



ISSN. 0852-0255
3329.A.97.080

K e c a m a t a n
KETANGGUNGAN
DALAM ANGKA
1 9 9 6

oleh

Mantri Statistik Kecamatan

KAB. BREBES *BPS* JAWA TENGAH

10.02.90.1806

LABEL SEMENTARA
SENSUS BARANG 2014

Ruang	ID	Lokasi	Petugas
B2309	121-0297-0483	CB26	Nov

WILDA : 33290.080

ISSN.0852.0255
3329A9708



BPS MILIK
 UNIT PENYUSUNAN &
 DOKUMEN STATISTIK
 BPS JAKARTA

BPS MILIK
 UNIT PENYUSUNAN &
 DOKUMEN STATISTIK
 BPS JAKARTA

**KECAMATAN KETANGGUNGAN
 DALAM ANGKA
 1996**

OLEH :

**MANTRI STATISTIK
 KECAMATAN KETANGGUNGAN**

BPS Kantor Statistik Kab. Brebes
 Jawa Tengah

ISSN.0852.9255

3329A9708



No. PUSTAKA : 10.0299.1805

M F N : 3608

MILIK: UPT. PERPUSTAKAAN & DOK. STAT.
BPS - JAKARTA

KECAMATAN KETANGGUNGAN
DALAM ANGKA
1956

OLEH :

MANTRI STATISTIK
KECAMATAN KETANGGUNGAN

BPS

Kantor Statistik Kab. Brebes
Jawa Tengah

KATA PENGANTAR

Assalamu `alaikum wr.wb.

Puji syukur kami panjatkan kehadirat ILLAHI RABBI Karena hanya dengan rahmat dan hidayah-NYA kami dapat menerbitkan buku Kecamatan Ketanggungan Dalam Angka Tahun 1996.

Tujuan dari penerbitan buku ini untuk menyediakan data yang nantinya dapat dipakai dalam program perencanaan pembangunan.

Seperti dalam motto: "Data itu sulit dan mahal, tetapi lebih sulit dan mahal membangun tanpa data".

Dengan bimbingan dan bantuan Bapak Kepala Kantor Statistik Kabupaten Brebes beserta staf, Bapak Camat/Kepala Wilayah Kecamatan Ketanggungan, Kepala Dinas/Instansi tingkat Kecamatan serta Kepala desa se-Kecamatan Ketanggungan.

Pada kesempatan yang baik ini kami sampaikan terimakasih kepada semua pihak yang telah ikut berpartisipasi dalam penerbitan buku ini.

Kami mengharapkan kritik dan saran dari para pembaca dan pengguna data guna lebih menyempurnakan data pada penerbitan berikutnya.

Demikian, semoga Allah SWT selalu memberikan taufik dan hidayah-NYA kepada kita. <amin>.

Wassalamu `alaikum wr.wb.

Ketanggungan, Januari 1998

Mantri Statistik
Kecamatan Ketanggungan



DARYANTO
NIP.340014524

KATA SAMBUTAN

Assalamu 'alaikum wr. wb.

Seperti kita ketahui bersama bahwa pembangunan negara kita bertujuan untuk membangun manusia seutuhnya. Pembangunan tersebut akan terwujud bila didukung dengan sarana dan prasarana yang memadai, dan diantara prasarana yang tidak kalah pentingnya adalah data statistik yang mutakhir dan dipercaya.

Atas prakarsa Mantri Statistik Kecamatan Ketanggungan telah dapat menerbitkan sebuah buku dengan judul Kecamatan Ketanggungan Dalam Angka Tahun 1996, kami sambut dengan gembira.

Semoga dengan terbitnya buku ini dapat bermanfaat bagi para perencana pembangunan pemerintah maupun swasta dalam mengambil keputusan dan kebijaksanaan pembangunan terutama untuk daerah Kecamatan Ketanggungan Kabupaten Dati II Brebes.


Kami harapkan kepada rekan-rekan Kepala Dinas/Instansi tingkat kecamatan dapat membantu usaha ini untuk melengkapi pada penerbitan selanjutnya.

Semoga buku ini bermanfaat bagi kita semua.

Wassalamu 'alaikum wr. wb.

Ketanggungan, Januari 1998

Camat/Kepala Wilayah
Kecamatan Ketanggungan



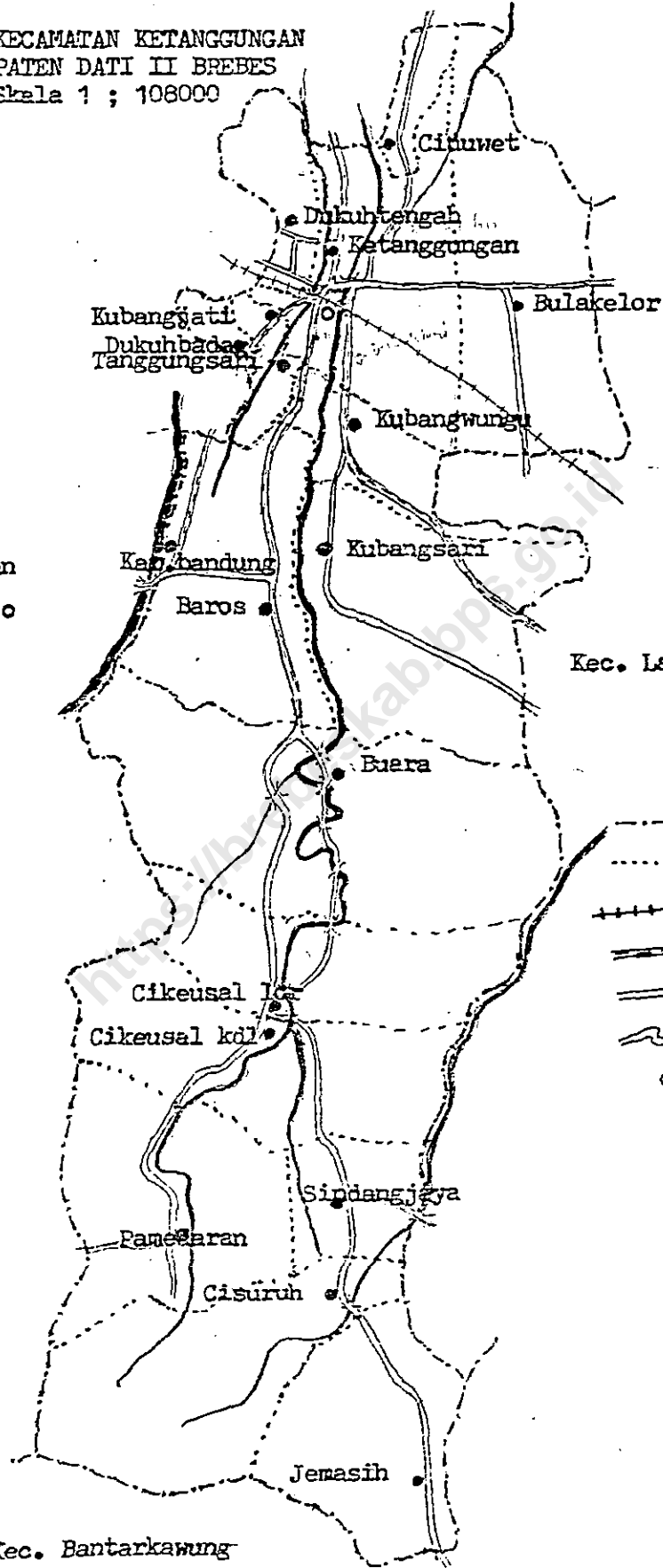
ACHMAD CHANAFI ISCHAK, BA.

NIP: 500037242

PETA KECAMATAN KETANGGUNGAN
 KABUPATEN DATI II BREBES
 Skala 1 : 108000



Kecamatan
Banjarharjo



- KETERANGAN:**
- Batas Kec.
 - Batas desa
 - +++++ Jalan K.A.
 - ==== Jalan Aspal
 - ==== Jalan desa
 - ~~~~~ Sungai/Kali
 - Ibukota Kec.
 - Kantor desa

Kec. Bantarkawung

KATA PENGANTAR	I
KATA SAMBUTAN	II
PETA KECAMATAN	III
DAFTAR ISI	IV

I. LETAK DAN GEOGRAFIS Halaman

Tabel	I.1.	Letak dan Geografis	1
Tabel	I.2.	Luas Tanah Sawah	2
Diagram	I.1.	Proporsi Luas Tanah Sawah	3
Tabel	I.3.	Luas Tanah Kering	4
Diagram	I.2.	Proporsi Luas Tanah Kering	5
Tabel	I.4.	Luas Daerah/Wilayah	6
Diagram	I.3.	Proporsi Luas Tanah menurut Penggunaannya.	7
Tabel	I.5.	Banyaknya Curah Hujan dan Hari Hujan	8-9
Diagram	I.4.	Grafik Banyaknya Curah Hujan dan Hari Hujan	10

II. PEMERINTAHAN

Tabel	II.1.	Banyaknya Duku, Rukun Warga, dan Rukun Tetangga	11
Tabel	II.2.	Jumlah Balai Desa, Kantor Desa, dan Klasifikasi Desa	12
Tabel	II.3.	Luas Tanah Bengkok dan Tanah Kas Desa	13
Tabel	II.4.	Jumlah Kepala Desa dan Perangkatnya	14-16

III. PENDUDUK DAN ANGKATAN KERJA

Tabel	III.1.	Jumlah Penduduk Desa menurut Kelompok Umur dan Jenis Kelamin .	17-22
Tabel	III.2.	Jumlah Penduduk Desa menurut Kelompok Umur dan Jenis Kelamin....	23

Diagram	III.1	Piramida penduduk	24
Tabel	III.3.	Jumlah Penduduk WNI dan WNA	25
Tabel	III.4.	Jumlah Penduduk WNI Keturunan	26
Tabel	III.5.	Kepadatan Penduduk/Km2 dan rata-2 Jiwa/KK	27
Tabel	III.6.	Jumlah Nikah, Talak, Cerai, dan Rujuk	28
Tabel	III.7.	Jumlah Pemeluk Agama	29
Tabel	III.8.	Matapencaharian Penduduk (Umur 10 tahun keatas)	30-31

IV. SOSIAL DAN KESEHATAN

Tabel	IV.1.	Jumlah Sekolah, Guru, dan Murid TK & SD	32
Tabel	IV.2.	Jumlah Sekolah, Guru, dan Murid SMP & SMA	33
Tabel	IV.3.	Jumlah Sekolah, Guru, & Murid Madr. Ibtidaiyah & Madr. Tsanawiyah....	34
Tabel	IV.4.	Jumlah Sekolah, Guru, & Murid SMTA Kejuruan dan Madr. Aliyah ...	35
Tabel	IV.5.	Pendidikan Penduduk (Bagi Umur 5 Th.keatas)	36-37
Tabel	IV.6.	Jumlah Akseptor Keluarga Berencana	38-40
Tabel	IV.7.	Jumlah Dokter, Perawat, Bidan, dan Dukun bayi	41
Tabel	IV.8.	Jumlah Pos Pin, Balita, dan Vaksin Polio keadaan bulan September Tahun 1996.	42
Tabel	IV.9.	Jumlah Pos Pin, Balita, dan Vaksin Polio keadaan bulan Oktober Tahun 1996.	43
Tabel	IV.10.	Jumlah Tempat Ibadah Penduduk ...	44
Tabel	IV.11.	Jumlah Rumah Penduduk menurut Dindingnya.	45

V. PERTANIAN

Tabel V.1.	Sarana Pengairan Yang Ada di Kec. Ketanggungan	46
Tabel V.2.	Luas Panen dan Produksi Padi dan Jagung	47
Tabel V.3.	Luas Panen dan Produksi Kacang Tanah dan Kedelai	48
Tabel V.4.	Luas Panen dan Produksi Ketela Pohon dan Ketela Rambat	49
Tabel V.5.	Luas Panen dan Produksi Bawang Merah dan Lombok	50

VI. INDUSTRI

Tabel VI.1.	Jumlah Perusahaan Industri menurut Jenisnya.	51
-------------	---	----

VII. PERHUBUNGAN

Tabel VII.1.	Jumlah Pesawat Radio dan Televisi	52
Tabel VII.2.	Jumlah Kendaraan Tidak Bermotor	53
Tabel VII.3.	Jumlah Kendaraan Bermotor	54

VIII. PEREKONOMIAN

Tabel VIII.1.	Jumlah Pasar, Toko/Kios/Warung, BUUD, dan KUD	55
Tabel VIII.2.	Jumlah Koprasi Desa dan Rumah/Warung Makan	56
Tabel VIII.3.	Jumlah SaranaPerekonomian Lainnya.	57

BAB I
LETAK GEOGRAFIS

<https://brebeskab.bps.go.id>

Tabel I.1.

LETAK DAN GEOGRAFIS

Kecamatan Ketanggungan Kab.Dati II Brebes terletak di :

sebelah barat : Kec. Banjarharjo dan Kec. Kersana
 sebelah Timur : Kec. Larangan
 Sebelah Selatan : Kec. Bantarkawung dan Kec. Salem
 Sebelah Utara : Kec. Tanjung

Luas wilayah/Daerah Kecamatan Ketanggungan = 14.907 Ha
 atau seluas 149,07 Km². yang terdiri atas :

Tanah sawah : 6.030 Ha terdiri :
 - Irigasi teknis : 1.651 Ha
 - Irigasi 1/2 teknis : 1.056 Ha
 - Irigasi sederhana : 738 Ha
 - Tadah hujan : 2.591 Ha

Tanah kering : 3.454 Ha terdiri :
 - Pekarangan/Bangunan: 1.238 Ha
 - Tegalan/Kebunian : 2.166 Ha
 - Padang/Gembala : 50 Ha
 - Tambak/Kolam : - Ha

Hutan Negara : 4.161 Ha
 Perkebunan Negara/Swasta : - Ha
 Lain-lain : 1.250 Ha

Ibukota Kecamatan Ketanggungan dilalui jalan Propinsi jurusan - Purwokerto, yang merupakan jalan pintas (tidak lewat Tegal), langsung dari Pejagan ke Prupuk, dengan kondisi jalan yang baik (kelas II).

LUAS TANAH SAWAH DI KEC. KETANGGUNGAN
KABUPATEN DATI II BREBES
AKHIR TAHUN 1996

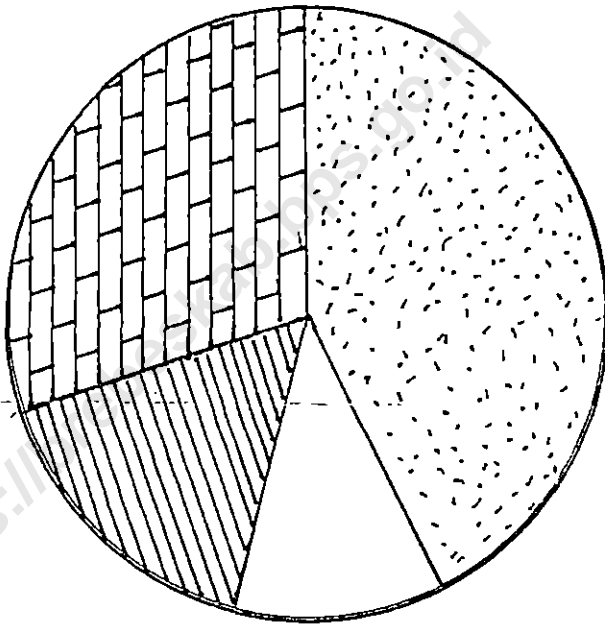
Tabel I.2.

D e s a	Irigasi teknis	Irigasi 1/2teknis	Irigasi sederhana	Tadah hujan	Jumlah
(1)	(2)	(3)	(4)	(5)	(6)
1. Jemasih	0	0	143	149	292
2. Ciseureuh	68	34	0	103	205
3. Sindangjaya	0	0	42	192	192
4. Pamedaran	0	0	0	180	180
5. Cikeusal kdl	0	0	24	315	339
6. Cikeusal lor	0	0	0	418	418
7. Buara	0	0	0	426	426
8. Krg. bandung	111	0	0	7	118
9. Baros	278	72	14	49	413
10. Kubangsari	101	47	0	552	700
11. Kubangjati	89	8	0	0	97
12. Tanggungsari	0	21	27	4	52
13. Dukuhbadag	58	0	0	0	58
14. Kubangwungu	428	23	0	23	474
15. Dukuhtengah	156	83	0	0	339
16. Ketanggungan	200	320	45	173	738
17. Ciduwet	0	127	0	0	127
18. Bulakelor	162	321	443	0	926
Jumlah :	1651	1056	738	2591	6030





Sumber: Hasil ST'1993

PROPORSI LUAS TANAH SAWAH
DI KEC. KETANGGUNGAN KAB. DATI II BREBES
AKHIR TAHUN 1996.

Diagram I.1.



KETERANGAN :

-  Tadah Hujan
-  Irigasi Teknis
-  Irigasi 1/2 Teknis
-  Irigasi Sederhana

LUAS TANAH KERING DI KEC. KETANGGUNGAN
KABUPATEN DATI II BREBES
AKHIR TAHUN 1996

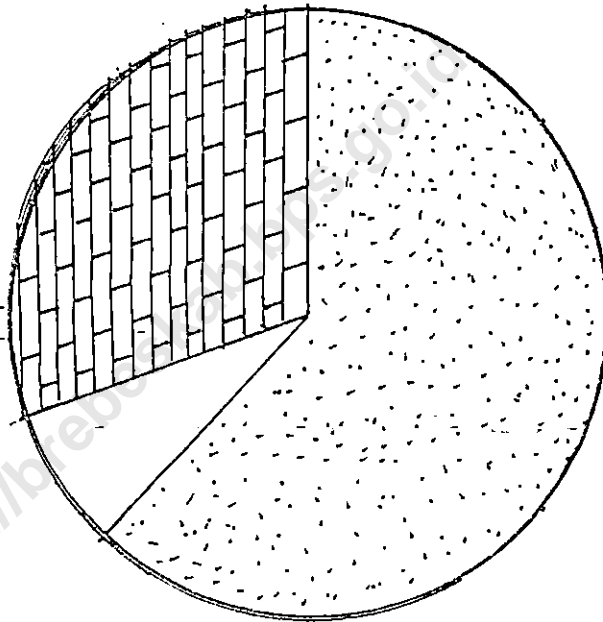
Tabel I.3.

D e s a	Pekarang- an/Bangun	Tegalan /Kebun	Padang Gembala	Tambak /Kolam	Jumlah
(1)	(2)	(3)	(4)	(5)	(6)
1. Jemasih	23	100	0	0	123
2. Ciseureuh	33	137	0	0	170
3. Sindangjaya	22	43	0	0	65
4. Pamedaran	60	50	0	0	110
5. Cikeusal kdl	36	519	0	0	555
6. Cikeusal lor	96	188	0	0	284
7. Buara	115	755	0	0	870
8. Krg. bandung	24	81	0	0	105
9. Baros	121	162	0	0	283
10. Kubangsari	64	92	50	0	206
11. Kubangjati	61	0	0	0	61
12. Tanggungsari	23	0	0	0	23
13. Dukuhbadag	41	0	0	0	41
14. Kubangwungu	54	0	0	0	54
15. Dukuhtengah	99	5	0	0	104
16. Ketanggungan	236	34	0	0	270
17. Ciduwet	28	0	0	0	28
18. Bulakelor	52	0	0	0	52
Jumlah :	1238	2166	50	0	3454

Sumber: Hasil ST'1993

PROPORSI LUAS TANAH KERING
DI KEC. KETANGGUNGAN KAB. DATI II BREBES
AKHIR TAHUN 1996

Diagram I.2.



KYTRANGAN :



Tegalan



Pekarangan/Kebun



Padang Gembala

LUAS DAERAH/WILAYAH KEC. KETANGGUNGAN
KABUPATEN DATI II BREBES
AKHIR TAHUN 1996

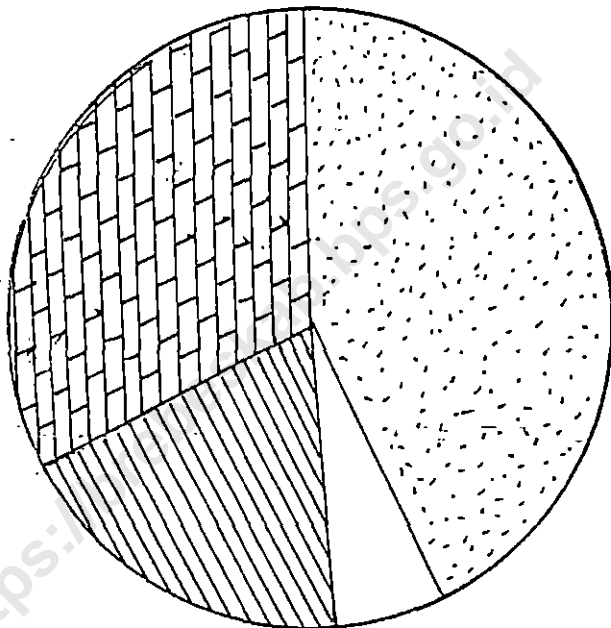
Tabel I.4.

D e s a	Sawah Kering		Hutan Nega- ra	Perkeb. Negara /swsta	Lain- lain	Jumlah
(1)	(2)	(3)	(4)	(5)	(6)	(7)
1. Jemasih	292	123	700	0	108	1223
2. Ciseureuh	205	170	1396	0	18	1789
3. Sindangjaya	234	65	35	0	6	340
4. Pamedaran	180	110	1600	0	160	2050
5. Cikeusal kdl.	339	555	27	0	37	958
6. Cikeusal lor	418	284	0	0	35	737
7. Buara	426	870	316	0	221	1833
8. Krg. bandung	118	105	42	0	37	352
9. Baros	413	283	51	0	29	776
10. Kubangsari	700	206	0	0	305	1211
11. Kubangjati	97	61	0	0	6	164
12. Tanggungsari	52	23	0	0	4	79
13. Dukuhbadag	58	41	0	0	4	103
14. Kubangwungu	474	54	0	0	29	557
15. Dukuhtengah	239	104	0	0	124	467
16. Ketanggungan	738	270	0	0	115	1123
17. Ciduwet	127	28	0	0	4	159
18. Bulakelor	926	52	0	0	8	986
Jumlah :	6030	3454	4167	0	1250	14907

PROPORSI LUAS TANAH MENURUT PENGGUNAANNYA
DI KEC. KETANGGUNGAN KAB. DATI II BREBES
TAHUN 1996.

Diagram I.3.

=====



KETIRANGAN :



Tanah Sawah



Tanah Kering



Hutan Negara



Lain - Lain

BANYAKNYA CURAH HUJAN DAN HARI HUJAN
DI KEC. KETANGGUNGAN KAB. DATI II BREBES
KEADAAN TAHUN 1996

Tabel I.5.

B u l a n	FU . M a l a h a y u					
	Cisadap			Ciseureuh		
	CH	HH	Rata-2.	CH	HH	Rata-2.
(1)	(2)	(3)	(4)	(5)	(6)	(7)
1. Januari	514	23	44	323	13	48
2. Pebruari	448	22	40	520	14	74
3. Maret	562	21	47	744	21	61
4. April	331	14	48	285	9	61
5. Mei	97	6	22	248	6	41
6. Juni	58	7	17	81	4	69
7. Juli	62	2	31	23	1	23
8. Agustus	84	7	26	124	6	41
9. September	0	0	0	0	0	0
10. Oktober	119	11	21	298	9	68
11. Nopenber	357	15	283	298	10	63
12. Desember	393	17	49	334	16	41
Jumlah :	3025	145	628	3278	109	590
Rata-2/bulan	252	12	52	273	9	49

dilanjutkan ...

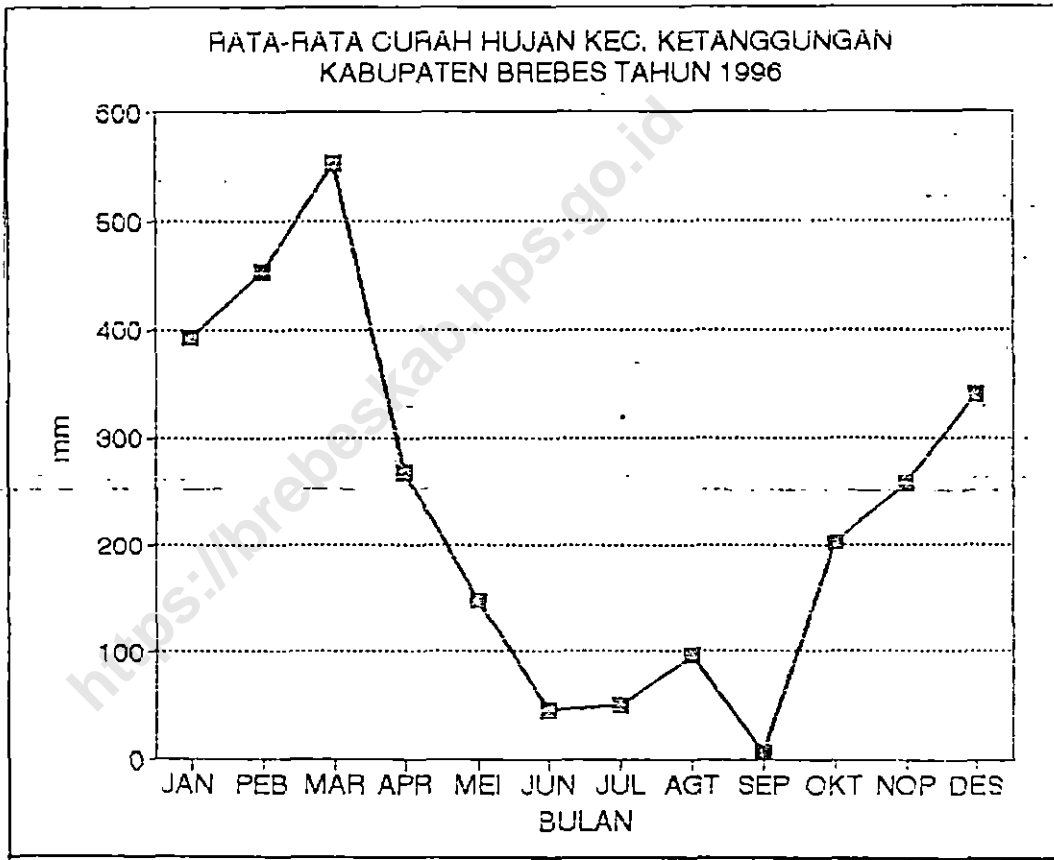
Lanjutan.

B u l a n	FU. M a l a h a y u			Rata-2/stasiun	
	Ketanggungan			CH	HH
(1)	CH	HH	Rata-2	CH	HH
(1)	(2)	(3)	(4)	(5)	(6)
1. Januari	339	17	37	392	18
2. Pebruari	390	17	68	453	17
3. Maret	349	14	37	552	19
4. April	189	6	75	268	19
5. Mei	102	3	34	149	10
6. Juni	0	0	0	46	5
7. Juli	64	2	32	50	4
8. Agustus	80	6	26	96	2
9. September	21	1	21	7	6
10. Oktober	189	7	52	202	0
11. Nopember	140	9	26	258	9
12. Desember	294	16	30	340	16
Jumlah :	2157	98	438	2820	117
Rata-2/bulan:	180	8	37	235	10

Sumber: FU.seksi Malahayu

GRAFIK BANYAKNYA CURAH HUJAN DAN HARI HUJAN
DI KEC. KETANGGUNGAN KAB. DATI II BREBES
TAHUN 1996.

Diagram I.4.



BAB II
PEMERINTAHAN

<https://brebeskab.bps.go.id>

BANYAKNYA DUKUH, RUKUN WARGA, DAN RUKUN TETANGGA
KEC. KETANGGUNGAN KAB. DATI II BREBES
AKHIR TAHUN 1996

Tabel II.1.

D e s a	D u k u h	Rukun Warga (RW)	Rukun Tetangga (RT)
(1)	(2)	(3)	(4)
1. Jemasih	4	15	31
2. Ciseureuh	4	4	21
3. Sindangjaya	2	4	24
4. Pamedaran	9	5	20
5. Cikeusal kdl.	5	3	19
6. Cikeusal lor	2	5	25
7. Buara	16	6	61
8. Krg. bandung	3	7	21
9. Baros	2	4	45
10. Kubangsari	2	12	29
11. Kubangjati	1	3	15
12. Tanggungsari	1	2	8
13. Dukuhbadag	1	3	10
14. Kubangwungu	1	4	31
15. Dukuh tengah	1	5	33
16. Ketanggungan	7	16	117
17. Ciduwet	0	3	15
18. Bulakelor	1	2	20
Jumlah :	62	103	541

Sumber: Monografi desa.

JUMLAH BALAI DESA, KANTOR DESA, DAN KLASIFIKASI
 DESA DI KEC. KETANGGUNGAN KAB. DATI II BREBES
 AKHIR TAHUN 1996.

Tabel II.2.

D e s a	Balai desa	Kantor desa	Klasifikasi desa		
			Swada- ya	Swakar- ya	Swasem- bada
(1)	(2)	(3)	(4)	(5)	(6)
1. Jemasih	1	1	0	0	1
2. Ciseureuh	1	1	0	0	1
3. Sindangjaya	1	1	0	0	1
4. Pamedaran	1	1	0	0	1
5. Cikeusal kdl.	1	1	0	0	1
6. Cikeusal lor	1	1	0	0	1
7. Buara	1	1	0	0	1
8. Krg. bandung	1	1	0	0	1
9. Baros	1	1	0	0	1
10. Kubangsari	1	1	0	0	1
11. Kubangjati	1	1	0	0	1
12. Tanggungsari	1	1	0	0	1
13. Dukuhbadag	1	1	0	0	1
14. Kubangwungu	1	1	0	0	1
15. Dukuhtengah	1	1	0	0	1
16. Ketanggungan	1	1	0	0	1
17. Ciduwet	1	1	0	0	1
18. Bulakelor	1	1	0	0	1
Jumlah :	18	18	0	0	18

Sumber: Monografi desa

LUAS TANAH BENGKOK DAN TANAH KAS DESA
DI KEC. KETANGGUNGAN KAB. BREBES
AKHIR TAHUN 1996.

Tabel II.3.

D e s a	Tanah bengkok			Tanah kas desa		
	Sawah	Kering	Tambak	Sawah	Kering	Tambak
(1)						
1. Jemasih	0	0	0	0	1,898	0
2. Ciseureuh	0	0	0	0	0	0
3. Sindangjaya	0	0	0	0	0	0
4. Pamedaran	0	0	0	0	0	0
5. Cikeusal kdl.	0	0	0	0	0	0
6. Cikeusal lor	0	0	0	0	0	0
7. Buara	0	0	0	0	0	0
8. Krg. bandung	8,3	0	0	0	0	0
9. Baros	4,5	0	0	0	0	0
10. Kubangsari	27,9	0	0	4,7	0	0
11. Kubangjati	4,0	0	0	0	0	0
12. Tanggungsari	7,7	0	0	0	0	0
13. Dukuhsadag	5,3	0	0	0	0	0
14. Kubangwungu	9,1	0	0	0	0	0
15. Dukuhtengah	21,1	0	0	0	0	0
16. Ketanggungan	64,5	0	0	4,5	0	0
17. Ciduwet	10,8	0	0	0	0	0
18. Bulakelor	31,6	0	0	1,0	0	0
Jumlah :	194,8	0	1,0	10,2	1,898	0

Sumber: Monografi desa

JUMLAH KEPALA DESA DAN PERANGKATNYA DI
KEC. KETANGGUNGAN KAB. DATI II BREBES
AKHIR TAHUN 1996.

Tabel II.4.

D e s a	Kepala desa	Sekret. desa	Kaur. Pemth.	Kaur. Bang.	Kaur. Kesra.
(1)	(2)	(3)	(4)	(5)	(6)
1. Jemasih	1	1	1	1	1
2. Ciseureuh	1	1	1	1	1
3. Sindangjaya	1	1	1	1	1
4. Pamedaran	1	1	1	1	1
5. Cikeusal kdl.	1	1	1	1	1
6. Cikeusal lor	1	1	1	1	1
7. Buara	1	1	1	1	1
8. Krg. bandung	1	1	1	1	1
9. Baros	1	1	1	1	1
10. Kubangsari	1	1	1	1	1
11. Kubangjati	1	1	1	1	1
12. Tanggungsari	1	1	1	1	1
13. Dukuhadag	1	1	1	1	1
14. Kubangwungu	1	1	1	1	1
15. Dukuhtengah	1	1	1	1	1
16. Ketanggungan	1	1	1	1	1
17. Ciduwet	1	1	1	1	1
18. Bulakelor	1	1	1	1	1
Jumlah :	18	18	18	18	18

dilanjutkan ...

Lanjutan .

D e s a	Kaur. Umum	Kaur. Keu.	Kadus	Pemb.Ur. Pembrth.	Pemb.Ur. Bang.
(1)	(2)	(3)	(4)	(5)	(6)
1. Jemasih	1	1	4	0	0
2. Ciseureuh	1	1	2	0	0
3. Sindangjaya	0	1	3	0	0
4. Pamedaran	1	1	3	0	0
5. Cikeusal kdl.	1	1	3	0	0
6. Cikeusal lor	1	1	3	0	0
7. Buara	0	2	6	1	0
8. Krg.bandung	1	1	2	1	1
9. Baros	1	1	4	1	1
10. Kubangsari	1	1	4	1	1
11. Kubangjati	1	1	1	0	0
12. Tanggungsari	1	1	3	0	0
13. Dukuhsadag	1	1	3	1	0
14. Kubangwungu	0	1	2	0	0
15. Dukuhtengah	1	1	5	0	0
16. Ketanggungan	1	1	7	1	0
17. Ciduwet	0	1	2	0	0
18. Bulakelor	1	1	2	0	0
Jumlah :	14	19	59	3	3

dilanjutkan ...

Lanjutan .

Desa	Pemb.Ur Kesra	Pemb.Ur. Umum	Pemb.Ur. Keu.	Pemb. Kadus.	Jumlah
(1)	(2)	(3)	(4)	(5)	(6)
1. Jemasih	1	1	1	3	16
2. Ciseureuh	0	0	0	2	11
3. Sindangjaya	0	0	0	0	9
4. Pamedaran	0	0	0	0	10
5. Cikeusal kdl.	0	0	0	3	13
6. Cikeusal lor	1	0	0	1	12
7. Buara	1	0	0	6	19
8. Krg. bandung	0	0	0	0	11
9. Baros	2	0	0	0	17
10. Kubangsari	2	1	0	0	16
11. Kubangjati	0	0	0	0	8
12. Tanggungsari	0	0	0	2	12
13. Dukuhbadag	1	0	0	0	12
14. Kubangwungu	0	0	0	6	14
15. Dukuhtengah	0	0	0	6	18
16. Ketanggungan	1	0	0	17	33
17. Ciduwet	0	0	0	0	8
18. Bulakelor	1	1	0	1	12
Jumlah :	10	4	1	47	251

Sumber: Kantor Kecamatan
Ketanggungan.

BAB III
PENDUDUK
&
ANGKATAN KERJA

JUMLAH PENDUDUK DESA MENURUT KELOMPOK UMUR
DAN JENIS KELAMIN DI KEC. KETANGGUNGAN
KAB. DATI II BREBES AKHIR TAHUN 1996.

Tabel III.1.

Desa	0 - 4			5 - 9		
	L	P	Jumlah	L	P	Jumlah
(1)	(14)	(15)	(16)	(17)	(18)	(19)
1. Jemasih	357	380	737	428	470	898
2. Ciseureuh	139	108	247	180	171	351
3. Sindangjaya	346	372	718	321	291	612
4. Pamedaran	348	285	633	254	242	496
5. Cikeusal kdl.	240	357	597	339	317	656
6. Cikeusal lor	276	248	524	334	351	685
7. Buara	681	761	1442	503	550	1053
8. Krg. bandung	382	364	746	222	226	448
9. Baros	574	547	1121	492	516	1008
10. Kubangsari	393	392	785	308	315	624
11. Kubangjati	369	317	686	333	304	637
12. Tanggungsari	100	65	165	124	108	232
13. Dukuhbadag	255	249	504	225	209	434
14. Kubangwungu	565	537	1102	422	403	825
15. Dukuhtengah	395	437	832	446	491	937
16. Ketanggungan	2203	2148	2368	1832	1394	3226
17. Ciduwet	231	235	466	294	268	562
18. Bulakelor	200	316	516	318	365	683
Jumlah :	8054	8118	16172	7375	7491	14866

dilanjutkan ...

Lanjutan

D e s a	10 - 14			15 - 19		
	L	P	Jumlah	L	P	Jumlah
(1)	(8)	(9)	(10)	(11)	(12)	(13)
1. Jemasih	363	366	729	390	336	726
2. Ciseureuh	268	256	524	208	163	371
3. Sindangjaya	253	225	478	240	191	431
4. Pamedaran	263	306	569	272	177	449
5. Cikeusal kdl.	319	257	576	267	218	485
6. Cikeusal lor	388	409	797	293	321	614
7. Buara	983	480	1463	524	493	1017
8. Krg. bandung	224	198	422	260	222	482
9. Baros	464	630	1094	463	432	895
10. Kubangsari	302	324	626	320	302	622
11. Kubangjati	289	230	519	200	199	399
12. Tanggungsari	136	117	253	151	108	259
13. Dukuhbadag	197	161	358	214	162	376
14. Kubangwungu	418	301	719	398	357	755
15. Dukuhtengah	459	502	961	491	485	976
16. Ketanggungan	1555	1410	2965	1139	1254	2393
17. Ciduwet	318	346	664	344	277	621
18. Bulakelor	259	630	889	384	470	854
Jumlah :	7001	7148	14149	6558	6167	12725

dilanjutkan ...

Lanjutan

D e s a	20 - 24			25 - 29		
	L	P	Jumlah	L	P	Jumlah
(1)	(14)	(15)	(16)	(17)	(18)	(19)
1. Jemasih	239	285	524	189	285	474
2. Ciseureuh	170	138	308	93	138	231
3. Sindangjaya	185	147	332	73	101	174
4. Pamedaran	159	125	284	109	173	282
5. Cikeusal kdl.	169	181	350	109	193	302
6. Cikeusal lor	184	351	535	175	201	376
7. Buara	427	398	825	305	293	598
8. Krg. bandung	209	179	388	149	212	361
9. Baros	402	357	759	347	299	646
10. Kubangsari	268	252	520	197	265	462
11. Kubangjati	162	165	327	67	154	221
12. Tanggungsari	89	51	140	24	70	94
13. Duku badag	149	117	266	82	124	206
14. Kubangwungu	325	299	624	345	180	525
15. Duku tengah	421	433	854	337	434	771
16. Ketanggungan	1078	1133	2211	995	1278	2270
17. Ciduwet	280	217	497	192	201	393
18. Bulakelor	417	291	708	285	274	559
Jumlah :	5333	5119	10452	4073	4872	8945

dilanjutkan ...

Lanjutan

D e s a	30 - 39			40 - 49		
	L	P	Jumlah	L	P	Jumlah
	(1)	(20)	(21)	(22)	(23)	(24)
1. Jemasih	445	438	883	273	295	568
2. Ciseureuh	273	324	597	219	182	401
3. Sindangjaya	345	380	725	277	241	518
4. Pamedaran	271	352	623	250	216	466
5. Cikeusal kdl.	436	455	891	296	263	559
6. Cikeusal lor	240	291	531	145	95	240
7. Buara	712	756	1468	506	468	974
8. Krg. bandung	279	345	624	208	177	385
9. Baros	502	576	1078	461	398	859
10. Kubangsari	361	421	782	315	297	612
11. Kubangjati	356	433	789	242	203	445
12. Tanggungsari	187	237	424	136	101	237
13. Dukuhbadag	173	234	407	132	100	232
14. Kubangwungu	307	539	846	199	251	450
15. Dukuhtengah	543	601	1144	484	489	973
16. Ketanggungan	1253	1398	2651	1235	1212	2447
17. Ciduwet	207	277	484	163	135	298
18. Bulakelor	364	458	822	183	189	372
Jumlah :	7254	8515	15769	5724	5312	11036

dilanjutkan ...

Lanjutan

D e s a	50 - 59			60 +		
	L	P	Jumlah	L	P	Jumlah
(1)	(26)	(27)	(28)	(29)	(30)	(31)
1. Jemasih	108	173	281	93	147	240
2. Ciseureuh	121	137	258	112	134	246
3. Sindangjaya	106	142	248	33	81	114
4. Pamedaran	78	97	165	64	140	204
5. Cikeusal kdl.	214	190	404	137	155	292
6. Cikeusal lor	40	59	99	38	74	112
7. Buara	306	149	455	223	262	485
8. Krg. bandung	54	88	142	45	91	136
9. Baros	220	238	458	136	226	362
10. Kubangsari	246	243	489	244	294	538
11. Kubangjati	95	132	227	27	61	88
12. Tanggungsari	59	67	126	24	63	87
13. Dukuhbadag	91	124	215	24	74	98
14. Kubangwungu	86	147	233	67	150	217
15. Dukuh tengah	382	423	805	410	499	909
16. Ketanggungan	1102	1227	2329	1024	1140	2164
17. Ciduwet	47	87	134	19	63	82
18. Bulakelor	56	134	190	26	110	136
Jumlah :	3411	3715	7126	2746	3764	6510

dilanjutkan ...

Lanjutan.

D e s a	J u m l a h		
	Laki-laki	Perempuan	JUMLAH
(1)	(32)	(33)	(34)
1. Jemasih	2890	2931	5821
2. Ciseureuh	1547	1468	3015
3. Sindangjaya	1870	1929	3799
4. Pamedaran	1889	2006	3895
5. Cikeusal kdl.	2446	2475	4921
6. Cikeusal lor	1951	2070	4021
7. Buara	4935	4859	9794
8. Krg. bandung	1999	2010	4009
9. Baros	4228	4400	8628
10. Kubangsari	3077	3257	6334
11. Kubangjati	2250	2293	4543
12. Tanggungsari	634	660	1294
13. Dukuhbadag	1292	1394	2686
14. Kubangwangu	3198	3272	3470
15. Dukuhtengah	4457	4968	9425
16. Ketanggungan	14040	15075	29114
17. Ciduwet	1999	2091	4098
18. Bulakelor	2828	3063	5891
Jumlah :	57529	60221	117750

Sumber: Monografi desa

JUMLAH PENDUDUK KECAMATAN MENURUT KELOMPOK UMUR
DAN JENIS KELAMIN DI KEC. KETANGGUNGAN
KAB. DATI II BREBES AKHIR TAHUN 1996

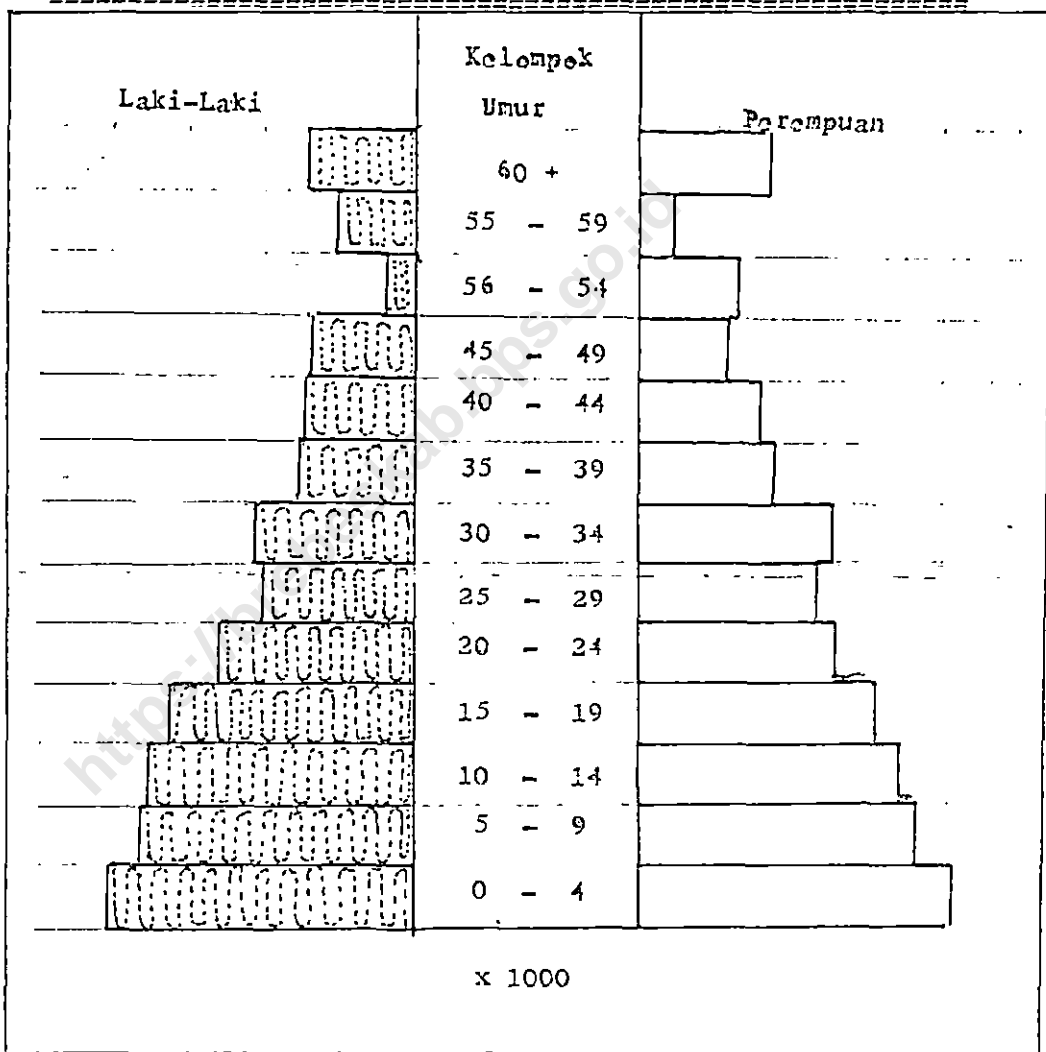
Tabel III.2

Kelompok umur	Laki-laki	Perempuan	Jumlah
(1)	(2)	(3)	(4)
0 - 4	8054	8118	16172
5 - 9	7375	7491	14866
10 - 14	7001	7148	14149
15 - 19	6558	6167	12725
20 - 24	5333	5119	10452
25 - 29	4073	4872	8945
30 - 34	4352	5109	9461
35 - 39	2902	3406	6308
40 - 44	2863	3187	6050
45 - 49	2861	2125	4986
50 - 54	1365	2229	3594
55 - 59	2046	1486	3532
60 +	2746	3764	6510
Jumlah :	57529	60221	117750

Sumber data : monografi desa

PIRAMIDA PENDUDUK
KEC. KETANGGUNGAN KAB. DATI BREBES
TAHUN 1996

Diagram III.1.



JUMLAH PENDUDUK WNI DAN WNA DI
KEC. KETANGGUNGAN KAB. DATI II BREBES
AKHIR TAHUN 1996.

Tabel III.3.

D e s a	W N I		W N A		Jumlah
	L	P	L	P	L + P
(1)	(2)	(3)	(4)	(5)	(6)
1. Jemasih	2890	2931	0	0	5821
2. Ciseureuh	1547	1468	0	0	3015
3. Sindangjaya	1870	1929	0	0	3799
4. Pamedaran	1889	2006	0	0	3895
5. Cikeusal kdl	2446	2475	0	0	4921
6. Cikeusal lor	1951	2070	0	0	4021
7. Buara	4935	4859	0	0	9794
8. Krg. bandung	1999	2010	0	0	4009
9. Baros	4228	4400	0	0	8628
10. Kubangsari	3077	3257	0	0	6334
11. Kubangjati	2250	2293	0	0	4543
12. Tanggungsar	634	660	0	0	1294
13. Dukuhbadag	1292	1394	0	0	2686
14. Kubangwungu	3198	3272	0	0	3470
15. Dukuhtengah	4457	4968	0	0	9425
16. Ketanggungan	14040	15075	1	0	29114
17. Ciduwet	1999	2091	0	0	4098
18. Bulakelor	2828	3063	0	0	5891
Jumlah :	57529	60221	1	0	117750

Sumber: Reg. Penduduk Th. 1996

JUMLAH PENDUDUK WNI KETURUNAN
DI KEC. KETANGGUNGAN DATI II BREBES
AKHIR TAHUN 1996.

Tabel III.4.

Desa	C i n a		A r a b		Jumlah L + P
	L	P	L	P	
(1)	(2)	(3)	(4)	(5)	(6)
1. Jemasih	0	0	0	0	0
2. Ciseureuh	0	0	0	0	0
3. Sindangjaya	0	0	0	0	0
4. Pamedaran	0	0	0	0	0
5. Cikeusal kdl	0	0	0	0	0
6. Cikeusal lor	0	0	0	0	0
7. Buara	0	0	0	0	0
8. Krg. bandung	0	0	0	0	0
9. Baros	0	0	0	0	0
10. Kubangsari	0	0	0	0	0
11. Kubangjati	0	0	0	0	0
12. Tanggungsar	0	0	0	0	0
13. Dukuhbadag	0	0	0	0	0
14. Kubangwungu	0	0	0	0	0
15. Dukuhtengah	6	6	0	0	12
16. Ketanggungan	0	0	1	0	1
17. Ciduwet	0	0	0	0	0
18. Bulakelor	0	0	0	0	0
Jumlah :	6	6	1	0	13

Sumber: Reg. Penduduk Th.1996

KEPADATAN PENDUDUK/Km², DAN RATA-2 JIWA/KK
DI KEC. KETANGGUNGAN KAB. DATI II BREBES
AKHIR TAHUN 1996.

Tabel III.5.

Desa	Luas de- sa(Km ²)	Jumlah Penddk	Kepadat- an/Km ² .	Jumlah KK	Rata-2 jiwa/KK
(1)	(2)	(3)	(4)	(5)	(6)
1. Jemasih	12.23	5821	476	1488	3.9
2. Ciseureuh	17.88	3015	169	801	3.7
3. Sindangjaya	3.40	3799	1117	1029	4.1
4. Pamedaran	20.50	3895	190	949	4.1
5. Cikeusal kdl	9.58	4921	514	1315	3.7
6. Cikeusal lor	7.37	4021	546	1099	3.6
7. Buara	18.33	9794	534	2709	3.6
8. Krg. bandung	3.52	4009	1139	897	4.5
9. Baros	7.76	8628	1112	1899	4.5
10. Kubangsari	12.11	6334	523	1551	4.0
11. Kubangjati	1.64	4543	2770	964	4.7
12. Tanggungsar	0.79	1294	1638	341	3.8
13. Dukuhbadag	1.03	2686	2608	563	4.7
14. Kubangwungu	5.57	6470	1162	1346	4.8
15. Dukuh tengah	4.67	9425	2018	1999	4.7
16. Ketanggungan	11.23	29114	2592	5697	5.1
17. Ciduwet	1.59	4098	2577	936	4.4
18. Bulakelor	9.67	5891	609	1326	4.4
Jumlah :	149.07	117950	791	27474	4.3

Sumber: Monografi desa

JUMLAH NIKAH, TALAK, CERAI, DAN RUJUK
DI KEC. KETANGGUNGAN KAB. DATI II BREBES
AKHIR TAHUN 1996.

Tabel III.6.

D e s a	Nikah	Talak	Cerai	Rujuk
(1)	(2)	(3)	(4)	(5)
1. Jemasih	307	0	0	0
2. Ciseureuh	49	0	0	0
3. Sindangjaya	145	0	0	0
4. Pamedaran	37	0	0	0
5. Cikeusal kdl	52	0	0	0
6. Cikeusal lor	49	0	0	0
7. Buara	50	0	0	0
8. Krg. bandung	36	0	0	0
9. Baros	97	0	0	0
10. Kubangsari	99	0	0	0
11. Kubangjati	85	0	0	0
12. Tanggungsari	44	0	0	0
13. Dukuhbadag	68	0	0	0
14. Kubangwungu	94	0	0	0
15. Dukuhtengah	102	0	0	0
16. Ketanggungan	20	0	0	0
17. Ciduwet	53	0	0	0
18. Bulakelor	44	0	0	0
Jumlah :	1436	0	0	0

Sumber: KUA Kec. Ketanggungan.

JUMLAH PEMELUK AGAMA DI
KEC. KETANGGUNGAN KAB. DATI II BREBES
AKHIR TAHUN 1996.

Tabel III.7.

D e s a	Islam	Katolik	Protestan	Budha	Hindu
(1)	(2)	(3)	(4)	(5)	(6)
1. Jemasih	5817	0	0	0	0
2. Ciseureuh	3011	0	0	0	0
3. Sindangjaya	3794	0	0	0	0
4. Pamedaran	3890	0	0	0	0
5. Cikeusal kdl	4913	0	0	0	0
6. Cikeusal lor	4007	0	0	0	0
7. Buara	9796	0	0	0	0
8. Krg. bandung	3993	0	0	0	0
9. Baros	8619	0	0	0	0
10. Kubangsari	6328	0	0	0	0
11. Kubangjati	4536	0	0	0	0
12. Tanggungsari	1282	0	0	0	0
13. Dukuhbadag	2674	0	0	0	0
14. Kubangwungu	6465	0	0	0	0
15. Dukuhtengah	9415	0	0	0	0
16. Ketanggungan	29086	1	2	0	0
17. Ciduwet	4020	33	1	17	9
18. Bulakelor	5878	4	0	0	2
Jumlah :	117529	38	3	17	11

Sumber: Monografi desa.

MATA PENCAHARIAN PENDUDUK (UMUR 10 TAHUN KEATAS)
DI KEC. KETANGGUNGAN KAB. DATI II BREBES
AKHIR TAHUN 1996.

Tabel III.8.

D e s a	Petani sendiri	Buruh tani	Nela- yan	Pengu- saha	Buruh Indus- tri	Buruh Bangun- an
(1)	(2)	(3)	(4)	(5)	(6)	(7)
1. Jemasih	1357	3352	0	0	0	52
2. Ciseureuh	2183	130	0	0	0	0
3. Sindangjaya	696	25	0	0	0	700
4. Pamedaran	2890	350	0	20	8	50
5. Cikeusal kdl	857	90	0	2	50	29
6. Cikeusal lor	1844	320	0	4	15	320
7. Buara	2424	3221	0	0	0	28
8. Krg. bandung	825	678	0	0	0	19
9. Baros	2520	3321	0	4	0	28
10. Kubangsari	775	4260	0	29	93	135
11. Kubangjati	1251	2403	0	0	89	572
12. Tanggungsari	415	1583	0	0	213	23
13. Dukuhbadag	221	395	1	7	9	9
14. Kubangwungu	225	635	0	0	30	30
15. Dukuh tengah	691	1622	0	340	118	849
16. Ketanggungan	4100	7285	0	496	497	150
17. Ciduwet	1642	1169	0	38	250	42
18. Bulakelor	1278	2266	2	4	24	273
Jumlah :	27094	34005	3	944	1396	3309

dilanjutkan ...

Lanjutan.

D e s a	Peda- gang	Peng- angkut	Pegawai negeri (Sipil /ABRI)	Pensi- unan	Lain- lain	Jumlah
(1)	(2)	(3)	(4)	(5)	(6)	(7)
1. Jemasih	35	3	45	4	0	4848
2. Ciseureuh	40	10	37	4	0	2404
3. Sindangjaya	15	7	28	1	259	1472
4. Pamedaran	31	0	13	0	587	8949
5. Cikeusal kdl	45	32	38	5	3248	4396
6. Cikeusal lor	20	4	20	2	429	2978
7. Buara	30	30	30	19	59	5841
8. Krg. bandung	15	0	4	3	0	1544
9. Baros	33	33	30	9	0	5978
10. Kubangsari	312	18	22	4	142	5790
11. Kubangjati	344	63	27	3	281	5033
12. Tanggungsar	503	39	29	7	170	2982
13. Dukuhbadag	11	20	5	3	0	681
14. Kubangwungu	115	2	16	12	2	1067
15. Dukuhtengah	505	16	46	94	1441	5722
16. Ketanggungan	2530	452	123	113	2833	18579
17. Ciduwet	140	90	17	50	30	3468
18. Bulakelor	429	35	145	16	25	4497
Jumlah :	5153	824	675	349	9506	83258

Sumber: Monografi desa

BAB IV
SOSIAL
&
KESEHATAN

JUMLAH SEKOLAH, GURU, DAN MURID STK & SD
DI KEC. KETANGGUNGAN KAB. DATI II BREBES
AKHIR TAHUN 1996.

Tabel IV.1.

D e s a	TK			SD		
	Sek.	Guru	Murid	Sek.	Guru	Murid
(1)	(2)	(3)	(4)	(5)	(6)	(7)
1. Jemasih	0	0	0	3	12	637
2. Ciseureuh	0	0	0	2	11	259
3. Sindangjaya	0	0	0	2	6	172
4. Pamedaran	0	0	0	3	13	667
5. Cikeusal kdl.	1	4	50	2	10	309
6. Cikeusal lor	0	0	0	3	12	350
7. Buara	1	2	40	5	22	1061
8. Krg. bandung	1	1	54	2	11	531
9. Baros	1	2	37	4	23	1156
10. Kubangsari	1	2	37	3	16	732
11. Kubangjati	1	2	39	3	20	979
12. Tanggungsari	1	1	30	1	5	167
13. Dukuhbadag	2	6	50	1	5	126
14. Kubangwungu	2	4	81	2	12	517
15. Dukuhtengah	3	6	144	3	23	1045
16. Ketanggungan	9	18	372	13	96	3588
17. Ciduwet	7	17	170	2	14	746
18. Bulakelor	1	2	30	3	17	1012
Jumlah:	31	67	1134	57	328	14054

Sumber: Kandepdikbud
Kec. Ketanggungan

JUMLAH SEKOLAH, GURU, DAN MURID SMP & SMA
DI KEC. KETANGGUNGAN KAB. DATI II BREBES
AKHIR TAHUN 1996

Tabel IV.2.

Desa	S M P			S M A		
	Sek.	Guru	Murid	Sek.	Guru	Murid
(1)	(2)	(3)	(4)	(5)	(6)	(7)
1. Jemasih	0	0	0	0	0	0
2. Ciseureuh	0	0	0	0	0	0
3. Sindangjaya	0	0	0	0	0	0
4. Pamedaran	0	0	0	0	0	0
5. Cikeusal kdl.	0	0	0	0	0	0
6. Cikeusal lor	0	0	0	0	0	0
7. Buara	0	0	0	0	0	0
8. Krg. bandung	0	0	0	0	0	0
9. Baros	0	0	0	0	0	0
10. Kubangsari	0	0	0	0	0	0
11. Kubangjati	0	0	0	0	0	0
12. Tangguingsari	0	0	0	0	0	0
13. Dukuhbadag	0	0	0	0	0	0
14. Kubangwungu	0	0	0	0	0	0
15. Dukuhtengah	0	0	0	0	0	0
16. Ketanggungan	3	62	1402	1	21	143
17. Ciduwet	0	0	0	0	0	0
18. Bulakelor	0	0	0	0	0	0
Jumlah:	3	62	1402	1	21	143

JUMLAH SEKOLAH, GURU, DAN MURID MADRASAH
IBTIDAIYAH & MADRASAH TSANAWIYAH
DI KEC. KETANGGUNGAN KAB. DATI II BREBES
AKHIR TAHUN 1996.

Tabel IV.3.

D e s a	MD. IBTIDAIYAH			MD. TSANAWIYAH		
	Sek.	Guru	Murid	Sek.	Guru	Murid
(1)	(2)	(3)	(4)	(5)	(6)	(7)
1. Jemasih	0	0	0	0	0	0
2. Ciseureuh	0	0	0	0	0	0
3. Sindangjaya	2	9	325	0	0	0
4. Pamedaran	0	0	0	0	0	0
5. Cikeusal kdl.	2	6	422	1	7	228
6. Cikeusal lor	1	7	171	0	0	0
7. Buara	0	0	0	0	0	0
8. Krg. bandung	0	0	0	0	0	0
9. Baros	1	6	259	0	0	0
10. Kubangsari	1	4	68	0	0	0
11. Kubangjati	0	0	0	0	0	0
12. Tanggungsari	0	0	0	0	0	0
13. Dukuhbadag	1	6	162	1	11	51
14. Kubangwungu	2	15	475	0	0	0
15. Dukuhtengah	1	6	171	0	0	0
16. Ketanggungan	6	18	947	3	61	1284
17. Ciduwet	0	0	0	0	0	0
18. Bulakelor	0	0	0	0	0	0
Jumlah:	17	77	4000	5	79	1563

Sumber: Regist. Pendidikan
Non Dep.P&K.

JUMLAH SEKOLAH, GURU, DAN MURID SMTA
KEJURUAN & MADRASAH ALIYAH
DI KEC. KETANGGUNGAN KAB. DATI II BREBES
AKHIR TAHUN 1996.

Tabel IV.4.

D e s a	SMTA Kejuruan			MD. TSANAWIYAH		
	Sek.	Guru	Murid	Sek.	Guru	Murid
(1)	(2)	(3)	(4)	(5)	(6)	(7)
1. Jemasih	0	0	0	0	0	0
2. Ciseureuh	0	0	0	0	0	0
3. Sindangjaya	0	0	0	0	0	0
4. Pamedaran	0	0	0	0	0	0
5. Cikeusal kdl.	0	0	0	0	0	0
6. Cikeusal lor	0	0	0	0	0	0
7. Buara	0	0	0	0	0	0
8. Krg. bandung	0	0	0	0	0	0
9. Baros	1	14	79	0	0	0
10. Kubangsari	0	0	0	0	0	0
11. Kubangjati	0	0	0	0	0	0
12. Tanggungsari	0	0	0	0	0	0
13. Dukuhbadag	0	0	0	0	0	0
14. Kubangwungu	0	0	0	0	0	0
15. Dukuhtengah	0	0	0	0	0	0
16. Ketanggungan	0	0	0	1	14	95
17. Ciduwet	0	0	0	0	0	0
18. Bulakelor	0	0	0	0	0	0
Jumlah:	1	14	79	1	14	95

Sumber: Lap. sekolah masing-masing.

PENDIDIKAN PENDUDUK (BAGI UMUR 5 TH. KEATAS)
DI KEC. KETANGGUNGAN KAB. DATI II BREBES
AKHIR TAHUN 1996.

Tabel IV.5.

D e s a	Tamat Aka- demi/Per- guruan Tinggi.	Tamatan SMTA	Tamatan SMTP	Tamatan SD
(1)	(2)	(3)	(4)	(5)
1. Jemasih	3	18	3	501
2. Ciseureuh	5	38	18	650
3. Sindangjaya	4	30	32	700
4. Pamedaran	0	26	27	2563
5. Cikeusal kdl.	12	296	362	651
6. Cikeusal lor	7	43	55	1059
7. Buara	22	35	65	1309
8. Krg. bandung	0	0	20	100
9. Baros	45	62	186	4285
10. Kubangsari	11	46	85	3642
11. Kubangjati	6	17	24	691
12. Tanggungsari	1	34	52	313
13. Dukuhbadag	3	76	110	1085
14. Kubangwungu	15	64	76	600
15. Dukuhtengah	89	326	1849	1178
16. Ketanggungan	52	209	3447	7354
17. Ciduwet	3	25	420	2327
18. Bulakelor	7	27	55	1257
Jumlah:	285	1372	6936	30265

dilanjutkan ...

Lanjutan .

D e s a	Tidak ta- mat SD	Belum Ta- mat SD	Tidak Sek- kolah.	Jumlah
(1)	(2)	(3)	(4)	(5)
1. Jemasih	3880	507	195	5089
2. Ciseureuh	69	296	1623	2661
3. Sindangjaya	398	452	1621	3107
4. Pamedaran	200	350	282	3422
5. Cikeusal kdl.	85	1013	2013	4136
6. Cikeusal lor	344	391	1591	3483
7. Buara	4033	921	2093	8443
8. Krg. bandung	1517	635	1081	3353
9. Baros	1619	716	369	7420
10. Kubangsari	208	876	671	5493
11. Kubangjati	1248	730	1155	3854
12. Tanggungsari	223	197	282	1068
13. Dukuhbadag	0	445	608	2251
14. Kubangwungu	100	91	4381	5263
15. Dukuh tengah	1239	1539	2135	8079
16. Ketanggungan	6420	2609	4608	24490
17. Ciduwet	52	580	114	3496
18. Bulakelor	1938	1027	736	5020
Jumlah:	23773	13375	25458	100125

Sumber: Monografi desa.

JUMLAH AKSEPTOR KELUARGA BERENCANA
DI KEC. KETANGGUNGAN KAB. DATI II BREBES
AKHIR TAHUN 1996.

Tabel IV.6.

D e s a	MOP	IUD	MCW	PIL
(1)	(2)	(3)	(4)	(5)
1. Jemasih	14	5	2	875
2. Ciseureuh	3	3	0	336
3. Sindangjaya	0	8	0	189
4. Pamedaran	0	3	0	214
5. Cikeusal kdl.	0	8	5	363
6. Cikeusal lor	1	8	1	211
7. Buara	0	105	2	1084
8. Krg. bandung	0	9	2	110
9. Baros	0	51	10	380
10. Kubangsari	0	2	7	290
11. Kubangjati	0	6	4	172
12. Tanggungsari	0	4	1	68
13. Dukuhbadag	0	14	4	97
14. Kubangwungu	0	6	15	290
15. Dukuhtengah	0	20	50	183
16. Ketanggungan	9	33	43	362
17. Ciduwet	1	0	4	216
18. Bulakelor	1	16	10	209
Jumlah :	29	301	160	5649

dilanjutkan ...

Lanjutan .

D e s a	Kondom	Implant	Suntik	Jumlah
(1)	(2)	(3)	(4)	(5)
1. Jemasih	0	39	169	1104
2. Ciseureuh	0	245	66	653
3. Sindangjaya	0	58	319	574
4. Pamedaran	0	209	179	605
5. Cikeusal kdl.	0	160	305	842
6. Cikeusal lor	0	157	286	664
7. Buara	0	50	459	1700
8. Krg. bandung	0	36	444	601
9. Baros	0	63	635	1139
10. Kubangsari	0	171	406	876
11. Kubangjati	0	35	307	255
12. Tanggungsari	0	63	119	525
13. Dukuhbadag	0	56	174	345
14. Kubangwungu	0	64	375	750
15. Dukuhtengah	0	153	844	1250
16. Ketanggungan	0	74	737	1218
17. Ciduwet	0	168	310	699
18. Bulakelor	0	286	369	899
Jumlah:	0	2087	6503	14699

Sumber: PLKB Kec. Ketanggungan

Lanjutan .

D e s a	Kondom	Implant	Suntik	Jumlah
(1)	(2)	(3)	(4)	(5)
1. Jemasih	0	39	169	1104
2. Ciseureuh	0	245	66	653
3. Sindangjaya	0	58	319	574
4. Pamedaran	0	209	179	605
5. Cikeusal kdl.	0	160	305	842
6. Cikeusal lor	0	157	286	664
7. Buara	0	50	459	1700
8. Krg. bandung	0	36	444	601
9. Baros	0	63	635	1139
10. Kubangsari	0	171	406	876
11. Kubangjati	0	35	307	255
12. Tanggungsari	0	63	119	525
13. Dukuhbadag	0	56	174	345
14. Kubangwungu	0	64	375	750
15. Dukuhtengah	0	153	844	1250
16. Ketanggungan	0	74	737	1218
17. Ciduwet	0	168	310	699
18. Bulakelor	0	286	369	899
Jumlah:	0	2087	6503	14699

Sumber: PLKB Kec. Ketanggungan

JUMLAH DOKTER, PERAWAT, BIDAN, DAN DUKUN BAYI
DI KEC. KETANGGUNGAN KAB. DATI II BREBES
AKHIR TAHUN 1996.

Tabel IV.7.

D e s a	Dokter	Perawat	Bidan	Dukun Bayi
(1)	(2)	(3)	(4)	(5)
1. Jemasih	0	0	1	12
2. Cisureuh	0	0	1	6
3. Sindangjaya	0	0	1	4
4. Pamedaran	0	0	1	3
5. Cikeusal kdl.	0	2	1	3
6. Cikeusal lor	0	0	1	3
7. Buara	0	0	1	7
8. Krg. bandung	0	0	1	2
9. Baros	1	2	1	3
10. Kubangsari	0	0	1	6
11. Kubangjati	0	0	1	1
12. Tanggungsari	0	0	1	3
13. Dukuhsadag	0	0	1	2
14. Kubangwungu	0	0	1	5
15. Dukuhtengah	0	0	1	3
16. Ketanggungan	3	4	3	11
17. Ciduwet	0	0	1	2
18. Bulakelor	0	0	1	2
Jumlah:	4	8	20	78

JUMLAH POS PIN, BALITA, DAN VAKSIN POLIO
DI KEC. KETANGGUNGAN KAB. DATI II BREBES
KEADAAN SEPTEMBER 1996.

Tabel IV.8.

D e s a	Pos PIN	Balita		Botol vaksin dipakai
		Jumlah Data	Diimun isasi	
(1)	(2)	(3)	(4)	(5)
1. Jemasih	5	703	755	45
2. Ciseureuh	5	335	336	21
3. Sindangjaya	4	431	482	29
4. Pamedaran	7	537	562	34
5. Cikeusal kdl.	6	618	637	42
6. Cikeusal lor	5	450	509	32
7. Buara	9	957	981	58
8. Krg. bandung	6	532	572	34
9. Baros	6	1065	1075	64
10. Kubangsari	4	771	796	48
11. Kubangjati	3	611	616	37
12. Tanggungsari	1	147	142	8
13. Duku badag	3	384	400	24
14. Kubangwungu	9	931	1084	66
15. Dukuhtengah	8	1030	1213	72
16. Ketanggungan	33	3880	4094	246
17. Ciduwet	5	546	583	35
18. Bulakelor	5	859	856	51
Jumlah :	124	14787	15693	946

Sumber data: DinKes Kecamatan
Ketanggungan

JUMLAH POS PIN, BALITA, DAN VAKSIN POLIO
DI KEC. KETANGGUNGAN KAB. DATI II BREBES
KEADAAN OKTOBER 1996.

Tabel IV.9.

D e s a	Pos PIN	Balita		Botol vaksin dipakai
		Jumlah Data	Diimm isasi	
(1)	(2)	(3)	(4)	(5)
1. Jerasih	5	703	755	45
2. Ciseureuh	5	335	336	21
3. Sindangjaya	4	431	482	29
4. Pamedaran	7	537	562	34
5. Cikeusal kdl.	6	618	637	42
6. Cikeusal lor	5	450	509	32
7. Buara	9	957	981	58
8. Krg. bandung	6	532	572	34
9. Baros	6	1065	1075	64
10. Kubangsari	4	771	796	48
11. Kubangjati	3	611	616	37
12. Tanggungsari	1	147	142	8
13. Dukuhbadag	3	384	400	24
14. Kubangwungu	9	931	1084	66
15. Dukuh tengah	8	1030	1213	72
16. Ketanggungan	33	3880	4094	246
17. Ciduwet	5	546	583	35
18. Bulakelor	5	859	856	51
Jumlah :	124	14787	15693	946

Sumber data: DinKes Kec.

JUMLAH TEMPAT IBADAH BERIBADUK
DI KEC. KETANGGUNGAN KAB. DUMI II BREBES
AKHIR TAHUN 1996.

Tabel IV.10.

D e s a	Masjid	Gereja	Kuil	Mushola
(1)	(2)	(3)	(4)	(5)
1. Jamasih	4	0	0	13
2. Ciseureuh	1	0	0	9
3. Sindangjaya	3	0	0	25
4. Pamedaran	4	0	0	17
5. Cikeusal kdl.	2	0	0	30
6. Cikeusal lor	1	0	0	11
7. Buara	3	0	0	15
8. Krg. bandung	2	0	0	28
9. Baros	2	0	0	24
10. Kubangsari	1	0	0	21
11. Kubangjati	1	0	0	19
12. Tanggungsari	1	0	0	1
13. Dukuhbadag	2	0	0	22
14. Kubangwungu	1	0	0	24
15. Dukuh tengah	5	0	0	22
16. Ketanggungan	6	0	0	121
17. Ciduwet	1	0	0	8
18. Bulakelor	1	0	0	11
Jumlah:	4	0	20	413

JUMLAH RUMAH PENDUDUK MENURUT DINDINGNYA
DI KEC. KETANGGUNGAN KAB. DATI II BREBES
AKHIR TAHUN 1996

Tabel. IV.11.

D e s a	Dinding dari ba- tu(per- manen)	Dinding dari 1/2 batu (semi)	Dinding dari ka- yu/pa- pan.	Dinding dari bam- bu/lain- -
(1)	(2)	(3)	(4)	(5)
1. Jemasih	27	130	461	167
2. Ciseureuh	181	215	2	3
3. Sindangjaya	50	464	65	153
4. Pamedaran	274	317	25	175
5. Cikeusal kdl.	61	730	52	194
6. Cikeusal lor	132	515	147	47
7. Buara	101	687	50	1000
8. Krg. bandung	147	230	37	70
9. Baros	1671	17	9	9
10. Kubangsari	354	200	105	361
11. Kubangjati	53	406	0	-1
12. Tanggungsari	67	103	10	40
13. Dukuhbadag	175	115	103	50
14. Kubangwungu	756	204	72	100
15. Dukuhtengah	431	477	331	376
16. Ketanggungan	1384	960	449	2096
17. Ciduwet	27	365	235	200
18. Bulakelor	128	385	140	400
Jumlah:	6019	6520	2293	5542

BAB V
PERTANIAN

<https://brebeskab.bps.go.id>

SARANA PENCAIRAN YANG ADA DI KECAMATAN
KETANGGUNGAN KAB. DATI II BREBES
AKHIR TAHUN 1996

Tabel V.1.

D e s a	D a m		Kincir Air		Pompa Air	
	Juml.	Luas	Juml.	Luas	Juml.	Luas
1. Jemasih	0	0	0	0	0	0
2. Ciseureuh	1	450	0	0	0	0
3. Sindangjaya	0	0	0	0	0	0
4. Pamedaran	0	0	0	0	0	0
5. Cikeusal kdl.	0	0	0	0	0	0
6. Cikeusal lor	0	0	0	0	0	0
7. Buara	0	0	0	0	0	0
8. Krg. bandung	12	350	1	5	0	0
9. Baros	0	0	0	0	0	0
10. Kubangsari	0	0	0	0	0	0
11. Kubangjati	0	0	0	0	0	0
12. Tanggungsari	0	0	0	0	0	0
13. Dukuhbadag	0	0	0	0	0	0
14. Kubangwungu	0	0	0	0	0	0
15. Dukuhtengah	0	0	0	0	0	0
16. Ketanggungan	0	0	0	0	7	20
17. Ciduwet	0	0	0	0	0	0
18. Bulakelor	0	0	0	0	0	0
Jumlah :	13	800	1	5	7	20

Sumber data : Monografi desa

LUAS PANEN DAN PRODUKSI PADI & JAGUNG
DI KEC. KETANGGUNGAN KAB. DATI II BREBES
AKHIR TAHUN 1996.

Tabel V.2.

D e s a	P a d i		Jagung	
	Luas pa- nen (Ha)	Produksi (Ton)	Luas pa- nen(Ha)	Produksi (Ton)
(1)	(2)	(3)	(4)	(5)
1. Jemasih	255	1724	92	183
2. Ciseureuh	179	1348	75	135
3. Sindangjaya	203	1466	81	150
4. Pamedaran	160	1254	71	123
5. Cikeusal kdl.	289	1889	99	205
6. Cikeusal lor	331	2194	113	244
7. Buara	356	2218	115	247
8. Krg. bandung	110	1019	61	93
9. Baros	341	2147	111	238
10. Kubangsari	574	3276	171	383
11. Kubangjati	483	2800	67	111
12. Tanggungsari	60	769	49	59
13. Dukuhbadag	65	784	50	65
14. Kubangwungu	393	2406	122	271
15. Dukuhtengah	210	1489	82	153
16. Ketanggungan	271	1799	168	405
17. Ciduwet	132	1066	63	99
18. Bulakelor	750	4167	203	498
Jumlah :	5162	33815	1793	3662

Sumber data: Dipertan Kec.

LUAS PANEN DAN PRODUKSI KACANG TANAH & KEDELAI
DI KEC. KETANGGUNGAN KAB. DATI II BREBES
KEADAAN TAHUN 1996.

Tabel V.3.

D e s a	KACANG TANAH		KEDELAI	
	Luas pa- nen (Ha)	Produksi (Ton)	Luas pa- nen(Ha)	Produksi (Ton)
(1)	(2)	(3)	(4)	(5)
1. Jemasih	2,27	2,6	62	122
2. Ciseureuh	1,63	2,1	29	82
3. Sindangjaya	1,83	2,3	49	94
4. Pamedaran	1,47	1,8	25	72
5. Cikeusal kdl.	2,55	2,9	87	140
6. Cikeusal lor	3,06	3,8	112	173
7. Buara	3,09	3,7	102	175
8. Krg. bandung	1,12	1,4	9	47
9. Baros	2,98	3,4	106	168
10. Kubangsari	0	0	207	286
11. Kubangjati	0	0	202	301
12. Tanggungsari	0	0	13	19
13. Dukuhbadag	0	0	15	21
14. Kubangwungu	0	0	134	195
15. Dukuhtengah	0	0	51	97
16. Ketanggungan	0	0	215	306
17. Ciduwet	0	0	30	52
18. Bulakelor	0	0	95	146
Jumlah :	20,00	24,0	1543	2505

Sumber data: Dipertan Kec.

LUAS PANEN DAN PRODUKSI KETELA POHON & KETELA RAMBAT
DI KEC. KETANGGUNGAN KAB. DATI II BREBES
AKHIR TAHUN 1996.

Tabel V.4.

D e s a	KETELA POHON		KETELA RAMBAT	
	Luas pa- nen (Ha)	Produksi (Ton)	Luas pa- nen(Ha)	Produksi (Ton)
(1)	(2)	(3)	(4)	(5)
1. Jemasih	16,83	258	5	37
2. Ciseureuh	11,21	175	3	25
3. Sindangjaya	13,09	200	4	30
4. Pamedaran	9,35	153	3	22
5. Cikeusal kdl.	0	0	0	0
6. Cikeusal lor	0	0	0	0
7. Buara	0	0	0	0
8. Krg. bandung	0	0	0	0
9. Baros	0	0	0	0
10. Kubangsari	0	0	0	0
11. Kubangjati	0	0	0	0
12. Tanggungsari	35,52	608	0	0
13. Dukuhbadag	0	0	0	0
14. Kubangwungu	0	0	0	0
15. Dukuhtengah	0	0	0	0
16. Ketanggungan	0	0	0	0
17. Ciduwet	0	0	0	0
18. Bulakelor	0	0	0	0
Jumlah :	86	1394	15	114

Sumber data: Dipertan Kec.

LUAS PANEN DAN PRODUKSI BAWANG MERAH & LOMBOK
DI KEC. KETANGGUNGAN KAB. DATI II BREBES
AKHIR TAHUN 1996.

Tabel V.5.

D e s a	BAWANG MERAH		LOMBOK	
	Luas pa- nen (Ha)	Produksi (Ton)	Luas pa- nen(Ha)	Produksi (Ton)
(1)	(2)	(3)	(4)	(5)
1. Jemasih	4	236	1	63
2. Ciseureuh	76	8243	52	4446
3. Sindangjaya	36	3533	21	1907
4. Pamedaran	3	118	0	0
5. Cikeusal kdl.	10	942	3	253
6. Cikeusal lor	14	1177	5	507
7. Buara	19	2943	3	317
8. Krg. bandung	4	239	1	73
9. Baros	24	2594	7	636
10. Kubangsari	9	823	1	190
11. Kubangjati	0	0	0	0
12. Tanggungsari	3	117	0	0
13. Dukuhbadag	0	0	0	0
14. Kubangwungu	29	3177	4	445
15. Dukuhengah	33	3650	7	953
16. Ketanggungan	30	3297	4	507
17. Ciduwet	11	1063	2	127
18. Bulakelor	32	3533	3	635
Jumlah :	337	35682	113	11059

Sumber data: Dipertan Kec.

BAB VI
INDUSTRI

JUMLAH PERUSAHAAN INDUSTRI MENURUT JENISNYA
DI KEC. KETANGGUNGAN KAB. DATI II BREBES
AKHIR TAHUN 1996.

Tabel VI.1.

D e s a	Industri Besar/Sedang		Industri Kecil		Industri Rumah tangga	
	Juml. T.ker.	Juml. T.ker.	Juml. T.ker.	Juml. T.ker.	Juml. T.ker.	Juml. T.ker.
(1)	(2)	(3)	(4)	(5)	(6)	(7)
1. Jemasih	0	0	3	15	9	9
2. Ciseureuh	0	0	0	0	0	0
3. Sindangjaya	0	0	0	0	0	0
4. Pamedaran	0	0	0	0	0	0
5. Cikeusal kdl	0	0	0	0	13	36
6. Cikeusal lor	0	0	3	35	43	86
7. Buara	0	0	3	0	0	0
8. Krg. bandung	0	0	20	0	0	0
9. Baros	0	0	0	0	0	0
10. Kubangsari	0	0	0	0	0	0
11. Kubangjati	0	0	0	0	112	112
12. Tanggungsari	0	0	0	0	0	0
13. Dukuhbadag	0	0	85	250	0	0
14. Kubangwungu	0	0	0	0	0	0
15. Dukuh tengah	0	0	0	0	3	8
16. Ketanggungan	0	0	0	0	1	3
17. Ciduwet	0	0	0	0	0	0
18. Bulakelor	0	0	0	0	2	4
Jumlah :	0	0	114	300	183	258

Sumber data: Monografi desa

BAB VII
PERHUBUNGAN

<https://brebeskab.bps.go.id>

JUMLAH PESAWAT RADIO DAN TELEVISI
DI KEC. KETANGGUNGAN KAB. DATI II BREBES
AKHIR TAHUN 1996.

Tabel VII.1.

D e s a	Radio	Televisi
(1)	(2)	(3)
1. Jemasih	30	11
2. Ciseureuh	40	42
3. Sindangjaya	114	9
4. Pamedaran	19	9
5. Cikeusal kdl	87	82
6. Cikeusal lor	44	33
7. Buara	188	50
8. Krg. bandung	50	13
9. Baros	40	19
10. Kubangsari	290	125
11. Kubangjati	37	47
12. Tanggungsari	12	59
13. Dukuhbadag	145	81
14. Kubangwangu	70	140
15. Dukuhtengah	226	221
16. Ketanggungan	214	146
17. Ciduwet	80	43
18. Bulakelor	98	57
Jumlah :	1784	1187

Sumber data: Monografi desa

JUMLAH KENDARAAN TIDAK BERMOTOR
DI KEC. KETANGGUNGAN KAB. DATI II BREBES
AKHIR TAHUN 1996.

Tabel VII.2.

D e s a	Sepeda	Dokar	Gerobag Hewan	Gerobag Dorong	Becak
(1)	(2)	(3)	(4)	(5)	(6)
1. Jemasih	31	0	0	0	0
2. Ciseureuh	32	0	0	0	0
3. Sindangjaya	99	0	0	0	0
4. Pamedaran	20	0	0	0	0
5. Cikeusal kdl	96	0	0	0	0
6. Cikeusal lor	37	0	0	0	0
7. Buara	253	28	0	0	0
8. Krg. bandung	91	0	0	0	3
9. Baros	130	17	0	9	10
10. Kubangsari	350	0	0	35	56
11. Kubangjati	140	1	0	6	39
12. Tanggungsari	16	2	0	0	26
13. Dukuhbadag	827	0	0	10	57
14. Kubangwangu	189	2	0	118	105
15. Dukuhtengah	1325	0	0	0	37
16. Ketanggungan	538	2	0	2	88
17. Ciduwet	300	2	0	2	16
18. Bulakelor	371	1	0	0	25
Jumlah :	4835	53	0	182	462

Sumber data: Monografi desa

JUMLAH KENDARAAN BERMOTOR
DI KEC. KETANGGUNGAN KAB. DATI II BREBES
AKHIR TAHUN 1996.

Tabel VII.3.

D e s a	Sepeda motor	Mobil dinas	Mobil pribadi	Colt	Truk
(1)	(2)	(3)	(4)	(5)	(6)
1. Jemasih	2	0	0	0	0
2. Ciseureuh	35	0	0	8	0
3. Sindangjaya	29	0	5	0	2
4. Pamedaran	5	0	3	3	0
5. Cikeusal kdl	32	0	0	25	0
6. Cikeusal lor	32	0	0	6	0
7. Buara	23	0	0	5	0
8. Krg. bandung	10	0	0	0	0
9. Baros	60	0	1	0	3
10. Kubangsari	65	0	0	0	0
11. Kubangjati	29	0	0	9	2
12. Tanggungsari	25	0	2	0	0
13. Dukuhbadag	37	0	1	1	0
14. Kubangwangu	52	0	3	3	6
15. Dukuhtengah	192	0	5	21	14
16. Ketanggungan	74	3	0	2	2
17. Ciduwet	32	0	0	0	0
18. Bulakelor	10	0	0	0	0
Jumlah:	744	3	20	83	29

Sumber data: Monografi desa

BAB VIII
PEREKONOMIAN

JUMLAH PASAR, TOKO/KIOS/WARUNG, BUUD, DAN KUD
DI KEC. KETANGGUNGAN KAB. DATI II BREBES
AKHIR TAHUN 1996.

Tabel VIII.1.

D e s a	Pasar			Toko/ Kios/ Warung	BUUD	KUD
	Umum	Ikan	Hewan			
(1)	(2)	(3)	(4)	(5)	(6)	(7)
1. Jemasih	0	0	0	47	0	0
2. Ciseureuh	0	0	0	12	0	0
3. Sindangjaya	0	0	0	11	0	0
4. Pamedaran	0	0	0	4	0	0
5. Cikeusal kdl	1	0	0	23	0	0
6. Cikeusal lor	0	0	0	20	0	0
7. Buara	0	0	0	40	0	0
8. Krg. bandung	0	0	0	12	0	0
9. Baros	1	0	0	15	0	1
10. Kubangsari	0	0	0	60	0	0
11. Kubangjati	0	0	0	5	0	0
12. Tanggungsari	0	0	0	6	0	0
13. Dukuhbadag	1	0	0	5	0	0
14. Kubangwungu	0	0	0	9	0	0
15. Dukuhtengah	1	0	1	71	0	0
16. Ketanggungan	0	0	0	57	0	1
17. Ciduwet	0	0	0	47	0	0
18. Bulakelor	0	0	0	20	0	1
Jumlah :	4	0	1	464	0	3

Sumber data: Monografi desa.

JUMLAH KOPRASI SIMPAN PINJAM, BADAN-2 KREDIT
LUMBUNG DESA DAN RUMAH/WARUNG MAKAN
DI KEC. KETANGGUNGAN KAB. DATI II BREBES
AKHIR TAHUN 1996.

Tabel VIII.2.

D e s a	Kop. Sim pan pi- jam	Badan-2 kredit	Lumbung desa	Rumah/warung makan	
				Jumlh	T.ker.
(1)	(2)	(3)	(4)	(5)	(6)
1. Jemasih	0	0	0	1	2
2. Ciseureuh	0	0	0	0	0
3. Sindangjaya	0	0	0	0	0
4. Pamedaran	0	0	0	0	0
5. Cikeusal kdl	0	0	1	0	0
6. Cikeusal lor	0	0	0	0	0
7. Buara	0	0	0	0	0
8. Krg. bandung	0	0	0	0	0
9. Baros	1	0	1	4	8
10. Kubangsari	0	0	1	0	0
11. Kubangjati	0	0	0	0	0
12. Tanggungsari	0	1	0	0	0
13. Dukuhbadag	0	0	0	2	6
14. Kubangwungu	0	3	1	3	10
15. Dukuhtengah	2	0	1	10	10
16. Ketanggungan	1	1	0	3	9
17. Ciduwet	0	1	1	5	20
18. Bulakelor	0	1	0	0	0
Jumlah :	4	7	6	28	65

Sumber data: Monografi desa

JUMLAH SARANA PEREKONOMIAN LAINNYA YANG ADA
DI KEC. KETANGGUNGAN KAB. DATI II BREBES
AKHIR TAHUN 1996.

Tabel VIII.3.

D e s a	Perdagangan		Angkutan	Lainnya
	Jumlah T. kerja			
(1)	(2)	(3)	(4)	(5)
1. Jemasih	25	25	0	0
2. Ciseureuh	3	3	0	0
3. Sindangjaya	2	2	1	0
4. Pamedaran	4	4	0	0
5. Cikeusal kdl	23	23	1	0
6. Cikeusal lor	1	1	3	0
7. Buara	1	1	40	0
8. Krg. bandung	2	2	0	0
9. Baros	1	1	2	0
10. Kubangsari	2	2	0	0
11. Kubangjati	2	2	35	0
12. Tanggungsari	1	1	0	0
13. Dukuhbadag	2	2	2	0
14. Kubangwungu	269	269	0	0
15. Dukuhtengah	20	20	4	0
16. Ketanggungan	27	27	38	0
17. Ciduwet	2	2	0	0
18. Bulakelor	2	2	0	0
Jumlah :	389	389	126	0

Sumber data: Monografi desa