

Katalog : 1102001.1705032



Kecamatan **TALO KECIL**  
**DALAM ANGKA**  
**2017**



**BADAN PUSAT STATISTIK  
KABUPATEN SELUMA**



Kecamatan **TALO KECIL**  
**DALAM ANGKA**  
**2017**

# **Kecamatan Talo Kecil Dalam Angka 2017**

**ISBN** : 978-602-6929-63-1

**No. Publikasi** : 17050.1708

**Katalog** : 1102001.1705032

**Ukuran Buku** : 14,8 cm x 21 cm

**Jumlah Halaman** : xvi + 67 halaman

**Naskah** :

Badan Pusat Statistik Kabupaten Seluma

**Gambar Cover** :

Badan Pusat Statistik Kabupaten Seluma

**Diterbitkan oleh** :

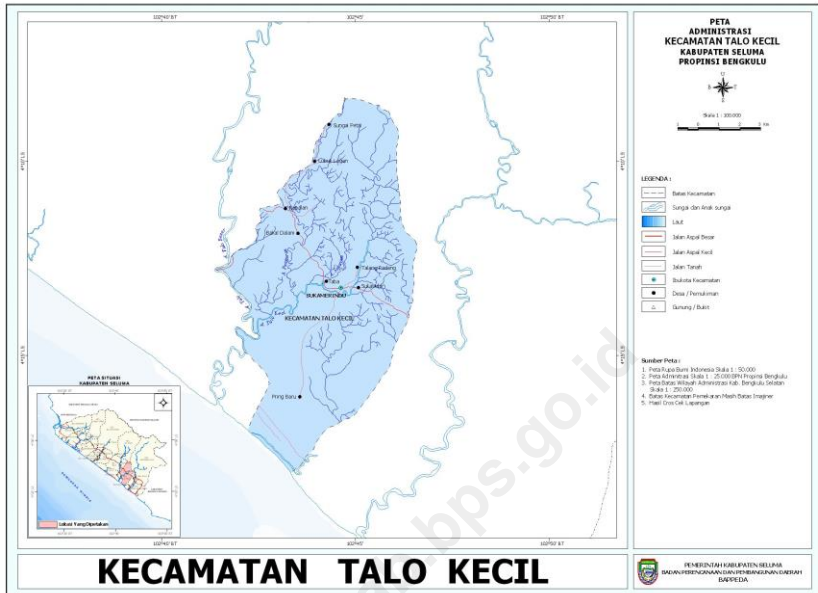
© Badan Pusat Statistik Kabupaten Seluma

**Dicetak oleh** :

CV. Icon Computer

**Dilarang mengumumkan, mendistribusikan, mengomunikasikan, dan/atau menggandakan sebagian atau seluruh isi buku ini untuk tujuan komersial tanpa izin tertulis dari Badan Pusat Statistik.**

# PETA WILAYAH KECAMATAN TALO KECIL





**KEPALA BPS KABUPATEN SELUMA**



**Ir. Chamsiah Hidayani**





## KATA PENGANTAR

Kecamatan Talo Kecil Dalam Angka 2017 merupakan publikasi tahunan yang diterbitkan oleh BPS Kabupaten Seluma. Disadari bahwa publikasi ini belum sepenuhnya memenuhi harapan pihak pemakai data khususnya para perencana, namun diharapkan dapat membantu melengkapi penyusunan rencana pembangunan di Kecamatan Talo Kecil.

Publikasi ini dapat terwujud berkat kerja sama dan bantuan dari berbagai pihak baik instansi pemerintah maupun swasta. Kepada semua pihak yang telah memberikan bantuan disampaikan penghargaan dan terima kasih yang sebesar-besarnya.

Walaupun publikasi ini telah disiapkan sebaik-baiknya, namun disadari masih ada kekurangan dan kesalahan yang terjadi. Untuk perbaikan publikasi ini, tanggapan dan saran yang bersifat konstruktif dari para pemakai sangat diharapkan.

Tais, 26 September 2017  
Kepala Badan Pusat Statistik  
Kabupaten Seluma

Ir. Chamsiah Hidayani





## DAFTAR ISI

	Halaman
Peta Wilayah Kabupaten Seluma .....	iii
Kepala BPS Kabupaten Seluma .....	v
Kata Pengantar .....	vii
Daftar Isi .....	ix
Daftar Tabel .....	xi
Daftar Gambar .....	xiv
Penjelasan Umum.....	xv
1 Geografi .....	1
2 Pemerintahan .....	11
3 Kependudukan.....	23
4 Sosial .....	31
5 Pertanian .....	49
6 Ekonomi .....	61



## DAFTAR TABEL

halaman

### 1 GEOGRAFI

- 1.1 Persentase Luas Wilayah Desa Terhadap Kecamatan di Kecamatan Talo Kecil, 2016..... 7
- 1.2 Jarak Antara Desa dengan Ibukota Kecamatan dan Kabupaten (Km), 2016 ..... 8
- 1.3 Letak Geografis Desa Menurut Posisi Terhadap Laut di Kecamatan Talo Kecil, 2014 ..... 9
- 1.4 Letak Desa Menurut Topografis di Kecamatan Talo Kecil, 2014 ..... 10

### 2 PEMERINTAHAN

- 2.1 Aparatur Pemerintah Kantor Kecamatan Talo Kecil, 2016 ..... 15
- 2.2 Status Pemerintahan dan Klasifikasi Perkotaan/Perdesaan Menurut Desa/ Kelurahan di Kecamatan Talo Kecil, 2016 ..... 16
- 2.3 Status Desa Definitif/Persiapan Menurut Desa/Kelurahan di Kecamatan Talo Kecil, 2016..... 17
- 2.4 Nama dan Jumlah Satuan Lingkungan Setempat Menurut Desa/Kelurahan di Kecamatan Talo Kecil, 2016 ..... 18
- 2.5 Jumlah Aparatur Pemerintah Desa di Kecamatan Talo Kecil, 2016..... 19
- 2.6 Nama Kepala Desa, Jenis Kelamin dan Pendidikan Menurut Desa/Kelurahan di Kecamatan Talo Kecil, 2016 ..... 20
- 2.7 Tanggal Mulai Terhitung (TMT) dan Periode Jabatan Menurut Desa/Kelurahan di Kecamatan Talo Kecil, 2016 ..... 21
- 2.8 Nama Sekretaris Desa, Jenis Kelamin, Pendidikan dan Keterangan PNS Menurut Desa/Kelurahan di Kecamatan Talo Kecil, 2016..... 22

### 3 KEPENDUDUKAN

- 3.1 Jumlah Penduduk dan Rasio Jenis Kelamin Menurut Tahun di Kecamatan Talo Kecil 2010-2016 ..... 27
- 3.2 Persentase Penduduk Kecamatan Talo Kecil Terhadap Kabupaten

	Selama dan Kepadatan Penduduk Menurut Tahun 2010-2016.....	28
3.3	Jenis Usaha Utama Sebagian Besar Penduduk Menurut Desa/Kelurahan di Kecamatan Talo Kecil, 2014 .....	29
<b>4</b>	<b>SOSIAL</b>	
<b>4.1</b>	<b>PENDIDIKAN</b>	
4.1.1	Jumlah Fasilitas Pendidikan di Kecamatan Talo Kecil 2010- 2016.....	37
4.1.2	Jumlah Sekolah, Murid, Guru dan Rasio Murid-Guru Taman Kanak-Kanak (TK) Menurut Tahun di Kecamatan Talo Kecil 2010-2016.....	38
4.1.3	Jumlah Sekolah, Murid, Guru Dan Rasio Murid-Guru Sekolah Dasar (SD) Menurut Tahun di Kecamatan Talo Kecil 2010-2016.....	39
4.1.4	Jumlah Sekolah, Murid, Guru dan Rasio Murid-Guru Sekolah Menengah Pertama (SMP) Menurut Tahun di Kecamatan Talo Kecil 2010-2016.....	40
<b>4.2</b>	<b>KESEHATAN</b>	
4.2.1	Jumlah Fasilitas Kesehatan Menurut Tahun di Kecamatan Talo Kecil 2010-2016 .....	41
4.2.2	Jumlah Tenaga Kesehatan di Kecamatan Talo Kecil, 2016.....	42
4.2.3	Jumlah Kelahiran yang Tercatat Menurut Desa/Kelurahan di Kecamatan Talo Kecil, 2016.....	43
4.2.4	Jumlah Tempat Pelayanan KB di Kecamatan Talo Kecil, 2016.....	44
<b>4.3</b>	<b>AGAMA</b>	
4.3.1	Jumlah Tempat Peribadatan Menurut Tahun di Kecamatan Talo Kecil 2010-2016.....	45
4.3.2	Jumlah Pernikahan di Kecamatan Talo Kecil Tahun 2012-2016.....	46
4.3.3	Jumlah Pernikahan Menurut Golongan Umur dan Jenis Kelamin di Kecamatan Talo Kecil, 2016 .....	46

<b>5</b>	<b>PERTANIAN</b>	
<b>5.1</b>	<b>TANAMAN PANGAN</b>	
5.1.1	Luas Lahan Sawah Menurut Jenis Pengairan di Kecamatan Talo kecil (Hektar), 2015* .....	55
5.1.2	Luas Lahan Tegal/Kebun, Ladang/Huma, dan Lahan yang Sementara Tidak Diusahakan di Kecamatan Talo Kecil, 2015* .....	56
5.1.3	Total Luas Penggunaan Lahan di Kecamatan Talo Kecil, 2015* .....	57
<b>5.2</b>	<b>PERKEBUNAN</b>	
5.2.1	Luas Tanaman Perkebunan Menurut Jenis Tanaman di Kecamatan Talo Kecil, 2016.....	58
<b>5.3</b>	<b>KELOMPOK TANI</b>	
5.3.1	Jumlah Kelompok Tani, Gabungan Kelompok Tani Ter-Register dan Non Register di Kecamatan Talo Kecil, 2016 .....	59
<b>6</b>	<b>EKONOMI</b>	
6.1	Jumlah Pasar Permanen, Semi Permanen dan Permanen Menurut Desa/Kelurahan di Kecamatan Talo Kecil, 2016 .....	65
6.2	Target dan Realisasi Penerimaan Pajak Bumi dan Bangunan Menurut Desa/Kelurahan di Kecamatan Talo Kecil (Rupiah), 2016 ....	66
6.3	Jumlah Objek/Wajib Pajak Menurut Desa/Kelurahan di Kecamatan Talo Kecil, 2016.....	67

## DAFTAR GAMBAR

halaman

- 1 Persentase Luas Wilayah Desa Terhadap Kecamatan di Kecamatan Talo Kecil, 2016..... 5
- 2 Jumlah Penduduk di Kecamatan Talo kecil, 2012-2016..... 26

<http://selumakab.bps.go.id>

## PENJELASAN UMUM

Tanda-tanda, satuan-satuan, dan lain-lainnya yang digunakan dalam publikasi ini adalah sebagai berikut:

### 1. TANDA-TANDA/SYMBOLS

Data tidak tersedia	: ...
Tidak ada atau nol	: –
Data dapat diabaikan	: 0
Tanda	: ,
Data tidak dapat ditampilkan	: NA
Angka perkiraan	: e
Angka sementara	: x
Angka sangat sementara	: xx
Angka diperbaiki	: r

### 2. SATUAN

barel	: 158,99 liter= $1/6,2898 \text{ m}^3$
hektar (ha)	: $10\,000 \text{ m}^2$
kilometer (km)	: 1 000 meter (m)
knot	: 1,8523 km/jam
kuintal	: 100 kg
KWh	: 1 000 Watt <i>hour</i>
MWh	: 1 000 KWh
liter (untuk beras)	: 0,80 kg
ons	: 28,31 gram
ton	: 1 000 kg

Satuan lain: buah, dus, butir, helai/lembar, kaleng, batang, pulsa, ton kilometer (ton-km), jam, menit, persen (%).

Perbedaan angka di belakang koma disebabkan oleh pembulatan angka.





# GEOGRAFI



1



## PENJELASAN TEKNIS

1. Berdasarkan posisi geografisnya, Kecamatan Talo Kecil memiliki batas-batas: Utara – Kecamatan Ulu Talo dan Kecamatan Semidang Alas Maras; Selatan - Kecamatan Ilir Talo; Barat - Kecamatan Talo dan Kecamatan Ilir Talo; Timur - Kecamatan Semidang Alas Maras.
  
2. Kecamatan Talo Kecil terdiri dari 11 desa, yaitu:
  - Desa Pering Baru
  - Desa Suka Merindu
  - Desa Suka Bulan
  - Desa Talang Padang
  - Desa Taba
  - Desa Bakal Dalam
  - Desa Napalan
  - Desa Lubuk Lagan
  - Desa Sungai Petai
  - Desa Tebat Sibun
  - Desa Batu Balai

## ULASAN

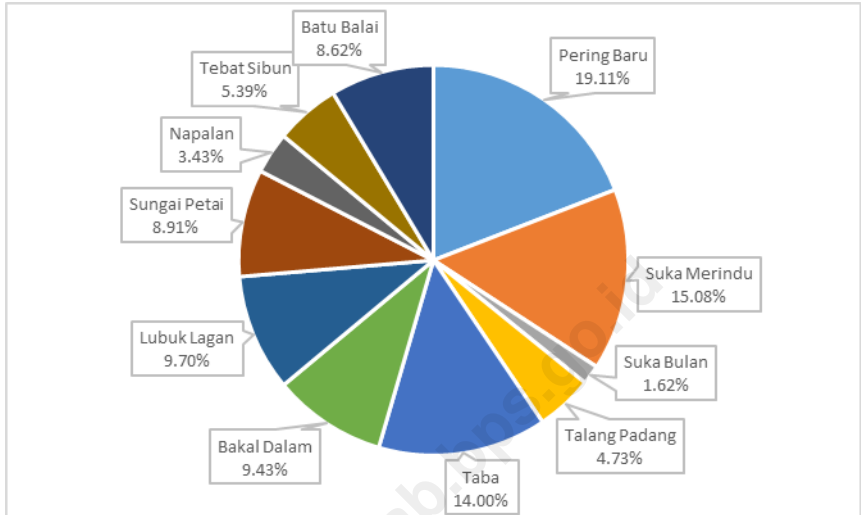
Kecamatan Talo Kecil merupakan salah satu kecamatan pemekaran di Kabupaten Seluma yang di bentuk sesuai dengan SK bupati Seluma Nomor: 382/ Tahun 2004 yang pada awalnya merupakan bagian dari wilayah Kecamatan Talo.

Berikut ini adalah batas-batas wilayah Kecamatan Talo Kecil :

- Sebelah utara : Kecamatan Semidang Alas Maras dan Kecamatan Ulu Talo
- Sebelah selatan : Kecamatan Ilir Talo
- Sebelah timur : Kecamatan Semidang Alas Maras
- Sebelah barat : Kecamatan Talo dan Kecamatan Ilir Talo

Kecamatan Talo Kecil memiliki wilayah seluas 59,77 Km<sup>2</sup> atau sekitar 2,49 persen dari seluruh luas Kabupaten Seluma yang terbagi kedalam 11 desa definitif. Namun untuk luas masing-masing desa/kelurahan belum ada batasan wilayah secara faktual baik dari kecamatan maupun dari Badan Pertanahan Nasional Kabupaten Seluma. Ibukota Kecamatan Talo Kecil berjarak sekitar 33,7 Km dari ibukota Kabupaten Seluma dan 94 km dari Provinsi Bengkulu.

**Gambar 1. Persentase Luas Wilayah Desa Terhadap Kecamatan di Kecamatan Talo Kecil, 2016**



Sumber: Kantor Kecamatan Talo Kecil



## 1. Geografi

**Tabel 1.1 Persentase Luas Wilayah Desa Terhadap Kecamatan di Kecamatan Talo Kecil, 2016**

Desa/Kelurahan		Persentase
(1)		(3)
1	Pering Baru	19,11
2	Suka Merindu	15,08
3	Suka Bulan	1,62
4	Talang Padang	4,73
5	Taba	14,00
6	Bakal Dalam	9,43
7	Lubuk Lagan	9,70
8	Sungai Petai	8,91
9	Napalan	3,43
10	Tebat Sibun	5,39
11	Batu Balai	8,62
<b>Talo Kecil</b>		<b>100,00</b>

Sumber: Kantor Kecamatan Talo Kecil



**Tabel 1.2 Jarak Antara Desa dengan Ibukota Kecamatan dan Kabupaten (Km), 2016**

	<b>Desa/Kelurahan</b>	<b>Jarak ke Ibukota Kecamatan</b>	<b>Jarak ke Ibukota Kabupaten</b>
	(1)	(2)	(3)
1	Pering Baru	10	56
2	Suka Merindu	0	33,7
3	Suka Bulan	1	34,5
4	Talang Padang	5	38
5	Taba	1	32
6	Bakal Dalam	4	29
7	Lubuk Lagan	15	37
8	Sungai Petai	20	42
9	Napalan	7	27
10	Tebat Sibun	2	33
11	Batu Balai	30	55

Sumber: Kantor Kecamatan Talo Kecil

**Tabel 1.3 Letak Geografis Desa Menurut Posisi Terhadap Laut di Kecamatan Talo Kecil, 2014**

	<b>Desa/Kelurahan</b>	<b>Berbatasan dengan Laut</b>	<b>Tidak Berbatasan dengan Laut</b>
	(1)	(2)	(3)
1	Pering Baru	-	√
2	Suka Merindu	-	√
3	Suka Bulan	-	√
4	Talang Padang	-	√
5	Taba	-	√
6	Bakal Dalam	-	√
7	Lubuk Lagan	-	√
8	Sungai Petai	-	√
9	Napalan	-	√
10	Tebat Sibun	-	√
11	Batu Balai	-	√

Sumber: Pendataan Potensi Desa 2014

**Tabel 1.4 Letak Desa Menurut Topografis di Kecamatan Talo Kecil, 2014**

Desa/Kelurahan	Topografis		
	Lereng/Puncak	Lembah	Dataran
(1)	(2)	(3)	(4)
1 Pering Baru	-	-	√
2 Suka Merindu	-	-	√
3 Suka Bulan	-	-	√
4 Talang Padang	-	-	√
5 Taba	-	-	√
6 Bakal Dalam	-	-	√
7 Lubuk Lagan	-	-	√
8 Sungai Petai	-	-	√
9 Napalan	-	-	√
10 Tebat Sibun	-	-	√
11 Batu Balai	-	-	√

Sumber: Pendataan Potensi Desa 2014

# PEMERINTAHAN



2



## PENJELASAN TEKNIS

1. Desa swadaya adalah suatu wilayah pedesaan yang hampir seluruh masyarakatnya mampu memenuhi kebutuhannya dengan cara mengadakan sendiri. Ciri-ciri desa swadaya adalah daerahnya terisolir dengan daerah lainnya.
2. Desa swakarsa adalah suatu wilayah pedesaan yang sudah bisa memenuhi kebutuhannya sendiri dan kelebihan produksi sudah mulai dijual ke daerah-daerah lainnya. Ciri-ciri desa swakarsa adalah adanya pengaruh dari luar sehingga mengakibatkan perubahan pola pikir.
3. Desa definitif adalah wilayah yang secara administratif di bawah kecamatan yang dipimpin oleh Kepala Desa.
4. Desa persiapan adalah desa baru di dalam wilayah desa sebagai hasil pemekaran yang akan ditingkatkan menjadi desa definitif.

## ULASAN

Kecamatan Talo Kecil pada saat dimekarkan dari kecamatan induk memiliki wilayah administratif sebanyak 9 (sembilan) desa definitif yaitu Desa Pering Baru, Desa Suka Bulan, Desa Suka Merindu, Desa Talang Padang, Desa Bakal Dalam, Desa Napalan, Desa Lubuk Lagan, Desa Sungai Petai. Seiring dengan pertambahan jumlah penduduk maka Desa Taba dimekarkan menjadi dua desa yaitu Desa Taba dan Desa Tebat Sibun.

Pada tahun 2013 unit pemukiman transmigrasi (UPT) Trans Batu Balai yang selama ini menjadi bagian dari Desa Sungai Petai dijadikan desa definitif. Sehingga Desa Sungai Petai dimekarkan menjadi dua desa yaitu Desa Sungai Petai sebagai desa induk dan Desa Batu Balai.

Saat ini Kecamatan Talo Kecil terdiri dari 11 desa definitif yaitu Desa Pering Baru, Desa Suka Bulan, Desa Sukamerindu, Desa Talang Padang, Desa Bakal Dalam, Desa Napalan, Desa Lubuk Lagan, Desa Sungai Petai, Desa Tebat Sibun dan Desa Batu Balai. Kantor Camat sebagai pusat pemerintahan Kecamatan berada di Desa Suka Merindu.

## 2. Pemerintahan

**Tabel 2.1 Aparatur Pemerintah Kantor Kecamatan Talo Kecil, 2016**

	<b>Jabatan</b>	<b>Nama</b>	<b>JK</b>	<b>Pendidikan</b>	<b>Jumlah</b>
	(1)	(2)	(3)	(4)	(5)
1	Camat	Sudarman, SP	L	Strata I	
2	Sekretaris Kecamatan	Dasrin, SE	L	Strata I	
3	Kasubbag Kepegawaian	Wazirudin	L	SMA Sederajat	
4	Kasubbag Perencanaan dan Keuangan	M. Zen, S.IP	L	Strata I	
5	Kasi Terantib	Mahmudin	L	SMA Sederajat	
6	Kasi Pemerintahan	Elliya Suzana, SE	P	Strata I	
7	Kasi PMD	Subran, S.Pd	L	Strata I	
8	Kasi Kesos	Edi Lasiran, SH	L	Strata I	
9	Fungsional dan Staf				

Sumber : Kantor Kecamatan Talo Kecil



**Tabel 2.2 Status Pemerintahan dan Klasifikasi Perkotaan/Perdesaan Menurut Desa/Kelurahan di Kecamatan Talo Kecil, 2016**

	<b>Desa/Kelurahan</b>	<b>Status Pemerintahan</b>	<b>Klasifikasi Perkotaan/Perdesaan</b>
	(1)	(2)	(3)
1	Pering Baru	Desa	Perdesaan
2	Suka Merindu	Desa	Perdesaan
3	Suka Bulan	Desa	Perdesaan
4	Talang Padang	Desa	Perdesaan
5	Taba	Desa	Perdesaan
6	Bakal Dalam	Desa	Perdesaan
7	Lubuk Lagan	Desa	Perdesaan
8	Sungai Petai	Desa	Perdesaan
9	Napalan	Desa	Perdesaan
10	Tebat Sibun	Desa	Perdesaan
11	Batu Balai	Desa	Perdesaan

Sumber : Kantor Kecamatan Talo Kecil

**Tabel 2.3 Status Desa Definitif/Persiapan Menurut Desa/Kelurahan di Kecamatan Talo Kecil, 2016**

	<b>Desa/Kelurahan</b>	<b>Definitif</b>	<b>Persiapan</b>
	(1)	(2)	(3)
1	Pering Baru	√	-
2	Suka Merindu	√	-
3	Suka Bulan	√	-
4	Talang Padang	√	-
5	Taba	√	-
6	Bakal Dalam	√	-
7	Lubuk Lagan	√	-
8	Sungai Petai	√	-
9	Napalan	√	-
10	Tebat Sibun	√	-
11	Batu Balai	√	-

Sumber : Kantor Kecamatan Talo Kecil

**Tabel 2.4 Nama dan Jumlah Satuan Lingkungan Setempat Menurut Desa/Kelurahan di Kecamatan Talo Kecil, 2016**

	Desa/Kelurahan	Tingkat SLS		Nama SLS
		Nama	Jumlah	
	(1)	(2)	(3)	(4)
1	Pering Baru	Dusun	3	Dusun I, Dusun II, Dusun III
2	Suka Merindu	Dusun	3	Dusun I, Dusun II, Dusun III
3	Suka Bulan	Dusun	3	Dusun I, Dusun II, Dusun III
4	Talang Padang	Dusun	3	Dusun I, Dusun II, Dusun III
5	Taba	Dusun	3	Dusun I, Dusun II, Dusun III
6	Bakal Dalam	Dusun	4	Dusun I (Lembak), Dusun II (Darat), Dusun III (Cugung Kupang), Dusun IV (Cugung Pelawi)
7	Lubuk Lagan	Dusun	4	Dusun I, Dusun II, Dusun III, Dusun IV
8	Sungai Petai	Dusun	3	Dusun I, Dusun II, Dusun III
9	Napalan	Dusun	3	Dusun I, Dusun II, Dusun III
10	Tebat Sibun	Dusun	2	Dusun I, Dusun II
11	Batu Balai	Dusun	3	Dusun I, Dusun II, Dusun III

Sumber : Kantor Kecamatan Talo Kecil

**Tabel 2.5 Jumlah Aparatur Pemerintah Desa di Kecamatan Talo Kecil, 2016**

	Desa/Kelurahan	Kades		Sekdes	Kaur	Jumlah
		Definitif	PJS			
	(1)	(2)	(3)	(4)	(5)	(6)
1	Pering Baru	1	-	1	3	5
2	Suka Merindu	-	1	1	3	5
3	Suka Bulan	1	-	1	3	5
4	Talang Padang	1	-	1	3	5
5	Taba	1	-	1	3	5
6	Bakal Dalam	1	-	1	3	5
7	Lubuk Lagan	-	1	1	3	5
8	Sungai Petai	-	1	1	3	5
9	Napalan	1	-	1	3	5
10	Tebat Sibun	-	1	1	3	5
11	Batu Balai	1	-	1	3	5

Sumber : Kantor Kecamatan Talo Kecil

**Tabel 2.6 Nama Kepala Desa, Jenis Kelamin dan Pendidikan Menurut Desa/Kelurahan di Kecamatan Talo Kecil, 2016**

	<b>Desa/Kelurahan</b>	<b>Nama Kades</b>	<b>JK</b>	<b>Pendidikan</b>
	(1)	(2)	(3)	(4)
1	Pering Baru	Ausin	L	SMA Sederajat
2	Suka Merindu	M. Yani, SP	L	Strata 1
3	Suka Bulan	Amlan	L	SMA Sederajat
4	Talang Padang	Asran, S.Pd	L	Strata 1
5	Taba	Suardi	L	SMA Sederajat
6	Bakal Dalam	Iwan Kusnadi	L	SMA Sederajat
7	Lubuk Lagan	Selian	L	SMA Sederajat
8	Sungai Petai	Tarmizi B	L	SMA Sederajat
9	Napalan	Edi Sosisyanto	L	SMA Sederajat
10	Tebat Sibun	Liksan Jayadi	L	SMA Sederajat
11	Batu Balai	Parjono	L	SMA Sederajat

Sumber : Kantor Kecamatan Talo Kecil

**Tabel 2.7 Tanggal Mulai Terhitung (TMT) dan Periode Jabatan Menurut Desa/Kelurahan di Kecamatan Talo Kecil, 2016**

	<b>Desa/Kelurahan</b>	<b>Tanggal Mulai Terhitung (TMT)</b>	<b>Periode</b>
	(1)	(2)	(3)
1	Pering Baru	12 November 2015	I
2	Suka Merindu	31 Oktober 2016	I
3	Suka Bulan	2 Mei 2012	II
4	Talang Padang	12 November 2015	I
5	Taba	30 Desember 2016	I
6	Bakal Dalam	26 Juli 2016	I
7	Lubuk Lagan	18 Februari 2016	I
8	Sungai Petai	9 Mei 2016	I
9	Napalan	12 November 2015	I
10	Tebat Sibun	26 Juni 2016	I
11	Batu Balai	30 Desember 2013	I

Sumber : Kantor Kecamatan Talo Kecil

**Tabel 2.8 Nama Sekretaris Desa, Jenis Kelamin, Pendidikan dan Keterangan PNS Menurut Desa/Kelurahan di Kecamatan Talo Kecil, 2016**

	<b>Desa/Kelurahan</b>	<b>Nama Sekdes</b>	<b>Jenis Kelamin</b>	<b>Pendidikan</b>	<b>Ket</b>
	(1)	(2)	(3)	(4)	(5)
1	Pering Baru	Darwan, S.Pd	L	Strata I	Non PNS
2	Suka Merindu	Sahanudin	L	SMA Sederajat	Non PNS
3	Suka Bulan	Inggian Haryadi	L	SMA Sederajat	Non PNS
4	Talang Padang	Herlian Eka Saputra	L	Diploma III	Non PNS
5	Taba	Indra Wati	P	SMA Sederajat	Non PNS
6	Bakal Dalam	Eko Edi Prayetno	L	Strata I	Non PNS
7	Lubuk Lagan	Toriman	L	SMA Sederajat	Non PNS
8	Sungai Petai	Karman	L	SMA Sederajat	Non PNS
9	Napalan	Untung Hadidi	L	SMA Sederajat	Non PNS
10	Tebat Sibun	Ujang Ramlan	L	SMA Sederajat	Non PNS
11	Batu Balai	Isnanto	L	SMA Sederajat	Non PNS

Sumber : Kantor Kecamatan Talo Kecil

# KEPENDUDUKAN



3





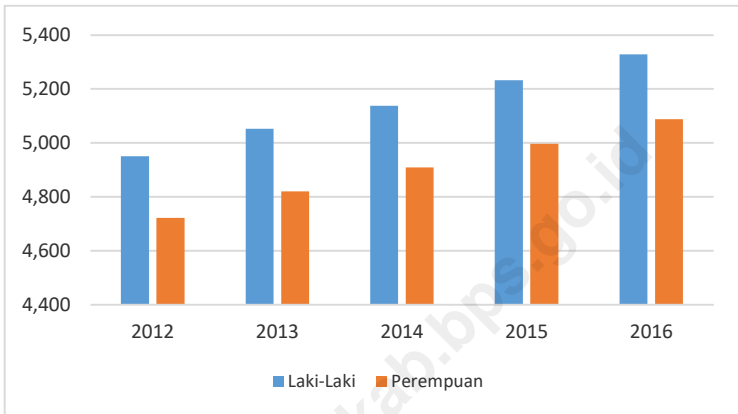
## PENJELASAN TEKNIS

1. Sumber utama data kependudukan adalah sensus penduduk yang dilaksanakan setiap sepuluh tahun sekali. Sensus penduduk telah dilaksanakan sebanyak enam kali sejak Indonesia merdeka, yaitu tahun 1961, 1971, 1980, 1990, 2000, dan 2010. Untuk tahun yang tidak dilaksanakan sensus penduduk, data kependudukan diperoleh dari hasil proyeksi penduduk. Proyeksi penduduk merupakan suatu perhitungan ilmiah yang didasarkan pada asumsi dari komponen-komponen perubahan penduduk, yaitu kelahiran, kematian, dan migrasi. Proyeksi penduduk Indonesia 2010–2035 menggunakan data dasar penduduk hasil SP2010.
2. Penduduk Indonesia adalah semua orang yang berdomisili di wilayah teritorial Indonesia selama 6 bulan atau lebih dan atau mereka yang berdomisili kurang dari 6 bulan tetapi bertujuan menetap.
3. Laju pertumbuhan penduduk adalah angka yang menunjukkan persentase pertambahan penduduk dalam jangka waktu tertentu.
4. Kepadatan penduduk adalah rasio banyaknya penduduk per kilometer persegi.
5. Rasio jenis kelamin adalah perbandingan antara penduduk laki-laki dan penduduk perempuan pada suatu wilayah dan waktu tertentu. Biasanya dinyatakan dengan banyaknya penduduk laki-laki untuk 100 penduduk perempuan.

## ULASAN

Jumlah penduduk Kecamatan Talo Kecil pada tahun 2016 sebanyak 10.417 jiwa yang terdiri dari 5.329 laki-laki dan 5.088 perempuan, dengan *sex ratio* sebesar 1,05 dan kepadatan 174 penduduk per Km<sup>2</sup>.

**Gambar 2. Jumlah Penduduk Kecamatan Talo Kecil Tahun 2012-2016**



Sumber : Proyeksi Penduduk Indonesia 2010-2035

Gambar 2 menunjukkan perbandingan antara penduduk laki-laki dan perempuan di Kecamatan Talo Kecil pada tahun 2016. Terlihat jumlah penduduk laki-laki lebih banyak dari pada penduduk perempuan hingga tahun 2016.

### 3. Kependudukan

**Tabel 3.1 Jumlah Penduduk dan Rasio Jenis Kelamin Menurut Tahun di Kecamatan Talo Kecil 2010-2016**

Tahun	Jenis Kelamin			Rasio Jenis Kelamin
	Laki-Laki	Perempuan	Jumlah	
(1)	(2)	(3)	(4)	(5)
2010	4 749	4 510	9 259	1,05
2011	4 854	4 548	9 402	1,07
2012	4 951	4 722	9 673	1,05
2013	5 053	4 820	9 873	1,05
2014	5 138	4 909	10 047	1,05
2015	5 233	4 997	10 230	1,05
2016	5 329	5 088	10 417	1,05

Sumber : Proyeksi Penduduk Indonesia 2010-2035

**Tabel 3.2 Persentase Penduduk Kecamatan Talo Kecil Terhadap Kabupaten Seluma dan Kepadatan Penduduk Menurut Tahun 2010-2016**

Tahun	Persentase Penduduk	Kepadatan Penduduk per Km <sup>2</sup>
(1)	(2)	(3)
2010	5,34	155
2011	5,34	157
2012	5,41	162
2013	5,45	165
2014	5,48	168
2015	5,51	171
2016	5,55	174

Sumber : Proyeksi Penduduk Indonesia 2010-2035

**Tabel 3.3 Jenis Usaha Utama Sebagian Besar Penduduk Menurut Desa/Kelurahan di Kecamatan Talo Kecil, 2014**

	<b>Desa/Kelurahan</b>	<b>Usaha Utama</b>	<b>Komoditi/ Subsektor</b>
	(1)	(2)	(3)
1	Pering Baru	Pertanian	Palawija
2	Suka Merindu	Pertanian	Perkebunan
3	Suka Bulan	Pertanian	Perkebunan
4	Talang Padang	Pertanian	Perkebunan
5	Taba	Pertanian	Perkebunan
6	Bakal Dalam	Pertanian	Perkebunan
7	Lubuk Lagan	Pertanian	Perkebunan
8	Sungai Petai	Pertanian	Perkebunan
9	Napalan	Pertanian	Perkebunan
10	Tebat Sibun	Pertanian	Perkebunan
11	Batu Balai	Pertanian	Perkebunan

Sumber : Pendataan Potensi Desa 2014



# SOSIAL







## PENJELASAN TEKNIS

1. Rumah Sakit adalah tempat pemeriksaan dan perawatan kesehatan, biasanya berada di bawah pengawasan dokter/tenaga medis, yang melayani penderita yang sakit untuk berobat rawat jalan atau rawat inap.
2. Puskesmas (Pusat Kesehatan Masyarakat) adalah unit pelaksana teknis dinas kesehatan kabupaten/ kota yang mempunyai fungsi utama sebagai penyelenggara pelayanan kesehatan tingkat pertama. Wilayah kerja puskesmas maksimal adalah satu kecamatan dan untuk dapat menjangkau wilayah kerjanya, puskesmas mempunyai jaringan pelayanan yang meliputi unit Puskesmas Pembantu (Pustu), unit Puskesmas Keliling (Puskel), dan unit bidan desa/komunitas (Peraturan Menteri Kesehatan RI No. 75 Tahun 2014 Tentang Pusat Kesehatan Masyarakat).

## ULASAN

### PENDIDIKAN

Pendidikan merupakan hak dasar hidup manusia, dan pemerintah berkewajiban menyediakan sarana dan prasarananya. Di kecamatan Talo Kecil terdapat 10 Sekolah Dasar (SD) Negeri dan 2 Sekolah Menengah Pertama (SMP) Negeri. Sedangkan untuk Sekolah Menengah Atas (SMA) di Kecamatan Talo Kecil belum ada.

Pada tahun 2016 berdasarkan data dari Dinas Pendidikan Kabupaten Seluma jumlah murid di Taman Kanak-Kanak (TK) sebanyak 200 murid yang tersebar di 9 TK dengan jumlah guru sebanyak 22 orang. Sedangkan untuk Sekolah Dasar (SD) dari 10 sekolah tersebar 1.267 murid dengan 57 guru. Pada jenjang Sekolah Menengah Pertama (SMP) di Talo Kecil terdapat 2 sekolah yang terdiri dari 431 murid dan 15 guru. Sedangkan untuk SMA sampai dengan tahun 2016 belum ada.

### KESEHATAN

Penduduk yang sehat merupakan modal dasar dalam pembangunan. Penduduk yang sehat dan terjaga kesehatannya memiliki potensi dapat meningkatkan produktivitas. Meningkatnya produktivitas berarti dapat meningkatkan nilai tambah ekonomi yang akhirnya dapat peningkatan pertumbuhan ekonomi. Oleh karena itu peningkatan kualitas kesehatan masyarakat memegang peranan penting dalam memacu pertumbuhan ekonomi.

Upaya peningkatan kesehatan masyarakat diwujudkan dalam pembangunan sarana kesehatan. Pada tahun 2016 di Kecamatan Talo Kecil terdapat 1(satu) unit fasilitas kesehatan yakni Puskesmas yang berada di Desa Sukamerindu dan 2 (dua) unit puskesmas pembantu yang berada didesa Lubuk Lagan dan Desa Pering Baru serta 4 poskesdes. Selain itu untuk meningkatkan kesehatan bayi dan balita di Kecamatan Talo Kecil terdapat 11 unit posyandu madya yang ada disetiap desa dan 1 unit posyandu purnama yang berada di kompleks PT. Perkebunan Nusantara (PTPN) VII Pering Baru.

### KELUARGA BERENCANA

Program Keluarga Berencana adalah program pemerintah yang bertujuan untuk menekan laju pertumbuhan penduduk. Di Kecamatan Talo Kecil terdapat tempat pelayanan KB yang cukup memadai yang terdiri dari 12 unit Posyandu, 1 Pusat Pelayanan Keluarga Berencana (PPKB), dan juga terdapat 1 unit klinik.

## **AGAMA**

Pada tahun 2016, di Kecamatan Talo Kecil terdapat 18 masjid, 5 musholla. Selama tahun 2016 di Kecamatan Talo Kecil terdapat 100 pasangan yang melangsungkan pernikahan di Kecamatan Talo Kecil.



## 4. Sosial

### 4.1 Pendidikan

**Tabel 4.1.1 Jumlah Fasilitas Pendidikan di Kecamatan Talo Kecil 2010-2016**

Jenis Fasilitas	TK	SD	MI	SMP	MTS	SMA	SMK	MA
(1)	(2)	(3)	(4)	(5)	(6)	(7)	(8)	(9)
2010	2	10	-	1	-	-	-	-
2011	Na	9	-	1	-	-	-	-
2012	8	9	-	2	-	-	-	-
2013	8	9	-	2	-	-	-	-
2014	Na	9	-	2	-	-	-	-
2015	Na	Na	-	Na	-	-	-	-
2016	9	10	-	2	-	-	-	-

Sumber : Dinas Pendidikan Kabupaten Seluma

**Tabel 4.1.2 Jumlah Sekolah, Murid, Guru dan Rasio Murid-Guru Taman Kanak-Kanak (TK) Menurut Tahun di Kecamatan Talo Kecil 2010-2016**

Tahun	Jumlah			Rasio Murid-Guru
	Sekolah	Murid	Guru	
(1)	(2)	(3)	(4)	(5)
2010	2	40	6	6,67
2011	Na	Na	Na	Na
2012	8	29	18	1,61
2013	8	149	Na	Na
2014	Na	Na	Na	Na
2015	Na	Na	Na	Na
2016	9	200	22	9,09

Sumber : Dinas Pendidikan Kabupaten Seluma

**Tabel 4.1.3 Jumlah Sekolah, Murid, Guru dan Rasio Murid-Guru Sekolah Dasar (SD) Menurut Tahun di Kecamatan Talo Kecil 2010-2016**

Tahun	Jumlah			Rasio Murid-Guru
	Sekolah	Murid	Guru	
(1)	(2)	(3)	(4)	(5)
2010	10	1 443	100	14.43
2011	9	1 327	63	21.06
2012	9	1 297	55	23.58
2013	9	1 243	74	16.80
2014	9	1 247	74	16.85
2015	Na	Na	Na	Na
2016	10	1 267	57	22,23

Sumber : Dinas Pendidikan Kabupaten Seluma



**Tabel 4.1.4 Jumlah Sekolah, Murid, Guru dan Rasio Murid-Guru Sekolah Menengah Pertama (SMP) Menurut Tahun di Kecamatan Talo Kecil 2010-2016**

Tahun	Jumlah			Rasio Murid-Guru
	Sekolah	Murid	Guru	
(1)	(2)	(3)	(4)	(5)
2010	1	260	15	22,24
2011	1	275	9	30,56
2012	2	342	13	22,25
2013	2	344	13	26,46
2014	2	336	13	25,85
2015	Na	Na	Na	Na
2016	2	431	15	28,73

Sumber : Dinas Pendidikan Kabupaten Seluma

## 4.2. Kesehatan

**Tabel 4.2.1 Jumlah Fasilitas Kesehatan Menurut Tahun di Kecamatan Talo Kecil 2010-2016**

Tahun	Jumlah		
	Rumah Sakit	Puskesmas	Puskesmas Pembantu
(1)	(2)	(3)	(4)
2010	-	1	2
2011	-	1	2
2012	-	1	2
2013	-	1	3
2014	-	1	1
2015	-	1	1
2016	-	1	2

Sumber : Dinas Kesehatan Kabupaten Seluma

**Tabel 4.2.2 Jumlah Tenaga Kesehatan di Kecamatan Talo Kecil, 2016**

<b>Petugas Kesehatan</b>	<b>Jumlah</b>
(1)	(2)
Dokter	-
Perawat	8
Ahli Gizi	1
Sarjana Kesehatan	3
Sanitasi	1
Bidan Desa	12
Bidan	8

Sumber : Puskesmas Suka Merindu

**Tabel 4.2.3 Jumlah Kelahiran yang Tercatat Menurut Desa/Kelurahan di Kecamatan Talo Kecil, 2016**

Desa/Kelurahan	Lahir Hidup		Lahir Mati		Jumlah
	Laki-Laki	Perempuan	Laki-Laki	Perempuan	
(1)	(2)	(3)	(4)	(5)	(6)
1 Pering Baru	14	20	-	-	34
2 Suka Merindu	5	7	-	-	12
3 Suka Bulan	6	4	-	-	10
4 Talang Padang	3	8	-	-	11
5 Taba	7	17	-	-	24
6 Bakal Dalam	18	15	-	-	33
7 Lubuk Lagan	9	10	-	-	19
8 Sungai Petai	6	4	-	-	10
9 Napalan	8	8	-	-	16
10 Tebat Sibun	3	3	-	-	6
11 Batu Balai	-	2	-	-	2

Sumber : Puskesmas Suka Merindu

**Tabel 4.2.4 Jumlah Tempat Pelayanan KB di Kecamatan Talo Kecil, 2016**

<b>Nama Tempat</b>	<b>Jumlah</b>
(1)	(2)
Posyandu	12
Sub PPKB	-
PPKB	1
Klinik	1
UPPKS	-

Sumber : Puskesmas Sukamerindu

### 4.3 Agama

**Tabel 4.3.1 Jumlah Tempat Peribadatan Menurut Tahun di Kecamatan Talo Kecil 2010-2016**

Tahun	Jumlah				
	Masjid	Musholla	Gereja	Pura	Vihara
(1)	(2)	(3)	(4)	(5)	(6)
2010	15	5	-	-	-
2011	15	5	-	-	-
2012	15	5	-	-	-
2013	18	5	-	-	-
2014	18	5	-	-	-
2015	18	5	-	-	-
2016	18	5	-	-	-

Sumber : Kantor Kementerian Agama Kabupaten Seluma

**Tabel 4.3.2 Jumlah Pernikahan di Kecamatan Talo Kecil Tahun 2012-2016**

<b>Tahun</b>	<b>Jumlah Pernikahan</b>
(1)	(2)
2012	126
2013	84
2014	78
2015	77
2016	100

Sumber : Kantor Urusan Agama Kecamatan Talo Kecil

**Tabel 4.3.3 Jumlah Pernikahan Menurut Golongan Umur dan Jenis Kelamin di Kecamatan Talo Kecil, 2016**

Range Umur (Tahun)	Jenis Kelamin	
	Laki-Laki	Perempuan
(1)	(2)	(3)
10-15	-	-
16-20	20	49
21-25	35	29
26-30	25	9
31-40	15	8
Lebih dari 40	6	4

Sumber : Kantor Urusan Agama Kecamatan Talo Kecil





# PERTANIAN





## PENJELASAN TEKNIS

1. **Lahan sawah** adalah lahan pertanian yang berpetak-petak dan dibatasi oleh pematang (galangan), saluran untuk menahan/ menyalurkan air, yang biasanya ditanami padi sawah tanpa memandang dari mana diperoleh atau status lahan tersebut. Lahan yang dimaksud termasuk lahan yang terdaftar di Pajak Bumi Bangunan, luran Pembangunan Daerah, lahan bengkok, lahan serobotan, lahan rawa yang ditanami padi dan lahan bekas tanaman tahunan yang telah dijadikan sawah, baik yang ditanami padi, palawija atau tanaman semusim lainnya.
2. **Tegal/Kebun** adalah lahan pertanian bukan sawah (lahan kering) yang ditanami tanaman semusim atau tahunan dan terpisah dengan halaman sekitar rumah serta penggunaannya tidak berpindah pindah.
3. **Ladang/Huma** adalah lahan pertanian bukan sawah (lahan kering) yang biasanya ditanami tanaman semusim dan penggunaannya hanya semusim atau dua musim, kemudian akan ditinggalkan bila sudah tidak subur lagi (berpindah-pindah). Kemungkinan lahan ini beberapa tahun kemudian akan dikerjakan kembali jika sudah subur.
4. **Lahan yang sementara tidak diusahakan** adalah lahan yang biasanya diusahakan tetapi untuk sementara (lebih dari 1 (satu) tahun tetapi kurang dari atau sama dengan 2 (dua) tahun) tidak diusahakan, termasuk lahan sawah yang tidak diusahakan selama lebih dari 2 (dua) tahun.
5. Data pokok tanaman pangan yang dikumpulkan adalah luas panen dan produktivitas (hasil per hektar). Produksi tanaman pangan merupakan hasil perkalian antara luas panen dengan produktivitas. Pengumpulan data luas panen dilakukan setiap bulan dengan pendekatan area kecamatan di seluruh wilayah Indonesia. Pengumpulan data produktivitas dilakukan melalui pengukuran langsung pada plot ubinan berukuran  $2\frac{1}{2}$  m x  $2\frac{1}{2}$  m. Pengumpulan data produktivitas dilakukan setiap subround (empat bulanan) pada waktu panen petani.

6. Data produksi padi dan palawija yang disajikan adalah dalam kualitas: gabah kering giling (padi), pipilan kering (jagung), biji kering (kedelai dan kacang tanah), dan umbi basah (ubi kayu dan ubi jalar).
7. Penghitungan luas tanaman perkebunan besar adalah pada keadaan akhir tahun dan tidak termasuk yang luasnya kurang dari 5 hektar.

Bentuk produksi perkebunan adalah; karet kering (karet), daun kering (teh dan tembakau), biji kering (kopi dan coklat), kulit kering (kayu manis dan kina), serat kering (rami), bunga kering (cengkeh), refined sugar (tebu dari perkebunan besar), gula mangkok (tebu dari perkebunan rakyat), ekivalen kopra (kopra), biji dan bunga (pala) serta minyak daun (sereh).

## ULASAN

Di Kecamatan Talo Kecil sebagian besar penduduk talo kecil bekerja pada sektor pertanian dan perkebunan. Untuk pertanian, sebagian besar penduduk bekerja sebagai petani padi sawah, sedangkan untuk perkebunan bekerja pada perkebunan karet dan kelapa sawit. Di Kecamatan Talo Kecil juga terdapat perusahaan perkebunan dan pabrik pengolahan CPO PTPN VII.

Pada tahun 2015, luas lahan sawah di Kecamatan Talo kecil mencapai 703 Ha terdiri dari lahan sawah irigasi dan non irigasi. Sawah irigasi seluas 189 Ha sedangkan non irigasi yang terdiri dari sawah tadah hujan seluas 426 Ha dan sawah rawa lebak seluas 88 ha.

Komoditi perkebunan yang dihasilkan di Kecamatan Talo kecil antara lain kelapa sawit, karet, dan lain-lain. Pada tahun 2016, kelapa sawit dan karet merupakan komoditas unggulan.



## 5. Pertanian

### 5.1 Tanaman Pangan

**Tabel 5.1.1 Luas Lahan Sawah Menurut Jenis Pengairan di Kecamatan Talo kecil (Hektar), 2015\***

Jenis Pengairan	Luas Lahan Sawah
(1)	(2)
1 Irigasi	189
2 Non Irigasi	514
<b>Jumlah</b>	<b>703</b>

Keterangan : \*Data Tahun 2016 Tidak Rilis

Sumber : Laporan Statistik Pertanian Tanaman Pangan, Penggunaan Lahan



**Tabel 5.1.2 Luas Lahan Tegal/Kebun, Ladang/Huma, dan Lahan yang Sementara Tidak Diusahakan di Kecamatan Talo Kecil, 2015\***

Jenis Lahan		Luas Lahan
(1)		(2)
1	Tegal/Kebun	61
2	Ladang/Huma	34
3	Sementara Tidak Diusahakan	54

Keterangan : \*Data Tahun 2016 Tidak Rilis

Sumber : Laporan Statistik Pertanian Tanaman Pangan, Penggunaan Lahan

**Tabel 5.1.3 Total Luas Penggunaan Lahan di Kecamatan Talo Kecil, 2015\***

<b>Jenis Lahan</b>		<b>Luas Lahan</b>
(1)		(2)
1	Sawah	703
2	Pertanian Bukan Sawah	4 632
3	Sementara Tidak Diusahakan	642
<b>Jumlah</b>		<b>5 977</b>

Keterangan : \*Data Tahun 2016 Tidak Rilis

Sumber : Laporan Statistik Pertanian Tanaman Pangan, Penggunaan Lahan

## 5.2 Perkebunan

**Tabel 5.2.1 Luas Tanaman Perkebunan Menurut Jenis Tanaman di Kecamatan Talo Kecil, 2016**

Jenis Tanaman		Luas Tanaman
(1)		(2)
1	Kopi	194
2	Karet	587
3	Kelapa	13
4	Kelapa Sawit	751
5	Cengkeh	-
6	Lada	-
7	Kakao	94
8	Kayu Manis	-
9	Kemiri	-
10	Aren	-
11	Kapuk	-
12	Pinang	35

Sumber : Dinas Pertanian Kabupaten Seluma

### 5.3 Kelompok Tani

**Tabel 5.3.1 Jumlah Kelompok Tani, Gabungan Kelompok Tani Ter-Register dan Non Register di Kecamatan Talo Kecil, 2016**

Kelompok Tani	Ter-Register	35
Non-Gapoktan	Non-Register	-
	Ter-Register	4
Gapoktan Ter-Register	Kelompok Tani	20
	KWT	1
KWT Ter-Register Non-Gapoktan		4

Sumber : Dinas Ketahanan Pangan Kabupaten Seluma



# EKONOMI



6



## PENJELASAN TEKNIS

1. Pasar dengan bangunan permanen adalah pasar pada bangunan tetap, yang memiliki lantai, atap, dan dinding permanen.
2. Pasar dengan bangunan semi permanen adalah pasar pada bangunan tetap, yang memiliki lantai dan atap, tetapi tanpa dinding.
3. Bangunan pada pasar tradisional yang mencakup bangunan permanen dan semi permanen dikategorikan sebagai pasar dengan bangunan permanen.
4. Pasar non permanen adalah pasar pada bangunan tidak tetap



## ULASAN

Pasar di Kecamatan Talo kecil berada di Desa Suka Merindu dan Lubuk Lagan, pasar ini masih bersifat semi permanen. Hari pasar di Desa Suka Merindu adalah hari Selasa dan Desa Lubuk Lagan pada hari Minggu.

Rata-rata realisasi penerimaan PBB di Kecamatan Suka Merindu adalah 60 persen, realisasi penerimaan PBB tertinggi hingga 100 persen yaitu Desa Batu Balai, Talang Padang dan Suka Bulan. Jumlah objek pajak pada tahun 2016 di Kecamatan Talo Kecil

<http://selumakab.bps.go.id>

## 6. Ekonomi

**Tabel 6.1 Jumlah Pasar Permanen/Semi Permanen dan Non Permanen Menurut Desa/Kelurahan di Kecamatan Talo Kecil, 2016**

Desa/Kelurahan	Jumlah Pasar		Hari Pasar
	Permanen/Semi Permanen	Non Permanen	
(1)	(2)	(4)	(5)
1 Pering Baru	-	-	-
2 Suka Merindu	1	-	Selasa
3 Suka Bulan	-	-	-
4 Talang Padang	-	-	-
5 Taba	-	-	-
6 Bakal Dalam	-	-	-
7 Lubuk Lagan	1	-	Minggu
8 Sungai Petai	-	-	-
9 Napalan	-	-	-
10 Tebat Sibun	-	-	-
11 Batu Balai	-	-	-

Sumber : Kantor Kecamatan Talo Kecil

**Tabel 6.2 Target dan Realisasi Penerimaan Pajak Bumi dan Bangunan Menurut Desa/Kelurahan di Kecamatan Talo Kecil (Rupiah), 2016**

Desa/Kelurahan		Persentase
(1)		(4)
1	Pering Baru	60
2	Suka Merindu	65
3	Suka Bulan	100
4	Talang Padang	100
5	Taba	70
6	Bakal Dalam	40
7	Lubuk Lagan	Na
8	Sungai Petai	30
9	Napalan	10
10	Tebat Sibun	30
11	Batu Balai	100

Sumber : Kantor Kecamatan Talo Kecil

**Tabel 6.3 Jumlah Objek/Wajib Pajak Menurut Desa/Kelurahan di Kecamatan Talo Kecil, 2016**

Desa/Kelurahan		Jumlah Objek/Wajib Pajak
(1)		(2)
1	Pering Baru	350
2	Suka Merindu	306
3	Suka Bulan	277
4	Talang Padang	242
5	Taba	370
6	Bakal Dalam	670
7	Lubuk Lagan	478
8	Sungai Petai	356
9	Napalan	343
10	Tebat Sibun	310
11	Batu Balai	400

Sumber : Kantor Kecamatan Talo Kecil

# DATA

## MENCERDASKAN BANGSA



**BADAN PUSAT STATISTIK  
KABUPATEN SELUMA**

Jl. RA. Kartini, Kel. Napal, Kec. Seluma, Kab. Seluma 38876

Telp./Fax. : (0736) 9150007

Homepage : <http://selumakab.bps.go.id> E-mail : [bps1700@bps.go.id](mailto:bps1700@bps.go.id)

ISBN 978-602-6727-63-1



9 786026

929631