

STATISTIK DAERAH

Kecamatan Air Besi

2014



Badan Pusat Statistik
Kabupaten Bengkulu Utara

**STATISTIK DAERAH
KECAMATAN AIR BESI
2014**



***Badan Pusat Statistik
Kabupaten Bengkulu Utara***

STATISTIK DAERAH
KECAMATAN AIR BESI 2014

ISSN	:
No. Publikasi	: 170305.1424
Katalog BPS	: 1102002.1703052
Ukuran Buku	: 17,6 x 25 cm
Jumlah Halaman	: 22 Hal

Naskah :
KSK Kecamatan Air Besi

Gambar Kulit :
Seksi Integrasi Pengolahan dan Diseminasi Statistik

Diterbitkan oleh :
BPS Kabupaten Bengkulu Utara

Boleh dikutip dengan menyebut sumbernya



SAMBUTAN KEPALA BPS KABUPATEN BENGKULU UTARA

Dengan memanjatkan puji syukur ke hadirat Tuhan Yang Maha Kuasa, saya menyambut baik penerbitan publikasi **Statistik Daerah Kecamatan** yang disusun oleh kordinator Statistik Kecamatan Air Besi ini.. Penyusunan **Statistik Daerah Kecamatan** ini merupakan salah satu upaya untuk mewujudkan visi BPS sebagai “Pelopor inovasi dan pengembangan kegiatan perstatistikan serta menyebar data statistik terpercaya untuk semua”.

Penerbitan publikasi **Statistik Daerah Kecamatan** dimaksudkan untuk melengkapi publikasi statistik Kecamatan Dalam Angka (KCA) yang telah terbit secara rutin untuk memotret kondisi kecamatan. Buku ini menyajikan indikator-indikator terpilih yang menggambarkan kondisi kecamatan dalam bentuk tampilan uraian deskripsi sederhana.

Saya berharap, publikasi **Statistik Daerah Kecamatan** ini mampu memberikan informasi secara cepat dan tepat kepada pemerintah daerah dan masyarakat yang dapat digunakan sebagai dasar perencanaan, monitoring, dan evaluasi mengenai perkembangan pembangunan di berbagai sektor serta membantu para pengguna data lainnya memahami kondisi umum daerahnya.

Akhirnya, saya mengucapkan terima kasih dan penghargaan setinggi-tingginya kepada semua pihak yang telah berpartisipasi hingga terbitnya publikasi ini, dan semoga Tuhan Yang Maha Kuasa senantiasa meridhoi usaha kita.

Arga Makmur, September 2014
BPS Kabupaten Bengkulu Utara
Kepala,

Ir. Sriwiyana Teguh Ananto, M.Si.
NIP. 19690218 199401 1 001



KATA PENGANTAR

Publikasi Statistik Daerah Kecamatan Air Besi 2014 yang disusun oleh Koordinator Statistik Kecamatan (KSK) Air Besi, memuat ulasan sederhana dari berbagai data dan informasi statistik terpilih seputar Kecamatan Air Besi untuk membantu pembaca dalam memahami perkembangan sosial ekonomi dan potensi sumber daya di Kecamatan Air Besi.

Publikasi Statistik Daerah Kecamatan Air Besi ini diterbitkan untuk melengkapi publikasi statistik yang sudah terbit secara rutin setiap tahun. Berbeda dengan publikasi yang sudah ada, publikasi ini lebih menekankan pada segi analisis.

Materi yang disajikan dalam Statistik Daerah Kecamatan Air Besi 2014 ini memuat berbagai data di Kecamatan Air Besi dan diharapkan dapat menjadi bahan rujukan/kajian dalam perencanaan dan evaluasi kegiatan pembangunan.

Kritik dan saran konstruktif berbagai pihak kami harapkan untuk penyempurnaan penerbitan mendatang. Semoga publikasi ini mampu memenuhi tuntutan kebutuhan data statistik baik oleh instansi/dinas pemerintah, swasta, kalangan akademisi maupun masyarakat luas.

Air Besi, September 2014

**Koordinator Statistik Kecamatan
Air Besi,**

**HERMAN.N,SE
NIP. 19600110 1981021002**

DAFTAR ISI

1. Geografi	1
2. Penduduk	2
3. Pendidikan	3
4. Kesehatan	4
5. Lampiran	

<http://bengkuluutarakab.bps.go.id>

Luas Wilayah Kecamatan Air Besi mencapai 139,17 km² yang terdiri dari 15 desa definitif dengan satu kecamatan induk yang terletak di desa Air Besi

Kecamatan Air Besi termasuk ke dalam wilayah Kabupaten Bengkulu Utara. Yang terletak dibagian selatan Kecamatan Arma Jaya, serta berbatasan dengan Kecamatan Kerkap, Kecamatan Tanjung Agung Palik dan Kecamatan Lais.

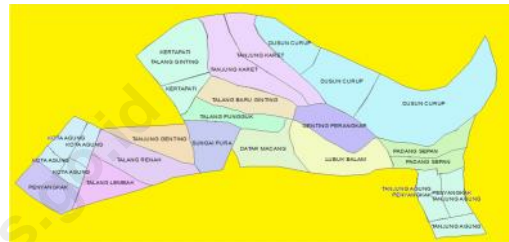
Dengan luas wilayah 116,17 km², Kecamatan Air Besi terbagi dalam 15 desa definitif. Keadaan topografinya sebagian besar merupakan dataran, berbukit-bukit dan rawa. Adapun jenis tanahnya didominasi jenis podsolik merah kuning dan jenis tanah latosol. dengan ketinggian wilayah berkisar 0-1500 meter di atas permukaan laut.

Vegetasi yang tumbuh di kecamatan Air Besi sangat beragam seperti kayu meranti, pulai, bawang dll.

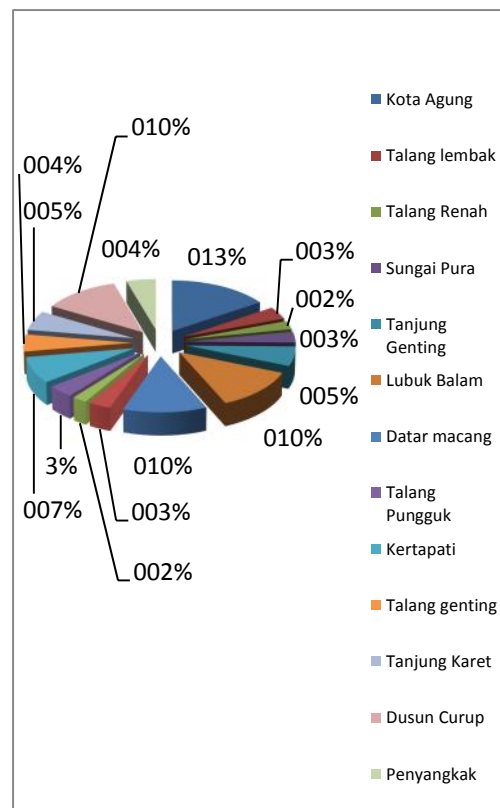
***** Tahukah Anda**

Kecamatan Air Besi merupakan kecamatan yang cukup dekat dari Ibu Kota Kabupaten Bengkulu Utara dan Kota Bengkulu

KECAMATAN AIR BESI



Statistik Geografi Kecamatan Air Besi



Sumber : Kecamatan Air Besi Dalam Angka, 2013

2

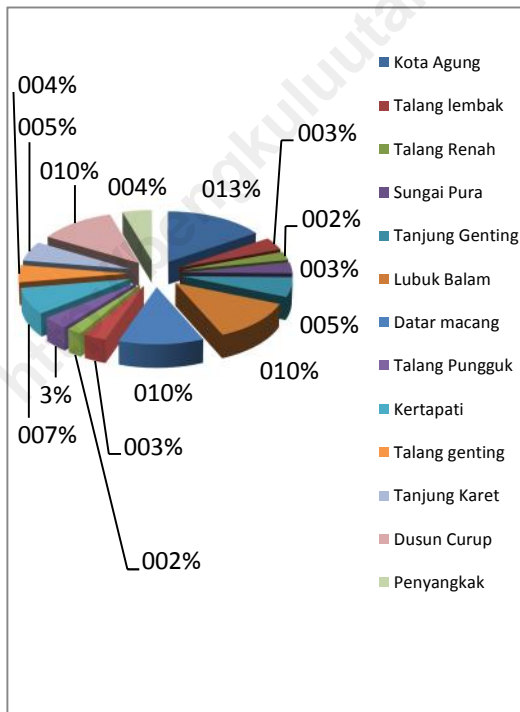
PENDUDUK

*Kepadatan penduduk tertinggi berada di Desa Datar Macang Pada Tahun 2010, jumlah penduduk Kecamatan Air Besi mencapai 9.856 Jiwa. Kepadatan penduduk tertinggi berada di **Desa Datar Macang**, yaitu 179,87 jiwa per KM²*

Indikator Kependudukan Kecamatan Air Besi Tahun 2013

Uraian	2011	2012	2013
Jumlah penduduk (jiwa)	10.485	10.662	8.757
Kepadatan penduduk (jiwa/KM ²)	75,00	76,61	75,38
Sex Ratio (%)	99,26	101,58	101,35

Persentase Penduduk Per desa di Kecamatan Air Besi Tahun 2013



Pada Tahun 2013, penduduk Kecamatan Air Besi tercatat sebanyak

10.662 jiwa dengan sex ratio sebesar 101,58 Ini menunjukkan bahwa penduduk laki-laki lebih banyak 1.58 persen dibandingkan dengan penduduk perempuan.

Persebaran penduduk dari 15 desa yang ada, terbilang tidak merata. Dengan luas wilayah terkecil dan juga merupakan ibu kota Kecamatan, Desa Datar Macang menjadi Desa terpadat di Kecamatan Air Besi, yaitu 590 jiwa per KM² pada Tahun 2012.

Jumlah penduduk dan Kepadatan di Kecamatan Air Besi sebanyak 8.757 jiwa, Kecamatan Air Besi Tahun 2012 ada pengurangan 2 desa yaitu desa Padang Sepan dan desa Tanjung Agung Palik, dibandingkan dengan tahun 2013, ini penduduk Kecamatan Air Besi menurun hanya sebesar 70,94 persen dari total jumlah penduduk Kabupaten Bengkulu Utara.

*** *Tahukah Anda*

Rata-rata Jumlah Anggota Rumah Tangga di Kecamatan Air Besi pada Tahun 2013 sebesar 3,95. Dan Sebagian besar Penduduk Suku Asli Rejang Pesisir

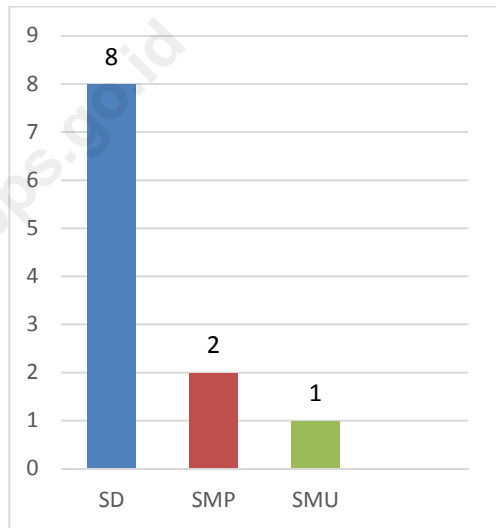


Jumlah Sekolah di Kecamatan Air Besi untuk Sekolah Dasar hampir ada disetiap desa Pada Tahun 2012 Sekolah Lanjutan Tingkat Pertama ada 3 (Tiga) dan 1 (satu) Sekolah Menengah Umum

Pendidikan merupakan salah satu aspek penting dalam kehidupan yang akan menentukan kualitas hidup seseorang. Peningkatan sektor pendidikan sangat dipengaruhi oleh sarana dan prasarana pendidikan. Sarana yang memadai sangat diperlukan untuk meningkatkan kualitas belajar mengajar.

Pada Tahun 2013, jumlah sekolah di Kecamatan Air Besi berjumlah Delapan Sekolah Dasar, Dua Sekolah Lanjutan Tingkat Pertama dan satu Sekolah Menengah Umum. Hampir setengah dari seluruh desa tidak memiliki Sekolah Dasar. Adapun desa yang tidak memiliki SD antara lain Desa Talang Lembak, Sungai Pura, Tanjung Genting, Datar Macang, Padang Sepan, talang baru Genting, Talang Pungguk dan Penyangkak. Sekolah Menengah Lanjutan Tingkat Pertama berada di Desa, Genting Perangkap, dan Kertapati sedangkan Sekolah Menengah Umum berada di Desa Dusun Curup.

Jumlah Sekolah di Kecamatan Air Besi Tahun 2013



***** Tahukah Anda**

Jarak dari Kecamatan Air Besi ke Desa Talang Ginting lebih kurang 21,0 KM, artinya bila dari kecamatan untuk menuju SMU, harus menempuh jarak yang cukup jauh dan memerlukan waktu yang cukup lama.

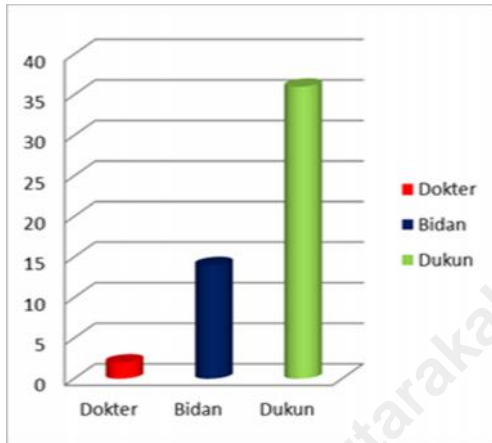
4

KESEHATAN

Tenaga Kesehatan di dominasi oleh Dukun

Tenaga kesehatan yang terbanyak adalah Dukun yang hampir ada di setiap desa di Kecamatan Air Besi

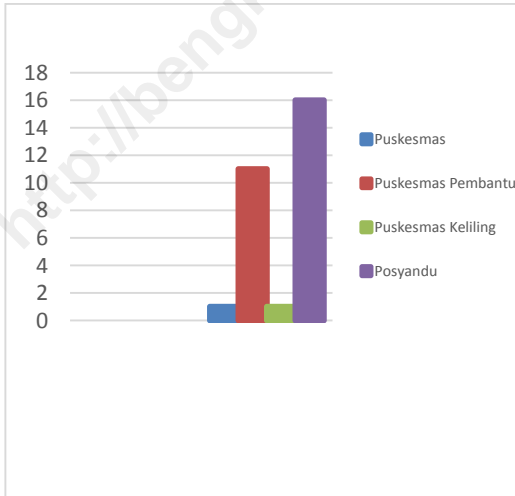
Banyaknya Tenaga Kesehatan di Kecamatan Air Besi Tahun 2013



Kesehatan merupakan salah satu indikator kesejahteraan masyarakat. Untuk meningkatkan kesehatan masyarakat, diperlukan sarana dan prasarana yang memadai dibidang kesehatan, seperti fasilitas kesehatan dan tenaga medis.

Di Kecamatan Air Besi pada tahun 2013 terdapat satu Puskesmas, sebelas Puskesmas pembantu, satu Puskesmas Keliling, dan enam belas Posyandu.

Jumlah Sarana Kesehatan di Kecamatan Air Besi Tahun 2013



Sedangkan tenaga kesehatan/medis di Kecamatan Air Besi pada Tahun 2013 adalah dua tenaga dokter, empat belas Tenaga Bidan dan tiga puluh enam Tenaga Dukun bayi.

**** Tahukah Anda
Dengan Penduduk berjumlah 10.662 jiwa dan dua orang dokter, artinya satu orang dokter di Kecamatan Air Besi harus melayani 5.331 penduduk*

LAMPIRAN

<http://bengkuluutarakab.bps.go.id>

Tabel 1. Luas Wilayah, Jumlah Penduduk dan Kepadatannya Dirinci Menurut Desa/Kelurahan 2013

No	Desa	Luas km ²)	Jumlah Penduduk	Kepadatan Penduduk
(1)	(2)	(3)	(4)	(5)
1	Kota Agung	19,50	1371	70,30
2	Talang Lembak	8,00	346	43,25
3	Talang Renah	7,20	235	32,63
4	Sungai Pura	6,10	303	49,67
5	Tanjung Genting	7,26	391	53,85
6	Lubuk Balam	18,03	1083	60,06
7	Datar Macang	3,28	1060	323,17
8	Genting Perangkap	6,75	289	42,81
9	Talang Baru Ginting	5,00	189	37,8
10	Talang Pungguk	6,25	327	52,32
11	Kertapati	4,33	710	163,97
12	Talang Ginting	3,92	464	118,36
13	Tanjung Karet	3,55	524	147,60
14	Dusun Curup	7,50	1060	141,33
15	Penyangkak	9,50	405	42,63
	Jumlah	116,17	8.757	75,38

Sumber : BPS Kab. Bengkulu Utara

Tabel 2. Banyaknya Rumah Tangga, Penduduk, Rata-rata Anggota Rumah Tangga Dirinci Menurut Desa di Kecamatan Air Besi Tahun 2013

No	Desa	Rumah Tangga	Penduduk	Rata- rata ART
(1)	(2)	(3)	(4)	(5)
1	Kota Agung	360	1371	3,80
2	Talang Lembak	89	346	3,88
3	Talang Renah	58	235	4,05
4	Sungai Pura	79	303	3,92
5	Tanjung Genting	97	383	3,83
6	Lubuk Balam	282	1083	3,84
7	Datar Macang	277	1060	3,82
8	Genting Perangkap	79	289	3,65
9	Talang Baru Ginting	45	189	4,2
10	Talang Pungguk	78	327	4,19
11	Kertapati	202	710	3,51
12	Talang Ginting	113	464	4,10
13	Tanjung Karet	130	524	4,03
14	Dusun Curup	273	1060	3,88
15	Penyangkak	104	405	3,89
Jumlah		2.270	8.757	3,85

Sumber : BPS Kab. Bengkulu Utara

Tabel 3. Jumlah Penduduk Menurut Jenis Kelamin ,Sex Rasio Dirinci Menurut Desa di Kecamatan Air Besi Tahun 2012

No	Desa/Kelurahan	Laki-laki	Perempuan	Jumlah	Sex rasio
(1)	(2)	(3)	(4)	(5)	(6)
1	Kota Agung	702	669	1.371	104,93
2	Talang Lembak	166	180	346	92,22
3	Talang Renah	111	124	235	89,51
4	Sungai Pura	161	142	303	113,38
5	Tanjung Genting	203	188	391	107,97
6	Lubuk Balam	521	562	1.083	92,70
7	Datar Macang	532	528	1.060	100,75
8	Genting Perangkap	149	140	289	106,42
9	Talang Baru Ginting	91	98	189	92,85
10	Talang Pungguk	167	160	327	104,37
11	Kertapati	348	362	710	96,13
12	Talang Ginting	242	222	464	109,00
13	Tanjung Karet	276	248	524	111,29
14	Dusun Curup	526	534	1060	98,50
15	Penyangkak	213	192	405	110,93
Jumlah		4.408	4.349	8.757	101,35

Sumber : BPS Kab. Bengkulu Utara

Tabel 4. Banyaknya Sarana Kesehatan di Kecamatan Air Besi Tahun 2013

No	SaranaKesehatan	Jumlah
(1)	(2)	(3)
1.	Rumah Sakit	-
2.	Puskesmas	1
3.	Puskesmas Pembantu	6
4.	Puskesmas Keliling	1
5.	Posyandu	16
6.	Pos Obat	-

Sumber : Puskesmas Air Besi

<http://bengkuluutarakab.bps.go.id>

Tabel 5. Banyaknya Tenaga Kesehatan di Kecamatan Air Besi Tahun 2013

No	Desa/Kelurahan	Dokter	Bidan	Dukun Bayi
(1)	(2)	(3)	(4)	(5)
1	Kota Agung	-	1	4
2	Talang Lembak	-	-	3
3	Talang Renah	-	-	-
4	Sungai Pura	-	-	3
5	Tanjung Genting	-	1	1
6	Lubuk Balam	-	1	3
7	Datar Macang	-	-	3
8	Tanjung Agung Palik	-	2	1
9	Padang Sepan	-	1	1
10	Genting Perangkap	-	1	-
11	Talang Baru Ginting	-	1	2
12	Talang Pungguk	-	2	4
13	Kertapati	-	1	5
14	Talang Ginting	-	1	2
15	Tanjung Karet	-	1	3
16	Dusun Curup	2	1	1
17	Penyangkak	-	-	-

Sumber :PuskesmasAir Besi

Tabel 6. Banyaknya Akseptor Baru Keluarga Berencana Menurut Alat Yang Digunakan di Kecamatan Air Besi Tahun 2013

No	JenisAlat	JumlahAkseptor
(1)	(2)	(3)
1.	IUD	5
2.	MOP/MOW	3
3.	IMPLANT	76
4.	SUNTIKAN	170
5.	PIL	25
6.	KONDOM	4
Jumlah		283

Sumber : PPLKB Air Besi

<http://bengkuluutarakab.bps.go.id>

Tabel 7. Banyaknya Akseptor Aktif Keluarga Berencana menurut Alat yang digunakan di Kecamatan Air Besi Tahun 2013

No	JenisAlat	JumlahAseptor
(1)	(2)	(3)
1.	IUD	30
2.	MOP/MOW	24
3.	IMPLANT	233
4.	SUNTIKAN	757
5.	P I L	287
6.	KONDOM	65
Jumlah		1.396

Sumber : PPLKB Air Besi

<http://bengkuluutarakab.bps.go.id>

Tabel 8. Produksi Padi Sawah dan Padi Ladang di Kecamatan Air Besi Tahun 2013

(Ton)

No	Tahun	PadiSawah	PadiLadang
(1)	(2)	(3)	(4)
1	2009	7.150	90
2	2010	9025	1.108
3	2011	10030	705,60
4	2012	8.340	774
5	2013	7.990	345,6

Sumber : Dinas Pertanian dan Peternakan Kab. Bengkulu Utara

<http://bengkuluutarakab.go.id>

Tabel 9. Luas Panen Padi Sawah dan Padi Ladang di Kecamatan Air Besi Tahun 2013

(Ha)

No	Tahun	PadiSawah	PadiLadang	Jumlah
(1)	(2)	(3)	(4)	(5)
1	2009	1.430	50	1.480
2	2010	1.805	616	2.421
3	2011	2006	392	2421
4	2012	1.668	430	2.098
5	2013	1.598	192	1.790

Sumber : Dinas Pertanian dan Peternakan Kab. Bengkulu Utara

<http://bengkuluutarakab.bengkulu.go.id>

DATA

MENCERDASKAN BANGSA



BADAN PUSAT STATISTIK KABUPATEN BENGKULU UTARA

Jl. Prof. M Yamin, SH No. 16 Arga Makmur

Telp. (0737) 521016 Fax. (0737) 521016

Email: bps1703@bps.go.id

Website: bengkuluutarakab.bps.go.id