

Kecamatan

KELAM TENGAH DALAM ANGKA

2017



**BADAN PUSAT STATISTIK
KABUPATEN KAUR**

Kecamatan

KELAM TENGAH DALAM ANGKA

2017



Kecamatan Kelam Tengah Dalam Angka 2017

ISSN: -

No. Publikasi17040.1714

Katalog: 1102001.1704061

Ukuran Buku: 14,8 cm x 21 cm

Jumlah Halaman: xvi + 72 halaman

Naskah:

Badan Pusat Statistik Kabupaten Kaur

Gambar Cover oleh:

Badan Pusat Statistik Kabupaten Kaur

Ilustrasi Cover:

Diterbitkan oleh:

© BPS Kabupaten Kaur

Dicetak oleh:

Percetakan Fazy

**Dilarang mengumumkan, mendistribusikan, mengomunikasikan, dan/atau
menggandakan sebagian atau seluruh isi buku ini untuk tujuan komersial tanpa izin
tertulis dari Badan Pusat Statistik**

SKETSA PETA KECAMATAN KELAM TENGAH



Keterangan :

- | | |
|------------------|----------------------|
| 01: Pagar Dewa | 09: Rigangan III |
| 02: Talang Tais | 10: Tanjung Ganti I |
| 03: Penantian | 11: Tanjung Ganti II |
| 04: Siring Agung | 12: Talang Marap |
| 05: Darat Sawah | 13: Sukarami I |
| 07: Rigangan I | 14: Sukarami II |
| 08: Rigangan II | |

Simbol data pada tabel

- 0 = tidak ada/tidak terdapat
- = data belum tersedia

<http://kaurkab.bps.go.id>

KEPALA BPS KABUPATEN KAUR



Ir. Arbi

<http://kaurkab.bps.go.id>

<http://kaurkab.bps.go.id>



KATA PENGANTAR

Kecamatan Kelayut Tengah Dalam Angka 2017 merupakan publikasi tahunan yang diterbitkan oleh BPS Kabupaten Kaur. Disadari bahwa publikasi ini belum sepenuhnya memenuhi harapan pihak pemakai data khususnya para perencana, namun diharapkan dapat membantu melengkapi penyusunan rencana pembangunan di Kabupaten Kaur.

Publikasi ini dapat terwujud berkat kerjasama dan bantuan dari berbagai pihak baik instansi pemerintah maupun swasta. Kepada semua pihak yang telah memberikan bantuan disampaikan penghargaan dan terima kasih yang sebesar-besarnya.

Walaupun publikasi ini telah disiapkan sebaik-baiknya, namun disadari masih ada kekurangan dan kesalahan yang terjadi. Untuk perbaikan publikasi ini, tanggapan dan saran yang bersifat konstruktif dari para pemakai sangat diharapkan.

Bintuhan, Juli 2017
Kepala BPS
Kabupaten Kaur

Ir. Arbi

DAFTAR ISI

halaman

Peta Wilayah Kecamatan Kelam Tengah.....	iii
Kepala BPS Kabupaten Kaur	v
Kata Pengantar	vii
Daftar Isi	viii
Daftar Tabel.....	x
Daftar Gambar.....	xiii
Penjelasan Umum	xv
1 Geografi dan Iklim	1
1.1 Geografi.....	3
1.2 Iklim.....	4
2 Pemerintahan	13
3 Kependudukan	21
4 Sosial.....	27
4.1 Pendidikan.....	32
4.2 Kesehatan	34
4.3 Agama	43
5 Pertanian	45
5.1 Tanaman Pangan.....	50
5.2 Hortikultura.....	54
5.3 Perkebunan	55
5.4 Peternakan	56
5.5 Perikanan	58
6 Energi.....	61

7	Perdagangan	65
8	Hotel dan Pariwisata	69

<http://kaurkab.bps.go.id>

DAFTAR TABEL

	halaman
1 GEOGRAFI DAN IKLIM	3
1.1 GEOGRAFI	6
1.1.1. Luas Wilayah Menurut Desa/Kelurahan di Kecamatan Kelayung Tengah, 2016	6
1.1.2. Tinggi Wilayah di Atas Permukaan Laut (DPL) Menurut Desa/Kelurahan di Kecamatan Kelayung Tengah, 2016	7
1.1.3. Jarak dari Kantor/Balai Desa ke Kantor Camat di Kecamatan Kelayung Tengah (km), 2016.....	8
1.2 IKLIM	9
1.2.1. Rata-rata Suhu dan Kelembaban Udara Menurut Bulan, 2016.....	9
1.2.2. Rata-Rata Tekanan Udara, Kecepatan Angin dan Penyinaran Matahari Menurut Bulan, 2016.....	10
1.2.3. Jumlah Curah Hujan dan Hari Hujan Menurut Bulan di Kabupaten Kaur, 2016	11
2 PEMERINTAHAN	15
2.1. Desa dan Klasifikasi Desa/Kelurahan di Kecamatan Kelayung Tengah, 2016.....	17
2.2. Jumlah Pegawai Kantor Camat dan Desa/Kelurahan Menurut Jenis Kelamin di Kecamatan Kelayung Tengah, 2016	18
2.3. Jumlah Pegawai Kantor Camat dan Desa/Kelurahan Menurut Pendidikan Tertinggi yang Ditamatkan di Kecamatan Kelayung Tengah, 2016.....	19
3 KEPENDUDUKAN	23
3.1.1. Jumlah Penduduk, Rasio Jenis Kelamin dan Laju Pertumbuhan Penduduk di Kecamatan Kelayung Tengah 2010 -2015.....	25
3.1.2. Kepadatan Penduduk Menurut Desa/Kelurahan di Kecamatan Kelayung Tengah, 2016.....	26
4 SOSIAL	27
4.1 PENDIDIKAN	32

4.1.1	Angka Partisipasi Murni (APM) dan Angka Partisipasi Kasar (APK) Menurut Jenjang Pendidikan di Kabupaten Kaur, 2016	32
4.1.2	Jumlah Sekolah, Murid, Guru dan Rasio Murid-Guru Menurut Jenjang Pendidikan di Kecamatan Kelayung Tengah, 2016	33
4.2	KESEHATAN	34
4.2.1	Jumlah Fasilitas Kesehatan Menurut Desa/Kelurahan di Kecamatan Kelayung Tengah, 2016	34
4.2.2	Jumlah Tenaga Kesehatan Menurut Desa di Kecamatan Kelayung Tengah, 2016	35
4.2.3	Jumlah Dokter Spesialis, Dokter Umum, dan Dokter Gigi Menurut Sarana Pelayanan Kesehatan di Kecamatan Kelayung Tengah, 2016	36
4.2.4	Jumlah Kasus 10 Penyakit Terbanyak di Kecamatan Kelayung Tengah, 2016	37
4.2.5	Jumlah Bayi Lahir, Bayi Berat Badan Lahir Rendah (BBLR), BBLR Dirujuk, dan Bergizi Buruk Menurut Desa/Kelurahan di Kecamatan Kelayung Tengah, 2016	38
4.2.6	Jumlah Ibu Hamil, Melakukan Kunjungan K1, Melakukan Kunjungan K4, Kurang Energi Kronis (KEK), dan Mendapat Tablet Zat Besi (Fe) di Kecamatan Kelayung Tengah, 2011–2016	39
4.2.7	Jumlah Kasus HIV/AIDS, IMS, DBD, Diare, TB, dan Malaria Menurut Kecamatan di Kabupaten Kaur, 2016	40
4.2.8	Jumlah Pasangan Usia Subur dan Peserta KB Aktif Menurut Desa/Kelurahan di Kecamatan Kelayung Tengah, 2016	41
4.3	AGAMA	43
4.3.1	Jumlah Penduduk Menurut Desa/Kelurahan dan Agama yang Dianut di Kecamatan Kelayung Tengah, 2016	43
4.3.2	Jumlah Tempat Peribadatan Menurut Desa/Kelurahan di Kecamatan Kelayung Tengah, 2016	44
5	PERTANIAN	47
5.1	TANAMAN PANGAN	50
5.1.1	Luas Lahan Sawah Menurut Jenis Pengairan di Kecamatan Kelayung Tengah (hektar), 2016	50

5.1.2	Luas Lahan Tegal/Kebun, Ladang/Huma dan Sementara Tidak Diusahakan di Kecamatan Kelam Tengah (hektar), 2015.....	51
5.1.3	Luas Panen Padi Sawah dan Padi Ladang di Kecamatan Kelam Tengah (hektar), 2016.....	52
5.1.4	Luas Panen Tanaman Palawija di Kecamatan Kelam Tengah (Hektar), 2016.....	53
5.2	HORTIKULTURA	54
5.2.1	Luas Panen dan Produksi Tanaman Sayuran Menurut Jenis Sayuran di Kecamatan Kelam Tengah, 2016.....	54
5.3	PERKEBUNAN	55
5.3.1	Luas Tanaman Perkebunan Menurut Jenis Tanaman di Kecamatan Kelam Tengah (Hektar), 2016.....	55
5.4	PETERNAKAN	56
5.4.1	Populasi Ternak Menurut Jenis Ternak di Kecamatan Kelam Tengah, 2016.....	56
5.4.2	Populasi Unggas Menurut Jenis Unggas di Kecamatan Kelam Tengah, 2016.....	57
5.5	PERIKANAN	58
5.5.1	Jumlah Rumah Tangga Perikanan Tangkap Menurut Subsektor di Kecamatan Kelam Tengah, 2016.....	58
5.5.2	Jumlah Perahu/Kapal Jenis Kapal Di Kecamatan Kelam Tengah, 2016.....	59
5.5.3	Jumlah Rumah Tangga Perikanan Budidaya Di Kecamatan Kelam Tengah Menurut Jenis Budidaya, 2016.....	60
6	ENERGI	
6.1	Jumlah Pelanggan Listrik di Kecamatan Kelam Tengah, 2012–2016...	64
7	PERDAGANGAN	
7.1	Jumlah Pasar Menurut Desa/Kelurahan di Kecamatan Kelam Tengah, 2016.....	68
8	HOTEL DAN PARIWISATA	

8.1	Jumlah Rumah Makan/Restoran Menurut Desa/Kelurahan di Kecamatan Kelayung, 2015 dan 2016	72
-----	---	----

<http://kaurkab.bps.go.id>

DAFTAR GAMBAR

halaman

1	Luas Wilayah Menurut Desa di Kecamatan Kelam Tengah (km ²), 2016.....	5
2	Persentase Jumlah Pegawai Kantor Camat dan Desa/Kelurahan Menurut Pendidikan Tertinggi yang Ditamatkan di Kecamatan Kelam Tengah, 2016	16
3	Persentase Jumlah Pegawai Kantor Camat/Kantor Desa per Jenis Kelamin di Kabupaten Kaur, 2016	16
4	Persentase Jumlah Penduduk Menurut Jenis Kelamin di Kecamatan Kelam Tengah, 2016	24
5	Jumlah Sekolah Menurut Jenjang Pendidikan di Kecamatan Kelam Tengah , 2016.....	31
6	Jumlah Kasus 10 Penyakit Terbanyak di Kecamatan Kelam Tengah, 2016	31
7	Luas Panen Padi Ladang dan Padi Sawah di Kecamatan Kelam Tengah (Ha), 2016.....	49
8	Populasi Ternak di Kecamatan Kelam Tengah (ekor), 2016	49

PENJELASAN UMUM

Tanda-tanda, satuan-satuan, dan lain-lainnya yang digunakan dalam publikasi ini adalah sebagai berikut:

1. TANDA-TANDA

Data tidak tersedia	:	...
Tidak ada atau nol	:	—
Data dapat diabaikan	:	0
Tanda decimal	:	,
Data tidak dapat ditampilkan	:	NA
Angka perkiraan	:	e
Angka sementara	:	x
Angka sangat sementara	:	xx
Angka diperbaiki	:	r

2. SATUAN

hektar (ha)	:	10 000 m ²
kilometer (km)	:	1 000 meter
knot	:	1,8523 km/jam
kuintal	:	100 kg
ton	:	1 000 kg

Satuan lain: persen (%), ekor.

Perbedaan angka di belakang koma disebabkan oleh pembulatan angka.

<http://kaurkab.bps.go.id>

1 GEOGRAFI DAN IKLIM

<http://kaurkab.bps.go.id>

1. GEOGRAFI DAN IKLIM

1.1. Letak Astronomis

Secara astronomis Kecamatan Kelam Tengah terletak pada $4^{\circ} 35' 05''$ – $4^{\circ} 55' 15''$ Lintang Selatan dan $103^{\circ} 23' 23''$ – $103^{\circ} 35' 44''$ Bujur Timur. Letak astronomis ini memberikan gambaran bahwa Kecamatan Kelam Tengah beriklim tropis. Terdapat dua musim seperti umumnya kecamatan lain di Kabupaten Kaur yaitu musim penghujan dan musim kemarau. Pada tabel dideskripsikan bahwa musim penghujan lebih banyak terjadi pada akhir hingga awal tahun. Sedangkan musim kering atau kemarau lebih banyak terjadi pada pertengahan tahun.

1.2. Letak Geografis

Luas wilayah Kecamatan Kelam Tengah mencapai $35,84\text{km}^2$ dan terdiri dari 13 desa. Desa Pagar Dewa dengan luas wilayah $4,65\text{ km}^2$ adalah desa terluas di kecamatan Kelam Tengah sedangkan desa Tanjung Ganti II dengan luas wilayah terkecil yaitu $1,88\text{ km}^2$. Kecamatan Kelam Tengah hampir 80% merupakan hamparan dengan ketinggian 100 – 200 m dari permukaan laut. Sebagian timur dan barat wilayah kecamatan Kelam Tengah dimanfaatkan untuk usaha pertanian. Ibukota kecamatan Kelam Tengah berjarak 55 km dari

ibukota Kabupaten Kaur dan 210 km dari Ibukota Provinsi Bengkulu.

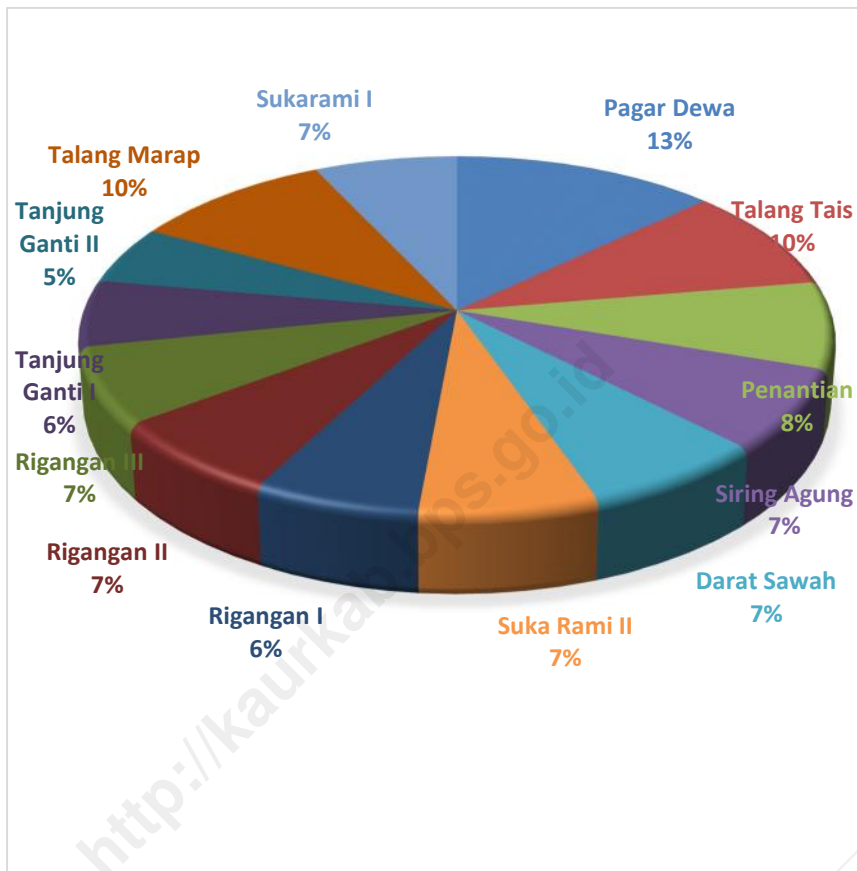
Batas-batas wilayah Kecamatan Kelam Tengah adalah :

- ❖ Sebelah paling utara berbatasan langsung dengan Kecamatan Kaur Utara,
- ❖ Sebelah paling selatan berbatasan dengan Kecamatan Tanjung Kemuning,
- ❖ Sebelah paling barat berbatasan dengan Kecamatan Tanjung Kemuning dan Padang Guci Hilir, dan
- ❖ Sebelah paling timur berbatasan Kecamatan Lungkang Kule.

1.3. Iklim

Pada umumnya iklim di kecamatan Kelam Tengah sama dengan kecamatan lainnya yang ber ada di Kabupaten Kaur,dengan suhu udara berkisar 26,20 °Csampai dengan 27,30 °C. Curah hujan paling banyak terjadi di bulan Desember sebanyak 398 mm dengan banyak hari hujan 15 hari.

Gambar 1 Luas Wilayah Menurut Desa di Kecamatan Kelam Tengah (km²), 2016



1.1 GEOGRAFI

Tabel 1.1.1 Luas Wilayah Menurut Desa/Kelurahan di Kecamatan Kelam Tengah, 2016

Nama Desa	Luas (km ²)	Persentase terhadap Luas Kecamatan (%)
(1)	(2)	(3)
Pagar Dewa	4,65	12,97
Talang Tais	3,36	9,38
Penantian	2,82	7,87
Siring Agung	2,64	7,37
Darat Sawah	2,52	7,03
Suka Rami II	2,45	6,84
Rigangan I	2,28	6,36
Rigangan II	2,52	7,03
Rigangan III	2,48	6,92
Tanjung Ganti I	2,15	6,00
Tanjung Ganti II	1,88	5,25
Talang Marap	3,57	9,96
Sukarami I	2,52	7,03
J u m l a h	35,84	100,00

Sumber : Badan Pertanahan Kabupaten Kaur

Tabel 1.3.1. Tinggi Wilayah di Atas Permukaan Laut (DPL) Menurut Desa/Kelurahan di Kecamatan Kelam Tengah, 2016

Nama Desa	Ketinggian DPL (m)
(1)	(2)
Pagar Dewa	114,00
Talang Tais	218,00
Penantian	114,22
Siring Agung	123,00
Darat Sawah	137,00
Sukarami I	130,99
Rigangan I	136,66
Rigangan II	152,99
Rigangan III	146,88
Tanjung Ganti I	166,99
Tanjung Ganti II	154,99
Talang Marap	124,66
Suka Rami II	162,96

Sumber : Statistik Potensi Desa, Badan Pusat Statistik Kabupaten Kaur

Tabel 1.3.2. Jarak dari Kantor/Balai Desa ke Kantor Camat di Kecamatan Kelam Tengah (km), 2016

	Desa/Kelurahan	Keberadaan Kantor/Balai Desa (ada/tidak)	Jarak ke Kantor Camat
	(1)	(2)	(3)
1	Pagar Dewa	ada	5
2	Talang Tais	ada	4
3	Penantian	Ada	4
4	Siring Agung	ada	3,5
5	Darat Sawah	Tidak	3,2
6	Sukarami I	ada	1,5
7	Rigangan I	ada	0,2
8	Rigangan II	ada	0,2
9	Rigangan III	ada	0,6
10	Tanjung Ganti I	ada	1
11	Tanjung Ganti II	ada	2
12	Talang Marap	ada	4,5
13	Suka Rami II	Tidak	0,2

Sumber: Kantor Camat Kelam Tengah

1.4. IKLIM

Tabel 1.2.1 Rata-rata Suhu dan Kelembaban Udara Menurut Bulan, 2015

Bulan	Suhu Udara(°C)			Kelembaban Udara (%)		
	Maks	Min	Rata-rata	Maks	Min	Rata-rata
(1)	(2)	(3)	(4)	(5)	(6)	(7)
Januari	32.1	24.8	27.7	-	-	84
Februari	32.1	24.7	27.5	-	-	82
Maret	32.2	24.9	27.7	-	-	85
April	32.1	24.9	27.6	-	-	85
Mei	32.1	25.2	27.8	-	-	85
Juni	31.5	24.4	27.3	-	-	81
Juli	31.4	24	27	-	-	83
Agustus	30.8	23.7	26.5	-	-	84
September	30.7	24.2	26.9	-	-	83
Oktober	29.9	24	26.5	-	-	85
November	30.3	24.2	26.8	-	-	86
Desember	29.7	23.8	26.3	-	-	85

Sumber: Badan Meteorologi, Klimatologi dan Geofisika Stasiun Klimatologi Klas I Pulau Baai

Tabel 1.2.2 Rata-Rata Tekanan Udara, Kecepatan Angin dan Penyinaran Matahari Menurut Bulan, 2016

Bulan	Tekanan Udara (mb)	Kecepatan Angin (knot)	Penyinaran Matahari (%)
(1)	(2)	(3)	(4)
Januari	1010.7	4.1	64.0
Februari	1010.6	4.0	64.0
Maret	1010.7	4.0	71.1
April	1009.7	3.9	68.7
Mei	1009.4	3.6	68.3
Juni	1010.6	4.0	67.2
Juli	1010.1	4.2	81.8
Agustus	1010.5	4.0	77.5
September	1010.6	4.7	73.3
Oktober	1010.5	4.3	44.7
November	1009.9	4.4	59.2
Desember	1009.7	5.0	52.3

Sumber: Badan Meteorologi, Klimatologi dan Geofisika Stasiun Klimatologi Klas I Pulau Baai

Tabel 1.2.3 Jumlah Curah Hujan dan Hari Hujan Menurut Bulan di Kabupaten Kaur, 2016

Bulan	Diperta Kaur		Linau	
	Curah Hujan (mm ³)	Hari Hujan	Curah Hujan (mm ³)	Hari Hujan
(1)	(2)	(3)	(4)	(5)
Januari	349	-	-	349
Februari	256	-	-	256
Maret	612	-	-	612
April	140	-	-	140
Mei	166	-	-	166
Juni	331	-	-	331
Juli	78	-	-	78
Agustus	254	-	-	254
September	332	-	-	332
Oktober	326	-	-	326
November	260	-	-	260
Desember	272	-	-	272

Sumber: Badan Meteorologi, Klimatologi dan Geofisika Stasiun Klimatologi Klas I Pulau Baai

2 PEMERINTAHAN

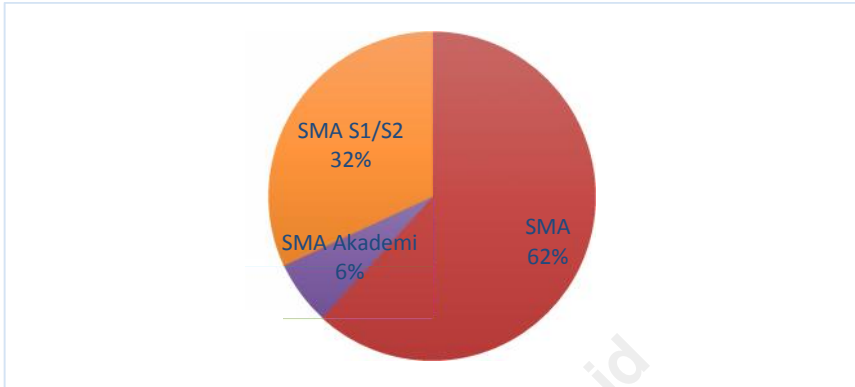
<http://kaurkab.bps.go.id>

2. PEMERINTAHAN

Kecamatan Kelayung Tengah merupakan hasil pemekaran dari Kecamatan Tanjung Kemuning dan terbentuk berdasarkan Perda Kabupaten Kaur Nomor 67 tahun 2005 yaitu tentang pembentukan wilayah administrasi Kecamatan Kelayung Tengah. Rujukan dasar hukum dari seluruh desa di Kecamatan Kelayung Tengah dapat dilihat pada tabel. Ibukota Kecamatan Kelayung Tengah terletak di Desa Rigangan I.

Wilayah administratif pemerintahan Kecamatan Kelayung Tengah terdiri dari 13 desa. Seluruh desa tersebut telah berstatus desa definitif. Setiap desa dipimpin oleh kepala desa yang proses penunjukannya dipilih secara langsung oleh masyarakat desa. Perangkat desa terdiri dari kepala desa (kades), sekretaris desa (sekdes), kepala urusan (kaur), Badan Perwakilan Desa (BPD). Dengan adanya perangkat atau aparatur desa ini menunjukkan bahwa kelengkapan organisasi pemerintah di Kecamatan Kelayung Tengah sudah tertata dengan baik.

Gambar 2 Persentase Jumlah Pegawai Kantor Camat dan Desa/Kelurahan Menurut Pendidikan Tertinggi yang Ditamatkan di Kecamatan Kelayung Tengah, 2016



Gambar 3 Persentase Jumlah Pegawai Kantor Camat/Kantor Desa per Jenis Kelamin di Kecamatan Kelayung Tengah, 2016



Tabel 2.1. Desa dan Klasifikasi Desa/Kelurahan di Kecamatan Kelam Tengah, 2016

	Kecamatan	Swasembada	Swakarsa	Swadaya
	(1)	(2)	(3)	
1	Pagar Dewa	-	-	-
2	Talang Tais	-	-	-
3	Penantian	-	-	-
4	Siring Agung	-	-	-
5	Darat Sawah	-	-	-
6	Sukarami I	-	-	-
7	Rigangan I	-	-	-
8	Rigangan II	-	-	-
9	Rigangan III	-	-	-
10	Tanjung Ganti I	-	-	-
11	Tanjung Ganti II	-	-	-
12	Talang Marap	-	-	-
13	Suka Rami II	-	-	-
	Kelam Tengah	13	0	0

Sumber: Master File Desa, BPS

Tabel 2.2 Jumlah Pegawai Kantor Camat/Kantor Desa per Jenis Kelamin di Kabupaten Kaur, 2016

	Kantor Camat/Desa/Kelurahan	Laki-laki	Perempuan	Jumlah
	(1)	(2)	(5)	(6)
	Kantor Camat	14	7	21
1	Pagar Dewa	2	-	2
2	Talang Tais	2	-	2
3	Penantian	2	-	2
4	Siring Agung	2	-	2
5	Darat Sawah	2	-	2
6	Sukarami I	2	-	2
7	Rigangan I	2	-	2
8	Rigangan II	2	-	2
9	Rigangan III	2	-	2
10	Tanjung Ganti I	2	-	2
11	Tanjung Ganti II	2	-	2
12	Talang Marap	2	-	2
13	Suka Rami II	2	-	2
	Kelam Tengah	40	7	47

Sumber: Kantor Camat

Tabel 2.3 Jumlah Pegawai Kantor Camat dan Desa/Kelurahan Menurut Pendidikan Tertinggi yang Ditamatkan di Kecamatan Kelam Tengah, 2016

Kantor Camat/Desa/Kelurahan	SMP	SMA	Akadem i	S1/S2	Jumlah
(1)	(2)	(3)	(4)	(5)	(6)
Kantor Camat	-	5	1	15	21
1 Pagar Dewa	-	2	-	-	2
2 Talang Tais	-	2	-	-	2
3 Penantian	-	2	-	-	2
4 Siring Agung	-	2	-	-	2
5 Darat Sawah	-	2	-	-	2
6 Sukarami I	-	2	-	-	2
7 Rigangan I	-	1	-	1	2
8 Rigangan II	-	2	-	-	2
9 Rigangan III	-	1	1	-	2
10 Tanjung Ganti I	-	2	-	-	2
11 Tanjung Ganti II	-	1	1	-	2
12 Talang Marap	-	2	-	-	2
13 Suka Rami II	-	2	-	-	2
Kelam Tengah		28	3	16	47

Sumber: Kantor Camat

Ket : untuk jumlah pegawai kantor desa yang dimasukkan hanya sampai kades dan sekdes setiap desa.

3 KEPENDUDUKAN

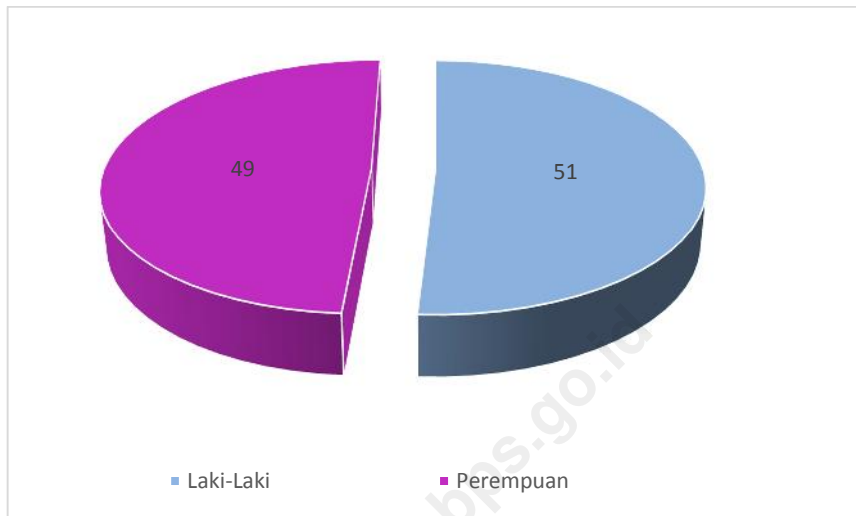
<http://kaurkab.go.id>

3. KEPENDUDUKAN

Jumlah penduduk Kecamatan Kelam Tengah pada tahun 2015 diperkirakan mencapai 6.321 jiwa. Pada tahun 2014, jumlah penduduk Kecamatan Kelam Tengah tercatat 6.306 jiwa. Artinya, pada tahun 2015 terjadi pertumbuhan penduduk sebesar 0,24 persen. Jumlah penduduk laki-laki mencapai 3.213 jiwa dan perempuan 3.108 jiwa. Rasio jenis kelamin atau *sex ratio* penduduk Kecamatan Kelam Tengah pada 2015 sebesar 103. Angka ini menunjukkan bahwa setiap 100 penduduk perempuan di Kecamatan Kelam Tengah terdapat 103 penduduk laki-laki.

<http://kaurkab.bps.go.id>

Gambar 4 Persentase Jumlah Penduduk Menurut Jenis Kelamin di Kecamatan Kelam Tengah, 2016



3.1 KEPENDUDUKAN

Tabel 3.1.1 Jumlah Penduduk, Rasio Jenis Kelamin dan Laju Pertumbuhan Penduduk di Kecamatan Kelam Tengah 2011 -2016

Tahun	Jenis Kelamin			Rasio Jenis Kelamin	Laju Pertumbuhan(%)
	Laki-Laki	Perempuan	Jumlah		
(1)	(2)	(3)	(4)	(5)	
2011	3.160	3.094	6.311	104	1,7
2012	3.261	3.141	6.403	104	1,4
2013	3.307	3.181	6.488	104	1,3
2014	3.347	3.228	6.575	104	1,3
2015	3.385	3.270	6.656	104	1,2
2016	3.432	3.307	6.740	104	1,2

Sumber: Proyeksi Penduduk Indonesia 2010-2035

Tabel 3.1.2 Kepadatan Penduduk Menurut Desa/Kelurahan di Kecamatan Kelayut, 2016

Tahun	Luas Wilayah (km ²)	Jumlah Penduduk	Kepadatan
(1)	(2)	(3)	(4)
2011	35,84	6.311	176
2012	35,84	6.403	179
2013	35,84	6.448	181
2014	35,84	6.575	183
2015	35,84	6.656	186
2016	35,84	6.740	188

Sumber: Proyeksi Penduduk Indonesia 2010–2035

4 Sosial

4. SOSIAL

4.1. Pendidikan

Bidang pendidikan meliputi jumlah fasilitas, jumlah tenaga pengajar dan jumlah murid. Pada tahun 2016 di Kecamatan Kelayut Tengah terdapat 8 Sekolah Dasar (SD/MI) dan 2 Sekolah Lanjutan Tingkat Pertama (SMP/MTs). Kecamatan Kelayut Tengah belum memiliki Sekolah Lanjutan Tingkat Atas (SMA/MA/SMK).

Pada tahun yang sama jumlah murid SD dan SLTP dan MTs masing-masing 872 murid, 207 murid, dan 236 murid. Untuk jumlah tenaga pengajar (guru) SD, SLTP dan MTsmasing-masing adalah 78 guru,17 guru dan 27 guru.

Berdasarkan data di atas, dapat kita catat bahwa pada tingkat SD, rasio murid terhadap guru adalah 109 yang menyatakan bahwa rata-rata jumlah murid di setiap SD di Kecamatan Kelayut Tengah adalah 109 murid. Sedangkan rasio murid terhadap guru yang menyatakan setiap guru SD di Kecamatan Kelayut Tengah rata-rata mengajar 11 murid. Pada tingkat SLTP, rasio murid terhadap sekolah adalah 236. Rasio murid terhadap guru adalah 27. Ini artinya bahwa setiap guru SMP di Kecamatan Kelayut Tengah rata-rata mengajar 27 murid. Pada tingkat MTs, rasio murid terhadap sekolah adalah 207. Rasio murid terhadap guru adalah 12. Ini artinya bahwa setiap guru SMP di Kecamatan Kelayut Tengah rata-rata mengajar 12 murid.

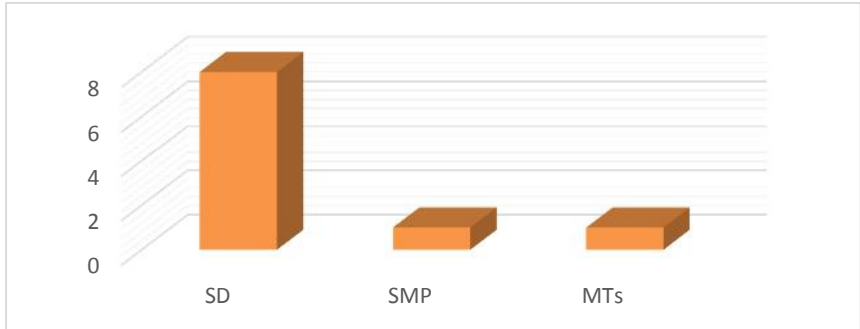
4.2 Kesehatan

Fasilitas kesehatan yang terdapat di Kecamatan Kelayung Tengah pada tahun 2016 adalah 1 puskesmas, 1 puskesmas pembantu dan 3 poskesdes. Untuk tenaga medis di kecamatan ini terdapat 8 bidan, 9 perawat, 1 farmasi dan 3 tenaga kesehatan lainnya. Jumlah akseptor aktif Keluarga Berencana (KB) tercatat 908 sedangkan pasangan usia subur (PUS) sebesar 1.123. Jumlah kasus penyakit paling terbanyak pada tahun 2016 adalah Infeksi saluran Pernafasan Akut.

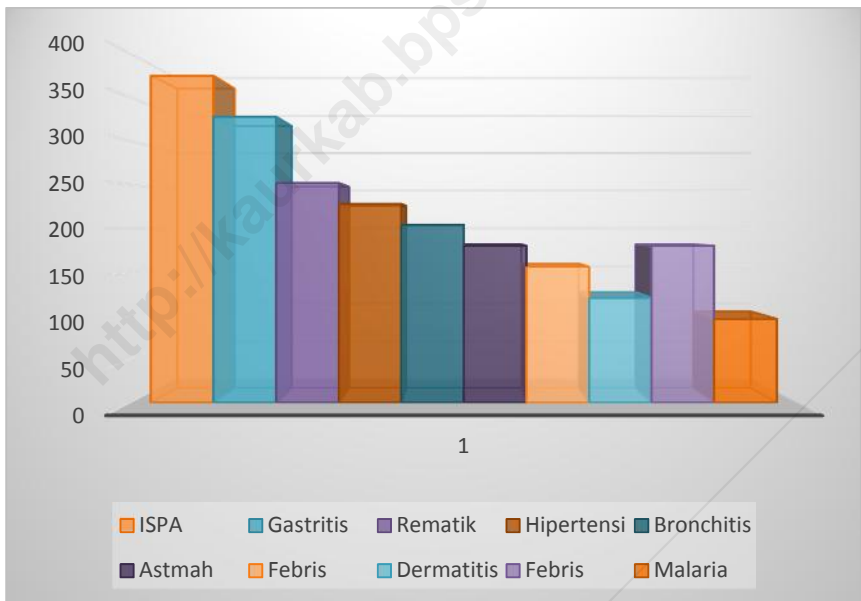
4.3. Agama

Keagamaan meliputi banyaknya penduduk pemeluk agama tertentu dan jumlah sarana ibadah. Hingga tahun 2016 di Kecamatan Kelayung Tengah sebagian besar penduduknya memeluk agama Islam dengan kisaran persentase mencapai 100 persen. Untuk jumlah sarana ibadah di kecamatan ini tercatat memiliki 14 masjid dan 1 musolah.

Gambar 5 Jumlah Sekolah Menurut Jenjang Pendidikan di Kecamatan Kelam Tengah , 2016



Gambar 6 Jumlah Kasus 10 Penyakit Terbanyak di Kecamatan Kelam Tengah, 2015



4.1 PENDIDIKAN

Tabel 4.1.1 Angka Partisipasi Murni (APM) dan Angka Partisipasi Kasar (APK) Menurut Jenjang Pendidikan di Kabupaten Kaur, 2016

Jenjang Pendidikan <i>Educational Level</i>	APM <i>Net Enrollment Rate</i>	APK <i>Gross Enrollment Rate</i>
(1)	(2)	(3)
SD/MI	98,98	110,50
SMP/MTs	61,83	77,92
SMA/SMK/MA	70,67	97,23

Sumber: Survei Sosial Ekonomi Nasional Kor, Maret 2015

Tabel 4.1.2 Jumlah Sekolah, Murid, Guru, dan Rasio Murid-Guru Menurut Jenjang Pendidikan di Kecamatan Kelayut Tengah, 2016

Jenjang Pendidikan		Sekolah	Murid	Guru	Rasio Murid-Guru
(1)		(2)	(3)	(4)	(5)
1	SD	8	872	78	11
2	MI	-	-	-	-
3	SMP	1	207	17	12
4	MTs	1	236	27	9
5	SMA	-	-	-	-
6	MA	-	-	-	-
Kelayut Tengah		10	1.315	89	15

Sumber: Dinas Pendidikan dan Kebudayaan Kabupaten Kaur

4.2 KESEHATAN

Tabel 4.2.1 Jumlah Fasilitas Kesehatan Menurut Desa/Kelurahan di Kecamatan Kelayam Tengah, 2016

Desa/Kelurahan	Rumah Sakit	Rumah Bersalin	Puskesmas	Posyandu	Klinik/Balai Kesehatan	Polindes
(1)	(2)	(3)	(4)	(5)	(6)	(7)
1 Pagar Dewa	-	-	-	1	-	1
2 Talang Tais	-	-	-	1	-	-
3 Penantian	-	-	-	1	-	-
4 Siring Agung	-	-	-	1	-	-
5 Darat Sawah	-	-	-	1	-	-
6 Sukarami I	-	-	-	1	-	-
7 Rigangan I	-	-	1	1	-	-
8 Rigangan II	-	-	-	1	-	-
9 Rigangan III	-	-	-	1	-	-
10 Tanjung Ganti I	-	-	-	1	-	1
11 Tanjung Ganti II	-	-	-	1	-	1
12 Talang Marap	-	-	-	1	-	-
13 Suka Rami II	-	-	-	1	-	-
Kelayam Tengah	-	-	1	13	-	3

Sumber: Puskesmas Kecamatan Kelayam Tengah

Tabel 4.2.2 Jumlah Tenaga Kesehatan di Kecamatan Kelayung Tengah, 2016

Desa/Kelurahan		Tenaga Kesehatan/Health Personnel				
		Tenaga Medis	Tenaga Keperawatan	Tenaga Kebidanan	Tenaga Kefarmasian	Tenaga Kesehatan Lainnya
(1)	(2)	(3)	(4)	(5)	(6)	
1	Pagar Dewa	-	-	-	-	-
2	Talang Tais	-	-	-	-	-
3	Penantian	-	-	-	-	-
4	Siring Agung	-	-	-	-	-
5	Darat Sawah	-	-	-	-	-
6	Sukarami I	-	-	-	-	-
7	Rigangan I	1	8	9	1	3
8	Rigangan II	-	-	-	-	-
9	Rigangan III	-	-	-	-	-
10	Tanjung Ganti I	-	-	-	-	-
11	Tanjung Ganti II	-	-	-	-	-
12	Talang Marap	-	-	-	-	-
13	Suka Rami II	-	-	-	-	-
Kelayung Tengah		1	8	9	1	3

Sumber: Puskesmas Kecamatan Kelayung Tengah

Tabel 4.2.3 Jumlah Dokter Spesialis, Dokter Umum, dan Dokter Gigi Menurut Sarana Pelayanan Kesehatan di Kecamatan Kelam Tengah, 2016

Unit Kerja	Dokter Spesialis	Dokter Umum	Dokter Gigi
(1)	(2)	(3)	(4)
Puskesmas	-	-	-
Rumah Sakit	-	1	-
Jumlah	-	1	-

Sumber: Puskesmas Kecamatan Kelam Tengah

Tabel 4.2.4 Jumlah Kasus 10 Penyakit Terbanyak di Kecamatan Kelayung Tengah, 2016

Jenis Penyakit		Jumlah Kasus
(1)		(2)
1.	ISPA	180
2.	Hipertensi	165
3.	Artritis Rheumatoid	146
4.	Gastritis	140
5.	Dermatitis	120
6.	Demam Typoid	80
7.	Alergi	70
8.	Gastroenteritis	55
9.	Ginggitivitis	43
10.	Bronchitis	40
Kelayung Tengah		1.039

Sumber: Puskesmas Kecamatan Kelayung Tengah

Tabel 4.2.5 Jumlah Bayi Lahir, Bayi Berat Badan Lahir Rendah (BBLR), BBLR Dirujuk, dan Bergizi Buruk di Kecamatan Kelayung Tengah, 2016

Desa/Kelurahan	Bayi Lahir <i>Births</i>	BBLR/LBW		Gizi Buruk <i>Malnutrition</i>
		Jumlah <i>Total</i>	Dirujuk <i>Treated</i>	
(1)	(2)	(3)	(4)	(5)
2011	152	2	1	3
2012	145	0	0	0
2013	131	0	0	2
2014	153	4	1	3
2015	154	2	0	0
2016	140	0	0	1

Sumber: Puskesmas Kecamatan Kelayung Tengah

Tabel 4.2.6 Jumlah Ibu Hamil, Melakukan Kunjungan K1, Melakukan Kunjungan K4, Kurang Energi Kronis (KEK), dan Mendapat Tablet Zat Besi (Fe) di Kecamatan Kelayung Tengah, 2011–2015

Tahun	Jumlah Ibu Hamil	Melakukan Kunjungan	Melakukan Kunjungan	Kurang Energi Kronis (KEK)	Mendapat Zat Besi (Fe)
(1)	(2)	(3)	(4)	(5)	(6)
2011	153	153	145	0	153
2012	145	145	132	0	145
2013	134	134	112	0	134
2014	143	143	128	1	143
2015	154	154	146	0	154
2016	141	141	128	10	141

Sumber: Puskesmas Kecamatan Kelayung Tengah

Tabel 4.2.7 Jumlah Kasus HIV/AIDS, IMS, DBD, Diare, TB, dan Malaria Menurut Kecamatan di Kabupaten Kaur, 2016

	Desa/Kelurahan	HIV/AIDS	IMS	DBD	Diare	TB	Malaria
	(1)	(2)	(3)	(4)	(5)	(6)	(7)
1	Pagar Dewa	-	-	-	2	0	0
2	Talang Tais	-	-	-	4	0	0
3	Penantian	-	-	-	4	0	0
4	Siring Agung	-	1	-	6	1	0
5	Darat Sawah	-	-	-	8	0	0
6	Sukarami I	-	-	-	5	0	1
7	Rigangan I	-	-	-	4	0	1
8	Rigangan II	-	-	1	4	1	0
9	Rigangan III	-	-	-	3	1	1
10	Tanjung Ganti I	-	-	-	4	2	0
11	Tanjung Ganti II	-	-	1	4	0	0
12	Talang Marap	-	-	-	2	0	0
13	Suka Rami II	-	-	-	4	1	0
	Kelam Tengah	0	1	2	54	6	3

Sumber: Puskesmas Kecamatan Kelam Tengah

Tabel 4.2.8 Jumlah Pasangan Usia Subur dan Peserta KB Aktif Menurut Desa/Kelurahan di Kecamatan Kelam Tengah, 2016

	Desa/Kelurahan	Jumlah PUS	Peserta KB Aktif			
			IUD	MOW	MOP	Kondom
	(1)	(2)	(3)	(4)	(5)	(6)
1	Pagar Dewa	74	1	1	0	2
2	Talang Tais	74	1	1	0	3
3	Penantian	62	0	0	0	2
4	Siring Agung	103	0	0	0	4
5	Darat Sawah	58	1	1	0	5
6	Sukarami I	93	3	1	0	5
7	Rigangan I	92	3	0	0	10
8	Rigangan II	92	2	2	0	7
9	Rigangan III	111	2	2	0	7
10	Tanjung Ganti I	124	2	2	0	6
11	Tanjung Ganti II	8	3	0	0	8
12	Talang Marap	111	1	0	0	3
13	Suka Rami II	44	1	0	0	2
Kelam Tengah		1123	20	9	0	70

Sumber: Puskesmas Kecamatan Kelam Tengah

Lanjutan Tabel 4.2.8

Desa/Kelurahan	Peserta KB Aktif			
	Implan	Suntikan	Pil	Jumlah
(1)	(7)	(8)	(9)	(10)
1 Pagar Dewa	27	44	8	
2 Talang Tais	24	49	11	
3 Penantian	26	19	9	
4 Siring Agung	41	36	4	
5 Darat Sawah	36	48	8	
6 Sukarami I	39	50	6	
7 Rigangan I	25	35	6	
8 Rigangan II	37	40	8	
9 Rigangan III	43	49	13	
10 Tanjung Ganti I	35	38	11	
11 Tanjung Ganti II	31	35	10	
12 Talang Marap	32	49	11	
13 Suka Rami II	11	12	2	
Kelam Tengah	407	483	100	

Sumber: Puskesmas Kecamatan Kelam Tengah

4.3 AGAMA

Tabel 4.3.1 Jumlah Penduduk Menurut Desa/Kelurahan dan Agama yang Dianut di Kecamatan Kelayung Tengah, 2016

Desa/Kelurahan	Islam	Protestan	Katolik	Hindu	Budha	Lainnya
(1)	(2)	(3)	(4)	(5)	(6)	(7)
1 Pagar Dewa	1053	-	-	-	-	-
2 Talang Tais	421	-	-	-	-	-
3 Penantian	385	-	-	-	-	-
4 Siring Agung	550	-	-	-	-	-
5 Darat Sawah	449	-	-	-	-	-
6 Sukarami I	907	-	-	-	-	-
7 Rigangan I	657	-	-	-	-	-
8 Rigangan II	553	-	-	-	-	-
9 Rigangan III	674	-	-	-	-	-
10 Tanjung Ganti I	579	-	-	-	-	-
11 Tanjung Ganti II	562	-	-	-	-	-
12 Talang Marap	567	-	-	-	-	-
13 Suka Rami II	178	-	-	-	-	-
Kelayung Tengah	7.537	0	0	0	0	0

Sumber: KUA Kecamatan Kelayung Tengah

Tabel 4.3.2 Jumlah Tempat Peribadatan Menurut Desa/Kelurahan di Kecamatan Kelam Tengah, 2015

	Desa/Kelurahan	Masjid	Mushola	Gereja Protestan	Gereja Katolik	Pura	Vihara
	(1)	(2)	(3)	(4)	(5)	(6)	(7)
1	Pagar Dewa	1	-	-	-	-	-
2	Talang Tais	1	-	-	-	-	-
3	Penantian	1	-	-	-	-	-
4	Siring Agung	1	-	-	-	-	-
5	Darat Sawah	1	-	-	-	-	-
6	Sukarami I	1	-	-	-	-	-
7	Rigangan I	1	-	-	-	-	-
8	Rigangan II	1	-	-	-	-	-
9	Rigangan III	2	1	-	-	-	-
10	Tanjung Ganti I	1	-	-	-	-	-
11	Tanjung Ganti II	1	-	-	-	-	-
12	Talang Marap	1	-	-	-	-	-
13	Suka Rami II	1	-	-	-	-	-
	Kelam Tengah	14	1	0	0	0	0

Sumber: KUA Kecamatan Kelam Tengah

5 PERTANIAN

<http://kaurkab.bps.go.id>

5. PERTANIAN

5.1. Tanaman Pangan

Luas panen padi sawah dan padi ladang pada tahun 2016 sebesar 1.220,2 hektar. Luas panen Padi sawah mengalami penurunan pada tahun 2015 luas panenanya 661 hektar pada tahun 2016 besarnya menjadi 381,7 hektar, sedangkan padi ladang luas panenanya tahun 2015 sebesar 230 hektar mengalami peningkatan pada tahun 2016 menjadi 838,5

Untuk tanaman palawija di Kecamatan Kelam Tengah luas panen didominasi oleh tanaman kedelai sebesar 102 hektar selama tahun 2016, diikuti luas panen jagung, kacang tanah, ubi jalar dan Ubi kayu, dengan masing-masing luas panen 90 ha, 9 ha, 2 ha, 2 ha.

5.2. Hortikultura

Produksi tanaman sayuran selama 2016 di Kecamatan Kelam Tengah didominasi oleh tanaman cabai dengan produksi sekitar 43 kwintal. Produksi sayuran lain adalah tomat dengan jumlah produksi sebesar 10 kwintal, cabe rawit 11 kwintal, kacang panjang 10 kwintal, ketimun 6 kwintal, teung 6 kwintal, bawang daun 6 kwintal, jahe 0,143 kwintal, kencur 0,536 kwintal.

5.3. Perkebunan

Pada subsektor perkebunan, data tidak tersedia

5.4. Perternakan

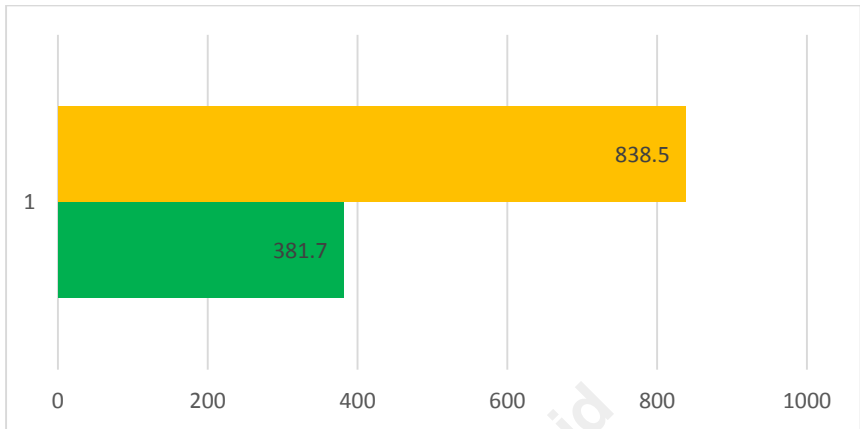
Pada subsektor peternakan tercatat populasi sapi potong .330 ekor, kerbau 1610 ekor, kambing 1.784 ekor, ayam sekitar 1.211 ekor dan itik 1.606 ekor.

5.5. Perikanan

Subsektor perikanan di Kecamatan Kelam Tengah potensinya pada perikanan budidaya. Berdasarkan data dari Dinas Kelautan dan Perikanan Kabupaten Kaur jumlah kolam di kecamatan Kelam Tengah sebanyak 219 dengan produksi sebesar 250,84 ton.

<http://kaurkab.bps.go.id>

Gambar 7 Luas Panen Padi Ladang dan Padi Sawah di Kecamatan Kelayang Tengah (Ha), 2016



Gambar 8 Populasi Ternak di Kecamatan Kelayang Tengah (ekor), 2016



5.1 TANAMAN PANGAN**Tabel 5.1.1 Luas Lahan Sawah Menurut Jenis Pengairan di Kecamatan Kelam Tengah (hektar), 2016**

Jenis Lahan Sawah	Luas
(1)	(2)
Sawah Irigasi	150
Sawah Non Irigasi	513
Kelam Tengah	663

Sumber: Laporan Statistik Tanaman Pangan, Penggunaan Lahan

Tabel 5.1.2 Luas Lahan Tegal/Kebun, Ladang/Huma dan Sementara Tidak Diusahakan di Kecamatan Kelam Tengah (hektar), 2016

Jenis Lahan	Luas
(1)	(2)
Tegal/Kebun	800
Ladang/Huma	365
Sementara Tidak Diusahakan	50
Kelam Tengah	1215

Sumber: Laporan Statistik Tanaman Pangan, Penggunaan Lahan

Tabel 5.1.3 Luas Panen Padi Sawah dan Padi Ladang di Kecamatan Kelam Tengah, 2016

Jenis Padi	Luas Panen
(1)	(2)
Padi Sawah	381,7
Padi Ladang	838,5
Kelam Tengah	1.220,2

Sumber: Laporan Statistik Tanaman Pangan, Penggunaan Lahan

Tabel 5.1.4 Luas Panen Tanaman Palawija di Kecamatan Kelam Tengah (Hektar), 2015

Jenis Palawija	Luas Panen
(1)	(2)
Jagung	90
Kedelai	102
Kacang Tanah	9
Kacang Hijau	-
Ubi Kayu	2
Ubi Jalar	2

Sumber: Laporan Statistik Tanaman Pangan, Penggunaan Lahan

a. HORTIKULTURA

Tabel i. Luas Panen dan Produksi Tanaman Sayuran Menurut Jenis Sayuran di Kecamatan Kelam Tengah, 2016

Jenis Sayuran	Luas Panen (Hektar)	Produksi (Kuintal)
(1)	(2)	(3)
Bawang Merah	-	-
Ketimun	3	6
Terung	6	6
Cabai Besar	10	43
Cabai Rawit	5	11
Kacang panjang	5	10
Bawang Daun	2	6
Jahe	0,021	0,143
Tomat	3	10
Kencur	0,02	0,536
Kunyit	0,02	0,216
Laos/lengkuas	0,011	0,245

Sumber: Dinas Pertanian melalui Survei Pertanian Hortikultura

5.3 PERKEBUNAN

Tabel 5.3.1 Luas Panen dan Produksi Tanaman Perkebunan Menurut Jenis Sayuran di Kecamatan Kelayut Tengah, 2016

Jenis Tanaman	Luas Tanaman (Hektar)	Produksi (Ton)
(1)	(2)	(3)
Karet	-	-
Kelapa	-	-
Kelapa Sawit	-	-
Kopi	-	-
Lada	-	-
Kakao	-	-
Cengkeh	-	-
Jarak	-	-
Kemiri	-	-
Kapuk	-	-
Pinang	-	-
Kayu Manis	-	-
Aren	-	-

Sumber: Dinas Pertanian Kabupaten Kaur

5.4 PETERNAKAN**Tabel 5.4.1 Populasi Ternak Menurut Jenis Ternak di Kecamatan Kelam Tengah, 2016**

Jenis Ternak	Jumlah
(1)	(2)
Sapi Perah	-
Sapi Potong	2.330
Kerbau	1.610
Kuda	-
Kambing	1.784
Domba	-
Babi	-
Kelam Tengah	5.724

Sumber: Dinas Pertanian Kabupaten Kaur

Tabel 5.4.2 Populasi Unggas Menurut Jenis Unggas di Kecamatan Kelam Tengah, 2016

Jenis Unggas	Jumlah
(1)	(2)
Ayam Kampung	-
Ayam Petelur	-
Ayam Pedaging	1.211
Itik/Itik Manila	1.606
Kelam Tengah	3.106

5.5 PERIKANAN**Tabel 5.5.1 Jumlah Rumah Tangga Perikanan Tangkap Menurut Subsektor di Kecamatan Kelam Tengah, 2016**

Jenis	Rumah Tangga	Produksi (Ton)
(1)	(2)	(3)
Perikanan Laut	-	-
Perikanan Umum	-	-
Kelam Tengah	-	-

Sumber: Dinas Kelautan dan Perikanan Kab. Kaur

<http://kaurkab.bps.go.id>

Tabel 5.5.2 Jumlah Perahu/Kapal Menurut Jenis Kapal di Kabupaten Kaur, 2016

Jenis Unggas	Jumlah
(1)	(2)
Perahu Tanpa Motor	-
Perahu Motor Tempel	-
Kapal Motor	-
Kelam Tengah	-

Sumber: Dinas Kelautan dan Perikanan Kab. Kaur

Tabel 5.5.3 Jumlah Rumah Tangga Perikanan Budidaya diKecamatan Kelam Tengahmenurut Jenis Budidaya, 2016

Jenis Budidaya	Jumlah	Produksi (Ton)
(1)	(2)	(3)
Tambak	-	-
Kolam	219	250,84
Keramba	-	-
Jaring Apung	-	-
sawah	-	-
Kelam Tengah	219	250,84

Sumber: Dinas Kelautan dan Perikanan Kab. Kaur

6 Energi

<http://kaurkab.bps.go.id>

6. ENERGI

Permintaan listrik di Indonesia sebagai negara berkembang, tumbuh cepat. Pemakaian listrik meningkat per tahun karena cukup besarnya peningkatan pemakaian listrik di sektor rumah tangga. Peningkatan ini diperkirakan akan terus berlanjut di masa depan.

Jumlah pelanggan listrik PLN pada tahun 2016 tidak tersedia.

<http://kaurkab.bps.go.id>

Tabel 6.1 Jumlah Pelanggan Listrik di Kecamatan Kelam Tengah, 2011–2016

Tahun	Jumlah
(1)	(2)
2012	1.014
2013	1.322
2014	1.428
2015	1.524
2016	-

7 PERDAGANGAN

<http://kaurkab.ms.go.id>

7. PERDAGANGAN

Sektor perdagangan memegang peranan penting dalam mendukung perekonomian penduduk. Kemajuan pembangunan sektor perdagangan diharapkan dapat memberikan kontribusi yang berarti bagi kemajuan pembangunan pertumbuhan ekonomi.

Pada tahun 2016, di Kecamatan Kelayung Tengah hanya memiliki satu pasar tradisional yang terletak di Desa Rigangan III.

<http://kaurkab.bps.go.id>

Tabel 7.1 Jumlah Pasar Menurut Desa/Kelurahan di Kecamatan Kelayung Tengah, 2015-2016

Desa/Kelurahan		2015	2016
(1)		(2)	(3)
1	Pagar Dewa	-	-
2	Talang Tais	-	-
3	Penantian	-	-
4	Siring Agung	-	-
5	Darat Sawah	-	-
6	Sukarami I	-	-
7	Rigangan I	-	-
8	Rigangan II	-	-
9	Rigangan III	1	-
10	Tanjung Ganti I	-	-
11	Tanjung Ganti II	-	-
12	Talang Marap	-	-
13	Suka Rami II	-	-
Kelayung Tengah		1	-

Sumber: Kantor Camat Kelayung Tengah

8 Hotel dan Pariwisata

<http://kaurkab.bps.go.id>

8. HOTEL DAN PARIWISATA

Di Kecamatan Kelam Tengah Tidak terdapat Hotel Maupun tempat Pariwisata.

<http://kaurkab.bps.go.id>

Tabel 8.1 Jumlah Restoran/Rumah Makan Menurut Desa/Kelurahan di Kecamatan Kelam Tengah, 2016

Desa/Kelurahan		2014	2015
(1)	(2)	(3)	(3)
1	Parda Suka	-	-
1	Pagar Dewa	-	-
2	Talang Tais	-	-
3	Penantian	-	-
4	Siring Agung	-	-
5	Darat Sawah	-	-
6	Sukarami I	-	-
7	Rigangan I	-	-
8	Rigangan II	-	-
9	Rigangan III	-	-
10	Tanjung Ganti I	-	-
11	Tanjung Ganti II	-	-
12	Talang Marap	-	-
13	Suka Rami II	-	-
Kelam Tengah		-	-

Sumber: Kantor Camat Kelam Tengah

DATA

MENCERDASKAN BANGSA

<http://kaurkab.bps.go.id>



**BADAN PUSAT STATISTIK
KABUPATEN KAUR**

Jl. Peltu M. Ilyas T. Panji Alam Padang Kempas Bintuhan
Telp. (0739) 6180009-10, Fax. (0736) 6180002
Homepage: //kaurkab.bps.go.id Email: bps1704@bps.go.id