

Kecamatan SINGGAHAN DALAM ANGKA 2016



Kecamatan SINGGAHAN DALAM ANGKA 2016



Katalog Dalam Terbitan

Kecamatan Singgahan Dalam Angka 2016

Nomor Publikasi : 35230.1613

Katalog BPS : 1102001.3523050

Ukuran Buku : 21 cm x 15 cm

Jumlah Halaman : ix + 72 Halaman

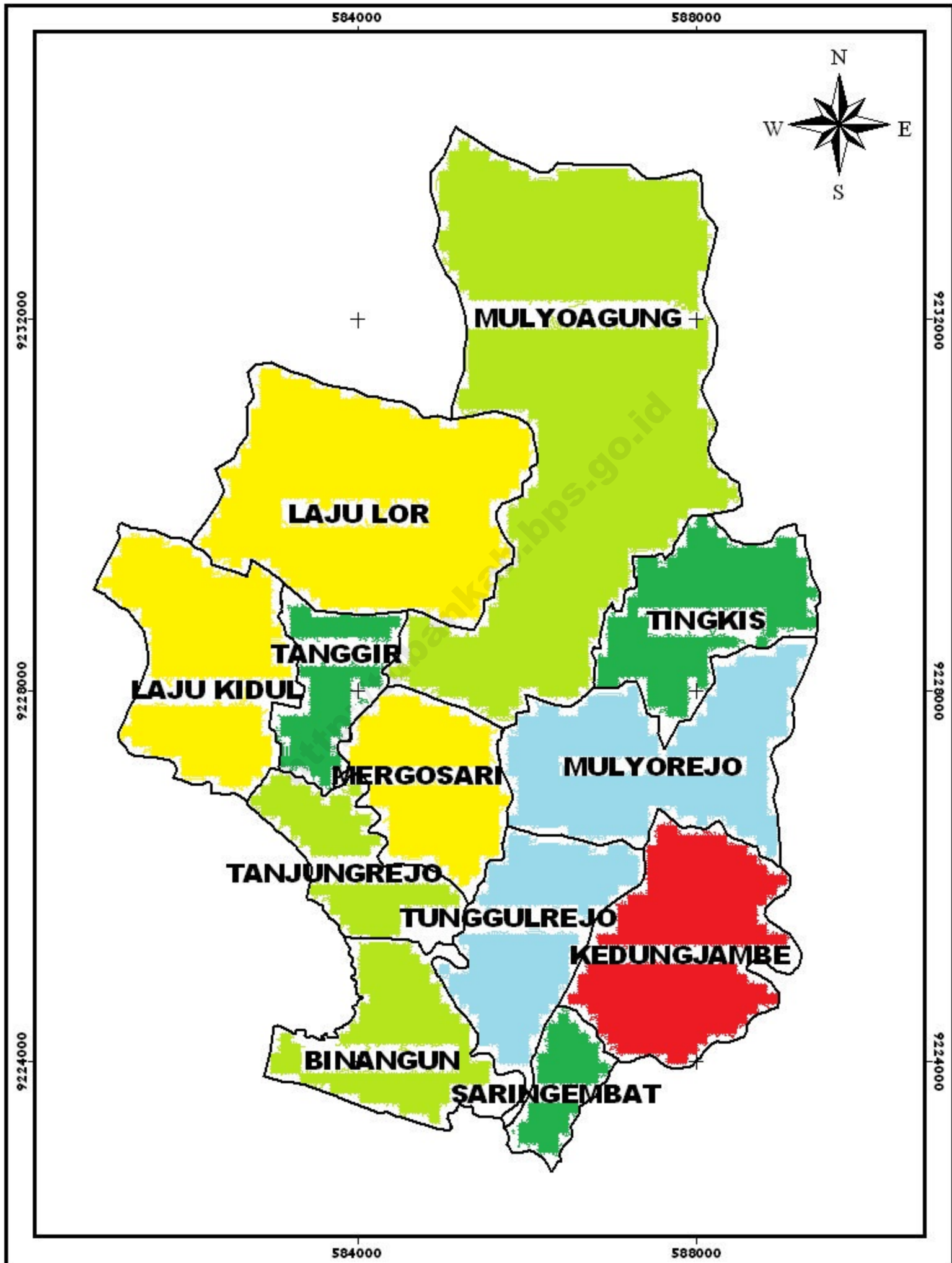
Penyunting : Koordinator Statistik Kecamatan Singgahan

Perancang Sampul : Koordinator Statistik Kecamatan Singgahan

Diterbitkan Oleh : BPS Kabupaten Tuban

Dilarang mengumumkan, mendistribusikan, mengkomunikasikan, dan/atau mengadakan sebagian atau seluruh isi buku ini untuk tujuan komersial tanpa izin tertulis dari Badan Pusat Statistik

KECAMATAN SINGGAHAN, KABUPATEN TUBAN



KATA PENGANTAR

Assalamu'alaikum Wr. Wb.

Dengan rahmat Tuhan Yang Maha Esa buku **Kecamatan Singgahan Dalam Angka Tahun 2016** dapat diterbitkan.

Adapun data yang tercantum, kami sajikan dalam bentuk tabel-tabel yang bersumber dari Dinas Instansi dan Pemerintahan Desa/ Kelurahan serta pihak lain dalam Wilayah Kecamatan Singgahan.

Penyusunan buku masih terdapat banyak kekurangannya oleh sebab itu kami mohon kritik, saran dan masukan informasi data guna penyempurnaan penerbitan berikutnya.

Kepada Bapak Camat kami sampaikan banyak terima kasih atas bimbingan dan petunjuk yang diberikan kepada kami dan juga kepada Dinas/ Instansi dan Kepala Desa serta pihak lain di Wilayah Kecamatan Singgahan kami ucapkan terima kasih yang sebesar-besarnya.

Akhir kata semoga buku ini dapat berguna dan bermanfaat bagi para pemakainya.

Wassalamu'alaikum Wr. Wb.

Singgahan, September 2016

**Koordinator Statistik
Kecamatan Singgahan**

ENDRA SUPRIANTOMO
NIP: 19820906 200701 1 002

DAFTAR ISI

Kecamatan Singgahan Dalam Angka Tahun 2016.....	i
Peta Wilayah Kecamatan Singgahan.....	ii
Kata Pengantar.....	iii
Daftar Tabel.....	iv
Daftar Isi.....	v
Bab 1 : Letak Geografis.....	1
Bab II : Pemerintahan.....	7
Bab III : Penduduk dan Tenaga Kerja.....	17
Penduduk.....	19
Tenaga Kerja.....	26
Bab IV : Sosial.....	30
Pendidikan.....	31
Kesehatan dan Keluarga Berencana.....	37
Agama.....	48
Sosial lainnya.....	52
Bab V : Pertanian dan Peternakan.....	56
Tanaman Bahan Pangan.....	57
Peternakan.....	60
Bab VI : Industri.....	62
Industri dan Kerajinan Rakyat.....	63
Bab VII : Perhubungan.....	66
Perhubungan Darat.....	67
Bab VIII : Keuangan.....	71
Penerimaan PBB.....	72

DAFTAR TABEL

I. LETAK GEOGRAFIS	
I.1	Letak Geografis Kecamatan Singgahan3
I.2	Luas Wilayah Desa, Presentase Terhadap Luas Kecamatan dan Jarak ke Ibukota Kecamatan Tahun 2015..... 4
I.3	Luas Wilayah Desa Menurut Penggunaan Tanah (Ha) Di Kecamatan Singgahan Tahun 2015..... 5
II. PEMERINTAHAN	
II.1	Jumlah Dusun, RT dan RW Dalam Wilayah Kecamatan Singgahan Tahun 2015..... 9
II.2	Klasifikasi Desa Menurut Jenisnya Dalam Wilayah Kecamatan Singgahan Tahun 2015..... 10
II.3	Banyaknya Perangkat Desa Dalam Wilayah Kecamatan Singgahan Tahun 2015..... 11
II.4	Jumlah Kader Pembantu Desa Menurut Jenis Kegiatan Di Wilayah Kecamatan Singgahan Tahun 2015..... 13
II.5	Kepala Desa Menurut Jenis Kelamin, Umur dan Pendidikan Dalam Wilayah Kecamatan Singgahan Tahun 2015..... 14
II.6	Jumlah Anggota Hansip Menurut Pelatihan dan Jenis Kelamin Di Kecamatan Singgahan Tahun 2015..... 15
II.7	Jumlah Pos Kamling Menurut Type Bangunan Di Kecamatan Singgahan Tahun 2015..... 16
III. PENDUDUK DAN TENAGA KERJA	
III.1	Jumlah KK dan Penduduk Menurut Jenis Kelamin Di Kecamatan Singgahan Tahun 2015.....19
III.2	Jumlah Penduduk Menurut Kewarganegaraan dan Jenis Kelamin Di Kecamatan Singgahan Tahun 2015.....20
III.3	Jumlah Penduduk Menurut Kewarganegaraan dan Jenis Kelamin Di Kecamatan Singgahan Tahun 2015.....21
III.4	Jumlah Penduduk, Luas Wilayah dan Kepadatan Penduduk Di Kecamatan Singgahan Tahun 2015.....22
III.5	Sex Ratio Penduduk Tiap Desa Di Wilayah Kecamatan Singgahan Tahun 2015.....23

III.6	Banyaknya Kelahiran dan Kematian Penduduk Tiap Desa Tahun 2015.....	24
III.7	Jumlah Pegawai Negeri Sipil Menurut Jenis Kelamin Di Kecamatan Singgahan Tahun 2015.....	25
III.8	Jumlah Pegawai Negeri Sipil Menurut Pendidikan Di Kecamatan Singgahan Tahun 2015.....	26
III.9	Jumlah Pegawai Negeri Sipil Menurut Golongan Di Kecamatan Singgahan Tahun 2015.....	27
III.10	Jumlah Penduduk Angkatan Kerja (10 tahun ke atas) Menurut Jenis Usaha Tahun 2015.....	28

IV. SOSIAL

IV.1	Banyaknya Gedung Sekolah Menurut Jenisnya Di Kecamatan Singgahan Tahun 2015.....	31
IV.2	Banyaknya Ruang Gedung Sekolah Menurut Jenisnya Di Kecamatan Singgahan Tahun 2015.....	32
IV.3	Banyaknya Sekolah Menurut Jenisnya Di Kecamatan Singgahan Tahun 2015.....	33
IV.4	Banyaknya Murid Menurut Jenis Sekolah Di Kecamatan Singgahan Tahun 2015.....	34
IV.5	Banyaknya Guru Menurut Jenis Sekolah Di Kecamatan Singgahan Tahun 2015.....	35
IV.6	Rasio Guru dan Murid SD Negeri Tiap Desa Di Wilayah Kecamatan Singgahan Tahun 2015.....	36
IV.7	Jumlah Sarana Kesehatan Menurut Jenisnya Di Wilayah Kecamatan Singgahan Tahun 2015.....	37
IV.8	Jumlah Tenaga Kesehatan Menurut Jenisnya Di Wilayah Kecamatan Singgahan Tahun 2015.....	38
IV.9	Jumlah Penderita Penyakit Menurut Jenisnya Di Kecamatan Singgahan Tahun 2015.....	39
IV.10	Jumlah Bayi yang Diimunisasi Di Kecamatan Singgahan Tahun 2015.....	40
IV.11	Jumlah Dukun Bayi Tiap Desa Di Kecamatan Singgahan Tahun 2015.....	42
IV.12	Jumlah Akseptor KB Menurut Jenis Metode Kontrasepsi Di Kecamatan Singgahan Tahun 2015....	43
IV.13	Jumlah Pencapaian Akseptor KB Lestari Di Kecamatan Singgahan Tahun 2015.....	45
IV.14	Jumlah Pokbang dan Posyandu Di Kecamatan Singgahan Tahun 2015.....	46
IV.15	Jumlah PUS dan PUS yang Hamil Di Kecamatan Singgahan Tahun 2015.....	47

IV.16	Jumlah Tempat Peribadatan Di Kecamatan Singgahan Tahun 2015.....	48
IV.17	Jumlah Pemeluk Agama Di Kecamatan Singgahan Tahun 2015.....	49
IV.18	Jumlah Nikah Menurut Tempat Pelaksanaanya Di Kecamatan Singgahan Tahun 2015.....	50
IV.19	Jumlah Nikah, Talak, Cerai dan Rujuk Di Kecamatan Singgahan Tahun 2015.....	51
IV.20	Jumlah Rumah Tangga Menurut Sumber Penerangan Di Wilayah Kecamatan Singgahan Tahun 2015.....	52
IV.21	Jumlah Bengkel Menurut Jenisnya Di Wilayah Kecamatan Singgahan Tahun 2015.....	53
IV.22	Jumlah Penderita Cacat Menurut Jenisnya Di Kecamatan Singgahan Tahun 2015.....	54
IV.23	Jumlah Alat Komunikasi Menurut Jenisnya Di Kecamatan Singgahan Tahun 2015.....	55
V.	PERTANIAN	
V.1	Luas Panen dan Produksi Padi Sawah Di Kecamatan Singgahan Tahun 2015.....	57
V.2	Luas Panen dan Produksi Jagung Di Wilayah Kecamatan Singgahan Tahun 2015.....	58
V.3	Luas Panen Produksi Kedelai Di Wilayah Kecamatan Singgahan Tahun 2015.....	59
V.4	Populasi Ternak Besar Menurut Jenisnya Di Wilayah Kecamatan Singgahan Tahun 2015.....	60
V.5	Populasi Ternak Kecil Menurut Jenisnya di Wilayah Kecamatan Singgahan Tahun 2015.....	61
VI.	INDUSTRI	
VI.1	Jumlah Perusahaan Industri dan Tenaga Kerja Di Wilayah Kecamatan Singgahan Tahun 2015.....	63
VI.2	Jumlah Restoran/Depot/Warung & Pasar/Toko Di Wilayah Kecamatan Singgahan Tahun 2015.....	65
VII.	PERHUBUNGAN	
VII.1	Panjang Jalan Menurut Jenisnya Tiap Desa Di Wilayah Kecamatan Singgahan Tahun 2015.....	67
VII.2	Jumlah Kendaraan Tak Bermotor Menurut Jenisnya Di Wilayah Kecamatan Singgahan Tahun 2015.....	68

VII.3 Jumlah Kendaraan Bermotor Menurut Jenisnya Di Wilayah Kecamatan Singgahan Tahun 2015..... 69

VIII. KEUANGAN

VIII.1 Baku dan Realisasi PBB Tiap Desa Di Wilayah Kecamatan Singgahan Tahun 2015.....72

<http://tubankab.bps.go.id>

The background of the page is a close-up photograph of green grass blades, slightly out of focus, creating a soft, natural texture. A diagonal watermark is visible across the center of the image.

GEOGRAFI

<http://tubankab.go.id>

Grafik I.1
Luas Wilayah Kecamatan Singgahan
Dirinci Menurut Desa Tahun 2014



Tabel I.1

**Letak Geografis
Kecamatan Singgahan**

No.	Sisi Perbatasan	Wilayah Perbatasan
<i>(1)</i>	<i>(2)</i>	<i>(3)</i>
1	Batas Utara	Kec. Kerek Dan Kec. Montong
2	Batas Timur	Kec. Montong Dan Kec. Parengan
3	Batas Selatan	Kec. Parengan Dan Kec. Senori
4	Batas Barat	Kec. Bangilan

Sumber : Kantor Kecamatan Singgahan

Tabel I. 2

**Luas Wilayah Desa , Presentase Terhadap Luas Kecamatan
dan Jarak Ke Ibukota Kecamatan
Tahun 2015**

No	Desa	Luas Wilayah (Km ²)	Persentase Terhadap Luas Kecamatan (%)	Jarak Ke Ibukota Kecamatan (Km)
(1)	(2)	(3)	(4)	(5)
1	Binangun	5,3	6,70	6,00
2	Saringambat	1,79	2,29	6,00
3	Kedung jambe	7,91	10,01	5,00
4	Tunggulrejo	4,25	5,38	5,00
5	Tanjung Rejo	4,46	5,64	5,00
6	Lajo Kidul	4,89	6,19	5,00
7	Tanggir	3,08	3,90	6,00
8	Mergosari	4,05	5,12	4,00
9	Mulyo Rejo	7,58	9,59	3,60
10	Tingkis	5,43	6,87	2,00
11	Mulyo Agung	21,67	27,41	0,00
12	Lajo Lor	8,64	10,93	5,00
Jumlah 2015		79,05	100,00	
Jumlah 2014		79,05	100,00	
Jumlah 2013		79,05	100,00	
Jumlah 2012		79,00	100,00	

Sumber : Kantor Kecamatan Singgahan

Tabel I. 3

**Luas Wilayah Desa Menurut Penggunaan Tanah (Ha)
Di Kecamatan Singgahan Tahun 2015**

No	Desa	Sawah	Ladang
(1)	(2)	(3)	(4)
1	Binangun	219,77	11,32
2	Saringambat	84,00	95,42
3	Kedung jambe	153,00	628,00
4	Tunggulrejo	302,00	121,92
5	Tanjung Rejo	352,00	94,16
6	Lajo Kidul	364,50	123,75
7	Tanggir	242,00	65,82
8	Mergosari	288,00	404,63
9	Mulyo Rejo	158,00	599,50
10	Tingkis	143,00	399,77
11	Mulyo Agung	299,00	1.868,15
12	Lajo Lor	333,00	530,26
Jumlah 2015		2.937,77	4.942.70
Jumlah 2014		2.937,77	4.942,70
Jumlah 2013		2.937,77	4.942.70
Jumlah 2012		2.937,77	4.942.70

Sumber : Kantor Kecamatan Singgahan

Lanjutan Tabel . 3

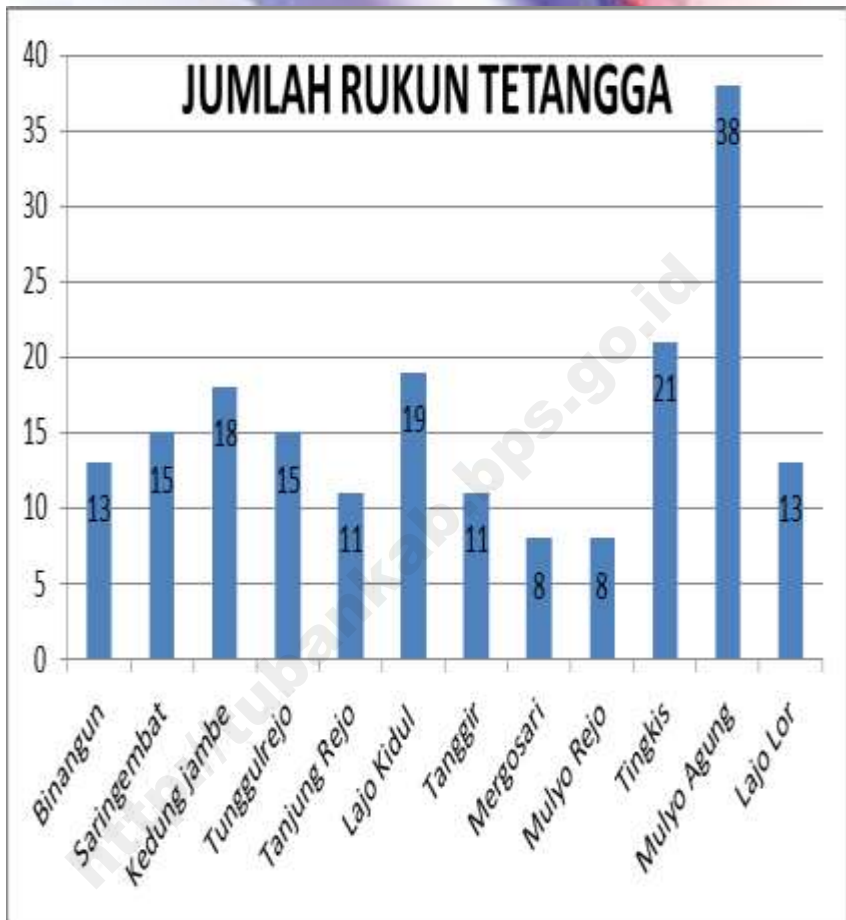
No	Desa	Hutan	Lainnya	Jumlah
(1)	(2)	(3)	(4)	(5)
1	Binangun	-	-	231.09
2	Saringembat	-	-	179.42
3	Kedung jambe	-	-	781.00
4	Tunggulrejo	-	-	423.92
5	Tanjung Rejo	-	-	446.16
6	Lajo Kidul	-	-	487.75
7	Tanggir	-	-	307.82
8	Mergosari	-	-	692.63
9	Mulyo Rejo	-	-	757.50
10	Tingkis	-	-	542.77
11	Mulyo Agung	-	-	2.167.15
12	Lajo Lor	-	-	863.26
Jumlah 2015		0	0	7.880,470
Jumlah 2014		0	0	7.880,470
Jumlah 2013		0	0	7.880,470
Jumlah 2012		0	0	7.880,470

Sumber : Kantor Kecamatan Singgahan

PEMERINTAHAN

<http://tubankab.bp.go.id>

Grafik II.1
Jumlah Rukun Tetangga (RT) Di Kecamatan Singgahan
Tahun 2015



Tabel II. 1

**Jumlah Dusun , RT, dan RW
Dalam Wilayah Kecamatan Singgahan
Tahun 2015**

No	Desa	Dusun	RT	RW
(1)	(2)	(3)	(4)	(5)
1	Binangun	3	13	4
2	Saringambat	3	15	5
3	Kedung jambe	4	18	3
4	Tunggulrejo	3	15	5
5	Tanjung Rejo	3	11	4
6	Lajo Kidul	2	19	5
7	Tanggir	1	11	4
8	Mergosari	4	8	4
9	Mulyo Rejo	2	8	3
10	Tingkis	3	21	7
11	Mulyo Agung	4	38	4
12	Lajo Lor	4	13	4
Jumlah 2015		36	190	52
Jumlah 2014		36	190	52
Jumlah 2013		34	190	59
Jumlah 2012		34	190	59

Sumber : Kantor Kecamatan Singgahan

Tabel II. 2

**Klasifikasi Desa Menurut Jenisnya
Dalam Wilayah Kecamatan Singgahan
Tahun 2015**

No	Desa	Klasifikasi Swasembada		
		Mantap I	Mantap II	Mantap III
(1)	(2)	(3)	(4)	(5)
1	Binangun	1	-	-
2	Saringembat	1	-	-
3	Kedung jambe	1	-	-
4	Tunggulrejo	1	-	-
5	Tanjung Rejo	1	-	-
6	Lajo Kidul	1	-	-
7	Tanggir	1	-	-
8	Mergosari	1	-	-
9	Mulyo Rejo	1	-	-
10	Tingkis	1	-	-
11	Mulyo Agung	1	-	-
12	Lajo Lor	1	-	-
Jumlah 2015		12	0	0
Jumlah 2014		12	0	0
Jumlah 2013		12	0	0
Jumlah 2012		12	0	0

Sumber : Kantor Kecamatan Singgahan

Tabel II. 3

**Banyaknya Perangkat Desa
Dalam Wilayah Kecamatan Singgahan
Tahun 2015**

No	Desa	Kades	Sekdes	Kepala Dusun	Kepala Urusan	
					Pem.	Kesr
(1)	(2)	(3)	(4)	(5)	(6)	(7)
1	Binangun	1	-	3	1	1
2	Saringambat	1	1	3	1	1
3	Kedung jambe	1	1	4	1	1
4	Tunggulrejo	-	1	3	1	1
5	Tanjung Rejo	1	1	3	1	1
6	Lajo Kidul	1	1	2	1	-
7	Tanggir	1	-	1	1	1
8	Mergosari	1	-	3	1	1
9	Mulyo Rejo	1	-	2	1	1
10	Tingkis	1	1	3	1	-
11	Mulyo Agung	1	-	4	1	1
12	Lajo Lor	1	-	4	1	1
Jumlah 2015		11	6	35	12	10
Jumlah 2014		11	6	35	12	10
Jumlah 2013		12	8	34	11	11
Jumlah 2012		12	8	34	11	11

Sumber : Kantor Kecamatan Singgahan

Lanjutan Tabel II. 3

No	Desa	Kepala Urusan			Pemb KD	Juml
		Umum	Keuang	Eknm Pemb		
(1)	(2)	(3)	(4)	(5)	(6)	(7)
1	Binangun	-	1	1	-	8
2	Saringambat	-	1	1	1	11
3	Kedung jambe	-	1	1	1	11
4	Tunggulrejo	1	1	1	1	10
5	Tanjung Rejo	1	1	1	-	8
6	Lajo Kidul	1	1	-	-	6
7	Tanggir	1	1	1	1	8
8	Mergosari	1	1	1	4	11
9	Mulyo Rejo	1	1	1	-	8
10	Tingkis	1	-	1	-	8
11	Mulyo Agung	-	1	1	1	10
12	Lajo Lor	1	1	1	1	11
Jumlah 2015		8	11	11	10	110
Jumlah 2014		8	11	11	10	110
Jumlah 2013		12	12	12	44	156
Jumlah 2012		12	12	12	44	156

Sumber : Kantor Kecamatan Singgahan

Tabel II. 4

**Jumlah Kader Pembantu Desa Menurut Jenis Kegiatan
Di Wilayah Kecamatan Singgahan
Tahun 2015**

No	Desa	PPN	PPKBD	Kader			
				Gizi Posy	Sub PPKBD	BKB	KPD
(1)	(2)	(3)	(4)	(5)	(6)	(7)	(8)
1	Binangun	1	1	2	4	1	-
2	Saringemat	1	1	1	5	1	-
3	Kedung jambe	1	1	1	6	1	-
4	Tunggulrejo	1	1	1	5	1	-
5	Tanjung Rejo	1	1	1	4	1	-
6	Lajo Kidul	1	1	1	4	1	-
7	Tanggir	1	1	1	5	1	-
8	Mergosari	1	1	2	4	1	-
9	Mulyo Rejo	1	1	1	4	1	-
10	Tingkis	1	1	1	1	1	-
11	Mulyo Agung	1	1	2	7	1	-
12	Lajo Lor	1	1	1	5	1	-
Jumlah 2015		12	12	15	54	12	0
Jumlah 2014		12	12	15	54	12	0
Jumlah 2013		12	12	15	54	12	0
Jumlah 2012		12	12	15	54	12	0

Sumber : Koordinator Statistik Kecamatan

Tabel II. 5

**Kepala Desa Menurut Jenis Kelamin, Umur
Dan Pendidikan Dalam Wilayah Kecamatan Singgahan
Tahun 2015**

No	Desa	Jenis Kelamin		Umur	Pendidikan			
		Lk	Pr		SD	SLTP	SLTA	S1
(1)	(2)	(3)	(4)	(5)	(6)	(7)	(8)	(9)
1	Binangun	1	-	34	-	-	1	-
2	Saringembat	1	-	36	-	-	-	1
3	Kedung jambe	1	-	39	-	1	-	-
4	Tunggulrejo	-	-	-	-	-	-	-
5	Tanjung Rejo	1	-	33	-	-	1	-
6	Lajo Kidul	1	-	42	-	-	1	-
7	Tanggir	1	1	40	-	-	-	1
8	Mergosari	1	-	52	-	-	-	1
9	Mulyo Rejo	1	-	42	-	-	-	1
10	Tingkis	1	-	44	-	-	1	-
11	Mulyo Agung	1	-	39	-	-	-	1
12	Lajo Lor	1	-	56	-	-	-	1
Jumlah 2015		11			-	1	4	6
Jumlah 2014		10	1				7	4
Jumlah 2013		10	2				9	3
Jumlah 2012		10	2				9	3

Sumber : Kantor Kecamatan Singgahan

Tabel II. 6

**Jumlah Anggota Hansip Menurut Pelatihan
dan Jenis Kelamin di Kecamatan Singgahan
Tahun 2015**

No.	Desa	Terlatih		Jumlah
		Lk.	Pr.	
(1)	(2)	(3)	(4)	(5)
1	Binangun	32	-	32
2	Saringambat	25	-	25
3	Kedung jambe	23	-	23
4	Tunggulrejo	27	-	27
5	Tanjung Rejo	30	-	30
6	Lajo Kidul	21	-	21
7	Tanggir	25	-	25
8	Mergosari	33	-	33
9	Mulyo Rejo	18	-	18
10	Tingkis	13	-	13
11	Mulyo Agung	30	-	30
12	Lajo Lor	27	-	27
Jumlah 2015		304	-	304
Jumlah 2014		304	-	304
Jumlah 2013		266	-	266
Jumlah 2012		632	-	632

Sumber : Kantor Kecamatan Singgahan

Tabel II. 7

**Jumlah Pos Kamling Menurut Tipe Bangunan
Di Kecamatan Singgahan Tahun 2015**

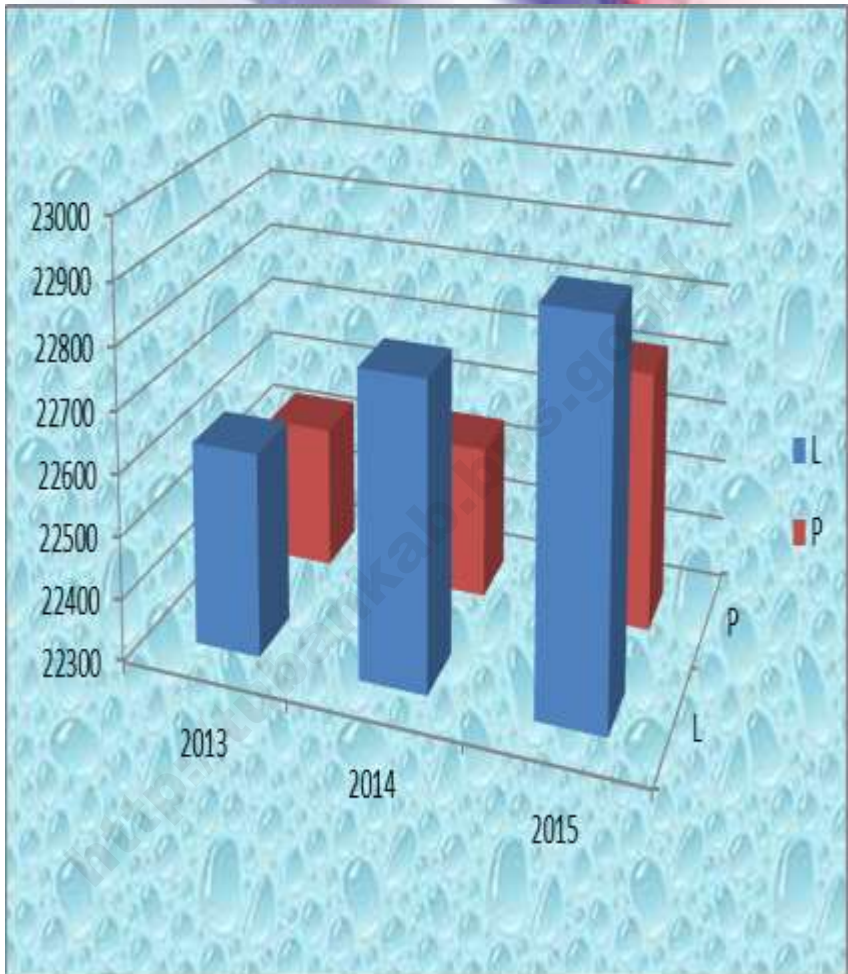
No	Desa	Tipe Bangunan			Jumlah
		A	B	C	
(1)	(2)	(3)	(4)	(5)	(6)
1	Binangun	4	3	-	7
2	Saringembat	3	13	-	16
3	Kedung jambe	3	14	-	17
4	Tunggulrejo	3	2	4	9
5	Tanjung Rejo	2	4	4	10
6	Lajo Kidul	3	3	-	6
7	Tanggir	2	1	4	7
8	Mergosari	1	7	-	8
9	Mulyo Rejo	2	1	5	8
10	Tingkis	7	-	-	7
11	Mulyo Agung	6	8	2	16
12	Lajo Lor	4	-	-	4
Jumlah 2015		40	56	19	115
Jumlah 2014		40	56	19	115
Jumlah 2013		40	56	19	115
Jumlah 2012		40	56	19	115

Sumber : Kantor Kecamatan Singgahan

PENDUDUK DAN TENAGA KERJA

<http://tubankab.bps.go.id>

Grafik III.1
Jumlah Penduduk Kecamatan Singgahan
Tahun 2013 - 2015



Tabel III. 1

**Jumlah Penduduk Menurut Jenis Kelamin
Di Kecamatan Singgahan
Tahun 2015**

No	Desa	KK	Jumlah Penduduk		Jumlah
			Laki-laki	Perempuan	
(1)	(2)	(3)	(4)	(5)	(6)
1	Binangun	958	1.545	1.583	3.128
2	Saringembat	1.525	2.436	2.429	4.865
3	Kedung jambe	1.203	1.981	1.863	3.844
4	Tunggulrejo	992	1.600	1.641	3.241
5	Tanjung Rejo	707	1.192	1.183	2.375
6	Lajo Kidul	1.666	2.798	2.780	5.578
7	Tanggir	610	1.041	1.085	2.126
8	Mergosari	677	1.168	1.126	2.294
9	Mulyo Rejo	754	1.244	1.201	2.445
10	Tingkis	974	1.561	1.510	3.071
11	Mulyo Agung	2.739	4.290	4.244	8.534
12	Lajo Lor	1.201	2.067	2.074	4.141
Jumlah 2014		14.006	22.923	22.719	45.642
Jumlah 2014		13.557	22788	22549	45337
Jumlah 2013		13.195	22626	22535	45161
Jumlah 2012		13.393	20.842	20969	41.811

Sumber : Rekam Rekap Data per 31 Des 2015
Dari Dinas Dukcapil Kabupaten Tuban

Tabel III. 2

**Jumlah Penduduk Menurut Kewarganegaraan
Dan Jenis Kelamin Di Kecamatan Singgahan
Tahun 2015**

No	Desa	WNI			WNA		
		LK	PR	Jml	LK	PR	Jml
(1)	(2)	(3)	(4)	(5)	(6)	(7)	(8)
1	Binangun	1.545	1.583	3.128	-	-	-
2	Saringembat	2.436	2.429	4.865	-	-	-
3	Kedung jambe	1.981	1.863	3.844	-	-	-
4	Tunggulrejo	1.600	1.641	3.241	-	-	-
5	Tanjung Rejo	1.192	1.183	2.375	-	-	-
6	Lajo Kidul	2.798	2.780	5.578	-	-	-
7	Tanggir	1.041	1.085	2.126	-	-	-
8	Mergosari	1.168	1.126	2.294	-	-	-
9	Mulyo Rejo	1.244	1.201	2.445	-	-	-
10	Tingkis	1.561	1.510	3.071	-	-	-
11	Mulyo Agung	4.290	4.244	8.534	-	-	-
12	Lajo Lor	2.067	2.074	4.141	-	-	-
Jumlah 2014		22.923	22.719	45.642	-	-	-
Jumlah 2014		22.788	22.549	45.337			
Jumlah 2013		22.626	22.535	45.161			
Jumlah 2012		20.842	20.969	41.811			

*Sumber : Rekam Rekap Data per 31 Des 2015
Dari Dinas Dukcapil Kabupaten Tuban*

Tabel III. 3

**Jumlah Penduduk Menurut Kewarganegaraan
dan Jenis Kelamin di Kecamatan Singgahan
Tahun 2015**

No	Desa	WNI Keturunan						Jumlah
		Cina		Arab		Lainnya		
		L	P	L	P	L	P	
(1)	(2)	(3)	(4)	(5)	(6)	(7)	(8)	(9)
1	Binangun	-	-	-	-	-	-	-
2	Saringambat	-	-	-	-	-	-	-
3	Kedung jambe	2	2	-	-	-	-	4
4	Tunggulrejo	23	22	-	-	-	-	45
5	Tanjung Rejo	-	-	-	-	-	-	-
6	Lajo Kidul	-	-	-	-	-	-	-
7	Tanggir	-	-	-	-	-	-	-
8	Mergosari	-	-	-	-	-	-	-
9	Mulyo Rejo	-	-	-	-	-	-	-
10	Tingkis	1	-	-	-	-	-	1
11	Mulyo Agung	3	3	-	-	-	-	6
12	Lajo Lor	-	-	-	-	-	-	-
Jumlah 2015		29	27	-	-	-	-	56
Jumlah 2014		29	27	-	-	-	-	56
Jumlah 2013		30	27	-	-	-	-	57
Jumlah 2012		30	27	-	-	-	-	57

Sumber : Kantor Kecamatan Singgahan

Tabel III. 4

**Jumlah Penduduk, Luas Wilayah Dan Kepadatan
Penduduk Di Kecamatan Singgahan
Tahun 2015**

No.	Desa	Jumlah Penduduk	Luas (Km²)	Kepadatan
<i>(1)</i>	<i>(2)</i>	<i>(3)</i>	<i>(4)</i>	<i>(5)</i>
1	Binangun	3.128	5,3	590
2	Saringembat	4.865	1,79	2.718
3	Kedung jambe	3.844	7,91	486
4	Tunggulrejo	3.241	4,25	762
5	Tanjung Rejo	2.375	4,46	532
6	Lajo Kidul	5.578	4,89	1.141
7	Tanggir	2.126	3,08	690
8	Mergosari	2.294	4,05	566
9	Mulyo Rejo	2.445	7,58	322
10	Tingkis	3.071	5,43	565
11	Mulyo Agung	8.534	21,67	394
12	Lajo Lor 4141		8,64	479
Jumlah 2015		45.642	79,05	770
Jumlah 2014		45.337	79,05	765
Jumlah 2013		45.161	79,05	529
Jumlah 2012		41.811	79,05	529

*Sumber : Rekam Rekap Data per 31 Des 2015
Dari Dinas Dukcapil Kabupaten Tuban*

Tabel III. 5

**Sex Ratio Penduduk Tiap Desa
Di Kecamatan Singgahan
Tahun 2015**

No	Desa	Penduduk		Sex Ratio
		LK	PR	
(1)	(2)	(3)	(4)	(5)
1	Binangun	1545	1583	102
2	Saringembat	2436	2429	99
3	Kedung jambe	1981	1863	94
4	Tunggulrejo	1600	1641	102
5	Tanjung Rejo	1192	1183	99
6	Lajo Kidul	2798	2780	99
7	Tanggir	1041	1085	104
8	Mergosari	1168	1126	96
9	Mulyo Rejo	1244	1201	96
10	Tingkis	1561	1510	96
11	Mulyo Agung	4290	4244	98
12	Lajo Lor	2067	2074	100
Jumlah 2014		22.923	22.719	99
Jumlah 2014		22.788	22.540	98
Jumlah 2013		22.626	22.535	99
Jumlah 2012		20.842	20.969	99

*Sumber : Rekam Rekap Data per 31 Des 2015
Dari Dinas Dukcapil Kabupaten Tuban*

Tabel III. 6

**Banyaknya Kelahiran Dan Kematian Penduduk
Penduduk Tiap Desa Tahun 2015**

No	Desa	Kelahiran			Kematian		
		L	P	Jumlah	L	P	Jumlah
(1)	(2)	(3)	(4)	(5)	(6)	(7)	(8)
1	Binangun	4	6	10	3	7	10
2	Saringembat	28	25	53	8	6	14
3	Kedung jambe	17	24	41	21	15	36
4	Tunggulrejo	19	19	38	3	10	13
5	Tanjung Rejo	5	7	12	18	25	43
6	Lajo Kidul	32	14	36	20	17	37
7	Tanggir	6	7	13	6	8	14
8	Mergosari	20	13	33	6	4	10
9	Mulyo Rejo	14	12	26	8	5	13
10	Tingkis	10	5	15	12	5	17
11	Mulyo Agung	17	15	32	19	21	40
12	Lajo Lor	21	8	29	12	8	20
Jumlah 2015		193	155	338	136	131	267
Jumlah 2014		193	155	338	136	131	267
Jumlah 2013		171	205	376	32	25	57
Jumlah 2012		164	209	373	40	35	75

Sumber : Kantor Kecamatan Singgahan (P0DES 2013)

Tabel III. 7

**Jumlah PNS Menurut Jenis Kelamin
Di Kecamatan Singgahan Tahun 2015**

No	Lembaga/Instansi	Jenis Kelamin		Jumlah
		Laki-laki	Perempuan	
(1)	(2)	(3)	(4)	(5)
1	KECAMATAN	11	2	13
2	UPTD DIKNAS	14	-	14
3	KUA/PPAI	2	3	5
4	UPTB BPKP	4	-	4
5	KSK (BPS)	1	-	1
6	PUSKESMAS	5	23	28
7	POS	3	-	3
8	PLKB	2	-	2
9	UPTD PERTANIAN	1	-	1
10	KORAMIL	10	-	10
11	POLSEK	13	-	13
12	TPK NGOGRO	8	-	8
13	RS.KUSTA NGANGET	5	-	5
Jumlah 2015		79	28	107
Jumlah 2014		80	25	105
Jumlah 2013		88	26	114
Jumlah 2012		98	26	124

Sumber : Dinas Instansi

Tabel III. 8

**Jumlah Pegawai Negeri Sipil Menurut Pendidikan
Di Kecamatan Singgahan Tahun 2015**

No	Lembaga/Instansi	Pendidikan				Jumlah
		S1	SLTA	SLTP	SD	
(1)	(2)	(3)	(4)	(5)	(6)	(7)
1	KECAMATAN	6	7	-	-	13
2	UPTD DIKNAS	8	6	-	-	14
3	KUA/PPAI	5	-	-	-	5
4	UPTB BPKP	2	2	-	-	4
5	KSK	-	1	-	-	1
6	PUSKESMAS	19	7	2	-	28
7	KANTOR POS	2	1	-	-	3
8	PLKB	2	-	-	-	2
9	UPTD PERTANIAN	1	-	-	-	1
10	KORAMIL	-	8	2	-	10
11	POLSEK	2	11	-	-	13
12	TPK NGOGRO	2	6	-	-	8
13	RS.KUSTA NGANGET	3	2	-	-	5
Jumlah 2015		52	51	4	-	107
Jumlah 2014		50	50	5	-	105
Jumlah 2013		50	70	4	-	114
Jumlah 2012		50	70	4	-	124

Sumber : Dinas Instansi

Tabel III. 9

**Jumlah Pegawai Negeri Sipil Menurut Golongan
Di Kecamatan Singgahan Tahun 2015**

No	Lembaga/Instansi	Golongan				Jumlah
		IV	III	II	I	
(1)	(2)	(3)	(4)	(5)	(6)	(7)
1	KECAMATAN	3	5	5	-	13
2	UPTD DIKNAS	3	5	6	-	14
3	KUA/PPAI	1	4	-	-	5
4	UPTB BPKP	1	3	-	-	4
5	KSK	-	-	1	-	1
6	PUSKESMAS	2	13	13	-	28
7	POS	-	2	1	-	3
8	PLKB	1	1	-	-	2
9	UPTD PERTANIAN	-	1	-	-	1
10	KORAMIL	-	8	2	-	10
11	POLSEK	-	4	7	2	13
12	TPK NGOGRO	-	-	5	3	8
13	RS.KUSTA NGANGET	1	3	1	-	5
Jumlah 2015		12	49	41	5	107
Jumlah 2014		11	47	41	6	103
Jumlah 2013		6	54	59	5	123
Jumlah 2012		6	54	59	5	124

Sumber : Dinas Instansi

Tabel III. 10**Jumlah Penduduk Angkatan Kerja (10 Tahun ke atas)
Menurut Jenis Usaha Di Kecamatan Singgahan Tahun 2015**

No	Desa	Kary. Pem/TNI	Tani	Pedagang	Industri Keraji nan
(1)	(2)	(3)	(4)	(5)	(6)
1	Binangun	50	311	36	-
2	Saringembat	37	1.500	417	125
3	Kedung jambe	54	276	39	2
4	Tunggulrejo	51	152	69	94
5	Tanjung Rejo	37	135	35	-
6	Lajo Kidul	32	342	82	-
7	Tanggir	37	364	39	-
8	Mergosari	39	396	45	-
9	Mulyo Rejo	41	572	63	-
10	Tingkis	51	612	48	-
11	Mulyo Agung	367	897	386	-
12	Lajo Lor	42	492	42	3
Jumlah 2015		838	6049	1301	224
Jumlah 2014		838	6049	1301	224
Jumlah 2013		838	6049	1301	224
Jumlah 2012		838	6049	1301	224

Sumber : KECAMATAN DALAM ANGKA 2015

Lanjutan Tabel III. 10

No	Desa	Jasa Pertukaran	Angkutan	Buruh Tani	Lainnya
(1)	(2)	(7)	(8)	(9)	(10)
1	Binangun	19	4	1.700	36
2	Saringambat	110	44	1.251	12
3	Kedung jambe	9	4	1.021	6
4	Tunggulrejo	16	18	1.000	38
5	Tanjung Rejo	11	4	710	11
6	Lajo Kidul	4	11	1.180	29
7	Tanggir	2	5	615	30
8	Mergosari	1	12	500	23
9	Mulyo Rejo	1	1	750	17
10	Tingkis	3	16	782	13
11	Mulyo Agung	5	12	2.156	420
12	Lajo Lor	1	3	847	31
Jumlah 2015		182	134	12.512	666
Jumlah 2014		182	134	12.512	666
Jumlah 2013		182	134	12512	666
Jumlah 2012		182	134	12512	666

Sumber : KECAMATAN DALAM ANGKA 2015

SOSIAL

<http://tubankabupaten.go.id>

Tabel VI. 1

**Banyaknya Gedung Sekolah Menurut Jenisnya
Di Kecamatan Singgahan Tahun 2015**

No	Desa	SD		SLTP		SLTA/SMK	
		Negeri	Swasta	Negeri	Swasta	Negeri	Swasta
(1)	(2)	(3)	(4)	(5)	(6)	(7)	(8)
1	Binangun	7	-	-	1	-	1
2	Saringembat	8	-	-	-	-	-
3	Kedung jambe	4	1	-	1	-	1
4	Tunggulrejo	3	-	-	-	-	-
5	Tanjung Rejo	3	-	-	1	-	-
6	Lajo Kidul	5	-	-	1	-	1
7	Tanggir	2	-	-	1	-	1
8	Mergosari	3	-	-	-	-	-
9	Mulyo Rejo	3	-	1	-	-	-
10	Tingkis	4	-	-	-	-	-
11	Mulyo Agung	9	-	1	-	2	-
12	Lajo Lor	2	-	1	1	-	-
Jumlah 2015		53	1	3	6	2	4
Jumlah 2014		53	1	3	6	1	4
Jumlah 2013		49	1	2	8	1	6
Jumlah 2012		49	1	2	8	1	6

Sumber : Dinas Instansi

Tabel IV. 2

**Banyaknya Ruang Gedung Sekolah Menurut Jenisnya
Di Kecamatan Singgahan Tahun 2015**

No	Desa	SD		SLTP		SLTA/SMK	
		Negeri	Swasta	Negeri	Swasta	Negeri	Swasta
(1)	(2)	(3)	(4)	(5)	(6)	(7)	(8)
1	Binangun	21	7	-	12	-	9
2	Saringembat	21	-	-	-	-	-
3	Kedung jambe	14	7	-	12	-	15
4	Tunggulrejo	7	6	-	-	-	-
5	Tanjung Rejo	14	7	-	5	-	-
6	Lajo Kidul	14	-	-	14	-	11
7	Tanggir	7	-	-	9	-	14
8	Mergosari	7	-	-	-	-	-
9	Mulyo Rejo	7	-	19	-	-	-
10	Tingkis	7	-	-	-	-	-
11	Mulyo Agung	21	7	22	8	54	-
12	Lajo Lor	7	14	11	-	-	11
Jumlah 2015		147	48	52	60	54	50
Jumlah 2014		159	3	52	60	15	31
Jumlah 2013		115	6	41	84	15	95
Jumlah 2012		155	6	41	84	15	95

Sumber : Diknas

Tabel IV. 3

**Banyaknya Sekolah Menurut Jenisnya
Di Kecamatan Singgahan Tahun 2015**

No	Desa	SD		SLTP		SLTA/SMK	
		Negeri	Swasta	Negeri	Swasta	Negeri	Swasta
(1)	(2)	(3)	(4)	(5)	(6)	(7)	(8)
1	Binangun	3	1	-	1	-	1
2	Saringambat	3	-	-	-	-	-
3	Kedung jambe	2	1	-	1	-	2
4	Tunggulrejo	1	-	-	-	-	-
5	Tanjung Rejo	2	1	-	1	-	-
6	Lajo Kidul	2	1	-	1	-	1
7	Tanggir	1	-	-	1	-	2
8	Mergosari	1	-	-	-	-	-
9	Mulyo Rejo	1	-	1	-	-	-
10	Tingkis	1	-	-	-	-	-
11	Mulyo Agung	3	1	1	1	2	-
12	Lajo Lor	1	3	1	-	-	1
Jumlah 2015		21	8	3	6	2	7
Jumlah 2014		21	1	3	6	1	4
Jumlah 2013		21	1	3	2	2	6
Jumlah 2012		21	1	3	2	2	6

Sumber : Kantor Diknas

Tabel IV. 4

**Banyaknya Murid Menurut Jenis Sekolah
Di Kecamatan Singgahan Tahun 2015**

No	Desa	SD		SLTP		SLTA/SMK	
		Negeri	Swasta	Negeri	Swasta	Negeri	Swasta
(1)	(2)	(3)	(4)	(5)	(6)	(7)	(8)
							189
1	Binangun	211	80	-	260	-	-
2	Saringambat	321	-	-	-	-	220
3	Kedung jambe	120	158	-	205	-	-
4	Tunggulrejo	48	-	-	-	-	-
5	Tanjung Rejo	78	139	-	75	-	240
6	Lajo Kidul	348	200	-	251	-	209
7	Tanggir	71	-	-	211	-	-
8	Mergosari	130	-	-	-	-	-
9	Mulyo Rejo	179	-	159	-	-	-
10	Tingkis	221	-	-	-	-	-
11	Mulyo Agung	489	206	850	169	773	-
12	Lajo Lor	112	213	78	-	-	140
Jumlah 2015		2.328	996	1.087	1.171	773	998
Jumlah 2014		2.343	158	1.087	1.117	467	566
Jumlah 2013		2.093	137	1.291	1.210	1.179	1.899
Jumlah 2012		2.506	140	1.813	763	1.621	1.899

Sumber : Kantor Diknas

Tabel IV. 5

**Banyaknya Guru Menurut Jenis Sekolahan
Di Kecamatan Singgahan Tahun 2015**

No	Desa	SD		SLTP		SLTA/SMK	
		Negeri	Swasta	Negeri	Swasta	Negeri	Swasta
(1)	(2)	(3)	(4)	(5)	(6)	(7)	(8)
1	Binangun	19	11	-	15	-	20
2	Saringembat	18	-	-	-	-	-
3	Kedung jambe	9	13	-	21	-	36
4	Tunggulrejo	6	13	-	13	-	-
5	Tanjung Rejo	10	-	-	-	-	-
6	Lajo Kidul	13	9	-	18	-	29
7	Tanggir	4	-	-	16	-	32
8	Mergosari	7	-	-	-	-	-
9	Mulyo Rejo	5	-	14	-	-	-
10	Tingkis	10	-	-	-	-	-
11	Mulyo Agung	21	12	49	12	52	-
12	Lajo Lor	6	31	14	-	-	17
Jumlah 2015		128	89	77	95	52	134
Jumlah 2014		190	11	77	90	29	84
Jumlah 2013		196	11	92	98	28	84
Jumlah 2012		137	8	92	98	28	84

Sumber : Kantor Diknas

Tabel IV. 6

**Rasio Murid Dan Guru SD Negeri Tiap Desa
Di Wilayah Kecamatan Singgahan Tahun 2015**

No	Desa	Jumlah		Ratio
		Murid	Guru	
(1)	(2)	(3)	(4)	(5)
1	Binangun	211	19	11
2	Saringembat	321	18	18
3	Kedung jambe	120	9	13
4	Tunggulrejo	48	6	8
5	Tanjung Rejo	78	10	8
6	Lajo Kidul	348	13	26
7	Tanggir	71	4	18
8	Mergosari	130	7	18
9	Mulyo Rejo	179	5	36
10	Tingkis	221	10	22
11	Mulyo Agung	489	21	23
12	Lajo Lor	112	6	19
Jumlah 2015		2.328	128	18
Jumlah 2014		2.343	190	12
Jumlah 2013		2.221	196	11
Jumlah 2012		2.506	137	18

Sumber : Kantor Diknas

Tabel IV. 7

**Jumlah Sarana Kesehatan Menurut Jenisnya
Di Wilayah Kecamatan Singgahan Tahun 2015**

No	Jenis Sarana	Jumlah	Kapasitas Tempat
(1)	(2)	(3)	(4)
1	RSU Pemerintah	-	-
2	RSU Swasta	-	-
3	RS Bersalin	-	-
4	Puskesmas	1	10
5	Puskesmas Pembantu	2	-
6	BKIA	-	-
7	Balai Pengobatan	1	-
8	Pos Kesehatan	1	-
9	Apotek	1	-
10	Toko Obat Berijin	-	-
11	Laboratorium	-	-
12	Polindes	10	-
Jumlah 2015		16	10
Jumlah 2014		16	10
Jumlah 2013		19	19
Jumlah 2012		18	18

Sumber : Puskesmas

Tabel IV. 8

**Jumlah Tenaga Kesehatan Menurut Jenisnya
Di Kecamatan Singgahan Tahun 2015**

No	Jenis Tenaga Kesehatan	Jumlah
(1)	(2)	(3)
1	Dokter Spesialis	-
2	Dokter Umum	1
3	Dokter Gigi	1
4	Bidan	13
5	Perawat Kesehatan	2
6	Perawat Gigi	-
7	Perawat Bidan	-
8	SPK/C	-
9	SPK/U	-
10	Sanitasi	-
11	Pengatur Analisis	-
12	Pengatur Gizi	1
13	Asisten Apoteker	1
14	Juru Kesehatan	-
15	Dukun Bayi	24
16	Para Medis Lainnya	-
Jumlah 2015		43
Jumlah 2014		44
Jumlah 2013		49
Jumlah 2012		44

Sumber : Puskesmas

Tabel IV. 9**Jumlah Penderita Penyakit Menurut Jenisnya
Di Kecamatan Singgahan Tahun 2015**

No	Jenis Penyakit	Penderita
<i>(1)</i>	<i>(2)</i>	<i>(3)</i>
1	Infeksi Akut Saluran Pernafasan	2106
2	Penyakit Sistem Otot Dan Jaringan	1498
3	Penyakit Mata	256
4	Diare	441
5	Penyakit Infeksi Kulit	603
6	Desentri	32
7	Penglihatan Kuang	16
8	Pneumonia	11
9	Bronchitis	18
10	Stomatis	35
11	Difisiensi Vitamin Lainnya	-
12	Lainnya	1121
Jumlah 2014		6.137
Jumlah 2014		6.164
Jumlah 2013		5.440
Jumlah 2012		8.832

Sumber : Puskesmas

Tabel IV. 10

**Jumlah Bayi Yang Diimunisasi
Di Kecamatan Singgahan Tahun 2015**

No	Desa	Jenis Imunisasi				
		BCG	DPT			Campak
			I	II	III	
(1)	(2)	(3)	(4)	(5)	(6)	(7)
1	Binangun	35	32	34	34	28
2	Saringembat	46	45	43	49	51
3	Kedung jambe	45	42	35	35	40
4	Tunggulrejo	37	35	37	37	38
5	Tanjung Rejo	36	29	37	40	36
6	Lajo Kidul	66	70	79	79	86
7	Tanggir	34	34	39	35	36
8	Mergosari	27	28	30	30	37
9	Mulyo Rejo	32	33	33	33	35
10	Tingkis	43	47	45	45	47
11	Mulyo Agung	115	114	114	112	107
12	Lajo Lor	48	50	48	48	46
Jumlah 2015		561	552	577	576	591
Jumlah 2014		585	580	609	619	592
Jumlah 2013		624	627	613	635	605
Jumlah 2012		624	627	613	635	605

Sumber: Puskesmas

Lanjutan Tabel IV. 10

No	Desa	Jenis Imunisasi			
		POLIO			
		I	II	III	IV
(1)	(2)	(3)	(4)	(5)	(6)
1	Binangun	35	32	34	28
2	Saringambat	46	46	49	51
3	Kedung jambe	45	42	35	40
4	Tunggulrejo	35	34	37	38
5	Tanjung Rejo	32	24	40	36
6	Lajo Kidul	64	70	79	86
7	Tanggir	35	34	35	36
8	Mergosari	27	28	30	37
9	Mulyo Rejo	32	33	33	35
10	Tingkis	44	47	45	47
11	Mulyo Agung	115	120	112	107
12	Lajo Lor	48	50	48	46
Jumlah 2015		574	562	576	591
Jumlah 2014		578	585	604	618
Jumlah 2013		627	618	637	611
Jumlah 2012		627	618	637	611

Sumber: Puskesmas

Tabel IV. 11

**Jumlah Dukun Bayi
Di Kecamatan Singgahan Tahun 2015**

No	Desa	Terlatih	Tidak Terlatih	Jumlah
(1)	(2)	(3)	(4)	(5)
1	Binangun	3	-	3
2	Saringembat	2	-	2
3	Kedung jambe	3	-	3
4	Tunggulrejo	1	-	1
5	Tanjung Rejo	1	-	1
6	Lajo Kidul	2	-	2
7	Tanggir	1	-	1
8	Mergosari	1	-	1
9	Mulyo Rejo	2	-	2
10	Tingkis	2	-	2
11	Mulyo Agung	4	-	4
12	Lajo Lor	2	-	2
Jumlah 2014		24	0	24
Jumlah 2014		26	0	26
Jumlah 2013		24	0	24
Jumlah 2012		24	0	24

Sumber : Puskesmas

Tabel IV. 12**Jumlah Akseptor Menurut Metode Kontrasepsi
Di Kecamatan Singgahan Tahun 2015**

No	Desa	IUD	PIL	Kondom
<i>(1)</i>	<i>(2)</i>	<i>(3)</i>	<i>(4)</i>	<i>(5)</i>
1	Binangun	3	44	2
2	Saringembat	13	48	9
3	Kedung jambe	7	47	8
4	Tunggulrejo	5	21	4
5	Tanjung Rejo	4	31	7
6	Lajo Kidul	22	45	10
7	Tanggir	4	26	-
8	Mergosari	1	20	13
9	Mulyo Rejo	3	15	-
10	Tingkis	3	24	14
11	Mulyo Agung	23	112	10
12	Lajo Lor	11	48	4
Jumlah 2014		99	481	81
Jumlah 2014		148	205	73
Jumlah 2013		106	676	79
Jumlah 2012		106	676	79

Sumber : PLKB

Lanjutan Tabel IV. 12

No	Desa	MO	Suntik	Implant	Jumlah
(1)	(2)	(3)	(4)	(5)	(6)
1	Binangun	-	348	49	397
2	Saringembat	13	469	46	528
3	Kedung jambe	11	359	60	430
4	Tunggulrejo	7	381	52	440
5	Tanjung Rejo	1	286	61	348
6	Lajo Kidul	16	557	73	646
7	Tanggir	3	219	21	243
8	Mergosari	5	247	46	298
9	Mulyo Rejo	4	258	85	347
10	Tingkis	7	292	44	343
11	Mulyo Agung	20	703	144	867
12	Lajo Lor	2	364	51	417
Jumlah 2015		89	4.483	732	5.304
Jumlah 2014		134	3.813	704	5.086
Jumlah 2013		57	4.065	516	4.661
Jumlah 2012		57	4.047	516	4.620

Sumber : Puskesmas

Tabel IV. 13

**Jumlah Pencapaian Akseptor KB Lestari
Di Kecamatan Singgahan Tahun 2015**

No	Desa	PUS	Target	Pencapaian	%
(1)	(2)	(3)	(4)	(5)	(6)
1	Binangun	630	504	439	87
2	Saringambat	779	638	603	94
3	Kedung jambe	691	552	518	93
4	Tunggulrejo	589	471	451	95
5	Tanjung Rejo	471	377	336	89
6	Lajo Kidul	918	734	672	91
7	Tanggir	349	280	261	93
8	Mergosari	406	325	285	87
9	Mulyo Rejo	414	331	302	91
10	Tingkis	510	393	364	92
11	Mulyo Agung	1382	1106	1036	93
12	Lajo Lor	624	499	446	89
Jumlah 2015		7.763	6.027	5.713	94
Jumlah 2014		7.501	7.345	5.699	77
Jumlah 2013		7.379	7.345	7.345	100
Jumlah 2012		7.344	7.345	7.345	100

Sumber : Puskesmas

Tabel IV. 14**Jumlah Pokbang Dan Posyandu
Di Kecamatan Singgahan Tahun 2015**

No	Desa	Pokbang	Posyandu
<i>(1)</i>	<i>(2)</i>	<i>(3)</i>	<i>(4)</i>
1	Binangun	4	4
2	Saringembat	6	6
3	Kedung jambe	6	6
4	Tunggulrejo	3	3
5	Tanjung Rejo	4	4
6	Lajo Kidul	5	5
7	Tanggir	3	3
8	Mergosari	4	4
9	Mulyo Rejo	3	3
10	Tingkis	3	3
11	Mulyo Agung	8	8
12	Lajo Lor	4	4
Jumlah 2015		53	53
Jumlah 2014		53	53
Jumlah 2013		53	53
Jumlah 2012		53	53

Sumber : Puskesmas

Tabel IV.15**Jumlah Pasangan Subur (PUS) dan PUS yang Hamil
Di Kecamatan Singgahan Tahun 2015**

No	Desa	PUS	PUS Hamil
(1)	(2)	(3)	(4)
1	Binangun	630	8
2	Saringambat	779	14
3	Kedung jambe	691	9
4	Tunggulrejo	589	10
5	Tanjung Rejo	471	11
6	Lajo Kidul	918	14
7	Tanggir	349	9
8	Mergosari	406	7
9	Mulyo Rejo	414	14
10	Tingkis	510	6
11	Mulyo Agung	1.382	8
12	Lajo Lor	624	13
Jumlah 2015		7.763	123
Jumlah 2014		7.501	124
Jumlah 2013		7.344	613
Jumlah 2012		8.055	235

Sumber : Puskesmas

Tabel IV. 16

**Jumlah Tempat Peribadatan
Di Kecamatan Singgahan Tahun 2015**

No	Desa	Masjid	Langgar	Gereja	Pura	Wihara
(1)	(2)	(3)	(4)	(5)	(6)	(7)
1	Binangun	4	29	-	-	-
2	Saringembat	1	30	-	-	-
3	Kedung jambe	5	26	1	-	-
4	Tunggulrejo	2	16	1	-	-
5	Tanjung Rejo	2	15	-	-	-
6	Lajo Kidul	3	36	-	-	-
7	Tanggir	1	13	-	-	-
8	Mergosari	3	15	-	-	-
9	Mulyo Rejo	2	9	-	-	-
10	Tingkis	1	20	-	-	-
11	Mulyo Agung	5	54	-	-	-
12	Lajo Lor	3	30	-	-	-
Jumlah 2015		32	293	2	-	-
Jumlah 2014		32	293	2	-	-
Jumlah 2013		28	245	1	-	-
Jumlah 2012		28	245	1	-	-

Sumber : PODES 2014

Tabel IV. 17

**Jumlah Pemeluk Agama
Di Kecamatan Singgahan Tahun 2015**

No	Desa	Islam	Kristen	Katholik	Budha	Hindu
(1)	(2)	(3)	(4)	(5)	(6)	(7)
1	Binangun	3.128	-	-	-	-
2	Saringambat	4.865	-	-	-	-
3	Kedung jambe	3.840	4	-	-	-
4	Tunggulrejo	3.196	23	22	-	-
5	Tanjung Rejo	2.375	-	-	-	-
6	Lajo Kidul	5.578	-	-	-	-
7	Tanggir	2.126	-	-	-	-
8	Mergosari	2.294	-	-	-	-
9	Mulyo Rejo	2.445	-	-	-	-
10	Tingkis	3.071	-	-	-	-
11	Mulyo Agung	8.528	-	6	-	-
12	Lajo Lor	4.141	-	-	-	-
Jumlah 2015		45.587	27	28	-	-
Jumlah 2014		44.586	27	28	-	-
Jumlah 2013		45.096	27	28	-	-
Jumlah 2012		45.096	27	28	-	-

Sumber : Kantor Camat

Tabel IV. 18**Jumlah Nikah Menurut Tempat Pelaksanaannya
Di Kecamatan Singgahan Tahun 2015**

No	Bulan	Bedolan	Kantor	Jumlah
<i>(1)</i>	<i>(2)</i>	<i>(3)</i>	<i>(4)</i>	<i>(5)</i>
1	JANUARI	7	6	13
2	FEBRUARI	31	12	43
3	MARET	22	6	28
4	APRIL	41	18	59
5	MEI	24	9	33
6	JUNI	4	3	7
7	JULI	43	15	58
8	AGUSTUS	18	7	25
9	SEPTEMBER	24	5	29
10	OKTOBER	16	13	29
11	NOVEMBER	8	4	12
12	DESEMBER	12	4	16
Jumlah 2015		250	102	352
Jumlah 2014		359	13	372
Jumlah 2013		359	15	413
Jumlah 2012		398	27	428

Sumber : KUA

Tabel IV.19

**Jumlah Nikah, Talak, Cerai, Dan Rujuk
Di Kecamatan Singgahan Tahun 2015**

No	Bulan	Nikah	Talak	Cerai	Rujuk	Jumlah
(1)	(2)	(3)	(4)	(5)	(6)	(7)
1	Binangun	19	1	1	-	21
2	Saringembat	37	2	6	-	45
3	Kedung jambe	27	-	2	-	29
4	Tunggulrejo	20	3	3	-	26
5	Tanjung Rejo	15	2	4	-	21
6	Lajo Kidul	39	4	6	-	49
7	Tanggir	20	2	4	-	26
8	Mergosari	22	1	3	-	26
9	Mulyo Rejo	27	5	4	-	26
10	Tingkis	19	1	6	-	26
11	Mulyo Agung	75	15	18	-	108
12	Lajo Lor	32	4	6	-	42
Jumlah 2015		352	40	63	-	455
Jumlah 2014		372	36	49	0	456
Jumlah 2013		372	36	49	0	456
Jumlah 2012		416	36	49	0	501

Sumber : KUA

Tabel IV. 20

**Jumlah Rumah Tangga Menurut Sumber Penerangan
Di Wilayah Kecamatan Singgahan Tahun 2015**

No	Desa	Sumber Penerangan			Jumlah
		Listrik PLN	Listrik Non PLN	Lainnya	
(1)	(2)	(3)	(4)	(5)	(6)
1	Binangun	958	-	-	958
2	Saringemat	1.525	-	-	1.525
3	Kedung jambe	1.203	-	-	1.203
4	Tunggulrejo	992	-	-	992
5	Tanjung Rejo	707	-	-	707
6	Lajo Kidul	1.666	-	-	1.666
7	Tanggir	610	-	-	610
8	Mergosari	677	-	-	677
9	Mulyo Rejo	754	-	-	754
10	Tingkis	974	-	-	974
11	Mulyo Agung	2.739	-	-	2.739
12	Lajo Lor	1.201	-	-	1.201
Jumlah 2015		14.006	-	-	14.006
Jumlah 2014		13.557	-	-	13.557
Jumlah 2013		13.195	-	-	13.195
Jumlah 2012		13.393	-	-	13.393

Sumber : Koordinator Statistik Kecamatan

Tabel IV. 21

**Jumlah Bengkel Menurut Jenisnya
Di Wilayah Kecamatan Singgahan Tahun 2015**

No	Desa	Jenis Bengkel					Jumlah
		Las	Mobil	Sepeda Motor	Sepeda	Lain nya	
(1)	(2)	(3)	(4)	(5)	(6)	(7)	(8)
1	Binangun	-	-	2	2	1	5
2	Saringambat	-	-	2	1	-	3
3	Kedung jambe	-	-	3	2	-	5
4	Tunggulrejo	-	-	4	2	-	6
5	Tanjung Rejo	-	-	1	2	-	3
6	Lajo Kidul	-	-	3	4	-	7
7	Tanggir	-	-	2	-	-	2
8	Mergosari	-	-	2	1	-	3
9	Mulyo Rejo	-	-	1	3	-	4
10	Tingkis	-	-	2	-	-	2
11	Mulyo Agung	2	2	3	1	-	8
12	Lajo Lor	-	-	2	2	-	4
Jumlah 2015		2	2	27	20	1	52
Jumlah 2014		2	2	27	20	1	52
Jumlah 2013		2	2	27	20	1	52
Jumlah 2012		2	2	27	20	1	52

Sumber : Koordinator Statistik Kecamatan (KDA 2015)

Tabel IV. 22

**Jumlah Penderita Cacat Menurut Jenisnya
Di Kecamatan Singgahan Tahun 2015**

No	Desa	Tuna Netra	Tuna Rungu	Tuna Wcr	Cacat Tubuh	Cacat Mntal	Jml
(1)	(2)	(3)	(4)	(5)	(6)	(7)	(8)
1	Binangun	2	15	1	-	-	18
2	Saringembat	2	10	4	2	4	22
3	Kedung jambe	-	25	3	3	2	33
4	Tunggulrejo	-	2	2	-	3	7
5	Tanjung Rejo	1	1	-	-	1	3
6	Lajo Kidul	3	6	6	-	13	27
7	Tanggir	3	10	1	4	1	19
8	Mergosari	2	-	-	1	1	4
9	Mulyo Rejo	3	2	1	10	2	18
10	Tingkis	4	4	2	6	7	23
11	Mulyo Agung	-	8	12.	17	8	45
12	Lajo Lor	-	2	1	1	-	4
Jumlah 2015		20	85	33	44	42	224
Jumlah 2014		3	36	9	11	1	60
Jumlah 2013		3	36	9	11	1	60
Jumlah 2012		3	36	9	11	1	60

Sumber : KSK (PODES 2014)

Tabel IV. 23

**Jumlah Alat Komunikasi Menurut
Jenisnya Di Kecamatan Singgahan Tahun 2015**

No	Desa	Jenis Alat Komunikasi				Jml
		Telp Umum	Telp Rumah	TV	Radio	
(1)	(2)	(3)	(4)	(5)	(6)	(7)
1	Binangun	-	10	750	-	760
2	Saringembat	-	8	219	-	227
3	Kedung jambe	-	8	570	-	578
4	Tunggulrejo	-	23	239	-	262
5	Tanjung Rejo	-	4	250	-	254
6	Lajo Kidul	-	3	325	-	328
7	Tanggir	-	2	355	1	358
8	Mergosari	-	6	219	-	225
9	Mulyo Rejo	-	5	112	-	117
10	Tingkis	-	5	346	-	351
11	Mulyo Agung	-	65	1130	2	1.197
12	Lajo Lor	-	9	492	-	501
Jumlah 2015		-	148	5.007	3	5.158
Jumlah 2014		-	148	5.007	3	5.158
Jumlah 2013		-	148	5.007	3	5.158
Jumlah 2012		-	148	5.007	3	5.158

Sumber: KDA 2014

PERTANIAN DAN PETERNAKAN

<http://tubankab.bps.go.id>

Tabel V. 1

**Luas Panen Dan Produksi padi Sawah
Di Wilayah Kecamatan Singgahan Tahun 2015**

No	Desa	Luas Panen	Rata-rata Kw/Ha	Produksi Kw
<i>(1)</i>	<i>(2)</i>	<i>(3)</i>	<i>(4)</i>	<i>(5)</i>
1	Binangun	481	56	26.936
2	Saringembat	136	59	8.024
3	Kedung jambe	291	60	17.460
4	Tunggulrejo	952	53	50.456
5	Tanjung Rejo	602	53	31.906
6	Lajo Kidul	646	59	38.114
7	Tanggir	481	54	25.974
8	Mergosari	305	56	17.080
9	Mulyo Rejo	372	56	20.832
10	Tingkis	281	54	15.174
11	Mulyo Agung	585	56	32.760
12	Lajo Lor	626	54	33.804
Jumlah 2015		5.758	55,8	321.296,4
Jumlah 2014		5.577	54,2	269.824
Jumlah 2013		4.980	54,2	269.824
Jumlah 2012		4.980	54,2	269.824

Sumber : Mantri Pertanian

Tabel V. 2

**Luas Panen Dan Produksi Jagung
Di Wilayah Kecamatan Singgahan Tahun 2015**

No	Desa	Luas Panen	Rata-rata Kw/Ha	Produksi Kw
(1)	(2)	(3)	(4)	(5)
1	Binangun	17	72	1.224
2	Saringembat	11	70	770
3	Kedung jambe	157	68	10.676
4	Tunggulrejo	6	64	384
5	Tanjung Rejo	11	69	759
6	Lajo Kidul	9	71	639
7	Tanggir	6	63	378
8	Mergosari	4	64	256
9	Mulyo Rejo	257	70	17.990
10	Tingkis	252	65	16.380
11	Mulyo Agung	1.317	67	88.239
12	Lajo Lor	264	65	17.160
Jumlah 2015		2.311	67,3	155.530,3
Jumlah 2014		2.455	54,4	136.333,5
Jumlah 2013		2.268	54,4	123.379,2
Jumlah 2012		2.268	54,4	123.379,2

Sumber : Mantri Pertanian

Tabel V. 3

**Luas Panen Dan Produksi Kedelai
Di Wilayah Kecamatan Singgahan Tahun 2015**

No	Desa	Luas Panen (M ²)	Rata-rata (Kw/Ha)	Produksi (Kw)
(1)	(2)	(3)	(4)	(5)
1	Binangun	26	24	624
2	Saringembat	108	28	3.024
3	Kedung jambe	276	22	6.072
4	Tunggulrejo	81	25	2.025
5	Tanjung Rejo	-	-	-
6	Lajo Kidul	-	-	-
7	Tanggir	-	-	-
8	Mergosari	97	27	2.619
9	Mulyo Rejo	-	-	-
10	Tingkis	-	-	-
11	Mulyo Agung	-	-	-
12	Lajo Lor	-	-	-
Jumlah 2015		588	25,2	14.817,6
Jumlah 2014		195	25,6	4.645
Jumlah 2013		117	23,6	2.781
Jumlah 2012		117	23,6	2.781

Sumber : Mantri Pertanian

Tabel V. 4

**Populasi Ternak Besar Menurut Jenisnya
Di Wilayah Kecamatan Singgahan Tahun 2015**

No	Desa	Jenis Ternak		
		Sapi	Kerbau	Kuda
(1)	(2)	(3)	(4)	(5)
1	Binangun	606	-	-
2	Saringambat	921	-	-
3	Kedung jambe	579	-	-
4	Tunggulrejo	284	-	-
5	Tanjung Rejo	357	1	-
6	Lajo Kidul	482	-	-
7	Tanggir	243	-	--
8	Mergosari	269	-	-
9	Mulyo Rejo	453	-	-
10	Tingkis	503	-	1
11	Mulyo Agung	1152	-	-
12	Lajo Lor	537	-	-
Jumlah 2015		6386	1	1
Jumlah 2014		6.386	1	1
Jumlah 2013		4.813	60	3
Jumlah 2012		4.813	60	3

Sumber: Mantri Ternak (KDA 2015)

Tabel V. 5

**Populasi Ternak Kecil Menurut Jenisnya
Di Wilayah Kecamatan Singgahan Tahun 2015**

No	Desa	Jenis Ternak		
		Kambing	Domba	Babi
(1)	(2)	(3)	(4)	(5)
1	Binangun	3	-	-
2	Saringambat	115	-	-
3	Kedung jambe	165	32	-
4	Tunggulrejo	285	23	-
5	Tanjung Rejo	18	11	-
6	Lajo Kidul	429	-	-
7	Tanggir	36	167	-
8	Mergosari	173	-	-
9	Mulyo Rejo	211	-	-
10	Tingkis	204	-	-
11	Mulyo Agung	234	-	-
12	Lajo Lor	355	4	-
Jumlah 2015		2.228	237	-
Jumlah 2014		2.228	237	-
Jumlah 2013		2.606	2.125	-
Jumlah 2012		2.504	2.125	-

Sumber: Mantri Ternak (KDA 2015)

INDUSTRI

<http://tubankbooks.go.id>

Tabel VI. 1

**Jumlah Perusahaan Industri Dan Tenaga Kerja
Di Wilayah Kecamatan Singgahan Tahun 2015**

No	Desa	Kerupuk		Tahu&Tempe		Penggilingan Padi	
		Jml	Tenaga Kerja	Jml	Tenaga Kerja	Jml	Tenaga Kerja
(1)	(2)	(3)	(4)	(5)	(6)	(7)	(8)
1	Binangun	-	-	2	3	-	-
2	Saringambat	-	-	2	2	-	-
3	Kedung jambe	-	-	1	3	-	-
4	Tunggulrejo	-	-	3	6	-	-
5	Tanjung Rejo	-	-	3	3	-	-
6	Lajo Kidul	1	25	4	7	-	-
7	Tanggir	-	-	1	3	-	-
8	Mergosari	-	-	3	3	-	-
9	Mulyo Rejo	-	-	2	6	-	-
10	Tingkis	-	-	2	4	3	22
11	Mulyo Agung	-	-	2	4	-	-
12	Lajo Lor	-	-	2	2	-	-
Jumlah 2015		1	25	27	46	3	22
Jumlah 2014		1	25	27	46	3	22
Jumlah 2013		1	25	27	46	3	22
Jumlah 2012		1	25	27	46	3	22

Sumber : KSK (KDA 2015)

Lanjutan Tabel VI. 1

No	Desa	Es		Batubata & Genteng		Kayu / Mebel	
		Jml	Tenaga Kerja	Jml	Tenaga Kerja	Jml	Tenaga Kerja
(1)	(2)	(3)	(4)	(5)	(6)	(7)	(8)
1	Binangun	-	-	3	8	2	5
2	Saringembat	-	-	6	11	1	2
3	Kedung jambe	4	12	11	25	1	2
4	Tunggulrejo	-	-	63	149	3	7
5	Tanjung Rejo	-	-	-	-	-	-
6	Lajo Kidul	-	-	-	-	-	-
7	Tanggir	-	-	-	-	2	4
8	Mergosari	-	-	4	9	-	-
9	Mulyo Rejo	-	-	2	8	-	-
10	Tingkis	-	-	-	-	-	-
11	Mulyo Agung	-	-	-	-	-	-
12	Lajo Lor	-	-	-	-	-	-
Jumlah 2015		4	12	89	210	9	20
Jumlah 2014		4	12	89	210	9	20
Jumlah 2013		4	12	89	210	9	20
Jumlah 2012		4	12	89	210	9	20

Sumber : Koordinator Statistik Kecamatan (KDA 2015)

Tabel VI. 2

**Jumlah Restoran/Depot/Warung & Pasar/Toko
Di Wilayah Kecamatan Singgahan Tahun 2015**

No	Desa	Restoran/ Rmh/ Makan	Depot/ Warung	Pasar	Toko/ Kios	Jml
(1)	(2)	(3)	(4)	(5)	(6)	(7)
1	Binangun	-	16	-	15	31
2	Saringemat	-	18	1	17	36
3	Kedung jambe	-	25	-	22	47
4	Tunggulrejo	-	16	1	38	55
5	Tanjung Rejo	-	7	1	8	16
6	Lajo Kidul	-	29	1	24	54
7	Tanggir	-	12	-	15	27
8	Mergosari	-	8	-	25	33
9	Mulyo Rejo	-	11	-	24	35
10	Tingkis	-	12	-	33	45
11	Mulyo Agung	-	39	1	49	89
12	Lajo Lor	-	9	1	12	22
Jumlah 2015		-	202	6	282	490
Jumlah 2014		-	202	6	282	490
Jumlah 2013		-	208	3	198	409
Jumlah 2012		-	208	3	198	409

Sumber : Koordinator Statistik Kecamatan (KDA 2015)



PERHUBUNGAN

<http://tubankalibago.go.id>

Tabel VII. 1

**Panjang Jalan Menurut Jenisnya Tiap Desa
Di Wilayah Kecamatan Singgahan Tahun 2015**

No	Desa	Diaspal (Km)	Batu/Kerikil (Km)	Tanah (Km)
(1)	(2)	(3)	(4)	(5)
1	Binangun	26	-	-
2	Saringembat	15	-	-
3	Kedung jambe	15	-	-
4	Tunggulrejo	17	-	-
5	Tanjung Rejo	14	-	-
6	Lajo Kidul	16	-	-
7	Tanggir	15	-	-
8	Mergosari	15	-	-
9	Mulyo Rejo	17	-	-
10	Tingkis	15	-	-
11	Mulyo Agung	17	-	-
12	Lajo Lor	15	-	-
Jumlah 2015		197	-	-
Jumlah 2014		197	-	-
Jumlah 2013		197	-	-
Jumlah 2012		197	-	-

Sumber : Koordinator Statistik Kecamatan (KDA 2015)

Tabel VII. 2

**Jumlah Kendaraan Tak Bermotor Menurut Jenisnya
Di Wilayah Kecamatan Singgahan Tahun 2015**

No	Desa	Sepeda	Becak	Dokar	Cikar	Jumlah
(1)	(2)	(3)	(4)	(5)	(6)	(7)
1	Binangun	232	21	4	-	257
2	Saringambat	113	4	-	-	117
3	Kedung jambe	172	-	2	-	174
4	Tunggulrejo	219	17	4	-	240
5	Tanjung Rejo	116	-	2	-	118
6	Lajo Kidul	231	-	3	-	234
7	Tanggir	98	-	2	-	100
8	Mergosari	118	-	3	-	121
9	Mulyo Rejo	97	3	-	-	100
10	Tingkis	116	-	2	-	118
11	Mulyo Agung	576	7	5	-	588
12	Lajo Lor	76	6	-	-	82
Jumlah 2015		2.164	58	27	-	2.249
Jumlah 2014		2.164	58	27	-	2.249
Jumlah 2013		2.164	58	27	-	2.249
Jumlah 2012		2.164	58	27	-	2.249

Sumber: Koordinator Statistik Kecamatan (KDA 2015)

Tabel VII. 3

**Jumlah Kendaraan Bermotor Menurut Jenisnya
Di Wilayah Kecamatan Singgahan Tahun 2015**

No	Desa	Sepeda Motor	Jeep	Sedan
(1)	(2)	(3)	(4)	(5)
1	Binangun	131	2	-
2	Saringembat	482	1	2
3	Kedung jambe	251	1	1
4	Tunggulrejo	371	-	3
5	Tanjung Rejo	136	-	-
6	Lajo Kidul	358	2	2
7	Tanggir	57	-	-
8	Mergosari	183	-	-
9	Mulyo Rejo	221	-	-
10	Tingkis	515	2	4
11	Mulyo Agung	1.041	3	6
12	Lajo Lor	372	1	1
Jumlah 2015		4.118	12	19
Jumlah 2014		4.118	12	19
Jumlah 2013		4118	12	19
Jumlah 2012		4118	12	19

Sumber : Koordinator Statistik Kecamatan (KDA 2015)

Lanjutan Tabel VII. 3

No	Desa	Colt Stesen	Colt Pick Up	Truk	Lainnya
(1)	(2)	(3)	(4)	(5)	(6)
1	Binangun	1	1	-	1
2	Saringembat	4	8	4	2
3	Kedung jambe	1	-	3	-
4	Tunggulrejo	7	-	6	2
5	Tanjung Rejo	2	-	1	-
6	Lajo Kidul	25	-	2	2
7	Tanggir	3	2	2	-
8	Mergosari	1	-	1	-
9	Mulyo Rejo	3	2	1	1
10	Tingkis	4	4	2	1
11	Mulyo Agung	8	7	4	3
12	Lajo Lor	7	6	2	1
Jumlah 2015		66	30	28	13
Jumlah 2014		66	30	28	13
Jumlah 2013		66	30	28	13
Jumlah 2012		66	30	28	13

Sumber: KSK (KDA 2015)



KEUANGAN

<http://tulengkab.bps.go.id>

Tabel VIII. 1**Baku Dan Realisasi PBB Tiap Desa
Di Wilayah Kecamatan Singgahan Tahun 2015**

No	Desa	Baku (000 Rp)	Realisasi (000 Rp)	Persentase (%)
<i>(1)</i>	<i>(2)</i>	<i>(3)</i>	<i>(4)</i>	<i>(5)</i>
1	Binangun	71.269.190	71.269.190	100,00
2	Saringembat	33.707.602	33.707.602	100,00
3	Kedung jambe	27.783.556	27.783.556	100,00
4	Tunggulrejo	61.549.645	61.549.645	100,00
5	Tanjung Rejo	52.971.146	52.971.146	100,00
6	Lajo Kidul	70.547.294	70.547.294	100,00
7	Tanggir	32.862.782	32.862.782	100,00
8	Mergosari	54.927.951	54.927.951	100,00
9	Mulyo Rejo	45.008.447	45.008.447	100,00
10	Tingkis	41.059.285	41.059.285	100,00
11	Mulyo Agung	52.623.443	52.623.443	100,00
12	Lajo Lor	56.401.801	56.401.801	100,00
Jumlah 2015		600.712.142	600.712.142	100,00
Jumlah 2014		597.939.012	597.939.012	100,00
Jumlah 2013		552.086.001	552.086.001	100,00
Jumlah 2012		552.086.001	552.086.001	100,00

Sumber : Kantor Camat

DATA

MENCERDASKAN BANGSA

