
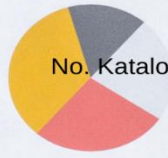


Line Chart



Bar Chart



No. Katalog : 1102001.3673020

Easy Pie Charts



KECAMATAN WALANTAKA DALAM ANGKA 2020



**BADAN PUSAT STATISTIK
KOTA SERANG**

Line Chart



Bar Chart



Pie Chart



Easy Pie Charts



KECAMATAN WALANTAKA DALAM ANGKA 2020



KECAMATAN WALANTAKA DALAM ANGKA 2020

**ISSN : 2598-3741
No. Publikasi : 36730.2007
Katalog BPS : 1102001.3673020**

**Ukuran Buku : 21 x 15 cm
Jumlah Halaman : x + 76 halaman**

**Naskah :
Koordinator Statistik Kecamatan (KSK) Kecamatan
Walantaka**

**Penyunting :
Seksi Integrasi Pengolahan dan Diseminasi Statistik**

**Gambar Kulit :
Seksi Integrasi Pengolahan dan Diseminasi Statistik**

**Diterbitkan Oleh :
BPS Kota Serang**

**Dilarang mengumumkan, mendistribusikan,
mengomunikasikan, dan/atau menggandakan
sebagian atau seluruh isi buku ini untuk tujuan
komersial tanpa izin tertulis dari Badan Pusat
Statistik**

PETA KECAMATAN WALANTAKA



KEPALA BPS KOTA SERANG



Ir. Dadang Ahdiat

KATA PENGANTAR

Perkembangan pembangunan perlu dicermati dan dipantau arah dan manfaatnya bagi kemaslahatan masyarakat. Untuk dapat mengikuti dinamika perkembangan tersebut perlu suatu informasi dan indikator yang lengkap dan mudah dipahami, terutama bagi para pembuat keputusan dan kebijakan.

Ketersediaan data yang memadai sampai tingkat wilayah yang lebih kecil seperti Kecamatan dan Desa/Kelurahan banyak dibutuhkan oleh pengguna data dalam merencanakan dan mengevaluasi pelaksanaan pembangunan di tingkat wilayah tersebut. Untuk itu BPS Kota Serang yang diwakili oleh Koordinator Statistik Kecamatan Walantaka membuat publikasi **Kecamatan Walantaka Dalam Angka 2020**, yang menyajikan data sampai tingkat desa/kelurahan.

Untuk memenuhi data yang disajikan sampai tingkat desa/kelurahan, Koordinator Statistik Kecamatan (KSK) dibantu oleh dinas/instansi yang berada diwilayah Kecamatan Walantaka mengumpulkan dan menyusun data yang akan disajikan dalam publikasi ini. Oleh karena itu Kami mengucapkan terima kasih yang sebesar-besarnya kepada semua pihak yang telah membantu kelancaran dalam penyusunan publikasi ini.

Publikasi ini memang belum dapat memenuhi semua kebutuhan konsumen akan data yang dibutuhkan. Untuk itu kerjasama yang baik antar dinas/instansi dimasa datang perlu ditingkatkan, sehingga dapat menghasilkan publikasi yang lebih lengkap, akurat, berkualitas dan tepat waktu.

Serang, September 2020

Kepala BPS Kota Serang,



Ir. Dadang Ahdiat

DAFTAR ISI

	Hal
Peta Kecamatan Walantaka.....	iii
Foto Kepala BPS Kota Serang	iv
Kata Pengantar	v
Daftar Isi	vi
Daftar Tabel	vii
Gambaran Umum.....	xi
Bab I Keadaan Geografi dan Iklim	1
Bab II Pemerintahan.....	9
Bab III Kependudukan	15
Bab IV Sosial.....	21
IV.1 Pendidikan.....	22
IV.2 Kesehatan	32
IV.3 Sosial Lainnya	43
Bab V Pertanian.....	51
Bab VI Industri dan Energi.....	59
Bab VII Perdagangan dan Keuangan	66
Bab VIII Transportasi dan Komunikasi.....	72

DAFTAR TABEL

Tabel 1.1	Luas Wilayah Desa/Kelurahan di Kecamatan Walantaka Tahun 2019	2
Tabel 1.2	Letak Geografis Desa/Kelurahan di Kecamatan Walantaka Tahun 2019	3
Tabel 1.3	Jumlah Hari Hujan dan Rata-rata Curah Hujan di Kecamatan Walantaka Tahun 2019	4
Tabel 1.4	Rata-rata Suhu Udara, Kelembaban Relatif Tekanan Udara dan Penguapan di Kecamatan Walantaka Tahun 2019.....	5
Tabel 1.5	Topografi Desa/Kelurahan di Kecamatan Walantaka Tahun 2019	6
Tabel 1.6	Jarak Antar Desa/Kelurahan di Kecamatan Walantaka (Km) Tahun 2019	7
Tabel 2.1	Pembagian Wilayah Administrasi Desa/Kelurahan di Kecamatan Walantaka Tahun 2018	10
Tabel 2.2	Status Pemerintahan Desa/Kelurahan di Kecamatan Walantaka Tahun 2019	11
Tabel 2.3	Fasilitas Pemerintahan Desa/Kelurahan dan Badan Perwakilan Desa / Dewan Kelurahan di Kecamatan Walantaka Tahun 2019	12
Tabel 2.4	Kategori Desa/Kelurahan Menurut Tingkat Perkembangan di Kecamatan Walantaka Tahun 2019	13
Tabel 3.1	Jumlah Penduduk Menurut Jenis Kelamin di Kecamatan Walantaka Tahun 2019	16
Tabel 3.2	Jumlah Penduduk Menurut Kelompok Umur di Kecamatan Walantaka Tahun 2019	17
Tabel 3.3	Jumlah Kepala Keluarga di Kecamatan Walantaka Tahun 2019	18

Tabel 3.4	Kepadatan Penduduk Per Km ² di Kecamatan Walantaka Tahun 2019	19
Tabel 3.5	Jumlah Kepala Keluarga menurut Status Pendidikan di Kecamatan Walantaka Tahun 2019	20
Tabel 4.1.1	Banyaknya Sekolah Dasar (SD) Menurut Desa/Kelurahan di Kecamatan Walantaka, 2019	22
Tabel 4.1.2	Banyaknya Madrasah Ibtidaiyah (MI) Menurut Desa/ Kelurahan di Kecamatan Walantaka, 2019	23
Tabel 4.1.3	Banyaknya Sekolah Menengah Pertama (SMP) Menurut Desa/Kelurahan di Kecamatan Walantaka, 2019	24
Tabel 4.1.4	Banyaknya Madrasah Tsanawiyah (MTs) Menurut Desa/Kelurahan di Kecamatan Walantaka, 2019	25
Tabel 4.1.5	Banyaknya Sekolah Menengah Atas (SMA) Menurut Desa/Kelurahan di Kecamatan Walantaka, 2019	26
Tabel 4.1.6	Banyaknya Madrasah Aliyah (MA) Menurut Desa/ Kelurahan di Kecamatan Walantaka, 2019	27
Tabel 4.1.7	Banyaknya Sekolah Menengah Kejuruan (SMK) Menurut Desa/Kelurahan di Kecamatan Walantaka, 2019	28
Tabel 4.1.8	Banyaknya Akademi/Perguruan Tinggi Menurut Desa/Kelurahan di Kecamatan Walantaka, 2019	29
Tabel 4.1.9	Kemudahan Untuk Mencapai Sarana Pendidikan Terdekat Bagi Desa/Kelurahan yang Tidak ada Sarana Pendidikan Menurut Desa/Kelurahan dan Jenjang Pendidikan di Kecamatan Walantaka, 2019	30
Tabel 4.2.1	Banyaknya Sarana Kesehatan Menurut Desa/Kelurahan dan Jenis Sarana Kesehatan di Kecamatan Walantaka, 2019	32
Tabel 4.2.2	Kemudahan Mencapai Sarana Kesehatan Terdekat Bagi Desa/Kelurahan yang Tidak ada Sarana Kesehatan Menurut Desa/Kelurahan dan Jenis Sarana Kesehatan di Kecamatan Walantaka, 2019	34

Tabel 4.2.3	Banyaknya Warga Penderita Gizi Buruk Menurut Desa/Kelurahan di Kecamatan Walantaka, 2017 dan 2018	36
Tabel 4.2.4	Akses Sarana Kesehatan Puskesmas dan Rumah Bersalin di Kecamatan Walantaka Tahun 2018	37
Tabel 4.2.5	Jumlah Tenaga Kesehatan di Kecamatan Walantaka Tahun 2018	38
Tabel 4.2.6	Jumlah Sarana Pelayanan KB di Kecamatan Walantaka Tahun 2018.....	40
Tabel 4.2.7	Jumlah Pasangan Usia Subur di Kecamatan Walantaka Tahun 2018	41
Tabel 4.2.8	Jumlah Keluarga Menurut Tahapan Keluarga Sejahtera di Kecamatan Walantaka Tahun 2018	42
Tabel 4.3.1	Banyaknya Kejadian Bencana Alam Menurut Desa/Kelurahan dan Jenis Bencana Alam di Kecamatan Walantaka, 2018	43
Tabel 4.3.2	Banyaknya Korban Jiwa Akibat Bencana Alam Menurut Desa/Kelurahan dan Jenis Bencana Alam di Kecamatan Walantaka, 2018	46
Tabel 4.3.3	Keberadaan Fasilitas/Upaya Antisipasi/Mitigasi Bencana Alam Menurut Desa/Kelurahan di Kecamatan Walantaka, 2019	47
Tabel 4.3.4	Banyaknya Tempat Peribadatan di Kecamatan Walantaka Tahun 2018	49
Tabel 4.3.5	Data Tanah Wakaf di Kecamatan Walantaka Tahun 2018	50
Tabel 5.1	Luas Lahan Sawah dan Bukan Sawah di Kecamatan Walantaka Tahun 2019	52
Tabel 5.2	Luas Panen dan Produksi Tanaman Padi dan Palawija di Kecamatan Walantaka Tahun 2019	53
Tabel 5.3	Luas Panen dan Produksi Tanaman Padi dan Palawija di Kecamatan Walantaka Tahun 2019	54
Tabel 5.4	Jumlah Pohon dan Produksi Buah-buahan di Kecamatan Walantaka Tahun 2019	55

Tabel 5.5	Luas Areal dan Produksi Perkebunan Rakyat di Kecamatan Walantaka Tahun 2019	56
Tabel 5.6	Banyaknya Embung Desa Menurut Desa/Kelurahan di Kecamatan Walantaka, 2018 dan 2019	57
Tabel 6.1	Banyaknya Keluarga Menurut Desa/Kelurahan dan Jenis Pengguna Listrik di Kecamatan Walantaka, 2019	61
Tabel 6.2	Banyaknya Desa/Kelurahan Menurut Keberadaan Penerangan Jalan Utama Desa/Kelurahan di Kecamatan Walantaka, 2014, 2018, dan 2019	62
Tabel 6.3	Banyaknya Desa/Kelurahan Menurut Jenis Bahan Bakar untuk Memasak yang Digunakan Oleh Sebagian Besar Keluarga di Kecamatan Walantaka, 2014, 2018, dan 2019	63
Tabel 6.4	Banyaknya Desa/Kelurahan Menurut Sumber Air Minum Sebagian Besar Keluarga di Kecamatan Walantaka, 2014, 2018, dan 2019	64
Tabel 7.1	Banyaknya Sarana dan Prasarana Ekonomi Menurut Desa/Kelurahan dan Jenisnya di Kecamatan Walantaka, 2019	67
Tabel 7.2	Banyaknya Sarana Lembaga Keuangan Yang Beroperasi Menurut Desa/Kelurahan dan Jenisnya di Kecamatan Walantaka, 2019	70
Tabel 7.3	Banyaknya Koperasi yang Masih Aktif Menurut Desa/Kelurahan dan Jenis Koperasi di Kecamatan Walantaka, 2019	71
Tabel 8.1	Jumlah Menara dan Operator Layanan Komunikasi Telepon Seluler Serta Kondisi Sinyal Telepon Seluler Menurut Desa/Kelurahan di Kecamatan Walantaka, 2019	75
Tabel 8.2	Banyaknya Desa/Kelurahan yang Memiliki Kelompok Kegiatan Olahraga Menurut Jenis Olahraga dan Ketersediaan Fasilitas/Lapangan Olahraga di Kecamatan Walantaka, 2019	76
Tabel 8.3	Sarana Transportasi Antar Desa/Kelurahan Menurut Desa/Kelurahan di Kecamatan Walantaka, 2019	77
Tabel 8.4	Kondisi Jalan Darat Antar Desa/Kelurahan Menurut Desa/Kelurahan di Kecamatan Walantaka, 2019	78

GAMBARAN UMUM

1. Kecamatan Walantaka memiliki luas wilayah 40,99 Km², dengan batas-batas Kecamatan sebagai berikut :

Utara	:	Kecamatan Kasemen
Selatan	:	Kecamatan Petir
Barat	:	Kecamatan Cipocok Jaya
Timur	:	Kecamatan Ciruas

2. Ibukota Kecamatan Walantaka terletak pada jarak \pm 11 Km dari ibukota Serang. Bentuk topografi wilayah Kecamatan Walantaka sebagian besar merupakan dataran, dengan ketinggian rata-rata 500-700 m dari permukaan laut.
3. Secara Administrasi wilayah Kecamatan Walantaka terbagi menjadi 74 Rukun Warga (RW), 308 Rukun Tetangga (RT). Dengan jumlah penduduk 92.234 jiwa, yang terdiri dari 46.767 jiwa laki-laki, dan 45.467 jiwa perempuan.
4. Kecamatan Walantaka merupakan wilayah pembangunan bagian timur dari kota Serang. Wilayah Pembangunan Bagian Timur ini diarahkan dengan fungsi utama perdagangan dan Jasa, pemerintahan, fasilitas umum dan sosial.

BAB I
KEADAAN GEOGRAFI DAN
IKLIM



**Tabel 1.1 Luas Wilayah Desa/Kelurahan
di Kecamatan Walantaka Tahun 2019**

Desa/Kelurahan	Luas Wilayah (Km ²)	Persentasi Terhadap Luas Kecamatan (%)
(1)	(2)	(3)
1. Nyapah	2,60	6,34
2. Lebakwangi	2,80	6,83
3. Cigoong	2,16	5,27
4. Tegalsari	1,97	4,80
5. Pasuluhan	2,15	5,24
6. Pabuaran	3,28	8,00
7. Walantaka	2,81	6,85
8. Pengampelan	2,86	6,97
9. Pipitan	1,16	2,83
10. Kiara	4,43	10,86
11. Pageragung	4,96	12,09
12. Kalodran	3,91	9,53
13. Kepuren	1,57	3,83
14. Teritih	4,33	10,56
Walantaka	40,99	100,00

Sumber: Kecamatan Walantaka

**Tabel 1.2 Letak Geografis Desa/Kelurahan
di Kecamatan Walantaka Tahun 2019**

Desa/Kelurahan	Pantai	Bukan Pantai		
		Lembah	Kawasan Lereng	Dataran
(1)	(2)	(3)	(4)	(5)
1. Nyapah	-	-	-	✓
2. Lebakwangi	-	-	-	✓
3. Cigoong	-	-	-	✓
4. Tegalsari	-	-	-	✓
5. Pasuluhan	-	-	-	✓
6. Pabuaran	-	-	-	✓
7. Walantaka	-	-	-	✓
8. Pengampelan	-	-	-	✓
9. Pipitan	-	-	-	✓
10. Kiara	-	-	-	✓
11. Pageragung	-	-	-	✓
12. Kalodran	-	-	-	✓
13. Kepuren	-	-	-	✓
14. Teritih	-	-	-	✓

Sumber: Kecamatan Walantaka

Tabel 1.3 Jumlah Hari Hujan dan Rata-rata Curah Hujan di Kecamatan Walantaka Tahun 2019

Bulan	Hari hujan	Rata – rata Curah Hujan (mm ³)
(1)	(2)	(3)
Januari	...	13,3
Februari	...	8,2
Maret	...	7,5
April	...	5,6
Mei	...	3,5
Juni	...	0,3
Juli	...	0,5
Agustus	...	0,0
September	...	0,0
Oktober	...	0,4
Nopember	...	3,0
Desember	...	6,2

Sumber: BMKG Serang

Tabel 1.4 Rata-rata Suhu Udara, Kelembaban Relatif Tekanan Udara dan Penguapan di Kecamatan Walantaka Tahun 2019

Bulan	Suhu Udara (°C)	Kelembaban Relatif (%)	Tekanan Udara (mb)	Kecepatan Angin (knot)
(1)	(2)	(3)	(4)	(5)
Januari	27,7	82,7	...	1,1
Februari	27,8	82,8	...	0,9
Maret	27,3	83,1	...	0,9
April	27,8	83,3	...	0,9
Mei	28,2	79,5	...	0,9
Juni	27,6	78,3	...	0,8
Juli	27,2	75,0	...	1,0
Agustus	27,1	74,4	...	1,0
September	27,6	72,8	...	1,0
Oktober	28,7	70,7	...	1,0
Nopember	28,9	72,7	...	0,9
Desember	28,0	80,8	...	0,9

Sumber: BMKG Serang

Tabel 1.5 Topografi Desa/Kelurahan di Kecamatan Walantaka Tahun 2019

Desa/Kelurahan	Ketinggian dari Permukaan Laut (m)		
	< 500	500 – 700	> 700
(1)	(2)	(3)	(4)
1. Nyapah	-	✓	-
2. Lebakwangi	-	✓	-
3. Cigoong	-	✓	-
4. Tegalsari	-	✓	-
5. Pasuluhan	-	✓	-
6. Pabuaran	-	✓	-
7. Walantaka	-	✓	-
8. Pengampelan	-	✓	-
9. Pipitan	-	✓	-
10. Kiara	-	✓	-
11. Pageragung	-	✓	-
12. Kalodran	-	✓	-
13. Kepuren	-	✓	-
14. Teritih	-	✓	-

Sumber: Kecamatan Walantaka

Tabel 1.6 Jarak Antar Desa/Kelurahan di Kecamatan Walantaka (Km) Tahun 2019

Desa/ Kelurahan	Nyapah	Lebakwangi	Cigoong	Tegalsari	Pasuluhan	Pabuaran	Walantaka	Pengampelan	Pipitan	Kiara	Pageragung	Kalodran	Kepuren	Teritih
(1)	(2)	(3)	(4)	(5)	(6)	(7)	(8)	(9)	(10)	(11)	(12)	(13)	(14)	(15)
1. Nyapah	-	1	2	3	3	6	3	5	4	5	5	7	7	8
2. Lebakwangi	1	-	1	3	2	3	3	4	3	4	4	6	7	7
3. Cigoong	2	1	-	6	1	2	4	5	3	7	3	8	5	7
4. Tegalsari	3	3	6	-	4	2	1	4	2	3	1	5	4	5
5. Pasuluhan	3	2	1	4	-	1	2	3	3	5	6	7	8	5
6. Pabuaran	6	3	2	2	1	-	1	3	6	4	4	5	7	8
7. Walantaka	3	3	4	1	2	1	-	6	4	5	2	4	5	7
8. Pengampelan	5	4	5	4	3	3	6	-	1	4	2	6	3	3
9. Pipitan	4	3	3	2	3	6	4	1	-	6	1	3	3	5
10. Kiara	5	4	7	3	5	4	5	4	6	-	3	1	2	4
11. Pageragung	5	4	3	1	6	4	2	2	1	3	-	3	5	4
12. Kalodran	7	6	8	5	7	5	4	6	3	1	3	-	1	2
13. Kepuren	7	7	5	4	8	7	5	3	3	2	5	1	-	1
14. Teritih	8	7	7	5	5	8	7	3	5	4	4	2	1	-

Sumber: Kecamatan Walantaka

BAB II

PEMERINTAHAN



**Tabel 2.1 Pembagian Wilayah Administrasi Desa/Kelurahan
di Kecamatan Walantaka Tahun 2018**

Desa/Kelurahan	RW	RT
(1)	(2)	(3)
1. Nyapah	5	16
2. Lebakwangi	5	15
3. Cigoong	4	16
4. Tegalsari	3	13
5. Pasuluhan	3	14
6. Pabuaran	4	14
7. Walantaka	5	11
8. Pengampelan	7	28
9. Pipitan	7	35
10. Kiara	5	32
11. Pageragung	5	24
12. Kalodran	7	21
13. Kepuren	5	19
14. Teritih	9	50
2018	74	308
2017	69	283

Sumber : Kecamatan Walantaka

Tabel 2.2 Status Pemerintahan Desa/Kelurahan di Kecamatan Walantaka Tahun 2019

Desa/Kelurahan	Status Pemerintahan	Ibukota
(1)	(2)	(3)
1. Nyapah	Kelurahan	Kp. Nyapah Kantor
2. Lebakwangi	Kelurahan	Kp. Ketepeng
3. Cigoong	Kelurahan	Kp. Cigoong
4. Tegalsari	Kelurahan	Kp. Cilingsir
5. Pasuluhan	Kelurahan	Kp. Bengkalok
6. Pabuaran	Kelurahan	Kp. Pagedangan
7. Walantaka	Kelurahan	Kp. Winong
8. Pengampelan	Kelurahan	Kp. Pengampelan
9. Pipitan	Kelurahan	Kp. Pipitan
10. Kiara	Kelurahan	Kp. Citerep
11. Pageragung	Kelurahan	Kp. Sadik
12. Kalodran	Kelurahan	Kp. Kalodran
13. Kepuren	Kelurahan	Kp. Andiwung
14. Teritih	Kelurahan	Kp. Sidapurna

Sumber : Kecamatan Walantaka

Tabel 2.3 Fasilitas Pemerintahan Desa/Kelurahan dan Badan Perwakilan Desa/Dewan Kelurahan di Kecamatan Walantaka Tahun 2019

Desa/Kelurahan	Kantor Desa/Kelurahan	Balai Kelurahan	BPD/DK
(1)	(2)	(3)	(4)
1. Nyapah	✓	-	✓
2. Lebakwangi	✓	✓	✓
3. Cigoong	✓	-	✓
4. Tegalsari	✓	-	✓
5. Pasuluhan	✓	-	✓
6. Pabuaran	✓	✓	✓
7. Walantaka	✓	✓	✓
8. Pengampelan	✓	✓	✓
9. Pipitan	✓	✓	✓
10. Kiara	✓	✓	✓
11. Pageragung	✓	-	✓
12. Kalodran	✓	-	✓
13. Kepuren	✓	✓	✓
14. Teritih	✓	✓	✓

Sumber : Kecamatan Walantaka

Tabel 2.4 Kategori Desa/Kelurahan Menurut Tingkat Perkembangandi Kecamatan Walantaka Tahun 2019

Desa/Kelurahan	Swadaya	Swakarsa	Swasembada
(1)	(2)	(3)	(4)
1. Nyapah	✓	-	-
2. Lebakwangi	✓	-	-
3. Cigoong	✓	-	-
4. Tegalsari	✓	-	-
5. Pasuluhan	✓	-	-
6. Pabuaran	✓	-	-
7. Walantaka	✓	-	-
8. Pengampelan	✓	-	-
9. Pipitan	✓	-	-
10. Kiara	✓	-	-
11. Pageragung	✓	-	-
12. Kalodran	✓	-	-
13. Kepuren	✓	-	-
14. Teritih	✓	-	-
Walantaka	14	-	-

Sumber : Kecamatan Walantaka

BAB III

KEPENDUDUKAN



Tabel 3.1 Jumlah Penduduk Menurut Jenis Kelamin di Kecamatan Walantaka Tahun 2019

Desa/Kelurahan	Laki-laki	Perempuan	Total
(1)	(2)	(3)	(4)
1. Nyapah	2 202	2 187	4 389
2. Lebakwangi	1 753	1 718	3 471
3. Cigoong	2 079	2 099	4 178
4. Tegalsari	1 756	1 671	3 427
5. Pasuluhan	2 232	2 105	4 337
6. Pabuaran	2 231	2 183	4 414
7. Walantaka	1 955	1 904	3 859
8. Pengampelan	4 641	4 542	9 183
9. Pipitan	5 877	5 693	11 570
10. Kiara	3 402	3 272	6 674
11. Pageragung	5 246	4 978	10 224
12. Kalodran	3 564	3 488	7 052
13. Kepuren	5 068	5 015	10 083
14. Teritih	4 761	4 612	9 373
Walantaka	46 767	45 467	92 234

Sumber : Dinas Kependudukan dan Pencatatan Sipil Kota Serang

**Tabel 3.2 Jumlah Penduduk Menurut Kelompok Umur
di Kecamatan Walantaka Tahun 2019**

Kelompok Umur (Tahun)	Laki-laki	Perempuan	Total
(1)	(2)	(3)	(4)
0-4
5-9
10-14
15-19
20-24
25-29
30-34
35-39
40-44
45-49
50-54
55-59
60-64
65-69
70-74
75+
Jumlah

Sumber : Dinas Kependudukan dan Pencatatan Sipil Kota Serang

Tabel 3.3 Jumlah Kepala Keluarga di Kecamatan Walantaka, 2019

Desa/Kelurahan	Jumlah Kepala Keluarga
(1)	(2)
1. Nyapah	...
2. Lebakwangi	...
3. Cigoong	...
4. Tegalsari	...
5. Pasuluhan	...
6. Pabuaran	...
7. Walantaka	...
8. Pengampelan	...
9. Pipitan	...
10. Kiara	...
11. Pageragung	...
12. Kalodran	...
13. Kepuren	...
14. Teritih	...
Walantaka	...

Sumber : PLKB Kecamatan Walantaka

Tabel 3.4 Kepadatan Penduduk Per Km² di Kecamatan Walantaka, 2019

Desa/Kelurahan	Kepadatan Penduduk Per Km ²
(1)	(2)
1. Nyapah	1 688,08
2. Lebakwangi	1 239,64
3. Cigoong	1 934,26
4. Tegalsari	1 739,59
5. Pasuluhan	2 017,21
6. Pabuaran	1 345,73
7. Walantaka	1 373,31
8. Pengampelan	3 210,84
9. Pipitan	9 974,14
10. Kiara	1 506,55
11. Pageragung	2 061,29
12. Kalodran	1 803,58
13. Kepuren	6 422,29
14. Teritih	2 164,67
Walantaka	2 250,16

Sumber : BPS Kota Serang

Tabel 3.5 Jumlah Kepala Keluarga Menurut Status Pendidikan di Kecamatan Walantaka Tahun 2019

Desa/Kelurahan	Tingkat Pendidikan				
	Tidak Tamat SD	Tamat SD	Tamat SLTP	Tamat SLTA	Tamat AK/PT
(1)	(2)	(3)	(4)	(5)	
1. Nyapah
2. Lebakwangi
3. Cigoong
4. Tegalsari
5. Pasuluhan
6. Pabuaran
7. Walantaka
8. Pengampelan
9. Pipitan
10. Kiara
11. Pageragung
12. Kalodran
13. Kepuren
14. Teritih
Walantaka

Sumber : PLKB Kecamatan Walantaka

BAB IV

SOSIAL



4.1 Pendidikan

Tabel 4.1.1 Banyaknya Sekolah Dasar (SD) Menurut Desa/Kelurahan di Kecamatan Walantaka, 2019

Desa/Kelurahan		Negeri	Swasta	Jumlah
(1)		(2)	(3)	(4)
1.	Nyapah	2	0	2
2.	Lebakwangi	2	0	2
3.	Cigoong	1	0	1
4.	Tegalsari	2	0	2
5.	Pasuluhan	2	0	2
6.	Pabuaran	1	0	1
7.	Walantaka	2	0	2
8.	Pengampelan	2	0	2
9.	Pipitan	2	1	3
10.	Kiara	2	0	2
11.	Pageragung	4	0	4
12.	Kalodran	2	2	4
13.	Kepuren	2	1	3
14.	Teritih	3	1	4
Walantaka		29	5	34

Sumber: BPS, Pendataan Potensi Desa (Podes) 2019

**Tabel 4.1.2 Banyaknya Madrasah Ibtidaiyah (MI) Menurut Desa/
Kelurahan di Kecamatan Walantaka, 2019**

	Desa/Kelurahan	Negeri	Swasta	Jumlah
	(1)	(2)	(3)	(4)
1.	Nyapah	0	0	0
2.	Lebakwangi	0	0	0
3.	Cigoong	0	0	0
4.	Tegalsari	0	0	0
5.	Pasuluhan	0	0	0
6.	Pabuaran	0	0	0
7.	Walantaka	0	1	1
8.	Pengampelan	0	3	3
9.	Pipitan	0	1	1
10.	Kiara	0	1	1
11.	Pageragung	0	1	1
12.	Kalodran	0	0	0
13.	Kepuren	0	0	0
14.	Teritih	0	0	0
	Walantaka	0	7	7

Sumber: BPS, Pendataan Potensi Desa (Podes) 2019

Tabel 4.1.3 Banyaknya Sekolah Menengah Pertama (SMP) Menurut Desa/Kelurahan di Kecamatan Walantaka, 2019

	Desa/Kelurahan	Negeri	Swasta	Jumlah
	(1)	(2)	(3)	(4)
1.	Nyapah	1	1	2
2.	Lebakwangi	0	1	1
3.	Cigoong	0	1	1
4.	Tegalsari	0	0	0
5.	Pasuluhan	0	0	0
6.	Pabuaran	0	0	0
7.	Walantaka	0	2	2
8.	Pengampelan	0	1	1
9.	Pipitan	1	3	4
10.	Kiara	0	1	1
11.	Pageragung	0	0	0
12.	Kalodran	0	1	1
13.	Kepuren	0	0	0
14.	Teritih	1	0	1
	Walantaka	3	11	14

Sumber: BPS, Pendataan Potensi Desa (Podes) 2019

**Tabel 4.1.4 Banyaknya Madrasah Tsanawiyah (MTs) Menurut Desa/
Kelurahan di Kecamatan Walantaka, 2019**

	Desa/Kelurahan	Negeri	Swasta	Jumlah
	(1)	(2)	(3)	(4)
1.	Nyapah	0	0	0
2.	Lebakwangi	0	1	1
3.	Cigoong	0	1	1
4.	Tegalsari	0	0	0
5.	Pasuluhan	0	1	1
6.	Pabuaran	0	0	0
7.	Walantaka	0	0	0
8.	Pengampelan	0	3	3
9.	Pipitan	0	1	1
10.	Kiara	0	2	2
11.	Pageragung	0	1	1
12.	Kalodran	0	1	1
13.	Kepuren	0	0	0
14.	Teritih	0	0	0
	Walantaka	0	11	11

Sumber: BPS, Pendataan Potensi Desa (Podes) 2019

**Tabel 4.1.5 Banyaknya Sekolah Menengah Atas (SMA) Menurut Desa/
Kelurahan di Kecamatan Walantaka, 2019**

	Desa/Kelurahan	Negeri	Swasta	Jumlah
	(1)	(2)	(3)	(4)
1.	Nyapah	0	0	0
2.	Lebakwangi	0	1	1
3.	Cigoong	0	1	1
4.	Tegalsari	0	0	0
5.	Pasuluhan	0	1	1
6.	Pabuaran	0	0	0
7.	Walantaka	0	1	1
8.	Pengampelan	0	0	0
9.	Pipitan	0	1	1
10.	Kiara	0	0	0
11.	Pageragung	0	0	0
12.	Kalodran	0	0	0
13.	Kepuren	0	0	0
14.	Teritih	1	0	1
	Walantaka	1	5	6

Sumber: BPS, Pendataan Potensi Desa (Podes) 2019

**Tabel 4.1.6 Banyaknya Madrasah Aliyah (MA) Menurut Desa/
Kelurahan di Kecamatan Walantaka, 2019**

	Desa/Kelurahan	Negeri	Swasta	Jumlah
	(1)	(2)	(3)	(4)
1.	Nyapah	0	0	0
2.	Lebakwangi	0	0	1
3.	Cigoong	0	0	0
4.	Tegalsari	0	0	0
5.	Pasuluhan	0	0	0
6.	Pabuaran	0	0	0
7.	Walantaka	0	0	0
8.	Pengampelan	0	0	2
9.	Pipitan	0	1	1
10.	Kiara	0	1	1
11.	Pageragung	0	0	0
12.	Kalodran	0	0	0
13.	Kepuren	0	0	0
14.	Teritih	0	0	0
	Walantaka	1	5	0

Sumber: BPS, Pendataan Potensi Desa (Podes) 2019

Tabel 4.1.7 Banyaknya Sekolah Menengah Kejuruan (SMK) Menurut Desa/Kelurahan di Kecamatan Walantaka, 2019

	Desa/Kelurahan	Negeri	Swasta	Jumlah
	(1)	(2)	(3)	(4)
1.	Nyapah	0	0	0
2.	Lebakwangi	0	1	0
3.	Cigoong	0	0	0
4.	Tegalsari	0	0	0
5.	Pasuluhan	0	0	0
6.	Pabuaran	0	0	0
7.	Walantaka	0	0	0
8.	Pengampelan	0	0	1
9.	Pipitan	0	0	0
10.	Kiara	0	1	1
11.	Pageragung	0	0	0
12.	Kalodran	0	0	0
13.	Kepuren	0	0	0
14.	Teritih	0	0	0
	Walantaka	1	5	1

Sumber: BPS, Pendataan Potensi Desa (Podes) 2019

Tabel 4.1.8 Banyaknya Akademi/Perguruan Tinggi Menurut Desa/Kelurahan di Kecamatan Walantaka, 2019

	Desa/Kelurahan	Negeri	Swasta	Jumlah
	(1)	(2)	(3)	(4)
1.	Nyapah	0	0	0
2.	Lebakwangi	0	0	0
3.	Cigoong	0	0	0
4.	Tegalsari	0	1	1
5.	Pasuluhan	0	0	0
6.	Pabuaran	0	0	0
7.	Walantaka	0	0	0
8.	Pengampelan	0	0	0
9.	Pipitan	0	0	0
10.	Kiara	0	1	1
11.	Pageragung	0	0	0
12.	Kalodran	0	1	1
13.	Kepuren	0	0	0
14.	Teritih	0	0	0
	Walantaka	1	5	0

Sumber: BPS, Pendataan Potensi Desa (Podes) 2019

Tabel 4.1.9 Kemudahan Untuk Mencapai Sarana Pendidikan Terdekat Bagi Desa/Kelurahan yang Tidak ada Sarana Pendidikan Menurut Desa/Kelurahan dan Jenjang Pendidikan di Kecamatan Walantaka, 2019

Desa/Kelurahan	SD	MI	SMP	MTs
(1)	(2)	(3)	(4)	(5)
1. Nyapah	-	Mudah	-	Mudah
2. Lebakwangi	-	Mudah	-	-
3. Cigoong	-	Mudah	-	-
4. Tegalsari	-	Mudah	Mudah	Mudah
5. Pasuluhan	-	Mudah	Mudah	-
6. Pabuaran	-	Mudah	Mudah	Mudah
7. Walantaka	-	-	-	Mudah
8. Pengampelan	-	-	-	-
9. Pipitan	-	-	-	-
10. Kiara	-	-	-	-
11. Pageragung	-	-	Sangat Mudah	-
12. Kalodran	-	Sangat Mudah	-	-
13. Kepuren	-	Sangat Mudah	Sangat Mudah	Sangat Mudah
14. Teritih	-	Sangat Mudah	-	Sangat Mudah

Lanjutan Tabel 4.1.9

Desa/Kelurahan		SMA	MA	SMK	Akademi/ Perguruan Tinggi
(1)		(6)	(7)	(8)	(9)
1.	Nyapah	Mudah	Mudah	Mudah	Mudah
2.	Lebakwangi	-	-	-	Mudah
3.	Cigoong	-	Mudah	Mudah	Mudah
4.	Tegalsari	Mudah	Mudah	Mudah	-
5.	Pasuluhan	-	Mudah	Mudah	Mudah
6.	Pabuaran	Mudah	Mudah	Mudah	Mudah
7.	Walantaka	-	Mudah	Mudah	Mudah
8.	Pengampelan	Mudah	-	-	Mudah
9.	Pipitan	-	-	Mudah	Mudah
10.	Kiara	Mudah	-	-	-
11.	Pageragung	Sangat Mudah	Sangat Mudah	Sangat Mudah	Sangat Mudah
12.	Kalodran	Sangat Mudah	Sangat Mudah	Sangat Mudah	-
13.	Kepuren	Sangat Mudah	Sangat Mudah	Sangat Mudah	Sangat Mudah
14.	Teritih	-	Sangat Mudah	Sangat Mudah	Sangat Mudah

Catatan:

Sumber: BPS, Pendataan Potensi Desa (Podes) 2019

4.2 Kesehatan

Tabel 4.2.1 Banyaknya Sarana Kesehatan Menurut Desa/Kelurahan dan Jenis Sarana Kesehatan di Kecamatan Walantaka, 2019

	Desa/Kelurahan	Rumah Sakit	Rumah Sakit Bersalin	Poliklinik/Balai Pengobatan
	(1)	(2)	(3)	(4)
1.	Nyapah	0	0	0
2.	Lebakwangi	0	0	0
3.	Cigoong	0	0	0
4.	Tegalsari	0	0	0
5.	Pasuluhan	0	0	0
6.	Pabuaran	0	0	0
7.	Walantaka	0	0	1
8.	Pengampelan	0	0	0
9.	Pipitan	0	0	2
10.	Kiara	0	0	0
11.	Pageragung	0	0	0
12.	Kalodran	0	0	1
13.	Kepuren	0	0	0
14.	Teritih	0	0	0
	Walantaka	0	0	4

Lanjutan Tabel 4.2.1

Desa/Kelurahan	Puskesmas		Apotek
	Rawat Inap	Tanpa Rawat Inap	
(1)	(5)	(6)	(7)
1. Nyapah	0	0	0
2. Lebakwangi	0	0	0
3. Cigoong	0	0	0
4. Tegalsari	0	0	0
5. Pasuluhan	0	0	0
6. Pabuaran	0	0	0
7. Walantaka	1	0	1
8. Pengampelan	0	0	0
9. Pipitan	0	0	2
10. Kiara	0	0	1
11. Pageragung	0	0	0
12. Kalodran	0	0	1
13. Kepuren	0	1	1
14. Teritih	0	0	0
Walantaka	1	1	6

Catatan:

Sumber: BPS, Pendataan Potensi Desa (Podes) 2019

Tabel 4.2.2 Kemudahan Mencapai Sarana Kesehatan Terdekat Bagi Desa/Kelurahan yang Tidak ada Sarana Kesehatan Menurut Desa/Kelurahan dan Jenis Sarana Kesehatan di Kecamatan Walantaka, 2019

	Desa/Kelurahan	Rumah Sakit	Rumah Sakit Bersalin	Poliklinik/Balai Pengobatan
	(1)	(2)	(3)	(4)
1.	Nyapah	2	2	2
2.	Lebakwangi	2	2	2
3.	Cigoong	2	2	2
4.	Tegalsari	2	2	2
5.	Pasuluhan	2	2	2
6.	Pabuaran	2	2	2
7.	Walantaka	2	2	0
8.	Pengampelan	2	2	2
9.	Pipitan	2	2	0
10.	Kiara	2	2	2
11.	Pageragung	1	1	1
12.	Kalodran	1	1	0
13.	Kepuren	1	1	1
14.	Teritih	1	1	1

Lanjutan Tabel 4.2.2

Desa/Kelurahan	Puskesmas		Apotek
	Rawat Inap	Tanpa Rawat Inap	
(1)	(5)	(6)	(7)
1. Nyapah	2	2	2
2. Lebakwangi	2	2	2
3. Cigoong	2	2	2
4. Tegalsari	2	2	2
5. Pasuluhan	2	2	2
6. Pabuaran	2	2	2
7. Walantaka	0	2	0
8. Pengampelan	2	2	2
9. Pipitan	2	2	0
10. Kiara	2	2	0
11. Pageragung	1	1	1
12. Kalodran	1	1	0
13. Kepuren	1	0	0
14. Teritih	1	1	1

Catatan:

Sumber: BPS, Pendataan Potensi Desa (Podes) 2019

Tabel 4.2.3 Banyaknya Warga Penderita Gizi Buruk Menurut Desa/Kelurahan di Kecamatan Walantaka, 2017 dan 2018

Desa/Kelurahan		2017	2018
(1)		(2)	(3)
1.	Nyapah	0	0
2.	Lebakwangi	0	0
3.	Cigoong	0	0
4.	Tegalsari	1	1
5.	Pasuluhan	3	3
6.	Pabuaran	2	2
7.	Walantaka	3	3
8.	Pengampelan	0	0
9.	Pipitan	3	0
10.	Kiara	1	1
11.	Pageragung	0	0
12.	Kalodran	0	0
13.	Kepuren	0	1
14.	Teritih	2	1
Walantaka		15	12

Catatan:

Sumber: BPS, Pendataan Potensi Desa (Podes) 2018 dan 2019

Tabel 4.2.4 Akses Sarana Kesehatan Puskesmas dan Rumah Bersalin di Kecamatan Walantaka Tahun 2018

Desa/Kelurahan	Puskesmas/Pustu		Rumah Bersalin	
	Jumlah	Jarak Terdekat Bagi yang Tdk Ada Puskesmas (Km)	Jumlah	Jarak Terdekat Bagi yang Tdk Ada Rumah Bersalin (Km)
(1)	(2)	(3)	(4)	(5)
1. Nyapah	1	-	-	4,0
2. Lebakwangi	-	3,0	-	3,5
3. Cigoong	-	2,0	-	3,0
4. Tegalsari	-	2,0	-	2,0
5. Pasuluhan	-	1,,0	-	3,0
6. Pabuaran	-	3,0	-	2,0
7. Walantaka	1	-	-	2,0
8. Pengampelan	-	2,0	-	3,0
9. Pipitan	-	1,0	-	1,5
10. Kiara	-	1,5	-	2,0
11. Pageragung	-	1,5	-	2,0
12. Kalodran	1	-	-	1,5
13. Kepuren	-	0,1	-	1,5
14. Teritih	-	1,5	-	2,5
Walantaka	3	-	-	-

Sumber : Puskesmas Kecamatan Walantaka

Tabel 4.2.5 Jumlah Tenaga Kesehatan di Kecamatan Walantaka Tahun 2018

Desa/Kelurahan	Dokter Umum	Dokter Spesialis	Dokter Gigi	Bidan
(1)	(2)	(3)	(4)	(5)
1. Nyapah	-	-	-	1
2. Lebakwangi	-	-	-	1
3. Cigoong	-	-	-	0
4. Tegalsari	-	-	-	0
5. Pasuluhan	-	-	-	1
6. Pabuaran	-	-	-	1
7. Walantaka	-	-	-	0
8. Pengampelan	-	-	-	1
9. Pipitan	-	-	-	1
10. Kiara	-	-	-	2
11. Pageragung	1	-	-	0
12. Kalodran	3	-	-	2
13. Kepuren	2	-	-	5
14. Teritih	1	-	-	2
Walantaka	7	-	-	17

Tabel 4.2.5 (Lanjutan)

Desa/Kelurahan	Dukun Bayi		Tenaga Kesehatan Lainnya
	Terlatih	Tdk Terlatih	
(1)	(6)	(7)	(8)
1. Nyapah	2	-	4
2. Lebakwangi	-	5	-
3. Cigoong	-	2	-
4. Tegalsari	-	1	-
5. Pasuluhan	2	5	1
6. Pabuaran	2	3	2
7. Walantaka	1	1	-
8. Pengampelan	-	-	4
9. Pipitan	1	1	7
10. Kiara	-	-	1
11. Pageragung	1	-	-
12. Kalodran	-	1	-
13. Kepuren	-	-	1
14. Teritih	-	2	1
Walantaka	9	21	21

Catatan : Jumlah Tenaga Kesehatan tersebut berada di Kelurahan Kiara, Pageragung, Kalodran, Kepuren, dan Teritih.

Sumber : Puskesmas Kecamatan Walantaka

Tabel 4.2.6 Jumlah Sarana Pelayanan KB di Kecamatan Walantaka Tahun 2018

Desa/Kelurahan	KKB	PKBRS	Pos KB	Posyandu
(1)	(2)	(3)	(4)	(5)
1. Nyapah	-	-	1	6
2. Lebakwangi	-	-	-	5
3. Cigoong	-	-	-	6
4. Tegalsari	-	-	-	5
5. Pasuluhan	-	-	-	7
6. Pabuaran	-	-	-	6
7. Walantaka	-	-	-	6
8. Pengampelan	-	-	-	8
9. Pipitan	-	-	-	12
10. Kiara	-	-	-	6
11. Pageragung	-	-	-	11
12. Kalodran	-	-	1	7
13. Kepuren	-	-	-	6
14. Teritih	-	-	-	12
Walantaka	-	-	1	103

Sumber : Puskesmas Kecamatan Walantaka

**Tabel 4.2.7 Jumlah Pasangan Usia Subur
di Kecamatan Walantaka Tahun 2018**

Desa/Kelurahan	Pasangan Usia Subur	Pasangan Usia Subur Menurut Kelompok Umur		
		< 20 Th	20-29 Th	30-49 Th
(1)	(2)	(3)	(4)	(5)
1. Nyapah	-	-	-	-
2. Lebakwangi	-	21	196	674
3. Cigoong	-	55	279	808
4. Tegalsari	-	25	230	672
5. Pasuluhan	-	31	269	861
6. Pabuaran	-	24	305	902
7. Walantaka	-	8	235	732
8. Pengampelan	-	36	406	1 623
9. Pipitan	-	22	341	2 023
10. Kiara	-	17	381	1 108
11. Pageragung	-	48	627	1 838
12. Kalodran	-	10	249	1 024
13. Kepuren	-	14	250	1 013
14. Teritih	-	45	725	2 037
Walantaka	-	356	4 493	13 692

Sumber : Pengawas PLKB Kecamatan Walantaka

Tabel 4.2.8 Jumlah Keluarga Menurut Tahapan Keluarga Sejahtera di Kecamatan Walantaka Tahun 2018

Desa/Kelurahan	Pra KS	KS I	KS II	KS III	KS III Plus
(1)	(2)	(3)	(4)	(5)	(6)
1. Nyapah	268	646	281	-	-
2. Lebakwangi	64	574	216	-	-
3. Cigoong	138	708	216	-	-
4. Tegalsari	134	627	173	-	-
5. Pasuluhan	351	574	210	-	-
16. Pabuaran	209	731	272	-	-
7. Walantaka	97	646	281	-	-
8. Pengampelan	234	1 295	562	-	-
9. Pipitan	247	1 539	807	-	-
10. Kiara	196	749	485	-	-
11. Pageragung	284	1 306	673	-	-
12. Kalodran	161	794	380	-	-
13. Kepuren	190	788	538	-	-
14. Teritih	366	1 459	784	-	-
Walantaka	2 939	12 436	5 878	-	-

Sumber : PLKB Kecamatan Walantaka

4.3 Sosial Lainnya

Tabel 4.3.1 Banyaknya Kejadian Bencana Alam Menurut Desa/Kelurahan dan Jenis Bencana Alam di Kecamatan Walantaka, 2018

Desa/Kelurahan	Gempa Bumi	Tsunami	Gunung Meletus	Tanah Longsor
(1)	(2)	(3)	(4)	(5)
1. Nyapah	0	0	0	0
2. Lebakwangi	0	0	0	0
3. Cigoong	0	0	0	0
4. Tegalsari	0	0	0	0
5. Pasuluhan	0	0	0	0
6. Pabuaran	0	0	0	0
7. Walantaka	0	0	0	0
8. Pengampelan	0	0	0	0
9. Pipitan	0	0	0	0
10. Kiara	0	0	0	0
11. Pageragung	0	0	0	0
12. Kalodran	0	0	0	0
13. Kepuren	0	0	0	0
14. Teritih	0	0	0	0
Walantaka	0	0	0	0

Lanjutan Tabel 4.3.1

	Desa/Kelurahan	Banjir	Banjir Bandang	Kekeringan
	(1)	(6)	(7)	(8)
1.	Nyapah	0	0	0
2.	Lebakwangi	0	0	0
3.	Cigoong	0	0	0
4.	Tegalsari	0	0	0
5.	Pasuluhan	0	0	0
6.	Pabuaran	0	0	0
7.	Walantaka	0	0	0
8.	Pengampelan	0	0	0
9.	Pipitan	0	0	0
10.	Kiara	0	0	0
11.	Pageragung	0	0	0
12.	Kalodran	0	0	0
13.	Kepuren	0	0	0
14.	Teritih	0	0	0
	Walantaka	0	0	0

Lanjutan Tabel 4.3.1

Desa/Kelurahan		Kebakaran Hutan dan Lahan	Angin Puyuh/ Puting Beliung/ Topan	Gelombang Pasang Laut
(1)		(9)	(10)	(11)
1.	Nyapah	0	0	0
2.	Lebakwangi	0	0	0
3.	Cigoong	0	0	0
4.	Tegalsari	0	0	0
5.	Pasuluhan	0	0	0
6.	Pabuaran	0	0	0
7.	Walantaka	0	0	0
8.	Pengampelan	0	0	0
9.	Pipitan	0	0	0
10.	Kiara	0	0	0
11.	Pageragung	0	0	0
12.	Kalodran	0	0	0
13.	Kepuren	0	0	0
14.	Teritih	0	0	0
Walantaka		0	0	0

Catatan:

Sumber: BPS, Pendataan Potensi Desa (Podes) 2019

Tabel 4.3.2 Banyaknya Korban Jiwa Akibat Bencana Alam Menurut Desa/Kelurahan dan Jenis Bencana Alam di Kecamatan Walantaka, 2018

Desa/Kelurahan	Gempa Bumi	Tsunami	Gunung Meletus	Tanah Longsor
(1)	(2)	(3)	(4)	(5)
1. Nyapah	0	0	0	0
2. Lebakwangi	0	0	0	0
3. Cigoong	0	0	0	0
4. Tegalsari	0	0	0	0
5. Pasuluhan	0	0	0	0
6. Pabuaran	0	0	0	0
7. Walantaka	0	0	0	0
8. Pengampelan	0	0	0	0
9. Pipitan	0	0	0	0
10. Kiara	0	0	0	0
11. Pageragung	0	0	0	0
12. Kalodran	0	0	0	0
13. Kepuren	0	0	0	0
14. Teritih	0	0	0	0
Walantaka	0	0	0	0

Tabel 4.3.3 Keberadaan Fasilitas/Upaya Antisipasi/Mitigasi Bencana Alam Menurut Desa/Kelurahan di Kecamatan Walantaka, 2019

Desa/Kelurahan	Sistem Peringatan Dini Bencana Alam	Sistem Peringatan Dini Khusus Tsunami	Perengkapan Keselamatan
(1)	(2)	(3)	(4)
1. Nyapah	Tidak Ada	Bukan Wilayah Potensi Tsunami	Tidak Ada
2. Lebakwangi	Tidak Ada	Bukan Wilayah Potensi Tsunami	Tidak Ada
3. Cigoong	Tidak Ada	Bukan Wilayah Potensi Tsunami	Tidak Ada
4. Tegalsari	Tidak Ada	Bukan Wilayah Potensi Tsunami	Tidak Ada
5. Pasuluhan	Tidak Ada	Bukan Wilayah Potensi Tsunami	Tidak Ada
6. Pabuaran	Tidak Ada	Bukan Wilayah Potensi Tsunami	Tidak Ada
7. Walantaka	Tidak Ada	Bukan Wilayah Potensi Tsunami	Tidak Ada
8. Pengampelan	Tidak Ada	Bukan Wilayah Potensi Tsunami	Tidak Ada
9. Pipitan	Tidak Ada	Bukan Wilayah Potensi Tsunami	Tidak Ada
10. Kiara	Tidak Ada	Bukan Wilayah Potensi Tsunami	Tidak Ada
11. Pageragung	Tidak Ada	Bukan Wilayah Potensi Tsunami	Tidak Ada
12. Kalodran	Tidak Ada	Bukan Wilayah Potensi Tsunami	Tidak Ada
13. Kepuren	Tidak Ada	Bukan Wilayah Potensi Tsunami	Tidak Ada
14. Teritih	Tidak Ada	Bukan Wilayah Potensi Tsunami	Tidak Ada

Lanjutan Tabel 4.3.3

Desa/Kelurahan	Rambu-rambu dan Jalur Evakuasi Bencana	Pembuatan, Perawatan, atau Normalisasi: Sungai, Kanal, Tanggul, Parit, Drainase, Waduk, Pantai, dll
(1)	(5)	(6)
1. Nyapah	Tidak Ada	Ada
2. Lebakwangi	Tidak Ada	Ada
3. Cigoong	Tidak Ada	Tidak Ada
4. Tegalsari	Tidak Ada	Tidak Ada
5. Pasuluhan	Tidak Ada	Tidak Ada
6. Pabuaran	Tidak Ada	Tidak Ada
7. Walantaka	Tidak Ada	Tidak Ada
8. Pengampelan	Tidak Ada	Tidak Ada
9. Pipitan	Tidak Ada	Tidak Ada
10. Kiara	Tidak Ada	Ada
11. Pageragung	Tidak Ada	Tidak Ada
12. Kalodran	Tidak Ada	Tidak Ada
13. Kepuren	Tidak Ada	Tidak Ada
14. Teritih	Tidak Ada	Ada

Catatan:

Sumber: BPS, Pendataan Potensi Desa (Podes) 2019

Tabel 4.3.4 Banyaknya Tempat Peribadatan di Kecamatan Walantaka Tahun 2018

Desa/Kelurahan	Masjid	Langgar/ Musholla	Gereja		Pura	Vihara
			Katolik	Protes- tan		
(1)	(2)	(3)	(4)	(5)	(6)	(7)
1. Nyapah	4	14	-	-	-	-
2. Lebakwangi	5	10	-	-	-	-
3. Cigoong	3	15	-	-	-	-
4. Tegalsari	3	9	-	-	-	-
5. Pasuluhan	4	7	-	-	-	-
6. Pabuaran	6	9	-	-	-	-
7. Walantaka	2	17	-	-	-	-
8. Pengampelan	5	12	-	-	-	-
9. Pipitan	5	16	-	-	-	-
10. Kiara	4	5	-	-	-	-
11. Pageragung	8	14	-	-	-	-
12. Kalodran	9	6	-	-	-	-
13. Kepuren	5	3	-	-	-	-
14. Teritih	12	9	-	-	-	-
Walantaka	75	146	-	-	-	-

Sumber : Kantor KUA Kecamatan Walantaka

Tabel 4.3.5 Data Tanah Wakaf di Kecamatan Walantaka Tahun 2018

Desa/Kelurahan	Luas (M ²)	Sertifikat	Akte Ijin Wakaf
(1)	(2)	(3)	(4)
1. Nyapah	14 702	13	-
2. Lebakwangi	2 670	1	1
3. Cigoong	4 772	1	3
4. Tegalsari	31 926	9	2
5. Pasuluhan	3 021	4	3
6. Pabuaran	29 120	10	1
7. Walantaka	21 287	14	2
8. Pengampelan	34 367	25	1
9. Pipitan	58 311	23	3
10. Kiara	36 790	14	9
11. Pageragung	68 820	32	12
12. Kalodran	53 323	30	18
13. Kepuren	26 627	9	7
14. Teritih	99 437	1	7
Walantaka	485 173	186	69

Sumber : KUA Kecamatan Walantaka

BAB V

PERTANIAN



**Tabel 5.1 Luas Lahan Sawah dan Bukan Sawah
di Kecamatan Walantaka Tahun 2019**

Jenis Lahan	Luas Lahan (Ha)	Persentase (%)
(1)	(2)	(3)
1. Lahan Sawah	1 440	31,35
a. Irigasi	950	20,68
b. Tadah Hujan (Pompanisasi)	490	10,67
c. Rawa Pasang Surut	0	-
d. Rawa Lebak	0	-
2. Lahan Pertanian Bukan Sawah	2 249	48,96
3. Lahan Bukan Pertanian	905	19,70
Walantaka	4 594	100,00

Sumber: BPS Kota Serang

Tabel 5.2 Luas Panen dan Produksi Tanaman Padi dan Palawija di Kecamatan Walantaka Tahun 2019

Jenis Tanaman	Luas Panen (Ha)	Produksi (Ton)	Produktivitas (Kw/Ha)
(1)	(2)	(3)	(4)
1. Padi			
a. Padi sawah	2 661,4		
b. Padi ladang	100		
2. Palawija			
a. Jagung	3		
b. Ubi kayu	2,5		
c. Ubi jalar	3		
d. Kacang tanah	13		
e. Kacang kedelai	0		
f. Kacang hijau	0		

Sumber : BPS Kota Serang

Tabel 5.3 Luas Areal Tanaman dan Produksi Sayuran di Kecamatan Walantaka Tahun 2019

Jenis Tanaman	Luas Lahan (Ha)	Luas Panen (Ha)	Produksi(Kw)
(1)	(2)	(3)	(4)
1. Bawang merah	0	1	2
2. Bawang putih	0	0	0
3. Daun bawang	0	0	0
4. Kentang	0	0	0
5. Kubis/kol	0	0	0
6. Sawi/Petsai	0	0	0
7. Wortel	0	0	0
8. Lobak	0	0	0
9. Kacang panjang	2	11	566
10. Kacang kedelai	0	0	0
11. Cabe merah	2	7	387
12. Cabe rawit	0	2	219
13. Jamur*	0	0	0
14. Tomat	0	1	1
15. Terung	0	10	640
16. Buncis	0	0	0
17. Ketimun	2	10	680
18. Labu siam	0	0	0
19. Kangkung	0	0	0
20. Bayam	0	0	0

Catatan: *Khusus jamur luas tanam (m²), luas panen (m²), produksi (kg)

Sumber : BPS Kota Serang

Tabel 5.4 Jumlah Pohon dan Produksi Buah-buahan di Kecamatan Walantaka Tahun 2019

Jenis Tanaman	Jumlah Pohon		Produksi (Kw)
	Seluruhnya	Menghasilkan	
(1)	(2)	(3)	(4)
1. Alpukat	25	0	0
2. Belimbing	1 290	825	1 413
3. Duku/Langsar	0	0	0
4. Durian	27	12	17
5. Jambu Biji	33	15	21
6. Jambu Air	8 733	1 537	1 507
7. Jeruk Siam	0	0	0
8. Mangga	4 439	2 545	3 982
9. Manggis	0	0	0
10. Nangka	75	35	83
11. Nanas	0	0	0
12. Pepaya	4 294	1 035	1 367
13. Pisang	14 689	7 625	6 511
14. Rambutan	7 866	2 675	1 527
15. Sawo	675	368	282
16. Sirsak	892	425	310
17. Sukun	870	305	556

Sumber : BPS Kota Serang

Tabel 5.5 Luas Areal dan Produksi Perkebunan Rakyat di Kecamatan Walantaka Tahun 2019

Jenis Tanaman	Luas Tanaman(Ha)	Produksi (Ton)	Bentuk Produksi
(1)	(2)	(3)	(4)
1. Karet			
2. Kopi			
3. Kelapa Dalam			
4. Cengkeh			
5. Lada			
6. Kapuk			
7. Kakao			
8. Panili			
9. Pala			
10. Melinjo	4 931 pohon	86,7	
11. Jambu Mete			
12. Kemiri			
13. Jahe	0,01	0	
14. Kunyit	0	0	
15. Kencur	0,01	0	
16. Kapolaga	0	0	
17. Lengkuas	0,01	0	
18. Lempuyang	0	0	
19. Temulawak	0	0	

Sumber : BPS Kota Serang

Tabel 5.6 Banyaknya Embung Desa Menurut Desa/Kelurahan di Kecamatan Walantaka, 2018 dan 2019


Desa/Kelurahan		2018	2019
(1)		(2)	(3)
1.	Nyapah	0	3
2.	Lebakwangi	0	0
3.	Cigoong	0	1
4.	Tegalsari	0	1
5.	Pasuluhan	0	1
6.	Pabuaran	1	2
7.	Walantaka	0	1
8.	Pengampelan	0	0
9.	Pipitan	0	0
10.	Kiara	0	0
11.	Pageragung	0	0
12.	Kalodran	0	0
13.	Kepuren	0	0
14.	Teritih	0	0
Walantaka		1	9

Catatan:

Sumber: BPS, Pendataan Potensi Desa (Podes) 2018 dan 2019

BAB VI

INDUSTRI DAN ENERGI



<https://serangkota.bps.go.id>

Tabel 6.1 Banyaknya Keluarga Menurut Desa/Kelurahan dan Jenis Pengguna Listrik di Kecamatan Walantaka, 2019

Desa/Kelurahan	Pengguna Listrik			Bukan Pengguna Listrik
	PLN	Non PLN	Jumlah	
(1)	(2)	(3)	(4)	(5)
1. Nyapah	1 297	0	1 297	0
2. Lebakwangi	903	0	903	0
3. Cigoong	1 145	0	1 145	0
4. Tegalsari	1 106	0	1 106	0
5. Pasuluhan	1 250	0	1 250	0
6. Pabuaran	1 411	0	1 411	0
7. Walantaka	1 022	0	1 022	0
8. Pengampelan	2 221	0	2 221	0
9. Pipitan	2 999	0	2 999	0
10. Kiara	1 583	0	1 583	0
11. Pageragung	2 180	0	2 180	0
12. Kalodran	1 884	0	1 884	0
13. Kepuren	1 537	0	1 537	0
14. Teritih	3 189	0	3 189	0
Walantaka	23 727	0	23 727	0

Catatan:

Sumber: BPS, Pendataan Potensi Desa (Podes) 2019

Tabel 6.2 Banyaknya Desa/Kelurahan Menurut Keberadaan Penerangan Jalan Utama Desa/Kelurahan di Kecamatan Walantaka, 2014, 2018, dan 2019

Penerangan Jalan Utama	2014	2018	2019
(1)	(2)	(3)	(4)
Sumber Penerangan Jalan Utama			
Listrik Pemerintah	10	7	10
Listrik Non Pemerintah	3	5	3
Non Listrik	-	-	-

Catatan:

Sumber: BPS, Pendataan Potensi Desa (Podes) 2014,2018, dan 2019

Tabel 6.3 Banyaknya Desa/Kelurahan Menurut Jenis Bahan Bakar untuk Memasak yang Digunakan Oleh Sebagian Besar Keluarga di Kecamatan Walantaka, 2014, 2018, dan 2019

Jenis Bahan Bakar	2014	2018	2019
(1)	(2)	(3)	(4)
Gas Kota	-	-	-
LPG 3 Kg	12 ¹	13	14
LPG lebih dari 3 Kg	...	-	-
Minyak Tanah	-	-	-
Kayu Bakar	2	1	-
Lainnya	-	-	-

Catatan: ¹ Termasuk LPG lebih dari 3 Kg

Sumber: BPS, Pendataan Potensi Desa (Podes) 2014,2018, dan 2019

Tabel 6.4 Banyaknya Desa/Kelurahan Menurut Sumber Air Minum Sebagian Besar Keluarga di Kecamatan Walantaka, 2014, 2018, dan 2019

Sumber Air Minum	2014	2018	2019
(1)	(2)	(3)	(4)
Air Kemasan Bermerk	1	-	-
Air Isi Ulang	...	6	4
Ledeng Dengan Meteran	-	-	-
Ledeng Tanpa Meteran	-	-	-
Sumur Bor atau Pompa	12	8	10
Sumur	1	-	-
Mata Air	-	-	-
Sungai/Danau/Kolam/ Waduk/Situ/ Embung/Bendungan	-	-	-
Air Hujan	-	-	-
Lainnya	-	-	-

Catatan:

Sumber: BPS, Pendataan Potensi Desa (Podes) 2014,2018, dan 2019

BAB VII PERDAGANGAN DAN KEUANGAN



Tabel 7.1 Banyaknya Sarana dan Prasarana Ekonomi Menurut Desa/Kelurahan dan Jenisnya di Kecamatan Walantaka, 2019

Desa/Kelurahan	Kelompok Pertokoan	Pasar dengan Bangunan Permanen	Pasar dengan Bangunan Semi Permanen	Pasar Tanpa Bangunan
(1)	(2)	(3)	(4)	(5)
1. Nyapah	0	0	0	0
2. Lebakwangi	0	1	0	0
3. Cigoong	0	0	0	0
4. Tegalsari	0	0	0	0
5. Pasuluhan	1	0	0	0
6. Pabuaran	0	0	0	0
7. Walantaka	0	0	0	0
8. Pengampelan	0	0	0	0
9. Pipitan	2	0	0	0
10. Kiara	0	0	0	0
11. Pageragung	4	0	0	0
12. Kalodran	3	0	0	1
13. Kepuren	0	1	1	0
14. Teritih	0	0	1	0
Walantaka	0	0	0	0

Lanjutan Tabel 7.1

	Desa/Kelurahan	Minimarket/ Swalayan ¹	Toko/Warung Kelontong	Restoran/ Rumah Makan
	(1)	(6)	(7)	(8)
1.	Nyapah	1	18	0
2.	Lebakwangi	1	15	1
3.	Cigoong	1	23	0
4.	Tegalsari	0	10	2
5.	Pasuluhan	0	38	0
6.	Pabuaran	0	5	0
7.	Walantaka	1	6	0
8.	Pengampelan	1	11	0
9.	Pipitan	5	36	0
10.	Kiara	4	5	0
11.	Pageragung	0	23	0
12.	Kalodran	3	3	1
13.	Kepuren	2	2	0
14.	Teritih	3	67	5
	Walantaka	0	0	0

Lanjutan Tabel 7.1

Desa/Kelurahan	Warung/Kedai Makanan	Hotel	Hostel/Motel/ Losmen/Wisma
(1)	(9)	(10)	(11)
1. Nyapah	2	0	0
2. Lebakwangi	4	0	0
3. Cigoong	2	0	0
4. Tegalsari	3	0	0
5. Pasuluhan	4	0	0
6. Pabuaran	0	0	0
7. Walantaka	6	0	0
8. Pengampelan	1	0	0
9. Pipitan	8	0	0
10. Kiara	6	0	0
11. Pageragung	2	0	0
12. Kalodran	20	0	0
13. Kepuren	22	0	0
14. Teritih	25	0	0
Walantaka	0	0	0

Catatan: ¹ yang memiliki luas < 400 m²

Sumber: BPS, Pendataan Potensi Desa (Podes) 2019

Tabel 7.2 Banyaknya Sarana Lembaga Keuangan Yang Beroperasi Menurut Desa/Kelurahan dan Jenisnya di Kecamatan Walantaka, 2019

	Desa/Kelurahan	Bank Umum Pemerintah	Bank Umum Swasta	Bank Perkreditan Rakyat
	(1)	(2)	(3)	(4)
1.	Nyapah	0	0	0
2.	Lebakwangi	0	0	0
3.	Cigoong	0	0	0
4.	Tegalsari	0	0	0
5.	Pasuluhan	0	0	0
6.	Pabuaran	0	0	0
7.	Walantaka	0	0	0
8.	Pengampelan	0	0	0
9.	Pipitan	1	0	0
10.	Kiara	0	0	0
11.	Pageragung	0	0	0
12.	Kalodran	0	0	0
13.	Kepuren	0	0	0
14.	Teritih	0	0	0
	Walantaka	0	0	0

Catatan:

Sumber: BPS, Pendataan Potensi Desa (Podes) 2019


Tabel 7.3 Banyaknya Koperasi yang Masih Aktif Menurut Desa/Kelurahan dan Jenis Koperasi di Kecamatan Walantaka, 2019

	Desa/Kelurahan	Koperasi Unit desa (KUD)	Koperasi Industri Kecil dan Kerajinan Rakyat (Kopinkra)	Koperasi Simpan Pinjam (Kospin)	Koperasi Lainnya
	(1)	(2)	(3)	(4)	(5)
1.	Nyapah	0	0	0	0
2.	Lebakwangi	0	0	0	0
3.	Cigoong	0	0	0	0
4.	Tegalsari	0	0	0	0
5.	Pasuluhan	0	0	0	0
6.	Pabuaran	0	0	0	0
7.	Walantaka	0	0	0	0
8.	Pengampelan	0	0	0	0
9.	Pipitan	0	0	1	0
10.	Kiara	0	0	1	0
11.	Pageragung	0	0	0	0
12.	Kalodran	0	0	0	0
13.	Kepuren	0	0	1	0
14.	Teritih	0	0	0	0
	Walantaka	0	0	3	0

Catatan:

Sumber: BPS, Pendataan Potensi Desa (Podes) 2019

BAB VIII TRANSPORTASI DAN KOMUNIKASI



Tabel 8.1 Jumlah Menara dan Operator Layanan Komunikasi Telepon Seluler Serta Kondisi Sinyal Telepon Seluler Menurut Desa/Kelurahan di Kecamatan Walantaka, 2019

Desa/Kelurahan	Jumlah Menara Telepon Seluler (BTS)	Jumlah Operator Layanan Komunikasi Telepon Seluler Yang Menjangkau di Desa/Kelurahan	Kondisi Sinyal Telepon Seluler di Sebagian Besar Wilayah Desa/Kelurahan
(1)	(2)	(3)	(4)
1. Nyapah	1	3	Kuat
2. Lebakwangi	1	5	Kuat
3. Cigoong	1	3	Kuat
4. Tegalsari	1	4	Lemah
5. Pasuluhan	1	4	Kuat
6. Pabuaran	0	3	Kuat
7. Walantaka	2	3	Kuat
8. Pengampelan	4	3	Kuat
9. Pipitan	1	3	Sangat kuat
10. Kiara	3	5	Kuat
11. Pageragung	3	5	Lemah
12. Kalodran	2	5	Sangat kuat
13. Kepuren	3	5	Lemah
14. Teritih	2	5	Kuat
Walantaka	25	56	

Catatan:

Sumber: BPS, Pendataan Potensi Desa (Podes) 2019

Tabel 8.2 Banyaknya Desa/Kelurahan yang Memiliki Kelompok Kegiatan Olahraga Menurut Jenis Olahraga dan Ketersediaan Fasilitas/Lapangan Olahraga di Kecamatan Walantaka, 2019

Jenis Olahraga	Kondisi Fasilitas/Lapangan Olahraga			
	Baik	Rusak Sedang	Rusak Parah	Tidak Ada Fasilitas/Lapangan Olahraga
(1)	(2)	(3)	(4)	(5)
Sepak bola	4	3	2	5
Bola voli	7	4	-	3
Bulu tangkis	8	3	1	2
Bola basket	2	-	-	12
Tenis lapangan	1	-	-	13
Tenis meja	6	-	-	8
Futsal	2	1	-	11
Renang	2	-	-	12
Bela diri (pencak silat, karate, dll)	7	-	-	7
Bilyard	-	-	-	14
Pusat kebugaran (senam, fitness, aerobik, dll)	1	-	-	13
Lainnya	-	-	-	14

Catatan:

Sumber: BPS, Pendataan Potensi Desa (Podes) 2019

Tabel 8.3 Sarana Transportasi Antar Desa/Kelurahan Menurut Desa/Kelurahan di Kecamatan Walantaka, 2019

Desa/Kelurahan	Jenis Transportasi	Keberadaan Angkutan Umum
(1)	(2)	(3)
1. Nyapah	Darat	Ada, dengan trayek tetap
2. Lebakwangi	Darat	Ada, dengan trayek tetap
3. Cigoong	Darat	Ada, dengan trayek tetap
4. Tegalsari	Darat	Tidak ada angkutan umum
5. Pasuluhan	Darat	Ada, dengan trayek tetap
6. Pabuaran	Darat	Tidak ada angkutan umum
7. Walantaka	Darat	Ada, dengan trayek tetap
8. Pengampelan	Darat	Tidak ada angkutan umum
9. Pipitan	Darat	Ada, dengan trayek tetap
10. Kiara	Darat	Ada, dengan trayek tetap
11. Pageragung	Darat	Ada, tanpa trayek tetap
12. Kalodran	Darat	Ada, tanpa trayek tetap
13. Kepuren	Darat	Ada, tanpa trayek tetap
14. Teritih	Darat	Ada, tanpa trayek tetap

Catatan:

Sumber: BPS, Pendataan Potensi Desa (Podes) 2019

Tabel 8.4 Kondisi Jalan Darat Antar Desa/Kelurahan Menurut Desa/Kelurahan di Kecamatan Walantaka, 2019

	Desa/Kelurahan	Jenis Permukaan Jalan	Dapat Dilalui Kendaraan Bermotor Roda 4 atau Lebih
	(1)	(2)	(3)
1.	Nyapah	Aspal/Beton	Sepanjang tahun
2.	Lebakwangi	Aspal/Beton	Sepanjang tahun
3.	Cigoong	Aspal/Beton	Sepanjang tahun
4.	Tegalsari	Aspal/Beton	Sepanjang tahun
5.	Pasuluhan	Aspal/Beton	Sepanjang tahun
6.	Pabuaran	Diperkeras (kerikil, batu, dll)	Sepanjang tahun
7.	Walantaka	Aspal/Beton	Sepanjang tahun
8.	Pengampelan	Aspal/Beton	Sepanjang tahun
9.	Pipitan	Aspal/Beton	Sepanjang tahun
10.	Kiara	Aspal/Beton	Sepanjang tahun
11.	Pageragung	Aspal/Beton	Sepanjang tahun
12.	Kalodran	Aspal/Beton	Sepanjang tahun
13.	Kepuren	Aspal/Beton	Sepanjang tahun
14.	Teritih	Aspal/Beton	Sepanjang tahun

Catatan:

Sumber: BPS, Pendataan Potensi Desa (Podes) 2019

Tabel 8.5 Keberadaan Kantor Pos/Pos Pembantu/Rumah Pos dan Perusahaan/Agen Jasa Ekspedisi Swasta Menurut Desa/Kelurahan di Kecamatan Walantaka, 2019

	Desa/Kelurahan	Kantor Pos/Pos Pembantu/Rumah Pos	Perusahaan/Agen Jasa Ekspedisi Swasta
	(1)	(2)	(3)
1.	Nyapah	Tidak Ada	Tidak Ada
2.	Lebakwangi	Tidak Ada	Tidak Ada
3.	Cigoong	Tidak Ada	Tidak Ada
4.	Tegalsari	Tidak Ada	Tidak Ada
5.	Pasuluhan	Tidak Ada	Tidak Ada
6.	Pabuaran	Tidak Ada	Tidak Ada
7.	Walantaka	Tidak Ada	Tidak Ada
8.	Pengampelan	Tidak Ada	Tidak Ada
9.	Pipitan	Beroperasi	Beroperasi
10.	Kiara	Tidak Ada	Tidak Ada
11.	Pageragung	Tidak Ada	Tidak Ada
12.	Kalodran	Tidak Ada	Beroperasi
13.	Kepuren	Tidak Ada	Tidak Ada
14.	Teritih	Tidak Ada	Beroperasi

Catatan:

Sumber: BPS, Pendataan Potensi Desa (Podes) 2019



DATA

MENCERDASKAN BANGSA

— *Enlighten The Nation* —

<https://www.serangkota.bps.go.id>



**BADAN PUSAT STATISTIK
KOTA SERANG**

Jl. Letnan Jidun No. 6 Kepandean
Kota Serang Provinsi Banten

Email : bps3673@bps.go.id Website : www.serangkota.bps.go.id

