

Katalog: 1102001.3273.150

# KECAMATAN KIARACONDONG DALAM ANGKA

*Kiaracondong Subdistrict in Figures*

**2022**



BADAN PUSAT STATISTIK  
KOTA BANDUNG  
*BPS-Statistics of Bandung Municipality*

# KECAMATAN KIARACONDONG DALAM ANGKA

*Kiaracondong Subdistrict in Figures*

**2022**



BADAN PUSAT STATISTIK  
KOTA BANDUNG

*BPS-Statistics of Bandung Municipality*

**KECAMATAN KIARACONDONG DALAM ANGKA**  
***Kiaracondong Subdistrict in Figures***  
**2022**

ISSN: 2797-4618

No. Publikasi/*Publication Number*: 32730.2224

Katalog /*Catalog*: 1102001.3273150

Ukuran Buku/*Book Size*: 14,8 cm x 21 cm

Jumlah Halaman/*Number of Pages* : xxx + 136 hal/*pages*

Naskah/*Manuscript*:

BPS Kota Bandung

*BPS-Statistics of Bandung City*

Penyunting/*Editor*:

BPS Kota Bandung

*BPS-Statistics of Bandung City*

Desain Kover/*Cover Design*:

BPS Kota Bandung

*BPS-Statistics of Bandung City*

Ilustrasi Kover/*Cover Illustration*:

Jembatan Layang Kecamatan Kiaracondong

*Flyover Kiaracondong Subdistrict*

Diterbitkan oleh/*Published by*:

©BPS Kota Bandung/*BPS-Statistics of Bandung City*

Dicetak oleh/*Printed by*:

Badan Pusat Statistik Kota Bandung

*BPS-Statistics of Bandung City*

Dilarang mengumumkan, mendistribusikan, mengomunikasikan, dan/atau menggandakan sebagian atau seluruh isi buku ini untuk tujuan komersil tanpa izin tertulis dari Badan Pusat Statistik.

*Prohibited to announce, distribute, communicate, and/or copy part or all of this book for commercial purpose without permission from BPS-Statistics Indonesia.*

**Pengarah/Director**

Aris Budiyanto SST, M.Si.

**Penanggung Jawab/Persons in Charge**

Aris Budiyanto SST, M.Si.

**Penyunting/Editors**

Lestari Frimadona Rumahorbo A.Md • Elsa Sri Nuroktavany A.Md

**Pengolah Data dan Penulis Naskah/Data Processor and Writers**

Firman Hadian SST, M.Si • Muhammad Fikri Firmansyah SST

Lestari Frimadona Rumahorbo A.Md • Widodo Budi Prayitno S.Si, M.Ec, M.E.

**Penata Letak/Layout Designers**

Muhammad Fikri Firmansyah SST • Widodo Budi Prayitno S.Si, M.Ec, M.E.

Fitri Intan Pratiwi SST • Tesha Ageni A.Md • Riana Safaat S.Si, M.E

Lestari Frimadona Rumahorbo A.Md • Elsa Sri Nuroktavany A.Md

**Pengumpul Data/Data Collector**

Elsa Sri Nuroktavany A.Md

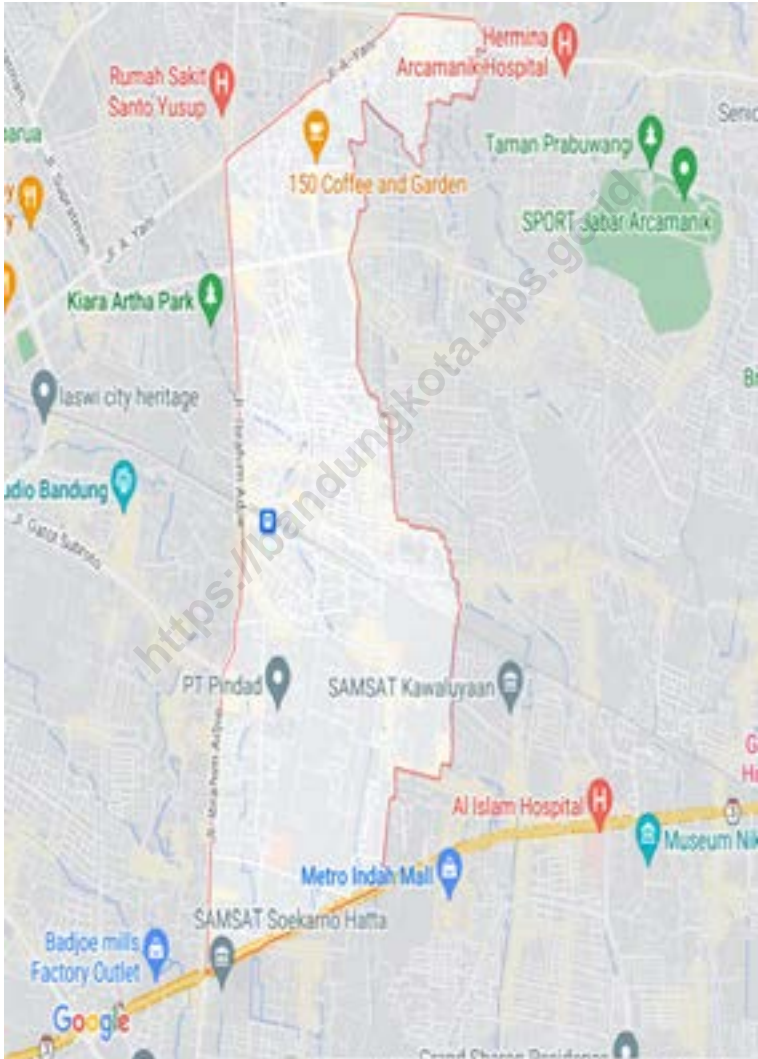


## **KONTRIBUTOR DATA/DATA CONTRIBUTORS**

1. Kementerian Agama/*Ministry of Religious Affair*
2. Kementerian Pendidikan dan Kebudayaan/*Ministry of Education and Culture*
3. Badan Meteorologi Klimatologi dan Geofisika/*Meteorological, Climatology, and Geophysical Agency*
4. Badan Pusat Statistik/*BPS-Statistics Indonesia*
5. Kantor Kecamatan Kiaracondong/ *Kiaracondong Subdistrict Office*
6. Dinas Kependudukan dan Pencatatan Sipil Kota Bandung/ *Population and Civil Registration Department of Bandung Municipality*
7. Polsek Kecamatan Kiaracondong/ *Sector Police of Kiaracondong Subdistrict*
8. Kantor Urusan Agama Kecamatan Kiaracondong/ *Religious Affairs office of Kiaracondong Subdistrict*
9. Dinas Kesehatan/ *Public Health Office*



**PETA WILAYAH KECAMATAN KIARACONDONG**  
**MAP OF KIARACONDONG SUBDISTRICT**



Sumber / Source : Google Maps





**KEPALA BPS KOTA BANDUNG**  
**CHIEF STATISTICIAN OF BANDUNG CITY**



**Aris Budiyanto S.ST,M.Si.**





## KATA PENGANTAR

Kecamatan Kiaracondong Dalam Angka 2022 merupakan publikasi tahunan yang diterbitkan oleh BPS Kota Bandung. Disadari bahwa publikasi ini belum sepenuhnya memenuhi harapan pihak pemakai data khususnya para perencana, namun diharapkan dapat membantu melengkapi penyusunan rencana pembangunan di Kota Bandung.

Publikasi ini dapat terwujud berkat kerja sama dan bantuan dari berbagai pihak baik instansi pemerintah maupun swasta. Kepada semua pihak yang telah memberikan bantuan disampaikan penghargaan dan terima kasih yang sebesar-besarnya.

Walaupun publikasi ini telah disiapkan sebaik-baiknya, namun disadari masih ada kekurangan dan kesalahan yang terjadi. Untuk perbaikan publikasi ini, tanggapan dan saran yang bersifat konstruktif dari para pemakai sangat diharapkan

Bandung, September 2022  
Kepala BPS  
KOTA BANDUNG

**Aris Budiyanto SST,M.Si.**  
**NIP. 19740307199512001**



## **PREFACE**

*Kiaracondong Subdistrict In Figures 2022 is an annual publication published by BPS Bandung. Realized that this publication has not fully met the expectations of data users, especially the planners, but is expected to help complete the preparation of development plans in the city of Bandung.*

*This publication can be realized thanks to the cooperation and assistance of various parties both government and private agencies. To all parties who have provided assistance are presented awards and thank you very much.*

*Although this publication has been prepared as best as possible, realized there are still shortcomings and mistakes that occur. to improvements to this publication, constructive responses and suggestions from the users is highly expected.*

*Bandung , September 2022  
Chief Statistician of  
Bandung City*

**Aris Budiyanto,SST,M.Si.  
NIP. 19740307199512001**

## DAFTAR ISI / CONTENTS

	Halaman <i>Page</i>
Kata Pengantar/ <i>Preface</i> .....	xi
Daftar Isi/ <i>Contents</i> .....	xiii
Daftar Tabel/ <i>List of Tables</i> .....	xv
Daftar Gambar/ <i>List of Figures</i> .....	xxvii
1. Geografi dan Iklim/ <i>Geography and Climate</i> .....	1
2. Pemerintahan/ <i>Government</i> .....	12
3. Penduduk dan Ketenagakerjaan/ <i>Population and Employment</i> .....	21
4. Sosial dan Kesejahteraan Rakyat/ <i>Social and Welfare</i> .....	43
5. Pertanian / <i>Agricuture</i> .....	97
6. Industri / <i>Industry</i> .....	110
7. Pariwisata, Transportasi, Komunikasi / <i>Tourism, Transportation, Communication</i> .....	118
8. Perbankan, Koperasi, Perdagangan / <i>Banking, Cooperative, Trading</i> .....	127



## DAFTAR TABEL/LIST OF TABLES

Halaman  
Page

### 1. GEOGRAFI DAN IKLIM/*GEOGRAPHY AND CLIMATE*

#### 1.1 KEADAAN GEOGRAFI

##### *GEOGRAPHY CONDITION*

- 1.1.1 Luas Daerah Menurut Kelurahan di Kecamatan Kiaracondong, 2021  
*Total Area by Village in Kiaracondong Subdistrict, 2021* ..... 5
- 1.1.2 Jarak ke Ibukota Kecamatan dan Ibukota Kabupaten/Kota  
Menurut Kelurahan di Kecamatan Kiaracondong (km), 2021  
*Distance to the Subdistrict Capital and Regency/Municipal Capital by  
Villages in Kiaracondong Subdistrict (km), 2021* ..... 6
- 1.1.3 Tinggi Wilayah di Atas Permukaan Laut (DPL) Menurut  
Kelurahan di Kecamatan Kiaracondong, 2021  
*Altitude by Village in Kiaracondong Subdistrict, 2021* ..... 7

#### 1.2 KEADAAN IKLIM

##### *CLIMATE CONDITION*

- 1.2.2 Pengamatan Unsur Iklim menurut Bulan di Stasiun  
Badan Meteorologi dan geofisika Stasiun Bandung, 2021  
*Observation of Climate Elements by Month at the Meteorology and  
Geophysics Agency Station, Bandung Station, 2021* ..... 8
- 1.2.2 Keadaan Udara Menurut Bulan di Kota Bandung, 2021  
*Air Conditions by Month in Bandung City, 2021* ..... 9
- 1.2.3 Rata-rata Suhu dan Kelembaban Udara  
Menurut Bulan di Kota Bandung, 2021  
*Average Temperature and Humidity Air by Month in Bandung, 2021*... 10
- 1.2.4 Kecepatan Angin Menurut Bulan di Kota Bandung, 2021  
*Wind Speed by Month in Bandung, 2021*..... 11

### 2. PEMERINTAHAN/*GOVERNMENT*

#### 2.1 WILAYAH ADMINISTRATIF

##### *ADMINISTRATIVE AREA*

- 2.1.1 Jumlah RT dan RW Menurut Kelurahan di Kecamatan Kiaracondong, 2021  
*Number of RT and RW by Village in Kiaracondong Subdistrict, 2021*..... 16



2.1.2	Jumlah RT dan RW Di Kecamatan Kiaracondong, 2015-2021 <i>Number RT dan RW in Kiaracondong Subdistrict, 2021</i> .....	17
<b>2.2</b>	<b>PEMERINTAHAN</b> <b>GOVERNMENT</b>	
2.2.1	Jumlah Pegawai Negeri Sipil Menurut Kelurahan dan Jenis Kelamin di Kecamatan Kiaracondong , 2021 <i>Number of Civil Servants by Urban Village and Gender in Kiaracondong Subdistrict, 2021</i> .....	18
2.2.2	Jumlah Pegawai Negeri Sipil Menurut Tingkat Pendidikan Tertinggi yang Ditamatkan dan Jenis Kelamin Kecamatan Kiaracondong, 2021 <i>Number of Civil Servants by Highest Level of Education and Sex in Kiaracondong Subdistrict, 2021</i> .....	19
2.2.3	Jumlah Pegawai Negeri Sipil Menurut Golongan Kepangkatan dan Jenis Kelamin di Kecamatan Kiaracondong, 2021 <i>Number of Civil Servants by Hierarchy and Sex in the Subdistrict of Kiaracondong, 2021</i> .....	20
<b>3.</b>	<b>PENDUDUK DAN KETENAGAKERJAAN/</b> <b>POPULATION AND EMPLOYMENT</b>	
<b>3.1</b>	<b>PENDUDUK</b> <b>POPULATION</b>	
3.1.1	Penduduk, Distribusi Persentase Penduduk, Kepadatan Penduduk, Rasio Jenis Kelamin Penduduk Menurut Kelurahan di Kecamatan Kiaracondong, 2021 <i>Population, Percentage Distribution of Population, Population Density, and Population Sex Ratio by Village in Kiaracondong Subdistrict, 2021</i> .....	24
3.1.2	Jumlah Penduduk Menurut Kelompok Umur dan Jenis Kelamin di Kecamatan Kiaracondong, 2021 <i>Population by Age Groups and Sex in Kiaracondong Subdistrict, 2021.</i>	26
3.1.3	Jumlah Penduduk Menurut Tingkat Pendidikan di Kecamatan Kiaracondong, 2021 <i>Population by Level Education in Kiaracondong Subdistrict, 2021</i> .....	27

3.1.4	Jumlah Penduduk Menurut Status Perkawinan di Kecamatan Kiaracondong Semester II ,2021 <i>Number of Population by Marital Status in Kiaracondong Subdistrict Semester II, 2021</i> .....	28
3.1.5	Jumlah Penduduk Menurut Usia Sekolah di Kecamatan Kiaracondong, 2021 <i>Population by School Age in Kiaracondong Subdistrict, 2021</i> .....	29
3.1.6	Jumlah Penduduk Menurut Usia Sekolah di Kelurahan Kebon Kangkung, 2021 <i>Population by School Age in Ken Kangkung Village, 2021</i> .....	30
3.1.7	Jumlah Penduduk Menurut Usia Sekolah di Kelurahan Sukapura, 2021 <i>Population by School Age in Sukapura Village, 2021</i> .....	31
3.1.8	Jumlah Penduduk Menurut Usia Sekolah di Kelurahan Kebon Jayanti, 2021 <i>Population by School Age in Kebon Jayanti Village, 2021</i> .....	32
3.1.9	Jumlah Penduduk Menurut Usia Sekolah di Kelurahan Babakan Sari, 2021 <i>Population by School Age in Babakan Sari Village, 2021</i> .....	33
3.1.10	Jumlah Penduduk Menurut Usia Sekolah di Kelurahan Cicaheum, 2021 <i>Population by School Age in Cicaheum Village, 2021</i> .....	34
3.1.11	Jumlah Penduduk Menurut Usia Sekolah di Kelurahan Babakan Surabaya, 2021 <i>Population by School Age in Babakan Surabaya, 2021</i> .....	35
3.1.12	Angka Ketergantungan Menurut Kelurahan di Kecamatan Kiaracondong, 2021 <i>Depedency Ratio by Village in Kiaracondong Subdistrict, 2021</i> .....	36
3.1.13	Jumlah Kelahiran dan Kematian Menurut Jenis Kelamin dan Kelurahan di Kecamatan Kiaracondong, 2021 <i>Number of Birth and Death by Gender and Village in Kiaracondong Subdistrict, 2021</i> .....	37
3.1.14	Jumlah Penduduk Datang dan Pindah Menurut Jenis Kelamin dan Kelurahan di Kecamatan Kiaracondong, 2021 <i>Number of Residents Coming In and Moving Out by Village in Kiaracondong Subdistrict, 2021</i> .....	39

3.1.15	Jumlah Penduduk Menurut Jenis Mata Pencaharian dan kelurahan di Kecamatan Kiaracondong, 2021 <i>Number of Residents by Livelihood and Village in Kiaracondong Subdistrict, 2021</i> .....	41
<b>4.</b>	<b>SOSIAL DAN KESEJAHTERAAN RAKYAT/SOCIAL AND WELFARE</b>	
<b>4.1</b>	<b>PENDIDIKAN</b>	
	<b>EDUCATION</b>	
4.1.1	Banyaknya Kelurahan yang Memiliki Fasilitas Sekolah Menurut Tingkat Pendidikan di Kecamatan Kiaracondong, 2019–2021 <i>Number of Villages Having Educational Facilities by Educational Level in Kiaracondong Subdistrict, 2019–2021</i> .....	47
4.1.2	Jumlah Sekolah Menurut Tingkat Pendidikan di Kecamatan Kiaracondong, 2020/2021 dan 2021/2022 <i>Number of Schools by Educational Level in Kiaracondong Subdistrict, 2020/2021 and 2021/2022</i> .....	48
4.1.3	Jumlah Guru Menurut Tingkat Pendidikan di Kecamatan Kiaracondong, 2020/2021 dan 2021/2022 <i>Number of Teachers by Educational Level in Kiaracondong Subdistrict, 2020/2021 and 2021/2022</i> .....	49
4.1.4	Jumlah Murid Menurut Tingkat Pendidikan di Kecamatan Kiaracondong, 2020/2021 dan 2021/2022 <i>Number of Pupils by Educational Level in Kiaracondong Subdistrict, 2020/2021 and 2021/2022</i> .....	50
<b>4.2</b>	<b>KESEHATAN</b>	
	<b>HEALTH</b>	
4.2.1	Banyaknya Kelurahan yang Memiliki Sarana Kesehatan Menurut Jenis Sarana Kesehatan di Kecamatan Kiaracondong, 2019–2021 <i>Number of Villages Health Facilities by Type of Health Facilities in Kiaracondong Subdistrict, 2019–2021</i> .....	51
4.2.2	Banyaknya Warga Penderita Kekurangan Gizi Menurut Kelurahan di Kecamatan Kiaracondong, 2021 <i>Number of People with Malnutrition by Villages in Kiaracondong Subdistrict, 2021</i> .....	52

4.2.3	Banyaknya Sarana Kesehatani Menurut Kelurahan dan Jenis Sarana Kesehatan di Kecamatan Kiaracondong, 2021 <i>Number of Health Facilities by Villages and type of Health Facilities in Kiaracondong Subdistrict, 2021</i> .....	53
4.2.4	Banyaknya Balita yang pernah mendapat Imunisasi Menurut Jenis Imunisasi di Kecamatan Kiaracondong, 2016–2021 <i>Number of Immunized Toddlers by Type of Immunization in Kiaracondong Subdistrict, 2016–2021</i> .....	55
4.2.5	Jumlah Bayi Lahir dan Bayi Berat Badan Lahir Rendah (BBLR) di Kecamatan Kiaracondong, 2021 <i>Number of Babies Born and Low Birth Weight Babies (BBLR) in Kiaracondong Subdistrict, 2021</i> .....	57
4.2.6	Jumlah PUS dan Peserta KB Aktif Menurut Kelurahan di Kecamatan Kiaracondong, 2021 <i>Number of PUS and Active Family Planning Participants by Village in Kiaracondong Subdistrict, 2021</i> .....	58
4.2.7	Jumlah Peserta KB Aktif Menurut Metode Kontrasepsi di Kecamatan Kiaracondong, 2021 <i>Number of Active Famili Planning Participants by Contraceptive Method in Kiaracondong Subdistrict, 2021</i> .....	59
4.2.8	Jumlah Peserta KB Aktif Menurut Jenis Alat Kontrasepsi yang Digunakan dan Kelurahan di Kecamatan Kiaracondong, 2021 <i>Number of Active KB Participants by Type of Contraceptive Devices Used and Village in Kiaracondong Subdistrict, 2021</i> .....	61
4.2.9	Jumlah Penyandang Cacat Menurut Jenisnya dan Kelurahan di Kecamatan Kiaracondong, 2021 <i>Number of People with Disabilities and Village in Kiaracondong Subdistrict, 2021</i> .....	63
<b>4.3</b>	<b>PERUMAHAN DAN LINGKUNGAN</b>	
	<b>HOUSING AN ENVIRONMENT</b>	
4.3.1	Banyaknya Kelurahan Menurut Sumber Air Minum Sebagian Besar Keluarga di Kecamatan Kiaracondong, 2019–2021 <i>Number of Villages by Drinking Water Source of Majority Family in Kiaracondong Subdistrict, 2019–2021</i> .....	64

4.3.2	Banyaknya Keluarga Menurut Kelurahan dan Jenis Pengguna Listrik di Kecamatan Kiaracondong, 2021 <i>Number of Family by Villages/Kelurahan and Type of Electricity Consumer in Kiaracondong Subdistrict, 2021.....</i>	65
4.3.3	Banyaknya Kelurahan Menurut Sumber Penerangan Jalan Utama Desa/Kelurahan di Kecamatan Kiaracondong, 2019–2021 <i>Number of Villages by Source of Villages/Kelurahan's Main Street Illumination in Kiaracondong Subdistrict, 2019–2021 .....</i>	66
4.3.4	Banyaknya Kelurahan Menurut Penggunaan Fasilitas Tempat Buang Air Besar Sebagian Besar Keluarga di Kecamatan Kiaracondong, 2019–2021 <i>Number of Villages by Toilet Facility Used by Majority Family in Kiaracondong Subdistrict, 2019–2021.....</i>	67
4.3.5	Banyaknya Kelurahan Menurut Jenis Bahan Bakar untuk Memasak yang Digunakan Sebagian Besar Keluarga di Kecamatan Kiaracondong, 2021 <i>Number of Villages by Type of Cooking Fuel Used by Majority Family in Kiaracondong Subdistrict, 2021 .....</i>	68
<b>4.4</b>	<b>AGAMA DAN SOSIAL LAINNYA</b> <b>RELIGION AND OTHER SOCIAL AFFAIR</b>	
4.4.1	Jumlah Tempat Peribadatan Menurut Kelurahan di Kecamatan Kiaracondong, 2021 <i>Number of Worship Places by Villages in Kiaracondong Subdistrict, 2021 .....</i>	69
4.4.2	Jumlah Penduduk Menurut Kelurahan dan Agama yang Dianut di Kecamatan Kiaracondong, 2021 <i>Number of Population by Village and Religion Followed in Kiaracondong Subdistrict,2021 .....</i>	70
4.4.3	Jumlah Pemberi dan Penerima Zakat Fitrah Menurut Kelurahan di Kecamatan Kiaracondong, 2021 <i>Number of Givers and Recipients of Zakat Fitrah by Villages in Kiaracondong Subdistrict, 2021 .....</i>	71
4.4.4	Jumlah Zakat Fitrah Terkumpul Menurut Jenisnya dan Kelurahan di Kecamatan Kiaracondong, 2021 <i>Number of Zakat Fitrah Collected by Type and Village in</i>	

	Halaman Page
<i>Kiaracondong Subdistrict, 2021</i> .....	72
4.4.5 Jumlah Jemaah Haji Menurut Jenis Kelamin dan Kelurahan di Kecamatan Kiaracondong, 2021 <i>Number of Haji Pilgrims by sex and Village in Kiaracondong Subdistrict, 2021</i> .....	73
4.4.6 Jumlah Nikah, Talak, Cerai dan Rujuk Menurut Kelurahan di Kecamatan Kiaracondong, 2021 <i>Number of Marriage, Divorce, Divorce and Referral According to Village in Kiaracondong Subdistrict, 2021</i> .....	74
4.4.7 Jumlah Sarana Kegiatan Agama Islam Menurut Kelurahan di Kecamatan Kiaracondong, 2021 <i>Number of Activity Facilities Islam by Village in Kiaracondong Subdistrict, 2021</i> .....	75
4.4.8 Jumlah Pemberi dan Penerima Hewan Kurban Menurut Kelurahan di Kecamatan Kiaracondong, 2021 <i>Number of Givers and Recipients of Sacrificial Animal by Village in Kiaracondong Subdistrict, 2021</i> .....	76
4.4.9 Jumlah Hewan Kurban Menurut Kelurahan di Kecamatan Kiaracondong, 2021 <i>Number of Givers and Recipients of Sacrificial Animal by Village in Kiaracondong Subdistrict, 2021</i> .....	77
4.4.10 Banyaknya Kejadian Bencana Alam Menurut Kelurahan dan Jenis Bencana Alam di Kecamatan Kiaracondong, 2021 <i>Number of Natural Disaster Events by Villages and Type of Natural Disaster in Kiaracondong Subdistrict, 2021</i> .....	78
4.4.11 Banyaknya Korban Jiwa Akibat Bencana Alam Menurut Kelurahan dan Jenis Bencana Alam di Kecamatan Kiaracondong, 2021 <i>Number of Fatalities Due to Natural Disasters by Villages and Type of Natural Disaster in Kiaracondong Subdistrict, 2021</i> .....	81
4.4.12 Keberadaan Fasilitas/Upaya Antisipasi/Mitigasi Bencana Alam Menurut Kelurahan di Kecamatan Kiaracondong, 2021 <i>Existence of Facilities/Efforts for Anticipation/Mitigation of Natural Disasters by Villages by Villages in Kiaracondong Subdistrict, 2021</i> .....	84
4.4.13 Banyaknya Kelurahan yang Memiliki Kelompok Kegiatan Olahraga Menurut Jenis Olahraga dan Ketersediaan Fasilitas/	

	Lapangan Olahraga di Kecamatan Kiaracondong, 2021 <i>Number of Villages Having Sport Activities Groups by Type of Sport and Availability of Sport Facilities/Fields in Kiaracondong Subdistrict, 2021</i> .....	86
4.4.14	Jumlah Sarana Olahraga Menurut Kelurahan di Kecamatan Kiaracondong, 2021 <i>Number of Sport Facilities by Village in Kiaracondong Subdistrict, 2021</i> .....	87
4.4.15	Jumlah Gangguan Umum Kamtibmas Menurut Kelurahan di Kecamatan Kiaracondong, 2021 <i>Number of General Disorders of Security by Village in Kiaracondong Subdistrict, 2021</i> .....	90
4.4.16	Jumlah Pelayanan Kependudukan Menurut Jenis Pelayanan dan Kelurahan di Kecamatan Kiaracondong, 2021 <i>Number of Population Services by Type Services and Village in Kiaracondong Subdistrict, 2021</i> .....	92
4.4.17	Jumlah Kelompok Organisasi Menurut Kelurahan di Kecamatan Kiaracondong, 2021 <i>Number of Organizational Groups By Village in Kiaracondong Subdistrict, 2021</i> .....	93
4.4.18	Jumlah KK Penerima Raskin dan Alokasinya per Kelurahan di Kecamatan Kiaracondong, 2021 <i>Number of KK Recipients of Raskin and their Allocation per Village in Kiaracondong Subdistrict, 2021</i> .....	94
4.4.19	Jumlah KK dan Jiwa Menurut Tahapan KS dan Kelurahan di Kecamatan Kiaracondong, 2021 <i>Number KK and Souls by Stage of KS and Village in Kiaracondong Subdistrict, 2021</i> .....	95
<b>5.</b>	<b>PERTANIAN/AGRICULTURE</b>	
5.1	Luas Panen Tanaman Sayuran dan Buah-buahan Semusim Menurut Jenis Tanaman di Kecamatan Kiaracondong (ha), 2018-2021 <i>Harvested Area of Seasonal Vegetables and Fruits by Kind of Plant in Kiaracondong Subdistrict (ha), 2018-2021</i> .....	101

5.2	Produksi Tanaman Sayuran dan Buah-buahan Semusim Menurut Jenis tanaman di Kecamatan Kiaracondong (kuintal), 2018-2021 <i>Production of Seasonal Vegetables and Fruits by Kind of Plant in Kiaracondong Subdistrict (quintal), 2018-2021</i> .....	102
5.3	Luas Panen Tanaman Biofarmaka Menurut Jenis Tanaman di Kecamatan Kiaracondong (m <sup>2</sup> ), 2018–2021 .....	103
5.4	Produksi Tanaman Biofarmaka Menurut Jenis Tanaman di Kecamatan Kiaracondong (kg), 2018–2021 <i>Production of Medicinal Plants by Kind of Plant in Kiaracondong Subdistrict (kg),2018–2021</i> .....	104
5.5	Luas Panen Tanaman Hias Menurut Jenis Tanaman di KecamatanKiaracondong (m <sup>2</sup> ), 2018–2021 <i>Harvested Area of Ornamental Plants by Kind of Plant in Kiaracondong Subdistrict (m<sup>2</sup>), 2018–2021</i> .....	105
5.6	Produksi Tanaman Hias Menurut Jenis Tanaman di Kecamatan Kiaracondong (tangkai), 2018–2021 <i>Production of Ornamental Plants by Kind of Plant in Kiaracondong Subdistrict (stalks), 2018–2021</i> .....	106
5.7	Produksi Buah-Buahan dan Sayuran Tahunan Menurut Jenis Tanaman di Kecamatan Kiaracondong (kuintal), 2018–2021 <i>Production of Annual Fruits and Vegetables by Kind of Plant in Kiaracondong Subdistrict (quintal), 2018–2021</i> .....	107
5.8	Lahan Sawah dan Bukan Sawah ( Ha ) per Kelurahan di Kecamatan Kiaracondong , 2021 <i>Paddy and Non-Paddy Land (Ha) per Village in Kiaracondong Subdistrict, 2021</i> .....	108
5.9	Jumlah Lahan Bukan Sawah Menurut Kegunaannya (Ha)per Kelurahan di Kecamatan Kiaracondong ,2021 <i>Amount of Non-Paddy Land by Use (Ha) per Village in Kiaracondong Subdistrict,2021</i> .....	109



**6. INDUSTRI /INDUSTRY**

6.1	Jumlah Industri Mikro dan Kecil Menurut Kelurahan di Kecamatan Kiaracondong ,2021 <i>Number of Mlcro and Small Industries by Village in Kiaracondong Subdistrict, 2021</i> .....	113
-----	-------------------------------------------------------------------------------------------------------------------------------------------------------------------------------------	-----

**7. PARIWISATA, TRANSPORTASI, KOMUNIKASI/  
TOURISM, TRANSPORTATION, COMMUNICATION**

**7.1 PARIWISATA  
TOURISM**

7.1.1	Jumlah Sarana Akomodasi Menurut Kelurahan dan Jenis Akomodasi di Kecamatan Kiaracondong 2021 <i>Number of Accomodation Facilities by Villages and Type of Accomodation in Kiaracondong Subdistrict, 2021</i> .....	121
-------	-----------------------------------------------------------------------------------------------------------------------------------------------------------------------------------------------------------------------	-----

**7.2 TRANSPORTASI  
TRANSPORTATION**

7.2.1	Prasarana dan Sarana Transportasi Antar Kelurahan Menurut Kelurahan di Kecamatan Kiaracondong, 2021 <i>Inter-Villages Transportation Infrastructure and Facilities by Villages in Kiaracondong Subdistrict, 2021</i> .....	122
-------	-------------------------------------------------------------------------------------------------------------------------------------------------------------------------------------------------------------------------------	-----

**7.3 KOMUNIKASI  
COMMUNICATION**

7.3.1	Keberadaan Kantor Pos/Pos Pembantu/Rumah Pos, Pos Keliling, dan Perusahaan/Agen Jasa Ekspedisi Swasta Menurut Kelurahan di Kecamatan Kiaracondong, 2021 <i>Number of Post Office/Subsidiary of Post Office, Mobile Portal Service, Private Expedition Service Company by Villages in Kiaracondong Subdistrict, 2021</i> .....	124
7.3.2	Jumlah Menara Telepon seluler dan Operator Layanan Komunikasi Telepon Seluler Menurut Kelurahan di Kecamatan Kiaracondong, 2021 <i>Number of Base Transceiver Station (BTS) and Cellular Phone Communication Service Operators by Villages in Kiaracondong Subdistrict, 2021</i> .....	125

7.3.3	Kekuatan Sinyal Telepon Seluler dan Jenis Sinyal Internet Telepon Seluler Menurut Kelurahan di Kecamatan Kiaracondong, 2021 <i>The Strenght of Celular Phone Signal by Villages in Kiaracondong Subdistrict, 2021</i> .....	126
<b>8.</b>	<b>BANK, KOPERASI, DAN PERDAGANGAN / BANKING, COOPERATIVE, AND TRADING</b>	
8.1	Banyaknya Sarana Lembaga Keuangan Bank Menurut Kelurahan dan Jenis Bank di Kecamatan Kiaracondong, 2021 <i>Number of Bank by Village and Type of Bank in Kiaracondong Subdistrict, 2021</i> .....	131
8.2	Banyaknya Koperasi Aktif Menurut Menurut Kelurahan dan Jenis Koperasi di Kecamatan Kiaracondong, 2021 <i>Number of Cooperative by Villages and Type of Cooperative in Kiaracondong Subdistrict, 2021</i> .....	132
8.3	Banyaknya Sarana Perdagangan Menurut Kelurahan dan Jenis Sarana Perdagangan di Kecamatan Kiaracondong, 2021 <i>Number of Trade Facilities by Villages and Type of Trade Facilities in Kiaracondong Subdistrict, 2021</i> .....	134





## DAFTAR GAMBAR/LIST OF FIGURES

		Halaman Page
1.1	Persentase Luas Daerah Menurut Kelurahan di Kecamatan Kiaracondong (%), 2021 <i>Area of Village in Kiaracondong Subdistrict (%), 2021</i> .....	3
1.2	Tinggi Wilayah di Atas Permukaan Laut (DPL) Menurut Kelurahan di Kecamatan Kiaracondong, 2021 <i>Altitude by Village in Kiaracondong Subdistrict, 2021</i> .....	4
2.1	Jumlah RW dan RT Menurut Kelurahan di Kecamatan Kiaracondong, 2021 <i>Number of Hamlet and Neighbourhood by Village in Kiaracondong Subdistrict, 2021</i> .....	14
2.2	Persentase Pegawai Negeri Sipil Menurut Tingkat Pendidikan di Kecamatan Kiaracondong, 2021 <i>Percentage of Civil Servants by Educational Level in Kiaracondong Subdistrict, 2021</i> .....	15
3.1	Jumlah Penduduk Menurut Status Perkawinan di Kecamatan Kiaracondong Semester II, 2021 <i>Number of Population by Marital Status in Kiaracondong Subdistrict Semester II, 2021</i> .....	22
3.2	Jumlah Penduduk Menurut Kelompok Umur dan Jenis Kelamin di Kecamatan Kiaracondong, 2021 .....	23
4.1	Persentase Jumlah Sekolah di Kecamatan Kiaracondong, 2021 <i>Percentage Number of School in Kiaracondong Subdistrict, 2021</i> .....	45
4.2	Jumlah PUS dan Peserta KB Aktif Menurut Kelurahan di Kecamatan Kiaracondong, 2021 <i>Number of PUS and Active Family Planning Participants by Village in Kiaracondong Subdistrict, 2021</i> .....	46
5.1	Jumlah Lahan Bukan Sawah Menurut Perumahan dan Pekarangannya (Ha) dan Kelurahan di Kecamatan Kiaracondong, 2021 <i>Number of Non_Paddy Land by Housing and Yard (Ha) and Village in Kiaracondong Subdistrict, 2021</i> .....	99

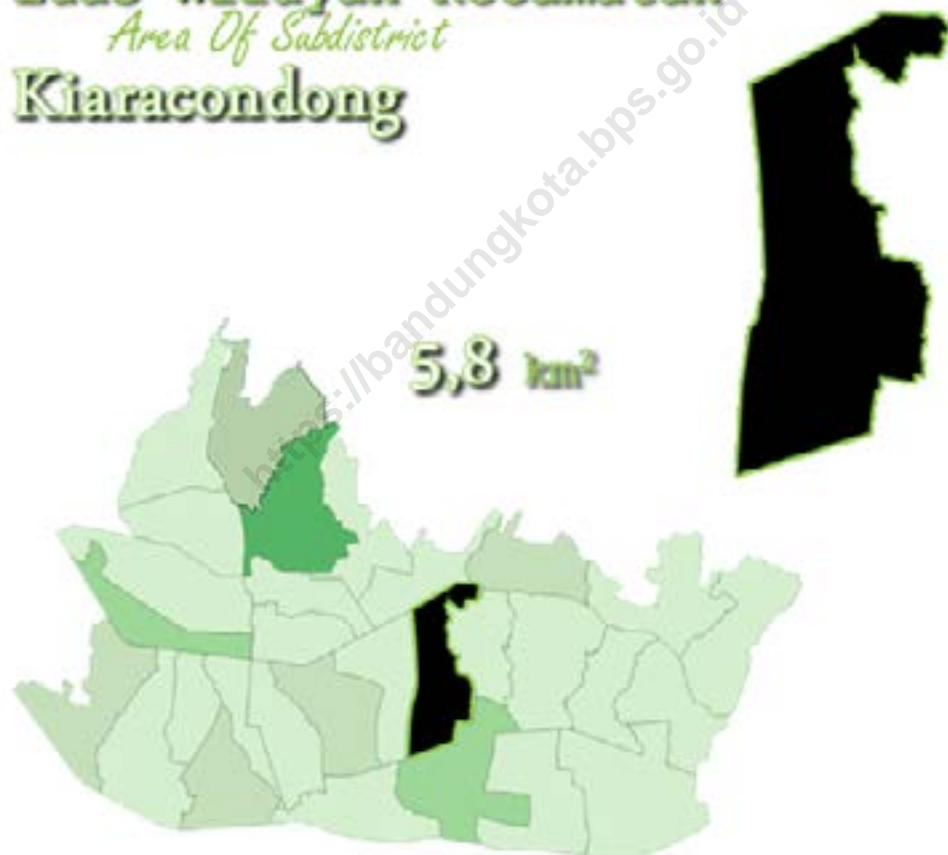
5.2	Persentase Lahan Bukan Sawah ( Ha ) Menurut Kelurahan di Kecamatan Kiaracondong, 2021 <i>Non-Paddy Land (Ha) by Village in Kiaracondong Subdistrict, 2021....</i>	100
6.1	Persentase Industri Mikro dan Kecil Makanan dan Minuman di Kecamatan Kiaracondong, 2021 <i>Percentage of Micro and Small Industries Food and Drinks in Kiaracondong Subdistrict, 2021 .....</i>	112
7.1	Jumlah Menara Telepon Seluler dan Operator Layanan Komunikasi Telepon Seluler Menurut Kelurahan di Kecamatan Kiaracondong, 2021 <i>Number of Base Transceiver Station (BTS) and Cellular Phone Communication Service Operators by Villages in Kiaracondong Subdistrict, 2021 .....</i>	120
8.1	Banyaknya Koperasi Simpan Pinjam Menurut Kelurahan di Kecamatan Kiaracondong, 2021 <i>Number of Savings and Loan Cooperative by Villages in Kiaracondong Subdistrict, 2021 .....</i>	129
8.2	Persentase Kelompok Pertokoan Menurut Kelurahan di Kecamatan Kiaracondong Tahun, 2021 <i>Percentage of Shopping Group by Village in Kiaracondong Subdistrict, 2021 .....</i>	130



## Geografi dan Iklim

*Geography and climate*

### Luas Wilayah Kecamatan *Area Of Subdistrict* Kiararacondong

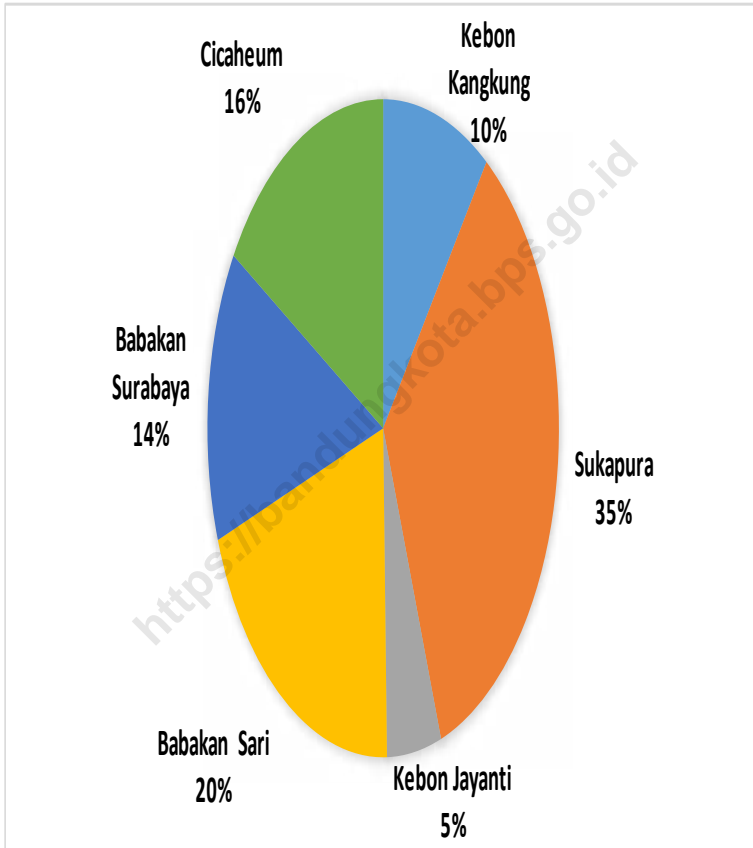






**Gambar** 1.1  
**Figures**

**Persentase Luas Daerah Menurut Kelurahan di Kecamatan Kiaracondong (%), 2021**  
**Area of Village in Kiaracondong Subdistrict (%), 2021**



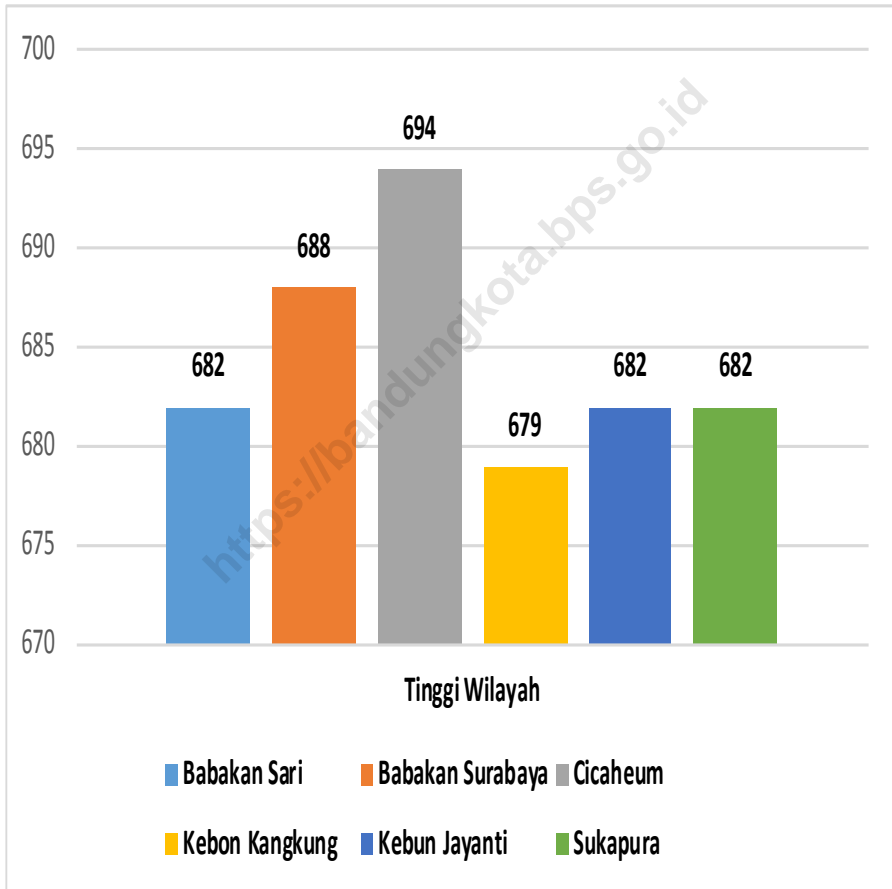
Catatan/Note: ...

Sumber/Source: : Kantor Kecamatan Kiaracondong, 2021

**Gambar** 1.2  
**Figures**

**Tinggi Wilayah di Atas Permukaan Laut (DPL) Menurut Kelurahan di Kecamatan Kiaracondong, 2021**

*Altitude by Village in Kiaracondong Subdistrict , 2021*



Catatan/Note: ...

Sumber/Source : Kantor Kecamatan Kiaracondong, 2021

## 1.1 KEADAAN GEOGRAFI GEOGRAPHY CONDITION

**Tabel** 1.1.1 **Luas Daerah Menurut Kelurahan di Kecamatan Kiaracondong, 2021**  
**Table**

### *Total Area by Village in Kiaracondong Subdistrict, 2021*

<b>Kelurahan Village</b>	<b>Luas Total Area (km<sup>2</sup>/sq.km)</b>	<b>Persentase terhadap Luas Kecamatan Percentage to Subdistrict Area</b>
(1)	(2)	(3)
Kebon Kangkung	0,58	9,58
Sukapura	2,01	45,79
Kebon Jayanti	0,29	4,49
Babakan Sari	1,15	14,37
Babakan Surabaya	0,83	11,58
Cicaheum	0,94	14,19
<b>Kecamatan Kiaracondong</b>	<b>5,80</b>	<b>100</b>

Catatan/Note: ...

Sumber/Source: Kantor Kecamatan Kiaracondong, 2021

**Tabel 1.1.2**      **Jarak ke Ibukota Kecamatan dan Ibukota Kabupaten/Kota Menurut Kelurahan di Kecamatan Kiaracandong (km), 2021**

*Distance to the Subdistrict Capital and Regency/Municipal Capital by Villages in Kiaracandong Subdistrict (km), 2021*

Kelurahan Village	Jarak ke Ibukota Kecamatan Distance to Subdistrict Capital	Jarak ke Ibukota Kabupaten/Kota Distance to Regency/Municipal Capital
(1)	(2)	(3)
Kebon Kangkung	7	8
Sukapura	3	7
Kebon Jayanti	3	7
Babakan Sari	1	7
Babakan Surabaya	2	7
Cicaheum	3	7
<b>Kecamatan Kiaracandong</b>		

Catatan/Note: ...

Sumber/Source: BPS, Pendataan Potensi Desa (Podes) 2021/BPS-Statistics Indonesia, Village Potential Data Collecting 2021

**Tabel**  
**Table** 1.1.3**Tinggi Wilayah di Atas Permukaan Laut (DPL) Menurut  
Kelurahan di Kecamatan Kiaracondong , 2021*****Altitude by Village in Kiaracondong Subdistrict , 2021***

<b>Kelurahan Village</b>	<b>Tinggi Wilayah (mdpl) Altitude (m a.s.l)</b>
(1)	(2)
Kebon Kangkung	679
Sukapura	682
Kebon Jayanti	682
Babakan Sari	682
Babakan Surabaya	688
Cicaheum	694
<b>Kecamatan Kiaracondong</b>	<b>4 107</b>

Catatan/Note: ...

Sumber/Source: Kantor Kecamatan Kiaracondong, 2021

## 1.2 KEADAAN IKLIM CLIMATE CONDITION

**Tabel**  
**Table**

**1.2.1**

**Pengamatan Unsur Iklim menurut Bulan di Stasiun Badan Meteorologi dan geofisika Stasiun Bandung, 2021**  
**Observation of Climate Elements by Month at the Meteorology and Geophysics Agency Station, Bandung Station, 2021**

<b>Bulan Month</b>	<b>Jumlah Curah Hujan Number of Precipitation (mm)</b>	<b>Jumlah Hari Hujan (hari) Number of Rainy Days (day)</b>
(1)	(2)	(3)
Januari/January	148,6	25
Februari/February	153,9	18
Maret/March	309,0	24
April/April	177,2	17
Mei/May	238,9	15
Juni/June	92,4	17
Juli/July	33,2	5
Agustus/August	91,8	7
September/September	73,0	10
Oktober/October	218,4	19
November/November	454,3	24
Desember/December	198,5	26

Catatan/Note: ...

Sumber/Source : Badan Meteorologi Klimatologi dan Geofisika Stasiun Bandung

**Tabel 1.2.2 Keadaan Udara Menurut Bulan di Kota Bandung, 2021**  
**Table 1.2.2 Air Conditions by Month in Bandung City, 2021**

<b>Bulan Month</b>	<b>Tekanan Udara (mb) Air pressure</b>	<b>Kelembapan Nisbi (%) Relative Humidity</b>
(1)	(3)	(4)
Januari/January	922,0	72,7
Februari/February	922,7	72,3
Maret/March	922,8	72,1
April/April	923,2	68,7
Mei/May	922,7	72,3
Juni/June	923,8	74,5
Juli/July	923,3	64,4
Agustus/August	923,7	64,9
September/September	923,4	65,8
Oktober/October	923,0	70,2
November/November	922,2	76,1
Desember/December	923,1	72,9

Catatan/Note: ...

Sumber/Source : Badan Meteorologi Klimatologi dan Geofisika Stasiun Bandung



**Tabel** 1.2.3 **Rata-rata Suhu dan Kelembaban Udara Menurut Bulan di Kota Bandung, 2021**

***Average Temperature and Humidity Air by Month in Bandung, 2021***

Bulan Month	Temperatur (°C) Temperature			LPM(%)
	Rata-rata Average	Maksimum Maximum	Minimum	
(1)	(2)	(3)	(4)	(5)
Januari/January	24,9	30,4	19,0	25,9
Februari/February	25,1	30,6	20,2	32,5
Maret/March	25,5	32,2	19,2	39,3
April/April	25,8	31,0	18,0	48,7
Mei/May	25,9	31,4	19,4	47,8
Juni/June	25,1	31,2	18,2	42,2
Juli/July	25,6	31,8	15,6	60,3
Agustus/August	25,9	31,0	17,6	52,4
September/ September	26,2	31,8	18,2	43,5
Oktober/October	26,1	32,2	18,8	38,7
November/November	25,2	30,8	19,1	28,3
Desember/December	25,7	31,6	19,4	34,2

Catatan/Note: ...

Sumber/Source : Badan Meteorologi Klimatologi dan Geofisika Stasiun Bandung

**Tabel**  
**Table** 1.2.4

**Kecepatan Angin Menurut Bulan di Kota Bandung, 2021**

***Wind Speed by Month in Bandung, 2021***

<b>Bulan Month</b>	<b>Angin (Knot) Wind</b>	
	<b>Kecepatan Rata-rata Speed Average</b>	<b>Kecepatan Terbesar Biggest Speed</b>
<b>(1)</b>	<b>(2)</b>	<b>(3)</b>
Januari/ <i>January</i>	4,6	15,0
Februari/ <i>February</i>	4,9	17,0
Maret/ <i>March</i>	3,5	13,0
April/ <i>April</i>	3,7	16,0
Mei/ <i>May</i>	2,4	13,0
Juni/ <i>June</i>	2,2	10,0
Juli/ <i>July</i>	3,2	12,0
Agustus/ <i>August</i>	3,0	11,0
September/ <i>September</i>	3,0	9,0
Oktober/ <i>October</i>	2,4	10,0
November/ <i>November</i>	1,9	9,0
Desember/ <i>December</i>	2,2	11,0

Catatan/*Note*: ...

Sumber/*Source* : Badan Meteorologi Klimatologi dan Geofisika Stasiun Bandung



2

# Pemerintahan *Government*

## Kecamatan Kiaracondong *Kiaracondong Subdistrict*

*Terdiri dari*  
*Consist of*

6

**Kelurahan**  
*Village*

85

**RW**  
*Hamlet*

591

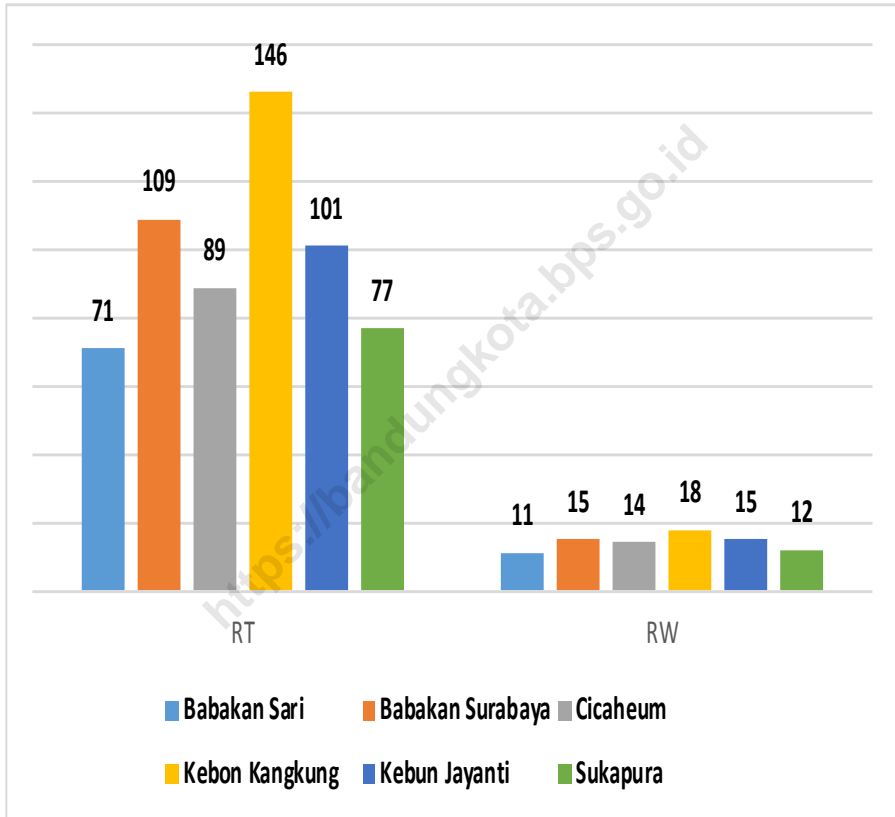
**RT**  
*Neighbourhood*





**Gambar** 2.1  
**Figures**

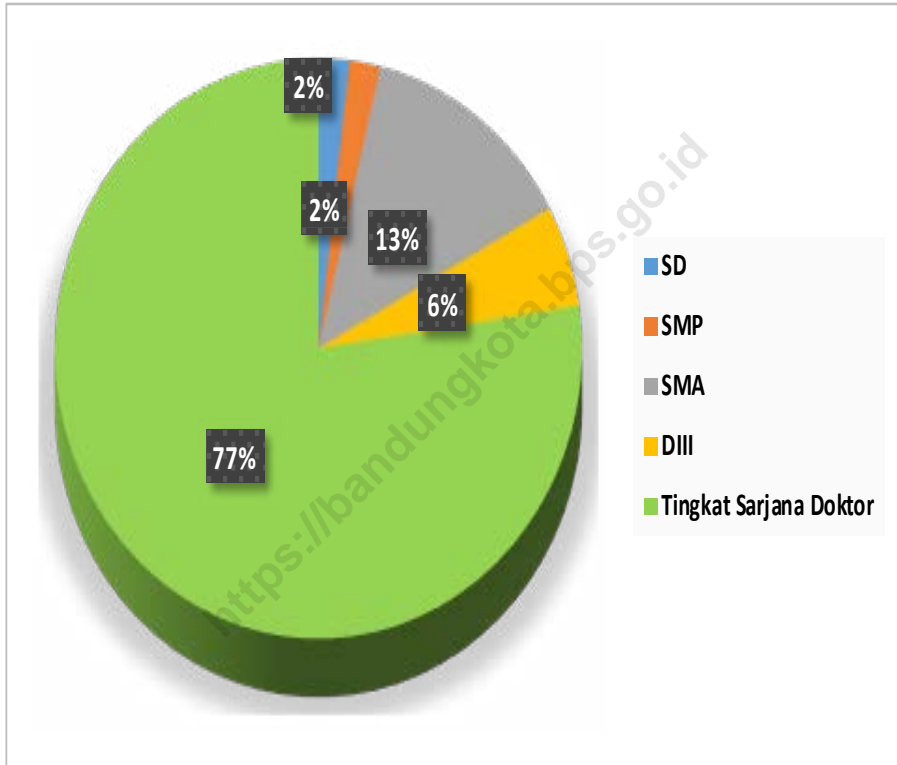
**Jumlah RW dan RT Menurut Kelurahan di Kecamatan Kiaracondong, 2021**  
**Number of Hamlet and Neighbourhood by Village in Kiaracondong Subdistrict, 2021**



Sumber/Source : Profil Kecamatan Kiaracondong, 2021/ *Kiaracondong Subdistrict Profile, 2021*

**Gambar** 2.2  
**Figures**

**Persentase Pegawai Negeri Sipil Menurut Tingkat Pendidikan di Kecamatan Kiaracondong, 2021**  
*Percentage of Civil Servants by Educational Level in Kiaracondong Subdistrict, 2021*



Sumber/Source : Profil Kelurahan/ Village Profile

## 2.1 WILAYAH ADMINISTRATIF ADMINISTRATIVE AREA

**Tabel 2.1.1** Jumlah RT dan RW Menurut Kelurahan di Kecamatan Kiaracondong, 2021  
**Table**

*Number of RT and RW by Village in Kiaracondong Subdistrict, 2021*

Kelurahan Village	RT Neighbourhood	RW Hamlet
(1)	(2)	(3)
Kebon Kangkung	71	11
Sukapura	109	15
Kebon Jayanti	89	14
Babakan Sari	146	18
Babakan Surabaya	101	15
Cicaheum	77	12
<b>Kecamatan Kiaracondong</b>	<b>593</b>	<b>85</b>

Catatan/Note: <sup>1</sup>

Sumber/Source: : Kantor Kecamatan Kiaracondong



**Tabel 2.1.2** Jumlah RT dan RW Di Kecamatan Kiaracondong, 2015-2021

*Number RT dan RW in Kiaracondong Subdistrict, 2021*

<i>Kelurahan Village</i>	<i>Banyaknya RT dan RW Lots of Neighbourhood and Hamlet</i>	
	<i>RT Neighbourhood</i>	<i>RW Hamlet</i>
(1)	(2)	(3)
2015	593	85
2016	593	85
2017	593	85
2018	593	85
2019	593	85
2020	593	85
2021	593	85

Catatan/Note: <sup>1</sup>

Sumber/Source: : Kantor Kecamatan kiaracondong

## 2.2 PEMERINTAHAN GOVERNMENT

**Tabel 2.2.1** Jumlah Pegawai Negeri Sipil Menurut Kelurahan dan Jenis Kelamin di Kecamatan Kiaracondong , 2021

*Number of Civil Servants by Urban Village and Gender in Kiaracondong Subdistrict, 2021*

<i>Kelurahan Village</i>	<i>Laki-laki Male</i>	<i>Perempuan Female</i>	<i>Jumlah Total</i>
(1)	(2)	(3)	(4)
Kebon Kangkung	5	3	8
Sukapura	4	2	6
Kebon Jayanti	4	3	7
Babakan Sari	4	2	6
Babakan Surabaya	3	2	5
Cicaheum	1	5	6
<b>Kecamatan Kiaracondong</b>	<b>7</b>	<b>8</b>	<b>15</b>
<b>jumlah</b>	<b>28</b>	<b>25</b>	<b>53</b>

Catatan/Note: <sup>1</sup>

Sumber/Source: : Kantor Kecamatan Kiaracondong

**Tabel**  
**Table** 2.2.2

**Jumlah Pegawai Negeri Sipil Menurut Tingkat Pendidikan Tertinggi yang Ditamatkan dan Jenis Kelamin Kecamatan Kiaracondong, 2021**

**Number of Civil Servants by Highest Level of Education and Sex in Kiaracondong Subdistrict, 2021**

<b>Pendidikan terakhir</b> <i>Last Education</i>	<b>Laki-laki</b> <i>Male</i>	<b>Perempuan</b> <i>Female</i>	<b>Jumlah</b> <i>Total</i>
(1)	(2)	(3)	(4)
Sampai dengan SD <i>Up to Primary School</i>	1	0	1
SLTP/Sederajat <i>General Vocational Junior High School</i>	1	0	1
SMA/Sederajat <i>General/Vocational Senior High School</i>	5	2	7
Diploma I, II/Akta I, II <i>Diploma I, II/Akta I, II</i>	0	0	0
Diploma III/Akta III/Sarjana Muda <i>Diploma III/Akta III/Bachelor</i>	2	1	3
Tingkat Sarjana/Doktor/Ph.D <i>University Graduates</i>	19	22	41
<b>Jumlah/Total</b>	<b>28</b>	<b>25</b>	<b>53</b>

Catatan/Note: <sup>1</sup>

Sumber/Source: : Kantor Kecamatan Kiaracondong

**Tabel**  
**Table** 2.2.3

**Jumlah Pegawai Negeri Sipil Menurut Golongan  
Kepangkatan dan Jenis Kelamin di Kecamatan  
Kiaracondong, 2021**  
*Number of Civil Servants by Hierarchy and Sex in the  
Kiaracondong Subdistrict, 2021*

<b>Pangkat/Golongan/Ruang Hierarchy</b>	<b>Laki-laki Male</b>	<b>Perempuan Female</b>	<b>Jumlah Total</b>
(1)	(2)	(3)	(4)
1. I/A (Juru Muda)	0	0	0
2. I/B (Juru Muda Tingkat I)	0	0	0
3. I/C (Juru)	0	0	0
4. I/D (Juru Tingkat I)	0	0	0
<b>Golongan I/Range I</b>			
5. II/A (Pengatur Muda)	1	0	1
6. II/B (Pengatur Muda Tingkat I)	0	0	0
7. II/C (Pengatur)	2	0	2
8. II/D (Pengatur Tingkat I)	3	0	3
<b>Golongan II/Range II</b>			
9. III/A (Penata Muda)	6	5	11
10. III/B (Penata Muda Tingkat I)	4	3	7
11. III/C (Penata)	4	5	9
12. III/D (Penata Tingkat I)	5	10	15
<b>Golongan III/Range III</b>			
13. IV/A (Pembina)	3	1	4
14. IV/B (Pembina Tingkat I)	0	1	1
15. IV/C (Pembina Utama Muda)	0	0	0
16. IV/D (Pembina Utama Madya)	0	0	0
17. IV/E (Pembina Utama)	0	0	0
<b>Golongan IV/Range IV</b>			
<b>Jumlah/Total</b>	<b>28</b>	<b>25</b>	<b>53</b>

Catatan/Note: <sup>1</sup>

Sumber/Source : Kantor Kecamatan Kiaracondong



# 3

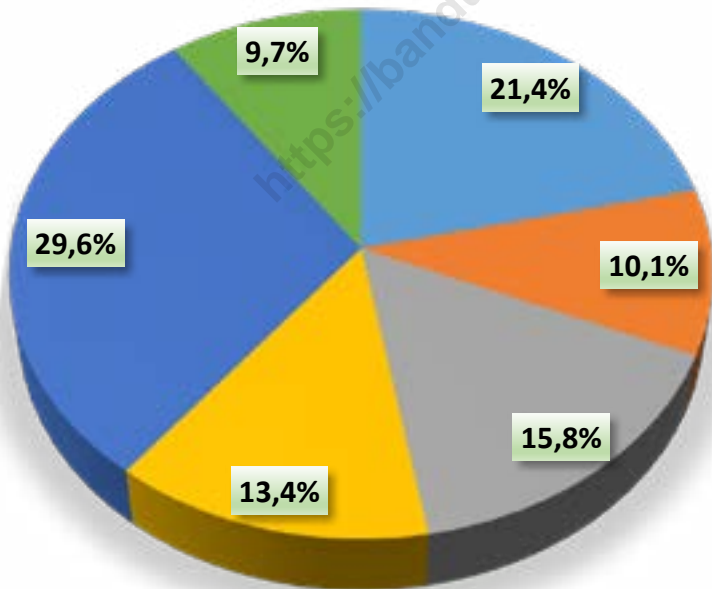
## Penduduk dan Ketenagakerjaan *Population and Employment*

**Penduduk Semester II 2021**

*Population Of Subdistrict*

# **Kiaracondong**

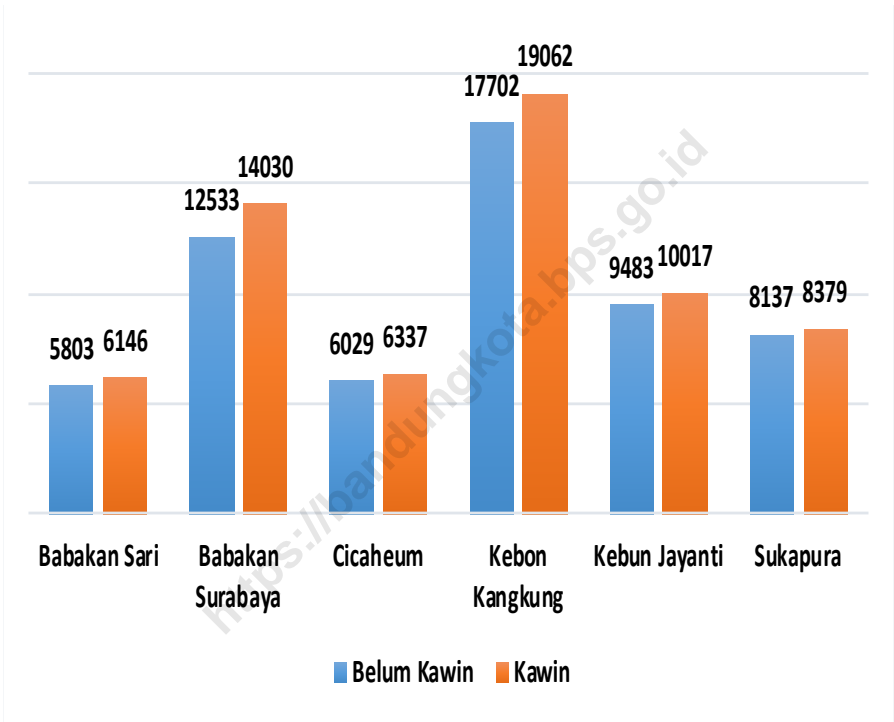
**131.612 Jiwa**



- Sukapura
- Kebon Jayanti
- Babakan Surabaya
- Cicaheum
- Babakan Sari
- Kebon Kangkung

**Gambar 3.1**  
**Figures**

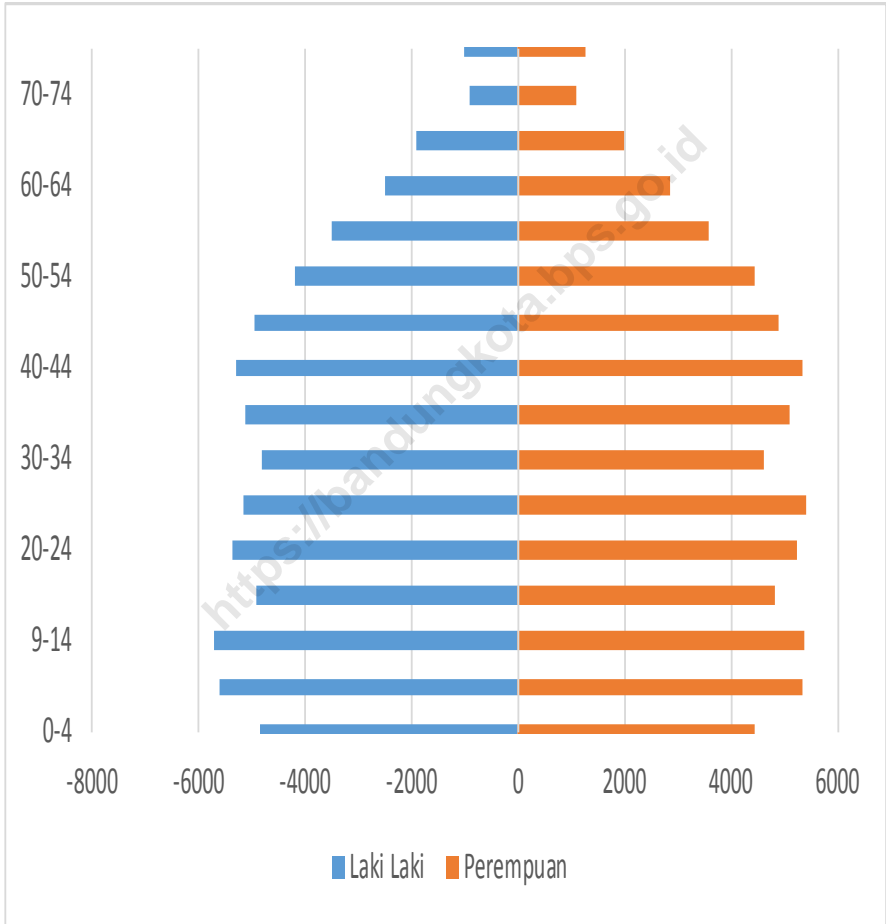
**Jumlah Penduduk Menurut Status Perkawinan di  
Kecamatan Kiaracondong Semester II, 2021**  
**Number of Population by Marital Status in Kiaracondong  
Subdistrict Semester II, 2021**



Sumber/Source : <https://data.bandung.go.id>

**Gambar** 3.2  
**Figures**

**Jumlah Penduduk Menurut Kelompok Umur dan Jenis Kelamin di Kecamatan Kiaracondong, 2021**  
*Population by Age Group and Sex in Kiaracondong Subdistrict, 2021*



Sumber/Source : Database SIAK Provinsi Jawa Barat Hasil Konsolidasi Semester 2 2021



**3.1 PENDUDUK  
POPULATION**

**Tabel 3.1.1 Penduduk, Distribusi Persentase Penduduk, Kepadatan Penduduk, Rasio Jenis Kelamin Penduduk Menurut Kelurahan di Kecamatan Kiaracondong , 2021**  
*Population, Percentage Distribution of Population, Population Density, and Population Sex Ratio by Village in Kiaracondong Subdistrict, 2021*

Kelurahan Village	Penduduk/Population		
	Laki-Laki/Male	Perempuan/Female	Jumlah/Total
(1)	(2)	(3)	(4)
Kebon Kangkung	6 383	6 446	12 829
Sukapura	14 119	13 984	28 103
Kebon Jayanti	6 619	6 658	13 277
Babakan Sari	19 505	19 470	38 975
Babakan Surabaya	10 358	10 404	20 762
Cicaheum	8 848	8 818	17 666
<b>Kecamatan Kiaracondong</b>	<b>65 838</b>	<b>65 780</b>	<b>131 612</b>

Lanjutan Tabel 3.1.1

<b>Kelurahan Village</b>	<b>Persentase Penduduk Percentage of Total Population</b>	<b>Kepadatan Penduduk (per Km<sup>2</sup>) Population Density per sq.km</b>	<b>Rasio Jenis Kelamin Penduduk Population Sex Ratio</b>
(1)	(5)	(6)	(7)
Kebon Kangkung	9,75	22 118,97	99,02
Sukapura	21,35	13 981,59	100,97
Kebon Jayanti	10,01	45 782,76	99,41
Babakan Sari	29,61	33 891,30	100,18
Babakan Surabaya	15,78	25 014,46	99,56
Cicaheum	13,42	18 793,62	100,34
<b>Kecamatan Kiarcondong</b>	<b>100</b>	<b>159 582,70</b>	<b>100,08</b>

Catatan/Note:

Sumber/Source : Database SIAK Provinsi Jawa Barat Hasil Konsolidasi Semester 2 2021

**Tabel 3.1.2** Jumlah Penduduk Menurut Kelompok Umur dan Jenis Kelamin di Kecamatan Kiaracondong , 2021  
**Table** Population by Age Groups and Sex in Kiaracondong Subdistrict, 2021

Kelompok Umur Age Groups	Laki-Laki Male	Perempuan Female	Jumlah Totals
(1)	(2)	(3)	(4)
0-4	4 854	4 454	9 308
5-9	5 605	5 351	10 956
10-14	5 715	5 374	11 089
15-19	4 905	4 820	9 725
20-24	5 379	5 229	10 608
25-29	5 168	5 397	10 565
30-34	4 807	4 605	9 412
35-39	5 123	5 097	10 220
40-44	5 304	5 340	10 644
45-49	4 946	4 906	9 852
50-54	4 178	4 438	8 616
55-59	3 519	3 591	7 110
60-64	2 485	2 835	5 320
65-69	1 919	1 978	3 897
69-74	922	1 102	2 024
75+	1 003	1 263	2 266
<b>Jumlah/Total</b>	<b>65 832</b>	<b>65 780</b>	<b>131 612</b>

Catatan/Note: ...

Sumber/Source: Database SIAK Provinsi Jawa Barat Hasil Konsolidasi Semester 2 2021

**Tabel 3.1.3** Jumlah Penduduk Menurut Tingkat Pendidikan di Kecamatan Kiaracondong, 2021  
**Table** Population by Level Education in Kiaracondong Subdistrict, 2021

Tingkat pendidikan Level Education	laki-laki Male	Perempuan Female	jumlah Total
(1)	(2)	(3)	(4)
Tidak/Belum Sekolah <i>No Schooling</i>	5 990	6 389	12 379
Belum Tamat SD <i>Not Yet Completed Primary School</i>	10 772	13 047	23 819
Tamat SD <i>Primary School</i>	9608	9 057	18 665
SLTP <i>Junior High School</i>	9 185	10 168	19 353
SLTP <i>Junior High School</i>	12471	13 842	26 310
SLTA <i>Senior High School</i>	-	-	-
DI /DII	-	-	-
DIII	7 776	8 385	16 161
DIV / S1 <i>Bachelor</i>	5 173	5 207	10 380
S2 <i>Master</i>	-	-	-
S3 <i>Doctoral</i>	-	-	-
<b>Jumlah</b>	<b>60 975</b>	<b>66 095</b>	<b>127 070</b>

Catatan/Note: \*Termasuk DI/DII \*\*Termasuk S1,S2,S3

Sumber/Source: Kantor Kecamatan Kiaracondong, 2021

**Tabel 3.1.4** Jumlah Penduduk Menurut Status Perkawinan di Kecamatan Kiaracondong Semester II, 2021  
**Table** Number of Population by Marital Status in Kiaracondong Subdistrict Semester II, 2021

Kelurahan Village	Belum Kawin Not Married	Kawin Married	Cerai Hidup Live Divorce	Cerai Mati Dead Divorce
(1)	(2)	(3)	(4)	(5)
Kebon Kangkung	5 803	6 146	313	567
Sukapura	12 533	14 030	532	1 008
Kebon Jayanti	6 029	6 337	312	599
Babakan Sari	17 702	19 062	761	1 450
Babakan Surabaya	9 483	10 017	484	778
Cicaheum	81 37	8 379	434	716
<b>KecamaaKiaracondong</b>	<b>59 687</b>	<b>63 971</b>	<b>2 836</b>	<b>5 118</b>

Catatan/Note:

Sumber/Source: <https://data.bandung.go.id>

**Tabel 3.1.5**  
**Table**

**Jumlah Penduduk Menurut Usia Sekolah di Kecamatan Kiaracondong, 2021**  
**Population by School Age in Kiaracondong Subdistrict, 2021**

<b>Usia Sekolah</b> <i>School Age</i>	<b>laki-laki</b> <i>Male</i>	<b>Perempuan</b> <i>Female</i>	<b>jumlah</b> <i>Total</i>
(1)	(2)	(3)	(4)
0-3	...	...	4 243
4-6	...	...	2 093
7-12	...	...	13 349
13-15	...	...	6
16-18	...	...	5 492
19-24	...	...	1 091
<b>Jumlah</b>	...	...	<b>42 475</b>

Catatan/Note:

Sumber/Source: <https://data.bandung.go.id>

**Tabel 3.1.6**  
**Table**

**Jumlah Penduduk Menurut Usia Sekolah di Kelurahan Kebon Kangkung, 2021**  
**Population by School Age in Kebon Kangkung Village, 2021**

Usia Sekolah School Age	laki-laki Male	Perempuan Female	jumlah Total
(1)	(2)	(3)	(4)
0-3	...	...	362
4-6	...	...	197
7-12	...	...	1 315
13-15	...	...	637
16-18	...	...	521
19-24	...	...	1 029
<b>Jumlah</b>	...	...	<b>4 061</b>

Catatan/Note:

Sumber/Source: <https://data.bandung.go.id>

**Tabel 3.1.7**  
**Table**

**Jumlah Penduduk Menurut Usia Sekolah di Kelurahan Sukapura, 2021**  
**Population by School Age in Sukapura Village, 2021**

<b>Usia Sekolah School Age</b>	<b>laki-laki Male</b>	<b>Perempuan Female</b>	<b>jumlah Total</b>
(1)	(2)	(3)	(4)
0-3	...	...	924
4-6	...	...	432
7-12	...	...	2 774
13-15	...	...	1 434
16-18	...	...	1 166
19-24	...	...	2 267
<b>Jumlah</b>	...	...	<b>8 997</b>

Catatan/Note:

Sumber/Source: <https://data.bandung.go.id>



**Tabel 3.1.8** Jumlah Penduduk Menurut Usia Sekolah di Kelurahan Kebon Jayanti, 2021  
**Table** Population by School Age in Kebon Jayanti Village, 2021

Usia Sekolah School Age	laki-laki Male	Perempuan Female	jumlah Total
(1)	(2)	(3)	(4)
0-3	...	...	421
4-6	...	...	214
7-12	...	...	1 337
13-15	...	...	639
16-18	...	...	557
19-24	...	...	1 083
<b>Jumlah</b>	...	...	<b>4 251</b>

Catatan/Note:

Sumber/Source: <https://data.bandung.go.id>

**Tabel 3.1.9**  
**Table**

**Jumlah Penduduk Menurut Usia Sekolah di Kelurahan Babakan Sari, 2021**  
**Population by School Age in Babakan Sari Village, 2021**

Usia Sekolah <i>School Age</i>	laki-laki <i>Male</i>	Perempuan <i>Female</i>	jumlah <i>Total</i>
(1)	(2)	(3)	(4)
0-3	...	...	1 284
4-6	...	...	628
7-12	...	...	4 052
13-15	...	...	1 957
16-18	...	...	1 632
19-24	...	...	3 098
<b>Jumlah</b>	...	...	<b>12 651</b>

Catatan/Note:

Sumber/Source: <https://data.bandung.go.id>

**Tabel 3.1.10** Jumlah Penduduk Menurut Usia Sekolah di Kelurahan Cicaheum, 2021  
**Table** Population by School Age in Cicaheum Village, 2021

Usia Sekolah School Age	laki-laki Male	Perempuan Female	jumlah Total
(1)	(2)	(3)	(4)
0-3	...	...	569
4-6	...	...	277
7-12	...	...	1 795
13-15	...	...	852
16-18	...	...	767
19-24	...	...	1 482
<b>Jumlah</b>	...	...	<b>5 742</b>

Catatan/Note:

Sumber/Source: <https://data.bandung.go.id>

**Tabel 3.1.11** Jumlah Penduduk Menurut Usia Sekolah di Kelurahan Babakan Surabaya, 2021  
**Table** *Population by School Age in Babakan Surabaya Village, 2021*

Usia Sekolah School Age	laki-laki Male	Perempuan Female	jumlah Total
(1)	(2)	(3)	(4)
0-3	...	...	683
4-6	...	...	345
7-12	...	...	2 076
13-15	...	...	1 084
16-18	...	...	849
19-24	...	...	1 732
<b>Jumlah</b>	...	...	<b>6 769</b>

Catatan/Note:

Sumber/Source: <https://data.bandung.go.id>

**Tabel 3.1.12**      **Angka Ketergantungan Menurut Kelurahan di Kecamatan Kiaracondong , 2021**  
**Table**              **Dependency Ratio by Village in Kiaracondong Subdistrict, 2021**

<b>Kelurahan Village</b>	<b>Angka Ketergantungan Dependency Ratio</b>
(1)	(2)
Kebon Kangkung	38
Sukapura	39
Kebon Jayanti	41
Babakan Sari	35
Babakan Surabaya	45
Cicaheum	41
<b>Kecamatan Kiaracondong</b>	<b>39</b>

Catatan/Note:

Sumber/Source: Kantor Kecamatan Kiaracondong, 2021

**Tabel 3.1.13** Jumlah Kelahiran dan Kematian Menurut Jenis Kelamin dan Kelurahan di Kecamatan Kiaracondong, 2021  
**Table 3.1.13** Number of Birth and Death by Gender and Village in Kiaracondong Subdistrict, 2021

Kelurahan Village	Kelahiran Births		Jumlah Total
	Laki-laki Male	Perempuan Female	
(1)	(2)	(3)	(4)
Kebon Kangkung	3	3	6
Sukapura	10	5	15
Kebon Jayanti	1	6	7
Babakan Sari	9	17	26
Babakan Surabaya	12	8	20
Cicaheum	22	11	33
<b>Kecamatan Kiaracondong</b>	<b>57</b>	<b>50</b>	<b>107</b>

Lanjutan Tabel 3.1.13

Kelurahan <i>Village</i>	Kematian <i>Deaths</i>		Jumlah <i>Total</i>
	Laki-laki <i>Male</i>	Perempuan <i>Female</i>	
(1)	(5)	(6)	(7)
Kebon Kangkung	12	8	20
Sukapura	7	3	10
Kebon Jayanti	4	3	7
Babakan Sari	18	10	28
Babakan Surabaya	6	6	12
Cicaheum	10	6	16
<b>Kecamatan Kiaracondong</b>	<b>57</b>	<b>36</b>	<b>93</b>

Catatan/Note:

Sumber/Source: Kantor Kecamatan Kiaracondong, 2021

**Tabel 3.1.14** Jumlah Penduduk Datang dan Pindah Menurut Jenis Kelamin dan Kelurahan di Kecamatan Kiaracondong, 2021  
*Number of Residents Coming In and Moving Out by Village in Kiaracondong Subdistrict, 2021*

Kelurahan <i>Village</i>	Datang (orang) <i>Coming in (people)</i>		Jumlah <i>Total</i>
	Laki-laki <i>Male</i>	Perempuan <i>Female</i>	
(1)	(2)	(3)	(4)
Kebon Kangkung	18	12	30
Sukapura	5	6	11
Kebon Jayanti	4	6	10
Babakan Sari	20	28	48
Babakan Surabaya	23	25	48
Cicaheum	11	13	24
<b>Kecamatan Kiaracondong</b>	<b>81</b>	<b>90</b>	<b>171</b>



Lanjutan Tabel 3.1.14

Kelurahan Village	Pindah (orang) Moving Out (people)		Jumlah Total
	Laki-laki Male	Perempuan Female	
(1)	(5)	(6)	(7)
Kebon Kangkung	9	13	22
Sukapura	8	4	12
Kebon Jayanti	15	12	27
Babakan Sari	25	18	43
Babakan Surabaya	14	13	27
Cicaheum	11	18	29
<b>Kecamatan Kiaracondong</b>	<b>82</b>	<b>78</b>	<b>160</b>

Catatan/Note:

Sumber/Source: Kantor Kecamatan Kiaracondong, 2021

**Tabel 3.1.15** Jumlah Penduduk Menurut Jenis Mata Pencaharian dan Kelurahan di Kecamatan Kiaracondong , 2021  
**Number of Residents by Livelihood and Village in Kiaracondong Subdistrict , 2021**

Kelurahan <i>Village</i>	Jenis Mata Pencaharian/ Type of Livelihood				
	Belum Bekerja <i>Not Yet Working</i>	Aparatur/ Pejabat Negara <i>State Officials</i>	Tenaga Pengajar <i>Instructor</i>	Wiraswasta <i>Entrepreneur</i>	Pertanian <i>Agriculture</i>
(1)	(2)	(3)	(4)	(5)	(6)
Kebon Kangkung	2 564	344	89	3 972	2
Sukapura	5 807	978	190	8 784	9
Kebon Jayanti	2 712	400	73	4 103	6
Babakan Sari	8 103	1 002	256	12 631	12
Babakan Surabaya	4 551	382	113	6 742	11
Cicaheum	3 681	410	137	5 640	6
<b>Kecamatan Kiaracondong</b>	<b>27 418</b>	<b>3 516</b>	<b>858</b>	<b>41 872</b>	<b>46</b>

Lanjutan Tabel 3.1.15

Kelurahan <i>Village</i>	Jenis Mata Pencaharian/ <i>Type of Livelihood</i>				
	Nelayan <i>Fisherman</i>	Agama dan Kepercayaan <i>Religion and Belief</i>	Tenaga Medis <i>Medical Worker</i>	Pensiunan <i>Retired</i>	Lainnya <i>Others</i>
(1)	(7)	(8)	(9)	(10)	(11)
Kebon Kangkung	0	2	22	182	3 031
Sukapura	0	0	61	462	6 255
Kebon Jayanti	0	3	23	225	3 044
Babakan Sari	1	5	82	516	8 543
Babakan Surabaya	0	4	47	177	4 761
Cicaheum	2	2	43	145	3 988
<b>Kecamatan Kiaracondong</b>	<b>3</b>	<b>16</b>	<b>278</b>	<b>1 707</b>	<b>29 622</b>

Catatan/Note:

Sumber/Source: Kantor Kecamatan Kiaracondong

# 4

## Sosial dan Kesejahteraan Rakyat

### Social and Welfare

Sarana Peribadatan  
Di Kec KIARACONDONG 2021



Musolla = 16



Katolik = 0



Masjid = 160



Klenteng = 0



Kapel = 0



Protestan = 3



Pura = 0

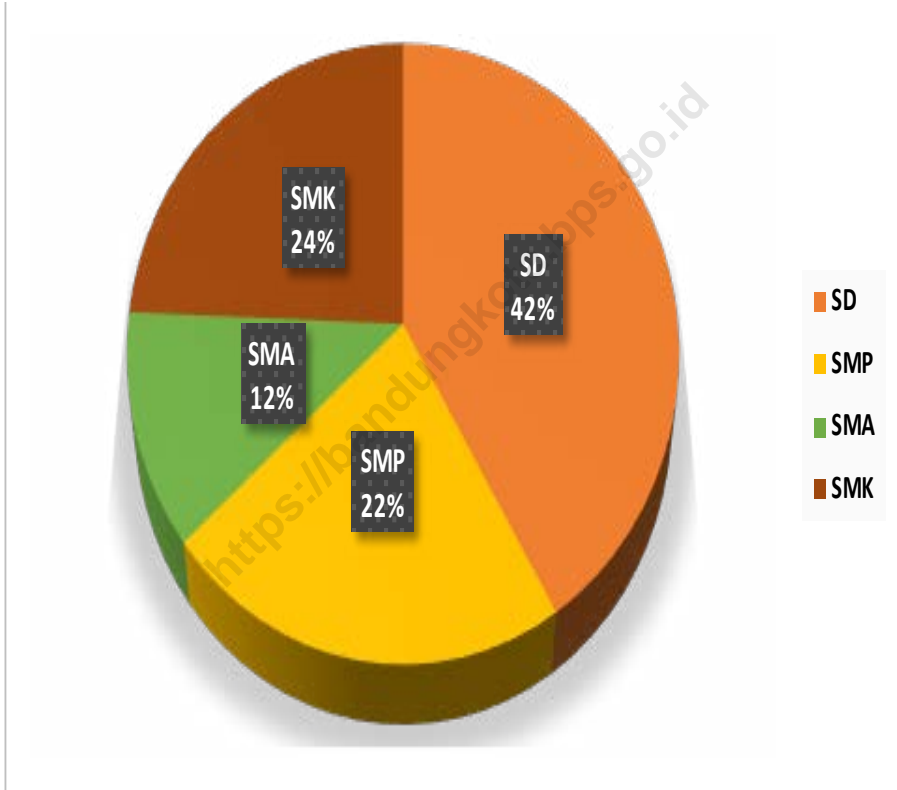


Vihara = 0



**Gambar** 4.1  
**Figures**

**Persentase Jumlah Sekolah di Kecamatan Kiaracondong, 2021**  
**Percentage Number of School in Kiaracondong Subdistrict, 2021**



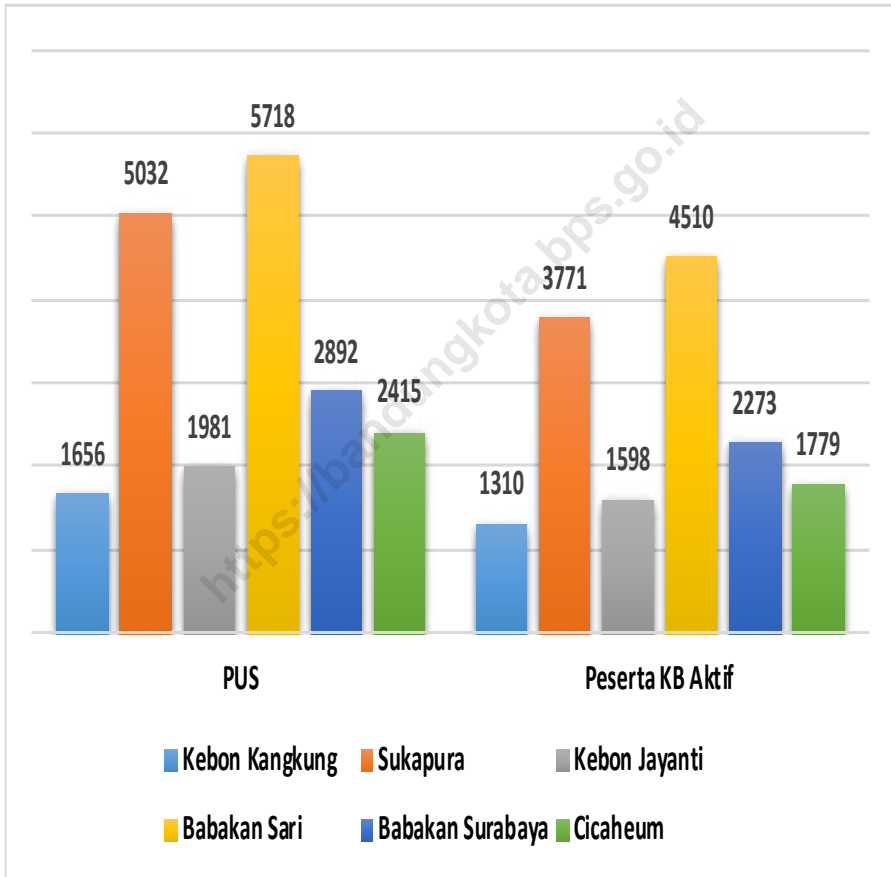
Catatan/Note: <sup>3</sup>Seluruh Raudatul Athfal (RA) berstatus swasta/All Raudatul Athfal (RA) are private

Sumber/Source: <sup>1</sup>Kementerian Pendidikan, Kebudayaan, Riset, dan Teknologi, Sistem Data Pokok Pendidikan, data semester ganjil laporan sampai dengan 30 November 2021/Ministry of Education, Culture, Research, and Technology, Basic Education Data System, odd semester report data up to 30 November 2021

<sup>2</sup>Kementerian Agama, EMIS, data semester ganjil laporan sampai dengan 17 Februari 2022/Ministry of Religious Affairs, EMIS, odd semester report data up to 17 February 2022

**Gambar  
Figures 4.2**

**Jumlah PUS dan Peserta KB Aktif Menurut Kelurahan di  
Kecamatan Kiaracondong, 2021**  
*Number of PUS and Active Family Planning Participants  
by Village in Kiaracondong Subdistrict, 2021*



Catatan/Note:

Sumber/Source: Dinas Kesehatan

#### 4.1 PENDIDIKAN EDUCATION

**Tabel 4.1.1** Banyaknya Kelurahan yang Memiliki Fasilitas Sekolah Menurut Tingkat Pendidikan di Kecamatan Kiaracondong, 2019–2021  
*Number of Villages Having Educational Facilities by Educational Level in Kiaracondong Subdistrict, 2019–2021*

Tingkat Pendidikan <i>Educational Level</i>	2019	2020	2021
(1)	(2)	(3)	(4)
Sekolah Dasar (SD) <i>Primary School</i>	6	5	6
Madrasah Ibtidaiyah (MI) <i>Madrasah Ibtidaiyah</i>	-	-	-
Sekolah Menengah Pertama (SMP) <i>Junior High School</i>	4	5	5
Madrasah Tsanawiyah (MTs) <i>Madrasah Tsanawiyah (MTs)</i>	1	1	1
Sekolah Menengah Atas (SMA) <i>Senior High School</i>	3	3	3
Sekolah Menengah Kejuruan (SMK) <i>Vocational High School</i>	4	4	4
Madrasah Aliyah (MA) <i>Madrasah Aliyah</i>	3	3	3
Akademi/Perguruan Tinggi <i>Academy/University</i>	5	4	5

Catatan/Note: <sup>1</sup>Desa pada tabel ini termasuk Unit Permukiman Transmigrasi (UPT) yang masih dibina oleh kementerian terkait/  
*Villages in this table include Transmigration Settlement Unit which is still fostered by the relevant ministries.*

Sumber/Source: BPS, Pendataan Potensi Desa (Podes) 2020 dan 2021/BPS-Statistics Indonesia, *Village Potential Data Collecting 2020 and 2021*



**Tabel** 4.1.2  
**Table**

**Jumlah Sekolah Menurut Tingkat Pendidikan di  
Kecamatan Kiaracondong, 2020/2021 dan 2021/2022**  
**Number of Schools by Educational Level in Kiaracondong  
Subdistrict, 2020/2021 and 2021/2022**

Tingkat Pendidikan Educational Level	Negeri/Public		Swasta/Private		Jumlah/Total	
	2020/2021	2021/2022	2020/2021	2021/2022	2020/2021	2021/2022
(1)	(2)	(3)	(4)	(5)	(6)	(7)
Taman Kanak-Kanak (TK) <sup>1</sup> /Kindergarten <sup>1</sup>	-	-	21	22	21	22
Raudatul Athfal (RA) <sup>2</sup> Raudatul Athfal (RA) <sup>2</sup>					11	11
Sekolah Dasar (SD) <sup>1</sup> Elementary Schools <sup>1</sup>	13	13	4	4	17	17
Madrasah Ibtidaiyah (MI) <sup>2</sup> /Madrasah Ibtidaiyah (MI) <sup>2</sup>	-	-	1	1	1	1
Sekolah Menengah Pertama (SMP) <sup>1</sup> /Junior High Schools <sup>1</sup>	2	2	7	7	9	9
Madrasah Tsanawiyah (MTs) <sup>2</sup> /Madrasah Tsanawiyah (MTs) <sup>2</sup>	-	-	1	1	1	1
Sekolah Menengah Atas (SMA) <sup>1</sup> /Senior High Schools <sup>1</sup>	2	2	3	3	5	5
Sekolah Menengah Kejuruan (SMK) <sup>1</sup> Vocational High Schools <sup>1</sup>	-	-	10	10	10	10
Madrasah Aliyah (MA) <sup>2</sup> Madrasah Aliyah (MA) <sup>2</sup>	-	-	2	2	2	2

Catatan/Note: <sup>3</sup> Seluruh Raudatul Athfal (RA) berstatus swasta/All Raudatul Athfal (RA) are private

Sumber/Source: <sup>1</sup> Kementerian Pendidikan, Kebudayaan, Riset, dan Teknologi, Sistem Data Pokok Pendidikan, data semester ganjil laporan sampai dengan 30 November 2021/Ministry of Education, Culture, Research, and Technology, Basic Education Data System, odd semester report data up to 30 November 2021

<sup>2</sup> Kementerian Agama, EMIS, data semester ganjil laporan sampai dengan 17 Februari 2022/Ministry of Religious Affairs, EMIS, odd semester report data up to 17 February 2022

**Tabel** 4.1.3  
**Table**

**Jumlah Guru Menurut Tingkat Pendidikan di Kecamatan Kiaracondong, 2020/2021 dan 2021/2022**  
**Number of Teachers by Educational Level in Kiaracondong Subdistrict, 2020/2021 and 2021/2022**

Tingkat Pendidikan Educational Level	Negeri/Public		Swasta/Private		Jumlah/Total	
	2020/2021	2021/2022	2020/2021	2021/2022	2020/2021	2021/2022
(1)	(2)	(3)	(4)	(5)	(6)	(7)
Taman Kanak-Kanak (TK) <sup>1</sup> /Kindergarten <sup>1</sup>	-	-	84	77	84	77
Raudatul Athfal (RA) <sup>2</sup> Raudatul Athfal (RA) <sup>2</sup>					66	62
Sekolah Dasar (SD) <sup>1,3</sup> Elementary Schools <sup>1,3</sup>	391	350	74	68	465	418
Madrasah Ibtidaiyah (MI) <sup>2</sup> /Madrasah Ibtidaiyah (MI) <sup>2</sup>	-	-	8	12	8	12
Sekolah Menengah Pertama (SMP) <sup>1,3</sup> / Junior High Schools <sup>1,3</sup>	90	88	124	122	214	210
Madrasah Tsanawiyah (MTs) <sup>2</sup> /Madrasah Tsanawiyah (MTs) <sup>2</sup>	-	-	12	8	12	8
Sekolah Menengah Atas (SMA) <sup>1,3</sup> / Senior High Schools <sup>1,3</sup>	123	116	62	51	185	167
Sekolah Menengah Kejuruan (SMK) <sup>1,3,4</sup> Vocational High Schools <sup>1,3,4</sup>	-	-	286	264	286	264
Madrasah Aliyah (MA) <sup>2</sup> Madrasah Aliyah (MA) <sup>2</sup>	-	-	22	34	22	34

Catatan/Note: <sup>3</sup> Jumlah guru termasuk kepala sekolah dan guru/The total of teachers including headmaster and teacher.

<sup>4</sup> Guru yang mengajar di dua sekolah atau lebih dihitung di masing-masing sekolah/Teacher who taught in two schools or more counted in every school.

Sumber/Source: <sup>1</sup> Kementerian Pendidikan, Kebudayaan, Riset, dan Teknologi, Sistem Data Pokok Pendidikan, data semester ganjil laporan sampai dengan 30 November 2021/Ministry of Education, Culture, Research, and Technology, Basic Education Data System, odd semester report data up to 30 November 2021

<sup>2</sup> Kementerian Agama, EMIS, data semester ganjil laporan sampai dengan 17 Februari 2022/Ministry of Religious Affairs, EMIS, odd semester report data up to 17 February 2022

**Tabel 4.1.4** Jumlah Murid Menurut Tingkat Pendidikan di Kecamatan Kiaracondong, 2020/2021 dan 2021/2022  
**Table** Number of Pupils by Educational Level in Kiaracondong Subdistrict, 2020/2021 and 2021/2022

Tingkat Pendidikan Educational Level	Negeri/Public		Swasta/Private		Jumlah/Total	
	2020/2021	2021/2022	2020/2021	2021/2022	2020/2021	2021/2022
(1)	(2)	(3)	(4)	(5)	(6)	(7)
Taman Kanak-Kanak (TK) <sup>1</sup> /Kindergarten <sup>1</sup>	-	-	598	519	598	519
Raudatul Athfal (RA) <sup>2</sup> Raudatul Athfal (RA) <sup>2</sup>	-	-	-	-	680	428
Sekolah Dasar (SD) <sup>1</sup> Elementary Schools <sup>1</sup>	8 890	8 356	1 362	1 385	10 252	9 741
Madrasah Ibtidaiyah (MI) <sup>2</sup> /Madrasah Ibtidaiyah (MI) <sup>2</sup>	-	-	133	184	133	184
Sekolah Menengah Pertama (SMP) <sup>1</sup> /Junior High Schools <sup>1</sup>	1 861	1 883	2 171	1 969	4 032	3 852
Madrasah Tsanawiyah (MTs) <sup>2</sup> /Madrasah Tsanawiyah (MTs) <sup>2</sup>	-	-	53	55	53	55
Sekolah Menengah Atas (SMA) <sup>1</sup> /Senior High Schools <sup>1</sup>	2 241	2 646	591	597	2 832	3 243
Sekolah Menengah Kejuruan (SMK) <sup>1</sup> Vocational High Schools <sup>1</sup>	-	-	4 400	3 574	4 400	3 574
Madrasah Aliyah (MA) <sup>2</sup> Madrasah Aliyah (MA) <sup>2</sup>	-	-	128	119	128	119

Catatan/Note: ...

Sumber/Source: <sup>1</sup> Kementerian Pendidikan, Kebudayaan, Riset, dan Teknologi, Sistem Data Pokok Pendidikan, data semester ganjil laporan sampai dengan 30 November 2021/Ministry of Education, Culture, Research, and Technology, Basic Education Data System, odd semester report data up to 30 November 2021

<sup>2</sup> Kementerian Agama, EMIS, data semester ganjil laporan sampai dengan 17 Februari 2022/Ministry of Religious Affairs, EMIS, odd semester report data up to 17 February 2022

## 4.2 KESEHATAN HEALTH

**Tabel 4.2.1** Banyaknya Kelurahan yang Memiliki Sarana Kesehatan Menurut Jenis Sarana Kesehatan di Kecamatan Kiaracondong, 2019–2021  
*Number of Villages Health Facilities by Type of Health Facilities in Kiaracondong Subdistrict, 2019–2021*

Jenis Sarana Kesehatan <i>Type of Health Facilities</i>	2019	2020	2021
(1)	(2)	(3)	(4)
Rumah Sakit <i>Hospital</i>	...	...	1
Rumah Sakit Bersalin <i>Maternity Hospital</i>	...	...	1
Poliklinik/Balai Pengobatan <i>Polyclinic</i>	...	...	4
Puskesmas Rawat Inap <i>Public Health Center with Inpatient Care</i>	...	...	-
Puskesmas Tanpa Rawat Inap <i>Public Health Center without Inpatient Care</i>	...	...	2
Apotek <i>Pharmacy</i>	...	...	6

Catatan/Note: ...

Sumber/Source: BPS, Pendataan Potensi Desa (Podes) 2019–2021/BPS-Statistics Indonesia, Village Potential Data Collecting 2019–2021

**Tabel 4.2.2** Banyaknya Warga Penderita Kekurangan Gizi Menurut Kelurahan di Kecamatan Kiaracondong, 2021  
**Table** *Number of People with Malnutrition by Villages in Kiaracondong Subdistrict, 2021*

Kelurahan <i>Village</i>	Warga Penderita Kekurangan gizi <i>People with Malnutrition</i>
(1)	(2)
Kebon Kangkung	0
Sukapura	0
Kebon Jayanti	0
Babakan Sari	0
Babakan Surabaya	0
Cicaheum	0
<b>Kecamatan Kiaracondong</b>	<b>0</b>

Catatan/Note: ...

Sumber/Source: BPS, Pendataan Potensi Desa (Podes) 2021/BPS-Statistics Indonesia, Village Potential Data Collecting 2021

**Tabel**  
**Table 4.2.3**

**Banyaknya Sarana Kesehatan Menurut Kelurahan dan Jenis Sarana Kesehatan di Kecamatan Kiaracandong, 2021**  
***Number of Health Facilities by Villages and type of Health Facilities in Kiaracandong Subdistrict, 2021***

Kelurahan <i>Village</i>	Sarana Kesehatan <i>Health Facilities</i>		
	Rumah Sakit <i>Hospital</i>	Rumah Sakit Bersalin <i>Maternity Hospital</i>	Poliklinik <i>Polyclinic</i>
(1)	(2)	(3)	(4)
Kebon Kangkung	-	-	2
Sukapura	1	-	2
Kebon Jayanti	-	-	1
Babakan Sari	-	-	3
Babakan Surabaya	-	2	0
Cicaheum	-	-	0
<b>Kecamatan Kiaracandong</b>	<b>1</b>	<b>2</b>	<b>8</b>

Lanjutan Tabel/Continued Table 4.2.3

Kelurahan <i>Village</i>	Sarana Kesehatan <i>Health Facilities</i>		
	Puskesmas Rawat Inap <i>Inpatient Public Health Center</i>	Puskesmas tanpa Rawat Inap <i>Without Inpatient Public Health Center</i>	Apotik <i>Pharmacy</i>
(1)	(5)	(6)	(7)
Kebon Kangkung	-	-	3
Sukapura	-	-	2
Kebon Jayanti	-	-	2
Babakan Sari	-	1	5
Babakan Surabaya	-	1	2
Cicaheum	-	-	3
<b>Kecamatan Kiaracondong</b>	<b>-</b>	<b>2</b>	<b>17</b>

Catatan/Note:

Sumber/Source: : Dinas Kesehatan

**Tabel** 4.2.4  
**Table**

**Banyaknya Balita yang pernah mendapat Imunisasi Menurut Jenis Imunisasi di Kecamatan Kiaracondong, 2016–2021**  
*Number of Immunized Toddlers by Type of Immunization in Kiaracondong Subdistrict, 2016–2021*

Tahun Years	BCG ( <i>Bacillus Calmette Guerin</i> )	DPT HIB HiB3	Polio 4
(1)	(2)	(3)	(4)
2016	2 469	2 412	2 464
2017	2 118	2 199	2 179
2018	2 118	2 118	2 179
2019	1 811	2 208	2 170
2020	2 096	1 969	2 006
2021	2 026	1 949	1 986



Lanjutan Tabel/*Continued Table 4.2.4*

<b>Tahun Years</b>	<b>Campak Measles</b>	<b>HB 0 Hepatitis B</b>
(1)	(5)	(6)
2016	2 455	2 412
2017	2 137	2 172
2018	2 167	2 172
2019	1 976	828
2020	2 104	2 059
2021	2 084	2 039

Catatan/Note:

Sumber/Source: : Dinas Kesehatan

**Tabel**  
**Table** 4.2.5

**Jumlah Bayi Lahir dan Bayi Berat Badan Lahir Rendah (BBLR) di Kecamatan Kiaracondong, 2021**  
**Number of Babies Born and Low Birth Weight Babies (BBLR) in Kiaracondong Subdistrict, 2021**

<b>Kelurahan Village</b>	<b>Bayi Lahir Newborn</b>	<b>Bayi Berat Badan Lahir Rendah Low Birth Weight Babies</b>
(1)	(2)	(3)
2017	2 153	326
2018	2 125	47
2019	2 283	52
2020	2 048	169
2021	2 030	27
<b>Kecamatan Kiaracondong</b>	<b>10 639</b>	<b>621</b>

Catatan/Note:

Sumber/Source: : Dinas Kesehatan

**Tabel 4.2.6** Jumlah PUS dan Peserta KB Aktif Menurut Kelurahan di Kecamatan Kiaracondong, 2021  
**Number of PUS and Active Family Planning Participants by Village in Kiaracondong Subdistrict, 2021**

Kelurahan Village	PUS Couples of Childbearing age	Peserta KB Aktif Active Family Planning Participants
(1)	(2)	(3)
Kebon Kangkung	1 656	1 310
Sukapura	5 032	3 771
Kebon Jayanti	1 981	1 598
Babakan Sari	5 718	4 510
Babakan Surabaya	2 892	2 273
Cicaheum	2 415	1 779
<b>Kecamatan Kiaracondong</b>	<b>19 694</b>	<b>15 241</b>

Catatan/Note:

Sumber/Source: : Dinas Kesehatan

**Tabel** 4.2.7  
**Table**

**Jumlah Peserta KB Aktif Menurut Metode Kontrasepsi di Kecamatan Kiaracondong, 2021**  
**Number of Active Family Planning Participants by Contraceptive Method in Kiaracondong Subdistrict, 2021**

<b>Tahun</b> <i>Years</i>	<b>PUS</b> <i>Couples of Childbearing Age</i>	<b>IUD</b> <i>Intrauterine Device</i>	<b>MOW</b> <i>Tubektomi</i>	<b>MOP</b> <i>Vasektomi</i>	<b>Kondom</b> <i>Condom</i>
(1)	(2)	(3)	(4)	(5)	(6)
2016	...	...	...	...	...
2017	18 875	4 003	234	20	460
2018	20 096	4 432	252	17	370
2019	20 647	4 609	259	17	352
2020	19 830	4 818	393	48	338
2021	19 694	4 783	378	6	308

Lanjutan Tabel/Continued Table 4.2.7

<b>Tahun Years</b>	<b>Implan Implant</b>	<b>Suntik Injection</b>	<b>PIL</b>	<b>Jumlah Peserta KB Aktif Number of Active Family Planning Participants</b>
(1)	(7)	(8)	(9)	(10)
2016	...	...	...	...
2017	183	6 218	2492	13 610
2018	227	7 149	2430	14 877
2019	236	7 526	2429	15 428
2020	196	3 350	689	9 830
2021	260	7 470	2136	15 421

Catatan/Note:

Sumber/Source : Dinas Kesehatan

**Tabel** 4.2.8  
**Table**

**Jumlah Peserta KB Aktif Menurut Jenis Alat Kontrasepsi yang Digunakan dan Kelurahan di Kecamatan Kiaracondong, 2021**  
**Number of Active KB Participants by Type of Contraceptive Devices Used and Village in Kiaracondong Subdistrict, 2021**

Kelurahan <i>Village</i>	Alat Kontrasepsi ( KB ) <i>Contraceptive Devices</i>				
	IUD	PIL	Suntik <i>Inject</i>	Kondom <i>Condom</i>	MOP
(1)	(2)	(3)	(4)	(5)	(6)
Kebon Kangkung	464	163	612	34	0
Sukapura	986	529	2073	48	4
Kebon Jayanti	637	138	740	28	2
Babakan Sari	1417	576	2191	94	0
Babakan Surabaya	760	274	1076	48	0
Cicaheum	519	456	778	56	0
<b>Kecamatan Kiaracondong</b>	<b>4783</b>	<b>2136</b>	<b>7470</b>	<b>308</b>	<b>6</b>

Lanjutan Tabel/Continued Table 4.2.8

Kelurahan <i>Village</i>	Alat Kontrasepsi ( KB ) <i>Contraceptive Devices</i>			
	<i>MOW</i>	<i>Implan Implant</i>	<i>Intravag</i>	<i>Tradisional Traditional</i>
(1)	(8)	(9)	(10)	(11)
Kebon Kangkung	35	2	533	777
Sukapura	94	37	1 132	2 639
Kebon Jayanti	36	17	703	895
Babakan Sari	115	117	1 626	2 884
Babakan Surabaya	57	58	865	1 408
Cicaheum	41	29	616	1 163
<b>Kecamatan Kiaracandong</b>	<b>378</b>	<b>260</b>	<b>5 475</b>	<b>9 766</b>

Catatan/Note:

Sumber/Source : Dinas Kesehatan

**Tabel**  
**Table** 4.2.9**Jumlah Penyandang Cacat Menurut Jenisnya dan Kelurahan di Kecamatan Kiaracondong, 2021**  
**Number of People with Disabilities and Village in Kiaracondong Subdistrict, 2021**

Kelurahan <i>Village</i>	Jenis Cacat yang Disandang <i>Type of Disability</i>					Cacat Ganda <i>Double Defects</i>	Cacat Mental <i>Mentally</i>
	Cacat Tubuh <i>Body Defects</i>	Bisu <i>Dumb</i>	Tuli <i>Deaf</i>	Buta <i>Blind</i>			
(1)	(2)	(3)	(4)	(5)	(6)	(7)	
Kebon Kangkung	6	4	7	1	0	6	
Sukapura	35	4	4	5	10	56	
Kebon Jayanti	14	4	5	2	0	14	
Babakan Sari	52	14	8	7	6	34	
Babakan Surabaya	42	6	5	1	8	23	
Cicaheum	0	3	1	4	0	8	
<b>Kecamatan Kiaracondong</b>	<b>149</b>	<b>35</b>	<b>30</b>	<b>20</b>	<b>24</b>	<b>141</b>	

Catatan/Note: ...

Sumber/Source: Kantor Kecamatan Kiaracondong, 2021



### 4.3 PERUMAHAN DAN LINGKUNGAN HOUSING AND ENVIRONMENT

**Tabel** 4.3.1 **Banyaknya Kelurahan Menurut Sumber Air Minum Sebagian Besar Keluarga di Kecamatan Kiaracondong, 2019–2021**  
*Number of Villages by Drinking Water Source of Majority Family in Kiaracondong Subdistrict, 2019–2021*

Sumber Air Minum Source of Drinking Water	2019	2020	2021
(1)	(2)	(3)	(4)
Air Kemasan Bermerk/Branded Bottled Water	...	...	...
Air Isi Ulang/Refil Water	...	...	6
Leding Dengan Meteran/Metered Piped Water	...	...	...
Leding Tanpa Meteran/Non Metered Piped Water	...	...	...
Sumur Bor atau Pompa/Artesian Well or Pumped Water	...	...	...
Sumur/Well	..	..	..
Mata Air/Spring	...	...	...
Sungai/Danau/Kolam/Waduk/Situ/ Embung/Bendungan/River/Lake/Pond/ Reservoir/Dam	...	...	...
Air Hujan/Rainwater	...	...	...
Lainnya/Others	...	...	...

Catatan/Note: ...

Sumber/Source: BPS, Pendataan Potensi Desa (Podes) 2019–2021/BPS-Statistics Indonesia, Village Potential Data Collecting 2019–2021

**Tabel** 4.3.2  
**Table**

**Banyaknya Keluarga Menurut Kelurahan dan Jenis Pengguna Listrik di Kecamatan Kiaracondong, 2021**  
**Number of Family by Villages and Type of Electricity Consumer in Kiaracondong Subdistrict, 2021**

Kelurahan <i>Village</i>	Pengguna Listrik <i>Electricity Consumer</i>			Bukan Pengguna Listrik <i>Not Electricity Consumer</i>
	PLN <i>State Electricity Company</i>	Non PLN <i>Non-State Electricity Company</i>	Jumlah <i>Total</i>	
(1)	(2)	(3)	(4)	(5)
Kebon Kangkung	2 374	0	2 374	0
Sukapura	6 072	0	6 072	0
Kebon Jayanti	3 939	0	3 939	0
Babakan Sari	10 152	0	10 152	0
Babakan Surabaya	6 163	0	6 163	0
Cicaheum	3 194	0	3 194	0
<b>Kecamatan Kiaracondong</b>	<b>31 894</b>	<b>0</b>	<b>31 894</b>	<b>0</b>

Catatan/Note: ...

Sumber/Source: BPS, Pendataan Potensi Desa (Podes) 2021/BPS-Statistics Indonesia, Village Potential Data Collecting 2021

**Tabel 4.3.3** **Banyaknya Kelurahan Menurut Sumber Penerangan Jalan Utama Kelurahan di Kecamatan Kiaracondong, 2019–2021**  
**Number of Villages by Source of Villages Main Street Illumination in Kiaracondong Subdistrict, 2019–2021**

Sumber Penerangan Jalan Utama <i>Source of Main Street Illumination</i>	2019	2020	2021
(1)	(2)	(3)	(4)
Listrik Pemerintah/State Electricity	6	6	6
Listrik Non Pemerintah/Non-State Electricity	-	-	-
Non Listrik/Non-Electric	-	-	-

Catatan/Note: ...

Sumber/Source: BPS, Pendataan Potensi Desa (Podes) 2019–2021/BPS-Statistics Indonesia, Village Potential Data Collecting 2019–2021

**Tabel** 4.3.4  
**Table**

**Banyaknya Kelurahan Menurut Penggunaan Fasilitas Tempat Buang Air Besar Sebagian Besar Keluarga di Kiaracondong, 2019–2021**  
***Number of Villages by Toilet Facility Used by Majority Family in Kiaracondong Subdistrict, 2019–2021***

<b>Fasilitas Tempat Buang Air Besar</b> <b><i>Toilet Facility</i></b>	<b>2019</b>	<b>2020</b>	<b>2021</b>
(1)	(2)	(3)	(4)
Jamban/Toilet			
Sendiri/Private	6	6	6
Bersama/Shared	-	-	-
Umum/Public	-	-	-
Bukan Jamban/Non-Toilet	-	-	-
<b>Jumlah/Total</b>	<b>6</b>	<b>6</b>	<b>6</b>

Catatan/Note: ...

Sumber/Source: BPS, Pendataan Potensi Desa (Podes) 2019–2021/BPS-Statistics Indonesia, Village Potential Data Collecting 2019–2021

**Tabel 4.3.5** Banyaknya Kelurahan Menurut Jenis Bahan Bakar untuk Memasak yang Digunakan Sebagian Besar Keluarga di Kiaracondong, 2021  
**Table** *Number of Villages by Type of Cooking Fuel Used by Majority Family in Kiaracondong Subdistrict, 2021*

Jenis Bahan Bakar untuk Memasak <i>Type of Cooking Fuel</i>	2021
(1)	(2)
Listrik/Electric	-
Elpiji 5,5 kg/Blue Gas 5.5 kg-LPG	5
Elpiji 12 kg/12 kg-LPG	6
Elpiji 3 kg/3 kg-LPG	6
Gas Kota/City Gas	-
Biogas/Biogas	-
Minyak Tanah/Kerosene	-
Briket/Briquettes	-
Arang/Charcoal	-
Kayu Bakar/Firewood	-
Lainnya/Others	-
<b>Jumlah/Total</b>	<b>17</b>

Catatan/Note: ...

Sumber/Source: BPS, Pendataan Potensi Desa (Podes) 2021/BPS-Statistics Indonesia, Village Potential Data Collecting 2021

#### 4.4 AGAMA DAN SOSIAL LAINNYA RELIGION AND OTHER SOCIAL AFFAIRS

**Tabel 4.4.1** Jumlah Tempat Peribadatan Menurut Kelurahan di Kecamatan Kiaracondong, 2021  
**Table** *Number of Worship Places by Villages in Kiaracondong Subdistrict, 2021*

Kelurahan Village	Masjid Mosque	Mushola Pray Room	Gereja Protestan Protestant Church	Gereja Katholik Catholic Church	Pura Temple	Vihara
(1)	(2)	(3)	(4)	(5)	(6)	(7)
Kebon Kangkung	22	5	1	0	0	0
Sukapura	30	2	0	0	0	0
Kebon Jayanti	16	3	1	0	0	0
Babakan Sari	49	0	0	0	0	0
Babakan Surabaya	28	3	1	0	0	0
Cicaheum	15	3	0	0	0	0
<b>Kecamatan Kiaracondong</b>	<b>160</b>	<b>16</b>	<b>3</b>	<b>0</b>	<b>0</b>	<b>0</b>

Catatan/Note: ...

Sumber/Source: BPS, Pendataan Potensi Desa (Podes) 2021/BPS-Statistics Indonesia, Village Potential Data Collecting 2021

**Tabel 4.4.2** Jumlah Penduduk Menurut Kelurahan dan Agama yang Dianut di Kecamatan Kiaracondong, 2021  
**Table** *Number of Population by Village and Religion Followed in Kiaracondong Subdistrict, 2021*

Kelurahan <i>Village</i>	Islam	Protestan <i>Protestant</i>	Katolik <i>Catholic</i>	Hindu	Budha <i>Buddha</i>	Lainnya <i>Other</i>
(1)	(2)	(3)	(4)	(5)	(6)	(7)
Kebon Kangkung	12 196	402	290	7	7	0
Sukapura	23 689	570	451	11	8	0
Kebon Jayanti	13 007	260	45	4	8	0
Babakan Sari	39 340	463	364	99	86	0
Babakan Surabaya	17 455	368	22	0	18	187
Cicaheum	16 773	636	260	3	41	0
<b>Kecamatan Kiaracondong</b>	<b>122 460</b>	<b>2 699</b>	<b>1 432</b>	<b>124</b>	<b>168</b>	<b>187</b>

Catatan/Note: ...

Sumber/Source: Kantor Urusan Agama Kecamatan Kiaracondong, 2021

**Tabel  
Table** 4.4.3

**Jumlah Pemberi dan Penerima Zakat Fitrah Menurut  
Kelurahan di Kecamatan Kiaracondong, 2021**  
*Number of Givers and Recipients of Zakat Fitrah by Villages  
in Kiaracondong Subdistrict, 2021*

<b>Kelurahan Village</b>	<b>Pemberi Zakat (Orang) Zakat Givers (People)</b>	<b>Penerima Zakat (Orang) Zakat Recipients (People)</b>
(1)	(2)	(3)
Kebon Kangkung	5 358	1 405
Sukapura	18 481	6 387
Kebon Jayanti	5 547	1 724
Babakan Sari	6 812	4 711
Babakan Surabaya	2 211	1 871
Cicaheum	2 288	2 724
<b>Kecamatan Kiaracondong</b>	<b>40 697</b>	<b>18 822</b>

Catatan/Note: ...

Sumber/Source: Kantor Urusan Agama Kecamatan Kiaracondong, 2021



**Tabel 4.4.4** Jumlah Zakat Fitrah Terkumpul Menurut Jenisnya dan Kelurahan di Kecamatan Kiaracondong, 2021  
**Table** *Number of Zakat Fitrah Collected by Type and Village in Kiaracondong Subdistrict, 2021*

Kelurahan <i>Village</i>	Jenis Zakat Fitrah <i>Type of Zakat Fitrah</i>	
	Beras (Kg) <i>Rice (KG)</i>	Uang (Rp) <i>Money (Rp)</i>
(1)	(2)	(3)
Kebon Kangkung	3 957	184 414 000
Sukapura	3 543,5	140 829 000
Kebon Jayanti	3 255	266 637 000
Babakan Sari	9 650,5	519 607 000
Babakan Surabaya	6 133	142 931 000
Cicaheum	2 594	256 804 000
<b>Kecamatan Kiaracondong</b>	<b>3 446 906</b>	<b>1 511 222 000</b>

Catatan/Note: ...

Sumber/Source: Kantor Urusan Agama Kecamatan Kiaracondong, 2021

**Tabel 4.4.5**  
**Table**

**Jumlah Jemaah Haji Menurut Jenis Kelamin dan Kelurahan di Kecamatan Kiaracondong, 2021**  
**Number of Haji Pilgrims by sex and Village in Kiaracondong Subdistrict, 2021**

Kelurahan <i>Village</i>	Jenis Kelamin <i>Gender</i>		Jumlah <i>Total</i>
	Laki-Laki <i>Man</i>	Perempuan <i>Women</i>	
(1)	(2)	(3)	(4)
Kebon Kangkung	0	0	0
Sukapura	0	0	0
Kebon Jayanti	0	0	0
Babakan Sari	0	0	0
Babakan Surabaya	0	0	0
Cicaheum	0	0	0
<b>Kecamatan Kiaracondong</b>	<b>0</b>	<b>0</b>	<b>0</b>

Catatan/Note: ...

Sumber/Source: Kantor Urusan Agama Kecamatan Kiaracondong, 2021

**Tabel 4.4.6** Jumlah Nikah, Talak, Cerai dan Rujuk Menurut Kelurahan di Kecamatan Kiaracondong, 2021  
**Number of Marriage, Divorce, Divorce and Referral According to Village in Kiaracondong Subdistrict, 2021**

Kelurahan Village	Nikah Married	Talak Divorce	Cerai Divorced	Rujuk Refer
(1)	(2)	(3)	(4)	(5)
Kebon Kangkung	65	...	...	...
Sukupura	156	...	...	...
Kebon Jayanti	148	...	...	...
Babakan Sari	187	...	...	...
Babakan Surabaya	97	...	...	...
Cicaheum	86	...	...	...
<b>Kecamatan Kiaracondong</b>	<b>739</b>	<b>...</b>	<b>...</b>	<b>...</b>

Catatan/Note : ...

Sumber/Source : Kantor Urusan Agama Kecamatan Kiaracondong, 2021

**Tabel** 4.4.7  
**Table**

**Jumlah Sarana Kegiatan Agama Islam Menurut Kelurahan  
di Kecamatan Kiaracondong, 2021**  
**Number of Activity Facilities Islam by Village in  
Kiaracondong Subdistrict, 2021**

Kelurahan <i>Village</i>	Ulama <i>Cleric</i>	DKM	Majelis Taklim <i>Taklim Assembly</i>	Perpustakaan Masjid <i>Mosque Library</i>
(1)	(2)	(3)	(4)	(5)
Kebon Kangkung	-	-	25	-
Sukapura	-	-	32	-
Kebon Jayanti	-	-	24	-
Babakan Sari	-	-	48	1
Babakan Surabaya	-	-	20	-
Cicaheum	-	-	25	2
<b>Kecamatan Kiaracondong</b>	-	-	<b>174</b>	<b>3</b>

Catatan/Note: ...

Sumber/Source: BPS, Pendataan Potensi Desa (Podes) 2021/BPS-Statistics Indonesia, Village Potential Data Collecting 2021

**Tabel 4.4.8** Jumlah Pemberi dan Penerima Hewan Kurban Menurut Kelurahan di Kecamatan Kiaracondong, 2021  
**Table** Number of Givers and Recipients of Sacrificial Animal by Village in Kiaracondong Subdistrict, 2021

Kelurahan <i>Village</i>	Pemberi Hewan kurban <i>Givers of Sacrificial Animals</i>	Penerima Hewan Kurban <i>Recipients of Sacrificial Animals</i>
(1)	(2)	(3)
Kebon Kangkung	325	...
Sukapura	745	...
Kebon Jayanti	500	...
Babakan Sari	1 020	...
Babakan Surabaya	924	...
Cicaheum	489	...
<b>Kecamatan Kiaracondong</b>	<b>4 003</b>	<b>...</b>

Catatan/Note : ...

Sumber/Source : Kantor Urusan Agama Kecamatan Kiaracondong, 2021

**Tabel 4.4.9** Jumlah Hewan Kurban Menurut Kelurahan di Kecamatan Kiaracondong, 2021  
**Number of Sacrificial Animal by Village in Kiaracondong Subdistrict, 2021**

Kelurahan <i>Village</i>	Jenis Hewan <i>Type of Animals</i>			
	Kerbau <i>Buffalo</i>	Sapi <i>Cow</i>	Kambing <i>Goat</i>	Domba <i>Sheep</i>
(1)	(2)	(3)	(4)	(5)
Kebon Kangkung	-	2	-	5
Sukapura	-	18	-	13
Kebon Jayanti	-	19	-	15
Babakan Sari	-	47	-	17
Babakan Surabaya	-	16	-	16
Cicaheum	-	17	-	10
<b>Kecamatan Kiaracondong</b>	<b>-</b>	<b>119</b>	<b>-</b>	<b>76</b>

Catatan/Note : ...

Sumber/Source : Kantor Urusan Agama Kecamatan kiaracondong, 2021

**Tabel**  
**Table** 4.4.10

**Banyaknya Kejadian Bencana Alam Menurut Kelurahan dan Jenis Bencana Alam di Kecamatan Kiaracondong, 2021**  
**Number of Natural Disaster Events by Villages and Type of Natural Disaster in Kiaracondong Subdistrict, 2021**

Kelurahan <i>Village</i>	Gempa Bumi <i>Earthquake</i>	Tsunami <i>Tsunami</i>	Gunung Meletus <i>Volcanic Eruption</i>	Tanah Longsor <i>Landslide</i>
(1)	(2)	(3)	(4)	(5)
Kebon Kangkung	0	0	0	0
Sukapura	0	0	0	0
Kebon Jayanti	0	0	0	0
Babakan Sari	0	0	0	0
Babakan Surabaya	0	0	0	0
Cicaheum	0	0	0	0
<b>Kecamatan Kiaracondong</b>	<b>0</b>	<b>0</b>	<b>0</b>	<b>0</b>

Lanjutan Tabel/*Continued Table* 4.4.10

<b>Kelurahan Village</b>	<b>Banjir Floods</b>	<b>Banjir Bandang Flash Floods</b>	<b>Kekeringan Drought</b>	<b>Kebakaran Hutan dan Lahan Forest and Land Fires</b>
(1)	(6)	(7)	(8)	(9)
Kebon Kangkung	0	0	0	0
Sukapura	0	0	0	0
Kebon Jayanti	0	0	0	0
Babakan Sari	0	0	0	0
Babakan Surabaya	0	0	0	0
Cicaheum	0	0	0	0
<b>Kecamatan Kiarcondong</b>	<b>0</b>	<b>0</b>	<b>0</b>	<b>0</b>

0



Lanjutan Tabel/Continued Table 4.4.10

<b>Kelurahan Village</b>	<b>Angin Puyuh/ Puting Beliung/ Topan Tornado/Typhoon</b>	<b>Gelombang Pasang Tidal Wave</b>	<b>Abrasi Abrasion</b>
(1)	(10)	(11)	(12)
Kebon Kangkung	0	0	0
Sukapura	0	0	0
Kebon Jayanti	0	0	0
Babakan Sari	0	0	0
Babakan Surabaya	0	0	0
Cicaheum	0	0	0
<b>Kecamatan Kiaracondong</b>	<b>0</b>	<b>0</b>	<b>0</b>

Catatan/Note: ...

Sumber/Source: BPS, Pendataan Potensi Desa (Podes) 2021/BPS-Statistics Indonesia, Village Potential Data Collecting 2021

**Tabel**  
**Table** 4.4.11

**Banyaknya Korban Jiwa Akibat Bencana Alam Menurut  
Kelurahan dan Jenis Bencana Alam di Kecamatan  
Kiaracondong, 2021**  
*Number of Fatalities Due to Natural Disasters by Villages  
and Type of Natural Disaster in Kiaracondong Subdistrict,  
2021*

Kelurahan <i>Village</i>	Gempa Bumi <i>Earthquake</i>	Tsunami <i>Tsunami</i>	Gunung Meletus <i>Volcanic Eruption</i>	Tanah Longsor <i>Landslide</i>
(1)	(2)	(3)	(4)	(5)
Kebon Kangkung	0	0	0	0
Sukapura	0	0	0	0
Kebon Jayanti	0	0	0	0
Babakan Sari	0	0	0	0
Babakan Surabaya	0	0	0	0
Cicaheum	0	0	0	0
<b>Kecamatan Kiaracondong</b>	<b>0</b>	<b>0</b>	<b>0</b>	<b>0</b>

Lanjutan Tabel/*Continued Table* 4.4.11

<b>Kelurahan Village</b>	<b>Banjir Floods</b>	<b>Banjir Bandang Flash Floods</b>	<b>Kekeringan Drought</b>	<b>Kebakaran Hutan dan Lahan Forest and Land Fires</b>
(1)	(6)	(7)	(8)	(9)
Kebon Kangkung	0	0	0	0
Sukapura	0	0	0	0
Kebon Jayanti	0	0	0	0
Babakan Sari	0	0	0	0
Babakan Surabaya	0	0	0	0
Cicaheum	0	0	0	0
<b>Kecamatan Kiaracandong</b>	<b>0</b>	<b>0</b>	<b>0</b>	<b>0</b>

Lanjutan Tabel/*Continued Table* 4.4.11

<b>Kelurahan Village</b>	<b>Angin Puyuh/ Puting Beliung/ Topan Tornado/Typhoon</b>	<b>Gelombang Pasang Tidal Wave</b>	<b>Abrasi Abrasion</b>
(1)	(10)	(11)	(12)
Kebon Kangkung	0	0	0
Sukapura	0	0	0
Kebon Jayanti	0	0	0
Babakan Sari	0	0	0
Babakan Surabaya	0	0	0
Cicaheum	0	0	0
<b>Kecamatan Kiaracondong</b>	<b>0</b>	<b>0</b>	<b>0</b>

Catatan/Note: ...

Sumber/Source: BPS, Pendataan Potensi Desa (Podes) 2021/BPS-Statistics Indonesia, Village Potential Data Collecting 2021

**Tabel** 4.4.12  
**Table**

**Keberadaan Fasilitas/Upaya Antisipasi/Mitigasi Bencana Alam Menurut Kelurahan di Kecamatan Kiaracondong, 2021**  
**Existence of Facilities/Efforts for Anticipation/Mitigation of Natural Disasters by Villages by Villages in Kiaracondong Subdistrict, 2021**

<b>Kelurahan Village</b>	<b>Sistem Peringatan Dini Bencana Alam Natural Disaster Early Warning System</b>	<b>Sistem Peringatan Dini Khusus Tsunami Tsunami Early Warning System</b>	<b>Perlengkapan Keselamatan Safety Equipment</b>
(1)	(2)	(3)	(4)
Kebon Kangkung	Tidak Ada	Bukan wilayah potensi tsunami	Tidak Ada
Sukapura	Tidak Ada	Tidak Ada	Tidak Ada
Kebon Jayanti	Tidak Ada	Tidak Ada	Tidak Ada
Babakan Sari	Tidak Ada	Bukan wilayah potensi tsunami	Tidak Ada
Babakan Surabaya	Tidak Ada	Tidak Ada	Tidak Ada
Cicaheum	Tidak Ada	Bukan wilayah potensi tsunami	Tidak Ada
<b>Kecamatan Kiaracondong</b>			

Lanjutan Tabel/*Continued Table* 4.4.12

<b>Kelurahan Village</b>	<b>Rambu-Rambu dan Jalur Evakuasi Bencana Sign and Evacuation Route</b>	<b>Pembuatan, Perawatan, atau Normalisasi: Sungai, Kanal, Tanggul, Parit, Drainase, Waduk, Pantai, dll Manufacture, Maintenance, or Normalization: Rivers, Canals, Embankment, etc</b>
(1)	(5)	(6)
Kebon Kangkung	Tidak Ada	Tidak Ada
Sukapura	Tidak Ada	Tidak Ada
Kebon Jayanti	Tidak Ada	Tidak Ada
Babakan Sari	Tidak Ada	Tidak Ada
Babakan Surabaya	Tidak Ada	Ada
Cicaheum	Tidak Ada	Ada
<b>Kecamatan Kiarcondong</b>		

Catatan/*Note*: ...Sumber/*Source*: BPS, Pendataan Potensi Desa (Podes) 2021/*BPS-Statistics Indonesia, Village Potential Data Collecting 2021*

**Tabel 4.4.13** Banyaknya Kelurahan yang Memiliki Kelompok Kegiatan Olahraga Menurut Jenis Olahraga dan Ketersediaan Fasilitas/Lapangan Olahraga di Kecamatan Kiaracondong, 2021  
**Number of Villages Having Sport Activities Groups by Type of Sport and Availability of Sport Facilities/Fields in Kiaracondong Subdistrict, 2021**

Jenis Olahraga Type of Sport	Kondisi Fasilitas/Lapangan Olahraga Condition of Sport Facilities/Fields			Tidak Ada Fasilitas/ Lapangan Olahraga No Sport Facilities/ Fields
	Baik	Rusak Sedang	Rusak Parah	
(1)	(2)	(3)	(4)	(5)
Sepak Bola/Soccer	1	-	-	5
Bola Voli/Volley Ball	3	3	-	-
Bulu Tangkis/Badminton	3	3	-	-
Bola Basket/Basket Ball	3	1	-	3
Tenis Lapangan/Court Tennis	2	1	-	3
Tenis Meja/Table Tennis	5	1	-	-
Futsal/Futsal	3	1	1	1
Renang/Swimming	1	-	-	5
Bela Diri/ Martial Arts	1	-	-	5
Bilyard/ Billiards	-	-	1	5
Fitness, Aerobik, dll/Fitness, Aerobics, etc	1	-	-	5
Lainnya/Others	...	...	...	...

Catatan/Note: ...

Sumber/Source: BPS, Pendataan Potensi Desa (Podes) 2021/BPS-Statistics Indonesia, Village Potential Data Collecting 2021

**Tabel**  
**Table** 4.4.14

**Jumlah Sarana Olahraga Menurut Kelurahan di Kecamatan Kiaracondong, 2021**  
**Number of Sport Facilities by Village in Kiaracondong Subdistrict, 2021**

Kelurahan <i>Village</i>	Sepak Bola <i>Football</i>	Bola Volly <i>Volleyball</i>	Bulu Tangkis <i>Badminton</i>	Bola Basket <i>Basketball</i>
(1)	(2)	(3)	(4)	(5)
Kebon Kangkung	0	1	3	3
Sukapura	0	0	3	0
Kebon Jayanti	0	0	2	0
Babakan Sari	0	0	23	3
Babakan Surabaya	0	0	4	0
Cicaheum	0	0	4	1
<b>Kecamatan Kiaracondong</b>	<b>0</b>	<b>1</b>	<b>39</b>	<b>7</b>



Lanjutan Tabel/Continued Table 4.4.14

<b>Kelurahan Village</b>	<b>Tenis Lapangan Court Tennis</b>	<b>Tenis Meja Table Tennis</b>	<b>Pacuan Kuda Horse Racing</b>	<b>Renang Swimming</b>
(1)	(6)	(7)	(8)	(9)
Kebon Kangkung	1	0	0	0
Sukapura	0	0	0	0
Kebon Jayanti	0	0	0	0
Babakan Sari	0	0	0	0
Babakan Surabaya	1	0	0	0
Cicaheum	0	0	0	1
<b>Kecamatan Kiaracandong</b>	<b>2</b>	<b>0</b>	<b>0</b>	<b>1</b>

Lanjutan Tabel/*Continued Table* 4.4.14

<b>Kelurahan Village</b>	<b>Futsal</b>	<b>Bela Diri Self Defense</b>	<b>Pusat Kebugaran Fitness Center</b>
(1)	(10)	(11)	(12)
Kebon Kangkung	1	0	0
Sukapura	10	0	0
Kebon Jayanti	0	0	0
Babakan Sari	1	0	0
Babakan Surabaya	2	0	0
Cicaheum	3	0	0
<b>Kecamatan Kiarcondong</b>	<b>17</b>	<b>0</b>	<b>0</b>

Catatan/Note: ...

Sumber/Source: Polsek Kecamatan Kiarcondong, 2021

**Tabel 4.4.15** Jumlah Gangguan Umum Kamtibmas Menurut Kelurahan di Kecamatan Kiaracondong, 2021  
**Table** *Number of General Disorders of Security by Village in Kiaracondong Subdistrict, 2021*

Kelurahan <i>Village</i>	Kebakaran <i>Wildfire</i>	Penipuan <i>Fraud</i>	Pengrusakan <i>Destruction</i>	Temu Mayat <i>Corpse Discovery</i>
(1)	(2)	(3)	(4)	(5)
Kebon Kangkung	2	2	-	1
Sukapura	-	-	-	-
Kebon Jayanti	-	3	-	-
Babakan Sari	-	-	-	-
Babakan Surabaya	-	-	-	-
Cicaheum	-	-	-	-
<b>Kecamatan Kiaracondong</b>	<b>2</b>	<b>5</b>	<b>0</b>	<b>1</b>

Lanjutan Tabel/*Continued Table* 4.4.15

<b>Kelurahan Village</b>	<b>Perkelahian Fight</b>	<b>Pencurian Theft</b>	<b>Perampokan Robbery</b>
(1)	(6)	(7)	(8)
Kebon Kangkung	5	3	-
Sukapura	-	-	-
Kebon Jayanti	3	2	-
Babakan Sari	-	-	-
Babakan Surabaya	-	-	-
Cicaheum	-	-	-
<b>Kecamatan Kiaracondong</b>	<b>8</b>	<b>5</b>	<b>0</b>

Catatan/*Note*: ...Sumber/*Source*: Polesek Kecamatan Kiaracondong, 2021

**Tabel 4.4.16** Jumlah Pelayanan Kependudukan Menurut Jenis Pelayanan dan Kelurahan di Kecamatan Kiaracondong, 2021  
**Number of Population Services by Type Services and Village in Kiaracondong Subdistrict, 2021**

Kelurahan Village	Jenis Pelayanan Type of Services				
	KTP	KK	KIPEM	Serba Guna Useful	Lainnya Others
(1)	(2)	(3)	(4)	(5)	(6)
Kebon Kangkung	123	345	...	20	...
Sukapura	180	394	...	45	...
Kebon Jayanti	93	232	...	14	...
Babakan Sari	259	752	...	116	...
Babakan Surabaya	177	465	...	25	...
Cicaheum	122	430	...	20	...
<b>Kecamatan Kiaracondong</b>	<b>954</b>	<b>2618</b>	<b>0</b>	<b>240</b>	<b>0</b>

Catatan/Note: ...

Sumber/Source: : Kantor Kecamatan kiaracondong, 2021

**Tabel 4.4.17** Jumlah Kelompok Organisasi Menurut Kelurahan di Kecamatan Kiaracondong, 2021  
*Number of Organizational Groups By Village in Kiaracondong SubDistrict, 2021*

Kelurahan <i>Village</i>	Jenis Kelompok Organisasi <i>Type of Organization Group</i>				
	LPM	Karang Taruna <i>Youth Organization</i>	Kesenian Art	Olahraga Sport	Lainnya <i>Other</i>
(1)	(2)	(3)	(4)	(5)	(6)
Kebon Kangkung	1	1	11	6	6
Sukapura	1	1	18	6	9
Kebon Jayanti	1	1	7	6	9
Babakan Sari	1	1	5	6	14
Babakan Surabaya	1	1	7	6	3
Cicaheum	1	1	18	6	2
<b>Kecamatan Kiaracondong</b>	<b>7</b>	<b>7</b>	<b>66</b>	<b>36</b>	<b>43</b>

Catatan/Note: ...

Sumber/Source: Kecamatan Kiaracondong, 2021

**Tabel 4.4.18** Jumlah KK Penerima Raskin dan Alokasinya per Kelurahan di Kecamatan Kiaracondong, 2021  
**Table** *Number of KK Recipients of Raskin and their Allocation per Village in Kiaracondong Subdistrict, 2021*

Kelurahan Village	Jumlah KK Total KK	Volume (Kg)
(1)	(2)	(3)
Kebon Kangkung	470	...
Sukapura	939	...
Kebon Jayanti	629	...
Babakan Sari	1 086	...
Babakan Surabaya	670	...
Cicaheum	528	...
<b>Kecamatan Kiaracondong</b>	<b>4 322</b>	<b>0</b>

Catatan/Note: ...

Sumber/Source: Kecamatan Kiaracondong, 2021

**Tabel 4.4.19** Jumlah KK dan Jiwa Menurut Tahapan KS dan Kelurahan di Kecamatan Kiaracondong, 2021  
**Table** *Number KK and Souls by Stage of KS and Village in Kiaracondong Subdistrict, 2021*

Kelurahan <i>Village</i>	<i>Pra KS</i>		<i>KS I</i>	
	KK	Jiwa	KK	Jiwa
(1)	(2)	(3)	(4)	(5)
Kebon Kangkung	606	...	1 010	...
Sukapura	1 466	...	2 475	...
Kebon Jayanti	592	...	984	...
Babakan Sari	1 077	...	1 899	...
Babakan Surabaya	810	...	1 216	...
Cicaheum	607	...	1 067	...
<b>Kecamatan Kiaracondong</b>	<b>5 158</b>	<b>0</b>	<b>8 651</b>	<b>0</b>



Lanjutan Tabel/Continued Table 4.2.19

Kelurahan <i>Village</i>	KS II		KS III Plus	
	KK	Jiwa	KK	Jiwa
(1)	(6)	(7)	(8)	(9)
Kebon Kangkung	693	...	...	...
Sukapura	1 330	...	...	...
Kebon Jayanti	787	...	...	...
Babakan Sari	1 681	...	...	...
Babakan Surabaya	948	...	...	...
Cicaheum	807	...	...	...
<b>Kecamatan Kiarcondong</b>	<b>6 246</b>	<b>0</b>	<b>0</b>	<b>0</b>

Catatan/Note: ...

Sumber/Source: Kecamatan Kiarcondong, 2021

# BAB 5 PERTANIAN

**Produksi Tanaman Kangkung  
di Kecamatan Kiaracondong 1.110**

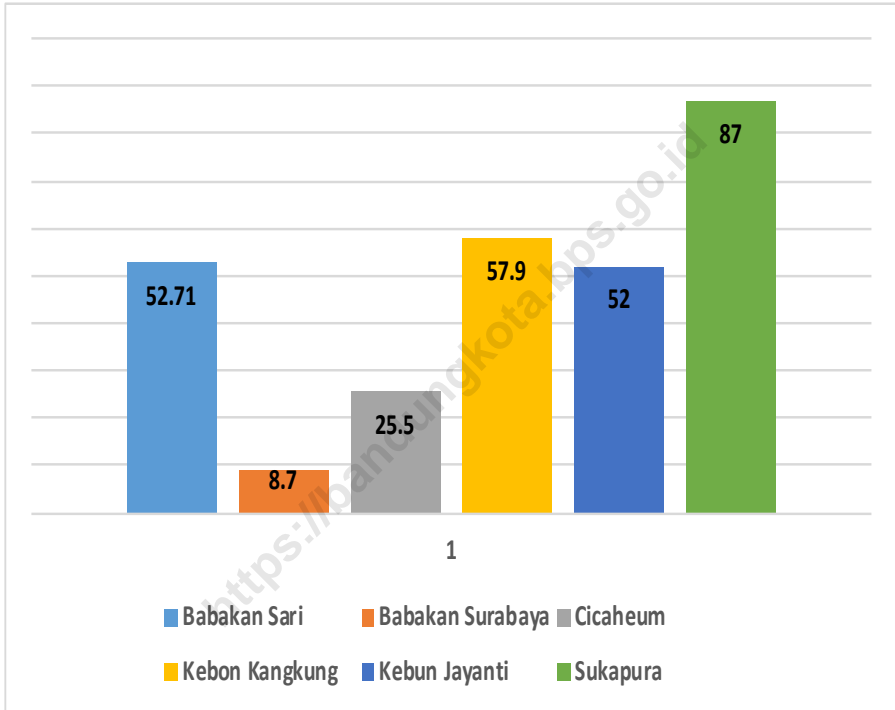
**Luas Panen Tanaman Kangkung  
di Kecamatan Kiaracondong : 12**

Sumber : BPS, Statistik Pertanian Holtikultura SPH-TH



**Gambar** 5.1  
**Figures**

**Jumlah Lahan Bukan Sawah Menurut Perumahan dan Pekarangannya (Ha) dan Kelurahan di Kecamatan Kiaracondong, 2021**  
**Number of Non\_Paddy Land by Housing and Yard (Ha) and Village in Kiaracondong Subdistrict, 2021**

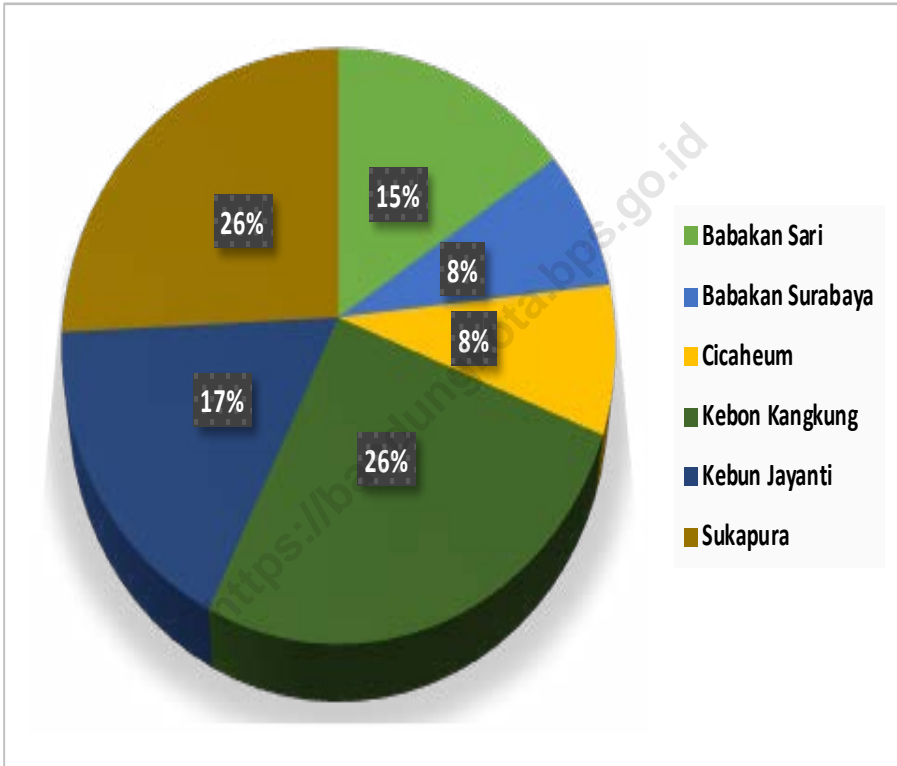


Catatan/Note: ...

Sumber/Source: : Kantor Kecamatan Kiaracondong, 2021

**Gambar** 5.2  
**Figures**

**Persentase Lahan Bukan Sawah ( Ha ) Menurut Kelurahan di Kecamatan Kiaracondong, 2021**  
**Non-Paddy Land (Ha) by Village in Kiaracondong Subdistrict, 2021**



Catatan/Note: ...  
Sumber/Source: : Kantor Kecamatan Kiaracondong

**Tabel**  
**Table** 5.1

**Luas Panen Tanaman Sayuran dan Buah-Buahan Semusim Menurut Jenis Tanaman di Kecamatan Kiaracondong (ha), 2018-2021**  
**Harvested Area of Seasonal Vegetables and Fruits by Kind of Plant in Kiaracondong SubDistrict (ha), 2018-2021**

Jenis Tanaman Kind of Plants	2018	2019	2020	2021*
(1)	(2)	(3)	(4)	(5)
Sayuran/Vegetables:	-	-	-	-
Bawang Merah/Shallots	-	-	-	-
Bawang Putih/Garlic	-	-	-	-
Cabai Besar/Chili/Big Chili	-	-	-	-
Cabai Rawit/Chili/Cayenne Pepper	-	-	-	-
Kentang/Potato	-	-	-	-
Kubis/Cabbage	-	-	-	-
Kangkung/WaterSpinach	-	-	12	12
Buah-buahan/Fruits:	-	-	-	-

Catatan/Note: ...

Sumber/Source: BPS, Statistik Pertanian Hortikultura SPH-SBS/BPS-Statistics Indonesia, Agricultural Statistic for Horticulture SPH-SBS

**Tabel** 5.2  
**Table**

**Produksi Tanaman Sayuran dan Buah-Buahan Semusim Menurut Jenis Tanaman di Kecamatan Kiaracondong (Kuintal), 2018-2021**  
**Production of Seasonal Vegetables and Fruits by Kind of Plant in Kiaracondong Subdistrict (Quintal), 2018-2021**

Jenis Tanaman Kind of Plants	2018	2019	2020	2021 <sup>x</sup>
(1)	(2)	(3)	(4)	(5)
<b>Sayuran/Vegetables:</b>	-	-	-	-
Bawang Merah/ Shallots	-	-	-	-
Bawang Putih/ Garlic	-	-	-	-
Cabai Besar/ Chili/ Big Chili	-	-	-	-
Cabai Rawit/ Chili/ Cayenne Pepper	-	-	-	-
Kentang/ Potato	-	-	-	-
Kubis/ Cabbage	-	-	-	-
Kangkung/ Water Spinach	-	-	1 250	1 110
<b>Buah-buahan/Fruits:</b>	-	-	-	-

Catatan/Note: ...

Sumber/Source: BPS, Statistik Pertanian Hortikultura SPH-SBS/BPS-Statistics Indonesia, Agricultural Statistic for Horticulture SPH-SBS

**Tabel 5.3**  
**Table**

**Luas Panen Tanaman Biofarmaka Menurut Jenis Tanaman  
di Kecamatan Kiaracondong (m<sup>2</sup>), 2018–2021**  
**Harvested Area of Medicinal Plants by Kind of Plant in  
Kiaracondong Subdistrict (m<sup>2</sup>), 2018–2021**

Jenis Tanaman <i>Kind of Plants</i>	2018	2019	2020	2021 <sup>x</sup>
(1)	(2)	(3)	(4)	(5)
Jahe/ <i>Ginger</i>	...	...	...	...
Kencur/ <i>East Indian Galangal</i>	...	...	...	...
Kunyit/ <i>Turmeric</i>	...	...	...	...
Laos/ <i>Lengkuas/Galanga</i>	...	...	...	...

Catatan/*Note*: ...

Sumber/*Source*: BPS, Statistik Pertanian Hortikultura SPH-TBF/BPS-*Statistics Indonesia, Agricultural Statistic for Horticulture SPH-TBF*



**Tabel 5.4** **Produksi Tanaman Biofarmaka Menurut Jenis Tanaman di Kecamatan Kiaracondong (kg), 2018–2021**  
**Table** **Production of Medicinal Plants by Kind of Plant in Kiaracondong Subdistrict (kg),2018–2021**

Jenis Tanaman <i>Kind of Plants</i>	2018	2019	2020	2021*
(1)	(2)	(3)	(4)	(5)
Jahe/ <i>Ginger</i>	...	...	...	...
Kencur/ <i>East Indian Galangal</i>	...	...	...	...
Kunyit/ <i>Turmeric</i>	...	...	...	...
Laos/ <i>Lengkuas/Galanga</i>	...	...	...	...

Catatan/Note: ...

Sumber/Source: BPS, Statistik Pertanian Hortikultura SPH-TBF/BPS-Statistics Indonesia, Agricultural Statistic for Horticulture SPH-TBF

**Tabel 5.5** Luas Panen Tanaman Hias Menurut Jenis Tanaman di Kecamatan Kiaracondong (m<sup>2</sup>), 2018–2021  
**Table** *Harvested Area of Ornamental Plants by Kind of Plant in Kiaracondong Subdistrict (m<sup>2</sup>), 2018–2021*

Jenis Tanaman <i>Kind of Plants</i>	2018	2019	2020	2021 <sup>x</sup>
(1)	(2)	(3)	(4)	(5)
Anggrek/ <i>Orchid</i>	-	-	20	-
Krisan/ <i>Chrysantemum</i>	-	-	-	-
Mawar/ <i>Rose</i>	-	-	-	-
Sedap Malam/ <i>Tuberose</i>	-	-	-	-

Catatan/Note: ...

Sumber/Source: BPS, Statistik Pertanian Hortikultura SPH-TH/BPS-Statistics Indonesia, *Agricultural Statistik for Horticulture SPH-TH*

**Tabel 5.6** **Produksi Tanaman Hias Menurut Jenis Tanaman di Kecamatan Kiaracondong (Tangkai), 2018–2021**  
**Table** **Production of Ornamental Plants by Kind of Plant in Kiaracondong Subdistrict (Stalks), 2018–2021**

Jenis Tanaman Kind of Plants	2018	2019	2020	2021 <sup>x</sup>
(1)	(2)	(3)	(4)	(5)
Anggrek/ <i>Orchid</i>	-	-	200	-
Krisan/ <i>Chrysantemum</i>	-	-	-	-
Mawar/ <i>Rose</i>	-	-	-	-
Sedap Malam/ <i>Tuberose</i>	-	-	-	-

Catatan/Note: ...

Sumber/Source: BPS, Statistik Pertanian Hortikultura SPH-TH/BPS-Statistics Indonesia, *Agricultural Statistik for Horticulture SPH-TH*

**Tabel**  
**Table** 5.7

**Produksi Buah-Buahan dan Sayuran Tahunan Menurut Jenis Tanaman di Kecamatan Kiaracondong (Kuintal), 2018–2021**  
**Production of Annual Fruits and Vegetables by Kind of Plant in Kiaracondong Subdistrict (Quintal), 2018–2021**

Jenis Tanaman <i>Kind of Plants</i>	2018	2019	2020	2021*
(1)	(2)	(3)	(4)	(5)
Buah–Buahan/Fruits:	-	-	-	-
Durian/Durian	-	-	-	-
Jeruk Siam/Kepek/Orange/Tangerine	-	-	-	-
Mangga/Mango	-	-	60	-
Pepaya/Papaya	-	-	-	-
Pisang/Banana	-	-	-	-
Salak/Snakefruit	-	-	-	-
Belimbing/Star Fruit	-	-	-	10
Sayuran/Vegetables:	-	-	-	-

Catatan/Note: ...

Sumber/Source: BPS, Statistik Pertanian Hortikultura SPH-BST/BPS-Statistics Indonesia, Agricultural Statistic for Horticulture SPH-BST

**Tabel**  
**Table** 5.8

**Lahan Sawah dan Bukan Sawah (Ha) Menurut Kelurahan di Kecamatan Kiaracondong, 2021**  
**Paddy and Non-Paddy Land (Ha) by Village in Kiaracondong Subdistrict, 2021**

<i>Kelurahan</i> <i>Village</i>	<i>Sawah (Ha)</i> <i>Ricefield</i>	<i>Bukan Sawah (Ha)</i> <i>Not aFile</i>
(1)	(2)	(3)
Kebon Kangkung	-	52,71
Sukapura	22	26,52
Kebon Jayanti	-	27,5
Babakan Sari	-	88,09
Babakan Surabaya	12,5	58,5
Cicaheum	-	88
<b>Jumlah</b>	<b>14,7</b>	<b>341,32</b>

Catatan/Note: ...

Sumber/Source: : Kantor Kecamatan Kiaracondong, 2021

**Tabel 5.9**  
**Table**

**Jumlah Lahan Bukan Sawah Menurut Kegunaannya (Ha)  
Menurut Kelurahan di Kecamatan Kiaracondong, 2021**  
**Amount of Non-Paddy Land by Use (Ha) Menurut Village in  
Kiaracondong Subdistrict, 2021**

Kelurahan Village	Kegunaan Lahan (Ha)				
	Ladang/ Huma/Kebun/ Kolam/Tegalan Field/Huma/ Garden/Pond/ Moor	Perumahan dan Pekarangannya Housing and Yard	Bangunan Lainnya dan Pekarangannya Other buildings and grounds	Sementara Tidak Diusahakan While not Working	Lainnya Other
(1)	(2)	(3)	(4)	(5)	(6)
Kebon Kangkung	-	52,71		-	-
Sukapura	-	8,7	8,9	-	8,92
Kebon Jayanti	-	25,5	0,5	-	1,5
Babakan Sari	-	57,9	-	-	31
Babakan Surabaya	-	52	-	-	6,5
Cicaheum	-	87	-	-	1
<b>Jumlah</b>	-	<b>283</b>	<b>9,4</b>	-	<b>48,92</b>

Catatan/Note: ...

Sumber/Source: : Kantor Kecamatan Kiaracondong, 2021



# 6

## Industri dan Energi

Jumlah Industri Mikro dan Kecil di  
Kecamatan Kiararacondong 2021

156 unit

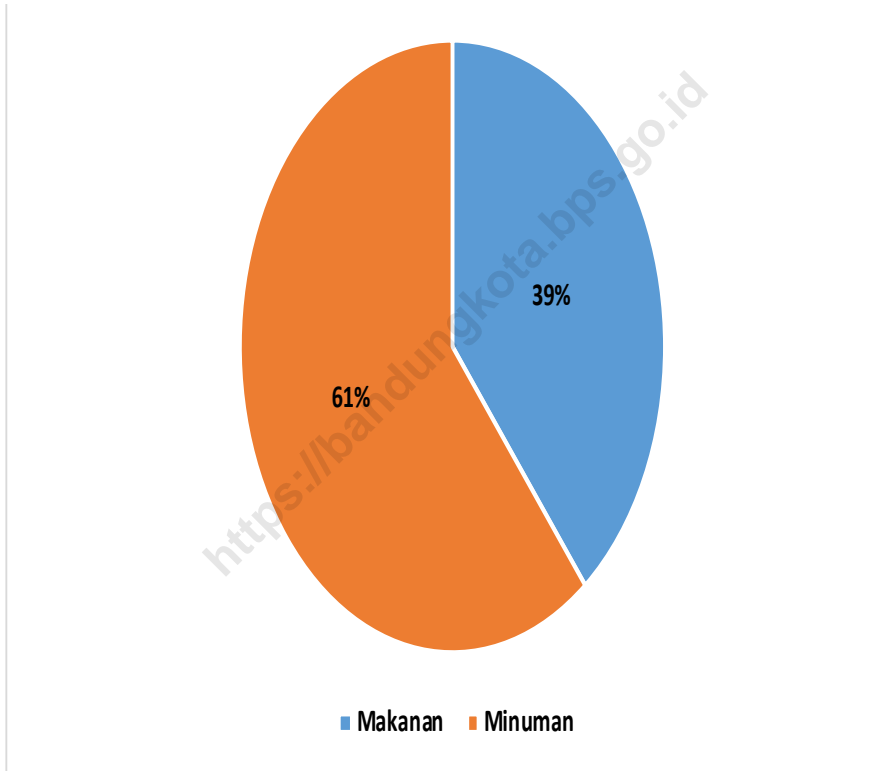






**Gambar** 6.1  
**Figures**

**Persentase Industri Mikro dan Kecil Makanan dan Minuman di Kecamatan Kiaracondong, 2021**  
**Percentage of Micro and Small Industries Food and Drinks in Kiaracondong Subdistrict, 2021**



Catatan/Note:...

Sumber/Source: : BPS, Pendataan Potensi Desa (Podes) 2021/BPS-Statistics Indonesia, Village Potential Data Collecting 2021

**Tabel**  
**Table** 6.1**Jumlah Industri Mikro dan Kecil Menurut Kelurahan di Kecamatan Kiaracondong, 2021**  
**Number of Micro and Small Industries by Village in Kiaracondong Subdistrict, 2021**

<b>Kelurahan Village</b>	<b>Kulit Leather</b>	<b>Furniture Furniture</b>	<b>Barang Logam Metal Item</b>
(1)	(2)	(3)	(4)
Kebon Kangkung	0	0	0
Sukapura	0	1	2
Kebon Jayanti	0	0	0
Babakan Sari	0	0	0
Babakan Surabaya	0	1	0
Cicaheum	0	0	0
<b>Kecamatan Kiaracondong</b>	<b>0</b>	<b>2</b>	<b>2</b>

Lanjutan Tabel/Continued Table 6.1

<b>Kelurahan Village</b>	<b>Tekstil Textile</b>	<b>Barang Jadi Finished Goods</b>	<b>Barang Galian Bukan Logam Non Metallic Minerals</b>
(1)	(5)	(6)	(7)
Kebon Kangkung	0	8	0
Sukapura	0	10	2
Kebon Jayanti	0	0	1
Babakan Sari	0	1	0
Babakan Surabaya	0	10	0
Cicaheum	7	7	0
<b>Kecamatan Kiaracandong</b>	<b>7</b>	<b>36</b>	<b>3</b>

Lanjutan Tabel/*Continued Table 6.1*

<b>Kelurahan Village</b>	<b>Anyaman Webbing</b>	<b>Makanan Food</b>	<b>Minuman Drink</b>
(1)	(8)	(9)	(10)
Kebon Kangkung	0	1	4
Sukapura	0	0	10
Kebon Jayanti	0	0	0
Babakan Sari	0	0	4
Babakan Surabaya	0	0	0
Cicaheum	10	30	30
<b>Kecamatan Kiaracondong</b>	<b>10</b>	<b>31</b>	<b>48</b>

Lanjutan Tabel/Continued Table 6.1

<b>Kelurahan Village</b>	<b>Pengolahan Tembakau Tobacco Processing</b>	<b>Kertas Paper</b>	<b>Percetakan Dan Reproduksi Printing and Reproduction</b>
(1)	(11)	(12)	(13)
Kebon Kangkung	0	0	0
Sukapura	0	2	1
Kebon Jayanti	0	0	0
Babakan Sari	0	0	0
Babakan Surabaya	0	0	0
Cicaheum	0	0	1
<b>Kecamatan Kiaracandong</b>	<b>0</b>	<b>2</b>	<b>2</b>

Lanjutan Tabel/*Continued Table 6.1*

<b>Kelurahan Village</b>	<b>Alat Angkutan Lainnya Other transport Equipment</b>	<b>Kerajinan Lainnya Other Craft</b>	<b>Reparasi dan Pemasangan Mesin Machine Repair an installation</b>
(1)	(14)	(15)	(16)
Kebon Kangkung	0	10	0
Sukapura	0	1	1
Kebon Jayanti	0	0	0
Babakan Sari	0	0	0
Babakan Surabaya	0	0	0
Cicaheum	0	0	1
<b>Kecamatan Kiaracondong</b>	<b>0</b>	<b>11</b>	<b>2</b>

Catatan/Note: ...

Sumber/Source: BPS, Pendataan Potensi Desa (Podes) 2021/BPS-Statistics Indonesia, Village Potential Data Collecting 2021

# 7

## Pariwisata, Transportasi dan Komunikasi

Jumlah Hotel dan Penginapan di Kecamatan  
Kiaracondong 2021

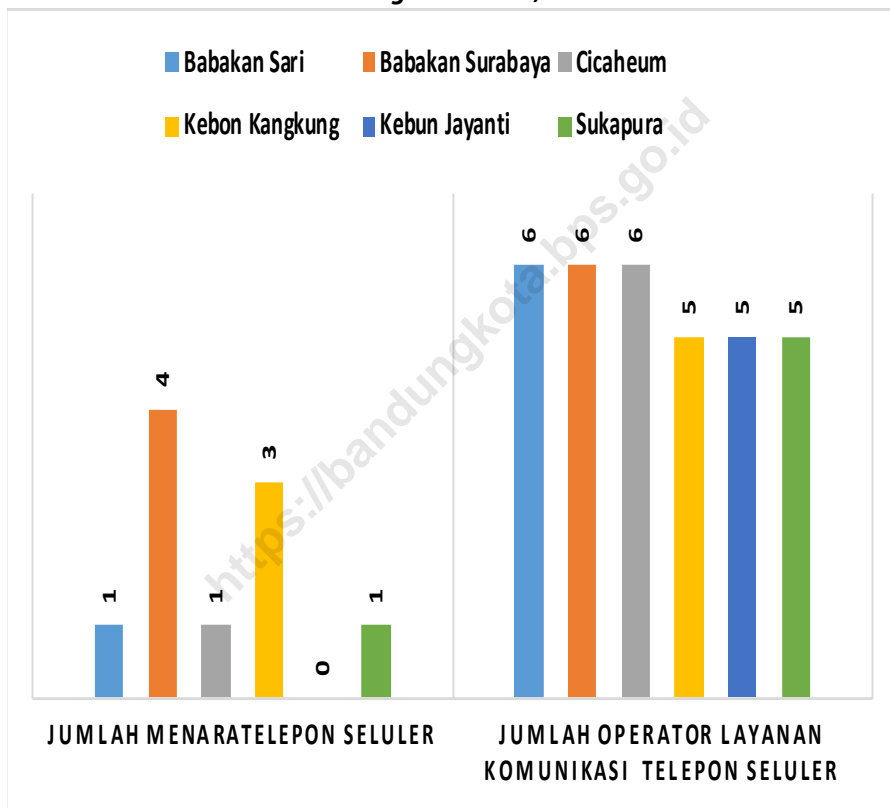






**Gambar** 7.1  
**Figures**

**Jumlah Menara Telepon Seluler dan Operator Layanan Komunikasi Telepon Seluler Menurut Kelurahan di Kecamatan Kiaracondong, 2021**  
*Number of Base Transceiver Station (BTS) and Cellular Phone Communication Service Operators by Villages in Kiaracondong Subdistrict, 2021*



Catatan/Note: ...

Sumber/Source: : BPS, Pendataan Potensi Desa (Podes) 2021/BPS-Statistics Indonesia, Village Potential Data Collecting 2021

## 7.1 PARIWISATA TOURISM

**Tabel 7.1.1** Jumlah Sarana Akomodasi Menurut Kelurahan dan Jenis Akomodasi di Kecamatan Kiaracondong, 2021  
*Number of Accomodation Facilities by Villages and Type of Accomodation in Kiaracondong Subdistrict, 2021*

Kelurahan <i>Village</i>	Hotel <i>Hotel</i>	Penginapan <i>Inn</i>
(1)	(2)	(3)
Kebon Kangkung	0	0
Sukapura	0	0
Kebon Jayanti	0	0
Babakan Sari	1	1
Babakan Surabaya	0	0
Cicaheum	1	1
<b>Kecamatan Kiaracondong</b>	<b>2</b>	<b>2</b>

Catatan/Note: ...

Sumber/Source: BPS, Pendataan Potensi Desa (Podes) 2021/BPS-Statistics Indonesia, Village Potential Data Collecting 2021

## 7.2 TRANSPORTASI TRANSPORTATION

**Tabel 7.2.1** Prasarana dan Sarana Transportasi Antar Kelurahan Menurut Kelurahan di Kecamatan Kiaracondong, 2021  
**Table** *Inter-Villages Transportation Infrastructure and Facilities by Villages in Kiaracondong Subdistrict, 2021*

Kelurahan <i>Village</i>	Jenis Prasarana Transportasi <i>Type of Transportation Infrastructure</i>	Keberadaan Angkutan Umum <i>Availability of Public Transportation</i>
(1)	(2)	(3)
Kebon Kangkung	Darat	Ada, Dengan Trayek Tetap
Sukapura	Darat	Ada, Dengan Trayek Tetap
Kebon Jayanti	Darat	Ada, Dengan Trayek Tetap
Babakan Sari	Darat	Ada, Dengan Trayek Tetap
Babakan Surabaya	Darat	Ada, Dengan Trayek Tetap
Cicaheum	Darat	Ada, Dengan Trayek Tetap
<b>Kecamatan Kiaracondong</b>		

Lanjutan Tabel/*Continued Table 7.2.1*

<b>Kelurahan Village</b>	<b>Jenis Permukaan Jalan Darat Terluas Type of The Widest Road Surface</b>	<b>Dapat Dilalui Kendaraan Bermotor Roda 4 atau Lebih Passable by Vehicle with 4 or more Wheels</b>
(1)	(2)	(3)
Kebon Kangkung	Aspal/Beton	Sepanjang Tahun
Sukapura	Aspal/Beton	Sepanjang Tahun
Kebon Jayanti	Aspal/Beton	Sepanjang Tahun
Babakan Sari	Aspal/Beton	Sepanjang Tahun
Babakan Surabaya	Aspal/Beton	Sepanjang Tahun
Cicaheum	Aspal/Beton	Sepanjang Tahun
<b>Kecamatan Kiaracandong</b>		

Catatan/Note: ...

Sumber/Source: BPS, Pendataan Potensi Desa (Podes) 2021/BPS-Statistics Indonesia, Village Potential Data Collecting 2021

### 7.3 KOMUNIKASI COMMUNICATION

**Tabel 7.3.1** Keberadaan Kantor Pos/Pos Pembantu/Rumah Pos, Pos Keliling, dan Perusahaan/Agen Jasa Ekspedisi Swasta Menurut Kelurahan di Kecamatan Kiaracondong, 2021  
*Number of Post Office/Subsidiary of Post Office, Mobile Portal Service, Private Expedition Service Company by Villages in Kiaracondong Subdistrict, 2021*

Kelurahan <i>Village</i>	Kantor Pos/Pos Pembantu/Rumah Pos <i>Post Office/Subsidiary of Post Office</i>	Pos Keliling <i>Mobile Portal Service</i>	Perusahaan/Agen Jasa Ekspedisi Swasta <i>Private Expedition Service Company</i>
(1)	(2)	(3)	(4)
Kebon Kangkung	Beroperasi	Tidak Ada	Beroperasi
Sukapura	Tidak Ada	Tidak Ada	Beroperasi
Kebon Jayanti	Tidak Ada	Tidak Ada	Tidak Ada
Babakan Sari	Beroperasi	Tidak Ada	Beroperasi
Babakan Surabaya	Tidak Ada	Tidak Ada	Beroperasi
Cicaheum	Beroperasi	Tidak Ada	Beroperasi
<b>Kecamatan Kiaracondong</b>			

Catatan/Note: ...

Sumber/Source: BPS, Pendataan Potensi Desa (Podes) 2021/BPS-Statistics Indonesia, Village Potential Data Collecting 2021

**Tabel**  
**Table** 7.3.2

**Jumlah Menara Telepon seluler dan Operator Layanan Komunikasi Telepon Seluler Menurut Kelurahan di Kecamatan Kiaracondong, 2021**  
**Number of Base Transceiver Station (BTS) and Cellular Phone Communication Service Operators by Villages in Kiaracondong Subdistrict, 2021**

<b>Kelurahan Village</b>	<b>Jumlah Menara Telepon seluler Number of Base Transceiver Station (BTS)</b>	<b>Jumlah Operator Layanan Komunikasi Telepon Seluler Cellular Phone Communication Service Operators</b>
(1)	(2)	(3)
Kebon Kangkung	1	6
Sukapura	4	6
Kebon Jayanti	1	6
Babakan Sari	3	5
Babakan Surabaya	0	5
Cicaheum	1	5
<b>Kecamatan Kiaracondong</b>	<b>10</b>	<b>33</b>

Catatan/Note: ...

Sumber/Source: BPS, Pendataan Potensi Desa (Podes) 2021/BPS-Statistics Indonesia, Village Potential Data Collecting 2021

**Tabel**  
**Table** 7.3.3

**Kekuatan Sinyal Telepon Seluler dan Jenis Sinyal Internet  
Telepon Seluler Menurut Kelurahan di Kecamatan  
Kiaracondong, 2021**  
*The Strength of Cellular Phone Signal by Villages in  
Kiaracondong Subdistrict, 2021*

<b>Kelurahan Village</b>	<b>Kekuatan Sinyal Telepon Seluler The Strength of Cellular Phone Signal</b>	<b>Jenis Sinyal Internet Telepon Seluler Type of Cellular Phone Signal</b>
(1)	(2)	(3)
Kebon Kangkung	Sinyal kuat	4G/LTE
Sukapura	Sinyal kuat	4G/LTE
Kebon Jayanti	Sinyal kuat	4G/LTE
Babakan Sari	Sinyal kuat	4G/LTE
Babakan Surabaya	Sinyal kuat	4G/LTE
Cicaheum	Sinyal kuat	4G/LTE
<b>Kecamatan Kiaracondong</b>		

Catatan/Note: ...

Sumber/Source: BPS, Pendataan Potensi Desa (Podes) 2021/BPS-Statistics Indonesia, Village Potential Data Collecting 2021





# 8

## Perbankan, Koperasi, dan Perdagangan

### Banking, Cooperative, and Trade

#### Jumlah Fasilitas Ekonomi di Kecamatan Kiarascondong 2021

Kelompok  
Pertokoan 70



Pasar dengan Bangunan  
Permanen 3



Pasar dengan Bangunan  
Semi Permanen 4



Pasar Tanpa Bangunan 3



Minimarket, Swalayan,  
Supermarket 31



Warung  
kedai  
makan,  
minum 288



Restoran 34



Hotel 2

Toko Warung  
Kelontong  
1202



Penginapan  
2

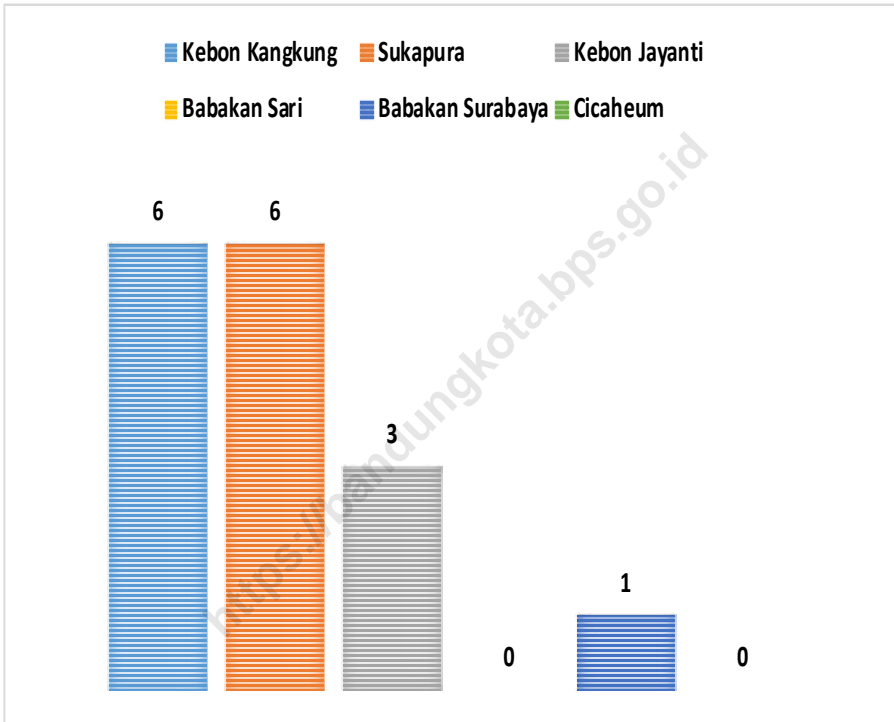


Sumber: Survei Potensi Desa 2021  
Sumber gambar: freepik.com



**Gambar 8.1**  
**Figures**

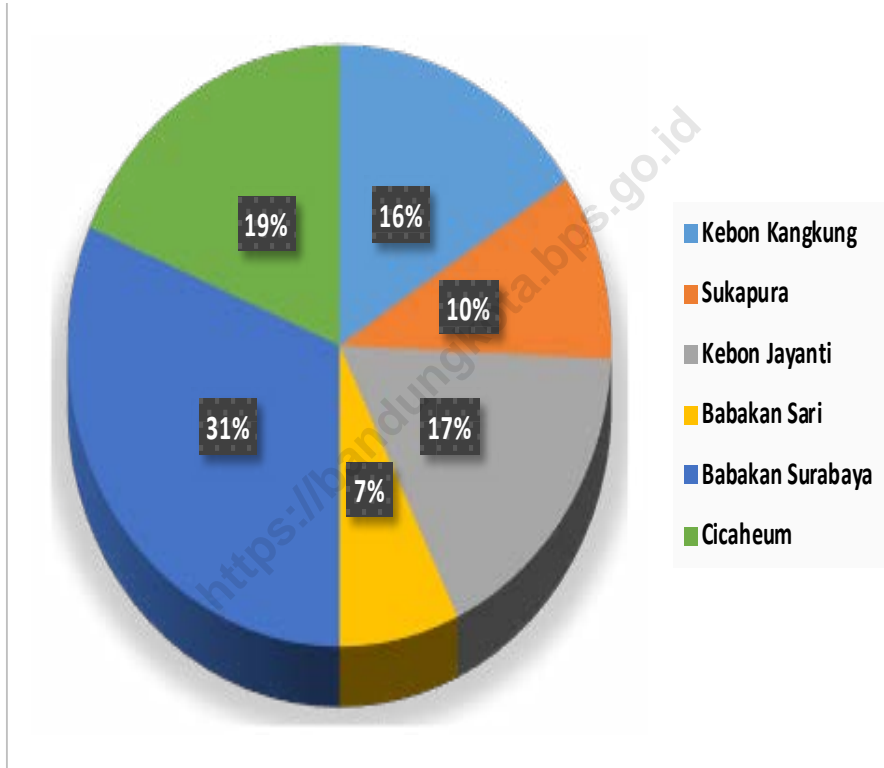
**Banyaknya Koperasi Simpan Pinjam Menurut Kelurahan di Kecamatan Kiaracondong, 2021**  
**Number of Savings and Loan Cooperative by Villages in Kiaracondong Subdistrict, 2021**



Catatan/Note: ...  
 Sumber/Source: BPS, Pendataan Potensi Desa (Podes) 2021/BPS-Statistics Indonesia, Village Potential Data Collecting 2021

**Gambar** 8.2  
**Figures**

**Persentase Kelompok Pertokoan Menurut Kelurahan di Kecamatan Kiaracondong Tahun, 2021**  
**Percentage of Shopping Group by Village in Kiaracondong Subdistrict, 2021**



Catatan/Note: ...  
Sumber/Source: BPS, Pendataan Potensi Desa (Podes) 2021/BPS-Statistics Indonesia, Village Potential Data Collecting 2021

**Tabel 8.1**  
**Table**

**Banyaknya Sarana Lembaga Keuangan Bank Menurut Kelurahan dan Jenis Bank di Kecamatan Kiaracondong, 2021**

**Number of Bank by Village and Type of Bank in Kiaracondong Subdistrict, 2021**

<b>Kelurahan Village</b>	<b>Bank Umum Pemerintah Government Bank</b>	<b>Bank Umum Swasta Private Bank</b>	<b>Bank Perkreditan Rakyat (BPR) Rural Bank</b>
(2)	(3)	(4)	(5)
Kebon Kangkung	0	0	1
Sukapura	0	0	0
Kebon Jayanti	0	0	1
Babakan Sari	0	0	0
Babakan Surabaya	0	0	0
Cicaheum	0	0	1
<b>Kecamatan Kiaracondong</b>	<b>0</b>	<b>0</b>	<b>3</b>

Catatan/Note: ...

Sumber/Source: BPS, Pendataan Potensi Desa (Podes) 2021/BPS-Statistics Indonesia, Village Potential Data Collecting 2021

**Tabel 8.2** Banyaknya Koperasi Aktif Menurut Kelurahan dan Jenis Koperasi di Kecamatan Kiaracondong, 2021  
**Number of Cooperative by Villages and Type of Cooperative in Kiaracondong Subdistrict, 2021**

Kelurahan Village	Koperasi Unit Desa (KUD) Village Cooperative Unit	Koperasi Industri Kecil dan Kerajinan Rakyat (Kopinkra) Small Industry and Citizen Handicraft Cooperative
(1)	(4)	(5)
Kebon Kangkung	0	0
Sukapura	0	0
Kebon Jayanti	0	0
Babakan Sari	0	0
Babakan Surabaya	0	0
Cicaheum	0	0
<b>Kecamatan Kiaracondong</b>	<b>0</b>	<b>0</b>

Lanjutan Tabel/*Continued Table 8.2*

<b>Kelurahan Village</b>	<b>Koperasi Simpan Pinjam (Kospin) Savings and Loan Cooperative</b>	<b>Koperasi Lainnya Other Cooperative</b>
(1)	(4)	(5)
Kebon Kangkung	6	0
Sukapura	6	0
Kebon Jayanti	3	0
Babakan Sari	0	0
Babakan Surabaya	1	0
Cicaheum	0	0
<b>Kecamatan Kiaracondong</b>	<b>16</b>	<b>0</b>

Catatan/Note: ...

Sumber/Source: BPS, Pendataan Potensi Desa (Podes) 2021/BPS-Statistics Indonesia, Village Potential Data Collecting 2021



**Tabel**  
**Table 8.3****Banyaknya Sarana Perdagangan Menurut Kelurahan dan Jenis Sarana Perdagangan di Kecamatan Kiaracondong, 2021****Number of Trade Facilities by Villages and Type of Trade Facilities in Kiaracondong Subdistrict, 2021**

<b>Kelurahan Village</b>	<b>Kelompok Pertokoan Shopping Complex</b>	<b>Pasar dengan Bangunan Permanen Markets in Permanent Building</b>	<b>Pasar dengan Bangunan Semi Permanen Market in Semi Permanent Building</b>
(2)	(3)	(4)	(5)
Kebon Kangkung	11	0	0
Sukapura	7	0	1
Kebon Jayanti	12	1	1
Babakan Sari	5	0	1
Babakan Surabaya	22	1	0
Cicaheum	13	1	1
<b>Kecamatan Kiaracondong</b>	<b>70</b>	<b>3</b>	<b>4</b>

Lanjutan Tabel/*Continued Table* 8.3

<b>Kelurahan Village</b>	<b>Pasar tanpa Bangunan Market without Permanent Building</b>	<b>Mini Market/ Swalayan/ Supermarket Mini Market/Swalayan/ Supermarket</b>	<b>Restoran/ Rumah Makan Restaurant/ Food Stall</b>
(1)	(5)	(6)	(7)
Kebon Kangkung	0	3	6
Sukapura	0	6	10
Kebon Jayanti	1	2	0
Babakan Sari	1	5	12
Babakan Surabaya	0	5	4
Cicaheum	1	10	6
<b>Kecamatan Kiarcondong</b>	<b>3</b>	<b>31</b>	<b>38</b>

Catatan/Note: ...

Sumber/Source: BPS, Pendataan Potensi Desa (Podes) 2021/BPS-Statistics Indonesia, Village Potential Data Collecting 2021



ST 2023

SENSUS PERTANIAN

BerAKHLAK

berorientasi Pelayanan / jujur / berprestasi / berkeadilan / berkeadilan / berkeadilan / berkeadilan

DATA

MENCERDASKAN BANGSA

-ENLIGHTEN THE NATION-



BADAN PUSAT STATISTIK  
KOTA BANDUNG

BPS-Statistics of Bandung Municipality

Jl. Sekeloa Utara No.10 Bandung 40132

Telp / Fax : 022-793301

Homepage : <http://www.bandungkota.go.id>

Email: [bps@bandungkota.go.id](mailto:bps@bandungkota.go.id)

ISSN 2797-4618

