

# STATISTIK DAERAH KECAMATAN SAMATIGA 2013

GAMPONG LADANG  
SUAK SEUMASEH  
COT MESJID  
UJONG NGAPINEM  
SUAK GEUDUBANG  
ALUE RAYA  
RANGKILEH  
REUSAH  
DEUAH  
PANGE  
LEUKEUN  
LEUBOK  
KEUREUSENG  
COT SEUMEURENG  
COT AMUN  
COT DARAT  
COT PLUH  
PUCOK LUENG  
COT SEULAMAT  
SUAK PANDAN  
KUALA BUBON  
GAMPONG COT LHOK BUBON  
SUAK TIMAH  
GAMPONG TEUNGOH  
MESJID BARO  
KRUENG TINGGAI

<http://acehbaratkab.bps.go.id>



**BADAN PUSAT STATISTIK  
KABUPATEN ACEH BARAT**

**STATISTIK DAERAH  
KECAMATAN SAMATIGA  
2013**

<http://acehdatakab.bps.go.id>

**STATISTIK DAERAH KECAMATAN SAMATIGA 2013**

**Katalog BPS : 1101002.1107060**  
**Ukuran Buku : 17,6 cm x 25 cm**  
**Jumlah Halaman : 38 halaman**

**Naskah:**  
**KOORDINATOR STATISTIK KECAMATAN SAMATIGA**

**Gambar Kulit:**  
**KOORDINATOR STATISTIK KECAMATAN SAMATIGA**

**Diterbitkan Oleh:**  
**Badan Pusat Statistik Kabupaten Aceh Barat**

**Dicetak Oleh:**  
**Badan Pusat Statistik Kabupaten Aceh Barat**

**Boleh dikutip dengan menyebut sumbernya**



## **Kata Pengantar Kepala Badan Pusat Statistik Kabupaten Aceh Barat**

Publikasi **Statistik Daerah Kecamatan Samatiga 2013** diterbitkan oleh Badan Pusat Statistik Kabupaten Aceh Barat berisi berbagai data dan informasi terpilih seputar Kecamatan Samatiga yang dianalisis secara sederhana untuk membantu pengguna data memahami perkembangan pembangunan serta potensi yang ada di Kecamatan Samatiga .

Publikasi Statistik Daerah Kecamatan Samatiga 2013 diterbitkan untuk melengkapi publikasi – publikasi statistik yang sudah terbit secara rutin setiap tahun. Berbeda dengan publikasi-publikasi yang sudah ada, publikasi ini lebih menekankan pada analisis.

Materi yang disajikan dalam Statistik Daerah Kecamatan Samatiga 2013 memuat berbagai informasi/indikator terpilih yang terkait dengan pembangunan di berbagai sektor di Kecamatan Samatiga dan diharapkan dapat menjadi bahan rujukan/kajian dalam perencanaan dan evaluasi kegiatan pembangunan.

Kritik dan saran konstruktif berbagai pihak kami harapkan untuk penyempurnaan penerbitan mendatang. Semoga publikasi ini mampu memenuhi tuntutan kebutuhan data statistik, baik oleh instansi/dinas pemerintah, swasta, kalangan akademisi maupun masyarakat luas.

Kepala Badan Pusat Statistik  
Kabupaten Aceh Barat

Dara Dian, SE



## **Kata Pengantar Koordinator Statistik Kecamatan Samatiga**

Assalamu'alaikum Warahmatullahi Wabarakatuh.

Dengan memanjatkan puji syukur kehadiran Allah SWT, saya selaku Koordinator Statistik Kecamatan (KSK) Samatiga Kabupaten Aceh Barat telah dapat menyelesaikan publikasi Statistik Daerah Kecamatan Samatiga 2013.

Publikasi ini menyajikan data-data yang dikumpulkan dari berbagai kegiatan Badan Pusat Statistik (BPS) Kabupaten Aceh Barat selama tahun 2012. Disamping itu juga terdapat beberapa data yang diperoleh dari instansi terkait di tingkat kabupaten/SKPD seperti data-data pada sektor pertanian, perdagangan dan industri.

Kami menyampaikan penghargaan dan ucapan terima kasih kepada semua pihak terutama Ibu Kepala BPS Kabupaten Aceh Barat beserta teman-teman seperjuangan di BPS dan kepada Bapak Camat Samatiga beserta jajarannya yang telah memberikan bantuan dan motivasi hingga terwujudnya penyusunan buku ini.

Kritik dan saran konstruktif berbagai pihak kami harapkan untuk penyempurnaan penerbitan mendatang. Semoga publikasi ini mampu memenuhi tuntutan kebutuhan data statistik, baik oleh instansi/dinas pemerintah, swasta, kalangan akademisi maupun masyarakat luas

Wassalamu'alaikum Warahmatullahi Wabarakatuh.

Koordinator Statistik Kecamatan  
Samatiga

Nanda Fitri Maharani, SE



# DAFTAR ISI

1. Geografi dan Iklim .....	1
2. Pemerintahan .....	2
3. Penduduk.....	3
4. Pendidikan .....	4
5. Kesehatan .....	5
6. Perumahan .....	7
7. Pertanian .....	8
8. Industri .....	11
9. Transportasi & Komunikasi .....	12
10. Perdagangan .....	13
11. Lampiran.....	14

# GEOGRAFI DAN IKLIM

1

Kecamatan Samatiga terletak di antara  $04^{\circ}11'30''$  dan  $04^{\circ}18'50''$  lintang utara serta  $95^{\circ}58'10''$  dan  $96^{\circ}09'10''$  bujur timur dengan luas wilayah  $140,69 \text{ km}^2$ , kecamatan ini berbatasan langsung dengan kecamatan Bubon yang terletak di bagian utara, Samudera Indonesia di bagian selatan sehingga menjadi sumber mata pencaharian bagi sebagian besar masyarakat pesisir. sedangkan di bagian barat kecamatan ini berbatasan langsung dengan kecamatan Arongan lambalek dan di sebelah timur dibatasi oleh kecamatan Johan pahlawan.

Secara administrasi, terdapat tiga puluh dua gampong dalam kecamatan ini, dilihat dari topografi wilayahnya, keseluruhan gampong di kecamatan ini berada di daerah dataran dengan ketinggian rata-rata 7m dari permukaan laut. Sebagian besar gampong di kecamatan ini berada di luar kawasan hutan.

Suhu udara disepanjang dua tahun terakhir tidak mengalami perubahan yang signifikan, sementara tingkat kelembapan udara rata-rata mengalami peningkatan sebanyak 1,1% ditahun 2012. Sedangkan curah hujan dalam dua tahun terakhir ini mengalami penurunan dan berbanding lurus pada jumlah hari hujan yang ikut mengalami penurunan.

## PETA KECAMATAN SAMATIGA



## Statistik Geografi dan Iklim Kecamatan Samatiga

URAIAN	SATUAN	2011	2012
Luas	Km <sup>2</sup>	140,69	140,69
Jumlah Desa	Desa	32	32
Suhu Udara Rata-Rata	°C	26,2	26,4
Kelembapan Udara	%	87,9	89
Curah Hujan	Mm	328,1	270,4
Hari Hujan	Hari	16	14

Sumber : Aceh Barat Dalam Angka 2013

# 2

# PEMERINTAHAN

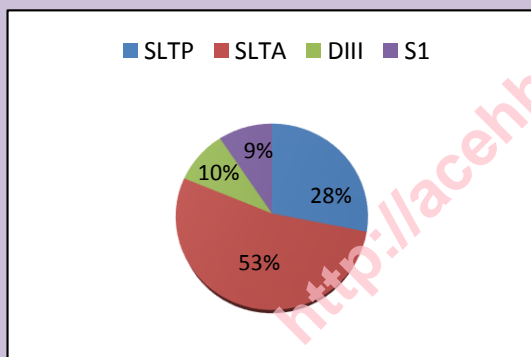


## Statistik Jumlah PNS Kantor Camat Samatiga Menurut Jenis Kelamin Tahun 2012

URAIAN	PRIA	WANITA
PNS	17	8
Non PNS	3	-

Sumber : Kantor Camat Kecamatan Samatiga

## Persentase Pendidikan Kepala Desa Kecamatan Samatiga Tahun 2012



Sumber : Kantor Camat Kecamatan Samatiga

## Jabatan dan Umur pejabat Kecamatan Samatiga Tahun 2012

Nama / NP	Umur	Jabatan
Jufri, SH	52	Camat
Sirajulfata, ST	39	Sekcam
Dra.Syarbiyah	49	Kasi Pelayanan
Dra. Emmi Maryani	46	Kasi Ekonomi dan Pembangunan
Sulaiman	49	Kasi Tantrib dan Kesra
Agusni, SE	43	Kasi Pemerintahan
Supriadi, S.Ag	40	Ksb. Umum dan Perlengkapan
Jopi Dian Saputra	30	Ksb. Keuangan & Kepegawaian

Sumber : Kantor Camat Kecamatan Samatiga

Secara Administrasi terdapat sebanyak 32 gampong, 96 dusun dan 6 mukim di kecamatan Samatiga, dimana pada setiap desanya terdapat 1 orang kepala desa atau Keuchik, 1 orang Sekretaris desa, 1 orang Kaur dan 9 orang Tuha Peut.

Jumlah pegawai yang bekerja pada kantor Camat Kecamatan Samatiga pada tahun 2012 sebanyak 28 orang dengan status Pegawai Negeri Sipil dan Non Pegawai Negeri Sipil. 10 orang diantaranya adalah Laki-laki.

Sedangkan untuk aparatur desa, keseluruhannya berasal dari kaum Pria dengan tingkat pendidikan yang bervariasi. Jumlah Keuchik yang berpendidikan Sarjana di kecamatan ini hanya 9% dari jumlah Keuchik keseluruhan. Sedangkan pendidikan terendah bagi seorang kepala desa di kecamatan ini adalah SLTP sebanyak 28% dengan usia rata-rata kepala desa tersebut adalah 50 tahun.

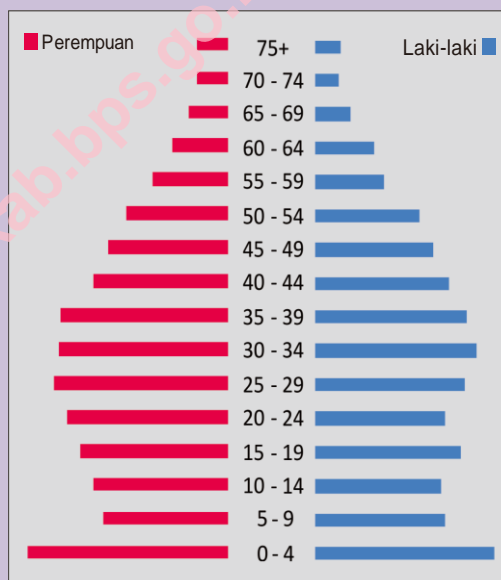


# PENDUDUK

# 3

Piramida Penduduk di Kecamatan Samatiga dikategorikan sebagai tipe ekspansif yang mempunyai ciri dominannya penduduk berusia muda. Jumlah Penduduk di Kecamatan Samatiga pada Tahun 2012 terus mengalami peningkatan, tercatat sebanyak 14.020 jiwa dengan laju pertumbuhan penduduk sebesar 2,88 persen dimana jumlah penduduk laki-laki sebesar 7.092 jiwa sedangkan jumlah penduduk wanita sebesar 6,928 jiwa. Dengan luas wilayah yang tidak mengalami perubahan, penambahan jumlah penduduk ini menyebabkan tingkat kepadatan penduduk terus bertambah setiap tahunnya. Angka Kelahiran di Kecamatan Samatiga relative meningkat. Hal ini ditandai dengan masih lebih banyak penduduk berusia 0-4 tahun dibandingkan dengan penduduk usia 5-9 tahun

Piramida Penduduk



Indikator Kependudukan

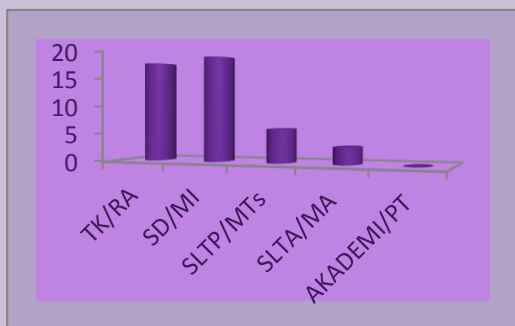
Uraian	Satuan	2011	2012
Jumlah Penduduk	Jiwa	13.627	14.020
Pertumbuhan Penduduk	%	2,29	2,88
Kepadatan Penduduk	jiwa/km <sup>2</sup>	97	100
Sex Ratio	%	102,30	102,37

Sumber : Kecamatan Dalam Angka 2013

# PENDIDIKAN

# 4

## Jumlah Sekolah di Kecamatan Samatiga



## Rasio Jumlah Murid terhadap Jumlah Sekolah Tahun 2012

Jenjang Pendidikan	Jumlah Murid	Jumlah Sekolah	Rasio
SD	1.427	19	75
SLTP	571	6	95
SLTA	663	3	228

## Rasio Jumlah Murid terhadap Jumlah Kelas Tahun 2012

Jenjang Pendidikan	Jumlah Murid	Jumlah kelas	Rasio
SD	1.427	120	12
SLTP	571	33	17
SLTA	663	26	26

## Rasio Jumlah Murid terhadap Jumlah guru Tahun 2012

Jenjang Pendidikan	Jumlah Murid	Jumlah Guru	Rasio
SD	1.427	255	6
SLTP	571	114	5
SLTA	663	78	9

Pendidikan merupakan sektor yang sangat menentukan dalam meningkatkan Sumber Daya Manusia (SDM). Dengan dihasilkannya sumber daya- sumber daya yang berkualitas diharapkan mampu menjadi motor penggerak dan pelaksana pembangunan di Kecamatan Samatiga. Proses belajar mengajar dapat berjalan dengan lancar apabila sarana dan prasarana pendidikan yang tersedia mampu mendukung proses belajar mengajar. Seperti daya tampung kelas terhadap murid, jumlah tenaga pengajar dan jumlah sekolah yang tersedia harus mampu mengimbangi jumlah murid yang ada.

Jumlah sarana pada jenjang pendidikan SD berjumlah 19 unit, sedangkan pada jenjang SMP dan SMA berjumlah 6 unit dan 3 unit.

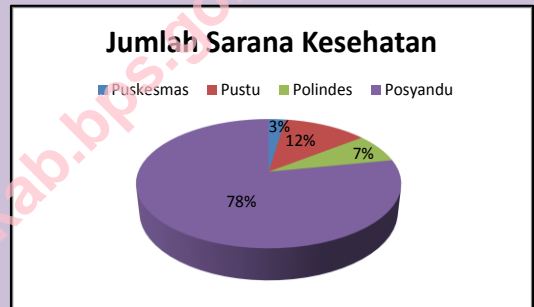
Pada tahun ajaran 2012/2013 rasio murid terhadap sekolah pada jenjang pendidikan SD rata-rata menampung sebanyak 75 murid, pada jenjang SLTP rata-rata menampung sebanyak 95 murid dan pada jenjang pendidikan SLTA rata-rata menampung 228 murid. Sementara itu rasio murid terhadap jumlah kelas pada tingkat sekolah dasar, rata-rata tiap kelas menampung sebanyak 12 murid, pada tingkat SMP sebanyak 17 murid dan 26 murid pada tingkat SMA. Sedangkan rasio jumlah murid terhadap jumlah guru baik untuk jenjang pendidikan SD, SLTP maupun SLTA masih dalam jumlah yang wajar, yakni setiap guru mengajar 6 murid pada jenjang SD, 5 murid pada jenjang SLTP dan 9 murid pada jenjang SLTA. Dapat disimpulkan bahwa seluruh jenjang pendidikan di Kecamatan Samatiga menampung murid dengan baik.

Ketersediaan sarana dan prasarana kesehatan didalam sebuah desa akan membantu meningkatkan kualitas kesehatan masyarakat desa tersebut. Dengan didirikannya setiap posyandu di setiap desa diharapkan dapat melayani masyarakat yang membutuhkan pelayanan kesehatan khususnya ibu dan balita. Sedangkan sarana puskesmas pembantu disebar di 6 desa dan diharapkan agar dapat memudahkan setiap warga untuk mendapatkan pelayanan kesehatan.

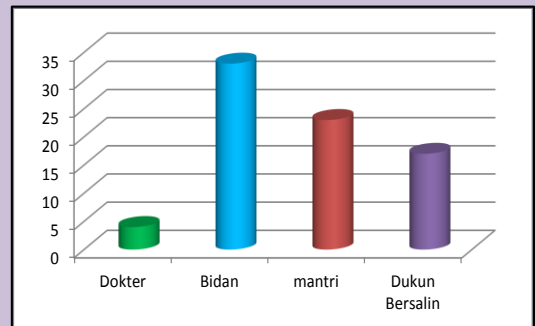
Sedangkan jumlah puskesmas dikecamatan ini hanya terdapat 1 unit yang terletak di desa Cot Seumeureng dan 1 unit praktek dokter di Desa Gampong Cot.

Sementara itu jumlah tenaga kesehatan di kecamatan ini terdapat sebanyak 4 orang dokter, 33 orang bidan, 24 orang mantri dan 16 orang dukun bersalin.

## Jumlah Sarana kesehatan di Kecamatan Samatiga



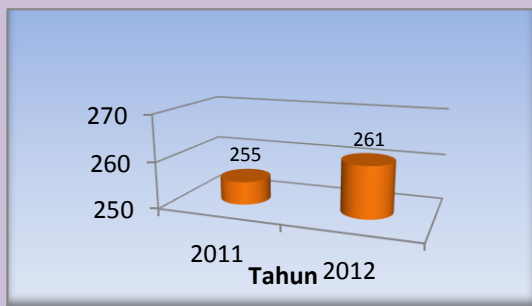
## Jumlah Tenaga Kesehatan di Kecamatan Samatiga



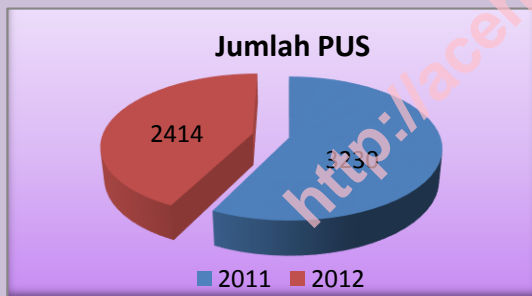
# 5

# KESEHATAN

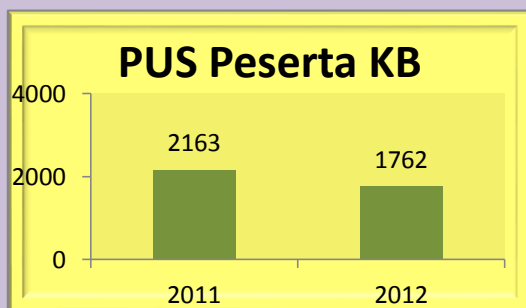
Jumlah Kelahiran Tahun 2011 – 2012



Jumlah Pasangan Usia Subur Tahun 2011- 2012



Jumlah Pasangan Usia Subur Peserta KB Tahun 2011-2012



Upaya pengendalian pertumbuhan penduduk dilakukan melalui penurunan tingkat kelahiran serta penurunan tingkat kematian, terutama kematian bayi dan anak. Penurunan tingkat kelahiran dilaksanakan melalui gerakan keluarga berencana yang selanjutnya bertujuan untuk meningkatkan kesejahteraan keluarga, khususnya kesejahteraan ibu dan anak. Sedangkan upaya penurunan tingkat kematian dilakukan dengan meningkatkan derajat kesehatan dan gizi penduduk.

Upaya penurunan tingkat kelahiran dilaksanakan dengan memberikan pengertian kepada masyarakat tentang keluarga berencana yang bertujuan untuk menciptakan norma keluarga kecil bahagia dan sejahtera. Adanya kesadaran masyarakat tentang keluarga berencana dapat mendorong kelompok penduduk usia muda untuk menunda perkawinan pada usia yang lebih mandiri. Sementara itu, kelompok penduduk dalam pasangan usia subur (PUS) diajak untuk berkeluarga berencana dengan menggunakan alat kontrasepsi yang lebih efektif yang dapat mencegah kehamilan dalam waktu yang lebih lama.

# PERUMAHAN

# 6

## Jumlah Rumah di Kecamatan Samatiga berdasarkan kualitas bangunan

RUMAH	JUMLAH(Unit)		
	2010	2011	2012
Permanen	3.036	3.064	3.127
Semi Permanen	383	407	480
Tidak Permanen	246	234	205
Jumlah	3.665	3.705	3.812

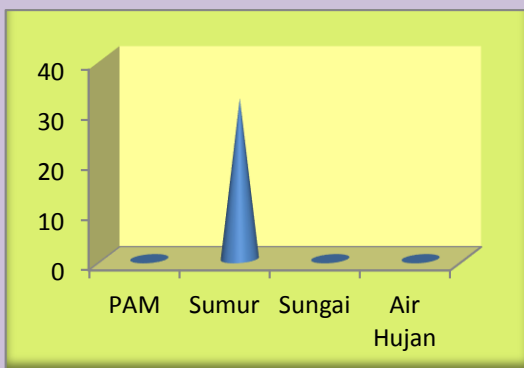
Sumber : Kecamatan Samatiga Dalam Angka 2013

## Rumah Menurut Jenis Penerangan Dalam Kecamatan Samatiga

RUMAH	JUMLAH (Unit)		
	2010	2011	2012
Listrik PLN	3.628	3.667	3.794
Non Listrik	37	28	18
Jumlah	3.665	3.695	3.812

Sumber: Kecamatan Samatiga Dalam Angka 2013

## Sumber Air Minum Rumah Tangga Dalam Kecamatan Samatiga 2012



Pada tahun 2012 terdapat sebanyak 3.812 rumah tangga dengan berbagai kualitas bangunan. Sebanyak 3.127 unit rumah perumahan di kecamatan ini didirikan dengan kualitas permanen, sementara pada jenis semi permanen hanya sebanyak 480 unit rumah dan sebanyak 205 unit rumah dengan kualitas tidak permanen. Dengan bertambahnya jumlah bangunan rumah tangga pada kualitas permanen mengindikasikan bahwa semakin membaiknya perekonomian masyarakat di kecamatan ini.

Begitu pula jumlah perumahan dilihat dari segi penerangan maka diketahui bahwa masyarakat yang telah menggunakan listrik PLN pada tahun 2012 juga meningkat dari tahun-tahun sebelumnya, terdapat sebanyak 3.794 rumah tangga telah menggunakan listrik PLN. Sementara perumahan masyarakat dengan fasilitas penerangan non listrik terus mengalami penurunan dalam kurun waktu tiga tahun terakhir, ini mengindikasikan keberadaan fasilitas penerangan di kecamatan Samatiga mulai membaik. Sedangkan dilihat dari sumber air minum, pada umumnya seluruh rumah tangga menggunakan air sumur sebagai sumber air minum mereka.

Kondisi Geografis Indonesia yang terdiri dari ribuan pulau baik besar dan kecil dengan wilayah daratan dan lautan yang sangat luas serta posisi silang Indonesia yang sangat strategis membawa implikasi adanya kandungan sumber kekayaan alam yang berlimpah dan beranekaragam yang tersebar di seluruh wilayah nusantara. Dengan melihat kondisi lingkungan geografis Indonesia serta sebagian besar mata pencaharian utama masyarakat Indonesia yang sebagai petani, sudah barang tentu hal tersebut menjadikan sector pertanian sebagai sektor penting dalam struktur perekonomian Indonesia.

Hingga saat ini Sektor pertanian masih menjadi sumber mata perncaharian terbesar bagi masyarakat di kecamatan Samatiga. Pada tahun 2012 komoditas padi sawah masih menjadi komoditas dengan jumlah produksi terbanyak disusul dengan komoditas kacang tanah dan jagung. Sementara itu komoditas ubi kayu mengalami gagal panen selama 2 tahun berturut-turut sehingga tidak ada hasil produksi ditahun ini.

### Statistik Produksi Tanaman Padi dan Palawija Tahun 2012

Jenis Tanaman	Produksi (Ton)	
	2011	2012
Padi Sawah	2.949	7.450
Jagung	46,92	26,88
Kedelai	4,04	5,05
Kacang Tanah	59,94	24,3
Ubi Kayu	-	-
Kacang Hijau	4,04	3,03

Sumber : Kecamatan Samatiga Dalam Angka 2013

### Statistik Luas Panen Tanaman Padi dan Palawija Tahun 2012

Jenis Tanaman	Luas Panen (Hektar)	
	2011	2012
Padi Sawah	689	1.778
Jagung	23	13
Kedelai	4	5
Kacang Tanah	37	15
Ubi Kayu	-	-
Kacang Hijau	4	3

Sumber :Kecamatan Samatiga Dalam Angka 2013

## Statistik Produksi Tanaman Sayuran

Jenis Tanaman	Produksi (Ton)	
	2011	2012
Kacang Panjang	43,30	30,06
Cabe	152,96	76,48
Terung	83,10	51,3
Ketimun	62,37	45,36
Kangkung	31,15	56,07
Bayam	6,80	21,5
Cabe Rawit	24	14

Sumber : Kecamatan Samatiga Dalam Angka 2013

## Statistik Luas Panen Tanaman Sayuran

Jenis Tanaman	Luas Panen (Hektar)	
	2011	2012
Kacang Panjang	43,3	30,06
Cabe	153,0	76,48
Terung	83,1	51,30
Ketimun	62,4	45,36
Kangkung	31,2	56,07
Bayam	6,8	21,50
Cabe Rawit	24,0	14,00

Sumber : Kecamatan Samatiga Dalam Angka 2013

## Statistik Luas Panen Tanaman Buah-buahan

Jenis Tanaman	Luas Panen (Hektar)		Jenis Tanaman	Luas Panen (Hektar)	
	2011	2012		2011	2012
Mangga	69	2.413	Nangka	48	48
Rambutan	2.416	1.284	Pisang	363	363
Jeruk Manis	431	427	Pepaya	104	104
Langsat	288	602	Semangka	110	110
Sawo	85	85	Manggis	30	30
Durian	3.804	7.564	Jambu Air	1.296	1.296
Jambu Biji	11.29	44			

Sumber : Kecamatan Samatiga Dalam Angka 2013

Selama kurun waktu dua tahun terakhir, sebagian besar tanaman jenis sayuran mengalami penurunan jumlah produksi. Penurunan terbesar pada komoditas Cabe sebesar 50% dan disusul dengan komoditas Terung yang mengalami penurunan jumlah produksi sebanyak 31,8 ton. Sedangkan komoditas Kangkung dan Bayam merupakan komoditas-komoditas yang mengalami peningkatan produksi masing-masing sebesar

Menurunnya jumlah produksi tanaman sayuran pada tahun ini berbanding lurus terhadap luas panen. Kurang baiknya system pengairan menjadi salah satu penyebab berkurangnya jumlah produksi tanaman sayuran pada tahun ini. Sementara itu pada jenis komoditas buah-buahan ditahun 2012 mengalami penurunan dan peningkatan luas panen, jenis buah-buahan yang mengalami peningkatan luas panen diantaranya adalah buah Mangga, Langsat, Durian dan Jambu Biji, adapun buah-buahan yang mengalami penurunan luas panen adalah Rambutan, dan Jeruk Manis. Sementara Sawo, Nangka, Pisang, Pepaya, Semangka, Manggis dan Jambu Air luas panen dalam dua tahun ini tidak mengalami perubahan.

Komoditas peternakan dibagi atas dua jenis yaitu ternak besar dan ternak kecil, yang meliputi jenis ternak besar adalah Sapi, Kerbau, Kambing dan Domba. Sementara Jenis ternak kecil adalah ternak unggas yang meliputi Ayam buras, Ayam ras dan Itik.

Selama tiga tahun terakhir jumlah populasi ternak besar terus mengalami perubahan yang fluktuatif, jenis ternak Sapi pada tahun 2011 sempat mengalami peningkatan populasi namun pada tahun 2012 ternak ini mengalami penurunan jumlah hingga berjumlah 599 ekor. Begitu pula pada jenis Kambing yang dalam tiga tahun terakhir ini terus mengalami penurunan jumlah populasi dari 1.038 ekor pada tahun 2010 menjadi 513 ekor pada tahun 2012. Sementara pada ternak kecil, jenis ayam buras adalah jenis yang mengalami penurunan jumlah populasi selama tiga tahun berturut-turut. Sedangkan jenis ayam ras dan itik tidak mengalami perubahan yang signifikan.

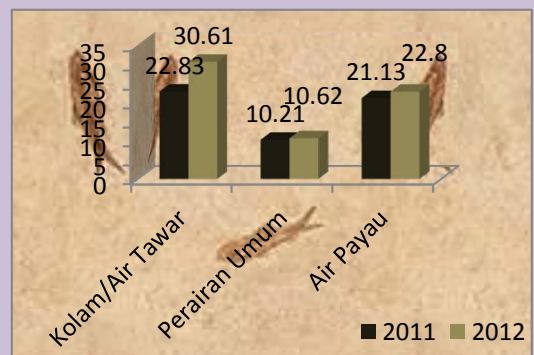
Pada sector Budidaya Perikanan selama tiga tahun terakhir terus mengalami peningkatan. Pada tahun 2012 jumlah produksi Kolam/Air tawar sebanyak 30,61 ton, sementara perairan Umum dan Air Payau menghasilkan sebanyak 10,62 ton dan 22,8 ton

**Jumlah Populasi Ternak Menurut jenis Tahun 2010-2012**

Jenis Ternak	Populasi (Ekor)		
	2010	2011	2012
Sapi	538	629	599
Kerbau	2.566	1.497	2.403
Kambing	1.038	803	513
Domba	16	16	25
Ayam Buras	58.868	46.281	40.847
Ayam Ras	16.966	16.974	16.723
Itik	4.142	4.253	4.253

Sumber : Kecamatan Samatiga Dalam Angka 2013

**Jumlah Produksi Budidaya Perikanan Tahun 2011-2012**



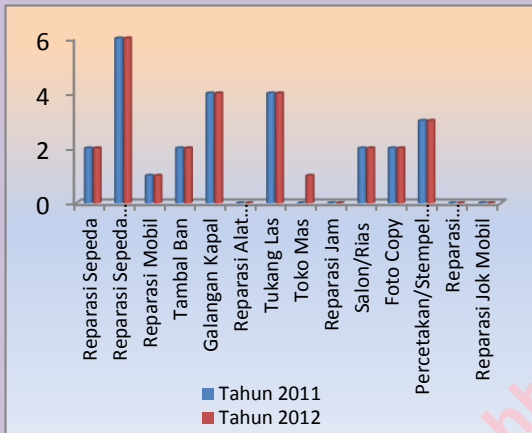
Sumber : Kecamatan Samatiga Dalam Angka 2013



# INDUSTRI

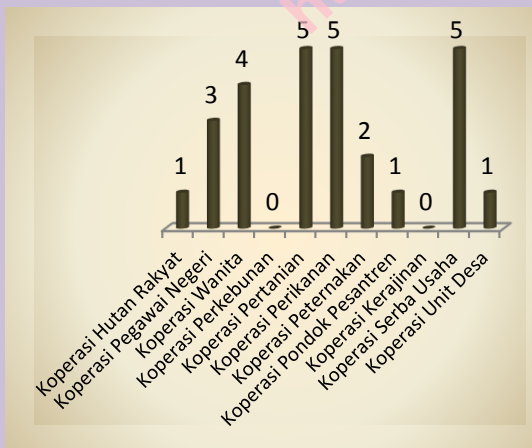
# 8

## Jumlah Industri di Kecamatan Samatiga Menurut Jenis tahun 2011-2012



Sumber : Kecamatan Samatiga Dalam Angka 2013

## Jumlah Koperasi Jasa menurut Jenis Koperasi Tahun 2012



Sumber: Kecamatan Samatiga Dalam Angka 2013

Industri Mikro kecil merupakan industry padat karya yang mampu menyerap banyak tenaga kerja. Industry kecil mikro sangat berperan dalam meningkatkan perekonomian masyarakat desa. Industry kecil mikro menjadi alternative pekerjaan disamping pekerjaan dibidang pertanian dan perkebunan. Keberadaan Industry kecil di Kecamatan samatiga sangat berpengaruh pada perekonomian masyarakat, karena dengan keberadaan usaha-usaha industry ini mampu menyerap sebagian dari tenaga kerja yang ada dan dijadikan sebagai mata pencaharian tambahan. Dalam dua tahun terakhir jumlah industry di Kecamatan Samatiga masih didominasi oleh industry Reparasi Sepeda Motor, kemudian disusul oleh jenis Industry Galangan Kapal dan Tukang Las. Sementara pada jenis Industry Reparasi alat elektronik, Reparasi Dinamo dan Reparasi Jok Mobil masih belum dijalankan di tahun ini.

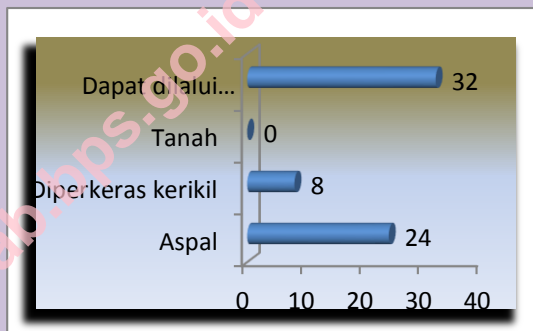
Selain terdapat beberapa jenis industry, di Kecamatan Samatiga juga koperasi-koperasi yang menunjang perekonomian masyarakat. Pada tahun 2012 jumlah koperasi di kecamatan ini tidak mengalami perubahan jumlah dan masih di dominasi oleh koperasi Pertanian, Peternakan dan Serba Usaha.

Jalan sebagai sarana penunjang transportasi memiliki peran penting dalam akses untuk menunjang perekonomian kecamatan, permukaan jalan yang bagus dan rata menjadikan akses menuju suatu daerah menjadi cepat dan mudah. Di tahun 2012 tercatat sebanyak 24 desa dengan permukaan jalan utama telah teraspal. Sementara 8 desa masih dengan permukaan jalan diperkeras kerikil. Akan tetapi keseluruhan desa telah dapat dilalui oleh kendaraan roda empat.

Dengan bertambahnya jumlah permukaan jalan yang telah teraspal menjadikan semakin mudahnya akses menuju sebuah desa. Dengan demikian diharapkan dapat mempercepat pembangunan pada desa tersebut.

Sedangkan dari segi komunikasi, keberadaan sinyal telepon genggam di kecamatan Samatiga ini secara keseluruhan memiliki sinyal yang kuat dan dapat ditemukan diseluruh desa di kecamatan ini.

## Statistik Jumlah Desa Menurut Permukaan Jalan Utama Desa



Sumber : Kecamatan Samatiga Dalam Angka 2013

## Statistik Jumlah Desa Menurut Sinyal HP

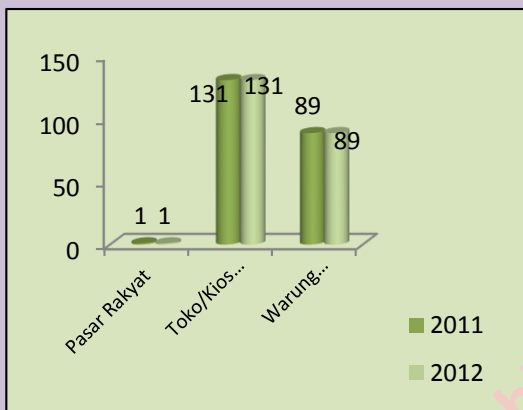


Sumber : Kecamatan Samatiga Dalam Angka 2013

# 10

## PERDAGANGAN

### Statistik Jumlah Sarana Perekonomian Rakyat



### BANYAKNYA PENGELUARAN BERAS BULOG UNTUK PROGRAM RASKIN MENURUT BULAN TAHUN 2012

Bulan	Rencana		Realisasi	
	KK Miskin	Beras (Kg)	KK Miskin	Beras (Kg)
Januari	976	14.640	-	-
Februari	976	14.640	2.928	43.920
Maret	976	14.640	-	-
April	976	14.640	976	14.640
Mei	976	14.640	976	14.640
Juni	843	12.645	-	-
Juli	843	12.645	-	-
Agustus	843	12.645	2.412	36.180
September	843	12.645	117	1.755
Oktober	843	12.645	-	-
November	843	12.645	3.372	50.580
Desember	843	12.645	-	-
Jumlah	10.781	161.715	10.781	16.715

Sumber: Aceh Barat Dalam Angka 2013

Jumlah Sarana perekonomian rakyat di kecamatan Samatiga selama kurun waktu dua tahun tidak mengalami perubahan, terdapat sebanyak 131 unit toko/kios, 89 unit warung makan dan 1 unit pasar rakyat yang terletak di desa gampong teungoh. Kegiatan pasar rakyat diadakan setiap hari jumat pada tiap minggunya. Dengan diadakannya kegiatan pasar rakyat ini, pemerintah setempat berharap dapat membantu masyarakat sehingga tidak harus menempuh jarak yang cukup jauh dalam mendapatkan kebutuhan sehari-harinya.

Selain adanya sarana perekonomian rakyat, pemerintah melalui programnya ikut membantu perekonomian masyarakat kurang mampu melalui Program Raskin. Tercatat sebanyak 10.781 KK Miskin dengan jumlah Beras 161.715 Kg yang tersalurkan selama tahun 2012 ini. Jumlah ini telah sesuai dengan jumlah KK miskin dan Beras yang direncanakan untuk disalurkan.



# LAMPIRAN TABEL

<http://acehbarakab.bps.go.id>

**Suhu Udara Rata-Rata Per Bulan  
Di Kabupaten Aceh Barat 2010-2012**

Bulan	Suhu Udara (°C)		
	2010	2011	2012
(1)	(2)	(3)	(4)
Januari	26,5	26,3	26,3
Pebruari	27,4	26,2	26,1
Maret	27,0	26,3	26,3
April	27,4	26,6	26,4
Mei	27,7	26,1	27,0
Juni	26,5	26,9	26,3
Juli	26,4	26,2	26,3
Agustus	26,6	26,1	26,5
September	26,4	25,9	25,3
Oktober	26,3	25,8	25,3
Nopember	25,6	26,1	26,3
Desember	26,2	26,2	26,5
Rata-Rata	26,7	26,2	26,4

Sumber : Stasiun Meteorologi dan Geofisika Cut Nyak Dhien

**Kelembaban Udara Rata-rata Per Bulan  
Di Kabupaten Aceh Barat Tahun 2010-2012**

Bulan	Kelembaban Udara (%)		
	2010	2011	2012
(1)	(2)	(3)	(4)
Januari	86	88,5	89
Februari	85	88,6	91
Maret	86	88,5	88
April	88	90,3	90
Mei	86	89,5	87
Juni	86	84,0	86
Juli	86	86,7	86
Agustus	84	87,2	86
September	86	86,6	87
Oktober	87	88,9	91
November	92	85,2	91
Desember	87	90,7	91
Rata-Rata	87	87,9	89

Sumber : Stasiun Meteorologi dan Geofisika Cut Nyak Dhien

**Jumlah Curah Hujan Dan Hari Hujan Per Bulan  
Di Kabupaten Aceh Barat Tahun 2010-2012**

Bulan	Curah Hujan (mm)			Hari Hujan (HH)		
	2010	2011	2012	2010	2011	2012
(1)	(2)	(3)	(4)	(5)	(6)	(7)
Januari	529,3	457,9	132,1	18	18	10
Februari	280,9	171,0	356,3	20	11	14
Maret	537,2	457,9	88,2	21	11	11
April	596,5	417,9	321,8	19	19	17
Mei	392,6	136,1	208,0	17	16	12
Juni	367,3	169,2	145,1	21	9	8
Juli	284,0	182,8	297,6	16	8	13
Agustus	125,7	774,3	198,8	16	18	10
September	705,9	210,7	185,3	16	16	10
Oktober	542,4	324,3	348,4	16	21	20
November	499,0	311,3	537,1	23	19	26
Desember	162,0	324,3	426,5	14	22	22
Jumlah	5.022,8	3.937,7	3.245,2	217	188	173
Rata-rata	397,3	328,1	270,4	26	16	14

Sumber : Stasiun Meteorologi dan Geofisika Cut Nyak Dhien

**Nama – Nama Kepala Desa menurut Umur dan Pendidikan Terakhir  
Dalam Kecamatan Samatiga Tahun 2012**

Nama Desa	Nama Kepala Desa	Umur (Th)	Pendidikan Terakhir
(1)	(2)	(3)	(4)
01. Suak Seumaseh	Adnan Leman	58	SLTP
02. Suak Geudubang	Hamdin	51	SLTA
03. Suak Pante Breuh	Marwan Rusli	41	SLTA
04. Suak Seuke	Usman, MC	58	SLTA
05. Suak Pandan	Tajudin	47	SLTP
06. Lhok Bubon	Husaini	46	SLTA
07. Gampong Cot	Andi Surya	37	SLTA
08. Gampong Teungoh	Hasanuddin	48	SLTA
09. Kuala Bubon	Alimin Isa	54	DII
10. Suak Timah	T Cut Agam	63	SLTP
11. Cot Darat	Rasyidin	49	SLTA
12. Pucok Lueng	Abdul Manaf	53	SLTP
13. Alue Raya	Edwar	43	SLTA
14. Cot Pluh	Haryadi, BA	50	DIII
15. Cot Mesjid	Drs. Sayuti	59	S1
16. Cot Seulamat	Nasroel	41	SLTA



Lanjutan

Nama Desa	Nama Kepala Desa	Umur (Th)	Pendidikan Terakhir
(1)	(2)	(3)	(4)
17. Cot Seumeureng	Cut Ansari	60	SLTA
18. Paya Lumpat	Drs. Irwan Adli	48	S1
19. Ujong Nga	Nasruddin Jali	51	SLTA
20. Gampong Ladang	Yusri IS	41	SLTA
21. Cot Lampise	Hasan Basri	53	SLTP
22. Pinem	Sudirman	42	SLTA
23. Rangkileh	Muhibbun Nasri	50	SLTA
24. Cot Amun	Amiruddin	43	SLTA
25. Reusak	T Anwar Basan	61	SLTP
26. Deuah	M Yunus Majid	60	SLTP
27. Mesjid Baro	Abdul Khitar	48	DIII
28. Leukeun	Teuku Mukhlis, S.Ag	40	S1
29. Lubok	Jauhari	44	SLTA
30. Krueng Tinggai	M Nasir	47	SLTA
31. Pange	Safwan Amin	58	SLTP
32. Keureuseng	Yuslizar	43	SLTP

Sumber : Kecamatan Dalam Angka 2013

**Jumlah Penduduk dan Rata-rata Pertumbuhan per Tahun  
Dalam Kecamatan Samatiga Tahun 2011-2012**

Nama Desa / Kelurahan	Jumlah Penduduk		Pertumbuhan per tahun (%)
	2011	2012	
(1)	(2)	(3)	(4)
01. Suak Seumaseh	253	263	3.95
02. Suak Geudubang	339	349	2.95
03. Suak Pante Breuh	288	296	2.78
04. Suak Seuke	402	413	2.74
05. Suak Pandan	475	488	2.74
06. Lhok Bubon	172	177	2.91
07. Gampong Cot	320	329	2.81
08. Gampong Teungoh	496	510	2.82
09. Kuala Bubon	253	261	3.16
10. Suak Timah	1.170	1.203	2.82
11. Cot Darat	889	915	2.92
12. Pucok Lueng	482	496	2.90
13. Alue Raya	491	505	2.85
14. Cot Pluh	427	439	2.81
15. Cot Mesjid	288	296	2.78
16. Cot Seulamat	332	343	3.31

## Lanjutan

Nama Desa / Kelurahan	Jumlah Penduduk		Pertumbuhan per tahun (%)
	2011	2012	
(1)	(2)	(3)	(4)
01. Suak Seumaseh	253	263	3.95
02. Suak Geudubang	339	349	2.95
03. Suak Pante Breuh	288	296	2.78
04. Suak Seuke	402	413	2.74
05. Suak Pandan	475	488	2.74
06. Lhok Bubon	172	177	2.91
07. Gampong Cot	320	329	2.81
08. Gampong Teungoh	496	510	2.82
09. Kuala Bubon	253	261	3.16
10. Suak Timah	1.170	1.203	2.82
11. Cot Darat	889	915	2.92
12. Pucok Lueng	482	496	2.90
13. Alue Raya	491	505	2.85
14. Cot Pluh	427	439	2.81
15. Cot Mesjid	288	296	2.78
16. Cot Seulamat	332	343	3.31

Sumber : BPS Kabupaten Aceh Barat

**Jumlah Penduduk Menurut Desa, Jenis Kelamin dan Seks Rasio  
Dalam Kecamatan Samatiga Tahun 2012**

Nama Desa	Laki-Laki	Perempuan	Jumlah	Seks Rasio
(1)	(2)	(3)	(4)	(5)
01. Suak Seumaseh	143	120	263	119.17
02. Suak Geudubang	176	173	349	101.73
03. Suak Pante Breuh	157	139	296	112.95
04. Suak Seuke	228	185	413	123.24
05. Suak Pandan	252	236	488	106.78
06. Lhok Bubon	92	85	177	108.24
07. Gampong Cot	176	153	329	115.03
08. Gampong Teungoh	262	248	510	105.65
09. Kuala Bubon	125	136	261	91.91
10. Suak Timah	632	571	1.203	110.68
11. Cot Darat	453	462	915	98.05
12. Pucok Lueng	254	242	496	104.96
13. Alue Raya	259	246	505	105.28
14. Cot Pluh	221	218	439	101.38
15. Cot Mesjid	150	146	296	102.74
16. Cot Seulamat	172	171	343	100.58

## Lanjutan

Nama Desa	Laki-Laki	Perempuan	Jumlah	Seks Rasio
(1)	(2)	(3)	(4)	(5)
17. Cot Seumeureng	588	590	1.178	99.66
18. Paya Lumpat	349	426	775	81.92
19. Ujong Nga	144	151	295	95.36
20. Gampong Ladang	60	57	117	105.26
21. Cot Lampise	116	113	229	102.65
22. Pinem	199	212	411	93.87
23. Rangkileh	54	51	105	105.88
24. Cot Amun	146	139	285	105.04
25. Reusak	364	383	747	95.04
26. Deuah	218	193	411	112.95
27. Mesjid Baro	249	236	485	105.51
28. Leukeun	231	226	457	102.21
29. Lubok	147	155	302	94.84
30. Krueng Tinggai	198	188	386	105.32
31. Pange	97	111	208	87.39
32. Keureuseng	180	166	346	108.43
Jumlah	7.092	6.928	14.020	102.37

**Jumlah Penduduk Menurut Kelompok Umur dan Jenis Kelamin  
Dalam Kecamatan Samatiga Tahun 2012**

Kelompok Umur	Laki-Laki	Perempuan	Jumlah
(1)	(2)	(3)	(4)
0 - 4	728	741	1 469
5 - 9	528	466	994
10 - 14	514	499	1 013
15 - 19	595	548	1 143
20 - 24	532	596	1 128
25 - 29	608	644	1 252
30 - 34	654	629	1 283
35 - 39	617	624	1 241
40 - 44	542	498	1 040
45 - 49	484	444	928
50 - 54	421	379	800
55 - 59	281	279	560
60 - 64	240	205	445
65 - 69	146	147	293
70 - 74	97	115	212
75+	105	114	219
Jumlah	7 092	6 928	14 020

**Jumlah Sekolah Negeri dan Swasta menurut Jenjang Pendidikan  
Dalam Kecamatan Samatiga Tahun 2012/2013**

Nama Desa	Jenjang Pendidikan				
	TK/ RA	SD/ MI	SMP/ MTs	SLTA/ MA	Akademi/ PT
(1)	(2)	(3)	(4)	(5)	(6)
01. Suak Seumaseh	1	1	-	-	-
02. Suak Geudubang	1	1	-	-	-
03. Suak Pante Breuh	1	-	1	-	-
04. Suak Seuke	1	1	-	-	-
05. Suak Pandan	1	1	-	-	-
06. Lhok Bubon	-	-	-	-	-
07. Gampong Cot	1	1	1	-	-
08. Gampong Teungoh	-	1	-	-	-
09. Kuala Bubon	1	-	-	-	-
10. Suak Timah	2	2	2	2	-
11. Cot Darat	1	1	-	-	-
12. Pucok Lueng	1	1	-	-	-
13. Alue Raya	1	1	-	-	-
14. Cot Pluh	1	-	-	1	-
15. Cot Mesjid	-	-	1	-	-
16. Cot Seulamat	-	-	-	-	-

## Lanjutan

Nama Desa	Jenjang Pendidikan				
	TK/ RA	SD/ MI	SMP/ MTs	SLTA/ MA	Akademi/ PT
(1)	(2)	(3)	(4)	(5)	(6)
17. Cot Seumeureng	1	2	-	-	-
18. Paya Lumpat	1	1	-	-	-
19. Ujong Nga	1	1	-	-	-
20. Gampong Ladang	-	-	-	-	-
21. Cot Lampise	-	-	-	-	-
22. Pinem	-	-	-	-	-
23. Rangkileh	-	-	-	-	-
24. Cot Amun	-	-	-	-	-
25. Reusak	-	1	1	-	-
26. Deuah	1	-	-	-	-
27. Mesjid Baro	-	1	-	-	-
28. Leukeun	1	1	-	-	-
29. Lubok	-	-	-	-	-
30. Krueng Tinggai	-	1	-	-	-
31. Pange	-	-	-	-	-
32. Keureuseng	-	-	-	-	-
Jumlah	18	19	6	3	-

Sumber: Kecamatan Samatiga Dalam Angka 2013



**Jumlah Sekolah Negeri/Swasta dan Kelas Menurut Jenjang Pendidikan  
Pada Sekolah Umum Dalam Kecamatan Samatiga  
Tahun Ajaran 2012/2013**

Jenjang Pendidikan	Jumlah Sekolah	Jumlah Murid	Jumlah Rombel	Jumlah Guru
(1)	(2)	(3)	(4)	(5)
1. SD Negeri	12	886	72	196
2. SD Swasta	-	-	-	-
3. SLTP Negeri	4	265	18	87
4. SLTP Swasta	-	-	-	-
5. SMU Negeri	1	187	9	33
6. SMU Swasta	-	-	-	-
7. SMK Negeri	1	205	8	27
7. SMK Swasta	-	-	-	-

Sumber: Dinas Pendidikan Kabupaten Aceh Barat

**Jumlah Sekolah Negeri/Swasta dan Kelas Menurut Jenjang Pendidikan  
Pada Sekolah Agama Dalam Kecamatan Samatiga  
Tahun Ajaran 2012/2013**

Jenjang Pendidikan	Jumlah Sekolah	Jumlah Murid	Jumlah Rombel	Jumlah Guru
(1)	(2)	(3)	(4)	(5)
1. SD Negeri	12	886	72	196
2. SD Swasta	-	-	-	-
3. SLTP Negeri	4	265	18	87
4. SLTP Swasta	-	-	-	-
5. SMU Negeri	1	187	9	33
6. SMU Swasta	-	-	-	-
7. SMK Negeri	1	205	8	27
7. SMK Swasta	-	-	-	-

Sumber : Dinas Pendidikan Kabupaten Aceh Barat

**Jumlah Sarana Kesehatan menurut Jenis Sarana  
Dalam Kecamatan Samatiga Tahun 2012**

Nama Desa	Jenis Sarana				Jumlah
	Puskes- mas	Pustu	Praktek Dokter	Pos- yandu	
(1)	(2)	(3)	(4)	(5)	(6)
17. Cot Seumeureng	1	-	-	1	2
18. Paya Lumpat	-	-	-	1	1
19. Ujong Nga	-	-	-	1	1
20. Gampong Ladang	-	-	-	1	1
21. Cot Lampise	-	-	-	1	1
22. Pinem	-	-	-	1	1
23. Rangkileh	-	-	-	1	1
24. Cot Amun	-	-	-	1	1
25. Reusak	-	1	-	1	2
26. Deuah	-	-	-	1	1
27. Mesjid Baro	-	-	-	1	1
28. Leukeun	-	-	-	1	1
29. Lubok	-	-	-	1	1
30. Krueng Tinggai	-	1	-	1	2
31. Pange	-	-	-	1	1
32. Keureuseng	-	-	-	1	1
Jumlah	1	5	1	32	39

## Lanjutan

Nama Desa	Jenis Sarana				Jumlah
	Puskes- mas	Pustu	Praktek Dokter	Pos- yandu	
(1)	(2)	(3)	(4)	(5)	(6)
17. Cot Seumeureng	1	-	-	1	2
18. Paya Lumpat	-	-	-	1	1
19. Ujong Nga	-	-	-	1	1
20. Gampong Ladang	-	-	-	1	1
21. Cot Lampise	-	-	-	1	1
22. Pinem	-	-	-	1	1
23. Rangkileh	-	-	-	1	1
24. Cot Amun	-	-	-	1	1
25. Reusak	-	1	-	1	2
26. Deuah	-	-	-	1	1
27. Mesjid Baro	-	-	-	1	1
28. Leukeun	-	-	-	1	1
29. Lubok	-	-	-	1	1
30. Krueng Tinggai	-	1	-	1	2
31. Pange	-	-	-	1	1
32. Keureuseng	-	-	-	1	1
Jumlah	1	5	1	32	39

**Jumlah Tenaga Kesehatan yang Tinggal di Desa  
Dalam Kecamatan Samatiga Tahun 2012**

Nama Desa	Tenaga Kesehatan				Jumlah
	Dokter	Bidan	Mantri Kesehatan	Dukun Bersalin	
(1)	(2)	(3)	(4)	(5)	(6)
01. Suak Seumaseh	-	1	-	-	1
02. Suak Geudubang	-	-	-	-	-
03. Suak Pante Breuh	-	-	-	3	3
04. Suak Seuke	-	2	4	1	7
05. Suak Pandan	-	1	-	-	1
06. Lhok Bubon	-	1	-	-	1
07. Gampong Cot	1	3	6	1	11
08. Gampong Teungoh	-	1	-	2	3
09. Kuala Bubon	-	-	-	-	-
10. Suak Timah	-	4	-	1	5
11. Cot Darat	-	2	4	-	6
12. Pucok Lueng	2	1	-	1	4
13. Alue Raya	-	-	1	1	2
14. Cot Pluh	-	1	-	1	2
15. Cot Mesjid	-	-	-	-	-
16. Cot Seulamat	-	-	-	-	-

## Lanjutan

Nama Desa	Tenaga Kesehatan				Jumlah
	Dokter	Bidan	Mantri Kesehatan	Dukun Bersalin	
(1)	(2)	(3)	(4)	(5)	(6)
01. Suak Seumaseh	-	1	-	-	1
02. Suak Geudubang	-	-	-	-	-
03. Suak Pante Breuh	-	-	-	3	3
04. Suak Seuke	-	2	4	1	7
05. Suak Pandan	-	1	-	-	1
06. Lhok Bubon	-	1	-	-	1
07. Gampong Cot	1	3	6	1	11
08. Gampong Teungoh	-	1	-	2	3
09. Kuala Bubon	-	-	-	-	-
10. Suak Timah	-	4	-	1	5
11. Cot Darat	-	2	4	-	6
12. Pucok Lueng	2	1	-	1	4
13. Alue Raya	-	-	1	1	2
14. Cot Pluh	-	1	-	1	2
15. Cot Mesjid	-	-	-	-	-
16. Cot Seulamat	-	-	-	-	-

Sumber : Kecamatan Samatiga Dalam Angka 2013

**Luas Tanam, Panen, Produksi dan Rata-Rata Produksi Tanaman Padi  
dan Palawija Dalam Kecamatan Samatiga Tahun 2012**

Jenis Tanaman	Luas (Hektar)		Produksi (Ton)	Rata-rata Produksi/ (Ton/Hektar)
	Tanam	Panen		
(1)	(2)	(3)	(4)	(5)
1. Padi Sawah	1.568	1.778	7.450	4,19
2. Padi Ladang	-	-	-	-
3. Jagung	15	13	26,88	2,07
4. Kedele	10	5	5,05	1,01
5. Kacang Tanah	12	15	24,30	1,62
6. Kacang Hijau	3	3	3,03	1,01
7. Ubi Kayu	3	-	-	-
8. Ubi Jalar	4	4	54,00	13,50

Sumber : Dinas Pertanian dan Peternakan Kabupaten Aceh Barat

**Luas Tanam, Panen, Produksi dan Rata-Rata Produksi Tanaman Sayuran  
Dalam Kecamatan Samatiga Tahun 2012**

Jenis Tanaman	Luas (Hektar)		Produksi (Kuintal)	Rata-rata Produksi/ (Kuintal/Hektar)
	Tanam	Panen		
(1)	(2)	(3)	(4)	(5)
1. Kacang Panjang	10	9	30,06	3,34
2. Cabe	20	16	76,48	4,78
3. Terung	11	9	51,30	5,70
4. Cabe Rawit	8	7	14,00	2,00
5. Tomat	-	-	-	-
6. Ketimun	12	8	45,36	5,67
7. Kangkung	12	9	56,07	6,23
8. Bayam	11	10	21,50	2,15
9. Sawi	-	-	-	-

Sumber : Dinas Pertanian dan Peternakan Kabupaten Aceh Barat



**Luas Tanam, Panen, Produksi dan Rata-Rata Produksi Tanaman Buah-Buahan  
Dalam Kecamatan Samatiga Tahun 2012**

Jenis Tanaman	Jumlah Pohon		Produksi (Kuintal)	Rata-rata Produksi/ (Kuintal/Pohon)
	Tanam	Panen		
(1)	(2)	(3)	(4)	(5)
1. Mangga	2.790	2.295	2413,35	0,87
2. Nangka	30	58	59,16	1,02
3. Rambutan	17.305	1.690	1284,40	0,76
4. Jeruk Manis	900	890	427	0,48
5. Langsung	860	860	602	0,70
6. Sawo	125	198	85,00	0,43
7. Durian	2.970	4.045	7.564	1,87
8. Jambu Biji	110	236	43,66	0,19
9. Jambu air	70	100	1.350	13,50
10. Pisang	925	1.438	475	0,33
11. Pepaya	925	1.438	475	0,33
12. Semangka	18	8	88,00	11,00
13. Manggis	15	4	2,76	0,69

Sumber : Dinas Pertanian dan Peternakan Kabupaten Aceh Barat

**Jumlah Populasi Ternak menurut Jenis Ternak  
Dalam Kecamatan Samatiga  
Tahun 2011-2012**

Jenis Ternak	Populasi Ternak (Ekor)		Perubahan (%)
	Tahun 2011	Tahun 2012	
(1)	(2)	(3)	(4)
1. Sapi	629	599	(4,77)
2. Kerbau	1.497	2.403	60,52
3. Kambing	803	513	(36,11)
4. Domba	16	25	56,25
5. Ayam Buras	46.281	40.847	11,74
6. Ayam Ras	16.974	16.723	(1,32)
7. Itik	4.253	4.253	0

Sumber : Dinas Pertanian dan Peternakan Kabupaten Aceh Barat

**Produksi Budidaya Perikanan Dalam Kecamatan Samatiga  
Tahun 2011-2012**

Jenis Budidaya	Produksi (Ton)		Perubahan (%)
	Tahun 2011	Tahun 2012	
(1)	(2)	(3)	(4)
<b>1. Kolam/Air Tawar</b>	<b>22.83</b>	<b>30,61</b>	36,40
a. Ikan Mas	1.19	1,19	0
b. Mujair	-	-	-
c. Ikan Nila	20.40	28,18	38,13
d. Ikan Lele	1.24	1,24	0
e. Ikan Lainnya	-	-	-
<b>2. Perairan Umum</b>	<b>10.21</b>	<b>10,62</b>	4,02
<b>3. Air Payau</b>	<b>21.13</b>	<b>22,80</b>	7,90
<b>4. Laut</b>	-*)	-*)	-
<b>Jumlah (1+2+3+4)</b>	<b>54,17</b>	<b>64,03</b>	18,22

Sumber : Dinas Kelautan dan Perikanan Kabupaten Aceh Barat

**Jumlah Koperasi Jasa menurut Jenis Koperasi  
Dalam Kecamatan Samatiga  
Tahun 2011-2012**

Jenis Industri	Jumlah Koperasi (Unit)	
	Tahun 2011	Tahun 2012
(1)	(2)	(3)
1. Koperasi Hutan Rakyat	1	1
2. Koperasi Pegawai Negeri	3	3
3. Koperasi Wanita	4	4
4. Koperasi Perkebunan	-	-
5. Koperasi Pertanian	5	5
6. Koperasi Perikanan	5	5
7. Koperasi Peternakan	2	2
8. Koperasi Pondok Pesantren	1	1
9. Koperasi Kerajinan	-	-
10. Koperasi Serba Usaha	5	5
11. Koperasi Unit Desa	1	1
Jumlah	27	27

Sumber : Dinas Perdagangan, Perindustrian dan Koperasi Kab. Aceh Barat

<http://acchbaratkab.bps.go.id>



**BADAN PUSAT STATISTIK  
KABUPATEN ACEH BARAT**  
JL. SISINGAMANGARAJA NO. 2 MEULABOH  
TELP. (0655) 7009023  
EMAIL: [bps1107@bps.go.id](mailto:bps1107@bps.go.id)  
Homepage: <http://acchbaratkab.bps.go.id>