

**KECAMATAN MUARA KELINGI
DALAM ANGKA
2018**



**BADAN PUSAT STATISTIK
KABUPATEN MUSI RAWAS**

DAFTAR ISI

Kata Sambutan	ii
Kata Pengantar	iii
Sadar Statistik	iv
Daftar Isi	v
Daftar Grafik	vii
Daftar Tabel	viii
BAB I KEADAAN GEOGRAFIS	
1.1 Letak Geografis	1
1.2 Letak Administratif	1
1.3 Keadaan Alam	2
BAB II PEMERINTAHAN	
2.1 Wilayah Pengembangan	11
2.2 Keadaan Pegawai Negeri Sipil	11
BAB III PENDUDUK	
3.1 Kependudukan	21
3.2 Ketenagakerjaan	22
BAB IV SOSIAL	
4.1 Pendidikan	25
4.2 Keagamaan	25
4.3 Peradilan	26
4.4 Kesehatan	26
BAB V PERTANIAN	
5.1 Tanaman Pangan dan Holtikultura	57
5.2 Perkebunan	57

5.3	Peternakan	58
5.4	Perikanan	58
BAB VI INDUSTRI, PERTAMBANGAN, ENERGI		
6.1	Industri	87
6.2	Pertambangan dan Penggalian	87
6.3	Energi	87
BAB VII	PEREKONOMIAN	94
BAB VIII PERHUBUNGAN DAN TELEKOMUNIKASI		
8.1	Perhubungan	100
8.2	Telekomunikasi	101
8.3	Pariwisata	101
BAB IX KEUANGAN, KOPERASI, DAN HARGA		
9.1	Keuangan Pemerintah Daerah	111
9.2	Koperasi	111
9.3	Perbankan dan Harga-harga	111
BAB X	KEMISKINAN	122

DAFTAR GRAFIK

Grafik 1.1	Luas Lahan Kecamatan Muara Kelingi	3
Grafik 3.1	Jumlah Penduduk Laki-laki dan Perempuan di Kecamatan Muara Kelingi	22
Grafik 5.1	Jumlah rumah tangga perikanan budidaya dan perairan umum di Kecamatan Muara Kelingi	58
Grafik 10.1	Persentase Jumlah Keluarga Sejahtera Tahap I, II, III, III Plus antara Tahun 2017 di Kecamatan Muara Kelingi.....	123

DAFTAR TABEL

BAB I KEADAAN GEOGRAFIS

Tabel 1.1	Jarak Desa / Kelurahan ke Ibu Kota Kecamatan Muara Kelingi, 2017	4
Tabel 1.2	Jarak Desa / Kelurahan ke Ibu Kota Kabupaten Muara Kelingi, 2017	5
Tabel 1.3	Luas Lahan Menurut Desa/Kelurahan di Kecamatan Muara Kelingi, 2017	6
Tabel 1.4	Letak Geografis dan Ketinggian dari Permukaan Laut menurut Desa/Kelurahan di Kecamatan Muara Kelingi	7
Tabel 1.5	Sungai yang mengalir di Desa/Kelurahan Kecamatan Muara Kelingi	8
Tabel 1.6	Nama bukit di Desa/Kelurahan di Kecamatan Muara Kelingi Tahun 2017	10

BAB II PEMERINTAHAN

Tabel 2.1	Jumlah Fasilitas Perkantoran Instansi Pemerintah BUMN/ Swasta di Kecamatan Muara Kelingi tahun 2017.....	12
Tabel 2.2	Nama-nama Kepala Desa / Kelurahan di Kecamatan Muara Kelingi Tahun 2017	14
Tabel 2.3	Nama-nama Camat yang pernah / sedang menjabat di Kecamatan Muara Kelingi 2017.....	15
Tabel 2.4	Jumlah Satuan Lingkungan Setempat (SLS) Menurut Desa/Kelurahan di Kec. Muara Kelingi pada Tahun 2017	16
Tabel 2.5	Klasifikasi Desa/Kelurahan di Kecamatan Muara Kelingi	

	pada akhir tahun 2017.....	17
Tabel 2.6	Jumlah Aparat Pemerintahan Kecamatan menurut dinas / instansi dan golongan di Kecamatan Muara Kelingi, Tahun 2017	18
Tabel 2.7	Jumlah Kader PKK dan Kader Posyandu menurut Desa / Kelurahan di Kecamatan Muara Kelingi	19
Tabel 2.8	Jumlah Anggota Kepolisian, Babinsa dan Hansip menurut Desa/Kelurahan di Kecamatan Muara Kelingi 2017	20
BAB III PENDUDUK		
Tabel 3.1	Luas Lahan, Jumlah dan Kepadatan Penduduk Kecamatan Muara Kelingi, 2017	23
Tabel 3.2	Jumlah penduduk menurut Jenis Kelamin dan Sex Ratio di Kecamatan Muara Kelingi selama tahun 2017	24
BAB IV SOSIAL		
Tabel 4.1	Banyaknya Sekolah Negeri, Sekolah Dasar menurut desa/kelurahan di Kec. Muara Kelingi Tahun Ajaran 2017/2017	27
Tabel 4.2	Banyaknya Sekolah, Gedung, Sekolah Madrasah Ibtidaiyah Negeri menurut desa/kelurahan di Kec. Muara Kelingi Tahun Ajaran 2017/2017	28
Tabel 4.3	Banyaknya Sekolah, Gedung Sekolah Madrasah Ibtidaiyah Swasta menurut desa/kelurahan di Kec. Muara Kelingi Tahun Ajaran 2017/2017	29

Tabel 4.4	Banyaknya Sekolah, Gedung Sekolah Menengah Pertama Negeri menurut desa/kelurahan di Kec. Muara Kelingi Tahun Ajaran 2017/2017	30
Tabel 4.5	Banyaknya Sekolah, Gedung Sekolah Menengah Pertama Swasta menurut desa/kelurahan di Kec. Muara Kelingi Tahun Ajaran 2017/2017	31
Tabel 4.6	Banyaknya Sekolah, Gedung Sekolah Madrasah Tsanawiyah Negeri menurut desa/kelurahan di Kec. Muara Kelingi Tahun Ajaran 2017/2017	32
Tabel 4.7	Banyaknya Sekolah Negeri, Swasta, Sekolah Madrasah Tsanawiyah Swasta menurut desa / kelurahan di Kecamatan Muara Kelingi Tahun Ajaran 2017/2017	33
Tabel 4.8	Banyaknya Sekolah, Gedung, Sekolah Menengah Umum Negeri menurut desa/kelurahan di Kecamatan Muara Kelingi Tahun Ajaran 2017/2017	34
Tabel 4.9	Banyaknya Sekolah, Gedung, Sekolah Menengah Umum Swasta menurut desa/kelurahan di Kecamatan Muara Kelingi Tahun Ajaran 2017/2017	35
Tabel 4.10	Banyaknya Sekolah, Gedung Madrasah Aliyah Negeri menurut desa/kelurahan di Kecamatan Muara Kelingi Tahun Ajaran 2017/2017	36
Tabel 4.11	Banyaknya Sekolah, Gedung Madrasah Aliyah Swasta menurut desa/kelurahan di Kecamatan Muara Kelingi Tahun Ajaran 2017/2017	37

Tabel 4.12 Banyaknya Sekolah, Gedung Sekolah Menengah Kejuruan Negeri menurut desa/kelurahan di Kecamatan Muara Kelingi Tahun Ajaran 2017/2017	38
Tabel 4.13 Jumlah Pondok Pesantren, Guru/Ustadz dan Santrinya menurut Desa/Kelurahan di Kecamatan Muara Kelingi	39
Tabel 4.14 Jumlah Tempat Ibadah menurut Desa/Kelurahan di Kecamatan Muara Kelingi tahun 2017	40
Tabel 4.15 Jumlah Pemeluk Agama di Kec. Muara Kelingi Keadaan Akhir Tahun 2017	41
Tabel 4.16 Jumlah Kriminalitas yang terjadi dan dilaporkan ke Polsek Kecamatan Muara Kelingi, 2017	43
Tabel 4.17 Jumlah Dasa Wisma dirinci menurut Desa/Kelurahan di Kecamatan Muara Kelingi, 2017	45
Tabel 4.18 Jumlah Tenaga Kesehatan di Kecamatan Muara Kelingi, 2017	46
Tabel 4.19 Jumlah Sarana Kesehatan di Kecamatan Muara Kelingi, 2017	47
Tabel 4.20 Jumlah Praktek Bidan di Kecamatan Muara Kelingi	48
Tabel 4.21 Jumlah Praktek Dokter di Kecamatan Muara Kelingi	49
Tabel 4.22 Jumlah Target, Realisasi Akseptor baru KB dan Jumlah Pasangan Usia subur menurut dirinci per desa/kelurahan Kecamatan Muara Kelingi Selama Tahun 2017	50

Tabel 4.23 Banyaknya Peserta KB Pemerintah, Swasta dan Peserta KB yang Implantnya perlu dicabut tahun depan dirinci Per Desa/Kelurahan di Kecamatan Muara Kelingi	51
Tabel 4.24 Jumlah Akseptor KB menurut Jenis Alat Kontrasepsi digunakan di Kecamatan Muara Kelingi, 2017	52
Tabel 4.25 Jumlah Pasangan Usia Subur (PUS) yang Bukan Peserta KB di Kecamatan Muara Kelingi Tahun 2017	53
Tabel 4.26 Jumlah Penyandang Cacat menurut Jenis Cacat per Desa/ Kelurahan di Kecamatan Muara Kelingi, 2017	54
Tabel 4.27 Jumlah Penduduk yang Nikah dan Rujuk di Kecamatan Muara Kelingi, 2013/2017	55
Tabel 4.28 Jumlah Kelompok/Organisasi menurut Desa/Kelurahan di Kecamatan Muara Kelingi, 2017	56
 BAB V PERTANIAN	
Tabel 5.1 Luas Tanam, Luas Panen dan Produksi Tanaman Padi Darat dan Padi Ladang di Kec. Muara Kelingi tahun 2017	59
Tabel 5.2 Jumlah Luas Lahan Tanaman Palawija (Ha) menurut Jenisnya di Kecamatan Muara Kelingi, 2017	60
Tabel 5.3 Jumlah Ruta usaha Tanaman Palawija Menurut Desa/Kelurahan di Kec. Muara Kelingi(Ha),2017	61
Tabel 5.4 Luas Tanam, Tanaman Sayuran Dirinci Menurut Desa/ Kelurahan di Kecamatan Muara Kelingi Tahun 2014	62

Tabel 5.5	Luas Panen Tanaman Sayuran pada setiap Desa/Kelurahan di kecamatan Muara Kelingi 2014	64
Tabel 5.6	Luas Areal dan produksi Tanaman Perkebunan Karet Tahun 2017 pada setiap Desa/Kelurahan di kecamatan Muara Kelingi	66
Tabel 5.7	Luas Areal dan Produksi Tanaman Perkebunan Kopi Tahun 2017 pada setiap Desa/Kelurahan di kecamatan Muara Kelingi	67
Tabel 5.8	Luas Areal dan Produksi Tanaman Perkebunan Sawit Tahun 2017 pada setiap Desa / Kelurahan di kecamatan Muara Kelingi.....	68
Tabel 5.9	Luas Areal dan Produksi Tanaman Perkebunan Kelapa Tahun 2017 pada setiap Desa / Kelurahan di kecamatan Muara Kelingi	69
Tabel 5.10	Luas Areal dan Produksi Tanaman Perkebunan Pinang Tahun 2017 pada setiap Desa / Kelurahan di kecamatan Muara Kelingi	70
Tabel 5.11	Luas Areal dan Produksi Tanaman Perkebunan Kemiri Tahun 2017 pada setiap Desa / Kelurahan di kecamatan Muara Kelingi	71
Tabel 5.12	Jumlah Luas Lahan Kering menurut Kegunaan pada Setiap Desa/Kelurahan di Kecamatan Muara Kelingi	72
Tabel 5.13	Banyaknya Mesin pertanian menurut jenisnya dirinci Per desa/Kelurahan di Kecamatan Muara Kelingi Tahun 2017	73
Tabel 5.14	Banyaknya Alat Pertanian menurut jenisnya dirinci Per desa/ Kelurahan di Kecamatan Muara Kelingi,2017	75
Tabel 5.15	Jumlah Jenis Kelembagaan Menurut Klasifikasi Dirinci Menurut Desa/Kelurahan di Kecamatan Muara Kelingi, 2017	77

Tabel 5.16 Realisasi Tanam, Tanaman Padi Dirinci Menurut Desa/ Kelurahan di Kecamatan Muara Kelingi, 2017	78
Tabel 5.17 Sumber Penghasilan Utama dan Komoditi Pertanian Utama Menurut Desa/Kelurahan Kecamatan Muara Kelingi	79
Tabel 5.18 Banyaknya Ternak Besar Dirinci Per Desa/Kelurahan di Kecamatan Muara Kelingi, 2017	80
Tabel 5.19 Banyaknya Ternak Kecil Dirinci Per Desa/Kelurahan di Kecamatan Muara Kelingi, 2017	81
Tabel 5.20 Banyaknya Unggas Dirinci Per Desa/Kelurahan di Kecamatan Muara Kelingi Tahun 2017	82
Tabel 5.21 Jumlah Rumah Tangga Perikanan (RTP) Budidaya dan di Perairan Umum Kecamatan Muara Kelingi, 2017	83
Tabel 5.22 Luas Lahan Perikanan dan Produksi Ikan Budidaya di Kecamatan Muara Kelingi, 2017	84
Tabel 5.23 Luas Lahan Perikanan dan Produksi Ikan Tangkap di Kecamatan Muara Kelingi, 2017	85
Tabel 5.24 Produksi dan Konsumsi Ikan di Kecamatan Muara Kelingi, 2017	86
 BAB VI INDUSTRI, PERTAMBANGAN DAN ENERGI	
Tabel 6.1 Banyaknya Industri Kecil/Kerajinan Rumah Tangga di Kecamatan Muara Kelingi	88
Tabel 6.2 Jumlah Usaha Pertambangan Minyak dan Gas Bumi di Kecamatan Muara Kelingi	90

Tabel 6.3	Jumlah Rumah Tangga berdasarkan Sumber Penerangan Utama per Desa/Kelurahan di Kecamatan Muara Kelingi 2017	91
Tabel 6.4	Jumlah Penyalur Listrik Non PLN di Kecamatan Muara Kelingi Tahun 2017	92
Tabel 6.5	Perusahaan Daerah Air Minum di Kecamatan Muara Kelingi Tahun 2017	93

BAB VII PEREKONOMIAN

Tabel 7.1	Jumlah Sarana Perekonomian menurut Desa/Kelurahan di Kecamatan Muara Kelingi, 2017	95
Tabel 7.2	Banyaknya Pasar Tidak Permanen, Mini Market, dan Toko Kelontong di Kecamatan Muara Kelingi	96
Tabel 7.3	Banyaknya Restoran, Kedai Makan, Hotel, dan Penginapan di Kecamatan Muara Kelingi Tahun 2017	97
Tabel 7.4	Jumlah Jasa Kemasyarakatan Menurut Jenisnya di Kecamatan Muara Kelingi	98

BAB VIII PERHUBUNGAN

Tabel 8.1	Panjang Jalan Dari Desa/Kelurahan Ke Ibukota Kecamatan Menurut Permukaan Jalan di Kecamatan Muara Kelingi Tahun 2017	102
Tabel 8.2	Jumlah Jembatan yang Menghubungkan Antar Desa/ Kelurahan Menurut Permukaan/Kerangka Jembatan di Kecamatan Muara Kelingi Tahun 2017	103

Tabel 8.3	Jumlah Sarana Angkutan Melalui Darat dan Sungai Menurut Jenis Kendaraan di Kecamatan Muara Kelingi Tahun 2017	104
Tabel 8.4	Jumlah Kendaraan Bermotor Roda 4 dan Roda 2 dirinci Menurut Desa/Kelurahan di Kecamatan Muara Kelingi	105
Tabel 8.5	Jumlah Kantor Pos Dirinci Per Desa/Kelurahan di Kecamatan Muara Kelingi Tahun 2017	106
Tabel 8.6	Jumlah TV, Antena Parabola Dan Radio Dirinci Menurut Desa/Kelurahan di Kecamatan Muara Kelingi Tahun 2017	107
Tabel 8.7	Jumlah Sarana Telekomunikasi di Kecamatan Muara Kelingi Tahun 2017	108
Tabel 8.8	Nama Objek Wisata dan Jenis Wisata menurut Desa/ Kelurahan di Kecamatan Muara Kelingi Tahun 2017	109
Tabel 8.9	Jumlah Sarana Penunjang Pariwisata menurut Desa/ Kelurahan di Kecamatan Muara Kelingi Tahun 2017	110
 BAB IX KEUANGAN, KOPERASI DAN HARGA		
Tabel 9.1	Penerimaan APBN, INPRES, APBD I dan APBD II tahun Anggaran 2012/2012 Kecamatan Muara Kelingi	112
Tabel 9.2	Realisasi Pajak Bumi dan Bangunan dirinci per Desa/ Kelurahan di Kecamatan Muara Kelingi Tahun Anggaran 2017	113

Tabel 9.3	Jumlah Bank dirinci per Desa/Kelurahan di Kecamatan Muara Kelingi, 2017	114
Tabel 9.4	Banyaknya Koperasi di Kecamatan Muara Kelingi, 2017	115
Tabel 9.5	Harga rata-rata Bahan Makanan dalam Kecamatan Muara Kelingi, 2017	116
Tabel 9.6	Harga rata-rata Bahan Bakar dalam Kecamatan Muara Kelingi, 2017	121
BAB X KEMISKINAN		
Tabel 10.1	Jumlah Keluara Pra Sejahtera dan Sejahtera Tahap I,II,III,III Plus dirinci menurut Desa/Kelurahan di Kecamatan Muara Kelingi, 2014	124
Tabel 10.2	Jumlah Penyaluran/Distribusi Raskin oleh Perum Bulog Kansilog Lubuklinggau di kecamatan Muara Kelingi, 2017	125

MUARA KELINGI DALAM ANGKA 2018

No. Katalog BPS : 1102001.1605070

No. Publikasi : 16056.1410

Ukuran Buku : 21 cm x 15 cm

Jumlah Isi : 125 halaman

Naskah : BPS Kabupaten Musi Rawas

Penyunting : BPS Kabupaten Musi Rawas

Pelayanan Data : Seksi Integrasi Pengolahan dan Diseminasi Statistik

Diterbitkan Oleh : BPS Kabupaten Musi Rawas

Dicetak Oleh :



BADAN PUSAT STATISTIK KABUPATEN MUSI RAWAS

SAMBUTAN KEPALA

Kecamatan Muara kelingi Dalam Angka merupakan gambaran keadaan suatu kecamatan dalam bentuk angka-angka. Diharapkan dengan terbitnya buku ini dapat memberikan gambaran tentang keadaan geografi, kependudukan, serta hasil-hasil pembangunan yang telah dilaksanakan oleh tiap desa dalam kecamatan.

Buku publikasi ini merupakan salah satu output BPS yang menjadi primadona bagi pengguna data. Hal ini dapat dilihat dari banyaknya permintaan data yang bersumber dari buku tersebut. Oleh karena itu, kualitas data yang mencakup keakuratan dan ketelitian data yang disajikan harus menjadi perhatian kita semua.

Akhirnya, kami berharap informasi yang tersedia pada publikasi ini dapat memenuhi kebutuhan para pengguna data. Kepada semua pihak yang telah memberikan kontribusi dan partisipasi dalam pembuatan publikasi ini kami ucapkan terima kasih.

Muara Beliti, September 2018

**Plt. KEPALA BADAN PUSAT STATISTIK
KABUPATEN MUSI RAWAS**

Drs. TIMBUL .P SILITONGA, M.Si

KATA PENGANTAR

Penerbitan buku "**Kecamatan Dalam Angka Tahun 2018**" merupakan salah satu diantara kegiatan rutin yang dilakukan oleh Badan Pusat Statistik Kabupaten Musi Rawas.

Buku Kecamatan Dalam Angka Tahun 2018 memuat berbagai jenis data yang bisa memberikan gambaran dan keadaan kecamatan tahun 2017 dari Kabupaten Musi Rawas. Isi buku ini merupakan bahan untuk evaluasi kinerja pemerintah daerah, dan bisa juga dijadikan sebagai acuan untuk merumuskan kebijakan daerah di masa yang akan datang serta bisa juga digunakan oleh masyarakat luas untuk kegiatan penelitian seperti penulisan karya tulis ilmiah, dan lain-lain.

Badan Pusat Statistik telah mencoba mengumpulkan dan merangkum data dari berbagai sektor kegiatan, tetapi disadari buku ini masih jauh dari kata sempurna, oleh karenanya kritik dan saran demi perbaikan buku ini sangat diharapkan. Semoga buku Kecamatan Dalam Angka Tahun 2018 bisa dimanfaatkan dengan sebaik-baiknya.

Muara Beliti, September 2018

Koordinator Statistik

Kecamatan Muara Kelingi

MARLENI DESWITA SARI, SE
NIP. 19881227 201003 2 001

SADAR STATISTIK

Penyelenggara

Sadar untuk menggunakan teknik statistik yang tepat guna dan untuk menjadikan data statistik yang diperlukan konsumen secara tepat waktu, akurat dan mudah dipahami.

Responden

Sadar untuk memberikan jawaban apa adanya sesuai dengan kenyataan tanpa ragu-ragu

Pengguna

Sadar untuk memahami metode, konsep, definisi serta memanfaatkan data statistik secara optimal

BAB I KEADAAN GEOGRAFIS

1.1 Letak Geografis

Kecamatan Muara Kelingi adalah merupakan salah satu Kecamatan yang berada di Wilayah Pemerintahan daerah kabupaten Musi Rawas yang pembentukannya berdasarkan peraturan daerah nomor. 18 tahun 2004.

Kecamatan Muara Kelingi Kabupaten Musi Rawas yang berada pada jalan lintas Sumatera yang terletak pada posisi antara 3 derajat, 4'10 derajat, 22'30 derajat, F garis lintang selatan dan antara 102 derajat 40'-103 derajat 0'0 garis bujur timur, dengan luas wilayah 64.582,90 Ha. Secara geografis wilayah kerja Kecamatan Muara kelingi beriklim Tropis dengan ketinggian tanah dari permukaan laut \pm 120 Meter, suhu udara rata-rata 34 C – 37 C serta curah hujan antara 2000 – 3000 MM/t.Kecamatan Muara Kelingi

terletak di bagian timur Kabupaten Musi Rawas dengan batas – batas sebagai berikut :

- Sebelah utara berbatasan dengan Megang Sakti
- Sebelah Selatan berbatasan dengan Sukakarya
- Sebelah Timur berbatasan dengan Kec. Muara Lakitan
- Sebelah Barat berbatasan dengan Kec. Tuah Negeri

1.2 Letak Administratif

Di Tahun 2010 Kecamatan Muara Kelingi Terdiri dari 19 desa dan 1 kelurahan yaitu Kelurahan Muara Kelingi. Dan pada tahun 2011 dilakukan pemekaran desa di kecamatan muara kelingi yaitu Desa Pulau Panggung dan Desa Suka menang sehingga tahun 2011 Kecamatan Muara Kelingi terdiri dari 20 desa dan 1 Kelurahan.

1.3 Keadaan Alam

Iklim daerah wilayah muara kelingi tergolong tropis basah dengan jenis tanah aluvial yaitu terbentuk dari endapan tanah liat dan pasir sehingga sangat cocok untuk tanaman padi dan palawija.

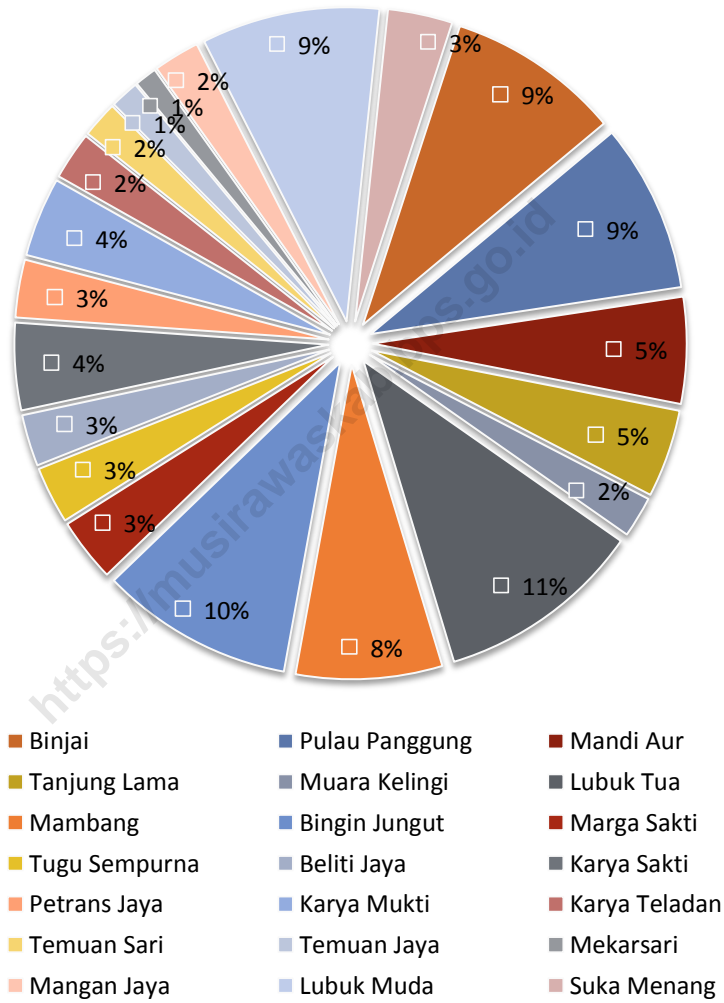
Muara kelingi juga merupakan wilayah yang dialiri banyak sungai, salah satu sungai terbesar di wilayah Muara Kelingi adalah Sungai Kelingi.

Di dalam wilayah ini, Transportasi yang digunakan untuk antar desa bisa menggunakan jalur darat dan jalur air. Saat ini wilayah yang masih menggunakan transportasi air adalah Desa Bingin. Sedangkan transportasi yang digunakan dari desa/kelurahan ke ibu kota kabupaten, hanya dapat ditempuh melalui jalur darat.

Muara Kelingi terdiri dari beraneka ragam suku bahasa dan ras, dimana Suku yang paling dominan berdomisili di kecamatan muara kelingi adalah suku musi sekayu, dan bahasa sehari-hari yang digunakan adalah bahasa musi.

Wilayah Muara Kelingi mempunyai iklim tropis sehingga banyak tanaman tropis. Tanaman pangan yang terdapat di daerah ini yaitu tanaman padi, tanaman palawija (seperti : jagung, kedelai, ubi kayu, ubi jalar dan kacang tanah) dan Tanaman Sayuran (seperti : tomat, cabe, kacang panjang, terung, ketimun, buncis, kangkung, bayam).dan buah-buahan seperti Durian, Duku, Semangka.

LUAS LAHAN KECAMATAN MUARA KELINGI



Grafik 1.1 Persentase Luas Lahan Kecamatan Muara Kelingi

Tabel 1.1
Jarak Desa/Kelurahan ke Ibukota Kecamatan
Di Kecamatan Muara Kelingi, 2017

Desa / Kelurahan	Jarak (Km²)	Transportasi
(1)	(2)	(3)
1. Pulau Pangung	14	Darat
2. Mandi Aur	6	Darat
3. Tanjung Lama	4	Darat
4. Muara Kelingi	0,5	Darat
5. Binjai	16	Darat
6. Lubuk Tua	2,8	Darat
7. Mambang	8	Darat
8. Bingin Jungut	12	Darat
9. Marga Sakti	18	Darat
10. Tugu Sempurna	16	Darat
11. Beliti Jaya	25	Darat
12. Karya Sakti	26	Darat
13. Petrans Jaya	30	Darat
14. Karya Mukti	33	Darat
15. Karya Teladan	4	Darat
16. Temuan Sari	13	Darat
17. Temuan Jaya	12	Darat
18. Mekarsari	17	Darat
19. Mangan Jaya	18	Darat
20. Lubuk Muda	1,5	Darat
21. Suka Menang	12	Darat

Sumber : Kantor Camat Muara Kelingi

Tabel 1.2
Jarak Desa/Kelurahan di Kecamatan Muara Kelingi
ke Ibukota Kabupaten, 2017

Desa / Kelurahan	Jarak (Km²)	Transportasi
(1)	(2)	(3)
1. Binjai	52	Darat
2. Pulau Panggung	50	Darat
3. Mandi Aur	30	Darat
4. Tanjung Lama	32	Darat
5. Muara Kelingi	36	Darat
6. Lubuk Tua	39	Darat
7. Mambang	44	Darat
8. Bingin Jungut	48	Darat
9. Marga Sakti	54	Darat
10. Tugu Sempurna	53	Darat
11. Beliti Jaya	61	Darat
12. Karya Sakti	62	Darat
13. Petrans Jaya	66	Darat
14. Karya Mukti	69	Darat
15. Karya Teladan	40	Darat
16. Temuan Sari	49	Darat
17. Temuan Jaya	48	Darat
18. Mekarsari	53	Darat
19. Mangan Jaya	54	Darat
20. Lubuk Muda	37.5	Darat
21. Suka Menang	48	Darat

Sumber : Kantor Camat Muara Kelingi

Tabel 1.3
Luas Lahan Menurut Desa/Kelurahan
di Kecamatan Muara Kelingi, 2017

Desa/Kelurahan	Luas Lahan (Ha)
(1)	(2)
1. Binjai	5.765,48
2. Pulau Panggung	5.605,97
3. Mandi Aur	3.536,66
4. Tanjung Lama	2.918,69
5. MuaraKelingi	1.361,77
6. LubukTua	6.865,88
7. Mambang	4.858,92
8. Bingin Jungut	6.413,39
9. Marga Sakti	2.105,32
10. Tugu Sempurna	1.893,41
11. Beliti Jaya	1.710,95
12. Karya Sakti	2.894,15
13. Petrans Jaya	1.919,96
14. Karya Mukti	2.640,40
15. Karya Teladan	1.593,26
16. Temuan Sari	1.209,98
17. Temuan Jaya	953,19
18. Mekarsari	1.534,20
19. Mangan Jaya	736,90
20. Lubuk Muda	5.915,21
21. Suka Menang	2.148,21

Sumber : Bagian Tata Pemerintahan Kabupaten Musi Rawas

Tabel 1.4
Letak Geografis dan Ketinggian dari Permukaan Laut (meter)
menurut Desa/Kelurahan di Kecamatan Muara Kelingi, 2017

Desa/Kelurahan	Letak Geografis		Ketinggian (meter)		
	Pantai	Bukan Pantai	<500	500-700	>700
(1)	(2)	(3)	(4)	(5)	(6)
1. Binjai	0	hamparan	125	0	0
2. Pulau Panggung	0	hamparan	125	0	0
3. Mandi Aur	0	hamparan	150	0	0
4. Tanjung Lama	0	hamparan	125	0	0
5. Muara Kelingi	0	hamparan	130	0	0
6. Lubuk Tua	0	hamparan	125	0	0
7. Mambang	0	hamparan	125	0	0
8. Bingin Jungut	0	hamparan	125	0	0
9. Marga Sakti	0	hamparan	150	0	0
10. Tugu Sempurna	0	hamparan	130	0	0
11. Beliti Jaya	0	hamparan	150	0	0
12. Karya Sakti	0	hamparan	125	0	0
13. Petrans Jaya	0	hamparan	150	0	0
14. Karya Mukti	0	hamparan	150	0	0
15. Karya Teladan	0	hamparan	125	0	0
16. Temuan Sari	0	hamparan	150	0	0
17. Temuan Jaya	0	hamparan	150	0	0
18. Mekarsari	0	hamparan	150	0	0
19. Mangan Jaya	0	hamparan	125	0	0
20. Lubuk Muda	0	hamparan	125	0	0
21. Suka Menang	0	Hamparan	125	0	0

Sumber : Kepala Desa

Tabel 1.5
Sungai yang Mengalir di Desa/Kelurahan
Kecamatan Muara Kelingi, 2017

Desa / Kelurahan	Nama Sungai	Jumlah
(1)	(2)	(3)
1. Binjai	S.Kungku, S.Moyan, S.Lau, S.Binjai, S.Bangkinang, S.Bahau, S.Aur,S.Kasai	8
2. Pulau Panggung	S. Punjung, S. Pering, S. Rusa, S. Pedawan, S. Bingin, S.Macang, S. Kebo	7
3. Mand iAur	S.Kelingi, S.Kambil, S.Alus, S.Punan, S.Teras, S.Tepan, S.Memen, S.Merah, S.Bungkuk, S.Mengkudu, S.Podak, S.Kungku	12
4. Tanjung Lama	S.Musi, S.Kungku, S.Perigi, S.Moyan, S.tepan, S.Kebo, S.Peturau	7
5. Muara Kelingi	Sungai Musi dan Sungai Kelingi	2
6. Lubuk Tua	S.Pangalian, S.Panya Bungan Kambil, S. Besar, S.Puti, S.Kelaro, S.Tapa	7
7. Mambang	S.Mambang, S.Ara, S.Mira, S.Petudung, S.Dedai, S.Bingin	6
8. Bingin Jungut	S.Age, S.Batu,S.Suyuk, S.Penyengat, S.Macang, S.Pasar,S.Tabu,S.Talang, S.Tebatayah, S.Putihtapi, S.Abang, S.Dedar, S.Jane, S.Ajan, S.Janah jauh, S.Mirah, S.Kebau, S.Tedung, S.Tepan	19
9. Marga Sakti	S.Bakul, S.Sebasah, S.Lintang	3
10. Tugu Sempurna	Kali Bakal	1
11. Beliti Jaya	S.Ketul, S. Belian	2
12. Karya Sakti	S.Bakul, S.Kecil	2
13. Petrans Jaya	S.Aur Besar, S.Aur Kecil	2

14. Karya Mukti	S. Bakul dan Sungai Belian	3
15. Karya Teladan	S.Pengalihan, S.peturau, S.Mambang, S.Merah, S.Jernih, S.Putih	6
16. Temuan Sari	S.Temuan, S.Merah, S.Baung	3
17. Temuan Jaya	S.Temuan,S.Baung	2
18. Mekarsari	S.Mangan dan S. Slensung	2
19. Mangan Jaya	Sungai Mangan jaya, dan Sungai Anak Mangan	2
20. Lubuk Muda	S.Kelingi, S.Musi, S.Krambil	3
21. Suka Menang	S.Peturau,S. Jambu, S. Buaya, S.Bingin	4

Keterangan *) : data masih tergabung dengan kecamatan induk
 Sumber :Kepala Desa

Tabel 1.
Nama Bukit di Desa/Kelurahan
Di Kecamatan Muara Kelingi Tahun 2017

Desa /Kelurahan	Nama Bukit
(1)	(2)
1. Binjai	0
2. Pulau Panggung	0
3. Mand iAur	0
4. Tanjung Lama	0
5. Muara Kelingi	0
6. Lubuk Tua	0
7. Mambang	0
8. Bingin Jungut	0
9. Marga Sakti	0
10. Tugu Sempurna	0
11. Beliti Jaya	0
12. Karya Sakti	0
13. Petrans Jaya	0
14. Karya Mukti	0
15. Karya Teladan	0
16. Temuan Sari	0
17. Temuan Jaya	0
18. Mekarsari	0
19. Mangan Jaya	0
20. Lubuk Muda	0
21. Suka Menang	0

Sumber :Kepala Desa

BAB II PEMERINTAHAN

2.1 Wilayah Pengembangan

Wilayah Kecamatan Muara Kelingi terdiri dari 20 Desa/Kelurahan, Kemudian pada bulan desember tahun 2011 berdasarkan Perda Kabupaten Musi Rawas No. 25 Tahun 2011 tentang pembentukan Desa dan Kelurahan di Kabupaten Musi Rawas. Kecamatan Muara Kelingi merupakan Salah satu wilayah yang mengalami pemekaran desa menjadi 21 Desa/Kelurahan dimana desa yang mengalami pemekaran, Desa Suka Menang adalah desa pemekaran dari Desa Pulau Panggung.

Dalam hal pembangunan fasilitas gedung perkantoran seperti Kantor Camat, koramil, kantor polisi, kantor cabdin diknas, kantor KUA hanya terdapat di Kelurahan Muara Kelingi. Sementara untuk kantor Desa, masih terdapat desa yang belum mempunyai kantor desa yaitu

desa Pulau Panggung, desa Suka Menang, desa Karya Teladan, desa Mekarsari dan desa Lubuk Muda.

2.2 Keadaan Pegawai Negeri Sipil

Kondisi sumber daya apatur pemerintah Kecamatan Muara Kelingi pada tahun 2017, jumlah PNS menurut Golongan ada 1 orang Gol I, Gol II sebanyak 27 orang dan Gol III sebanyak 40 orang dan belum ada yang bergolongan IV. dan jumlah TKS sebanyak 53 orang. Untuk jumlah satuan lingkungan setempat (SLS), Kecamatan Muara Kelingi mempunyai 137 Rukun tetangga (RT) yang terdiri dari yang mempunyai SK resmi pemerintah ataupun hanya diakui desa setempat dan 96 dusun, dimana Jumlah dusun terbanyak terdapat di lubuk tua sebanyak 9 dusun.

Tabel 2.1
Jumlah Fasilitas Perkantoran Instansi Pemerintah
BUMN/Swasta di Kecamatan Muara Kelingi, 2017

Desa/Kelurahan	Kantor Camat	Kantor Desa/Kel	Kantor Koramil
(1)	(2)	(3)	(4)
1. Binjai	0	1	0
2. Pulau Panggung	0	0	0
3. Mandi Aur	0	1	0
4. Tanjung Lama	0	1	0
5. Muara Kelingi	1	1	1
6. LubukTua	0	1	0
7. Mambang	0	1	0
8. Bingin Jungut	0	1	0
9. Marga Sakti	0	1	0
10. Tugu Sempurna	0	1	0
11. Beliti Jaya	0	1	0
12. Karya Sakti	0	1	0
13. Petrans Jaya	0	1	0
14. Karya Mukti	0	1	0
15. Karya Teladan	0	1	0
16. Temuan Sari	0	1	0
17. Temuan Jaya	0	1	0
18. Mekarsari	0	0	0
19. Mangan Jaya	0	1	0
20. Lubuk Muda	0	0	0
21. Suka Menang	0	1	0

Sumber : Kepala Desa/Lurah

Tabel 2.1 Lanjutan

Desa/Kelurahan	Kantor Polisi	Kantor KUA	Kantor Diknas	Jumlah
(1)	(5)	(6)	(7)	(8)
1. Binjai	0	0	0	1
2. Pulau Panggung	0	0	0	0
3. Mandi Aur	0	0	0	1
4. Tanjung Lama	0	0	0	1
5. Muara Kelingi	1	1	1	6
6. LubukTua	0	0	0	1
7. Mambang	0	0	0	1
8. Bingin Jungut	0	0	0	1
9. Marga Sakti	0	0	0	1
10. Tugu Sempurna	0	0	0	1
11. Beliti Jaya	0	0	0	1
12. Karya Sakti	0	0	0	1
13. Petrans Jaya	0	0	0	1
14. Karya Mukti	0	0	0	1
15. KaryaTeladan	0	0	0	0
16. Temuan Sari	0	0	0	1
17. Temuan Jaya	0	0	0	1
18. Mekarsari	0	0	0	0
19. Mangan Jaya	0	0	0	1
20. Lubuk Muda	0	0	0	0
21. Suka Menang	0	0	0	0

Sumber : Kepala Desa/Lurah

Tabel 2.2
Nama-Nama Kepala Desa
di Kecamatan Muara Kelingi Tahun 2017

Desa / Kelurahan	KepalaDesa/Lurah	Status
(1)	(2)	(3)
1. Binjai	Agus Juani	Definitif
2. Pulau Panggung	Rozali	Definitif
3. Mandi Aur	Dodi	Definitif
4. Tanjung Lama	Herdi Makbud	Definitif
5. Muara Kelingi	Timor	Definitif
6. LubukTua	Arafik Usman	Definitif
7. Mambang	Muharam	Definitif
8. Bingin Jungut	Asnawi	Definitif
9. Marga Sakti	Tumar karya	Definitif
10. Tugu Sempurna	Rusman	Definitif
11. Beliti Jaya	Khaerudin	Definitif
12. Karya Sakti	Alpian	Definitif
13. Petrans Jaya	Maulina Malik Sofyana	Definitif
14. Karya Mukti	Suwarmin	Definitif
15. Karya Teladan	Samsul Komar	Definitif
16. Temuan Sari	Karnaini	Definitif
17. Temuan Jaya	M. Rozikon	Definitif
18. Mekarsari	Hendri	Definitif
19. Mangan Jaya	Rusdi	Definitif
20. Lubuk Muda	Mifta Choiri	Definitif
21. Suka Menang	M. Yani	Definitif

Sumber : Kantor Camat Muara Kelingi

Tabel 2.3
Nama-nama Camat Yang Pernah/Sedang Menjabat
di Kecamatan Muara Kelingi Sampai Tahun 2017

Nama Camat	Masa Bakti
(1)	(2)
1. Cik Man	1952 -1960
2. Napoleon	1960 - 1969
3. Rozali Gani. BA	1969 - 1970
4. M. Rota	1970 - 1977
5. Rozali Gani. BA	1977 - 1978
6. Sahir Bandjar	1978 - 1982
7. Drs. HasyimMurni	1981 - 1987
8. H. Asnawi HM, BA	1987 - 1993
9. Drs. Ruslan FAAT	1993 - 1994
10. KarimHarun, BA	1994 - 1995
11. Drs. Minson Dahiman	1995 - 1997
12. Drs. H. Asmeru, M.Si	1997 - 1999
13. Drs. Riswan Efendi	1999 - 2001
14. Syaidulman, HK	2001 (4 Bulan)
15. Agus Susanto, AP	2001 (6 Bulan)
16. Drs. Imron Abdullani	2001 - 2003
17. A. Wani Umar, S. Sos	2003 - 2005
18. Drs. Ari Narsa, JS	2005 - 2008
19. Drs. Ali Sadikin, M.Si	2008 - 2009
20. Musadik Nanguning, SH	2009 (4 Bulan)
21. Drs. Ali Sadikin,M.Si	2009 (5 Bulan)
22. Ahmad Rifai, SE, M.Si	2010 - 2015
23. Drs. Haidir	2015 - 2017
24. Amir Hamzah	2017
25. Firdaus,S.Sos	2017 s/d sekarang

Sumber : Kantor Camat Muara Kelingi

Tabel 2.4
Jumlah Satuan Lingkungan Setempat (SLS) Menurut
Desa/Kelurahan di Kecamatan Muara Kelingi Pada Akhir Tahun 2017

DESA/KELURAHAN	SATUAN LINGKUNGAN SETEMPAT(SLS)				
	RW	RT	Dusun	Lingkungan	Lainnya
(1)	(2)	(3)	(4)	(5)	(6)
1. Binjai	0	0	4	0	0
2. Pulau Panggung	0	0	6	0	0
3. Mandi Aur	0	0	6	0	0
4. Tanjung Lama	0	0	4	0	0
5. Muara Kelingi	0	9	0	0	0
6. Lubuk Tua	0	0	9	0	0
7. Mambang	0	5	6	0	0
8. Bingin Jungut	0	0	6	0	0
9. Marga Sakti	0	13	4	0	0
10. Tugu Sempurna	0	10	4	0	0
11. Beliti Jaya	0	13	4	0	0
12. Karya Sakti	0	21	7	0	0
13. Petrans Jaya	0	9	6	0	0
14. Karya Mukti	0	15	4	0	0
15. Karya Teladan	0	9	4	0	0
16. Temuan Sari	0	12	3	0	0
17. Temuan Jaya	0	0	5	0	0
18. Mekarsari	0	6	3	0	0
19. Mangan Jaya	0	7	4	0	0
20. Lubuk Muda	0	9	4	0	0
21. Suka Menang	0	0	3	0	0
Jumlah	0	137	96	0	0

Sumber : Perangkat Desa Kecamatan Muara Kelingi

Tabel 2.5
Klasifikasi Desa/Kelurahan di Kecamatan Muara Kelingi
Pada Akhir Tahun 2017

Desa/ Kelurahan	Klasifikasi
(1)	(2)
1. Binjai	Desa
2. Pulau Panggung	Desa
3. Mandi Aur	Desa
4. Tanjung Lama	Desa
5. Muara Kelingi	Kelurahan
6. Lubuk Tua	Desa
7. Mambang	Desa
8. Bingin Jungut	Desa
9. Marga Sakti	Desa
10. Tugu Sempurna	Desa
11. Beliti Jaya	Desa
12. Karya Sakti	Desa
13. Petrans Jaya	Desa
14. Karya Mukti	Desa
15. Karya Teladan	Desa
16. Temuan Sari	Desa
17. Temuan Jaya	Desa
18. Mekarsari	Desa
19. Mangan Jaya	Desa
20. Lubuk Muda	Desa
21. Suka Menang	Desa

Sumber : Kantor Camat Muara Kelingi

Tabel 2.6
Jumlah Aparat Pemerintahan Kecamatan
menurut Dinas/Instansi dan Golongan
di Kecamatan Muara Kelingi, 2017

Dinas/Instansi	Jumlah Pegawai				
	TKS/ Honor	Gol I	Gol II	Gol III	Gol IV
(1)	(2)	(3)	(4)	(5)	(6)
1. Kecamatan	9	0	4	9	0
2. CabdinDiknas	1	1	1	2	0
3. UPTD KB/Kesos	0	0	0	3	0
4. UPTD Pert. Tan. Pangan	0	0	0	2	0
5. UPTD Perikanan & Perikanan	0	0	0	0	0
6. UPTD Perkebunan	0	0	0	0	0
7. UPTD Dispenda	0	0	0	2	0
8. UPTD Perhubungan	0	0	0	0	0
9. Puskesmas Muara Kelingi	25	0	13	10	0
10. Kantor Urusan Agama	3	0	1	6	0
11. Sanggar Kegiatan Belajar	0	0	0	0	0
12. Koordinator Statistik Kecamatan	0	0	1	0	0
13. Kel. Muara Kelingi	2	0	1	2	0
14. Unit IKK/PAMD	0	0	0	0	0
15. Puskesmas Karya Sakti	8	0	4	4	0
JUMLAH	48	1	25	40	0

Sumber : Kantor Camat Muara Kelingi

Tabel 2.7
Jumlah Kader PKK dan Kader Posyandu menurut
Desa/Kelurahan di Kecamatan Muara Kelingi, 2017

Desa / Kelurahan	Kader PKK (orang)	Kader Posyandu (orang)
(1)	(2)	(3)
1. Binjai	5	3
2. Pulau Pangung	5	4
3. Mandi Aur	5	3
4. Tanjung Lama	5	3
5. Muara Kelingi	5	5
6. Lubuk Tua	5	5
7. Mambang	5	3
8. Bingin Jungut	5	3
9. Marga Sakti	5	3
10. Tugu Sempurna	5	3
11. Beliti Jaya	5	3
12. Karya Sakti	5	3
13. Petrans Jaya	5	3
14. Karya Mukti	5	3
15. Karya Teladan	5	2
16. Temuan Sari	5	2
17. Temuan Jaya	5	2
18. Mekarsari	5	2
19. Mangan Jaya	5	2
20. Lubuk Muda	5	3
21. Suka Menang	5	2
Jumlah	105	62

Sumber : Kantor Kecamatan Muara Kelingi

Tabel 2.8
Jumlah Anggota Kepolisian, Babinsa dan Hansip
Menurut Desa/Kelurahan di Kecamatan Muara Kelingi, 2017

Desa / Kelurahan	Anggota Kepolisian (orang)	Babinsa (orang)	Hansip (orang)
(1)	(2)	(3)	(4)
1. Binjai	0	0	3
2. Pulau Panggung	0	1	10
3. Mandi Aur	0	1	10
4. Tanjung Lama	0	1	4
5. Muara Kelingi	23	3	31
6. Lubuk Tua	0	1	10
7. Mambang	0	1	10
8. Bingin Jungut	0	0	0
9. Marga Sakti	0	0	9
10. Tugu Sempurna	0	1	10
11. Beliti Jaya	0	1	10
12. Karya Sakti	0	1	7
13. Petrans Jaya	0	1	13
14. Karya Mukti	0	1	10
15. Karya Teladan	0	1	5
16. Temuan Sari	0	1	10
17. Temuan Jaya	0	1	9
18. Mekarsari	0	0	9
19. Mangan Jaya	0	1	9
20. Lubuk Muda	0	1	7
21. Suka Menang	0	0	0
Jumlah	23	18	186

Sumber : Kepala Desa/Lurah

BAB III PENDUDUK DAN KETENAGAKERJAAN

3.1 Kependudukan

Pada tahun 2017, Jumlah penduduk di Kecamatan Muara Kelingi meningkat dibandingkan dengan tahun sebelumnya, yaitu sebanyak 39821 jiwa dimana jumlah penduduk laki-laki lebih banyak dari perempuan sebanyak 20477 jiwa dan jumlah penduduk perempuan sebanyak 19344 jiwa dengan sex ratio 105.86 yang artinya dari setiap 100 orang penduduk perempuan terdapat sebanyak kurang lebih 106 penduduk laki-laki. Masih sama seperti tahun sebelumnya, Hampir semua Desa di Kecamatan Muara Kelingi penduduknya mendominasi laki-laki kecuali daerah Desa Binjai dan Desa Pulau Panggung yang memiliki rasio kecil yaitu 91.28 persen di Desa Binjai dan 98.91 persen di Desa Pulau Panggung. Daerah dengan kepadatan terbesar di

Muara Kelingi terletak di Desa Lubuk tua dan Kelurahan Muara Kelingi, hal ini disebabkan karena Kelurahan Muara kelingi merupakan Ibu kota Kecamatan Muara Kelingi dan wilayah desa/kelurahan yang luas sehingga mengalami peningkatan dari tahun ke tahun dan Desa Mekarsari merupakan desa transmigrasi dengan penduduk lebih kecil dibandingkan desa lainnya tetapi meningkat dari tahun sebelumnya, yakni hanya sebanyak 640 jiwa.

Dari tahun ke tahun kepadatan penduduk Kecamatan Muara Kelingi terus mengalami peningkatan. Hal ini menunjukkan adanya peningkatan sebanyak 1 persen setiap tahunnya. Tahun 2017, Kepadatan Penduduk mencapai 60 jiwa/km². Ini berarti pada setiap kilometer persegi (km²) dihuni oleh sekitar 60 orang penduduk. Kepadatan penduduk tertinggi terjadi di Kelurahan Muara

Kelingi yakni 297.14 jiwa/km² dan kepadatan penduduk terendah berada di desa Binjai sebanyak 18.291 jiwa/km².

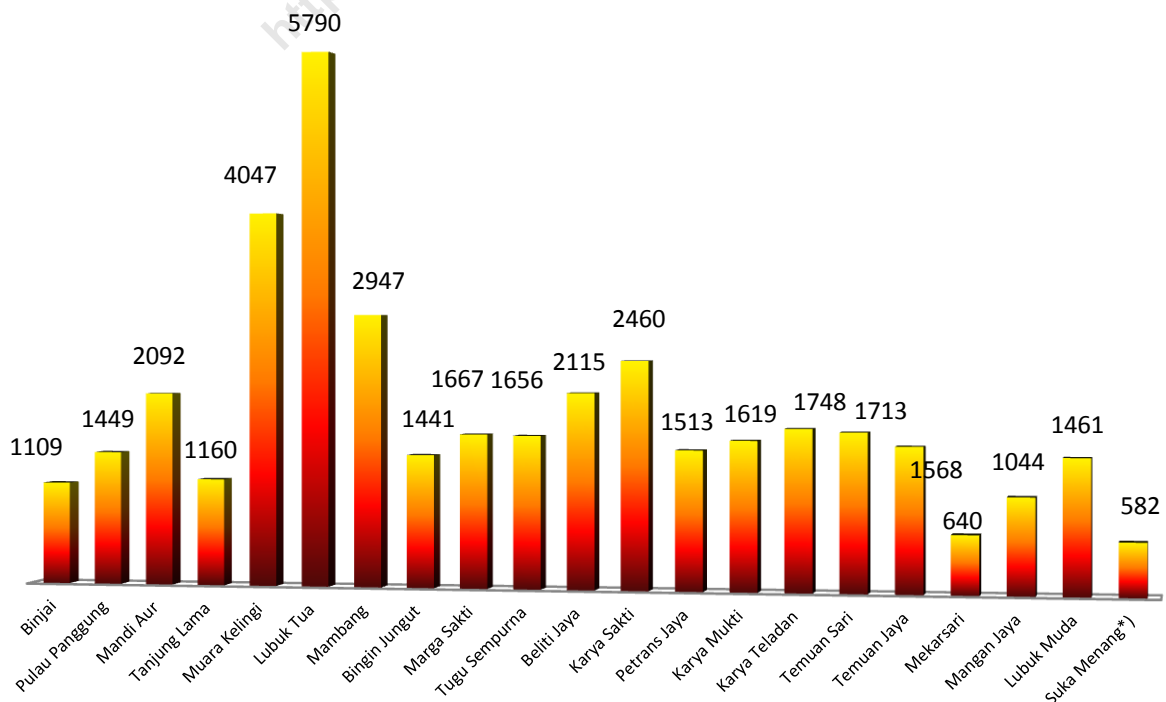
3.2 Ketenagakerjaan

Kependudukan sangat erat kaitannya dengan ketenagakerjaan, Tingginya tingkat penawaran tenaga kerja harus diimbangi dengan penyediaan kesempatan kerja yang memadai, jika tidak akan

menimbulkan pengangguran atau setengah pengangguran. Melalui analisis ketenagakerjaan dapat dilihat tingkat keterlibatan dalam aktivitas ekonomi serta taraf ekonomi masyarakat.

Keadaan ketenagakerjaan di Kecamatan Muara Kelingi, mayoritas penduduk masih bertumpu pada sektor pertanian, hal ini terlihat dari jumlah desa yang menjadikan sektor pertanian sebagai sumber penghasilan utama penduduk.

Grafik 3.1 Jumlah Penduduk kecamatan Muara Kelingi Tahun 2017



Tabel 3.1
Luas Lahan, Jumlah dan Kepadatan Penduduk Kecamatan
Muara Kelingi Tahun 2017

Desa / Kelurahan	Luas Lahan (Km²)	Jumlah Penduduk	Kepadatan Penduduk (jiwa/Km²)
(1)	(2)	(3)	(4)
1. Binjai	57.65	1109	19,24
2. Pulau Panggung	56.06	1449	25,85
3. Mandi Aur	35.37	2092	59,15
4. Tanjung Lama	29.19	1160	39,74
5. Muara Kelingi	13.62	4047	297,14
6. Lubuk Tua	68.66	5790	84,33
7. Mambang	48.59	2947	60,65
8. Bingin Jungut	64.13	1441	22,47
9. Marga Sakti	21.05	1667	79,19
10. Tugu Sempurna	18.93	1656	87,48
11. Beliti Jaya	17.11	2115	123,61
12. Karya Sakti	28.94	2460	85,00
13. Petrans Jaya	19.20	1513	78,80
14. Karya Mukti	26.40	1619	61,33
15. Karya Teladan	15.93	1748	109,73
16. Temuan Sari	12.10	1713	141,57
17. Temuan Jaya	9.53	1568	164,53
18. Mekarsari	7.37	640	86,84
19. Mangan Jaya	15.34	1044	68,06
20. Lubuk Muda	59.15	1461	24,70
21. Suka Menang	21.48	582	27,09
JUMLAH	645.8	39821	60.66

Sumber : Badan Pusat Statistik Kabupaten Musi Rawas

Tabel 3.2
Jumlah Penduduk Menurut Jenis Kelamin dan Sex Ratio
di Kecamatan Muara Kelingi, 2017

Desa / Kelurahan	Laki-laki	Perempuan	Sex Ratio
(1)		(2)	(4)
1. Binjai	551	558	98,75
2. Pulau Panggung	691	758	91,16
3. Mandi Aur	1073	1019	104,23
4. Tanjung Lama	592	568	101,34
5. Muara Kelingi	2037	2010	101,47
6. Lubuk Tua	2974	2816	105,61
7. Mambang	1485	1462	101,57
8. Bingin Jungut	743	698	106,45
9. Marga Sakti	874	793	110,21
10. Tugu Sempurna	848	808	104,95
11. Beliti Jaya	1115	1000	111,50
12. Karya Sakti	1237	1223	101,14
13. Petrans Jaya	794	719	110,43
14. Karya Mukti	835	784	106,51
15. Karya Teladan	927	821	112,91
16. Temuan Sari	911	802	113,59
17. Temuan Jaya	843	725	116,28
18. Mekarsari	342	298	114,77
19. Mangan Jaya	579	465	124,52
20. Lubuk Muda	731	730	100,14
21. Suka Menang	295	287	102,79
JUMLAH	20477	19344	105,86

Sumber : Badan Pusat Statistik Kabupaten Musi Rawas

BAB IV SOSIAL

4.1 Pendidikan

Pendidikan adalah pembelajaran pengetahuan, keterampilan, dan kebiasaan sekelompok orang yang diturunkan dari satu generasi ke generasi berikutnya melalui pengajaran, pelatihan, atau penelitian.

Seperti tahun sebelumnya, tahun 2017, berdasarkan data Dinas Pendidikan Kabupaten Musi Rawas terdapat Jumlah TK yang ada di Muara Kelingi berjumlah 8 unit yang berstatus Swasta dengan jumlah siswa sebanyak 91 siswa. Berdasarkan lokasi, Untuk Sekolah Dasar (SD) sebanyak 34 unit SD Negeri. Untuk Madrasah Ibtidiah hanya terdapat Madrasah Ibtidayah Swasta berjumlah 3 unit.

Sementara itu untuk sarana dan prasarana pendidikan tingkat SMP Negeri sebanyak 8 unit, Madrasah Tsanawiyah Negeri berjumlah 1 unit dan Madrasah Tsanawiyah Swasta berjumlah 3. Sedangkan SMU Negeri berjumlah 3 unit, Madrasah Aliyah Negeri berjumlah 1 unit dan Madrasah Aliyah Swasta berjumlah 1 unit. Untuk sekolah menengah kejuruan (SMK) terdapat 1 unit yang letaknya di Desa Lubuk Muda.

4.2 Keagamaan

Guna Mengarahkan kehidupan beragama untuk amal dan kepentingan bersama, telah tersedia tempat ibadah menurut agama yang dianut. Penduduk Muara Kelingi mayoritas

beragama Islam, dapat dilihat selama tahun 2017, Menurut Pendataan pada Perangkat Desa/Kelurahan di Kecamatan Muara Kelingi terdapat sebanyak 166 jumlah tempat ibadah terdiri dari Masjid, Surau/Langgar, Gereja/Kapela dan Pura.

4.3 Peradilan

Menjaga keamanan merupakan tanggung jawab bersama sebagai warga negara yang baik. Salah satu bagian terpenting dalam pemeliharaan keamanan lingkungan adanya peran anggota keamanan di setiap desa guna menjaga keamanan dan ketentraman di desa. Semakin tinggi tingkat keamanan yang dikerahkan pemerintah desa maka semakin ringan tingkat kriminalitas di daerah tersebut. Sebagian besar tingakt kriminalitas itu berupa pencurian baik itu pencurian barang ataupun pencurian sawit ataupun getah karet. Dari kriminalitas yang

terjadi Ada beberapa masyarakat tidak segera melaporkan tindak kejahatan yang telah dialami, hal ini disebabkan karena letak kantor polisi yang jauh dari desa-desa.

4.4 Kesehatan

Pembangunan kesehatan adalah bagian integral dari pembangunan nasional yang bertujuan agar semua lapisan masyarakat memperoleh pelayanan kesehatan secara mudah, leluasa dan murah. Dengan upaya tersebut diharapkan akan tercapai derajat kesehatan masyarakat yang baik.

Upaya untuk meningkatkan derajat kesehatan masyarakat telah dilakukan oleh pemerintah antara lain dengan memberikan penyuluhan kesehatan agar keluarga berperilaku hidup sehat, dan penyediaan fasilitas seperti Rumah Sakit, Puskesmas, BKIA, Posyandu, Tenaga Kesehatan seperti dokter, Bidan, Perawat dan paramedis.

Tabel 4.1
Banyaknya Sekolah, Gedung Sekolah Dasar Negeri
Menurut Desa/Kelurahan di Kecamatan Muara Kelingi Tahun Ajaran
2017

Desa/Kelurahan	Sekolah
(1)	(2)
1. Binjai	1
2. Pulau Panggung	1
3. Mandi Aur	3
4. Tanjung Lama	2
5. Muara Kelingi	4
6. Lubuk Tua	2
7. Mambang	1
8. Bingin Jungut	2
9. Marga Sakti	2
10. Tugu Sempurna	2
11. Beliti Jaya	1
12. Karya Sakti	3
13. Petrans Jaya	1
14. Karya Mukti	1
15. Karya Teladan	1
16. Temuan Sari	1
17. Temuan Jaya	1
18. Mekarsari	1
19. Mangan Jaya	1
20. Lubuk Muda	2
21. Suka Menang	1
JUMLAH	34

Sumber : UPT. Diknas Kecamatan Muara Kelingi

Tabel 4.2
Banyaknya Sekolah, Gedung Madrasah Ibtidaiyah
Negeri Menurut Desa/Kelurahan di Kecamatan Muara Kelingi Tahun
2017

Desa/Kelurahan	Sekolah	Gedung
(1)	(2)	(3)
1. Binjai	0	0
2. Pulau Panggung	0	0
3. Mandi Aur	0	0
4. Tanjung Lama	0	0
5. Muara Kelingi	0	0
6. Lubuk Tua	0	0
7. Mambang	0	0
8. Bingin Jungut	0	0
9. Marga Sakti	0	0
10. Tugu Sempurna	0	0
11. Beliti Jaya	0	0
12. Karya Sakti	0	0
13. Petrans Jaya	0	0
14. Karya Mukti	0	0
15. Karya Teladan	0	0
16. Temuan Sari	0	0
17. Temuan Jaya	0	0
18. Mekarsari	0	0
19. Mangan Jaya	0	0
20. Lubuk Muda	0	0
21. Suka Menang	0	0
JUMLAH	0	0

Sumber : Kantor Departemen Agama Kab. Musi Rawas

Tabel 4.3
Banyaknya Sekolah, Gedung Madrasah Ibtidaiyah
Swasta Menurut Desa/Kelurahan di Kecamatan Muara Kelingi Tahun
Ajaran 2017

Desa/Kelurahan	Sekolah	Gedung
(1)	(2)	(3)
1. Binjai	0	0
2. Pulau Panggung	1	1
3. Mandi Aur	0	0
4. Tanjung Lama	0	0
5. Muara Kelingi	0	0
6. Lubuk Tua	0	0
7. Mambang	0	0
8. Bingin Jungut	0	0
9. Marga Sakti	0	0
10. Tugu Sempurna	0	0
11. Beliti Jaya	0	0
12. Karya Sakti	0	0
13. Petrans Jaya	0	0
14. Karya Mukti	0	0
15. Karya Teladan	0	0
16. Temuan Sari	0	0
17. Temuan Jaya	0	0
18. Mekarsari	0	0
19. Mangan Jaya	0	0
20. Lubuk Muda	0	0
21. Suka Menang	0	0
JUMLAH	1	1

Sumber : Kantor Departemen Agama Kab. Musi Rawas

Tabel 4.4
Banyaknya Sekolah, Gedung
Sekolah Menengah Pertama Negeri Menurut Desa/Kelurahan
di Kecamatan Muara Kelingi Tahun Ajaran 2017

Desa/Kelurahan	Sekolah	Gedung
(1)	(2)	(3)
1. Binjai	1	1
2. Pulau Panggung	1	1
3. Mandi Aur	0	0
4. Tanjung Lama	0	0
5. Muara Kelingi	2	5
6. Lubuk Tua	1	2
7. Mambang	0	0
8. Bingin Jungut	0	0
9. Marga Sakti	0	0
10. Tugu Sempurna	1	1
11. Beliti Jaya	0	0
12. Karya Sakti	1	2
13. Petrans Jaya	0	0
14. Karya Mukti	0	0
15. Karya Teladan	0	0
16. Temuan Sari	1	0
17. Temuan Jaya	0	0
18. Mekarsari	0	0
19. Mangan Jaya	0	0
20. Lubuk Muda	0	0
21. Suka Menang	0	0
JUMLAH	8	12

Sumber : UPT. Diknas Kecamatan Muara Kelingi

Tabel 4.5
Banyaknya Sekolah, Gedung Sekolah Menengah
Pertama Swasta Menurut Desa/Kelurahan di Kecamatan Muara Kelingi
Tahun Ajaran 2017

Desa/Kelurahan	Sekolah	Gedung
(1)	(2)	(3)
1. Binjai	0	0
2. Pulau Panggung	0	0
3. Mandi Aur	0	0
4. Tanjung Lama	0	0
5. Muara Kelingi	0	0
6. Lubuk Tua	0	0
7. Mambang	0	0
8. Bingin Jungut	0	0
9. Marga Sakti	0	0
10. Tugu Sempurna	0	0
11. Beliti Jaya	0	0
12. Karya Sakti	0	0
13. Petrans Jaya	0	0
14. Karya Mukti	0	0
15. Karya Teladan	0	0
16. Temuan Sari	0	0
17. Temuan Jaya	0	0
18. Mekarsari	0	0
19. Mangan Jaya	0	0
20. Lubuk Muda	0	0
21. Suka Menang	0	0
JUMLAH	0	0

Sumber : UPT. Diknas Kecamatan Muara Kelingi

Tabel 4.6
Banyaknya Sekolah, Gedung Madrasah Tsanawiyah
Negeri Menurut Desa/Kelurahan di Kecamatan Muara Kelingi
Tahun Ajaran 2017

Desa/Kelurahan	Sekolah	Gedung
(1)	(2)	(3)
1. Binjai	0	0
2. Pulau Panggung	0	0
3. Mandi Aur	0	0
4. Tanjung Lama	0	0
5. Muara Kelingi	1	2
6. Lubuk Tua	0	0
7. Mambang	0	0
8. Bingin Jungut	0	0
9. Marga Sakti	0	0
10. Tugu Sempurna	0	0
11. Beliti Jaya	0	0
12. Karya Sakti	0	0
13. Petrans Jaya	0	0
14. Karya Mukti	0	0
15. Karya Teladan	0	0
16. Temuan Sari	0	0
17. Temuan Jaya	0	0
18. Mekarsari	0	0
19. Mangan Jaya	0	0
20. Lubuk Muda	0	0
21. Suka Menang	0	0
JUMLAH	1	2

Sumber : Kantor Departemen Agama Kab. Musi Rawas

Tabel 4.7
Banyaknya Sekolah, Gedung Madrasah Tsanawiyah
Swasta Menurut Desa/Kelurahan di Kecamatan Muara Kelingi
Tahun Ajaran 2017

Desa/Kelurahan	Sekolah	Gedung
(1)	(2)	(3)
1. Binjai	0	0
2. Pulau Pangung	0	0
3. Mandi Aur	0	0
4. Tanjung Lama	0	0
5. Muara Kelingi	0	0
6. Lubuk Tua	1	1
7. Mambang	0	0
8. Bingin Jungut	0	0
9. Marga Sakti	1	1
10. Tugu Sempurna	0	0
11. Beliti Jaya	0	0
12. Karya Sakti	0	0
13. Petrans Jaya	0	0
14. Karya Mukti	0	0
15. Karya Teladan	0	0
16. Temuan Sari	0	0
17. Temuan Jaya	0	0
18. Mekarsari	0	0
19. Mangan Jaya	0	0
20. Lubuk Muda	0	0
21. Suka Menang	0	0
JUMLAH	2	2

Sumber : Kantor Departemen Agama Kab. Musi Rawas

Tabel 4.8
Banyaknya Sekolah, Gedung Sekolah Menengah Umum
Negeri Menurut Desa/Kelurahan di Kecamatan Muara Kelingi Tahun
Ajaran 2017

Desa/Kelurahan	Sekolah	Gedung
(1)	(2)	(3)
1. Binjai	0	0
2. Pulau Panggung	0	0
3. Mandi Aur	0	0
4. Tanjung Lama	0	0
5. Muara Kelingi	1	1
6. Lubuk Tua	0	0
7. Mambang	0	0
8. Bingin Jungut	0	0
9. Marga Sakti	0	0
10. Tugu Sempurna	0	0
11. Beliti Jaya	0	0
12. Karya Sakti	1	1
13. Petrans Jaya	0	0
14. Karya Mukti	0	0
15. Karya Teladan	1	1
16. Temuan Sari	0	0
17. Temuan Jaya	0	0
18. Mekarsari	0	0
19. Mangan Jaya	0	0
20. Lubuk Muda	0	0
21. Suka Menang	0	0
JUMLAH	3	3

Sumber : UPT. Diknas Kecamatan Muara Kelingi

Tabel 4.9
Banyaknya Sekolah, Gedung Sekolah Menengah Umum
Swasta Menurut Desa/Kelurahan di Kecamatan Muara Kelingi
Tahun Ajaran 2017

Desa/Kelurahan	Sekolah	Gedung	Guru	Murid
(1)	(2)	(3)	(4)	(5)
1. Binjai	0	0	0	0
2. Pulau Panggung	0	0	0	0
3. Mandi Aur	0	0	0	0
4. Tanjung Lama	0	0	0	0
5. Muara Kelingi	0	0	0	0
6. Lubuk Tua	0	0	0	0
7. Mambang	0	0	0	0
8. Bingin Jungut	0	0	0	0
9. Marga Sakti	0	0	0	0
10. Tugu Sempurna	0	0	0	0
11. Beliti Jaya	0	0	0	0
12. Karya Sakti	0	0	0	0
13. Petrans Jaya	0	0	0	0
14. Karya Mukti	0	0	0	0
15. Karya Teladan	0	0	0	0
16. Temuan Sari	0	0	0	0
17. Temuan Jaya	0	0	0	0
18. Mekarsari	0	0	0	0
19. Mangan Jaya	0	0	0	0
20. Lubuk Muda	0	0	0	0
21. Suka Menang	0	0	0	0
JUMLAH	0	0	0	0

Sumber : UPT. Diknas Kecamatan Muara Kelingi

Tabel 4.10
Banyaknya Sekolah, Gedung Madrasah Aliyah Negeri
Menurut Desa/Kelurahan di Kecamatan Muara Kelingi
Tahun Ajaran 2017

Desa/Kelurahan	Sekolah	Gedung	Guru	Murid
(1)	(2)	(3)	(4)	(5)
1. Binjai	0	0	0	0
2. Pulau Panggung	0	0	0	0
3. Mandi Aur	0	0	0	0
4. Tanjung Lama	0	0	0	0
5. Muara Kelingi	1	1	23	172
6. Lubuk Tua	0	0	0	0
7. Mambang	0	0	0	0
8. Bingin Jungut	0	0	0	0
9. Marga Sakti	0	0	0	0
10. Tugu Sempurna	0	0	0	0
11. Beliti Jaya	0	0	0	0
12. Karya Sakti	0	0	0	0
13. Petrans Jaya	0	0	0	0
14. Karya Mukti	0	0	0	0
15. Karya Teladan	0	0	0	0
16. Temuan Sari	0	0	0	0
17. Temuan Jaya	0	0	0	0
18. Mekarsari	0	0	0	0
19. Mangan Jaya	0	0	0	0
20. Lubuk Muda	0	0	0	0
21. Suka Menang	0	0	0	0
JUMLAH	1	1	23	172

Sumber : Kantor Departemen Agama Musi Rawas

Tabel 4.11
Banyaknya Sekolah, Gedung Madrasah Aliyah Swasta
Menurut Desa/Kelurahan di Kecamatan di Kecamatan Muara Kelingi
Tahun Ajaran 2017

Desa/Kelurahan	Sekolah	Gedung
(1)	(2)	(3)
1. Binjai	0	0
2. Pulau Panggung	0	0
3. Mandi Aur	0	0
4. Tanjung Lama	0	0
5. Muara Kelingi	0	0
6. Lubuk Tua	1	1
7. Mambang	0	0
8. Bingin Jungut	0	0
9. Marga Sakti	0	0
10. Tugu Sempurna	0	0
11. Beliti Jaya	0	0
12. Karya Sakti	0	0
13. Petrans Jaya	0	0
14. Karya Mukti	0	0
15. Karya Teladan	0	0
16. Temuan Sari	0	0
17. Temuan Jaya	0	0
18. Mekarsari	0	0
19. Mangan Jaya	0	0
20. Lubuk Muda	0	0
21. Suka Menang	0	0
JUMLAH	1	1

Sumber : Kantor Departemen Agama Musi Rawas

Tabel 4.12
Banyaknya Sekolah, Gedung Sekolah Menengah
Kejuruan Negeri Menurut Desa/Kelurahan di Kecamatan di Kecamatan
Muara Kelingi Tahun Ajaran 2017

Desa/Kelurahan	Sekolah	Gedung
(1)	(2)	(3)
1. Binjai	0	0
2. Pulau Panggung	0	0
3. Mandi Aur	0	0
4. Tanjung Lama	0	0
5. Muara Kelingi	0	0
6. Lubuk Tua	0	0
7. Mambang	0	0
8. Bingin Jungut	0	0
9. Marga Sakti	0	0
10. Tugu Sempurna	0	0
11. Beliti Jaya	0	0
12. Karya Sakti	0	0
13. Petrans Jaya	0	0
14. Karya Mukti	0	0
15. Karya Teladan	0	0
16. Temuan Sari	0	0
17. Temuan Jaya	0	0
18. Mekarsari	0	0
19. Mangan Jaya	0	0
20. Lubuk Muda	1	1
21. Suka Menang	0	0
JUMLAH	1	1

Sumber : UPT. Diknas Kecamatan Muara Kelingi

Tabel 4.13
Jumlah Pondok Pesantren, Guru/Ustadz dan Santrinya
menurut Desa/Kelurahan di Kecamatan Muara Kelingi, 2015-2017

Nama Ponpes	Guru/ Ustadz	Santri
(1)	(3)	(4)
1. Darussalamah	21	152
2. Al-Barokah	9	53
3. Roudlotul Jannah	4	140
4. Al-Mubarak	15	76
JUMLAH	49	421

Sumber : Musi Rawas Dalam Angka 2017

Tabel 4.14
Jumlah Tempat Ibadah Menurut Desa/Kelurahan
di Kecamatan Muara Kelingi Tahun 2017

Desa/ Kelurahan	Mas jid	Lang gar/ Surau	Gereja/ Kapela	Pura	Wi ha ra	Jumlah
(1)	(2)	(4)	(5)	(6)	(7)	(8)
1. Binjai	1	0	0	0	0	1
2. Pulau Panggung	1	3	0	0	0	4
3. Mandi Aur	5	1	0	0	0	6
4. Tanjung Lama	3	1	0	0	0	4
5. Muara Kelingi	4	4	0	0	0	8
6. Lubuk Tua	4	6	1	1	0	12
7. Mambang	3	3	0	1	0	7
8. Bingin Jungut	2	3	0	0	0	5
9. Marga Sakti	3	4	0	0	0	7
10. Tugu Sempurna	3	6	2	1	0	12
11. Beliti Jaya	3	8	1	0	0	13
12. Karya Sakti	7	3	0	0	0	10
13. Petrans Jaya	3	6	0	0	0	9
14. Karya Mukti	2	5	0	0	0	7
15. Karya Teladan	2	8	1	0	0	11
16. Temuan Sari	2	10	0	0	0	12
17. Temuan Jaya	2	7	0	0	0	9
18. Mekarsari	1	6	1	0	0	8
19. Mangan Jaya	1	4	1	1	0	7
20. Lubuk Muda	3	5	0	0	0	8
21. Suka Menang	2	3	1	0	0	6
JUMLAH	57	96	8	4	0	166

Sumber : Perangkat desa Kecamatan Muara Kelingi

Tabel 4.15
Jumlah Pemeluk Agama di Kec. Muara Kelingi Keadaan
Akhir Tahun 2015

Desa/Kelurahan	Islam	Protestan	Katholik	Budha
(1)	(2)	(3)	(4)	(5)
Muara Kelingi	37451	245	452	2
JUMLAH	-	-	-	-

Tabel 4.15 Lanjutan

Desa / Kelurahan	Hindu	Lainnya	Jumlah
(1)	(6)	(6)	(7)
Muara Kelingi	415	0	-
JUMLAH	-	-	-

Sumber : KUA Kecamatan Muara Kelingi

Tabel 4.16
Jumlah Kriminalitas yang terjadi dan dilaporkan ke Polsek Kecamatan
Muara Kelingi, 2017

Kecamatan	Pencurian	KDRT	Penganiayaan/ Pembunuhan	Penodongan
(1)	(2)	(3)	(4)	(5)
1. Muara Kelingi	50	1	5	0
JUMLAH	50	1	5	0

Sumber : Perangkat Desa

Tabel 4.16 Lanjutan

Kecamatan	Penyalah gunaan senjata	Penggela pan	Pengeroyo kan	Lain-lain
(1)	(6)	(7)	(8)	(9)
1. Muara Kelingi	3	0	0	9
JUMLAH	3	0	0	9

Sumber : Polsek Kecamatan Muara Kelingi

Tabel 4.17
Jumlah Dasa Wisma Dirinci Menurut Desa/Kelurahan
di Kecamatan Muara Kelingi, 2017

Desa/ Kelurahan	Jumlah	Jumlah Rumah
(1)	(2)	(3)
1. Binjai	8	24
2. Pulau Panggung	5	20
3. Mandi Aur	12	36
4. Tanjung Lama	9	27
5. Muara Kelingi	24	72
6. Lubuk Tua	15	45
7. Mambang	12	36
8. Bingin Jungut	10	30
9. Marga Sakti	13	39
10. Tugu Sempurna	20	60
11. Beliti Jaya	15	45
12. Karya Sakti	19	57
13. Petrans Jaya	18	54
14. Karya Mukti	17	51
15. Karya Teladan	10	30
16. Temuan Sari	8	24
17. Temuan Jaya	7	21
18. Mekarsari	6	18
19. Mangan Jaya	7	21
20. Lubuk Muda	5	15
21. Suka Menang	5	11
JUMLAH	245	736

Sumber : Kantor Camat Muara Kelingi

Tabel 4.18
Jumlah Tenaga Kesehatan di Kecamatan Muara Kelingi, 2017

Desa / Kelurahan	Tenaga Kesehatan				
	Dokter	Para Medis	Dokter Gigi	Bidan	Dukun Bayi
(1)	(2)	(3)	(4)	(5)	(6)
1. Binjai	0	0	0	1	0
2. Pulau Panggung	0	0	0	1	0
3. Mandi Aur	0	3	0	1	5
4. Tanjung Lama	0	0	0	1	2
5. Muara Kelingi	2	14	1	18	1
6. Lubuk Tua	0	0	0	3	2
7. Mambang	0	4	0	5	2
8. Bingin Jungut	0	1	0	3	3
9. Marga Sakti	0	2	0	2	4
10. Tugu Sempurna	0	1	0	2	1
11. Beliti Jaya	0	0	0	2	3
12. Karya Sakti	2	9	0	7	1
13. Petrans Jaya	0	2	0	2	3
14. Karya Mukti	0	1	0	2	2
15. Karya Teladan	0	1	0	2	5
16. Temuan Sari	0	1	0	3	6
17. Temuan Jaya	0	0	0	1	2
18. Mekarsari	0	1	0	1	1
19. Mangan Jaya	0	0	0	0	0
20. Lubuk Muda	1	7	0	6	2
21. Suka Menang	0	0	0	1	0
JUMLAH	4	47	1	62	45

Sumber : Puskesmas Kecamatan Muara Kelingi

Tabel 4.19
Jumlah Sarana Kesehatan di Kecamatan Muara Kelingi, 2017

Desa / Kelurahan	Sarana Kesehatan (dalam unit)						
	Pos kes des	Poli klinik	Pus kes mas	Pus tu	RS Be rsa lin	Pos yan du	Polin des
(1)	(2)	(3)	(4)	(5)	(6)	(7)	(8)
1. Binjai	1	0	0	1	0	1	0
2. Pulau Panggung	1	0	0	1	0	2	0
3. Mandi Aur	1	0	0	0	0	2	0
4. Tanjung Lama	1	0	0	0	0	3	0
5. Muara Kelingi	1	0	1	0	0	5	0
6. Lubuk Tua	1	0	0	0	0	3	0
7. Mambang	1	0	0	0	0	2	0
8. Bingin Jungut	1	0	0	1	0	1	0
9. Marga Sakti	1	0	0	1	0	1	0
10. Tugu Sempurna	1	0	0	1	0	2	0
11. Beliti Jaya	1	0	0	1	0	1	0
12. Karya Sakti	1	0	1	0	0	1	1
13. Petrans Jaya	1	0	0	1	0	1	0
14. Karya Mukti	1	0	0	1	0	2	0
15. Karya Teladan	1	0	0	1	0	1	0
16. Temuan Sari	1	0	0	1	0	1	0
17. Temuan Jaya	1	0	0	1	0	1	0
18. Mekarsari	1	0	0	1	0	1	0
19. Mangan Jaya	1	0	0	1	0	1	0
20. Lubuk Muda	1	0	0	1	0	1	0
21. Suka Menang	1	0	0	0	0	1	0
JUMLAH	21	0	2	14	0	34	1

Sumber : Puskesmas Kecamatan Muara Kelingi

Tabel 4.20
Jumlah Praktek Bidan di Kecamatan Muara Kelingi, 2017

DESA /KELURAHAN	JUMLAH
(1)	(2)
1. Binjai	0
2. Pulau Panggung	0
3. Mandi Aur	0
4. Tanjung Lama	0
5. Muara Kelingi	5
6. Lubuk Tua	2
7. Mambang	0
8. Bingin Jungut	0
9. Marga Sakti	2
10. Tugu Sempurna	1
11. Beliti Jaya	1
12. Karya Sakti	1
13. Petrans Jaya	1
14. Karya Mukti	1
15. Karya Teladan	0
16. Temuan Sari	0
17. Temuan Jaya	0
18. Mekarsari	0
19. Mangan Jaya	0
20. Lubuk Muda	0
21. Suka Menang	0
Jumlah	14

Sumber : Puskesmas Kecamatan Muara Kelingi

Tabel 4.21
Jumlah Praktek Dokter di Kecamatan Muara Kelingi, 2017

DESA /KELURAHAN	JUMLAH
(1)	(2)
1. Binjai	0
2. Pulau Panggung	0
3. Mandi Aur	0
4. Tanjung Lama	0
5. Muara Kelingi	1
6. Lubuk Tua	0
7. Mambang	0
8. Bingin Jungut	0
9. Marga Sakti	0
10. Tugu Sempurna	0
11. Beliti Jaya	0
12. Karya Sakti	0
13. Petrans Jaya	0
14. Karya Mukti	0
15. Karya Teladan	0
16. Temuan Sari	0
17. Temuan Jaya	0
18. Mekarsari	0
19. Mangan Jaya	0
20. Lubuk Muda	1
21. Suka Menang	0
Jumlah	2

Sumber : Puskesmas Kecamatan Muara Kelingi

Tabel 4.22
Jumlah Target, Realisasi Akseptor baru KB dan Jumlah
Pasangan Usia Subur (PUS) dirinci per desa/kelurahan
di Kecamatan Muara Kelingi, 2016

Nama	Akseptor Baru KB			Jumlah Pasangan Usia Subur
	Target	Realisasi	Persentase	
(1)	(2)	(3)	(4)	(5)
1. Muara Kelingi	1405	944	67.19	7993
Jumlah	1405	944	67.19	7993

Tabel 4.23
Banyaknya Peserta KB Pemerintah, Swasta dan Peserta KB yang dicabut implantnya tahun depan dirinci Per Desa/Kelurahan di Kecamatan Muara Kelingi, 2017

Desa/Kelurahan	Jumlah Peserta KB		
	Pemerintah	Swasta	Peserta KB yang implantnya perlu dicabut tahun depan
(1)	(2)	(3)	(4)
1. Binjai	-	-	-
2. Pulau Panggung	-	-	-
3. Mandi Aur	-	-	-
4. Tanjung Lama	-	-	-
5. Muara Kelingi	-	-	-
6. Lubuk Tua	-	-	-
7. Mambang	-	-	-
8. Bingin Jungut	-	-	-
9. Marga Sakti	-	-	-
10. Tugu Sempurna	-	-	-
11. Beliti Jaya	-	-	-
12. Karya Sakti	-	-	-
13. Petrans Jaya	-	-	-
14. Karya Mukti	-	-	-
15. Karya Teladan	-	-	-
16. Temuan Sari	-	-	-
17. Temuan Jaya	-	-	-
18. Mekarsari	-	-	-
19. Mangan Jaya	-	-	-
20. Lubuk Muda	-	-	-
21. Suka Menang*)	-	-	-
JUMLAH	-	-	-

*) Data Tidak Tersedia

Tabel 4.24
Jumlah Akseptor KB Menurut Jenis Alat Kontrasepsi yang digunakan di
Kecamatan Muara Kelingi, 2017

Kecamatan	Jenis Alat Kontrasepsi							Jumlah
	IUD	PIL	Kon dom	M O P	MOW	Sun tik	IMP	
(1)	(2)	(3)	(4)	(5)	(6)	(7)	(8)	(9)
1. Muara Kelingi	151	923	26	73	181	1733	2359	5446
JUMLAH	151	923	26	73	181	1733	2359	5446

Sumber : Musi Rawas Dalam Angka 2017

Tabel 4.25
Jumlah Pasangan Usia Subur (PUS) yang Bukan Peserta KB di
Kecamatan Muara Kelingi Tahun 2017

Kecamatan	Jumlah PUS Bukan Peserta KB			
	Hamil	Ingin anak segera	Ingin anak ditunda	Tidak ingin anak lagi
(1)	(2)	(3)	(4)	(5)
Muara Kelingi	284	1219	696	348

Sumber : BKKBN

Tabel 4.26
Jumlah Penyandang Cacat menurut Jenis Cacat per Desa / Kelurahan di
Kecamatan Muara Kelingi, 2017

Desa / Kelurahan	Tuna Netra (Buta)	Tuna Rungu-Wicara (Bisu-Tuli)	Tuna Grahita (Cacat mental)	Tuna Daksa (Cacat Tubuh)
(1)	(2)	(3)	(4)	(5)
1. Binjai	1	2	0	1
2. Pulau Panggung	2	0	6	0
3. Mandi Aur	0	0	1	0
4. Tanjung Lama	0	1	0	0
5. Muara Kelingi	2	1	2	0
6. Lubuk Tua	2	0	4	0
7. Mambang	5	0	2	8
8. Bingin Jungut	1	3	3	1
9. Marga Sakti	0	0	1	1
10. Tugu Sempurna	0	0	0	0
11. Beliti Jaya	1	0	4	1
12. Karya Sakti	0	0	2	2
13. Petrans Jaya	0	1	2	0
14. Karya Mukti	1	0	0	10
15. Karya Teladan	1	0	2	1
16. Temuan Sari	1	2	2	3
17. Temuan Jaya	0	4	2	2
18. Mekarsari	0	0	0	0
19. Mangan Jaya	2	0	2	3
20. Lubuk Muda	1	1	0	0
21. Suka Menang	1	3	0	0
JUMLAH	25	46	51	45

Sumber : Kades/Lurah Kecamatan Muara Kelingi

Tabel 4.27
Jumlah Penduduk Yang Nikah dan Rujuk
di Kecamatan Muara Kelingi, 2017

Desa / Kelurahan	Nikah	Rujuk	Jumlah
(1)	(2)	(4)	
1. Binjai	-	-	-
2. Pulau Panggung	-	-	-
3. Mandi Aur	-	-	-
4. Tanjung Lama	-	-	-
5. Muara Kelingi	-	-	-
6. Lubuk Tua	-	-	-
7. Mambang	-	-	-
8. Bingin Jungut	-	-	-
9. Marga Sakti	-	-	-
10. Tugu Sempurna	-	-	-
11. Beliti Jaya	-	-	-
12. Karya Sakti	-	-	-
13. Petrans Jaya	-	-	-
14. Karya Mukti	-	-	-
15. Karya Teladan	-	-	-
16. Temuan Sari	-	-	-
17. Temuan Jaya	-	-	-
18. Mekarsari	-	-	-
19. Mangan Jaya	-	-	-
20. Lubuk Muda	-	-	-
21. Suka Menang	-	-	-
JUMLAH	-	-	-

Sumber : Perangkat Desa

Tabel 4.28
Jumlah Kelompok/ Organisasi menurut Desa/ Kelurahan
di Kecamatan Muara Kelingi, 2017

Desa / Kelurahan	Karang Taruna		Majlis Taklim	
	Kelompok	Anggota	Kelompok	Anggota
(2)	(3)	(4)	(5)	(6)
1. Binjai	1	50	3	30
2. Pulau Panggung	1	50	3	50
3. Mandi Aur	1	30	2	40
4. Tanjung Lama	1	30	1	30
5. Muara Kelingi	0	0	2	40
6. Lubuk Tua	2	40	5	110
7. Mambang	1	50	2	55
8. Bingin Jungut	1	20	1	20
9. Marga Sakti	1	200	8	650
10. Tugu Sempurna	1	37	1	120
11. Beliti Jaya	1	25	6	87
12. Karya Sakti	6	90	6	120
13. Petrans Jaya	1	80	4	147
14. Karya Mukti	4	150	90	185
15. Karya Teladan	1	25	1	75
16. Temuan Sari	1	270	3	30
17. Temuan Jaya	1	25	1	30
18. Mekarsari	1	44	5	188
19. Mangan Jaya	1	25	2	25
20. Lubuk Muda	6	90	15	80
21. Suka Menang	1	30	3	30
JUMLAH	36	1361	164	2152

Sumber :Kades/Lurah Kecamatan Muara Kelingi

BAB V PERTANIAN


Dalam Sektor pertanian dikelompokkan dalam beberapa sub sektor yaitu tanaman pangan, hortikultura, perkebunan, peternakan dan perikanan. Mayoritas sumber penghasilan utama penduduk Kecamatan Muara Kelingi bertumpu pada sektor pertanian. Sehingga mayoritas pekerjaan yang ada di kecamatan ini adalah sebagai petani. Upaya Peningkatan pendapatan petani merupakan salah satu tujuan pembangunan pertanian. Subsektor tanaman bahan makanan meliputi komoditas padi, palawija, serta hortikultura.

5.1 Tanaman Pangan, Palawija dan Hortikultura

Pada tahun 2017, Produksi komoditi tanaman pangan berupa padi sawah di Kecamatan Muara Kelingi dengan produksi sebesar 7414 ton. Sedangkan untuk padi ladang dengan

Dengan produksi 5371 ton, dibandingkan tahun sebelumnya luas panen mengalami penurunan disebabkan berbagai faktor misalnya karena gagal panen, atau alih fungsi, dsb.

Komoditas palawija yang dihasilkan terdiri dari jagung, ubi kayu, ubi jalar, kedelai, kacang tanah. Sedangkan dari sub sektor hortikultura terdiri dari sayur-sayuran, buah-buahan serta tanaman lainnya. Beberapa desa di Kecamatan Muara Kelingi telah membudidayakan tanaman sayuran yang meliputi tomat, cabe, kacang panjang, terung, ketimun, buncis, kangkung, dan bayam.



Grafik 5.1 Luas Tanam dan Panen Padi Sawah dan Padi lading

5.2 Perkebunan

Sebagian besar wilayah Kecamatan Muara Kelingi mempunyai komoditi unggul sektor perkebunan yaitu berupa tanaman kelapa sawit, karet, kelapa, kopi. Tahun 2017, luas area perkebunan di Kecamatan Muara Kelingi yang semakin meluas dibandingkan tahun sebelumnya yaitu seluas 16101 Ha untuk Karet dan perkebunan kelapa sawit seluas 9363 Ha, kelapa seluas 459,3 Ha, sedangkan lahan kopi tetap sama seperti tahun sebelumnya seluas 23,5 Ha.

5.3 Peternakan

Pada tahun 2017, Kecamatan Muara Kelingi mempunyai populasi ternak besar yang dibudidayakan

berupa sapi, kerbau dan kuda, Yaitu terdiri dari sapi 2.127 ekor dan 19 ekor ternak kerbau. Untuk Populasi ternak kecil seperti kambing dan domba berjumlah 849 ekor, dimana jumlah ternak domba sebanyak 60 ekor dan Kambing sebanyak 852 ekor. Sedangkan unggas berjumlah 29.247 ekor terdiri dari ayam dan itik/entok.

5.4. Perikanan

Pada Tahun 2017, di Kecamatan Muara Kelingi, Jumlah produksi ikan budidaya berjumlah 189,42 ton dan produksi ikan tangkap berjumlah 108,27 ton.

Tabel 5.1
Luas Tanam, Luas Panen dan Produksi Tanaman Padi sawah dan Padi
Ladang di Kecamatan Muara Kelingi Tahun 2017

Desa / Kelurahan	Padi Sawah			Padi Darat			
	Luas Tanam	Luas Panen	Produksi	Luas Tanam	Luas Panen	Produksi	
(1)	(2)	(3)	(4)	(5)	(6)	(7)	(8)
1. Muara Kelingi	1636	1603	7414	1525	1419	5371	
JUMLAH	1636	1603	7414	1525	1419	5371	

Sumber : Dinas TPH

Tabel 5.2
Luas Lahan Tanaman Palawija (Ha) Menurut Jenisnya
di Kecamatan Muara Kelingi, 2017

Desa / Kelurahan	Jagung	Kedelai	Kacang Hijau	Ketela rambat	Kacang Tanah
(1)	(2)	(3)	(4)	(5)	(6)
1. Muara Kelingi	47	392	6	8	10
JUMLAH	47	392	6	8	10

Sumber : Dinas TPH

Tabel 5.3
Jumlah Rumah Tangga Usaha Tanaman Palawija menurut Kelurahan/Desa
di Kecamatan Muara Kelingi, 2017

Desa / Kelurahan	Jagung	Kedelai	Ubi Kayu	Ubi Jalar	Kacang Tanah
(1)	(2)	(3)	(4)	(5)	(6)
1. Binjai	-	-	-	-	-
2. Pulau Panggung	-	-	-	-	-
3. Mandi Aur	-	-	-	-	-
4. Tanjung Lama	-	-	-	-	-
5. Muara Kelingi	-	-	-	-	-
6. Lubuk Tua	-	-	-	-	-
7. Mambang	-	-	-	-	-
8. Bingin Jungut	-	-	-	-	-
9. Marga Sakti	-	-	-	-	-
10. Tugu Sempurna	-	-	-	-	-
11. Beliti Jaya	-	-	-	-	-
12. Karya Sakti	-	-	-	-	-
13. Petrans Jaya	-	-	-	-	-
14. Karya Mukti	-	-	-	-	-
15. Karya Teladan	-	-	-	-	-
16. Temuan Sari	-	-	-	-	-
17. Temuan Jaya	-	-	-	-	-
18. Mekarsari	-	-	-	-	-
19. Mangan Jaya	-	-	-	-	-
20. Lubuk Muda	-	-	-	-	-
21. Suka Menang	-	-	-	-	-

*) Data tidak tersedia

Tabel 5.4
Luas Tanam, Tanaman Sayuran Dirinci Menurut Desa/Kelurahan
di Kecamatan Muara Kelingi, 2017 (Hektar)

Desa/Kelurahan	Tomat	Cabe	Kacang Panjang	Terung
(1)	(2)	(3)	(4)	(5)
1. Binjai	-	-	-	-
2. Pulau Panggung	-	-	-	-
3. Mandi Aur	-	-	-	-
4. Tanjung Lama	-	-	-	-
5. Muara Kelingi	-	-	-	-
6. Lubuk Tua	-	-	-	-
7. Mambang	-	-	-	-
8. Bingin Jungut	-	-	-	-
9. Marga Sakti	-	-	-	-
10. Tugu Sempurna	-	-	-	-
11. Beliti Jaya	-	-	-	-
12. Karya Sakti	-	-	-	-
13. Petrans Jaya	-	-	-	-
14. Karya Mukti	-	-	-	-
15. Karya Teladan	-	-	-	-
16. Temuan Sari	-	-	-	-
17. Temuan Jaya	-	-	-	-
18. Mekarsari	-	-	-	-
19. Mangan Jaya	-	-	-	-
20. Lubuk Muda	-	-	-	-
21. Suka Menang	-	-	-	-

*))Data tidak tersedia

Tabel 5.4 Lanjutan

Desa/Kelurahan	Ketimun	Buncis	Kangkung	Bayam
(1)	(2)	(3)	(4)	(5)
1. Binjai	-	-	-	-
2. Pulau Pangung	-	-	-	-
3. Mandi Aur	-	-	-	-
4. Tanjung Lama	-	-	-	-
5. Muara Kelingi	-	-	-	-
6. Lubuk Tua	-	-	-	-
7. Mambang	-	-	-	-
8. Bingin Jungut	-	-	-	-
9. Marga Sakti	-	-	-	-
10. Tugu Sempurna	-	-	-	-
11. Beliti Jaya	-	-	-	-
12. Karya Sakti	-	-	-	-
13. Petrans Jaya	-	-	-	-
14. Karya Mukti	-	-	-	-
15. Karya Teladan	-	-	-	-
16. Temuan Sari	-	-	-	-
17. Temuan Jaya	-	-	-	-
18. Mekarsari	-	-	-	-
19. Mangan Jaya	-	-	-	-
20. Lubuk Muda	-	-	-	-
21. Suka Menang	-	-	-	-

*))Data tidak tersedia

Tabel 5.5
Luas Panen, Tanaman Sayuran Dirinci Menurut
Desa/Kelurahan di Kecamatan Muara Kelingi, 2017

Desa/Kelurahan	Tomat	Cabe	Kacang Panjang	Terung
(1)	(2)	(3)	(4)	(5)
1. Binjai	-	-	-	-
2. Pulau Panggung	-	-	-	-
3. Mandi Aur	-	-	-	-
4. Tanjung Lama	-	-	-	-
5. Muara Kelingi	-	-	-	-
6. Lubuk Tua	-	-	-	-
7. Mambang	-	-	-	-
8. Bingin Jungut	-	-	-	-
9. Marga Sakti	-	-	-	-
10. Tugu Sempurna	-	-	-	-
11. Beliti Jaya	-	-	-	-
12. Karya Sakti	-	-	-	-
13. Petrans Jaya	-	-	-	-
14. Karya Mukti	-	-	-	-
15. Karya Teladan	-	-	-	-
16. Temuan Sari	-	-	-	-
17. Temuan Jaya	-	-	-	-
18. Mekarsari	-	-	-	-
19. Mangan Jaya	-	-	-	-
20. Lubuk Muda	-	-	-	-
21. Suka Menang	-	-	-	-
JUMLAH	-	-	-	-

Sumber : UPTD. Pertanian Kecamatan Muara Kelingi

Tabel 5.5 Lanjutan

Desa/Kelurahan	Ketimun	Buncis	Kangkung	Bayam
(1)	(2)	(3)	(4)	(5)
1. Binjai	-	-	-	-
2. Pulau Panggung	-	-	-	-
3. Mandi Aur	-	-	-	-
4. Tanjung Lama	-	-	-	-
5. Muara Kelingi	-	-	-	-
6. Lubuk Tua	-	-	-	-
7. Mambang	-	-	-	-
8. Bingin Jungut	-	-	-	-
9. Marga Sakti	-	-	-	-
10. Tugu Sempurna	-	-	-	-
11. Beliti Jaya	-	-	-	-
12. Karya Sakti	-	-	-	-
13. Petrans Jaya	-	-	-	-
14. Karya Mukti	-	-	-	-
15. Karya Teladan	-	-	-	-
16. Temuan Sari	-	-	-	-
17. Temuan Jaya	-	-	-	-
18. Mekarsari	-	-	-	-
19. Mangan Jaya	-	-	-	-
20. Lubuk Muda	-	-	-	-
21. Suka Menang	-	-	-	-
JUMLAH	-	-	-	-

Sumber : UPTD. Pertanian Kecamatan Muara Kelingi

Tabel 5.6
Luas areal dan Produksi Tanaman Perkebunan Karet Rakyat
Tahun 2017 di Kecamatan Muara Kelingi

Kecamatan	Luas Areal (Ha)					PRO DUKSI TON
	TBM	TM	TTM/TTR	JML	KRT	
(1)	(2)	(3)	(4)	(5)	(6)	(7)
1. Muara Kelingi	4002	10770	1329	16101	9437	14001
Jumlah	4002	10770	1329	16101	9437	14001

Sumber: Dinas Perkebunan Kabupaten Musi Rawas

Ket:TBM : Tanaman belum menghasilkan

TM : Tanaman Menghasilkan

TTM/TTR : Tanaman tidak menghasilkan / Tanaman tua rusak

KRT : Kepala rumah tangga

Tabel 5.7
Luas areal dan Produksi Tanaman Perkebunan Kopi Tahun 2017
di Kecamatan Muara Kelingi

Kecamatan	Luas Areal (Ha)					PRODUKSI TON
	TBM	TM	TTM/ TTR	JML	KRT	
(1)	(2)	(3)	(4)	(5)	(6)	(7)
1. Muara Kelingi	0	21	2,50	23,50	50	31,50
Jumlah	0	21	2,50	23,50	50	31,50

Sumber: Dinas Perkebunan Kabupaten Musi Rawas

Ket: TBM : Tanaman belum menghasilkan
 TM : Tanaman Menghasilkan
 TTM/TTR : Tanaman tidak menghasilkan / Tanaman tua rusak
 KRT : Kepala rumah tangga

Tabel 5.8
Luas areal dan Produksi Tanaman Perkebunan Sawit Rakyat Tahun 2017
di Kecamatan Muara Kelingi

Kecamatan	Luas Areal (Ha)					PRO DUKSI TON
	TBM	TM	TTM/ TTR	JML	KRT	
(1)	(2)	(3)	(4)	(5)	(6)	(7)
1. Muara Kelingi	1866	7240	237	9363	4260	30408
Jumlah	1866	7240	237	9363	4260	30408

Sumber: Dinas Perkebunan Kabupaten Musi

Ket: TBM : Tanaman belum menghasilkan

TM : Tanaman Menghasilkan

TTM/TTR : Tanaman tidak menghasilkan / Tanaman tua rusak

KRT : Kepala rumah tangga

Tabel 5.9
Luas areal dan Produksi Tanaman Perkebunan Kelapa Tahun 2017
di Kecamatan Muara Kelingi

Kecamatan	Luas Areal (Ha)					PRO DUKSI TON
	TBM	TM	TTM/ TTR	JML	KRT	
(1)	(2)	(3)	(4)	(5)	(6)	(7)
1. Muara Kelingi	177	247,3	35	459,3	5564	2670,84
Jumlah	177	247,3	35	459,3	5564	2670,84

Sumber: Dinas Perkebunan Kabupaten Musi

Ket: TBM : Tanaman belum menghasilkan

TM : Tanaman Menghasilkan

TTM/TTR : Tanaman tidak menghasilkan / Tanaman tua rusak

KRT : Kepala rumah tangga

Tabel 5.10
Luas areal dan Produksi Tanaman Pinang Tahun 2017
di Kecamatan Muara Kelingi

Desa/Kelurahan	Luas Areal (Ha)					PRO DUKSI TON	RATA- RATA PRODUKSI (Ton/ Ha/Th)
	TBM	TM	TTM /TTR	JML	KRT		
(1)	(2)	(3)	(4)	(5)	(6)	(7)	
1. Binjai	0	0	0	0	0	0	0
2. Pulau Panggung	0	0	0	0	0	0	0
3. Mandi Aur	0	0	0	0	0	0	0
4. Tanjung Lama	0	0	0	0	0	0	0
5. Muara Kelingi	0	0	0	0	0	0	0
6. Lubuk Tua	0	0	0	0	0	0	0
7. Mambang	0	0	0	0	0	0	0
8. Bingin Jungut	0	0	0	0	0	0	0
9. Marga Sakti	0	0	0	0	0	0	0
10. Tugu Sempurna	0	0	0	0	0	0	0
11. Beliti Jaya	0	0	0	0	0	0	0
12. Karya Sakti	0	0	0	0	0	0	0
13. Petrans Jaya	0	0	0	0	0	0	0
14. Karya Mukti	0	0	0	0	0	0	0
15. Karya Teladan	0	0	0	0	0	0	0
16. Temuan Sari	0	0	0	0	0	0	0
17. Temuan Jaya	0	0	0	0	0	0	0
18. Mekarsari	0	0	0	0	0	0	0
19. Mangan Jaya	0	0	0	0	0	0	0
20. Lubuk Muda	0	0	0	0	0	0	0
21. Suka Menang	0	0	0	0	0	0	0
Jumlah	0	0	0	0	0	0	0

Sumber: Dinas Perkebunan Kabupaten Musi

Ket: TBM : Tanaman belum menghasilkan
 TM : Tanaman Menghasilkan
 TTM/TTR : Tanaman tidak menghasilkan / Tanaman tua rusak
 KRT : Kepala rumah tangga

Tabel 5.11
Luas areal dan Produksi Tanaman Kemiri Tahun 2017
Pada setiap Desa/Kelurahan di Kecamatan Muara Kelingi

Desa/Kelurahan	Luas Areal (Ha)					PRO DUKSI TON	RATA- RATA PRODUKSI (Ton/ Ha/Th)
	TBM	TM	TTM/ TTR	JML	KRT		
(1)	(2)	(3)	(4)	(5)	(6)	(7)	
1. Binjai	0	0	0	0	0	0	0
2. Pulau Panggung	0	0	0	0	0	0	0
3. Mandi Aur	0	0	0	0	0	0	0
4. Tanjung Lama	0	0	0	0	0	0	0
5. Muara Kelingi	0	0	0	0	0	0	0
6. Lubuk Tua	0	0	0	0	0	0	0
7. Mambang	0	0	0	0	0	0	0
8. Bingin Jungut	0	0	0	0	0	0	0
9. Marga Sakti	0	0	0	0	0	0	0
10. Tugu Sempurna	0	0	0	0	0	0	0
11. Beliti Jaya	0	0	0	0	0	0	0
12. Karya Sakti	0	0	0	0	0	0	0
13. Petrans Jaya	0	0	0	0	0	0	0
14. Karya Mukti	0	0	0	0	0	0	0
15. Karya Teladan	0	0	0	0	0	0	0
16. Temuan Sari	0	0	0	0	0	0	0
17. Temuan Jaya	0	0	0	0	0	0	0
18. Mekarsari	0	0	0	0	0	0	0
19. Mangan Jaya	0	0	0	0	0	0	0
20. Lubuk Muda	0	0	0	0	0	0	0
21. Suka Menang	0	0	0	0	0	0	0
Jumlah	0	0	0	0	0	0	0

Sumber: Dinas Perkebunan Kabupaten Musi Rawas

Ket: TBM : Tanaman belum menghasilkan
 TM : Tanaman Menghasilkan
 TTM/TTR : Tanaman tidak menghasilkan / Tanaman tua rusak
 KRT : Kepala rumah tangga

Tabel 5.12
Jumlah Luas Lahan Kering Menurut Kegunaan
pada setiap Desa/Kelurahan di Kecamatan Muara Kelingi Tahun 2014

Desa/Kelurahan	Luas Lahan Kering(Ha)			Jumlah (Ha)
	Kandang Ternak	Kuburan	Lapangan Terbuka	
(2)	(3)	(4)	(5)	(6)
1. Binjai	0.12	2	1.5	3.62
2. Pulau Pangung	0	1	2	3
3. Mandi Aur	0.5	2.5	10	13
4. Tanjung Lama	0.2	2	1	3.2
5. Muara Kelingi	0	4	2	6
6. Lubuk Tua	2	4	3	7
7. Mambang	4	1	1	6
8. Bingin Jungut	0	2	2	4
9. Marga Sakti	0	2	1.5	3.5
10.Tugu Sempurna	0.79	2	1	3.79
11.Beliti Jaya	0.10	1.5	1	2.6
12.Karya Sakti	1	2	2.5	5.5
13.Petrans Jaya	0	2	1	3
14.Karya Mukti	0,12	1.5	2.25	1.62
15.Karya Teladan	0.9	2	2	4.9
16.Temuan Sari	0	3	1	4
17.Temuan Jaya	0	2	1	3
18.Mekarsari	0.2	1	0	1.2
19.Mangan Jaya	0	2	0	2
20.Lubuk Muda	0.10	3	4	7.1
21.Suka Menang	0	0	1	1
Jumlah	10.03	42.5	40,75	89.03

Sumber: Kepala Desa/Lurah Tahun 2012-2017

Tabel 5.13
Banyaknya Mesin Pertanian Menurut Jenisnya Dirinci
PerDesa/Kelurahan di Kecamatan Muara Kelingi, 2017

Desa/Kelurahan	Mesin Pertanian			
	Hand Traktor	Hand Suprayer	Pompa Air	Mesin Perontok
(1)	(3)	(4)	(5)	(6)
1. Binjai	0	0	0	0
2. Pulau Panggung	0	0	0	0
3. Mandi Aur	0	0	0	1
4. Tanjung Lama	0	0	0	0
5. Muara Kelingi	0	0	0	0
6. Lubuk Tua	0	0	0	0
7. Mambang	1	0	0	0
8. Bingin Jungut	0	0	1	3
9. Marga Sakti	1	0	0	1
10.Tugu Sempurna	1	8	0	1
11.Beliti Jaya	4	24	0	0
12.Karya Sakti	1	0	0	1
13.Petrans Jaya	1	8	0	0
14.Karya Mukti	3	16	0	0
15.Karya Teladan	1	0	0	0
16.Temuan Sari	0	0	0	0
17.Temuan Jaya	1	0	0	0
18.Mekarsari	1	0	0	0
19.Mangan Jaya	4	16	0	0
20.Lubuk Muda	0	0	1	0
21.Suka Menang	0	0	0	0
Jumlah	19	72	2	7

Sumber : UPTD. Pertanian Kecamatan Muara Kelingi

Tabel 5.13 Lanjutan

Desa/Kelurahan (7)	Mesin Pertanian	
	Mesin Perajang (8)	Rece Miling RMU (9)
1. Binjai	0	1
2. Pulau Panggung	0	1
3. Mandi Aur	0	1
4. Tanjung Lama	0	4
5. Muara Kelingi	0	1
6. Lubuk Tua	0	1
7. Mambang	0	1
8. Bingin Jungut	0	1
9. Marga Sakti	2	2
10.Tugu Sempurna	2	3
11.Beliti Jaya	3	3
12.Karya Sakti	2	3
13.Petrans Jaya	1	1
14.Karya Mukti	2	3
15.Karya Teladan	0	2
16.Temuan Sari	0	2
17.Temuan Jaya	0	2
18.Mekarsari	0	2
19.Mangan Jaya	0	3
20.Lubuk Muda	0	1
21.Suka Menang	0	1
Jumlah	12	39

Sumber : UPTD. Pertanian Kecamatan Muara Kelingi

Tabel 5.14
Banyaknya Alat Pertanian Menurut Jenisnya Dirinci Per Desa/Kelurahan
di Kecamatan Muara Kelingi, 2017

Desa/Kelurahan	Alat Pertanian		
	Pembersih Gabah	Perontok Gabah	Penyosok Beras
(1)	(2)	(3)	(4)
1. Binjai	0	0	0
2. Pulau Panggung	0	0	0
3. Mandi Aur	2	2	0
4. Tanjung Lama	0	0	4
5. Muara Kelingi	0	2	0
6. Lubuk Tua	0	0	0
7. Mambang	0	1	0
8. Bingin Jungut	0	0	0
9. Marga Sakti	0	0	0
10. Tugu Sempurna	0	1	0
11. Beliti Jaya	3	6	0
12. Karya Sakti	0	0	0
13. Petrans Jaya	1	3	0
14. Karya Mukti	0	3	0
15. Karya Teladan	0	0	0
16. Temuan Sari	0	1	0
17. Temuan Jaya	0	0	2
18. Mekarsari	0	1	0
19. Mangan Jaya	0	0	1
20. Lubuk Muda	0	0	0
21. Suka Menang	0	0	0
Jumlah	6	20	7

Sumber: Kepala Desa/Lurah

Tabel 5.14 Lanjutan

Desa/Kelurahan	Alat Pertanian		Jumlah
	Pipil Jagung	Perajang Singgong	
(1)	(5)	(6)	(7)
1. Binjai	0	0	0
2. Pulau Panggung	0	0	0
3. Mandi Aur	0	0	0
4. Tanjung Lama	0	0	0
5. Muara Kelingi	0	0	0
6. Lubuk Tua	0	0	0
7. Mambang	0	0	0
8. Bingin Jungut	0	0	0
9. Marga Sakti	5	7	12
10. Tugu Sempurna	0	0	0
11. Beliti Jaya	0	0	0
12. Karya Sakti	0	0	0
13. Petrans Jaya	0	0	0
14. Karya Mukti	0	0	0
15. Karya Teladan	0	0	0
16. Temuan Sari	0	0	0
17. Temuan Jaya	0	0	0
18. Mekarsari	0	0	0
19. Mangan Jaya	0	0	0
20. Lubuk Muda	0	0	0
21. Suka Menang	0	0	0
Jumlah	5	7	12

Sumber: Kepala Desa/Lurah

Tabel 5.15
Jumlah Jenis Kelembagaan Menurut Klasifikasi Dirinci Menurut
Desa/Kelurahan di Kecamatan Muara Kelingi, 2017

Desa/Kelurahan	Jumlah Jenis Kelembagaan			
	Gapoktan	Koperasi Tani	Kios Saprotan	Kel. Tani
(1)	(2)	(3)	(4)	(5)
1. Binjai	1	0	0	4
2. Pulau Panggung	1	0	0	5
3. Mandi Aur	1	0	0	5
4. Tanjung Lama	1	0	0	3
5. Muara Kelingi	1	0	2	4
6. Lubuk Tua	1	0	0	5
7. Mambang	1	0	0	5
8. Bingin Jungut	1	0	0	5
9. Marga Sakti	1	2	0	4
10. Tugu Sempurna	1	2	0	5
11. Beliti Jaya	1	3	0	7
12. Karya Sakti	1	2	0	6
13. Petrans Jaya	1	1	0	4
14. Karya Mukti	1	2	0	6
15. Karya Teladan	1	0	0	5
16. Temuan Sari	1	0	0	9
17. Temuan Jaya	1	0	0	5
18. Mekarsari	1	0	0	5
19. Mangan Jaya	1	0	0	9
20. Lubuk Muda	1	0	0	4
21. Suka Menang	1	0	0	1
JUMLAH	21	12	2	106

Sumber : UPTD. Pertanian Kecamatan Muara Kelingi

Tabel 5.16
Realisasi Tanam, Tanaman Padi Dirinci Menurut Desa/Kelurahan
di Kecamatan Muara Kelingi, 2017

Desa/ Kelurahan	Insus		Umum
	Paket A	Paket B	
(1)	(2)	(3)	(4)
1. Binjai	-	-	-
2. Pulau Panggung	-	-	-
3. Mandi Aur	-	-	-
4. Tanjung Lama	-	-	-
5. Muara Kelingi	-	-	-
6. Lubuk Tua	-	-	-
7. Mambang	-	-	-
8. Bingin Jungut	-	-	-
9. Marga Sakti	-	-	-
10. Tugu Sempurna	-	-	-
11. Beliti Jaya	-	-	-
12. Karya Sakti	-	-	-
13. Petrans Jaya	-	-	-
14. Karya Mukti	-	-	-
15. Karya Teladan	-	-	-
16. Temuan Sari	-	-	-
17. Temuan Jaya	-	-	-
18. Mekarsari	-	-	-
19. Mangan Jaya	-	-	-
20. Lubuk Muda	-	-	-
21. Suka Menang	-	-	-

Sumber : UPTD. Pertanian kecamatan Muara Kelingi

Paket A : Insus tidak lengkap

Paket B : Insus Lengkap

Umum : Kebiasaan petani (tradisional)

Tabel 5.17
Sumber Penghasilan Utama dan Komoditi Pertanian Utama Menurut
Desa/Kelurahan Kecamatan Muara Kelingi

Desa/Kelurahan	Sumber Pehasilan Utama	Komoditi Pertanian Utama
(1)	(2)	(3)
1. Binjai	Pertanian	Karet
2. Pulau Panggung	Pertanian	Karet
3. Mandi Aur	Pertanian	Karet
4. Tanjung Lama	Pertanian	Karet
5. Muara Kelingi	Pertanian	Kelapa Sawit
6. Lubuk Tua	Pertanian	Karet
7. Mambang	Pertanian	Kelapa Sawit
8. Bingin Jungut	Pertanian	Karet
9. Marga Sakti	Pertanian	Karet
10.Tugu Sempurna	Pertanian	Kelapa Sawit
11.Beliti Jaya	Pertanian	Kelapa Sawit
12.Karya Sakti	Pertanian	Kelapa Sawit
13.Petrans Jaya	Pertanian	Kelapa Sawit
14.Karya Mukti	Pertanian	Karet
15.Karya Teladan	Pertanian	Karet
16.Temuan Sari	Pertanian	Karet
17.Temuan Jaya	Pertanian	Karet
18.Mekarsari	Pertanian	Karet
19.Mangan Jaya	Pertanian	Karet
20.Lubuk Muda	Pertanian	Karet
21.Suka Menang	Pertanian	Karet

Sumber : Badan Pusat Statistik Kabupaten Musi Rawas.

Tabel 5.18
Banyaknya Ternak Besar Dirinci Per Desa/Kelurahan di Kecamatan
Muara Kelingi, 2017

Desa/Kelurahan	Ternak Besar (Ekor)		
	Kuda	Sapi	Kerbau
(1)	(2)	(3)	(4)
1. Binjai	0	30	3
2. Pulau Panggung	0	42	4
3. Mandi Aur	0	100	0
4. Tanjung Lama	0	100	0
5. Muara Kelingi	0	158	0
6. Lubuk Tua	0	50	3
7. Mambang	0	221	2
8. Bingin Jungut	0	36	2
9. Marga Sakti	0	120	0
10. Tugu Sempurna	0	110	3
11. Beliti Jaya	0	215	2
12. Karya Sakti	0	300	0
13. Petrans Jaya	0	240	0
14. Karya Mukti	0	144	0
15. Karya Teladan	0	11	0
16. Temuan Sari	0	47	0
17. Temuan Jaya	0	20	0
18. Mekarsari	0	50	0
19. Mangan Jaya	0	32	0
20. Lubuk Muda	0	46	0
21. Suka Menang	0	55	0
Jumlah	0	2127	19

Sumber: Kepala Desa/Lurah

Tabel 5.19
Banyaknya Ternak Kecil Dirinci Per Desa/Kelurahan
di Kecamatan Muara Kelingi, 2017

Desa/Kelurahan (2)	Ternak Kecil (Ekor)	
	Kambing (3)	Domba (4)
1. Binjai	25	0
2. Pulau Panggung	17	0
3. Mandi Aur	35	0
4. Tanjung Lama	40	2
5. Muara Kelingi	65	14
6. Lubuk Tua	60	10
7. Mambang	45	12
8. Bingin Jungut	22	0
9. Marga Sakti	40	0
10. Tugu Sempurna	48	0
11. Beliti Jaya	55	10
12. Karya Sakti	52	5
13. Petrans Jaya	56	3
14. Karya Mukti	40	5
15. Karya Teladan	37	8
16. Temuan Sari	40	0
17. Temuan Jaya	41	4
18. Mekarsari	54	5
19. Mangan Jaya	34	0
20. Lubuk Muda	30	0
21. Suka Menang	20	0
Jumlah	856	78

Sumber: Kepala Desa/Lurah

Tabel 5.20
Banyaknya Unggas Dirinci Per Desa/Kelurahan
di Kecamatan Muara Kelingi, 2017

Desa/Kelurahan	Unggas (Ekor)		
	Ayam Buras	Ayam Ras	Itik/Bebek
(1)	(2)	(3)	(4)
1. Binjai	300	0	89
2. Pulau Panggung	328	0	70
3. Mandi Aur	432	0	188
4. Tanjung Lama	910	0	93
5. Muara Kelingi	1767	0	243
6. Lubuk Tua	1530	0	156
7. Mambang	680	0	58
8. Bingin Jungut	246	0	43
9. Marga Sakti	590	0	121
10. Tugu Sempurna	800	0	88
11. Beliti Jaya	301	0	77
12. Karya Sakti	388	0	121
13. Petrans Jaya	648	0	97
14. Karya Mukti	600	0	164
15. Karya Teladan	331	0	90
16. Temuan Sari	320	0	556
17. Temuan Jaya	280	0	135
18. Mekarsari	314	0	67
19. Mangan Jaya	105	0	77
20. Lubuk Muda	292	0	54
21. Suka Menang	108	0	66
Jumlah	11270	0	2653

Sumber: Kepala Desa/Lurah

Tabel 5.21
Jumlah Rumah Tangga Perikanan (RTP) Budidaya di Perairan Umum
Kecamatan Muara Kelingi, 2017

Jenis Lahan	Tahun						
	2010	2011	2012	2013	2014	2016	2017
(1)	(2)	(3)	(4)	(5)	(6)	(7)	(8)
Sungai	103	103	92	95	95	95	107
Waduk, Danau, Rawa	31	31	31	31	31	31	29
Kolam air deras	0	0	0	0	0	0	0
Kolam air tenang	7	7	7	7	7	7	7
Sawah	0	0	0	0	0	0	0

Sumber :Dinas Peternakan dan Perikanan Kabupaten Musi Rawas

Tabel 5.22
Luas Areal Perikanan dan Produksi Ikan Budidaya
di Kecamatan Muara Kelingi, 2016

Jenis Lahan	Tahun				
	2011	2012	2013	2014	2016
(1)	(4)	(5)	(6)		
Kolam					
Luas (Ha)	7.35	6.54	6.54	6.54	6.54
Unit	0	0	0	0	0
Produksi (Ton)	63.53	48.91	76.91	76.91	76.91
Sawah					
Luas (Ha)	11.63	6.40	6.40	6.40	6.40
Unit	0	0	0	0	0
Produksi (Ton)	13.56	3.35	47.00	47.00	47.00
Keramba					
Luas	0	0	0	0	0
Unit	0	0	0	0	0
Produksi	0	0	0	0	0
Karung Beluh					
Luas	0	0	0	0	0
Unit	0	0	0	0	0
Produksi	0	0	0	0	0
Kolam Terpal					
Luas	94	67	67	67	67
Unit	0.34	0.24	0.24	0.24	0.24
Produksi	187,50	136.15	296.20	296.20	296.20

Sumber : Dinas Peternakan dan Perikanan Kabupaten Musi Rawas

Tabel 5.23
Luas Lahan Perikanan dan Produksi Ikan Tangkap
di Kecamatan Muara Kelingi, 2017

Jenis Lahan	Tahun					
	2010	2011	2012	2013	2014	2017
(1)	(2)	(3)	(4)	(5)	(6)	(7)
Sungai						
Luas (Ha)	748.59	748.59	748.59	748.59	748.59	748.59
Produksi (Ton)	83.25	70.76	96.01	66.71	91.21	91.21
Waduk/Danau/Rawa						
Luas (Ha)	250.94	36.77	36.77	36.77	36.77	36.77
Produksi (Ton)	40.86	31.26	42.41	41.56	4.20	4.20

Sumber :Dinas Peternakan dan Perikanan Kabupaten Musi Rawas

Tabel 5.24
Produksi dan Konsumsi Ikan di Kecamatan Muara Kelingi, 2017

Jumlah	Tahun					
	2010	2011	2012	2013	2014	2017
(1)	(3)	(4)	(5)	(6)	(7)	(8)
Produksi	138.28	403,02	297.70	420.11	-	-
Konsumsi (ton)	565.91	-	869.39	891.39	-	-
Pemasaran (ton)	138.28	403,02	297.70	515.53	-	-
Surplus/Minus (ton)	-427.63	-493,26	-571.70	-375.86	-	-

Sumber : Dinas Peternakan dan Perikanan Kabupaten Musi Rawas

BAB VI INDUSTRI, PERTAMBANGAN & ENERGI

6.1 Industri

Jumlah industri kecil/ kerajinan rumah tangga di wilayah ini meliputi industri gerabah sebanyak 13 unit, industri makanan (pengolahan ikan, kecap dan keripik, pengolahan buah - buahan, sayuran), sebanyak 28 unit dan industri pengolahan kayu sebanyak 32 unit dan industri anyaman sebanyak 5 unit. Industri logam 2 unit.

6.2 Pertambangan & Penggalian

Pertambangan merupakan salah satu sektor yang memberikan peranan penting bagi kemajuan pembangunan. Potensi pertambangan di wilayah Kecamatan Muara Kelingi seperti : Pertambangan batu bara di desa Bingin Jungut, Desa Mangan Jaya dan Desa Mekar sari sudah dilakukan penelitian, Pertambangan migas dan Pertambangan galian golongan C (Koral dan pasir) terdapat beberapa pulau yang

terletak di wilayah Desa Desa Pulau Panggung, Desa Tanjung, dan Kelurahan Muara Kelingi

6.3. Energi

Peningkatan infrastruktur terus berkembang pesat, misalnya dengan peningkatan Jumlah pelanggan listrik PLN dari tahun ke tahun mengalami kenaikan. Tahun 2018 Rata-rata seluruh wilayah kelingi sudah masuk listrik PLN tetapi ada beberapa warga yang belum menggunakan listrik PLN sepenuhnya misalnya dengan menyambung ampere dengan tetangga, Menggunakan getset atau memakai Pelita.

Tabel 6.1
Banyaknya Industri Kecil/Kerajinan Rumah Tangga
di Kecamatan Muara Kelingi, 2017

DESA/KELURAHAN	INDUSTRI KECIL/KERAJINAN RUMAH TANGGA			
	Kulit	Kayu	Logam	Anyaman
(1)	(2)	(3)	(4)	(5)
1. Binjai	0	1	0	0
2. Pulau Panggung	0	0	0	0
3. Mandi Aur	0	0	0	0
4. Tanjung Lama	0	0	0	0
5. Muara Kelingi	0	4	2	0
6. Lubuk Tua	0	8	0	0
7. Mambang	0	0	0	0
8. Bingin Jungut	0	0	0	0
9. Marga Sakti	0	0	0	0
10. Tugu Sempurna	0	2	0	0
11. Beliti Jaya	0	1	0	0
12. Karya Sakti	0	4	0	1
13. Petrans Jaya	0	3	0	1
14. Karya Mukti	0	4	0	1
15. Karya Teladan	0	1	0	0
16. Temuan Sari	0	4	0	1
17. Temuan Jaya	0	1	0	0
18. Mekarsari	0	0	0	0
19. Mangan Jaya	0	0	0	0
20. Lubuk Muda	0	2	0	0
21. Suka Menang	0	0	0	0
Jumlah	0	32	2	4

Sumber : Kepala Desa/Lurah

Tabel 6.1 Lanjutan

DESA/KELURAHAN	INDUSTRI RUMAH TANGGA			
	Gerabah	Kain / Pakaian	Makanan	Penggilingan Padi
(1)	(6)	(7)	(8)	(9)
1. Binjai	0	0	1	0
2. Pulau Pangung	0	0	0	6
3. Mandi Aur	0	0	0	4
4. Tanjung Lama	0	0	0	3
5. Muara Kelingi	1	0	2	0
6. Lubuk Tua	3	2	4	0
7. Mambang	0	0	0	1
8. Bingin Jungut	0	1	0	0
9. Marga Sakti	0	0	0	1
10. Tugu Sempurna	0	2	3	3
11. Beliti Jaya	0	1	0	3
12. Karya Sakti	2	2	5	0
13. Petrans Jaya	1	4	4	0
14. Karya Mukti	0	3	3	0
15. Karya Teladan	0	1	1	0
16. Temuan Sari	2	1	1	0
17. Temuan Jaya	0	3	2	0
18. Mekarsari	0	0	0	2
19. Mangan Jaya	1	0	1	3
20. Lubuk Muda	2	0	1	0
21. Suka Menang	0	0	0	0
Jumlah	12	20	28	26

Sumber : Kepala Desa/Lurah

Tabel 6.2
Jumlah Usaha Pertambangan galian Golongan C
di Kecamatan Muara Kelingi, 2018

DESA/KELURAHAN	JUMLAH USAHA
(1)	(2)
1. Binjai	-
2. Pulau Panggung	√
3. Mandi Aur	-
4. Tanjung Lama	√
5. Muara Kelingi	√
6. Lubuk Tua	-
7. Mambang	-
8. Bingin Jungut	-
9. Marga Sakti	-
10. Tugu Sempurna	-
11. Beliti Jaya	-
12. Karya Sakti	-
13. Petrans Jaya	-
14. Karya Mukti	-
15. Karya Teladan	-
16. Temuan Sari	-
17. Temuan Jaya	-
18. Mekarsari	-
19. Mangan Jaya	-
20. Lubuk Muda	-
21. Suka Menang	-

Sumber : Kecamatan Muara Kelingi

Tabel 6.3
Jumlah Rumah Tangga berdasarkan Sumber Penerangan Utama
per desa/ Kelurahan di Kecamatan Muara Kelingi, 2017

Desa/Kelurahan	Sumber Penerangan Utama		
	Listrik PLN	Listrik Non PLN	Bukan Listrik
(1)	(2)	(3)	(4)
1. Binjai	258	0	0
2. Pulau Panggung	436	0	0
3. Mandi Aur	600	0	0
4. Tanjung Lama	373	0	0
5. Muara Kelingi	1123	0	0
6. Lubuk Tua	1438	0	0
7. Mambang	728	0	0
8. Bingin Jungut	438	0	10
9. Marga Sakti	477	0	0
10. Tugu Sempurna	537	0	0
11. Beliti Jaya	620	0	0
12. Karya Sakti	907	0	10
13. Petrans Jaya	315	139	0
14. Karya Mukti	526	2	0
15. Karya Teladan	569	0	20
16. Temuan Sari	580	0	0
17. Temuan Jaya	485	0	35
18. Mekarsari	276	1	1
19. Mangan Jaya	530	0	0
20. Lubuk Muda	510	15	0
21. Suka Menang	238	0	0
JUMLAH	11964	157	76

Sumber : Kades/Lurah

Tabel 6.4
Jumlah Penyalur Listrik Non PLN di Kecamatan Muara Kelingi
Tahun 2018

DESA/KELURAHAN	JUMLAH USAHA
(1)	(2)
1. Binjai	1
2. Pulau Panggung	0
3. Mandi Aur	0
4. Tanjung Lama	0
5. Muara Kelingi	0
6. Lubuk Tua	4
7. Mambang	2
8. Bingin Jungut	0
9. Marga Sakti	6
10. Tugu Sempurna	4
11. Beliti Jaya	4
12. Karya Sakti	6
13. Petrans Jaya	5
14. Karya Mukti	2
15. Karya Teladan	2
16. Temuan Sari	0
17. Temuan Jaya	1
18. Mekarsari	1
19. Mangan Jaya	5
20. Lubuk Muda	3
21. Suka Menang	0
Jumlah	46

Sumber : Kepala Desa Kecamatan Muara Kelingi

Tabel 6.5
Perusahaan Daerah Air Minum di Kecamatan Muara Kelingi
Tahun 2018

DESA/KELURAHAN	JUMLAH USAHA
(1)	(2)
1. Binjai	0
2. Pulau Panggung	0
3. Mandi Aur	0
4. Tanjung Lama	0
5. Muara Kelingi	1
6. Lubuk Tua	0
7. Mambang	1
8. Bingin Jungut	0
9. Marga Sakti	1
10. Tugu Sempurna	0
11. Beliti Jaya	0
12. Karya Sakti	0
13. Petrans Jaya	0
14. Karya Mukti	0
15. Karya Teladan	0
16. Temuan Sari	0
17. Temuan Jaya	0
18. Mekarsari	0
19. Mangan Jaya	0
20. Lubuk Muda	0
21. Suka Menang	0
Jumlah	3

Sumber : Kepala Desa/Lurah

BAB VII PEREKONOMIAN

Pertumbuhan ekonomi semakin berkembang pesat seiring dengan kebutuhan masyarakat. Sarana perekonomian seperti Pasar di Kecamatan ini meliputi 2 Jenis yaitu kios pasar yang ada di kecamatan ini adalah berjumlah 2 unit, dan pasar tidak permanen atau yang disebut juga dengan pasar kalangan sebanyak 8 unit. Pasar kalangan hanya dibuka satu kali dalam seminggu sehingga mayoritas penduduk yang bekerja sebagai petani tidak melakukan aktivitas bekerja pada hari tersebut. Sarana perekonomian lainnya berupa rumah makan berjumlah 10 unit, yang letaknya banyak terdapat di Kelurahan Muara Kelingi karna Lokasinya yang Strategis pinggir Jalan Lintas Sumatera, toko kelontong berjumlah 468 unit dan kedai sebanyak 118 unit. Adapun Jasa Kemasyarakatan seperti salon,

tukang cukur, bengkel motor dan bengkel mobil telah tersebar di beberapa desa Kecamatan Muara Kelingi. Tahun 2017, Salon yang ada di Kecamatan Muara Kelingi berjumlah 8 unit, tukang cukur sebanyak 15 orang. Bengkel mobil sebanyak 11 unit, dan bengkel motor berjumlah 66 unit. Untuk jasa reparasi meliputi tambal ban berjumlah 71 unit, bengkel elektronik hanya berjumlah 6 unit dan jasa cuci motor/ mobil berjumlah 30 unit.

Tabel 7.1
Jumlah Sarana Perekonomian Menurut Desa/Kelurahan
di Kecamatan Muara Kelingi, 2017

Desa/ Kelurahan	Kios Pasar	Rumah Makan	Hotel	Koperasi Non KUD	Koperasi KUD
(1)	(2)	(3)	(4)	(5)	
1. Binjai	0	0	0	0	0
2. Pulau Panggung	0	0	0	0	0
3. Mandi Aur	0	1	0	0	0
4. Tanjung Lama	0	2	0	0	0
5. Muara Kelingi	1	3	0	0	4
6. Lubuk Tua	0	0	0	1	0
7. Mambang	0	1	0	0	0
8. Bingin Jungut	0	2	0	0	1
9. Marga Sakti	0	0	0	1	0
10. Tugu Sempurna	0	0	0	0	3
11. Beliti Jaya	0	0	0	0	3
12. Karya Sakti	1	0	0	2	2
13. Petrans Jaya	0	0	0	2	2
14. Karya Mukti	0	0	0	0	1
15. Karya Teladan	0	0	0	0	0
16. Temuan Sari	0	1	0	0	1
17. Temuan Jaya	0	0	0	0	0
18. Mekarsari	0	0	0	2	1
19. Mangan Jaya	0	0	0	0	2
20. Lubuk Muda	0	0	0	0	0
21. Suka Menang	0	0	0	0	0
JUMLAH	1	10	0	8	20

Sumber : Kantor Camat Muara Kelingi

Tabel 7.2
Banyaknya Pasar Tidak Permanen, Mini Market, dan Toko Kelontong di
Kecamatan Muara Kelingi, 2017

DESA/KELURAHAN	PASAR TIDAK PERMANEN	MINI MARKET	TOKO KELONTONG
(1)	(2)	(3)	(4)
1. Binjai	1	0	2
2. Pulau Panggung	0	0	11
3. Mandi Aur	0	2	32
4. Tanjung Lama	0	0	12
5. Muara Kelingi	1	4	61
6. Lubuk Tua	1	0	40
7. Mambang	0	0	25
8. Bingin Jungut	0	0	25
9. Marga Sakti	1	0	19
10. Tugu Sempurna	1	0	13
11. Beliti Jaya	1	0	23
12. Karya Sakti	0	1	20
13. Petrans Jaya	0	0	15
14. Karya Mukti	0	0	30
15. Karya Teladan	1	0	12
16. Temuan Sari	1	0	25
17. Temuan Jaya	0	0	13
18. Mekarsari	0	0	17
19. Mangan Jaya	0	0	34
20. Lubuk Muda	0	0	24
21. Suka Menang	0	0	15
Jumlah	8	7	468

Sumber : Kepala Desa/Lurah

Tabel 7.3
Banyaknya Restoran, Kedai Makan, Hotel, dan Penginapan
di Kecamatan Muara Kelingi, 2017

DESA/KELURAHAN	KEDAI	RESTORAN	PENGINAPAN
(1)	(2)	(3)	(4)
1. Binjai	3	0	0
2. Pulau Panggung	10	0	0
3. Mandi Aur	8	0	0
4. Tanjung Lama	6	0	0
5. Muara Kelingi	32	0	0
6. Lubuk Tua	10	0	0
7. Mambang	5	0	0
8. Bingin Jungut	10	0	0
9. Marga Sakti	2	0	0
10. Tugu Sempurna	4	0	0
11. Beliti Jaya	1	0	0
12. Karya Sakti	8	0	0
13. Petrans Jaya	0	0	0
14. Karya Mukti	2	0	0
15. Karya Teladan	1	0	0
16. Temuan Sari	6	0	0
17. Temuan Jaya	0	0	0
18. Mekarsari	5	0	0
19. Mangan Jaya	0	0	0
20. Lubuk Muda	3	0	0
21. Suka Menang	2	0	0
Jumlah	118	0	0

Sumber : Kepala Desa/Lurah

Tabel 7.4
Jumlah Jasa Kemasyarakatan Menurut Jenisnya
di Kecamatan Muara Kelingi, 2017

Desa/Kelurahan	Jasa Kecantikan		Jasa Reparasi	
	Salon	Tukang Cukur	Bengkel Mobil	Bengkel Motor
(1)	(2)	(3)	(4)	(5)
1. Binjai	0	0	0	1
2. Pulau Panggung	0	0	0	1
3. Mandi Aur	1	2	1	4
4. Tanjung Lama	0	0	0	3
5. Muara Kelingi	3	2	2	4
6. Lubuk Tua	0	0	0	6
7. Mambang	0	0	0	3
8. Bingin Jungut	0	2	0	0
9. Marga Sakti	1	0	0	2
10. Tugu Sempurna	0	1	1	3
11. Beliti Jaya	1	0	0	8
12. Karya Sakti	0	0	2	4
13. Petrans Jaya	0	1	2	4
14. Karya Mukti	0	0	0	6
15. Karya Teladan	0	1	1	4
16. Temuan Sari	1	5	1	5
17. Temuan Jaya	0	0	0	3
18. Mekarsari	0	0	1	3
19. Mangan Jaya	1	1	0	1
20. Lubuk Muda	0	0	0	1
21. Suka Menang	0	0	0	0
Jumlah	8	15	11	66

Sumber : Kepala Desa/Lurah

Tabel 7.4 Lanjutan

Desa/Kelurahan (2)	Jasa Reparasi		
	Tambal Ban (6)	Bengkel Elektronik (7)	Cuci Motor/ Mobil (8)
1. Binjai	1	1	0
2. Pulau Panggung	1	0	0
3. Mandi Aur	4	0	2
4. Tanjung Lama	1	0	2
5. Muara Kelingi	3	1	1
6. Lubuk Tua	10	1	2
7. Mambang	5	0	4
8. Bingin Jungut	2	0	0
9. Marga Sakti	3	0	0
10. Tugu Sempurna	4	0	2
11. Beliti Jaya	4	0	2
12. Karya Sakti	2	1	4
13. Petrans Jaya	4	0	3
14. Karya Mukti	5	0	4
15. Karya Teladan	3	1	1
16. Temuan Sari	5	1	0
17. Temuan Jaya	3	0	1
18. Mekarsari	2	0	1
19. Mangan Jaya	4	0	0
20. Lubuk Muda	3	0	0
21. Suka Menang	0	0	0
Jumlah	69	6	29

Sumber : Kepala Desa/Lurah

BAB VIII PERHUBUNGAN, KOMUNIKASI & PARIWISATA

8.1 Perhubungan

Sektor perhubungan merupakan kegiatan yang sangat menunjang perekonomian daerah dan mempunyai peranan dalam kelancaran arus barang dan jasa dari suatu daerah ke daerah lainnya. Jalan raya merupakan sarana utama lalu lintas yang sangat diperlukan untuk transportasi dan kelancaran roda perekonomian. Jalan raya yang melintasi Kecamatan Muara Kelingi merupakan jalan lintas sumatera menuju Kota Palembang. Oleh sebab itu tak jarang kendaraan roda empat ataupun roda dua melintasi Ibukota Kecamatan Muara Kelingi. Jarak antara Ibukota Kecamatan menuju Kabupaten Musi rawas lebih kurang 36 Km².

Jalan Lintas Sumatera menuju jalan di Kelurahan Muara Kelingi yang menjadi Ibukota Kecamatan, dengan Permukaan jalan aspal dalam

kondisi baik. Beberapa desa di Muara Kelingi sulit dilewati ketika musim hujan datang karena permukaan jalan diperkeras tetapi berupa tanah merah (tanah liat), yaitu Desa Beliti jaya, Desa Karya Sakti, Petrans Jaya dan Karya mukti yang jaraknya sekitar 25-30 kilometer tetapi berupa tanah merah.

Sarana perhubungan yang biasa digunakan penduduk Kecamatan Muara Kelingi ada dua jenis yaitu melalui transprotasi darat maupun transportasi air. Saat ini transportasi air masih banyak dilakukan di desa bingin jungut belu tersedianya jembatan yang menghubungkan bingin jungut dan bingin baru membuat warga harus menggunakan perahu untuk ke dalam dan keluar desa.

Untuk Transportasi darat tercatat selama tahun 2017, ada sebanyak 983 kendaraan roda empat dan 9111 kendaraan roda dua

yang dimiliki oleh penduduk di Kecamatan Muara Kelingi.

8.2 Telekomunikasi

Semakin berkembangnya zaman semakin berkembang pula teknologi dibidang komunikasi. Walaupun jaringan telepon rumah belum masuk, akan tetapi di wilayah kecamatan Muara Kelingi sudah masuk jaringan telepon genggam/handphone.

Media komunikasi seperti televisi dan antena dan radio, dapat menjadi sarana informasi yang penting bagi penduduk di kecamatan ini. Di Selama tahun 2017, ada sebanyak 8020 rumah tangga yang mempunyai televisi dan telah memiliki antena parabola sebanyak 8023. Untuk media komunikasi melalui radio, dapat dilihat bahwa ada 701 rumah tangga yang mempunyai radio di Kecamatan Muara Kelingi

Salah satu sarana komunikasi lainnya adalah kantor pos. Dalam rangka menunjang komunikasi di bidang surat - menyurat, pengiriman/penerimaan paket, serta

wesel, dirasakan peranan kantor pos yang ada di Kecamatan Muara Kelingi sangat penting. Saat ini, ada 1 satu kantor pos di kecamatan muara kelingi, yaitu di Kelurahan Muara Kelingi. Kantor pos sangat penting sekali di bidang komunikasi terbukti dengan banyaknya surat yang telah dikirmkan dan diterima oleh masing-masing kantor pos.

8.3 Pariwisata

Kecamatan Muara Kelingi memiliki tempat wisata alam yaitu wisata air mancur batu kapur yang mana dari batu yang membentuk gundukan seperti bukit yang mengeluarkan air panas dari dalam batu, wisata ini terdapat di Desa Karya Sakti. Selain itu juga terdapat wisata hutan lindung yaitu hutan belian yang letaknya di Desa Beliti Jaya dan Desa Mambang.

Tabel 8.1
Panjang Jalan Dari Desa/Kelurahan Ke Ibukota Kecamatan Menurut
Permukaan Jalan di Kecamatan Muara Kelingi, 2017

Desa/Kelurahan	Panjang Jalan Ke Ibukota Kecamatan			Jumlah
	Aspal	Diperkeras	Tanah	
(1)	(2)	(3)	(4)	(5)
1. Binjai	6	10	0	16
2. Pulau Panggung	6	6	0	12
3. Mandi Aur	6	0	0	6
4. Tanjung Lama	3	0	1	4
5. Muara Kelingi	0.5	0	0	0.5
6. LubukTua	5.4	0.4	0	5.8
7. Mambang	8	0	0	8
8. Bingin Jungut	12	0	0	12
9. Marga Sakti	8	0	10	18
10. Tugu Sempurna	8	6	2	16
11. Beliti Jaya	10	15	0	25
12. Karya Sakti	5	21	0	26
13. Petrans Jaya	14.2	12	3.8	30
14. Karya Mukti	10	23	0	33
15. Karya Teladan	3.8	0.2	0	4
16. Temuan Sari	10	1	2	13
17. Temuan Jaya	10	2	0	12
18. Mekarsari	9	4	3	17
19. Mangan Jaya	10	7	1	18
20. Lubuk Muda	2	3.5	0	5.5
21. Suka Menang	4	4	0	8

Sumber : Kepala Desa/Lurah

Tabel 8.2
Jumlah Jembatan yang Menghubungkan AntarDesa/Kelurahan
Menurut Permukaan/Kerangka Jembatan di Kecamatan Muara Kelingi,
2017

Desa/Kelurahan	JumlahJembatan					Jumlah
	Beton Tembok	Beton Besi	Besi Kayu	Kayu	Lainnya	
(1)	(2)	(3)	(4)	(5)	(6)	(7)
1. Binjai	0	1	0	0	1	2
2. Pulau Panggung	0	0	1	0	7	8
3. Mandi Aur	0	5	0	2	0	7
4. Tanjung Lama	0	2	0	0	0	2
5. Muara Kelingi	0	2	0	0	1	3
6. Lubuk Tua	2	0	0	0	4	6
7. Mambang	1	3	0	0	0	4
8. Bingin Jungut	1	5	1	0	0	7
9. Marga Sakti	2	1	0	0	0	3
10. Tugu Sempurna	2	3	0	0	0	5
11. Beliti Jaya	1	2	0	0	0	3
12. Karya Sakti	0	1	0	0	0	1
13. Petrans Jaya	2	2	0	2	0	6
14. Karya Mukti	0	0	2	0	0	2
15. Karya Teladan	0	0	0	3	1	4
16. Temuan Sari	0	0	0	0	4	4
17. Temuan Jaya	0	0	0	0	3	3
18. Mekarsari	0	0	4	0	0	4
19. Mangan Jaya	0	0	2	0	0	2
20. Lubuk Muda	0	4	0	0	0	4
21. Suka Menang	0	0	1	0	0	1
Jumlah	11	31	11	7	21	81

Sumber : Kepala Desa/Lurah

Tabel 8.3
Jumlah Sarana Angkutan Melalui Darat dan Sungai Menurut
Jenis Kendaraan di Kecamatan Muara Kelingi, 2017

Desa/Kelurahan	Jumlah Sarana Angkutan					Jumlah
	Truk Barang	angkutan Umum Trayek tetap	Sepeda Motor	Motor Tempel	Becak	
(1)	(2)	(3)	(4)	(5)	(6)	(7)
1. Binjai	0	1	0	0	0	1
2. Pulau Panggung	1	2	0	2	0	5
3. Mandi Aur	4	1	0	0	0	5
4. Tanjung Lama	0	0	0	2	0	2
5. Muara Kelingi	20	5	0	6	0	25
6. Lubuk Tua	3	3	0	0	0	6
7. Mambang	5	0	0	2	0	7
8. Bingin Jungut	3	1	0	4	0	8
9. Marga Sakti	9	1	0	0	0	10
10. Tugu Sempurna	8	1	0	0	0	9
11. Beliti Jaya	10	0	0	0	0	10
12. Karya Sakti	23	1	0	0	0	24
13. Petrans Jaya	4	0	0	0	0	4
14. Karya Mukti	12	0	0	0	0	12
15. Karya Teladan	3	0	0	0	0	4
16. Temuan Sari	8	5	0	0	0	13
17. Temuan Jaya	2	1	0	0	0	3
18. Mekarsari	5	0	0	0	0	5
19. Mangan Jaya	2	3	0	0	0	5
20. Lubuk Muda	0	0	0	0	0	0
21. Suka Menang	0	0	0	0	0	0
Jumlah	122	25	0	16	0	158

Sumber : Kepala Desa/Lurah

Tabel 8.4
Jumlah Kendaraan Bermotor Roda 4 dan Roda 2 dirinci Menurut
Desa/Kelurahan di Kecamatan Muara Kelingi, 2017

Desa / Kelurahan	Kendaraan Roda 4	Kendaraan Roda 2
(1)	(2)	(3)
1. Binjai	27	273
2. Pulau Panggung	23	180
3. Mandi Aur	55	355
4. Tanjung Lama	51	175
5. Muara Kelingi	110	1188
6. Lubuk Tua	110	1799
7. Mambang	59	324
8. Bingin Jungut	30	54
9. Marga Sakti	31	540
10. Tugu Sempurna	38	537
11. Beliti Jaya	65	660
12. Karya Sakti	73	400
13. Petrans Jaya	22	360
14. Karya Mukti	30	349
15. Karya Teladan	37	439
16. Temuan Sari	50	586
17. Temuan Jaya	35	112
18. Mekarsari	33	205
19. Mangan Jaya	20	237
20. LubukMuda	49	189
21. Suka Menang	35	149
JUMLAH	983	9111

Sumber : Kepala Desa/Lurah

Tabel 8.5
Jumlah Kantor Pos Dirinci Per Desa/Kelurahan di Kecamatan
Muara Kelingi Tahun 2017

Desa / Kelurahan	Kantor Pos	Kantor Pos Keliling
(1)	(2)	(3)
1. Binjai	0	0
2. Pulau Panggung	0	0
3. Mandi Aur	0	0
4. Tanjung Lama	0	0
5. Muara Kelingi	1	0
6. Lubuk Tua	0	0
7. Mambang	0	0
8. Bingin Jungut	0	0
9. Marga Sakti	0	0
10. Tugu Sempurna	0	0
11. Beliti Jaya	0	0
12. Karya Sakti	0	0
13. Petrans Jaya	0	0
14. Karya Mukti	0	0
15. Karya Teladan	0	0
16. Temuan Sari	0	0
17. Temuan Jaya	0	0
18. Mekarsari	0	0
19. Mangan Jaya	0	0
20. Lubuk Muda	0	0
21. Suka Menang	0	0
JUMLAH	1	0

Sumber : Kantor Pos Kecamatan Muara Kelingi

Tabel 8.6
Jumlah TV, Antena Parabola Dan Radio Dirinci Menurut Desa/Kelurahan
di Kecamatan Muara Kelingi, 2017

Desa / Kelurahan	TV RumahTangga	Antena Parabola	Radio
(1)	(2)	(3)	(4)
1. Binjai	222	222	10
2. Pulau Panggung	440	440	19
3. Mandi Aur	435	435	37
4. Tanjung Lama	210	210	21
5. Muara Kelingi	919	919	102
6. LubukTua	1080	1080	42
7. Mambang	520	520	66
8. Bingin Jungut	257	257	14
9. Marga Sakti	453	453	14
10. Tugu Sempurna	433	433	10
11. Beliti Jaya	372	372	42
12. Karya Sakti	759	759	46
13. Petrans Jaya	333	333	67
14. Karya Mukti	254	254	62
15. Karya Teladan	227	227	14
16. Temuan Sari	407	407	23
17. Temuan Jaya	240	240	32
18. Mekarsari	60	62	22
19. Mangan Jaya	200	201	26
20. Lubuk Muda	69	69	20
21. Suka Menang	130	130	12
JUMLAH	8020	8023	701

Sumber : Kepala Desa/Lurah

Tabel 8.7
Jumlah Sarana Telekomunikasi di Kecamatan Muara Kelingi
Tahun 2017

Desa / Kelurahan	Telepon Umum	Wartel	Warnet
(1)	(2)	(3)	(4)
1. Binjai	0	0	0
2. Pulau Panggung	0	0	0
3. Mandi Aur	0	0	0
4. Tanjung Lama	0	0	0
5. Muara Kelingi	0	0	0
6. Lubuk Tua	0	0	0
7. Mambang	0	0	0
8. Bingin Jungut	0	0	0
9. Marga Sakti	0	0	0
10. Tugu Sempurna	0	0	0
11. Beliti Jaya	0	0	0
12. Karya Sakti	0	0	0
13. Petrans Jaya	0	0	0
14. Karya Mukti	0	0	0
15. Karya Teladan	0	0	0
16. Temuan Sari	0	0	0
17. Temuan Jaya	0	0	0
18. Mekarsari	0	0	0
19. Mangan Jaya	0	0	0
20. Lubuk Muda	0	0	0
21. Suka Menang	0	0	0
JUMLAH	0	0	0

Sumber : Kantor Camat Muara Kelingi

Tabel 8.8
Nama Objek Wisata dan Jenis Wisata menurut Desa /Kelurahan
di Kecamatan Muara Kelingi, 2017

Desa / Kelurahan	Nama Objek Wisata	Jenis Wisata
(1)	(2)	(3)
1. Binjai	0	0
2. Pulau Panggung	0	0
3. Mandi Aur	0	0
4. Tanjung Lama	0	0
5. Muara Kelingi	0	0
6. Lubuk Tua	0	0
7. Mambang	Hutan Belian	Wisata Alam
8. Bingin Jungut	0	0
9. Marga Sakti	0	0
10. Tugu Sempurna	0	0
11. Beliti Jaya	Hutan Belian	Wisata Alam
12. Karya Sakti	Bukit Kapur	Wisata Alam
13. Petrans Jaya	0	0
14. Karya Mukti	0	0
15. Karya Teladan	0	0
16. Temuan Sari	0	0
17. Temuan Jaya	0	0
18. Mekarsari	0	0
19. Mangan Jaya	0	0
20. Lubuk Muda	0	0
21. Suka Menang	0	0

Sumber : Kantor Camat Muara Kelingi

Tabel 8.9
Jumlah Sarana Penunjang Pariwisata menurut Desa / Kelurahan
di Kecamatan Muara Kelingi, 2017

Desa / Kelurahan	Hotel		Losmen/Penginapan	
	Banyaknya (Unit)	Tenaga Kerja (Orang)	Banyaknya (Unit)	Tenaga Kerja (Orang)
(1)	(2)	(3)	(4)	(5)
1. Binjai	0	0	0	0
2. Pulau Panggung	0	0	0	0
3. Mandi Aur	0	0	0	0
4. Tanjung Lama	0	0	0	0
5. Muara Kelingi	0	0	0	0
6. Lubuk Tua	0	0	0	0
7. Mambang	0	0	0	0
8. Bingin Jungut	0	0	0	0
9. Marga Sakti	0	0	0	0
10.Tugu Sempurna	0	0	0	0
11.Beliti Jaya	0	0	0	0
12.Karya Sakti	0	0	0	0
13.Petrans Jaya	0	0	0	0
14.Karya Mukti	0	0	0	0
15.KaryaTeladan	0	0	0	0
16.Temuan Sari	0	0	0	0
17.Temuan Jaya	0	0	0	0
18.Mekarsari	0	0	0	0
19.Mangan Jaya	0	0	0	0
20.Lubuk Muda	0	0	0	0
21.Suka Menang	0	0	0	0
JUMLAH	0	0	0	0

Sumber : Kecamatan Muara Kelingi

BAB XI KEUANGAN, KOPERASI DAN HARGA

9.1. Keuangan Pemerintah Daerah

Biaya pembangunan suatu daerah diperoleh dari dua sumber yaitu Anggaran Pendapatan dan Belanja Negara (APBN) dan Anggaran Pendapatan dan Belanja Daerah (APBD). Berdasarkan data yang dikeluarkan oleh Dinas Pendapatan Pengelolaan Keuangan dan Aset Daerah Kabupaten Musii Rawas, ketetapan wajib pajak bumi mencapai nilai 181.860,304 sedangkan pajak yang terealisasi sebesar 122.818,762

9.2 Koperasi

Perkembangan koperasi di Kecamatan Muara Kelingi harus lebih dikembangkan sehubungan dengan Potensi utama di sektor pertanian menodorong tumbuhnya koperasi dibidang sektor pertanian yang membantu masyarakat pertanian. Banyaknya Koperasi Unit desa dan

Non KUD membantu masyarakat dalam masalah perekonomian. Tahun 2017 jumlah koperasi sebanyak 36 unit, adapun Kegiatan koperasi unit desa yang beragam seperti membantu anggota koperasi dalam penyediaan bibit, mediasi antara petani perkebunan dengan perkebunan inti dan kegiatan simpan pinjam.

9.3 Perbankan dan Harga-harga

Saat ini , perbankan yang ada Muara Kelingi ada 4 unit yaitu cabang Bank BRI, Bank BTPN, Bank Mandiri dan Bank Sumsel Syariah yang letaknya cukup strategis yaitu di pinggir jalan lintas sumatera. Seiring persaingan perdagangan dan tingginya intensitas daya beli masyarakat khususnya pada sembilan bahan pokok makanan. adapun daftar harga- harga bahan makanan yang bervariasi diberbagai desa yang di Kecamatan Muara Kelingi.

Tabel 9.1
Penerimaan APBN, INPRES, APBD I Dan APBD II
Tahun Anggaran 2017 Kecamatan Muara Kelingi

Desa/Kelurahan	BANDES	BANGUB
(1)	(2)	(3)
1. Binjai	-	-
2. Pulau Panggung	-	-
3. Mandi Aur	-	-
4. Tanjung Lama	-	-
5. Muara Kelingi	-	-
6. Lubuk Tua	-	-
7. Mambang	-	-
8. Bingin Jungut	-	-
9. Marga Sakti	-	-
10. Tugu Sempurna	-	-
11. Beliti Jaya	-	-
12. KaryaSakti	-	-
13. Petrans Jaya	-	-
14.Karya Mukti	-	-
15. Karya Teladan	-	-
16. Temuan Sari	-	-
17. Temuan Jaya	-	-
18. Mekarsari	-	-
19. Mangan Jaya	-	-
20. Lubuk Muda	-	-
21. Suka Menang	-	-
JUMLAH	-	-

Sumber : Kecamatan Muara Kelingi

*)Data tidak tersedia

Tabel 9.2
Ketetapan dan Realisasi Pajak Bumi Dan Bangunan Dirinci
PerDesa/Kelurahan di Kecamatan Muara Kelingi Tahun Anggaran 2015

Desa/ Kelurahan	Realisasi			
	Assessment		Actual	
	SPPT	Nilai Pajak	SPPT	Nilai Pajak
(1)	(2)	(3)	(4)	(5)
1. Muara Kelingi	10999	189926912	5292	80292040
JUMLAH	10999	189926912	5292	80292040

Sumber : Dinas Pendapatan Pengelolaan Keuangan dan Aset Daerah
Kabupaten Musi Rawas

Tabel 9.3
Jumlah Bank Dirinci Per Desa/Kelurahan di Kecamatan Muara Kelingi,
2017

Desa/Kelurahan	Bank			Jumlah
	BRI	Sumsel Syariah	Lainnya	
(1)	(2)	(3)	(4)	(5)
1. Binjai	0	0	0	0
2. Pulau Panggung	0	0	0	0
3. Mandi Aur	0	0	0	0
4. Tanjung Lama	0	0	0	0
5. Muara Kelingi	1	1	2	4
6. Lubuk Tua	0	0	0	0
7. Mambang	0	0	0	0
8. Bingin Jungut	0	0	0	0
9. Marga Sakti	0	0	0	0
10. Tugu Sempurna	0	0	0	0
11. Beliti Jaya	0	0	0	0
12. Karya Sakti	0	0	0	0
13. Petrans Jaya	0	0	0	0
14. Karya Mukti	0	0	0	0
15. Karya Teladan	0	0	0	0
16. Temuan Sari	0	0	0	0
17. Temuan Jaya	0	0	0	0
18. Mekarsari	0	0	0	0
19. Mangan Jaya	0	0	0	0
20. Lubuk Muda	0	0	0	0
21. Suka Menang	0	0	0	0
JUMLAH	1	1	2	4

Sumber : Kepala Desa/Lurah

Tabel 9.4
Banyaknya Koperasi di Kecamatan Muara Kelingi, 2017

DESA/KELURAHAN	KOPERASI			
	KUD	KOPINKRA	Simpan Pinjam	Non KUD
(1)	(2)	(3)	(4)	(5)
1. Binjai	0	0	1	0
2. Pulau Panggung	0	0	0	0
3. Mandi Aur	0	0	0	0
4. Tanjung Lama	0	0	0	0
5. Muara Kelingi	0	0	0	0
6. LubukTua	5	0	1	0
7. Mambang	0	0	0	0
8. Bingin Jungut	0	0	0	0
9. Marga Sakti	0	0	4	1
10. Tugu Sempurna	1	0	0	4
11. Beliti Jaya	1	0	0	0
12. Karya Sakti	1	0	2	2
13. Petrans Jaya	2	0	1	0
14. Karya Mukti	2	0	2	0
15. Karya Teladan	0	0	0	0
16. Temuan Sari	1	0	4	0
17. Temuan Jaya	0	0	1	0
18. Mekarsari	0	0	0	0
19. Mangan Jaya	1	0	0	1
20. Lubuk Muda	0	0	0	0
21. Suka Menang	0	0	0	0
JUMLAH	14	0	14	8

Sumber : Kepala Desa/Lurah

Tabel 9.5
Harga Rata-Rata Bahan Makanan dalam Kecamatan Muara Kelingi, 2017

Desa/Kelurahan	Bahan Makanan		
	Beras (Kg)	Sagu (Kg)	Tepung Terigu (Kg)
(1)	(2)	(3)	(4)
1. Binjai	10500	8000	10000
2. Pulau Panggung	10500	8000	10000
3. Mandi Aur	10500	8000	8000
4. Tanjung Lama	10500	8000	8000
5. Muara Kelingi	10500	8000	8000
6. Lubuk Tua	11000	8000	8500
7. Mambang	11000	8000	8000
8. Bingin Jungut	11000	8000	9000
9. Marga Sakti	11000	7000	8000
10. Tugu Sempurna	11000	8000	9000
11. Beliti Jaya	11000	8000	9000
12. Karya Sakti	11000	8000	9500
13. Petrans Jaya	11000	8000	8000
14. Karya Mukti	11000	8000	10000
15. Karya Teladan	11000	8000	8000
16. Temuan Sari	11000	8000	8000
17. Temuan Jaya	11000	8000	8000
18. Mekarsari	11000	8000	8000
19. Mangan Jaya	11000	8000	8000
20. Lubuk Muda	11000	8000	8000
21. Suka Menang	11000	8000	10000

Sumber : Kepala Desa/Lurah

Tabel 9.5 Lanjutan

Desa/Kelurahan	BahanMakanan		
	Minyak Goreng (Kg)	Gula Pasir (Kg)	Garam (Kg)
(1)	(5)	(6)	(7)
1. Binjai	13000	13000	4000
2. Pulau Pangung	13000	13000	4000
3. Mandi Aur	13000	13500	3000
4. Tanjung Lama	13000	13000	3000
5. Muara Kelingi	13000	12500	2500
6. Lubuk Tua	13000	13000	3000
7. Mambang	13000	13000	4000
8. Bingin Jungut	13000	12500	4000
9. Marga Sakti	13000	13000	3000
10. Tugu Sempurna	13000	13000	3000
11. Beliti Jaya	13000	13000	4000
12. Karya Sakti	13000	13000	5000
13. Petrans Jaya	13000	12500	5000
14. Karya Mukti	15000	14000	5000
15. Karya Teladan	13000	12500	2000
16. Temuan Sari	13000	13000	4000
17. Temuan Jaya	13000	13000	4000
18. Mekarsari	13000	14000	3000
19. Mangan Jaya	13000	14000	3000
20. Lubuk Muda	13000	13000	4000
21. Suka Menang	13000	13000	4000

Sumber : Kepala Desa/Lurah

Tabel 9.5 Lanjutan

Muara Kelingi Dalam Angka 2018

Desa/Kelurahan	BahanMakanan		
	KacangKedelai (Kg)	KetelaPohon (Kg)	KetelaRambat (Kg)
(1)	(8)	(9)	(10)
1. Binjai	-	-	-
2. Pulau Panggung	-	-	-
3. Mandi Aur	-	-	-
4. Tanjung Lama	-	-	-
5. Muara Kelingi	-	-	-
6. Lubuk Tua	-	-	-
7. Mambang	-	-	-
8. Bingin Jungut	-	-	-
9. Marga Sakti	-	-	-
10. Tugu Sempurna	-	-	-
11. Beliti Jaya	-	-	-
12. Karya Sakti	-	-	-
13. Petrans Jaya	-	-	-
14. Karya Mukti	-	-	-
15. Karya Teladan	-	-	-
16. Temuan Sari	-	-	-
17. Temuan Jaya	-	-	-
18. Mekarsari	-	-	-
19. Mangan Jaya	-	-	-
20. Lubuk Muda	-	-	-
21. Suka Menang	-	-	-

Sumber : Kepala Desa/Lurah

Tabel 9.5 Lanjutan

Desa/Kelurahan	BahanMakanan		
	Daging Sapi (Kg)	Daging Kerbau (Kg)	Daging Ayam (Kg)
(1)	(11)	(12)	(13)
1. Binjai	110000	130000	35000
2. Pulau Pangung	110000	130000	35000
3. Mandi Aur	115000	130000	35000
4. Tanjung Lama	110000	130000	38000
5. Muara Kelingi	110000	130000	38000
6. Lubuk Tua	120000	140000	36000
7. Mambang	110000	140000	35000
8. Bingin Jungut	110000	150000	36000
9. Marga Sakti	115000	130000	33000
10. Tugu Sempurna	110000	120000	33000
11. Beliti Jaya	110000	120000	33000
12. Karya Sakti	110000	130000	35000
13. Petrans Jaya	120000	150000	35000
14. Karya Mukti	120000	125000	33000
15. Karya Teladan	110000	130000	38000
16. Temuan Sari	120000	135000	33000
17. Temuan Jaya	120000	140000	33000
18. Mekarsari	120000	130000	38000
19. Mangan Jaya	110000	135000	33000
20. Lubuk Muda	110000	140000	35000
21. Suka Menang	110000	130000	35000

Sumber : Kepala Desa/Lurah

Tabel 9.5 Lanjutan

Desa/Kelurahan	BahanMakanan	
	Telur Ayam (butir)	Susu (Kaleng)
(1)	(14)	(15)
1. Binjai	1500	15000
2. Pulau Panggung	1500	15000
3. Mandi Aur	1500	15000
4. Tanjung Lama	1500	15000
5. Muara Kelingi	1500	15000
6. Lubuk Tua	1500	15000
7. Mambang	1500	15000
8. Bingin Jungut	1500	15000
9. Marga Sakti	1700	15000
10. Tugu Sempurna	1700	15000
11. Beliti Jaya	1700	15000
12. Karya Sakti	1500	15000
13. Petrans Jaya	1500	15000
14. Karya Mukti	1700	15000
15. Karya Teladan	1500	15000
16. Temuan Sari	1500	17000
17. Temuan Jaya	1500	17000
18. Mekarsari	1500	15000
19. Mangan Jaya	1500	15000
20. Lubuk Muda	1500	15000
21. Suka Menang	1500	15000

Sumber : Kepala Desa/Lurah

Tabel 9.6
Harga Rata-Rata Bahan Bakar dalam Kecamatan Muara Kelingi, 2017

Desa/Kelurahan	Bahan Bakar		
	LPG (12 Kg)	LPG (3 Kg)	Minyak Tanah (Liter)
(1)	(2)	(3)	(4)
1. Binjai	130000	25000	9000
2. Pulau Panggung	130000	25000	9000
3. Mandi Aur	130000	25000	9000
4. Tanjung Lama	130000	25000	9000
5. Muara Kelingi	130000	25000	9000
6. Lubuk Tua	150000	25000	9000
7. Mambang	140000	25000	9000
8. Bingin Jungut	150000	25000	10000
9. Marga Sakti	130000	27000	10000
10. Tugu Sempurna	130000	27000	10000
11. Beliti Jaya	130000	27000	10000
12. Karya Sakti	140000	27000	10000
13. Petrans Jaya	140000	27000	10000
14. Karya Mukti	140000	27000	10000
15. Karya Teladan	130000	25000	9000
16. Temuan Sari	130000	25000	9000
17. Temuan Jaya	130000	25000	9000
18. Mekarsari	130000	25000	10000
19. Mangan Jaya	140000	25000	9000
20. Lubuk Muda	130000	25000	9000
21. Suka Menang	130000	25000	9000

Sumber : Kepala Desa/Lurah

BAB X KEMISKINAN

Kemiskinan adalah keadaan tidak tercapainya kehidupan yang layak (tidak dapat dipenuhinya kebutuhan minimum untuk pangan, perumahan, kesehatan, dan pendidikan). Kemiskinan dipandang sebagai ketidakmampuan dari sisi ekonomi untuk memenuhi kebutuhan dasar makanan dan bukan makanan (diukur dari sisi pengeluaran).

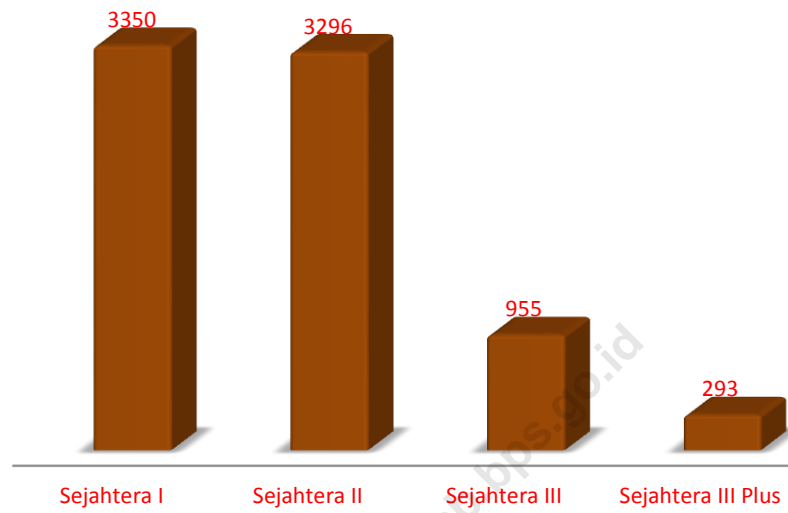
Tercatat di Kecamatan Muara Kelingi jumlah keluarga prasejahtera sebesar 1576 keluarga,

Tahapan kedua yaitu Sejahtera Tahap I adalah keluarga dapat memenuhi kebutuhan dasar secara minimal (sesuai kebutuhan dasar pada keluarga prasejahtera) tetapi belum dapat memenuhi keseluruhan kebutuhan sosial psikologis keluarga seperti pendidikan, KB, interaksi dengan keluarga, interaksi dengan lingkungan. Pada tahap ini jumlah keluarga sejahtera tahap I di Kecamatan Muara Kelingi yaitu 42 persen.

Selanjutnya tahap sejahtera tahap II yaitu keluarga-keluarga yang dapat memenuhi kebutuhan dasar, kebutuhan psikologis tetapi belum dapat memenuhi kebutuhan perkembangan (menabung dan memperoleh informasi) jumlah keluarga sejahtera tahap II sebanyak 42 persen.

Tahapan Sejahtera Tahap III yaitu keluarga-keluarga yang dapat memenuhi pada tahapan I dan II namun belum dapat sumbangan (kontribusi) terhadap masyarakat dan berperan aktif dalam masyarakat, jumlah keluarga pada tahap ini sebanyak 12 persen.

Dan terakhir tahapan keluarga sejahtera tahap III Plus yaitu keluarga-keluarga yang dapat memenuhi semua kebutuhan keluarga pada tahapan I sampai III, jumlah keluarga pada tahapan ini di Kecamatan Muara Kelingi sebesar 4 persen.



Grafik 10.1 Pesentase Jumlah Keluarga Sejahtera Tahap I, II, III, III Plus antara Tahun 2013 di Kecamatan Muara Kelingi

Tabel 10.1
Jumlah Keluarga PraSejahtera Dan Sejahtera Tahap I, II, III, III Plus
Dirinci Menurut Desa/Kelurahan di Kecamatan Muara Kelingi, 2013

Desa/Kelurahan (1)	Pra Sejahtera (2)	Sejahtera Tahap			
		I (3)	II (4)	III (5)	III Plus (6)
1. Binjai	60	139	73	12	14
2. Pulau Panggung	75	180	124	72	12
3. Mandi Aur	90	178	174	106	22
4. Tanjung Lama	62	83	110	37	8
5. Muara Kelingi	104	312	225	183	93
6. Lubuk Tua	145	319	481	83	52
7. Mambang	115	316	169	21	11
8. Bingin Jungut	65	103	205	18	6
9. Marga Sakti	125	95	175	44	6
10. Tugu Sempurna	70	174	140	66	8
11. Beliti Jaya	55	241	186	27	8
12. Karya Sakti	70	214	268	53	7
13. Petrans Jaya	65	180	95	14	8
14. Karya Mukti	100	171	162	15	7
15. Karya Teladan	77	146	129	27	6
16. Temuan Sari	92	135	144	28	10
17. Temuan Jaya	65	135	127	22	6
18. Mekarsari	20	49	85	38	0
19. Mangan Jaya	51	60	102	54	1
20. Lubuk Muda	70	120	122	35	8
21. Suka Menang*)	-	-	-	-	-
JUMLAH	1576	3350	3296	955	293

Keterangan :*) data masih tergabung dengan Kecamatan Induk

Sumber :UPTD. KB Kecamatan Muara Kelingi

Tabel 10.1
Jumlah Penyaluran/Distribusi Raskin (Kg) oleh Perum BULOG Kansilog
Lubuklinggau di Kecamatan Muara Kelingi Tahun 2015

Kecamatan	Rencana Penyaluran Raskin All. Juni-Desember 2015 (5 Bulan)		Realisasi Penyaluran Raskin All. Juni-Desember 2015 (5 Bulan)	
	Jumlah Raskin (Kg)	Jml RTS (KK)	Jumlah Raskin (Kg)	Jml RTS (KK)
(1)	(2)		(3)	(4)
Muara Kelingi	319800	2665	319800	2665

Sumber :Perum BULOG Kansilog Lubuklinggau

DATA

Mencerdaskan Bangsa

