

Katalog BPS : 1102001.5171.020

Kecamatan

**DENPASAR UTARA DALAM ANGKA**

**2019**



**BADAN PUSAT STATISTIK  
KOTA DENPASAR**

Katalog BPS : 1102001.5171.020

**Kecamatan**

**DENPASAR UTARA DALAM ANGKA**

**2019**



**BADAN PUSAT STATISTIK  
KOTA DENPASAR**

# **Kecamatan Denpasar Utara Dalam Angka 2019**

ISSN: 2477-7501

No. Publikasi: 51710.1809

Katalog: 1102001.5171031

**Ukuran Buku:** 14,8 cm x 21 cm

**Jumlah Halaman:** xx + 100 halaman

**Naskah:**

Badan Pusat Statistik Kota Denpasar

**Gambar Cover oleh:**

Badan Pusat Statistik Kota Denpasar

**Ilustrasi Cover:**

Patung I Gusti Ngurah Rai

**Diterbitkan oleh:**

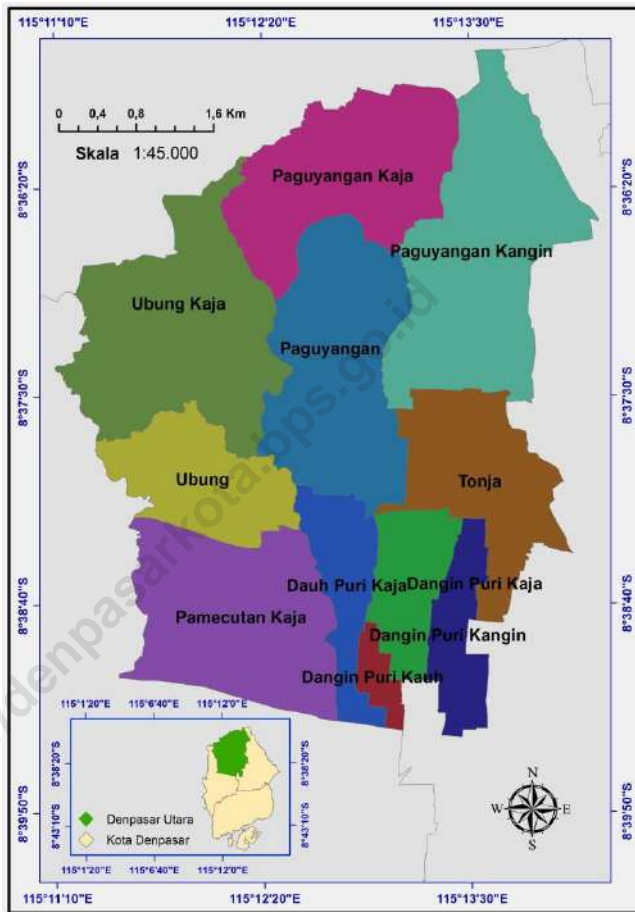
© BPS Kota Denpasar

**Dicetak oleh:**

CV. Arysta Jaya

**Dilarang mengumumkan, mendistribusikan, mengomunikasikan, dan/atau  
menggandakan sebagian atau seluruh isi buku ini untuk tujuan komersial tanpa izin  
tertulis dari Badan Pusat Statistik**

## PETA WILAYAH KECAMATAN UTARA





**KEPALA BPS KOTA DENPASAR**  
*CHIEF STATISTICIAN OF DENPASAR MUNICIPALITY*



**Eman Sulaeman, S.ST, MAP.**





## KATA PENGANTAR

Buku Kecamatan Denpasar Utara Dalam Angka 2019 adalah hasil himpunan data sekunder yang bersumber dari instansi/dinas di Kota Denpasar dan Sumber lainnya yang disajikan secara berkala setiap tahun.

Penyajian ini masih jauh dari harapan pemakai data sehingga usaha penyempurnaannya tetap dilakukan.

Akhirnya kepada semua pihak yang telah berpartisipasi dan membantu penerbitan ini kami ucapkan terima kasih.

Denpasar, September 2019  
Kepala BPS Kota Denpasar

**Eman Sulaeman, S.ST, M.A.P**





## DAFTAR ISI

	HAL
KATA PENGANTAR.....	vii
DAFTAR ISI .....	ix
DAFTAR TABEL .....	xi
DAFTAR GAMBAR .....	xvii
PENJELASAN UMUM .....	xix
1 GEOGRAFI	
ULASAN DATA GEOGRAFI.....	3
2 PEMERINTAHAN	
ULASAN DATA PEMERINTAHAN.....	11
3 PENDUDUK	
ULASAN PENDUDUK.....	19
4 SOSIAL	
<i>ULASAN SOSIAL</i> .....	31
5 PERTANIAN	
<i>ULASAN PERTANIAN</i> .....	55
6 PERINDUSTRIAN DAN ENERGI	
<i>ULASAN PERINDUSTRIAN DAN ENERGI</i> .....	61
7 PERDAGANGAN	
ULASAN PERDAGANGAN.....	71

8	TRANSPORTASI, KOMUNIKASI DAN PARIWISATA <i>ULASAN TRANSPORTASI, KOMUNIKASI DAN PARIWISATA.....</i>	77
9	KEUANGAN DAN HARGA <i>ULASAN KEUANGAN DAN HARGA.....</i>	85
10	PERBANDINGAN ANTAR KECAMATAN.....	91

<https://denpasarkota.bps.go.id>

## DAFTAR TABEL

		HAL	
1	GEOGRAFI		
	Tabel 1.1	Luas Wilayah Menurut Jenis Penggunaan Tanah 2017.....	5
	Tabel 1.2	Letak, Status, Ketinggian Serta Klasifikasi Desa/Kelurahan 2017.....	6
2	PEMERINTAHAN		
	Tabel 2.1	Jumlah Aparat Pemerintahan Desa/Kelurahan 2017.....	13
	Tabel 2.2	Jumlah Banjar Dinas, Banjar Adat Menurut Desa/Kelurahan 2017.....	15
3	PENDUDUK		
	Tabel 3.1	Jumlah Penduduk Menurut Kelompok Umur Dan Jenis Kelamin 2017.....	21
	Tabel 3.2	Jumlah Penduduk Menurut Kelompok Umur Dirinci Per Desa/Kelurahan Hasil Sensus Penduduk 2010.....	23
	Tabel 3.3	Jumlah Penduduk Menurut Jenis Kelamin Dirinci Per Desa/Kelurahan Hasil Sensus Penduduk 2010	27
4	SOSIAL		
	4.1 PENDIDIKAN		
	Tabal 4.1.1	Jumlah Sekolah TK, Murid Dan Guru Dirinci Per Desa/Kelurahan 2017.....	35

Tabel 4.1.2	Jumlah Sekolah Dasar, Murid Dan Guru Dirinci Per Desa/Kelurahan 2017.....	36
Tabel 4.1.3	Jumlah SMP, Murid Dan Guru Dirinci Per Desa/Kelurahan 2017.....	37
Tabel 4.1.4	Jumlah SMA, Murid Dan Guru Dirinci Per Desa/Kelurahan 2017.....	38
Tabel 4.1.5	Jumlah Sekolah Ibtidaiyah, Tsanawiyah, Murid Dan Guru Dirinci Per Desa/Kelurahan 2017.....	39
Tabel 4.1.6	Jumlah Perguruan Tinggi, Mahasiswa Dan Dosen Dirinci Per Desa/Kelurahan 2017.....	40
Table 4.1.7	Jumlah Sekolah Menurut Status KepemilikanDirinci Per Desa/Kelurahan 2017.....	41
4.2 KESEHATAN		
Tabel 4.2.1	Jumlah Tenaga Kesehatan Menurut Jenisnya Dirinci Per Desa/Kelurahan 2017.....	43
Tabel 4.2.2	Jumlah Fasilitas Atau Sarana Kesehatan Menurut Jenisnya Dirinci Per Desa/Kelurahan 2017.....	44
Tabel 4.2.3	Jumlah Aseptor KB Menurut Alat Kontrasepsi Yang Digunakan Dirinci Per Desa/Kelurahan 2017	45
Tabel 4.2.4	Jumlah Pasangan Usia Subur (PUS) Bukan Peserta KB Dirinci Per Desa/Kelurahan 2017.....	46
4.3 SOSIAL		
Tabel 4.3.1	Jumlah Panti Asuhan dan Penderita Cacat Menurut Jenisnya Dirinci Per Desa/Kelurahan 2017.....	47

Tabel 4.3.2	Jumlah Tempat Ibadah Menurut Jenisnya Dirinci Per Desa/Kelurahan 2017.....	48
<b>4.4 KRIMINAL</b>		
Tabel 4.4.1	Jumlah Tindak Kejahatan Yang Terjadi Dan Dilaporkan Ke Polisi Menurut Jenisnya Dirinci Per Desa/Kelurahan 2017.....	49
Tabel 4.4.2	Jumlah Pos Keamanan Menurut Jenis Dan Jumlah Personilnya Dirinci Per Desa/Kelurahan 2017.....	52
<b>5. PERTANIAN</b>		
Tabel 5.1	Jumlah Ternak Menurut Jenisnya Dirinci Per Desa/Kelurahan 2017.....	57
Tabel 5.2	Jumlah Ungas Menurut Jenis Dan Hasilnya Dirinci Per Desa/Kelurahan 2017.....	58
<b>6 PERINDUSTRIAN DAN ENERGI</b>		
Tabel 6.1	Jumlah Perusahaan Industri Dan Tenaga Kerja Menurut Jenisnya Dirinci Per Desa/Kelurahan 2017.....	63
Tabel 6.2	Jumlah Industri Besar Dan Tenaga Kerja Menurut Kelompoknya Dirinci Per Desa/Kelurahan 2017....	64
Tabel 6.3	Jumlah Industri Sedang Dan Tenaga Kerja Menurut Kelompoknya Dirinci Per Desa/Kelurahan 2017.....	66
<b>7 PERDAGANGAN</b>		
Tabel 7.1	Jumlah Pasar Menurut Jenisnya Dirinci Per Desa/Kelurahan 2017.....	73

Tabel 7.2	Jumlah Koperasi Menurut Jenisnya Dirinci Per Desa/Kelurahan 2017.....	74
-----------	---	----

## 8 TRANSPORTASI, KOMUNIKASI DAN PARIWISATA

Tabel 8.1	Janjang Jalan Menurut Jenisnya Dirinci Per Desa/Kelurahan 2017.....	79
-----------	---	----

Tabel 8.2	Jumlah Kantor POS Menurut Jenisnya Dirinci Per Desa/Kelurahan 2017.....	80
-----------	---	----

Tabel 8.3	Jumlah Hotel Menurut Klasifikasinya Dirinci Per Desa/Kelurahan 2017.....	81
-----------	--	----

## 9 KEUANGAN DAN HARGA

Tabel 9.1	Jumlah Swadaya Murni Masyarakat Untuk Menunjang Pembangunan Dirinci Per Desa/Kelurahan 2017.....	87
-----------	--	----

## 10 PERBANDINGAN ANTAR KECAMATAN

Tabel 10.1	Luas Lahan Menurut Penggunaan Dirinci Per Kecamatan 2017.....	91
------------	---	----

Tabel 10.2	Luas Wilayah Kota Denpasar Menurut Penggunaan Tanah Per Kecamatan (hektar), 2017	92
------------	--	----

Tabel 10.3	Jumlah Desa/Kelurahan Menurut Kecamatan di Kota Denpasar, 2017.....	93
------------	---	----

Tabel 10.4	Jumlah Desa dan Banjar Menurut Jenisnya Per Kecamatan di Kota Denpasar, 2017.....	94
------------	---	----

Tabel 10.5	Jumlah Penduduk dan Rasio Jenis Kelamin Menurut Kecamatan di Kota Denpasar, 2017.....	95
Tabel 10.6	Distribusi dan Kepadatan Penduduk Menurut Kecamatan di Kota Denpasar, 2017.....	96
Tabel 10.7	Jumlah Fasilitas Kesehatan Menurut Kecamatan di Kota Denpasar, 2017.....	97
Tabel 10.8	Jumlah Pasangan Usia Subur dan Peserta KB Aktif Menurut Kecamatan di Kota Denpasar, 2017.....	98

<https://denpasarkota.bps.go.id>





## DAFTAR GAMBAR

	HAL
Gambar 1 : Luas Wilayah Menurut Penggunaan 2017.....	4
Gambar 2 : Jumlah Aparat Desa/Kelurahan 2017.....	12
Gambar 3 : Jumlah Penduduk Menurut Jenis Kelamin 2017.....	20
Gambar 4 : Jumlah Sekolah Menurut Tingkatannya 2017.....	33
Gambar 5 : Jumlah Ternak Menurut Jenisnya 2017.....	55
Gambar 6 : Jumlah Perusahaan Industri Besar Dan Sedang Dan Tenaga Kerja 2017.....	61
Gambar 7 : Jumlah Pasar Dan Koperasi 2017.....	72
Gambar 8 : Panjang Jalan Menurut Jenisnya 2017.....	77
Gambar 9 : Perkembangan Jumlah Dana Swadana Murni Masyarakat 2014-2017.....	85



## PENJELASAN UMUM

Tanda-tanda, satuan-satuan, dan lain-lainnya yang digunakan dalam publikasi ini adalah sebagai berikut:

### 1. TANDA-TANDA

Data tidak tersedia	: ...
Tidak ada atau nol	: –
Data dapat diabaikan	: 0
Tanda decimal	: ,
Data tidak dapat ditampilkan	: NA
Angka perkiraan	: e
Angka sementara	: x
Angka sangat sementara	: xx
Angka diperbaiki	: r

### 2. SATUAN

barel	: 158,99 liter/ <i>litres</i> = $1/6,2898 \text{ m}^3$
hektar (ha)	: 10 000 $\text{m}^2$
kilometer (km)	: 1 000 meter/ <i>meters</i> (m)
knot	: 1,8523 km/jam (km/hour)
kuintal	: 100 kg
KWh	: 1 000 Watt <i>hour</i>
MWh	: 1 000 KWh
liter (untuk beras)	: 0,80 kg
ons	: 28,31 gram/ <i>grams</i>
ton	: 1 000 kg

Satuan lain: buah, dus, butir, helai/lembar, kaleng, batang, pulsa, ton kilometer (ton-km), jam, menit, persen (%).

Perbedaan angka di belakang koma disebabkan oleh pembulatan angka.





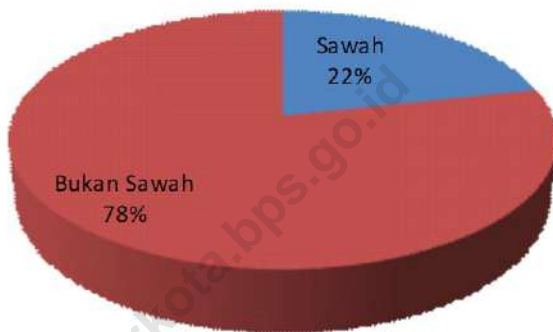
## GEOGRAFI

Luas wilayah Kecamatan Denpasar Utara sebesar 31,42 Ha atau 18,83 persen dari luas Kota Denpasar. (Lihat tabel 1.1). Sedangkan bila dilihat dari penggunaan tanahnya, dari luas wilayah yang ada sekitar 677,00 Ha merupakan lahan sawah, 46,38 Ha merupakan lahan pertanian bukan sawah dan sisanya seluas 2428,62 Ha merupakan lahan bukan pertanian seperti jalan, pemukiman, perkantoran, sungai, dan lain-lain. Menurut letak geografis Kecamatan Denpasar Utara berada antara 08 35' 31" – 08 44' 49" lintang Selatan dan 115 12' 09"- 115 04' 39" bujur timur.

Kecamatan Denpasar Utara merupakan bagian dari wilayah Kota Denpasar dengan luas wilayah hanya 31,42 Km<sup>2</sup>, terbagi dalam 11 desa/kelurahan, dan 102 dusun/banjar. Seluruh desa/kelurahan di Kecamatan Denpasar Utara merupakan Desa/kelurahan bukan pantai/pesisir. Menurut jenis desa, tiga desa/kelurahan diantaranya berstatus kelurahan, dan delapan desa/kelurahan berstatus desa dinas. Sedangkan Letak, Status, Ketinggian Serta klasifikasi Desa/Kelurahan (Lihat tabel 1.2.

Suhu maksimum 36,40C terjadi pada bulan April, dan suhu minimum 20,20C terjadi pada bulan Agustus. Kelembaban udara maksimum 79 persen pada bulan Januari, minimum 70 persen pada bulan Oktober. Curah hujan maksimum 516,2 mm pada bulan Januari, dan minimum 0,4 mm pada bulan Agustus.

**Gambar 1**  
**Luas Wilayah Menurut Penggunaan Lahan 2018**





TABEL 1.1 : LUAS WILAYAH MENURUT JENIS PENGGUNAAN TANAH 2018

Desa/Kelurahan	Luas (Km <sup>2</sup> )	Penggunaan Tanah (Ha)					
		Sawah	Tegal/ huma	Peka- rangan	Perke- bunan	Kuburan	Lainnya
(1)	(2)	(3)	(4)	(5)	(6)	(7)	(8)
001. Pemecutan Kaja	3.85	-	-	366.00	-	-	19.00
002. Dauh Puri Kaja	1.09	-	-	99.00	-	-	10.00
003. Dangin Puri Kauh	0.72	-	-	66.00	-	-	6.00
004. Dangin Puri Kaja	1.42	5.00	-	126.00	-	-	11.00
005. Dangin Puri Kangin	0.75	-	-	71.00	-	-	4.00
006. Tonja	2.30	5.00	-	212.00	5.00	-	8.00
007. Peguyangan	6.44	115.00	14.98	491.02	2.00	-	21.00
008. Ubung	1.03	5.00	2.36	90.64	-	-	5.00
009. Ubung Kaja	4.30	105.00	7.72	304.28	-	-	13.00
010. Peguyangan Kaja	5.36	234.00	-	280.00	-	-	22.00
011. Peguyangan Kangin	4.16	208.00	21.32	181.68	-	-	5.00
<b>Denpasar Utara 2018</b>	<b>31.42</b>	<b>677.00</b>	<b>46.38</b>	<b>2 287.62</b>	<b>7.00</b>	-	<b>124.00</b>
2017	31.42	677.00	46.38	2 287.62	7.00	-	124.00
2016	31.42	691.00	46.38	2 287.62	7.00	-	110.00
2015	31.42	707.00	41.38	2 276.62	7.00	-	110.00
2014	31.42	712.00	69.00	2 249.00	7.00	-	105.00

Sumber : BPS Kota Denpasar (sp lahan)

GEOGRAFI

**TABEL 1.2 : LETAK, STATUS, KETINGGIAN SERTA KLASIFIKASI  
DESA/KELURAHAN 2018**

Desa/Kelurahan	Letak Desa/Kelurahan		Status Daerah	
	Pantai	Bukan Pantai	Kota	Pedesaan
(1)	(2)	(3)	(4)	(5)
001. Pemecutan Kaja	-	1	1	-
002. Dauh Puri Kaja	-	1	1	-
003. Dangin Puri Kauh	-	1	1	-
004. Dangin Puri Kaja	-	1	1	-
005. Dangin Puri Kangin	-	1	1	-
006. Tonja	-	1	1	-
007. Peguyangan	-	1	1	-
008. Ubung	-	1	1	-
009. Ubung Kaja	-	1	1	-
010. Peguyangan Kaja	-	1	1	-
011. Peguyangan Kangin	-	1	1	-
<b>Denpasar Utara 2018</b>	-	<b>11</b>	<b>11</b>	-
2017	-	11	11	-
2016	-	11	11	-
2015	-	11	11	-
2014	-	11	11	-

Sumber : Desa/Kelurahan

TABEL 1.2 LANJUTAN

Desa/Kelurahan	Ketinggian dari Permukaan Laut			Klasifikasi Desa		
	< 500	500-700	> 700	Swadaya	Swakarya	Swasembada
	(6)	(7)	(8)	(9)	(10)	(11)
001. Pemecutan Kaja	1	-	-	-	-	1
002. Dauh Puri Kaja	1	-	-	-	-	1
003. Dangin Puri Kauh	1	-	-	-	-	1
004. Dangin Puri Kaja	1	-	-	-	-	1
005. Dangin Puri Kangin	1	-	-	-	-	1
006. Tonja	1	-	-	-	-	1
007. Peguyangan	1	-	-	-	-	1
008. Ubung	1	-	-	-	-	1
009. Ubung Kaja	1	-	-	-	-	1
010. Peguyangan Kaja	1	-	-	-	-	1
011. Peguyangan Kangin	1	-	-	-	-	1
<b>Denpasar Utara 2018</b>	<b>11</b>	-	-	-	-	<b>11</b>
2017	11	-	-	-	-	11
2016	11	-	-	-	-	11
2015	11	-	-	-	-	11
2014	11	-	-	-	-	11

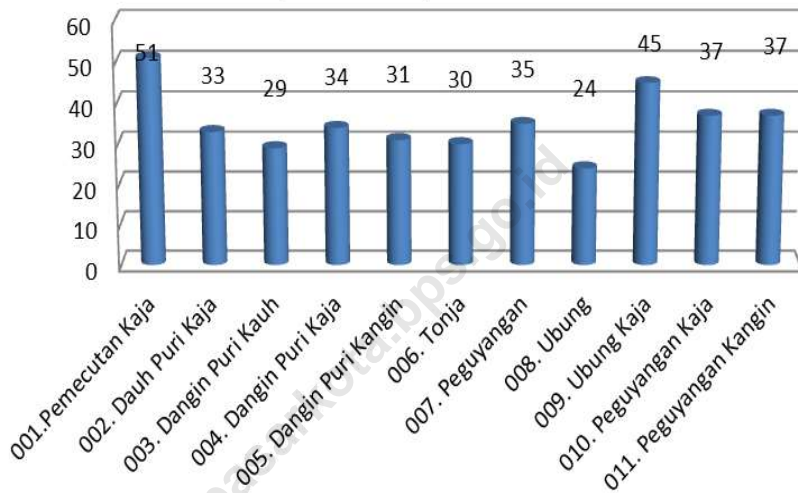
Sumber : Desa/Kelurahan

## PEMERINTAHAN

Pemerintahan Kecamatan Denpasar Utara Terbagi Menjadi 3 Kelurahan dan 8 desa .Masing-masing Kelurahan atau terdiri dari 8 Aparat Pemerintahan kecamatan desa / kelurahan. Dari 8 Aparat Pemerintahan desa/Kelurahannya terdiri dari

Masing masing Desa/Kelurahan yaitu Kepala Desa/Lurah, Kepala Dusun/Banjar,Sekretaris,Kaur Pemerintahan, Kaur Pembangunan,Kaur Umum,Kaur Keuangan, Kaur Kesra dan Lainnya (Lihat tabel 2.1).Sedangkan Jumlah Banjar Dinas Di Kecamatan Denpasar Utara sebanyak 102 banjar Dinas dan terdiridari 95 Banjar adat. (Tabel 2.2)

**Gambar 2**  
**Jumlah Aparat Desa/Kelurahan 2018**



TABEL 2.1 : JUMLAH APARAT PEMERINTAHAN DESA/KELURAHAN 2018

Desa/Kelurahan	Aparat Pemerintah Desa/Lurah				
	Kepala Desa/Lurah	Kepala Dusun/Kalurahan	Sekretaris	Kaur/Kasi Pemerintahan	Kaur/Kasi Kesejahteraan
(1)	(2)	(3)	(4)	(5)	(6)
001. Pemecutan Kaja	1	13	1	1	1
002. Dauh Puri Kaja	1	7	1	1	1
003. Dangin Puri Kauh	1	5	1	1	1
004. Dangin Puri Kaja	1	8	1	1	1
005. Dangin Puri Kangin	1	7	1	1	1
006. Tonja	1	8	1	1	1
007. Peguyangan	1	11	1	1	1
008. Ubung	1	4	1	1	1
009. Ubung Kaja	1	17	1	1	1
010. Peguyangan Kaja	1	11	1	1	1
011. Peguyangan Kangin	1	11	1	1	1
<b>Denpasar Utara 2018</b>	<b>11</b>	<b>102</b>	<b>11</b>	<b>11</b>	<b>11</b>
2017	11	102	11	11	11
2016	11	102	11	11	11
2015	11	102	11	11	11
2014	11	102	11	11	11

Sumber : Desa/Kelurahan

PEMERINTAHAN

TABEL 2.1 LANJUTAN

Desa/Kelurahan	Aparat Pemerintah Desa/Lurah					Jumlah
	Kaur /Kasi Pelayanan	Kaur Keuangan	Kaur/Kasi Tata Usaha & Umum	Kaur/Kasi Perencanaan	Staf/ Lainnya	
(1)	(7)	(8)	(9)	(10)	(11)	(12)
001. Pemecutan Kaja	1	1	1	14	34	51
002. Dauh Puri Kaja	1	1	1	8	22	33
003. Dangin Puri Kauh	1	1	1	7	19	29
004. Dangin Puri Kaja	1	1	1	8	23	34
005. Dangin Puri Kangin	1	1	1	7	21	31
006. Tonja	1	1	1	6	21	30
007. Peguyangan	1	1	1	7	25	35
008. Ubung	1	1	1	5	16	24
009. Ubung Kaja	1	1	1	9	33	45
010. Peguyangan Kaja	1	1	1	8	26	37
011. Peguyangan Kangin	1	1	1	8	26	37
<b>Denpasar Utara 2018</b>	<b>11</b>	<b>11</b>	<b>11</b>	<b>87</b>	<b>266</b>	
2017	11	11	11	87	266	
2016	11	11	11	50	229	
2015	11	11	11	34	213	
2014	11	11	11	34	213	

Sumber : Desa/Kelurahan

Sumber : ..

**TABEL 2.2 : JUMLAH BANJAR DINAS DAN BANJAR ADAT MENURUT  
DESA/KELURAHAN 2018**

Desa/Kelurahan	Jumlah Banjar	
	Banjar Dinas	Banjar Adat
(1)	(2)	(3)
001. Pemecutan Kaja	13	14
002. Dauh Puri Kaja	7	5
003. Dangin Puri Kauh	5	5
004. Dangin Puri Kaja	8	5
005. Dangin Puri Kangin	7	7
006. Tonja	8	11
007. Peguyangan	11	11
008. Ubung	4	4
009. Ubung Kaja	17	13
010. Peguyangan Kaja	11	11
011. Peguyangan Kangin	11	9
<b>Denpasar Utara 2018</b>	<b>102</b>	<b>95</b>
2017	102	95
2016	102	95
2015	11	102
2014	11	102

Sumber : Desa/Kelurahan

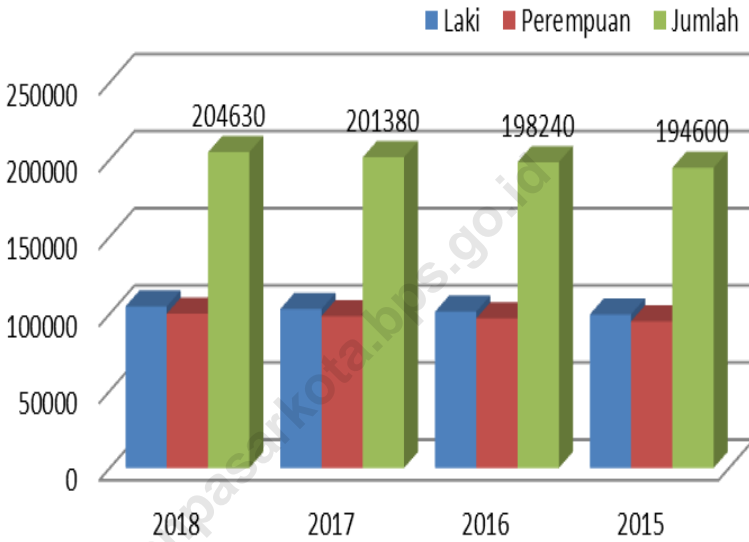


**ULASAN DATA KEPENDUDUKAN**

Berdasarkan hasil proyeksi penduduk, penduduk Kecamatan Denpasar Utara pada tahun 2018 berjumlah 204 630 jiwa yang terdiri dari 104 640 penduduk laki-laki (51,136 persen) dan 99 990 penduduk perempuan (48,86 persen). (Lihat Tabel 3.1).

Jumlah penduduk Kecamatan Denpasar Utara Hasil SP2010 pada tahun 2010 mencapai 175.899 jiwa, terdiri dari 90.101 laki-laki dan 85.798 perempuan (sex ratio 103). Dilihat dari kelompok umur jumlah penduduk umur 0-4 tahun mencapai 16 148 jiwa laki dan perempuan, umur 5-9 tahun mencapai 15 602 jiwa, umur 10-14 tahun mencapai 14 095 jiwa, umur 15-19 mencapai 13 920 jiwa, kelompok umur 20-24 tahun mencapai 15.997 jiwa, kelompok umur 25-29 tahun mencapai 17 840 jiwa, kelompok umur 30-34 tahun mencapai 17 351 jiwa, kelompok umur 35-39 tahun mencapai 17.429 jiwa, kelompok umur 40-49 tahun mencapai 10570 jiwa, kelompok umur 50-54 tahun mencapai 7.536 jiwa, kelompok umur 55-59 tahun mencapai 5 440 jiwa, kelompok umur 60-64 tahun mencapai 3 507 jiwa, kelompok umur 65-69 tahun mencapai 2 482 jiwa, kelompok umur 70-74 tahun mencapai 1 397 jiwa dan kelompok umur 75+ mencapai 1 701 jiwa (Tabel 3.2)

**Gambar 3**  
**Jumlah Penduduk Menurut Jenis Kelamin 2015-2018**



**TABEL 3.1 : JUMLAH PENDUDUK DIRINCI MENURUT  
KELOMPOK UMUR DAN JENIS KELAMIN 2018**

Kelompok Umur	Laki-laki	Perempuan	Jumlah
(1)	(2)	(3)	(4)
0 - 4	8,560	8,090	16,650
5 - 9	8,290	7,810	16,100
10-14	8,450	7,980	16,430
15 - 19	8,600	8,790	17,390
20 - 24	9,780	9,420	19,200
25 - 29	10,020	9,330	19,350
30 - 34	9,310	8,510	17,820
35 - 39	8,500	8,490	16,990
40 - 44	8,770	8,370	17,140
45 - 49	7,890	7,290	15,180
50 - 54	6,240	5,610	11,850

Sumber : BPS Kota Denpasar

LANJUTAN TABEL 3.1

Kelompok Umur	Laki-laki	Perempuan	Jumlah
(1)	(2)	(3)	(4)
55 - 59	4,260	3,890	8,150
60 - 64	2,680	2,470	5,150
65 - 69	1,620	1,620	3,240
70 - 74	790	1,070	1,860
75 +	880	1,250	2,130
<b>Denpasar Utara 2018</b>	<b>104,640</b>	<b>99,990</b>	<b>204,630</b>
2017	102,960	98,420	201,380
2016	101,280	96,960	198,240
2015	31.42	58 918	194 600
2014	31.42	57 883	191 180

Sumber : BPS Kota Denpasar

TABEL 3.2 : PENDUDUK DIRINCI MENURUT KELOMPOK UMUR DAN JENIS KELAMIN 2010

Nama Desa	Kelompok Umur			
	0 -- 4	5 -- 9	10 -- 14	15 -- 19
(1)	(2)	(3)	(4)	(5)
001. Pemecutan Kaja	3 676	3 437	2 998	2 884
002. Dauh Puri Kaja	1 432	1 270	1 100	1 086
003. Dangin Puri Kauh	252	298	264	268
004. Dangin Puri Kaja	1 192	1 206	1 168	1 017
005. Dangin Puri Kangin	732	719	675	653
006. Tonja	1 811	1 686	1 517	1 738
007. Peguyangan	1 197	1 281	1 274	1 245
008. Ubung	1 161	1 025	817	837
009. Ubung Kaja	2 596	2 309	1 995	2 142
010. Peguyangan Kaja	649	783	717	638
011. Peguyangan Kangin	1 450	1 588	1 570	1 412
<b>Jumlah</b>	<b>16 148</b>	<b>15 602</b>	<b>14 095</b>	<b>13 920</b>
	16 148	15 602	14 095	13 920

Sumber : BPS Kota Denpasar

Nama Desa	Kelompok Umur			
	20 -- 24	25 -- 29	30 -- 34	35 -- 39
(1)	(6)	(7)	(8)	(9)
001. Pemecutan Kaja	3 697	4 215	3 994	3 883
002. Dauh Puri Kaja	1 425	1 499	1 449	1 407
003. Dangin Puri Kauh	271	303	313	313
004. Dangin Puri Kaja	1 176	1 322	1 355	1 355
005. Dangin Puri Kangin	664	721	696	761
006. Tonja	1 983	2 039	1 958	1 891
007. Peguyangan	1 385	1 425	1 384	1 463
008. Ubung	1 182	1 469	1 388	1 240
009. Ubung Kaja	2 300	2 725	2 698	2 553
010. Peguyangan Kaja	536	645	773	802
011. Peguyangan Kangin	1 378	1 477	1 523	1 761
<b>Jumlah</b>	<b>15 997</b>	<b>17 840</b>	<b>17 531</b>	<b>17 429</b>
	15 997	17 840	17 531	17 429

Sumber : BPS Kota Denpasar

## KEPENDUDUKAN

Lanjutan TABEL 3.2

Nama Desa	Kelompok Umur			
	40 -- 44	45 -- 49	50 -- 54	55 -- 59
	(10)	(11)	(12)	(13)
001. Pemecutan Kaja	3 123	2 121	1 515	1 112
002. Dauh Puri Kaja	1 218	911	727	495
003. Dangin Puri Kauh	324	229	199	170
004. Dangin Puri Kaja	1 109	775	614	530
005. Dangin Puri Kangin	688	541	383	299
006. Tonja	1 512	1 098	885	646
007. Peguyangan	1 340	1 051	767	552
008. Ubung	980	693	459	307
009. Ubung Kaja	2 180	1 628	988	690
010. Peguyangan Kaja	740	477	325	249
011. Peguyangan Kangin	1 481	1 046	674	390
<b>Jumlah</b>	<b>14 695</b>	<b>10 570</b>	<b>7 536</b>	<b>5 440</b>
	14 695	10 570	7 536	5 440

Sumber : BPS Kota Denpasar

Nama Desa	Kelompok Umur			
	60 -- 64	65 -- 69	70 -- 74	75 +
	(14)	(15)	(16)	(17)
001. Pemecutan Kaja	660	444	282	338
002. Dauh Puri Kaja	356	281	156	153
003. Dangin Puri Kauh	146	108	85	118
004. Dangin Puri Kaja	388	296	144	177
005. Dangin Puri Kangin	248	164	83	97
006. Tonja	406	241	137	175
007. Peguyangan	334	229	120	144
008. Ubung	154	128	62	86
009. Ubung Kaja	402	258	133	164
010. Peguyangan Kaja	171	135	86	124
011. Peguyangan Kangin	242	198	109	134
<b>Jumlah</b>	<b>3 507</b>	<b>2 482</b>	<b>1 397</b>	<b>1 710</b>
	3 507	2 482	1 397	1 710

Sumber : BPS Kota Denpasar



**TABEL 3.3 : JUMLAH PENDUDUK DIRINCI MENURUT JENIS KELAMIN DAN DESA/KELURAHAN HASIL SP2010**

Nama Desa	Total		Jumlah
	Laki-laki	Perempuan	
	(50)	(51)	(52)
001. Pemecutan Kaja	19 839	18 540	38 379
002. Dauh Puri Kaja	7 728	7 237	14 965
003. Dangin Puri Kauh	1 783	1 878	3 661
004. Dangin Puri Kaja	7 022	6 802	13 824
005. Dangin Puri Kangin	3 947	4 177	8 124
006. Tonja	10 006	9 717	19 723
007. Peguyangan	7 747	7 444	15 191
008. Ubung	6 366	5 622	11 988
009. Ubung Kaja	13 298	12 463	25 761
010. Peguyangan Kaja	3 940	3 910	7 850
011. Peguyangan Kangin	8 425	8 008	16 433
<b>Denpasar Utara 2018</b>	<b>90 101</b>	<b>85 798</b>	<b>175 899</b>
2016	90 101	85 798	175 899

## SOSIAL

### 4.1 PENDIDIKAN

Banyaknya Sekolah, murid dan guru menurut tingkatannya di masing masing desa/Kelurahan dari tingkat TK, SD, SMP dan SMU sekolah negeri dan swasta Serta perguruan tinggi negeri dan swasta (Lihat tabel 4.1) Berhasil tidaknya pembangunan suatu bangsa banyak dipengaruhi oleh tingkat pendidikan penduduknya. Semakin tinggi tingkat pendidikan penduduknya berdampak positif bagi masa depan. Selama tiga tahun terakhir, penduduk Kecamatan Denpasar Utara yang tamat sekolah SMU ke atas mengalami peningkatan. Untuk menunjang tercapainya program pembangunan di bidang pendidikan, perlu dukungan infrastruktur yang memadai. Pemerintah harus menjamin ketersediaan sarana dan prasarana sekolah di berbagai jenjang pendidikan. Rasio murid terhadap guru lebih ditekan lagi agar kualitas sumber daya manusia di Kecamatan Denpasar Utara lebih baik dan berdaya saing tinggi.

### 4.2 Kesehatan

Di masing masing desa/kelurahan seperti Dokter umum, dokter gigi, bidan, tukang pijat (Tabel 4.2.1). Disamping itu di desa/kelurahan memiliki fasilitas kesehatan seperti pos yandu, poliklinik, puskesmas, puskesmas pembantu, dokter praktek, rumah sakit bersalin (Lihat tabel 4.2.2) . Banyaknya akseptor KB di lihat dari alat kontrasepsi yang digunakan seperti IUD, Pil, Kondum, obat vagina, MOW, MOP suntik KB serta Implan di masing masing desa/kelurahan (Lihat tabel 4.2.3) Banyaknya pasangan usia subur bukan peserta KB.(Tabel 4.2.4)

### 4.3 SOSIAL

Banyaknya panti asuhan dan penderita cacat seperti tuna netra, tuna wicara, tuna grahita dan cacat anggota badan (Lihat tabel 4.3.1). Dalam upaya meningkatkan kualitas masyarakat Denpasar Utara, maka ketersediaan sarana kesehatan yang dapat diakses oleh seluruh lapisan masyarakat adalah suatu keharusan guna melindungi kesehatan masyarakat dengan menjamin tersedianya upaya kesehatan yang paripurna, merata, terjangkau, bermutu dan berkeadilan.

Fasilitas kesehatan yang tersedia di Kecamatan Denpasar Utara secara umum sudah sangat memadai, hal ini dapat dilihat dari tempat praktek dokter yang telah ada di setiap desa/kelurahan. Namun ketersediaan puskesmas sebagai fasilitas kesehatan yang lebih dekat dengan masyarakat perlu mendapat perhatian, karena belum semua desa/kelurahan di Denpasar Utara memiliki puskesmas. Untuk banyak nya tempat

## SOSIAL

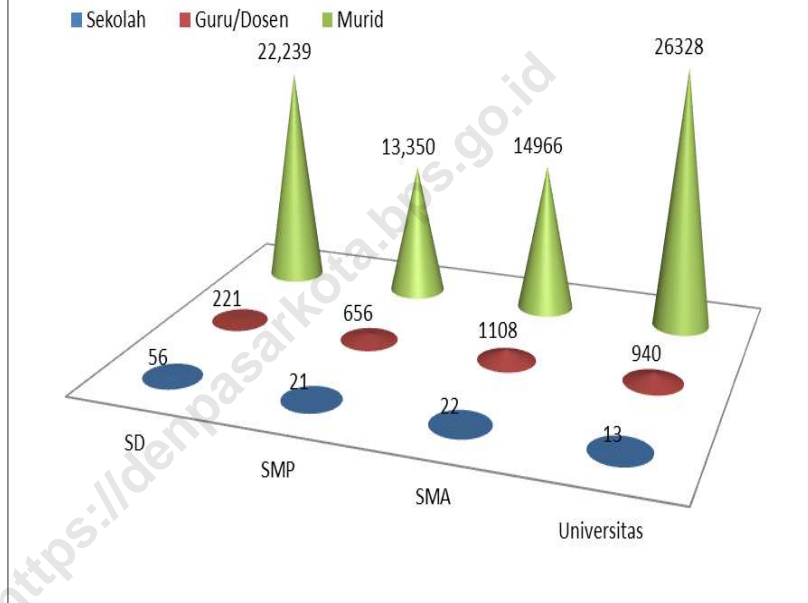
ibadah di masing masing desa/kelurahan seperti Pura, Langgar,gereja, Mesjid dan Vihara (Lihat tabel 4.3.2)

### 4.4 KRIMINALITAS

Peradilan di masing masing desa/ kelurahan yang ada Kecamatan Denpasar Utara ,tindak kejahatan yang terjadi dan dilaporkan seperti penculikan, pembunuhan, penganiayaan,curas,curat, bunuh diri, perjudian, kenakalan remaja,curanmor, narkoba,kecelakaan lalin , penipuan dan lainnya (Lihat tabel 4.4.1)

Dalam upaya menjaga keamanan dan kenyamanan masyarakat di Kecamatan Denpasar Utara, maka ketersediaan sarana pos keamanan serta laporan kejadian tindak kejahatan kepada pihak kepolisian. Dari sarana pos keamanan dari tahun ke tahun tidak mengalami perubahan yang signifikan, baik berupa jenis pos keamanan dan personil yang ada serta tersebar pada seluruh Desa dan Kelurahan di seluruh Kecamatan Kota Denpasar. Berdasarkan hasil laporan tindak kejahatan terdapat pencurian kendaraan bermotor berada pada peringkat pertama yaitu sebanyak 20 kasus, sedangkan pencurian dengan keberatan berada pada posisi kedua dari hasil laporan.(Tabel4.4.2)

**Gambar 4**  
**Jumlah Sekolah, Guru/Dosen, Murid/Mahasiswa Menurut**  
**Tingkatannya 2018**



SOSIAL

**Error! Not a valid link.**

<https://denpasarkota.bps.go.id>

**Error! Not a valid link.**

**Error! Not a valid link.**

**Error! Not a valid link.**

**Error! Not a valid link.**

**Error! Not a valid link.**

**Error! Not a valid link.**

**Error! Not a valid link.**

<https://denpasarkota.bps.go.id>

**TABEL 4.2.1 : JUMLAH TENAGA KESEHATAN DIRINCI MENURUT JENISNYA 2018**

Desa/Kelurahan	Dokter			Bidan	Mantri Kesehatan	Dukun Bersalin	Dukun Pijat
	Umum	Spesialis	Gigi				
(1)	(2)	(3)	(4)	(5)	(6)	(7)	(8)
001. Pemecutan Kaja	22	5	1	20	25	-	-
002. Dauh Puri Kaja	19	4	1	7	15	-	-
003. Dangin Puri Kauh	7	2	1	2	-	-	-
004. Dangin Puri Kaja	18	3	4	5	1	-	-
005. Dangin Puri Kangin	17	5	2	2	2	-	-
006. Tonja	4	2	-	3	4	-	-
007. Peguyangan	13	3	2	4	4	-	-
008. Ubung	19	6	1	3	-	-	-
009. Ubung Kaja	22	6	-	18	16	-	-
010. Peguyangan Kaja	6	3	1	6	8	-	-
011. Peguyangan Kangin	17	3	1	5	13	-	-
<b>Denpasar Utara 2018</b>	<b>164</b>	<b>42</b>	<b>14</b>	<b>75</b>	<b>88</b>	-	-
2017	164	42	14	75	88	-	-
2016	145	43	8	71	89	-	-
2015	145	43	8	71	89	-	-
2014	145	43	8	71	89	-	-

Sumber : Desa/Kelurahan

**TABEL 4.2.2 : JUMLAH FASILITAS/SARANA KESEHATAN DIRINCI MENURUT JENISNYA 2018**

Desa/Kelurahan	Pos Yandu	Poliklinik	Puskesmas	puskesmas Pembantu	Dokter Praktek	Rumah Sakit Bersalin	Pos KB
(1)	(2)	(3)	(4)	(5)	(6)	(7)	(8)
001. Pemecutan Kaja	13	1	1	-	8	-	1
002. Dauh Puri Kaja	14	-	1	-	5	-	1
003. Dangin Puri Kauh	5	1	-	-	4	-	1
004. Dangin Puri Kaja	8	3	-	-	4	1	1
005. Dangin Puri Kangin	8	1	1	-	6	-	1
006. Tonja	10	-	-	1	14	-	1
007. Peguyangan	13	-	-	1	12	-	1
008. Ubung	4	1	-	1	6	-	1
009. Ubung Kaja	18	-	-	1	29	-	1
010. Peguyangan Kaja	12	-	-	1	-	-	1
011. Peguyangan Kangin	12	-	-	1	4	-	1
<b>Denpasar Utara 2018</b>	<b>117</b>	<b>7</b>	<b>3</b>	<b>6</b>	<b>92</b>	<b>1</b>	<b>11</b>
2017	117	7	3	6	92	1	11
2017	117	7	3	6	111	7	33
2015	117	7	3	6	111	9	33
2014	117	7	3	6	111	9	33

Sumber : Desa/Kelurahan



**TABEL 4.2.3 : JUMLAH AKSEPTOR KB DIRINCI MENURUT ALAT KONTRASEPSI YANG DIGUNAKAN 2018**

Desa/Kelurahan	PUS	IUD	lis	PIL bina	Kon- dom	Obat Vagi-na	MOW Tub	MOP Vas	Suntik	Im- plan
(1)	(2)	(3)	(4)	(5)	(6)	(7)	(8)	(9)		
001. Pemecutan Kaja	3662	1 489	260	154	-	203	20	532	24	
002. Dauh Puri Kaja	1885	493	276	265	-	198	5	621	27	
003. Dangin Puri Kauh	1007	288	50	110	-	57	2	224	5	
004. Dangin Puri Kaja	1566	495	102	52	-	105	-	406	19	
005. Dangin Puri Kangin	1091	351	47	79	-	51	-	164	9	
006. Tonja	1542	525	52	50	-	25	1	286	40	
007. Peguyangan	1895	859	84	109	-	144	4	149	5	
008. Ubung	1254	277	128	29	-	116	-	242	23	
009. Ubung Kaja	2633	596	392	107	-	273	-	542	15	
010. Peguyangan Kaja	1388	418	98	10	-	105	1	334	1	
011. Peguyangan Kangin	2100	765	94	59	-	101	2	451	31	
<b>Denpasar Utara 2018</b>	<b>20 023</b>	<b>6 556</b>	<b>1 583</b>	<b>1 024</b>	<b>-</b>	<b>1 378</b>	<b>35</b>	<b>3 951</b>	<b>199</b>	
2017	20 294	6 266	1 591	1 012	-	1 335	132	3 879	176	
2016	37 119	7 323	1 591	1 004	-	1 308	35	3 377	165	
2015		6 027	1 570	971	-	1 306	34	3 702	138	
2014		9 414	2 041	923	-	1 286	36	5 063	81	

Sumber : Uptd P2 AP2 KB

**TABEL 4.2.4 : JUMLAH PASANGAN USIA SUBUR (PUS) BUKAN PESERTA KB  
2018**

Desa/Kelurahan	Hamil	Ingin Anak Segera (IAS)	Ingin Anak Ditunda (IAT)	Tidak ingin Anak Lagi	JUMLAH
(1)	(2)	(3)	(4)	(5)	(6)
001. Pemecutan Kaja	199	241	280	260	980
002. Dauh Puri Kaja	27	360	20	71	478
003. Dangin Puri Kauh	6	77	98	90	271
004. Dangin Puri Kaja	12	355	15	5	387
005. Dangin Puri Kangin	11	289	74	17	391
006. Tonja	64	174	105	220	563
007. Peguyangan	21	505	10	5	541
008. Ubung	18	319	54	48	439
009. Ubung Kaja	13	132	92	471	708
010. Peguyangan Kaja	42	116	149	114	421
011. Peguyangan Kangin	39	438	90	34	601
<b>Denpasar Utara 2018</b>	<b>452</b>	<b>3 006</b>	<b>987</b>	<b>1 335</b>	<b>5 780</b>
2017	466	3 164	1 018	1 351	5 999
2016	483	3 205	985	1 371	6 044
2015	550	3 200	1 088	1 390	6 228
2014	330	2 138	421	543	3 432

Sumber : Uptd P2 AP2 KB

**TABEL 4.3.1 : JUMLAH PANTI ASUHAN DAN PENDERITA CACAT DIRINCI  
MENURUT JENISNYA 2018**

Desa/Kelurahan	Panti Asuhan	Tuna Netra	Tuna Wicara	Tuna Grahita	Cacat Anggota Badan	Lainnya
(1)	(2)	(3)	(4)	(5)	(6)	(7)
001. Pemecutan Kaja	2	2	1	-	-	9
002. Dauh Puri Kaja	1	1	4	8	8	15
003. Dangin Puri Kauh	-	-	1	2	1	4
004. Dangin Puri Kaja	-	-	1	2	-	2
005. Dangin Puri Kangin	-	-	-	2	-	-
006. Tonja	-	1	5	7	-	19
007. Peguyangan	-	2	4	6	-	16
008. Ubung	-	4	1	5	5	11
009. Ubung Kaja	1	-	-	10	25	7
010. Peguyangan Kaja	-	2	2	-	2	-
011. Peguyangan Kangin	-	-	2	4	14	3
<b>Denpasar Utara 2018</b>	<b>4</b>	<b>12</b>	<b>21</b>	<b>46</b>	<b>55</b>	<b>86</b>
2017	4	12	21	46	55	86
2016	4	26	18	56	144	77
2015	4	26	18	56	144	77
2014	4	26	18	56	144	77

TABEL 4.3.2 : JUMLAH TEMPAT IBADAH DIRINCI MENURUT JENISNYA 2018

Desa/Kelurahan	Masjid	Langgar	Gereja	Pura	Vihara
(1)	(2)	(3)	(4)	(5)	(6)
001. Pemecutan Kaja	-	3	1	17	4
002. Dauh Puri Kaja	1	4	2	6	1
003. Dangin Puri Kauh	-	-	-	5	-
004. Dangin Puri Kaja	-	-	2	11	1
005. Dangin Puri Kangin	1	-	-	7	-
006. Tonja	-	-	-	12	-
007. Peguyangan	-	1	-	61	-
008. Ubung	1	2	2	13	-
009. Ubung Kaja	-	2	1	56	1
010. Peguyangan Kaja	-	-	-	52	-
011. Peguyangan Kangin	-	-	-	43	-
<b>Denpasar Utara 2018</b>	<b>3</b>	<b>12</b>	<b>8</b>	<b>283</b>	<b>7</b>
2017	3	12	8	283	7
2016	3	11	8	143	5
2015	3	11	8	143	5
2014	3	11	8	143	5

Sumber : Desa/Kelurahan

**TABEL 4.4.1 : JUMLAH TINDAK KEJAHATAN YANG TERJADI DAN DILAPORKAN KE POLISI DIRINCI MENURUT JENISNYA 2018**

Desa/Kelurahan	Pencu- likan	Pembu- nuhan	Peng- aniaya- an	Curas	Curat	Bunuh Diri	Perju- dian
(1)	(2)	(3)	(4)	(5)	(6)	(7)	(8)
001. Pemecutan Kaja	-	-	-	-	1	-	-
002. Dauh Puri Kaja	-	-	1	-	2	-	-
003. Dangin Puri Kauh	-	-	1	-	-	-	-
004. Dangin Puri Kaja	-	-	-	-	1	-	-
005. Dangin Puri Kangin	-	-	-	-	1	-	-
006. Tonja	-	-	-	-	3	-	-
007. Peguyangan	-	-	-	-	-	-	-
008. Ubung	-	-	-	-	1	-	-
009. Ubung Kaja	-	-	1	-	-	-	-
010. Peguyangan Kaja	-	-	-	-	-	-	-
011. Peguyangan Kangin	-	1	-	-	-	-	1
<b>Denpasar Utara 2018</b>	-	<b>1</b>	<b>3</b>	<b>0</b>	<b>9</b>	-	<b>1</b>
2017	-	1	5	2	11	-	5
2016	-	1	2	3	10	0	3
2015	-	1	5	1	10	3	8
2014	-	-	3	-	6	3	8

Sumber : Polsek Denpasar Barat Dan Polsek Denpasar Timur

TABEL 4.4.1 Lanjutan

Desa/Kelurahan	Perzinaan	Pemalsuan	Kenakalan Remaja	Curanmor	Narkotika	Kecelakaan Lalin	Penipuan
(1)	(9)	(10)	(11)	(12)	(13)	(14)	(15)
001. Pemecutan Kaja	-	-	-	-	2	-	-
002. Dauh Puri Kaja	-	-	-	1	-	-	1
003. Dangin Puri Kauh	-	-	-	-	-	-	-
004. Dangin Puri Kaja	-	-	-	-	-	-	-
005. Dangin Puri Kangin	-	-	-	-	-	-	-
006. Tonja	-	-	-	4	-	-	-
007. Peguyangan	-	-	-	1	-	-	-
008. Ubung	-	-	-	1	1	-	-
009. Ubung Kaja	-	-	-	-	-	-	-
010. Peguyangan Kaja	-	-	-	1	-	-	-
011. Peguyangan Kangin	-	-	-	-	-	-	-
<b>Denpasar Utara 2018</b>	-	-	-	<b>8</b>	-	-	<b>1</b>
2017	-	-	-	7	-	-	3
2016	1	-	-	18	-	1	1
2015	-	-	-	20	-	-	1
2014	-	-	-	10	-	-	1

Sumber : Polsek Denpasar Barat Dan Polsek Denpasar Timur

**TABEL 4.4.1 Lanjutan**

Desa/Kelurahan	Pengru- sakan	Kebakaran	Peng- gelapan	Banjir	Lainnya
(1)	(16)	(17)	(18)	(19)	(20)
001. Pemecutan Kaja	-	2	-	-	23
002. Dauh Puri Kaja	-	-	-	-	10
003. Dangin Puri Kauh	-	-	-	-	-
004. Dangin Puri Kaja	-	-	1	-	-
005. Dangin Puri Kangin	-	-	-	-	1
006. Tonja	-	-	-	-	6
007. Peguyangan	-	2	1	-	2
008. Ubung	-	-	2	-	14
009. Ubung Kaja	-	-	1	-	2
010. Peguyangan Kaja	-	-	-	-	1
011. Peguyangan Kangin	-	-	-	-	1
<b>Denpasar Utara 2018</b>	-	<b>4</b>	<b>5</b>	-	<b>60</b>
2017	1	2	4	-	37
2016	-	3	1	-	21
2015	-	4	-	-	21
2014	-	2	-	-	13

Sumber : Polsek Denpasar Barat Dan Polsek Denpasar Timur

**TABEL 4.4.2 : JUMLAH POS KEAMANAN DAN PERSONIL MENURUT JENISNYA  
DIRINCI PER DESA/Kelurahan 2018**

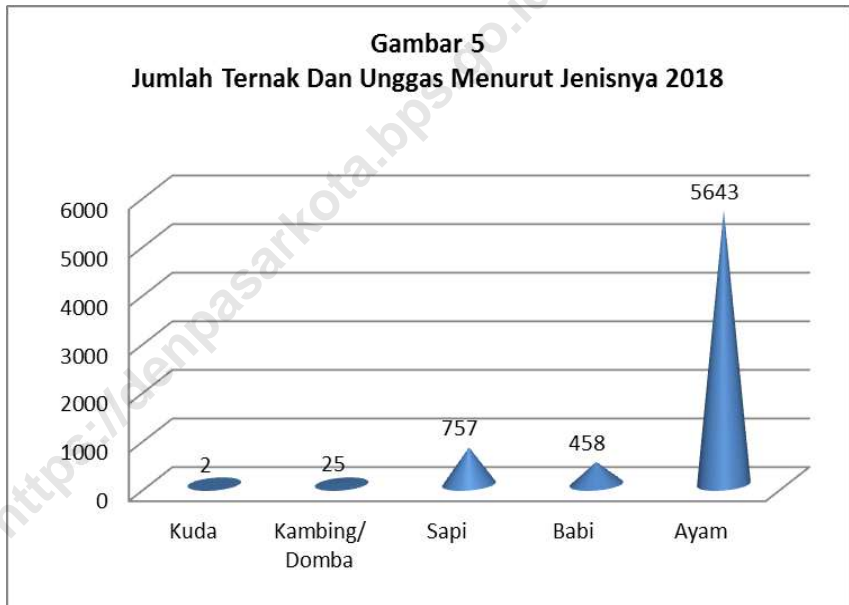
Desa/Kelurahan	Jenis Pos Keamanan					
	Babinkamtibmas		Babinsa		Hansip	
	Jumlah	Personil	Jumlah	Personil	Jumlah	Personil
(1)	(2)	(3)	(4)	(5)	(6)	(7)
001. Pemecutan Kaja	1	1	1	1	1	31
002. Dauh Puri Kaja	1	1	1	1	1	30
003. Dangin Puri Kauh	1	1	1	1	1	31
004. Dangin Puri Kaja	1	1	1	1	1	31
005. Dangin Puri Kangin	1	1	1	1	1	31
006. Tonja	1	1	1	1	1	31
007. Peguyangan	1	1	1	1	1	30
008. Ubung	1	1	1	1	1	31
009. Ubung Kaja	1	1	1	1	1	31
010. Peguyangan Kaja	1	1	1	1	1	30
011. Peguyangan Kangin	1	1	1	1	1	31
<b>Denpasar Utara 2018</b>	<b>11</b>	<b>11</b>	<b>11</b>	<b>11</b>	<b>11</b>	<b>338</b>
2017	11	11	11	11	11	338
2016	11	11	12	11	11	326
2015	11	11	12	11	11	326
2014	11	11	12	11	11	326

Sumber : Polsek Denpasar Barat Dan Polsek Denpasar Timur



**PERTANIAN**

Jenis ternak yang dipelihara di Kecamatan Denpasar Utara yaitu sapi, babi, ayam, itik. Secara umum ternak sapi, itik, ternak babi dan ayam mengalami penurunan di bandingkan dengan tahun sebelumnya. (Tabel 5.1)



PERTANIAN

**TABEL 5.1 : JUMLAH TERNAK DIRINCI MENURUT JENISNYA 2018**

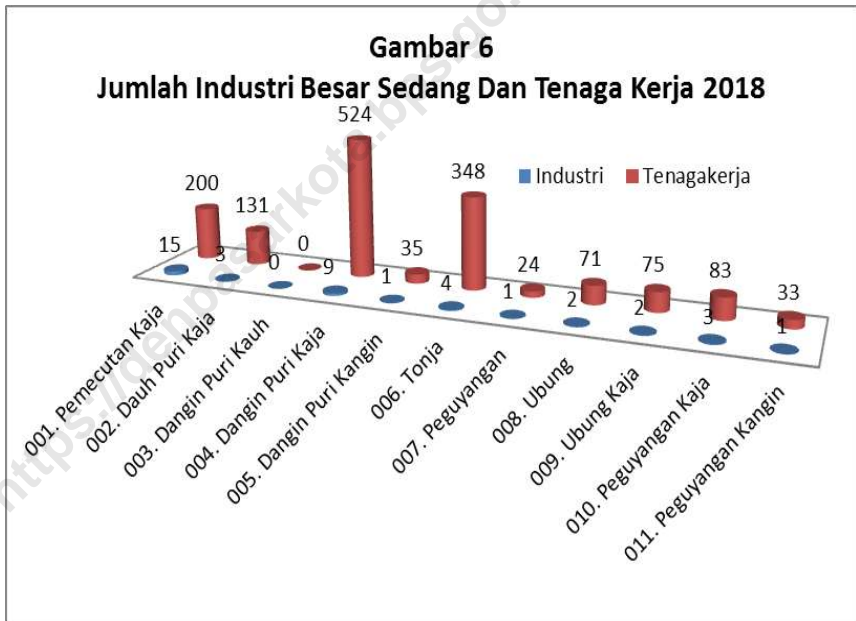
	Jenis Ternak				
	Sapi	Babi	Kerbau	Kambing/ Domba	Kuda
(1)	(2)	(3)	(4)	(5)	(6)
001. Pemecutan Kaja	10	-	-	-	-
002. Dauh Puri Kaja	-	-	-	-	2
003. Dangin Puri Kauh	-	-	-	-	-
004. Dangin Puri Kaja	-	-	-	-	-
005. Dangin Puri Kangin	-	-	-	-	-
006. Tonja	2	-	-	-	-
007. Peguyangan	91	22	-	15	-
008. Ubung	-	38	-	-	-
009. Ubung Kaja	85	20	-	-	-
010. Peguyangan Kaja	369	57	-	3	-
011. Peguyangan Kangin	200	321	-	7	-
<b>Denpasar Utara 2018</b>	<b>757</b>	<b>458</b>	<b>-</b>	<b>25</b>	<b>2</b>
2017	802	385	-	-	4
2016	1 161	597	-	-	-
2015	1 218	617	-	-	-
2014	1 423	785	-	31	-

**Error! Not a valid link.**

<https://denpasarkota.bps.go.id>

## PERINDUSTRIAN DAN ENERGI

Sektor industri diklasifikasikan menjadi ; industri besar, industry sedang, industri kecil dan industri mikro/industri rumah tangga. Di Kecamatan Denpasar Timur terdapat 3 industri besar dengan tenaga kerja sebanyak 1 108 orang. Jumlah industri sedang 25 perusahaan dengan tenaga kerja 893 orang (Tabel 6.1, Tabel 6.2, Tabel 6.3).



<https://denpasarkota.bps.go.id>

**TABEL 6.1 : JUMLAH PERUSAHAAN INDUSTRI DAN TENAGA KERJA  
DIRINCI MENURUT JENISNYA 2018**

Desa/Kelurahan	Besar		Sedang		Jumlah	
					Jumlah Naker	
	Jumlah Prsh	Jumlah Naker	Jumlah Prsh	Jumlah Naker	Jumlah Prsh	
(1)	(2)	(3)	(4)	(5)	(6)	(7)
001. Pemecutan Kaja	1	185	14	15	15	200
002. Dauh Puri Kaja	-	-	3	131	3	131
003. Dangin Puri Kauh	-	-	-	-	-	-
004. Dangin Puri Kaja	1	295	8	229	9	524
005. Dangin Puri Kangin	-	-	1	35	1	35
006. Tonja	-	-	4	348	4	348
007. Peguyangan	-	-	1	24	1	24
008. Ubung	-	-	2	71	2	71
009. Ubung Kaja	-	-	2	75	2	75
010. Peguyangan Kaja	-	-	3	83	3	83
011. Peguyangan Kangin	-	-	1	33	1	33
<b>Denpasar Utara 2018</b>	<b>2</b>	<b>480</b>	<b>39</b>	<b>1 044</b>	<b>41</b>	<b>1 524</b>
2017	2	480	39	1 044	41	1 524
2016	2	480	39	1 044	615	882
2015	2	480	39	1 044	615	882
2014	2	480	39	1 044	615	882

Sumber : Bps Kota Denpasar (IBS)

PERINDUSTRIAN DAN ENERGI

**TABEL 6.2 : JUMLAH INDUSTRI BESAR DIRINCI MENURUT KELOMPOK INDUSTRI DAN JUMLAH TENAGA KERJANYA 2018**

Desa/Kelurahan	Makanan/ Minuman		Tekstil		Kayu		Kertas		Kimia	
	Jmlh Prsh	Jmlh Naker	Jmlh Prsh	Jmlh Naker	Jmlh Prsh	Jmlh Naker	Jmlh Prsh	Jmlh Naker	Jmlh Prsh	Jmlh Naker
(1)	(2)	(3)	(4)	(5)	(6)	(7)	(8)	(9)	(10)	(11)
001. Pemecutan Kaja	-	-	1	185	-	-	-	-	1	185
002. Dauh Puri Kaja	-	-	-	-	-	-	-	-	-	-
003. Dangin Puri Kauh	-	-	-	-	-	-	-	-	-	-
004. Dangin Puri Kaja	-	-	-	-	-	-	1	295	1	295
005. Dangin Puri Kangin	-	-	-	-	-	-	-	-	-	-
006. Tonja	-	-	-	-	-	-	-	-	-	-
007. Peguyangan	-	-	-	-	-	-	-	-	-	-
008. Ubung	-	-	-	-	-	-	-	-	-	-
009. Ubung Kaja	-	-	-	-	-	-	-	-	-	-
010. Peguyangan Kaja	-	-	-	-	-	-	-	-	-	-
011. Peguyangan Kangin	-	-	-	-	-	-	-	-	-	-
<b>Denpasar Utara 2018</b>	-	-	<b>1</b>	<b>185</b>	-	-	<b>1</b>	<b>295</b>	<b>2</b>	<b>480</b>
2017	-	-	1	185	-	-	1	295	2	480
2016	-	-	1	185	-	-	1	295	-	-
2015	-	-	1	185	-	-	1	295	-	-
2014	-	-	1	185	-	-	1	295	-	-

Sumber : Dinas Perindustrian dan Perdagangan Kota Denpasar

TABEL 6.2 Lanjutan

Desa/Kelurahan	Brg dari Logam		Brg dari bkn Logam		Besi Baja		Lainnya		Jumlah	
	Jmlh Prsh	Jmlh Naker	Jmlh Prsh	Jmlh Naker	Jmlh Prsh	Jmlh Naker	Jmlh Prsh	Jmlh Naker	Jmlh Prsh	Jmlh Naker
(1)	(12)	(13)	(14)	(15)	(16)	(17)	(18)	(19)	(20)	(21)
001. Pemecutan Kaja	-	-	-	-	-	-	-	-	1	185
002. Dauh Puri Kaja										
003. Dangin Puri Kauh	-	-	-	-	-	-	-	-	-	-
004. Dangin Puri Kaja									1	298
005. Dangin Puri Kangin	-	-	-	-	-	-	-	-	-	-
006. Tonja	-	-	-	-	-	-	-	-	-	-
007. Peguyangan	-	-	-	-	-	-	-	-	-	-
008. Ubung	-	-	-	-	-	-	-	-	-	-
009. Ubung Kaja	-	-	-	-	-	-	-	-	-	-
010. Peguyangan Kaja	-	-	-	-	-	-	-	-	-	-
011. Peguyangan Kangin	-	-	-	-	-	-	-	-	-	-
<b>Denpasar Utara 2018</b>	-	-	-	-	-	-	-	-	<b>2</b>	<b>483</b>
2017	-	-	-	-	-	-	-	-	2	483
2016	-	-	-	-	-	-	-	-	2	483
2015	-	-	-	-	-	-	-	-	2	483
2014	-	-	-	-	-	-	-	-	2	483

Sumber : Dinas Perindustrian dan Perdagangan Kota Denpasar



**TABEL 6.3 : JUMLAH INDUSTRI SEDANG DIRINCI MENURUT KELOMPOK INDUSTRI DAN JUMLAH TENAGA KERJANYA 2018**

Desa/Kelurahan	Makanan/ Minuman		Tekstil		Kayu		Kertas		Kimia	
	Jumlah Prsh	Jumlah Naker	Jumlah Prsh	Jumlah Naker	Jumlah Prsh	Jumlah Naker	Jumlah Prsh	Jumlah Naker	Jumlah Prsh	Jumlah Naker
(1)	(2)	(3)	(4)	(5)	(6)	(7)	(8)	(9)	(10)	(11)
001. Pemecutan Kaja	-	-	14	381	-	-	-	-	-	-
002. Dauh Puri Kaja	1	20	1	86	-	-	-	-	-	-
003. Dangin Puri Kauh	-	-	-	-	-	-	-	-	-	-
004. Dangin Puri Kaja	1	15	3	92	-	-	4	122	-	-
005. Dangin Puri Kangin	-	-	-	-	-	-	1	22	-	-
006. Tonja	-	-	4	148	-	-	-	-	-	-
007. Peguyangan	-	-	1	24	-	-	-	-	-	-
008. Ubung	-	-	-	-	-	-	1	30	-	-
009. Ubung Kaja	-	-	-	-	-	-	1	38	-	-
010. Peguyangan Kaja	1	40	-	-	-	-	-	-	-	-
011. Peguyangan Kangin	1	33	-	-	-	-	-	-	-	-
<b>Denpasar Utara 2018</b>	<b>4</b>	<b>108</b>	<b>23</b>	<b>731</b>	<b>-</b>	<b>-</b>	<b>7</b>	<b>212</b>	<b>-</b>	<b>-</b>
2017	4	108	23	731	-	-	7	212	-	-
2016	4	108	23	731	-	-	7	212	-	-
2015	4	108	23	731	-	-	7	212	-	-
2014	4	108	23	731	-	-	7	212	-	-

Sumber : Dinas Perindustrian dan Perdagangan Kota Denpasar

<https://denpasarkota.bps.go.id>

PERINDUSTRIAN DAN ENERGI

TABEL 6.3 Lanjutan

Desa/Kelurahan	Brg dari Logam		Brg dari bkn Logam		Besi Baja		Lainnya		Jumlah	
	Jumlah Prsh	Jumlah Naker	Jumlah Prsh	Jumlah Naker	Jumlah Prsh	Jumlah Naker	Jumlah Prsh	Jumlah Naker	Jumlah Prsh	Jumlah Naker
(1)	(12)	(13)	(14)	(15)	(16)	(17)	(18)	(19)	(20)	(21)
001. Pemecutan Kaja	-	-	-	-	-	-	-	-	14	381
002. Dauh Puri Kaja	-	-	-	-	-	-	1	25	3	131
003. Dangin Puri Kauh	-	-	-	-	-	-	-	-	-	-
004. Dangin Puri Kaja	-	-	-	-	-	-	-	-	8	229
005. Dangin Puri Kangin	-	-	-	-	-	-	-	-	1	229
006. Tonja	-	-	-	-	-	-	-	-	4	148
007. Peguyangan	-	-	-	-	-	-	-	-	1	24
008. Ubung	-	-	-	-	1	18	-	-	2	48
009. Ubung Kaja	-	-	-	-	-	-	1	80	2	118
010. Peguyangan Kaja	1	22	-	-	-	-	1	21	3	83
011. Peguyangan Kangin	-	-	-	-	-	-	-	-	1	33
<b>Denpasar Utara 2018</b>	<b>1</b>	<b>22</b>	<b>-</b>	<b>-</b>	<b>1</b>	<b>18</b>	<b>3</b>	<b>126</b>	<b>39</b>	<b>1 424</b>
2017	1	22	-	-	1	18	3	126	39	1 424
2016	1	22	-	-	1	18	3	126	39	1 217
2015	1	22	-	-	1	18	3	126	39	1 217
2014	1	22	-	-	1	18	3	126	39	1 217

Sumber : Dinas Perindustrian dan Perdagangan Kota Denpasar

<https://denpasarkota.bps.go.id>



## PERDAGANGAN

Sebagai penunjang kegiatan perekonomian pasar memeggang peranan yang sangat penting bagi perkembangan perekonomian. Pada tahun 2018 jumlah pasar di kecamatan Denpasar Utara sebanyak 15 yang merupakan pasar tradisional dan 78 pasar modern yang terdiri dari swalayan dan mini market yang tersebar diwilayah Denpasar Utara (Tabel 7.1)

Dalam menunjang aktivitas perekonomian sebagian besar masyarakat di Kecamatan Denpasar Utara, terdapat ketersediaan sarana yang dapat diakses dengan mudah oleh masyarakat di Kecamatan Denpasar Utara adalah tersedianya sarana penunjang transaksi keuangan yaitu jumlah koperasi simpan pinjam sebanyak 66 koperasi simpan pinjam dan 1 koperasi unit desa yang sebagian besar anggotanya sebagai petani sebagai wadah bagi petani yang ada di Denpasar Utara. (Tabel 7.2)

Gambar 7  
Jumlah Pasar Dan Koperasi 2018



**TABEL 7.1 : JUMLAH PASAR MENURUT JENISNYA DIRINCI PER DESA/Kelurahan  
2018**

Desa/Kelurahan	Pasar		Jumlah
	Pasar Rakyat/Tradisional	Pusat Pebelanjaan/Toko Modern	
(1)	(2)	(3)	(4)
001. Pemecutan Kaja	3	8	11
002. Dauh Puri Kaja	1	5	6
003. Dangin Puri Kauh	1	5	6
004. Dangin Puri Kaja	-	10	10
005. Dangin Puri Kangin	1	7	8
006. Tonja	1	7	8
007. Peguyangan	1	3	4
008. Ubung	3	15	18
009. Ubung Kaja	1	11	12
010. Peguyangan Kaja	1	1	2
011. Peguyangan Kangin	1	6	7
<b>Denpasar Utara 2018</b>	<b>14</b>	<b>78</b>	<b>92</b>
2017	15	78	93
2016	15	3	18
2015	15	3	18
2014	14	-	23

Sumber : Desa/Kelurahan

PERDAGANGAN

**TABEL 7.2 : JUMLAH KOPERASI MENURUT JENISNYA DIRINCI PER DESA/Kelurahan 2018**

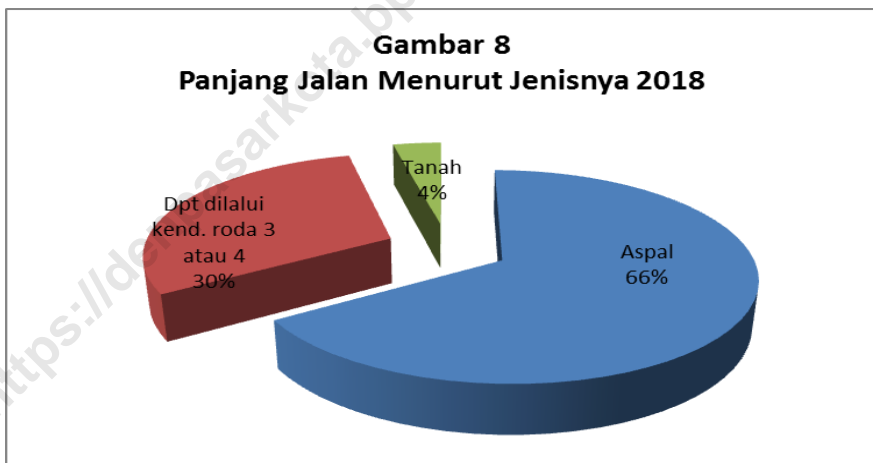
Desa/Kelurahan	KUD		Koperasi Non KUD		
	Jml	Anggota	Simpan Pinjam (Kospin)	Koperasi Industri Kecil dan Kerajinan Rakyat	Koperasi lainnya
(1)	(2)	(3)	(4)	(5)	
001. Pemecutan Kaja	-	-	5	-	-
002. Dauh Puri Kaja	-	-	2	-	-
003. Dangin Puri Kauh	-	-	4	-	-
004. Dangin Puri Kaja	-	-	13	-	-
005. Dangin Puri Kangin	-	-	9	-	-
006. Tonja	-	-	12	-	-
007. Peguyangan	-	-	4	-	-
008. Ubung	-	-	4	-	-
009. Ubung Kaja	-	-	5	-	-
010. Peguyangan Kaja	1	2 043	1	-	-
011. Peguyangan Kangin	-	-	7	-	-
<b>Denpasar Utara 2018</b>	<b>1</b>	<b>2 043</b>	<b>66</b>	-	-
2017	1	2 043	66	-	-
2016	1	2 043	170	-	-
2015	1	2 043	170	-	5
2014	1	2 043	50	-	5

Sumber : Desa/Kelurahan



**TRANSPORTASI, KOMUNIKASI DAN PARIWISATA**

Jalan merupakan sarana yang sangat penting peranannya dalam memperlancar kegiatan perekonomian suatu daerah. Semakin tinggi tingkat pembangunan suatu daerah secara otomatis akan menuntut pembangunan prasarana jalan untuk memperlancar transportasi/ arus perdagangan antar daerah khususnya melalui jalur darat. Di Kecamatan Denpasar Utara, panjang jalan mencapai 251,957 meter dan sudah diaspal 106,502 meter, dapat dilalui kendaraan roda 3/4 sepanjang 124,356 meter, jalan tanah dan dapat dilalui kendaraan roda 3/4 sepanjang 3,099 meter. Sedangkan jembatan di Kecamatan Denpasar Utara berjumlah 18 buah (Tabel 8.1)



**TABEL 8.1 : PANJANG JALAN MENURUT JENISNYA DIRINCI PER DESA/KELURAHAN 2018**

Desa/Kelurahan	Jenis Jalan (Meter)				Jemba- tan (Buah)
	Diperkeras sepanjang tahun		Tanah sepanjang tahun		
	Aspal	Dpt dilalui kend roda 3/4	Dpt dilalui kend roda 3/4	Tdk dpt dilalui kend roda 3/4	
(1)	(2)	(3)	(4)	(5)	(6)
001. Pemecutan Kaja	11 952	2 662	-	-	3
002. Dauh Puri Kaja	7 356	7 356	701	-	1
003. Dangin Puri Kauh	2 671	2 671	-	-	-
004. Dangin Puri Kaja	7 940	7 940	-	-	-
005. Dangin Puri Kangin	11 159	11 159	-	-	1
006. Tonja	14 792	14 792	-	-	1
007. Peguyangan	10 889	10 889	183	-	3
008. Ubung	6 769	6 770	2 389	-	-
009. Ubung Kaja	16 582	8 458	701	-	4
010. Peguyangan Kaja	3 189	3 191	6 497	-	1
011. Peguyangan Kangin	93 301	9 159	-	-	3
<b>Denpasar Utara 2018</b>	<b>186 600</b>	<b>85 047</b>	<b>10 471</b>	-	<b>17</b>
2017	361 248	167 432	20 942	-	31
2016	186 600	85 046	10 469	-	17
2015	186 600	85 046	10 469	-	17
2014	186 600	85 046	10 469	-	17

Sumber : Desa/Kelurahan

**TABEL 8.2 : JUMLAH KANTOR POS MENURUT JENISNYA DIRINCI  
PER DESA/KELURAHAN 2018**

Desa/Kelurahan	Pos	Pos Pembantu
(1)	(2)	(3)
001. Pemecutan Kaja	-	-
002. Dauh Puri Kaja	-	-
003. Dangin Puri Kauh	-	-
004. Dangin Puri Kaja	-	-
005. Dangin Puri Kangin	-	1
006. Tonja	-	1
007. Peguyangan	-	1
008. Ubung	-	1
009. Ubung Kaja	-	-
010. Peguyangan Kaja	-	-
011. Peguyangan Kangin	-	-
<b>Denpasar Utara 2018</b>	-	<b>4</b>
2017	-	7
2016	-	4
2015	-	4
2014	-	4

Sumber : Desa/Kelurahan

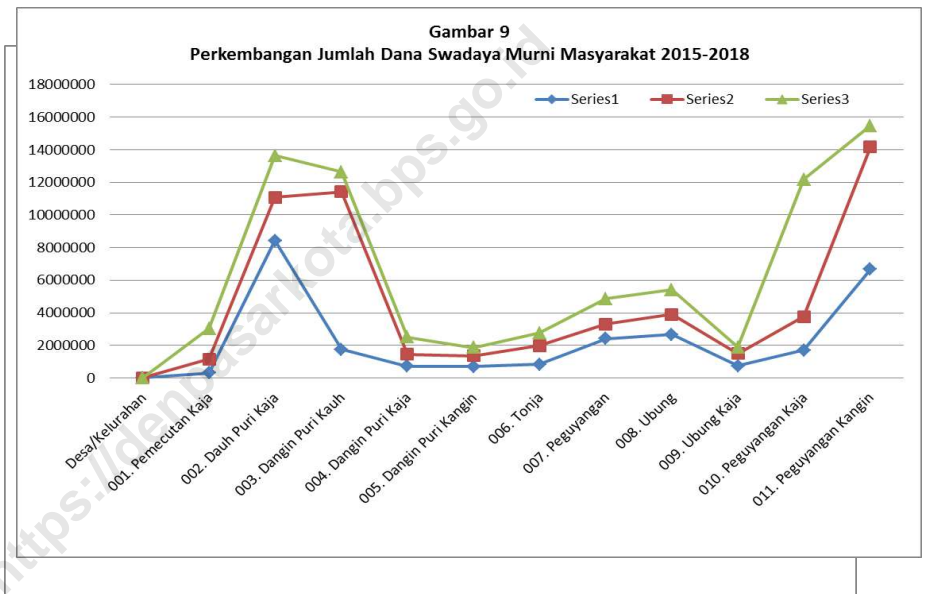
**TABEL 8.3 : JUMLAH HOTEL MENURUT KLASIFIKASI DIRINCI PER DESA/KELURAHAN 2018**

Desa/Kelurahan	Hotel Bintang	Hotel Non Bintang	Jumlah
(1)	(2)	(3)	(4)
001. Pemecutan Kaja	1	9	10
002. Dauh Puri Kaja	1	5	6
003. Dangin Puri Kauh	-	3	3
004. Dangin Puri Kaja	-	13	13
005. Dangin Puri Kangin	-	2	2
006. Tonja	-	-	0
007. Peguyangan	-	2	2
008. Ubung	-	37	37
009. Ubung Kaja	-	4	4
010. Peguyangan Kaja	-	-	0
011. Peguyangan Kangin	-	-	0
<b>Denpasar Utara 2018</b>	<b>2</b>	<b>75</b>	<b>77</b>
2017	3	141	144
2016	2	75	77
2015	2	40	68
2014	2	40	68

Sumber : Bps Kota Denpasar (Survie VHTL)

**KEUANGAN DAN HARGA**

Peran serta masyarakat dalam pembangunan Desa/Kelurahan di Kecamatan Denpasar Utara sangat membantu terwujudnya percepatan pembangunan disegala bidang. Dana swadaya masyarakat pada tahun 2018 di Kecamatan Denpasar Utara senilai 32,988,653,375 rupiah.



<https://denpasarkota.bps.go.id>

**TABEL 9.1 : JUMLAH SWADAYA MURNI MASYARAKAT UNTUK MENUNJANG PEMBANGUNAN DESA/KELURAHAN 2018**

Desa/Kelurahan	2014	2015	2016	2017	2018
(1)	(2)	(3)	(4)	(5)	(6)
001. Pemecutan Kaja	1,281,920	602,100	307,310	854,200,000	1,865,388,000
002. Dauh Puri Kaja	2,952,245	3,337,807	8,425,190	2,648,800,000	2,565,441,250
003. Dangin Puri Kauh	120,635	1,771,906	1,753,688	9,666,759,629	1,213,660,225
004. Dangin Puri Kaja	5,127,427	809,210	725,530	717,000,000	1,060,777,000
005. Dangin Puri Kangin	449,900	867,900	702,800	663,800,000	498,900,000
006. Tonja	3,448,001	2,353,357	828,740	1,139,825,000	788,025,000
007. Peguyangan	1,093,725	520,000	2,404,100	893,200,000	1,570,550,000
008. Ubung	1,082,280	847,460	2,672,428	1,218,973,050	1,525,476,900
009. Ubung Kaja	577,200	491,800	746,172	747,200,000	386,887,500
010. Peguyangan Kaja	857,400	3,127,000	1,700,830	2,063,850,000	8,403,707,500
011. Peguyangan Kangin	3,023,260	4,682,580	6,667,520	7,487,500,536	13,109,840,000.00
<b>Denpasar Utara 2018</b>	<b>20,013,993</b>	<b>19,411,120</b>	<b>26,934,308</b>	<b>28,101,108,215</b>	<b>32,988,653,375</b>

*in Pemdes (DPM) Kota Denpasar*

**Tabel 10.1 Luas Wilayah Menurut Kecamatan di Kota Denpasar, 2017**

Kecamatan <i>Subdistrict</i>	Luas (km <sup>2</sup> ) <i>Total Area (square.km)</i>	Persentase <i>Percentage</i>
(1)	(2)	(3)
1 Denpasar Selatan	49.99	39.12
2 Denpasar Timur	22.31	17.46
3 Denpasar Barat	24.06	18.83
4 Denpasar Utara	31.42	24.59
<b>Denpasar</b>	<b>127.78</b>	<b>100.00</b>

Sumber: BPS Kota Denpasar  
 Source: *Statistics Of Denpasar Municipality*



**Tabel 10.2 Luas Wilayah Kota Denpasar Menurut Penggunaan Tanah Per Kecamatan (hektar), 2017**

Penggunaan Lahan	Denpasar Selatan	Denpasar Timur	Denpasar Barat	Denpasar Utara	Kota Denpasar
(1)	(2)	(3)	(4)	(5)	(6)
<b>1. Lahan Pertanian</b>	<b>1 063.00</b>	<b>854.00</b>	<b>242.00</b>	<b>760.00</b>	<b>2 919.00</b>
1.1 Lahan sawah	<b>800.00</b>	<b>690.00</b>	<b>242.00</b>	<b>677.00</b>	<b>2 409.00</b>
a. Irigasi / Irrigation	800.00	690.00	242.00	677.00	2 409.00
b. Tadah Hujan / un-irrigated land	0.00	0.00	0.00	0.00	0.00
c. Rawa pasang surut / tidal marsh	0.00	0.00	0.00	0.00	0.00
d. Rawa lebak / lowland swamp	0.00	0.00	0.00	0.00	0.00

Sumber : Badan Pusat Statistik Kota Denpasar

Source : Statistics of Denpasar Municipality

**Tabel 10.3 Jumlah Desa/Kelurahan Menurut Kecamatan di Kota Denpasar, 2017**

<b>Kecamatan Subdistrict</b>	<b>Desa/Village</b>	<b>Kelurahan/Village</b>
(1)	(2)	(3)
1 Denpasar Selatan	4	6
2 Denpasar Timur	7	4
3 Denpasar Barat	8	3
4 Denpasar Utara	8	3
<b>Denpasar</b>	<b>27</b>	<b>16</b>

Sumber : Badan Pemberdayaan Masyarakat dan Pemerintahan Desa  
Dan Dinas Kebudayaan Kota Denpasar

Source : Village Community Development Office of Denpasar Municipality

**Tabel 10.4 Jumlah Desa dan Banjar Menurut Jenisnya Per Kecamatan di Kota Denpasar, 2017**

Kecamatan Subdistrict	Letak Ibukota Kecamatan <i>Location of Subdistrict Capital</i>	Desa			Banjar <i>Sub Village</i>		
		Dinas	Kelurahan	Adat	Dinas	Adat	
(1)	(2)	(3)	(4)	(5)	(6)	(7)	
010 Denpasar Selatan	Kelurahan Sesetan	4	6	11	105	92	
020 Denpasar Timur	Kelurahan Kesiman	7	4	12	87	89	
030 Denpasar Barat	Kelurahan Padangsambian	8	3	2	112	119	
031 Denpasar Utara	Desa Dauh Puri Kaja	8	3	10	102	59	
		<b>2016</b>	<b>27</b>	<b>16</b>	<b>35</b>	<b>406</b>	<b>359</b>
		2015	27	16	35	406	361
		2014	27	16	35	406	360
		2013	27	16	35	406	360
		2012	27	16	35	406	360
<b>Jumlah / Total</b>							

Sumber : Badan Pemberdayaan Masyarakat dan Pemerintahan Desa  
Dan Dinas Kebudayaan Kota Denpasar

Source : Village Community Development Office of Denpasar Municipality

**Tabel 10.5 Jumlah Penduduk dan Rasio Jenis Kelamin Menurut Kecamatan di Kota Denpasar, 2017**

Kecamatan Subdistrict	Jenis Kelamin (ribu) <i>Sex (thousand)</i>			Rasio Jenis Kelamin <i>Sex Ratio</i>
	Laki-Laki <i>Male</i>	Perempuan <i>Female</i>	Jumlah <i>Total</i>	
(1)	(2)	(3)	(4)	(5)
1 Denpasar Selatan	149 510	143 160	292 670	1.04
2 Denpasar Timur	79 140	76 620	155 760	1.03
3 Denpasar Barat	135 090	129 400	264 490	1.04
4 Denpasar Utara	102 960	98 420	201 380	1.05
<b>Denpasar</b>	<b>466 700</b>	<b>447 600</b>	<b>914 300</b>	<b>1.04</b>

Sumber: Proyeksi Penduduk Indonesia 2010–2035  
 Source: *Indonesia Population Projection 2010–2035*

**Tabel 10.6 Distribusi dan Kepadatan Penduduk Menurut Kecamatan di Kota Denpasar, 2017**

Kecamatan <i>Subdistrict</i>	Persentase Penduduk <i>Percentage of Total Population</i>	Kepadatan Penduduk per $\text{km}^2$ <i>Population Density per sq.km</i>
(1)	(2)	(3)
1 Denpasar Selatan	32.01	5 855
2 Denpasar Timur	17.04	3 116
3 Denpasar Barat	28.93	5 291
4 Denpasar Utara	22.03	4 028
<b>Denpasar</b>	<b>100.00</b>	<b>18 290</b>

Sumber Proyeksi Penduduk Indonesia 2010–2035  
 Source: *Indonesia Population Projection 2010–2035*

**Tabel 10.7 Jumlah Fasilitas Kesehatan Menurut Kecamatan di Kota Denpasar, 2017**

Kecamatan <i>Subdistrict</i>	Rumah Sakit <i>Hospital</i>	Rumah Bersalin <i>Maternity Hospital</i>	Puskesmas <i>Public Health Center</i>	Posyandu <i>Maternal &amp; Child Health Center</i>	Klinik/Balai Kesehatan <i>Clinic/Health Center</i>	Polindes <i>Village Maternity</i>
(1)	(2)	(3)	(4)	(5)	(6)	(7)
1 Denpasar Selatan	2	1	4	107	0	6
2 Denpasar Timur	2	0	2	103	0	6
3 Denpasar Barat	7	0	2	131	0	7
4 Denpasar Utara	7	1	3	119	0	6
<b>Denpasar</b>	<b>18</b>	<b>2</b>	<b>11</b>	<b>460</b>	<b>0</b>	<b>25</b>

Sumber: Dinas Kesehatan Kota Denpasar  
 Source: *Health Service Of Denpasar Municipality*

**Tabel 10.8 Jumlah Pasangan Usia Subur dan Peserta KB Aktif Menurut Kecamatan di Kota Denpasar, 2017**

Kecamatan <i>Subdistrict</i>	Jumlah PUS <i>Eligible Couples</i>	Peserta KB Aktif <i>Family Planning Participants</i>			
		IUD	MOW	MOP	Kondom <i>Condom</i>
(1)	(2)	(3)	(4)	(5)	(6)
1 Denpasar Selatan	20,358	5,802	822	15	473
2 Denpasar Timur	1,545	5,092	606	14	1,265
3 Denpasar Barat	22,011	6,785	1,688	20	746
4 Denpasar Utara	20,291	6,264	1,333	35	1,012
<b>Denpasar</b>	<b>64,205</b>	<b>23,943</b>	<b>4,449</b>	<b>84</b>	<b>3,496</b>

Sumber: Dinas Pemberdayaan Perempuan Dan Perlindungan Anak, Pengendalian Penduduk Dan Keluarga Berencana Kota

Source: *Department of Women Empowerment and Child Protection, Population Control And Family Planning of Denpasar Municipality*

**Tabel 10.8 Lanjutan**

Kecamatan <i>Subdistrict</i>	Peserta KB Aktif <i>Family Planning Participants</i>			
	Implan <i>Implants</i>	Suntikan <i>Injection</i>	Pil <i>Pill</i>	Jumlah <i>Total</i>
(1)	(7)	(8)	(9)	(10)
1 Denpasar Selatan	123	5,964	3,027	16,226
2 Denpasar Timur	288	4,044	1,393	12,702
3 Denpasar Barat	124	4,968	1,667	15,998
4 Denpasar Utara	176	3,878	1,591	14,289
<b>Denpasar</b>	<b>711</b>	<b>18,854</b>	<b>7,678</b>	<b>59,215</b>

Sumber: Dinas Pemberdayaan Perempuan Dan Perlindungan Anak,  
Pengendalian Penduduk Dan Keluarga Berencana Kota Denpasar  
Source: *Department of Women Empowerment and Child Protection,  
Population Control And Family Planning of Denpasar Municipality*







Sensus  
Penduduk  
2020

# DATA

MENCERDASKAN BANGSA

**BADAN PUSAT STATISTIK  
KOTA DENPASAR**

Jl. Mulawarman No. 11 Denpasar (80111)  
Telp. (0361) 418770, Fax. (0361) 434326  
e-mail : [bps5171@bps.go.id](mailto:bps5171@bps.go.id)  
homepage : <http://denpasarkota.bps.go.id>

