



1102001.13.77.020

KECAMATAN PARIAMAN TENGAH DALAM ANGKA *Central Pariaman District in Figures* 2011



BADAN PUSAT STATISTIK KOTA PARIAMAN
BPS – Statistics Indonesia, Pariaman Municipality

KATA PENGANTAR

Publikasi “**Kecamatan Pariaman Tengah Dalam Angka 2011**” merupakan kumpulan data pokok di kecamatan yang diterbitkan secara rutin setiap tahunnya.

Kami menyadari publikasi ini belum dapat sepenuhnya memenuhi kebutuhan yang dikehendaki para pemakai data, namun demikian kami yakin buku ini sudah dapat dimanfaatkan dan digunakan oleh konsumen data atau instansi yang membutuhkan.

Publikasi ini dapat kami terbitkan berkat bantuan Dinas/Instansi dan Desa/Kelurahan yang ada di Kecamatan Pariaman Tengah, oleh karena itu kami ucapkan terima kasih.

Selanjutnya kritikan dan saran yang bersifat membangun kami harapkan untuk perbaikan pada masa yang akan datang. Akhirnya kepada semua pihak yang telah berpartisipasi hingga terbitnya publikasi ini kami ucapkan terima kasih.

Alai Gelombang, September 2011

Penyusun,

Sefi Erlina, SP

NIP 197209152003122004

PREFACE

This “2011 Pariaman Tengah In Figures” Publication was a primary data collection in district that had been published in every year.

We realize that this publication had not quite yet for the needed of data user, but we believe this publication can be used for data user or institution who needed.

This publications can be published by support of Public Service/Office and Villages in Pariaman Tengah Districts, because of that we say thanks for the cooperatives.

Therefore, we accept critics and suggestions for improving this publication in the future. At last, to the cooperation and supports, we extend our appreciation and thanks

Alai Gelombang, September 2011

Composer,

Sefi Erlina, SP

NIP 197209152003122004

DAFTAR ISI
Contents


	Halaman
Kata Sambutan / <i>Foreword</i>	iii
Kata Pengantar / <i>Preface</i>	v
Daftar Isi / <i>Contents</i>	vii
Tabel - Tabel :	
<i>Tables</i>	
1.1. Letak Geografis, Batas dan Luas Daerah <i>Geographical Location, Boundaries and Total Area</i>	2
1.2. Luas Daerah Menurut Desa/Kelurahan <i>Area By Villages</i>	3
1.3. Persentase Luas Lahan Menurut Penggunaannya <i>Percentage Of Area By Utilization</i>	5
1.4. Jarak Desa/Kelurahan ke Ibukota Kecamatan, Kabupaten dan Propinsi / <i>Distance between Villages and Capital of District, Regency and Province (km)</i>	6
2.1. Nama Desa/Kelurahan dan Nagari <i>Name of Villages by Traditional Sub-districts</i>	9
2.2. Nama Desa dan Jumlah Dusun <i>Name of Villages and Number of Village Cluster</i>	11
2.3. Jumlah Pegawai Negeri Sipil Menurut Golongan/Ruang Gaji <i>Number of Civil Servants by Rank</i>	13
2.4. Jumlah Pegawai Negeri Sipil Menurut Pendidikan Tertinggi yang Ditamatkan / <i>Number of Civil Servants by Education Level</i>	14
3.1. Perkembangan Penduduk Dari Tahun 2004 - 2010 <i>Population Trend Since 2004 to 2010</i>	16
3.2. Jumlah Penduduk Menurut Desa/Kelurahan, Jenis Kelamin dan Rasio Jenis Kelamin / <i>Population by Villages, Sex, and Sex Ratio</i>	17
3.3. Rata-Rata Penduduk Per Km ² <i>Population Average by Km²</i>	19
3.4. Jumlah Penduduk Dewasa dan Anak-anak Menurut Desa/Kelurahan <i>Population Adult and Child by Villages</i>	21
3.5. Penduduk Menurut Kelompok Umur dan Jenis Kelamin <i>Population by Age Groups and Sex</i>	23
3.6. Penduduk Menurut Kelompok Umur dan Jenis Kelamin <i>Population by Age Groups and Sex</i>	24
3.7. Penduduk Usia 7-12 tahun Menurut Desa/Kelurahan dan Jenis Kelamin <i>Population at 7-12 Years Old by Villages and Sex</i>	26

3.8.	Penduduk Usia 13-15 tahun Menurut Desa/Kelurahan dan Jenis Kelamin <i>Population at 13-15 Years Old by Villages and Sex</i>	28
3.9.	Penduduk Usia 16-18 tahun Menurut Desa/Kelurahan dan Jenis Kelamin <i>Population at 16-18 Years Old by Villages and Sex</i>	28
4.1.	Jumlah Sekolah Negeri dan Swasta Menurut Tingkat Pendidikan dan Status / <i>Number of Public and Private School by Education Level and Type of School</i>	31
4.2.	Jumlah Kelas, Guru, dan Murid Menurut Tingkat Pendidikan <i>Number of Class, Teachers and Pupils by Education Level</i>	32
4.3.	Rasio Murid Terhadap Guru Menurut Tingkat Pendidikan <i>Ratio Pupils - Teachers by Education Level</i>	33
4.4.	Jumlah Madrasah Menurut Tingkat Pendidikan dan Status <i>Number of Islamic School by Education Level and Type of Schools</i>	34
4.5.	Jumlah Kelas, Guru, dan Murid Madrasah Menurut Tingkat Pendidikan <i>Number of Class, Teachers and Pupils at Islamic School by Education Level</i>	35
4.6.	Rasio Murid Terhadap Guru Madrasah Menurut Tingkat Pendidikan <i>Ratio Pupils - Teachers at Islamic School by Education Level</i>	36
4.7.	Jumlah Peserta UAN dan Lulusan Menurut Tingkat Pendidikan di madrasah negeri dan swasta / <i>Number of UAN Participant and Graduates by Education Level in Public and Private Islamic School</i>	37
4.8.	Jumlah Guru Madrasah Menurut Kepegawaian dan Tingkat Pendidikan Negeri dan Swasta / <i>Number of Teachers by Status and Education Level in Public and Private Islamic School</i>	38
5.1	Jumlah Puskesmas dan Posyandu Menurut Desa/Kelurahan/ <i>Number of Public Health Centre and Child Health Service by Villages</i>	40
5.2.	Jumlah Dokter, Tenaga Medis dan Dukun Terlatih Menurut Desa/Kelurahan <i>Number of Doctors, Paramedic and Tradisional Paramedic by Villages</i>	42
5.3.	Jumlah Kunjungan pada Puskesmas per Bulan <i>Number of Attendance to Public Health Centre by Month</i>	44
5.4.	Jumlah Pasien yang Berkunjung ke Puskesmas Menurut Jenis Penyakit Menular / <i>Number of Patient by Kind of Main Disease</i>	45
5.5.	Jumlah Balita yg Pernah Diberikan Imunisasi Menurut Desa/Kelurahan/ <i>Number of Child that Have Been Immunization by Villages</i>	46
5.6.	Jumlah Ibu Hamil dan Calon Pengantin Baru yang Pernah Diimunisasi TT I dan TT II / <i>Number of Pregnant Mother and Prospectus Couple that Have Been Immunization TT I and TT II by Villages</i>	48
5.7.	Jumlah Pos KB dan Akseptor KB Menurut Desa/Kelurahan <i>Number of Family Planning Service Centre and Acceptor By Villages</i>	50
5.8.	Target dan Realisasi Akseptor KB Menurut Desa/Kelurahan <i>Target and Realizaiton of Family Planning Program Acceptor</i>	52

5.9.	Jumlah Akseptor KB Menurut Desa/Kelurahan dan Jenis Kontrasepsi yang Digunakan / <i>Number of Family Planning Acceptor By Villages and Kind of Contraception</i>	54
6.1.	Jumlah Tempat Ibadah Menurut Desa/Kelurahan <i>Number of Religious Place by Villages</i>	57
6.2.	Jumlah Jemaah Haji Menurut Desa/Kelurahan <i>Number of Hajj Pilgrims by Villages</i>	59
6.3.	Jumlah Jemaah Haji Menurut Jenis Kelamin dan Kelompok Umur <i>Number of Moslem Pilgrims by Sex and Age Group</i>	61
6.4.	Jumlah Jemaah Haji Menurut Jenis Kelamin dan Pekerjaan <i>Number of Moslem Pilgrims by Sex and Occupation</i>	62
6.5.	Jumlah Jemaah Haji Menurut Jenis Kelamin dan Pendidikan <i>Number of Moslem Pilgrims by Sex and Education Level</i>	63
6.6.	Jumlah Nikah, Talak / Cerai dan Rujuk Tahun 2001 – 2010 <i>Number of Marriage, Divorce and Reconciliation from 2001 – 2010</i> ..	64
6.7.	Banyaknya Perceraian Menurut alasan Terjadinya Perceraian/ <i>Number of Divorce by Causes</i>	65
6.8.	Jumlah Hewan Kurban Yang Disembelih Pada Hari Raya Idul Adha <i>Number Of Slaughtered Cattles In Islamic Day Celebration</i>	66
7.1.	Luas Lahan Sawah dan Bukan Sawah / <i>Area of Wet Land and dry Land</i>	68
7.2.	Luas Panen, Produksi, dan Rata-rata Produksi Padi (Sawah + Ladang) <i>Harvested Area, Production, and Production Average of Paddy</i>	69
7.3.	Luas Panen dan Produksi Palawija Menurut Jenisnya <i>Harvested Area and Production of Foodcrops By Kind</i>	70
7.4.	Luas Panen dan Produksi Tanaman Perkebunan di Kecamatan Pariaman Tengah / <i>Productive Area of Small Holder Plantation</i>	71
7.5.	Produksi Tanaman Perkebunan di Kecamatan Pariaman Tengah/ <i>Harvested Area and Production of Fruits</i>	72
7.6.	Populasi Peternakan dan Jumlah Ternak yang Dipotong <i>Population Animal and Slaughtered Animal</i>	73
7.7.	Luas Panen dan Produksi Buha-buahan <i>Harvest Area and Production of Fruits</i>	74
8.1.	Perkembangan Industri Kecil dan Kerajinan/ <i>Trend of Small Industries and Handicraft</i>	76
8.2.	Jumlah Tenaga Kerja yang Terserap oleh Industri Kecil dan Kerajinan/ <i>Number of Worker at Small Industries and Handicraft</i>	77
8.3.	Penggunaan Sumber Penerangan Rumah tangga Menurut Desa/Kelurahan/ <i>Number of Electric and Non Electric Customer by Villages</i>	78

8.4	Jumlah Pelanggan Air Minum Menurut Jenis Pelanggan/ <i>Number of Water Customer by Kind</i>	80
8.5	Jumlah Pelanggan Listrik Menurut Jenis Pelanggan/ <i>Number of Electric Customer by Kind</i>	81
9.1.	Jumlah Jembatan dan Kondisinya Menurut Desa/Kelurahan/ <i>Number of Bridge and Its Condition by Villages</i>	83
9.2.	Jumlah Televisi Umum dan Kondisinya Menurut Desa/Kelurahan/ <i>Number of Public Television and Its Condition by Villages</i>	85
9.3	Jumlah Kendaraan Bermotor Menurut Desa/Kelurahan dan Jenisnya <i>Number of Motorized Vehicle by Villages and Kind</i>	87
9.4.	Jumlah Sarana Komunikasi Menurut Desa/Kelurahan <i>Number of Communication Unit by Villages</i>	89
9.5.	Panjang Jalan Menurut Jenis Permukaan Jalan/ <i>Road Length by Type of Surface</i>	91
9.6.	Jumlah Kendaraan Tak Bermotor Menurut Jenis Kendaraan/ <i>Number of Non Motorized Vehicle by Kind</i>	92
10.1.	Target dan Realisasi PBB menurut Desa/Kelurahan <i>Target and Realization of PBB by Villages</i>	95
10.2	Perkembangan Jumlah LPN dan BPR <i>Number of Traditional Village Financial and Public Credit Bank</i>	97
10.3	Perkembangan Jumlah Nasabah LPN dan BPR <i>Number of Customer Traditional Village Financial and Public Credit Bank</i>	98

KECAMATAN PARIAMAN TENGAH DALAM ANGKA
PARIAMAN TENGAH IN FIGURES
2011



KEADAAN GEOGRAFIS
GEOGRAPHICAL CONDITION

Tabel : 1. 1. Letak Geografis, Batas dan Luas Daerah /
Table Geographical Location, Boundaries and Total Area

Uraian / <i>Explanation</i>	Keterangan / <i>Note</i>
(1)	(2)
1. Letak Geografis / <i>Geographical Location</i>	100°7'49.109" Bujur Timur 0°37'29.464" Lintang Selatan
2. Batas Wilayah <i>Boundaries Of District</i>	
a. Sebelah Utara / <i>North</i>	Kecamatan Pariaman Utara
b. Sebelah Selatan / <i>South</i>	Kecamatan Pariman Selatan
c. Sebelah Barat / <i>West</i>	Samudera Indonesia
d. Sebelah Timur / <i>East</i>	Kab. Padang Pariaman dan Kec. Pariaman Utara
3. Luas Daerah <i>Total Area</i>	15.68 Km ²
4. Ketinggian Dari Permukaan Laut <i>Altitude</i>	2 Meter

Sumber : Kantor Camat Pariaman Tengah
Source : *District Office of Pariaman Tengah*

Tabel : 1. 2. Luas Daerah Menurut Desa
Table *Area By Village*
 (Km²)

	Desa / Village	Luas Daerah (Km ²)
	(1)	(2)
1.	Karan Aur	0,98
2.	Jalan Baru	0,31
3.	Ujung Batung	0,49
4.	Jalan Kereta Api	0,42
5.	Cimparuh	1,92
6.	Alai Gelombang	0,58
7.	Taratak	0,49
8.	Kampung Baru	0,76
9.	Lohong	0,82
10.	Pasir	0,85
11.	Kampung Perak	0,53
12.	Pondok II	0,49
13.	Jawi- Jawi I	0,29
14.	Jawi- Jawi II	0,24
15.	Kampung Jawa II	0,31
Jumlah / Total		9,48

Bersambung / To be continued...

Tabel : 1. 2 Lanjutan...../

Table Continued.....

Desa / Village		Luas Daerah (Km ²)
(1)		(2)
Jumlah Lanjutan		9,48
16.	Kampung Jawa I	0,27
17.	Kampung Pondok	0,45
18.	Pauh Barat	0,99
19.	Pauh Timur	1,96
20.	Rawang	0,68
21.	Jati Hilir	0,71
22.	Jati Mudik	0,62
Jumlah / Total		15,68

Sumber : Badan Pertanahan Nasional Kota Pariaman

Source : National Land Agency of Pariaman Municipality

Tabel : 1. 3. Persentase Luas Lahan Menurut Penggunaannya

Table Percentage Of Area By Utilization

	Penggunaan / Utilization	Persentase / Percentage
	(1)	(2)
1 .	Sawah / <i>Wet Land</i>	18,9
2 .	Ladang / <i>Shiting Cultivation</i>	9,2
3 .	Perkebunan / <i>Plantation</i>	11,4
4 .	Pemukiman / <i>Settlement</i>	16,7
5 .	Jalan / <i>Street Area</i>	11,8
6 .	Lainnya / <i>Others</i>	31,8
	Jumlah / Total	100

Sumber : Kantor Camat Pariaman Tengah

Source : District Office of Pariaman Tengah

Tabel : 1. 4. Jarak Desa/Kelurahan ke Ibukota Kecamatan, Kota, dan Provinsi
Table Distance Between Village and Capital of District, Municipality, and Province
 (Km)

Desa / Kelurahan <i>Village</i>	Jarak ke Ibukota <i>Distance to the Capital of</i>		
	Kecamatan <i>District</i>	Kota <i>Municipality</i>	Provinsi <i>Province</i>
(1)	(2)	(3)	(4)
1. Karan Aur	3,00	4,00	55,00
2. Jalan Baru	2,00	3,00	55,00
3. Ujung Batung	2,00	3,00	55,00
4. Jalan Kereta Api	1,00	1,50	55,00
5. Cimparuh	1,00	0,50	54,00
6. Alai Gelombang	0,60	0,50	55,00
7. Taratak	0,50	1,50	55,00
8. Kampung Baru	1,00	2,00	55,00
9. Lohong	2,00	3,00	56,00
10. Pasir	2,00	3,00	56,00
11. Kampung Perak	2,00	3,00	56,00
12. Pondok II	1,00	2,00	56,00
13. Jawi- jawi I	1,00	2,00	56,00
14. Jawi- Jawi II	1,00	2,00	56,00
15. Kampung Jawa II	0,50	1,50	56,00


Bersambung / *To be continued...*

Tabel : 1. 4. Lanjutan...../
 Table : Continued.....

Desa / Kelurahan <i>Village</i>	Jarak ke Ibukota <i>Distance to the Capital of</i>		
	Kecamatan <i>District</i>	Kota <i>Municipality</i>	Provinsi <i>Province</i>
(1)	(2)	(3)	(4)
16. Kampung Jawa I	1,00	2,00	56,00
17. Kampung Pondok	1,20	2,00	56,00
18. Pauh Barat	2,00	3,00	58,00
19. Pauh Timur	2,00	3,00	58,00
20. Rawang	1,20	3,00	56,00
21. Jati Hilir	1,00	1,50	57,00
22. Jati Mudik	1,80	2,00	58,00

Sumber : Badan Perencanaan Pembangunan Daerah Kota Pariaman
 Source : *Regional Development Planning Board of Pariaman Municipality*

KECAMATAN PARIAMAN TENGAH DALAM ANGKA
PARIAMAN TENGAH IN FIGURES
2011



PEMERINTAHAN
GOVERNMENT

Tabel : 2. 1. Nama Desa/Kelurahan dan Nagari

Table Name of Villages by Traditional Sub District

Desa / Village	Nagari / Traditional Sub-districts
(1)	(2)
1. Karan Aur	V Koto Air Pampan
2. Jalan Baru	V Koto Air Pampan
3. Ujung Batung	V Koto Air Pampan
4. Jalan Kereta Api	V Koto Air Pampan
5. Cimparuh	V Koto Air Pampan
6. Alai Gelombang	V Koto Air Pampan
7. Taratak	V Koto Air Pampan
8. Kampung Baru	V Koto Air Pampan
9. Lohong	Pasar Pariaman
10. Pasir	Pasar Pariaman
11. Kampung Perak	Pasar Pariaman
12. Pondok II	V Koto Air Pampan
13. Jawi- jawi I	V Koto Air Pampan
14. Jawi- Jawi II	V Koto Air Pampan
15. Kampung Jawa II	V Koto Air Pampan

Bersambung / *To be continued...*

Tabel : 2. 1. Lanjutan...../

Table Continued.....

Desa / Village	Nagari / Traditional Sub-districts
(1)	(2)
16. Kampung Jawa I	V Koto Air Pampan
17. Kampung Pondok	V Koto Air Pampan
18. Pauh Barat	V Koto Air Pampan
19. Pauh Timur	V Koto Air Pampan
20. Rawang	V Koto Air Pampan
21. Jati Hilir	V Koto Air Pampan
22. Jati Mudik	IV Angkat Padusunan

Sumber : Kantor Kecamatan Pariaman Tengah
Source : District Office of Pariaman Tengah

Tabel : 2. 2. Nama Desa dan Jumlah Dusun / Lingkungan

Table Name of Villages and Number of Village Cluster

Desa / Village	Jumlah Dusun / Lingkungan Village Cluster
(1)	(2)
1. Karan Aur	3
2. Jalan Baru	4
3. Ujung Batung	2
4. Jalan Kereta Api	2
5. Cimparuh	4
6. Alai Gelombang	3
7. Taratak	2
8. Kampung Baru	3
9. Lohong	3
10. Pasir	4
11. Kampung Perak	2
12. Pondok II	3
13. Jawi- jawi I	2
14. Jawi- Jawi II	2
15. Kampung Jawa II	2
Jumlah / Total	41

Bersambung / *To be continued...*

Tabel : 2. 2. Lanjutan...../

Table Continued.....

Desa / Village	Jumlah Dusun Village Cluster
(1)	(2)
Jumlah Lanjutan	41
16. Kampung Jawa I	2
17. Kampung Pondok	2
18. Pauh Barat	4
19. Pauh Timur	6
20. Rawang	2
21. Jati Hilir	3
22. Jati Mudik	2
Jumlah / Total	62

Sumber : Kantor Kecamatan Pariaman Tengah

Source : District Office of Pariaman Tengah

Tabel : 2. 3. Jumlah Pegawai Negeri Sipil Menurut Golongan/Ruang Gaji
Table Number of Civil Servants by Rank

	Golongan / Ruang Gaji / <i>Rank</i>	Laki-laki / <i>Male</i>	Perempuan / <i>Female</i>	Jumlah / <i>Total</i>
	(1)	(2)	(3)	(4)
1.	Golongan I <i>First Rank</i>	0	0	0
2.	Golongan II <i>Second Rank</i>	5	2	7
3.	Golongan III <i>Third Rank</i>	3	6	9
4.	Golongan IV <i>Fourth Rank</i>	0	0	0
Jumlah / Total		8	8	16


Sumber : Kantor Camat Pariaman Tengah
 Source : *District Office of Pariaman Tengah*

Tabel : 2. 4. Jumlah Pegawai Negeri Sipil Menurut Pendidikan Tertinggi yang Ditamatkan
Table Number of Civil Servants by Education Level

	Pendidikan Tertinggi <i>Education Level</i>	Laki-laki <i>Male</i>	Perempuan <i>Female</i>	Jumlah <i>Total</i>
	(1)	(2)	(3)	(4)
1.	Sekolah Dasar <i>Elementary School</i>	0	0	0
2.	Sekolah Lanjutan Tingkat Pertama <i>Junior High School</i>	0	0	0
3.	Sekolah Lanjutan Tingkat Atas <i>Senior High School</i>	5	5	10
4.	Akademi <i>Academy</i>	1	1	2
5.	Sarjana (S1) <i>Graduate</i>	2	2	4
6.	Pasca Sarjana (S2/S3) <i>Post Graduate</i>	0	0	0
Jumlah / Total		8	8	16

Sumber : Kantor Camat Pariaman Tengah
Source : District Office of Pariaman Tengah

KECAMATAN PARIAMAN TENGAH DALAM ANGKA
PARIAMAN TENGAH IN FIGURES
2011



PENDUDUK
POPULATION

Tabel : 3. 1. Perkembangan Penduduk dari Tahun 2004 - 2010
Table Population Trend since 2004 to 2010

Tahun / Years	Penduduk / Population		
	Laki - laki / Male	Perempuan / Female	Jumlah / Totals
(1)	(2)	(3)	(4)
2004	15.352	16.284	31.636
2005	15.797	16.511	32.308
2006	15.644	16.695	32.339
2007	17.111	18.158	35.269
2008	17.540	18.609	36.149
2009	17.422	17.691	35.113
2010	14.529	14.651	29.180

Sumber : Badan Pusat Statistik Kota Pariaman
Source : BPS, Statistics of Pariaman Municipality

Tabel : 3. 2. Jumlah Penduduk Menurut Desa/Kelurahan, Jenis Kelamin dan Rasio Jenis Kelamin
Table Population by Villages, Sex, and Sex Ratio

Desa/ Kelurahan / Villages	Penduduk / Population			Rasio Jenis Kelamin / Sex Ratio
	Laki-Laki Male	Perempuan Female	Jumlah Total	
(1)	(2)	(3)	(4)	(5)
020 . PARIAMAN TENGAH				
01. Karan Aur	1.231	987	2.218	125
02. Jalan Baru	728	738	1.466	99
03. Ujung Batung	340	334	674	102
04. Jalan Kereta Api	387	366	753	106
05. Cimparuh	1.184	1.178	2.362	101
06. Alai Gelombang	548	546	1.094	100
07. Taratak	550	580	1.130	95
08. Kampung Baru	1.586	1.762	3.348	90
09. Lohong	559	579	1.138	97
10. Pasir	580	587	1.167	99
11. Kampung Perak	361	415	776	87
12. Pondok II	522	564	1.086	93
13. Jawi- jawi I	411	429	840	96
14. Jawi- Jawi II	642	672	1.314	96
15. Kampung Jawa II	532	507	1.039	105
Jumlah / Total	10.161	10.244	20.405	99

Bersambung / To be continued...

Tabel: 3. 2. Lanjutan...../
 Table Continued.....

Desa/ Kelurahan / Villages	Penduduk / Population			Rasio Jenis Kelamin / Sex Ratio
	Laki-Laki / Male	Perempuan / Female	Jumlah / Total	
(1)	(2)	(3)	(4)	(5)
Jumlah Lanjutan	10.161	10.244	20.405	1.488
16. Kampung Jawa I	555	569	1.124	98
17. Kampung Pondok	738	782	1.520	94
18. Pauh Barat	944	891	1.835	106
19. Pauh Timur	696	689	1.385	101
20. Rawang	596	658	1.254	91
21. Jati Hilir	505	482	987	105
22. Jati Mudik	334	336	670	99
Jumlah / Total	14.529	14.651	29.180	99

Sumber : Badan Pusat Statistik Kota Pariaman
 Source : BPS, Statistics of Pariaman Municipality

Tabel : 3. 3. Rata-Rata Penduduk Per Km² dan Per Rumahtangga
Table Population Average by Km² and Household

Desa/Kelurahan / <i>Villages</i>	Luas Daerah (Km) / <i>Area (Km)</i>	Jumlah Penduduk / <i>Population</i>	Kepadatan Penduduk / <i>Density</i>
(1)	(2)	(3)	(4)
020 . PARIAMAN TENGAH			
01. Karan Aur	0,98	2.218	2.263
02. Jalan Baru	0,31	1.466	4.729
03. Ujung Batung	0,49	674	1.376
04. Jalan Kereta Api	0,42	753	1.793
05. Cimparuh	1,92	2.362	1.230
06. Alai Gelombang	0,58	1.094	1.886
07. Taratak	0,49	1.130	2.306
08. Kampung Baru	0,76	3.348	4.405
09. Lohong	0,82	1.138	1.388
10. Pasir	0,85	1.167	1.373
11. Kampung Perak	0,53	776	1.464
12. Pondok II	0,49	1.086	2.216
13. Jawi- jawi I	0,29	840	2.897
14. Jawi- Jawi II	0,24	1.314	5.475
15. Kampung Jawa II	0,31	1.039	3.352
Jumlah / Total	9,48	20.405	2.152

Bersambung / *To be continued...*

Tabel : 3. 3. Lanjutan...../
 Table Continiued.....

Desa/Kelurahan / Villages	Luas Daerah (Km) / Area (Km)	Jumlah Penduduk / Population	Kepadatan Penduduk / Density
(1)	(2)	(3)	(5)
Jumlah Lanjutan	9,48	20.405	2.152
16. Kampung Jawa I	0,27	1.124	4.163
17. Kampung Pondok	0,45	1.520	3.378
18. Pauh Barat	0,99	1.835	1.854
19. Pauh Timur	1,96	1.385	707
20. Rawang	0,68	1.254	1.844
21. Jati Hilir	0,71	987	1.390
22. Jati Mudik	0,62	670	1.081
Jumlah / Total	15,68	29.180	1.861

Sumber : Badan Pusat Statistik Kota Pariaman
 Source : BPS, Statistics of Pariaman Municipality

Tabel : 3. 4. Jumlah Penduduk Dewasa dan Anak-Anak Menurut Desa/Kelurahan
Table Population Density by Villages

Desa/ Kelurahan / Villages	Kelompok Usia / Age Groups		Jumlah / Total
	Dewasa / (15 - 64 Tahun) Adult (15 - 64 years)	Anak-anak / (0 - 14 Tahun) Children (0 - 14 years)	
(1)	(2)	(3)	(4)
020 . PARIAMAN TENGAH			
01. Karan Aur	636	1.582	2.218
02. Jalan Baru	521	945	1.466
03. Ujung Batung	214	460	674
04. Jalan Kereta Api	250	503	753
05. Cimparuh	740	1.622	2.362
06. Alai Gelombang	302	792	1.094
07. Taratak	390	740	1.130
08. Kampung Baru	949	2.399	3.348
09. Lohong	329	809	1.138
10. Pasir	338	829	1.167
11. Kampung Perak	214	562	776
12. Pondok II	308	778	1.086
13. Jawi- jawi I	227	613	840
14. Jawi- Jawi II	392	922	1.314
15. Kampung Jawa II	318	721	1.039
Jumlah / Total	6.128	14.277	20.405

Bersambung / To be continued...

Tabel: 3. 4. Lanjutan...../

Table *Continued*.....

Desa/ Kelurahan / Villages	Kelompok Usia / Age Groups		Jumlah / Total
	Dewasa / (15 - 64 Tahun) Adult (15 - 64 years)	Anak-anak / (0 - 14 Tahun) Children (0 - 14 years)	
	(1)	(2)	
Jumlah Pindahan	6.128	14.277	20.405
16. Kampung Jawa I	348	776	1.124
17. Kampung Pondok	469	1.051	1.520
18. Pauh Barat	565	1.270	1.835
19. Pauh Timur	435	950	1.385
20. Rawang	362	892	1.254
21. Jati Hilir	323	664	987
22. Jati Mudik	224	446	670
Jumlah / Total	8.854	20.326	29.180

Sumber : Badan Pusat Statistik Kota Pariaman

Source : BPS, Statistics of Pariaman Municipality

Tabel : 3. 6. Penduduk Menurut Kelompok Umur dan Jenis Kelamin
Table Population by Age Group and Sex

Kelompok Umur / <i>Age Group</i>	Jenis Kelamin / <i>Kind of Sex</i>		Jumlah / <i>Total</i>	
	Laki-Laki / <i>Male</i>	Perempuan / <i>Female</i>		
(1)	(2)	(3)	(4)	
0 - 4	1.431	1.299	2.730	
5 - 9	1.540	1.404	2.944	
10 - 14	1.630	1.550	3.180	
15 - 19	1.416	1.605	3.021	
20 - 24	1.194	1.177	2.371	
25 - 29	1.245	1.176	2.421	
30 - 34	1.141	1.043	2.184	
35 - 39	974	969	1.943	
40 - 44	969	1.075	2.044	
45 - 49	934	899	1.833	
50 - 54	758	751	1.509	
55 - 59	507	515	1.022	
60 - 64	259	313	572	
65 - 69	204	260	464	
70 - 74	174	238	412	
75 +	153	377	530	
Jumlah Per Tahun / <i>Total by Years</i>	2010	14.529	14.651	29.180
	2009	17.422	17.691	35.113
	2008	17.359	18.361	35.720
	2007	17.111	18.158	35.269
	2006	15.644	16.695	32.339

Sumber : Badan Pusat Statistik Kota Pariaman
Source : BPS, Statistics of Pariaman Municipality

Tabel : 3. 7. Penduduk Usia 7-12 tahun Menurut Desa/Kelurahan dan Jenis Kelamin
Table Population at 7-12 Years Old by Villages and Sex

Desa/Kelurahan / <i>Villages</i>	Laki-Laki / <i>Male</i>	Perempuan / <i>Female</i>	Jumlah / <i>Total</i>
(1)	(2)	(3)	(4)
020 . PARIAMAN TENGAH			
01. Karan Aur	140	141	281
02. Jalan Baru	137	110	247
03. Ujung Batung	41	42	83
04. Jalan Kereta Api	53	52	105
05. Cimparuh	155	147	302
06. Alai Gelombang	65	64	129
07. Taratak	77	77	154
08. Kampung Baru	196	207	403
09. Lohong	68	75	143
10. Pasir	66	68	134
11. Kampung Perak	37	38	75
12. Pondok II	60	70	130
13. Jawi- jawi I	50	54	104
14. Jawi- Jawi II	75	78	153
15. Kampung Jawa II	54	57	111
Jumlah / Total	1.275	1.279	2.554

Bersambung / *To be continued...*

Tabel : 3. 7. Lanjutan...../

Table *Continued*.....

Desa/Kelurahan / Villages	Laki-Laki / Male	Perempuan / Female	Jumlah / Total
(1)	(2)	(3)	(4)
Jumlah Pindahan	1.275	1.279	2.554
16. Kampung Jawa I	78	75	153
17. Kampung Pondok	95	97	192
18. Pauh Barat	119	126	245
19. Pauh Timur	95	89	184
20. Rawang	72	72	144
21. Jati Hilir	60	67	127
22. Jati Mudik	53	51	104
Jumlah / Total	1.848	1.855	3.703

Sumber : Badan Pusat Statistik Kota Pariaman

Source : BPS, *Statistics of Pariaman Municipality*

Tabel : 3. 8. Penduduk Usia 13-15 tahun Menurut Desa/Kelurahan dan Jenis Kelamin
Table Population at 13-15 Years Old by Villages and Sex

Desa/Kelurahan / <i>Villages</i>	Laki-Laki / <i>Male</i>	Perempuan / <i>Female</i>	Jumlah / <i>Total</i>
(1)	(2)	(3)	(4)
020 . PARIAMAN TENGAH			
01. Karan Aur	71	72	143
02. Jalan Baru	79	64	143
03. Ujung Batung	21	21	42
04. Jalan Kereta Api	22	22	44
05. Cimparuh	76	71	147
06. Alai Gelombang	34	34	68
07. Taratak	54	54	108
08. Kampung Baru	122	129	251
09. Lohong	29	33	62
10. Pasir	35	37	72
11. Kampung Perak	21	21	42
12. Pondok II	26	29	55
13. Jawi- jawi I	25	27	52
14. Jawi- Jawi II	37	39	76
15. Kampung Jawa II	34	35	69
Jumlah / Total	687	687	1.374

Bersambung / *To be continued...*

Tabel : 3. 8. Lanjutan...../

Table *Continued*.....

Desa/Kelurahan / <i>Villages</i>	Laki-Laki / <i>Male</i>	Perempuan / <i>Female</i>	Jumlah / <i>Total</i>
(1)	(2)	(3)	(4)
Jumlah Pindahan	687	687	1.374
16. Kampung Jawa I	38	36	74
17. Kampung Pondok	44	46	90
18. Pauh Barat	61	64	125
19. Pauh Timur	45	42	87
20. Rawang	33	33	66
21. Jati Hilir	25	27	52
22. Jati Mudik	23	22	45
Jumlah / Total	956	957	1.913

Sumber : Badan Pusat Statistik Kota Pariaman

Source : BPS, *Statistics of Pariaman Municipality*

Tabel : 3. 9. Penduduk Usia 16-18 tahun Menurut Desa/Kelurahan dan Jenis Kelamin
Table Population at 16-18 Years Old by Villages and Sex

Desa/Kelurahan / <i>Villages</i>	Laki-Laki / <i>Male</i>	Perempuan / <i>Female</i>	Jumlah / <i>Total</i>
(1)	(2)	(3)	(4)
020 . PARIAMAN TENGAH			
01. Karan Aur	71	72	143
02. Jalan Baru	53	42	95
03. Ujung Batung	22	22	44
04. Jalan Kereta Api	20	20	40
05. Cimparuh	59	55	114
06. Alai Gelombang	33	33	66
07. Taratak	34	34	68
08. Kampung Baru	157	166	323
09. Lohong	26	28	54
10. Pasir	30	31	61
11. Kampung Perak	20	20	40
12. Pondok II	34	39	73
13. Jawi- jawi I	23	25	48
14. Jawi- Jawi II	34	35	69
15. Kampung Jawa II	25	27	52
Jumlah / Total	641	649	1.290

Bersambung / *To be continued...*

Tabel : 3. 9. Lanjutan...../


Table *Continued*.....

Desa/Kelurahan / Villages	Laki-Laki / Male	Perempuan / Female	Jumlah / Total
(1)	(2)	(3)	(4)
Jumlah Pindahan	641	649	1.290
16. Kampung Jawa I	34	33	67
17. Kampung Pondok	51	52	103
18. Pauh Barat	47	50	97
19. Pauh Timur	46	43	89
20. Rawang	48	47	95
21. Jati Hilir	25	28	53
22. Jati Mudik	21	20	41
Jumlah / Total	913	922	1.835

Sumber : Badan Pusat Statistik Kota Pariaman

Source : BPS, *Statistics of Pariaman Municipality*

KECAMATAN PARIAMAN TENGAH DALAM ANGKA
PARIAMAN TENGAH IN FIGURES
2011



PENDIDIKAN
EDUCATION

Tabel : 4. 1 . Jumlah Sekolah Negeri dan Swasta Menurut Tingkat Pendidikan dan Status
Table Number of Public and Private School by Education Level and Type School

Tingkat Pendidikan / <i>Education Level</i>	Sekolah / <i>School</i>		Jumlah / <i>Total</i>
	Negeri / <i>Public</i>	Swasta / <i>Private</i>	
(1)	(2)	(3)	(4)
01. Taman Kanak-kanak <i>Kinder Gartents</i>	11	1	12
02. Sekolah Dasar <i>Elementary School</i>	21	1	22
02. Sekolah Menengah Pertama <i>Junior High School</i>	4	0	4
03. Sekolah Menengah Atas <i>Senior High School</i>	3	1	4
04. Akademi / Universitas <i>Academy / University</i>	0	7	7
Jumlah / <i>Total</i>	39	10	49

Sumber : Dinas Pendidikan Kota Pariaman

Source : *Education Service of Pariaman Municipality*

Tabel : 4. 2 . Jumlah Kelas, Guru, dan Murid Menurut Tingkat Pendidikan
Table Number of Class, Teachers and Pupils by Education Level

Tingkat Pendidikan / <i>Education Level</i>	Kelas / <i>Class</i>	Guru / <i>Teachers</i>	Murid / <i>Pupils</i>
(1)	(2)	(3)	(4)
01. Sekolah Dasar <i>Elementary School</i>	144	200	4.077
02. Sekolah Menengah Pertama <i>Junior High School</i>	57	193	1.862
03. Sekolah Menengah Atas <i>Senior High School</i>	71	208	2.245
Jumlah / Total	272	601	8.184

Sumber : Dinas Pendidikan Kota Pariaman

Source : Education Service of Pariaman Municipality

Tabel : 4. 3 . Ratio Murid Terhadap Guru Menurut Tingkat Pendidikan

Table *Ratio Pupils - Teachers by Education Level*

Tingkat Pendidikan / <i>Education Level</i>	Guru / <i>Teachers</i>	Murid / <i>Pupils</i>	Rasio / <i>Ratio</i>
(1)	(2)	(3)	(4)
01. Sekolah Dasar <i>Elementary School</i>	200	4.077	4,91
02. Sekolah Menengah Pertama <i>Junior High School</i>	193	1.862	10,37
03. Sekolah Menengah Atas <i>Senior High School</i>	208	2.245	9,27
Jumlah / Total	601	8.184	7,34

Sumber : Dinas Pendidikan Kota Pariaman

Source : *Education Service of Pariaman Municipality*

Tabel : 4. 4. Jumlah Madrasah Menurut Tingkat Pendidikan dan Status
Table Number of Islamic School by Education Level and Type of Schools

Tingkat Pendidikan / <i>Education Level</i>	Sekolah / <i>School</i>		Jumlah / <i>Total</i>
	Negeri / <i>Public</i>	Swasta / <i>Private</i>	
(1)	(2)	(3)	(4)
01. Madrasah Ibtidaiyah <i>Islamic Elementary School</i>	0	0	0
02. Madrasah Tsanawiyah <i>Islamic Junior High School</i>	1	1	2
03. Madrasah Aliyah <i>Islamic Senior High School</i>	0	0	0
Jumlah / <i>Total</i>	1	1	2

Sumber : Kantor Kementerian Agama Kota Pariaman
 Source : *Religious Affair Office of Pariaman Municipality*

Tabel : 4. 5. Jumlah Kelas, Guru, dan Murid Madrasah Menurut Tingkat Pendidikan
Table Number of Class, Teachers and Pupils at Islamic School by Education Level

Tingkat Pendidikan / <i>Education Level</i>	Kelas / <i>Class</i>	Guru / <i>Teachers</i>	Murid / <i>Pupils</i>
(1)	(2)	(3)	(4)
01. Madrasah Ibtidaiyah <i>Islamic Elementary School</i>	0	0	0
02. Madrasah Tsanawiyah <i>Islamic Junior High School</i>	3	69	748
03. Madrasah Aliyah <i>Islamic Senior High School</i>	0	0	0
Jumlah / Total	3	69	748

Sumber : Kantor Kementerian Agama Kota Pariaman

Source : Religious Affair Office of Pariaman Municipality

Tabel : 4. 6. Ratio Murid Terhadap Guru Madrasah Menurut Tingkat Pendidikan
Table Ratio Pupils - Teachers at Islamic School by Education Level

Tingkat Pendidikan <i>Education Level</i>	Guru <i>Teachers</i>	Murid <i>Pupils</i>	Rasio <i>Ratio</i>
(1)	(2)	(3)	(4)
01. Madrasah Ibtidaiyah <i>Islamic Elementary School</i>	0	0	0
02. Madrasah Tsanawiyah <i>Islamic Junior High School</i>	69	748	11
03. Madrasah Aliyah <i>Islamic Senior High School</i>	0	0	0
Jumlah / Total	69	748	11

Sumber : Kantor Kementerian Agama Kota Pariaman

Source : *Religious Affair Office of Pariaman Municipality*

Tabel : 4. 7. Jumlah Peserta UAN dan Lulusan Menurut Tingkat Pendidikan di Madrasah Negeri dan Swast
Table *Number of UAN Participant and Graduates by Education Level in Public and Private Islamic School*

Tingkat Pendidikan / Education Level	Negeri / Public		Persentase Kelulusan / Graduation Percentage	Swasta / Private		Persentase Kelulusan / Graduation Percentage
	Peserta UAN / Final Exam Particip ants	Lulusan / Graduat es		Peserta UAN / Final Exam Particip ants	Lulusan / Graduat es	
(1)	(2)	(3)	(4)	(5)	(6)	(7)
1. Madrasah Ibtidaiyah	0	0	0	0	0	0
<i>Islamic Elementary School</i>						
2. Madrasah Tsanawiyah	230	212	92,17	9	8	88,89
<i>Islamic Junior High School</i>						
3. Madrasah Aliyah	0	0	0	0	0	0
<i>Islamic Senior High School</i>						
Jumlah / Total	230	212	92,17	9	8	88,89

Sumber : Kantor Kementerian Agama Kota Pariaman

Source : *Religious Affair Office of Pariaman Municipality*

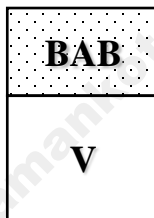
Tabel : 4. 8. Jumlah Guru Madrasah Menurut Kepegawaian dan Tingkat Pendidikan Negeri dan Swasta
Table *Number of Teachers by Status and Education Level in Public and Private*

Tingkat Pendidikan / Education Level	Guru / Teachers			Jumlah / Total
	Tetap / Settled	Bantu / Assist	Honor / Not Officially Confirmed	
(1)	(2)	(3)	(4)	(5)
1. Madrasah Ibtidaiyah <i>Islamic Elementary School</i>	0	0	0	0
2. Madrasah Tsanawiyah <i>Islamic Junior High School</i>	45	0	24	69
3. Madrasah Aliyah <i>Islamic Senior High School</i>	0	0	0	0
Jumlah / Total	45	0	24	69

Sumber : Kantor Kementrian Agama Kota Pariaman

Source : *Religious Affair Office of Pariaman Municipality*

KECAMATAN PARIAMAN TENGAH DALAM ANGKA
PARIAMAN TENGAH IN FIGURES
2011



KESEHATAN & KB
HEALTH & FAMILY PLANNING

Tabel : 5. 1. Jumlah Puskesmas dan Posyandu Menurut Desa/Kelurahan
Table Number of Public Health Centre and Child Health Service by Villages

Desa/Kelurahan / Villages	Puskesmas / Pustu Public Health Centre / Sub	Posyandu Child Health Service
(1)	(2)	(3)
020 . PARIAMAN TENGAH		
01. Karan Aur	1	2
02. Jalan Baru	1	2
03. Ujung Batung	1	1
04. Jalan Kereta Api	1	1
05. Cimparuh	1	4
06. Alai Gelombang	1	2
07. Taratak	1	1
08. Kampung Baru	1	4
09. Lohong	1	1
10. Pasir	1	1
11. Kampung Perak	1	1
12. Pondok II	1	1
13. Jawi- jawi I	1	1
14. Jawi- Jawi II	1	2
15. Kampung Jawa II	1	1
Jumlah / Total	15	25

Bersambung / To be continued...

Tabel : 5. 1. Lanjutan...../
 Table Continued.....

Desa/Kelurahan / Villages	Puskesmas / Pustu Public Health Centre / Sub	Posyandu Child Health Service
(1)	(2)	(3)
Jumlah Pindahan	15	25
16. Kampung Jawa I	1	1
17. Kampung Pondok	1	1
18. Pauh Barat	1	3
19. Pauh Timur	1	2
20. Rawang	1	1
21. Jati Hilir	1	1
22. Jati Mudik	1	1
Jumlah / Total	22	35

Sumber : Puskesmas Pariaman Tengah

Source : Public Health Centre of Pariaman Tengah

Tabel : 5. 2. Jumlah Dokter, Tenaga Medis dan Dukun Terlatih Menurut Desa/Kelurahan
Table Number of Doctors, Paramedic and Traditional Paramedic by Villages

Desa/Kelurahan / Villages	Dokter Doctor	Perawat/Bidan Nurse/Midwife	Dukun Traditional Paramedic
(1)	(2)	(3)	(4)
020 . PARIAMAN TENGAH			
01. Karan Aur	0	2	0
02. Jalan Baru	3	6	0
03. Ujung Batung	0	1	1
04. Jalan Kereta Api	1	3	0
05. Cimparuh	0	5	1
06. Alai Gelombang	2	9	0
07. Taratak	0	7	0
08. Kampung Baru	2	11	0
09. Lohong	1	7	0
10. Pasir	1	5	0
11. Kampung Perak	1	3	0
12. Pondok II	3	4	0
13. Jawi- jawi I	1	2	0
14. Jawi- Jawi II	2	8	0
15. Kampung Jawa II	1	3	0
Jumlah / Total	18	76	2

Bersambung / To be continued...

Tabel: 5. 2. Lanjutan...../
 Table Continued.....

Desa/Kelurahan / Villages	Dokter / Doctor	Perawat/Bidan / Nurse/Midwife	Dukun / Traditional Paramedic
(1)	(2)	(3)	(4)
Jumlah Pindahan	18	76	2
16. Kampung Jawa I	1	7	0
17. Kampung Pondok	2	12	0
18. Pauh Barat	2	6	0
19. Pauh Timur	0	1	0
20. Rawang	2	5	0
21. Jati Hilir	2	8	0
22. Jati Mudik	1	1	0
Jumlah / Total	28	116	2

Sumber : Puskesmas Pariaman Tengah

Source : Public Health Centre of Pariaman Tengah

Tabel : 5. 3. Jumlah Kunjungan Pada Puskesmas Per Bulan
Table Number of Attedance to Public Health Centre by Month

Bulan / Month	Pengunjung / Attendance		
	Laki-laki / Male	Perempuan / Female	Jumlah / Total
(1)	(2)	(3)	(4)
1. Januari / <i>January</i>	1119	2124	3243
2. Februari / <i>February</i>	1329	2305	3634
3. Maret / <i>March</i>	1064	1641	2705
4. April / <i>April</i>	1155	1811	2966
5. Mei / <i>May</i>	1173	1795	2968
6. Juni / <i>June</i>	1121	1859	2980
7. Juli / <i>July</i>	1156	1561	2717
8. Agustus / <i>August</i>	996	1938	2934
9. September / <i>September</i>	1030	1662	2692
10. Oktober / <i>October</i>	967	1526	2493
11. November / <i>November</i>	887	1484	2371
12. Desember / <i>December</i>	856	1453	2309
Jumlah / Total	12.853	21.159	34.012

Sumber : Puskesmas Pariaman Tengah
Source : *Public Health Centre of Pariaman Tengah*

Tabel : 5. 4. Jumlah Pasien yang Berkunjung ke Puskesmas Menurut Jenis Penyakit Menular
Table Number of Patient by Kind of Main Disease

Jenis Penyakit / <i>Main Disease</i>	Pengunjung / <i>Attendance</i>		
	Laki-laki / <i>Male</i>	Perempuan / <i>Female</i>	Jumlah / <i>Total</i>
(1)	(2)	(3)	(4)
1. TBC / <i>Tuberculosis</i>	21	14	35
2. Muntaber/Kolera	0	0	0
3. Malaria / <i>Fever</i>	0	0	0
4. Lepra / <i>Leprosy</i>	1	0	1
5. Prambusia	0	0	0
6. Rabies	15	15	30
7. Demam Berdarah/ <i>Bloody Fever</i>	14	17	31
8. Diare / <i>Diarrhea</i>	82	105	187
9. I S P A	4255	5112	9367
10. Lainnya / <i>Others</i>	0	0	0
Jumlah / <i>Total</i>	4.388	5.263	9.651

Sumber : Puskesmas Pariaman Tengah

Source : *Public Health Centre of Pariaman Tengah*

Tabel : 5. 5. Jumlah Balita yang Pernah Diberikan Imunisasi Menurut Desa/Kelurahan
Table Number of Child that Have Been Immunization by Villages

Desa/Kelurahan / Villages	Polio	Campak	DPT
(1)	(2)	(3)	(4)
020 . PARIAMAN TENGAH			
01. Karan Aur	36	34	34
02. Jalan Baru	20	20	17
03. Ujung Batung	15	15	14
04. Jalan Kereta Api	15	15	15
05. Cimparuh	43	25	37
06. Alai Gelombang	23	23	23
07. Taratak	16	9	19
08. Kampung Baru	24	22	27
09. Lohong	18	18	16
10. Pasir	13	15	13
11. Kampung Perak	19	19	20
12. Pondok II	14	20	14
13. Jawi- jawi I	17	17	17
14. Jawi- Jawi II	24	26	23
15. Kampung Jawa II	16	18	18
Jumlah / Total	313	296	307

Bersambung / To be continued...

Tabel : 5. 5. Lanjutan...../
 Table Continued.....

Desa/Kelurahan / Villages	Polio	Campak	DPT
(1)	(2)	(3)	(4)
Jumlah Pindahan	313	296	307
16. Kampung Jawa I	10	11	11
17. Kampung Pondok	36	36	35
18. Pauh Barat	23	12	18
19. Pauh Timur	14	19	16
20. Rawang	17	16	16
21. Jati Hilir	17	19	17
22. Jati Mudik	16	16	16
Jumlah / Total	446	425	436

Sumber : Puskesmas Pariaman Tengah

Source : Public Health Centre of Pariaman Tengah

Tabel : 5. 6. Jumlah Ibu Hamil dan Calon Pengantin Baru yang Pernah Diimunisasi TT I dan TT II Menurut Desa/Kelurahan / *Number of Pregnant Mother and Prospectus Couple that Have Been Immunization TT I and TT II by Villages*

Desa/Kelurahan / Villages	TT I	TT II	Jumlah Total
(1)	(2)	(3)	(4)
020 . PARIAMAN TENGAH	274	231	505
01. Karan Aur	23	23	46
02. Jalan Baru	16	13	29
03. Ujung Batung	9	9	18
04. Jalan Kereta Api	10	10	20
05. Cimparuh	30	29	59
06. Alai Gelombang	19	14	33
07. Taratak	13	7	20
08. Kampung Baru	46	41	87
09. Lohong	15	17	32
10. Pasir	19	14	33
11. Kampung Perak	11	7	18
12. Pondok II	15	12	27
13. Jawi- jawi I	21	9	30
14. Jawi- Jawi II	17	18	35
15. Kampung Jawa II	10	8	18
Jumlah / Total	274	231	505

Bersambung / *To be continued...*

Tabel : 5. 6. Lanjutan...../
 Table Continued.....

Desa/Kelurahan / Villages	TT I	TT II	Jumlah / Total
(1)	(2)	(3)	(4)
Jumlah Lanjutan			
16. Kampung Jawa I	15	11	26
17. Kampung Pondok	23	32	55
18. Pauh Barat	29	23	52
19. Pauh Timur	19	14	33
20. Rawang	19	14	33
21. Jati Hilir	15	19	34
22. Jati Mudik	12	11	23
Jumlah / Total	406	355	743

Sumber : Puskesmas Pariaman Tengah

Source : Public Health Centre of Pariaman Tengah

Tabel : 5. 7. Jumlah Pos KB dan Akseptor KB Menurut Desa/Kelurahan
Table Number of Family Planning Service Centre and Acceptor by Villages

Desa/Kelurahan / Villages	Pos KB Service Centre	Akseptor KB Acceptor
(1)	(2)	(3)
020 . PARIAMAN TENGAH		
01. Karan Aur	1	265
02. Jalan Baru	1	168
03. Ujung Batung	1	53
04. Jalan Kereta Api	1	75
05. Cimparuh	1	162
06. Alai Gelombang	1	116
07. Taratak	1	91
08. Kampung Baru	1	400
09. Lohong	1	96
10. Pasir	1	69
11. Kampung Perak	1	53
12. Pondok II	1	116
13. Jawi- jawi I	1	74
14. Jawi- Jawi II	1	113
15. Kampung Jawa II	1	32
Jumlah / Total	15	1.883

Bersambung / *To be continued...*

Tabel : 5. 7. Lanjutan...../
 Table Continued.....

Desa/Kelurahan / Villages	Pos KB Service Centre	Akseptor KB Acceptor
(1)	(2)	(3)
Jumlah Pindahan	15	1.883
16. Kampung Jawa I	1	90
17. Kampung Pondok	1	117
18. Pauh Barat	1	124
19. Pauh Timur	1	150
20. Rawang	1	121
21. Jati Hilir	1	98
22. Jati Mudik	1	48
Jumlah / Total	22	2.631

Sumber : Puskesmas Pariaman Tengah

Source : Public Health Centre of Pariaman Tengah

Tabel: 5. 8. Target dan Realisasi Akseptor KB Menurut Desa/Kelurahan
Table Target and Realization of Acceptor of Family Planning Program by Villages

Desa/Kelurahan / Villages	Target / Target	Realisasi / Realization
(1)	(2)	(3)
020 . PARIAMAN TENGAH		
01. Karan Aur	...	265
02. Jalan Baru	...	168
03. Ujung Batung	...	53
04. Jalan Kereta Api	...	75
05. Cimparuh	...	162
06. Alai Gelombang	...	116
07. Taratak	...	91
08. Kampung Baru	...	400
09. Lohong	...	96
10. Pasir	...	69
11. Kampung Perak	...	53
12. Pondok II	...	116
13. Jawi- jawi I	...	74
14. Jawi- Jawi II	...	113
15. Kampung Jawa II	...	32
Jumlah / Total	...	1.883

Bersambung / To be continued...

Tabel : 5. 8. Lanjutan...../
 Table Continued.....

Desa/Kelurahan / Villages	Target Target	Realisasi Realization
(1)	(2)	(3)
Jumlah Pindahan	...	1.883
16. Kampung Jawa I	...	90
17. Kampung Pondok	...	117
18. Pauh Barat	...	124
19. Pauh Timur	...	150
20. Rawang	...	121
21. Jati Hilir	...	98
22. Jati Mudik	...	48
Jumlah / Total	...	2.631

Sumber : Puskesmas Pariaman Tengah

Source : Public Health Centre of Pariaman Tengah

Tabel : 5. 9. Jumlah Akseptor KB Menurut Desa/Kelurahan dan Jenis Kontrasepsi yg Digunakan
 Table Number of Acceptor of Family Planning Program by Villages and Kind of Contraception

Desa/Kelurahan / Villages	Jenis Kontrasepsi Kind of Contraception						Jumlah Total
	MOW/ MOP	IUD	IMPL	STK	PIL	KON	
(1)	(2)	(3)	(4)	(5)	(6)	(7)	(8)
020 . PARIAMAN TENGAH							
01. Karan Aur	9	19	19	151	27	40	265
02. Jalan Baru	17	27	3	49	9	63	168
03. Ujung Batung	1	3	1	28	6	14	53
04. Jalan Kereta Api	4	7	3	49	10	2	75
05. Cimparuh	5	6	1	55	19	76	162
06. Alai Gelombang	6	7	8	80	4	10	115
07. Taratak	2	7	3	66	10	3	91
08. Kampung Baru	17	46	3	140	53	141	400
09. Lohong	5	7	5	61	7	11	96
10. Pasir	3	2	5	49	8	2	69
11. Kampung Perak	5	3	0	28	16	1	53
12. Pondok II	0	24	10	50	8	24	116
13. Jawi- jawi I	9	8	2	41	7	7	74
14. Jawi- Jawi II	3	17	5	64	1	17	107
15. Kampung Jawa II	4	1	0	13	8	6	32
Jumlah / Total	90	184	68	924	193	417	1.876

Bersambung / To be continued...

Tabel : 5. 9. Lanjutan...../


Table Continued.....

Desa/Kelurahan / Villages	Jenis Kontrasepsi Kind of Contraception						Jumlah
	MOW/ MOP	IUD	IMPL	STK	PIL	KON	Total
(1)	(2)	(3)	(4)	(5)	(6)	(7)	(8)
Jumlah Lanjutan	90	184	68	924	193	417	1.876
16. Kampung Jawa I	12	20	0	35	8	15	90
17. Kampung Pondok	10	7	7	60	18	15	117
18. Pauh Barat	7	8	11	64	15	19	124
19. Pauh Timur	19	9	4	114	2	2	150
20. Rawang	4	15	5	32	14	51	121
21. Jati Hilir	7	5	10	28	0	49	99
22. Jati Mudik	7	3	3	21	11	3	48
Jumlah / Total	156	251	108	1.278	261	571	2.625

Sumber : Puskesmas Pariaman Tengah

Source : Public Health Centre of Pariaman Tengah

KECAMATAN PARIAMAN TENGAH DALAM ANGKA
PARIAMAN TENGAH IN FIGURES
2011



SOSIAL & AGAMA
SOCIAL & RELIGION

Tabel : 6. 1. Jumlah Tempat Ibadah Menurut Desa/Kelurahan
Table Number of Religious Place by Villages

Desa/Kelurahan / Villages	Jenis Tempat Ibadah / Type of Religious Place		
	Masjid / Mosque	Mushalla / Private Mosque	Lainnya / Others
(1)	(2)	(3)	(4)
020 . PARIAMAN TENGAH			
01. Karan Aur	1	3	0
02. Jalan Baru	1	3	0
03. Ujung Batung	1	1	0
04. Jalan Kereta Api	1	2	0
05. Cimparuh	1	8	0
06. Alai Gelombang	0	2	0
07. Taratak	1	0	0
08. Kampung Baru	1	4	0
09. Lohong	0	3	0
10. Pasir	1	0	0
11. Kampung Perak	1	0	0
12. Pondok II	3	0	0
13. Jawi- jawi I	0	2	0
14. Jawi- Jawi II	1	2	0
15. Kampung Jawa II	1	2	0
Jumlah / Total	14	32	0

Bersambung / To be continued...

Tabel : 6. 1. Lanjutan...../
 Table Continued.....

Desa/Kelurahan / Villages	Jenis Tempat Ibadah / Type of Religious Place		
	Masjid / Mosque	Mushalla / Private Mosque	Lainnya / Others
(1)	(2)	(3)	(4)
Jumlah Pindahan	14	32	0
16. Kampung Jawa I	1	1	0
17. Kampung Pondok	1	0	0
18. Pauh Barat	1	4	0
19. Pauh Timur	0	5	0
20. Rawang	1	3	0
21. Jati Hilir	0	3	0
22. Jati Mudik	1	1	0
Jumlah / Total	18	49	0

Sumber : Kantor Urusan Agama Kecamatan Pariaman Tengah

Source : Religious Affair Office of Pariaman Tengah District

Tabel : 6. 2. Jumlah Jemaah Haji menurut Desa/Kelurahan
Table Number of Moslem Pilgrims by Villages

Desa/Kelurahan / Villages	Jenis Kelamin / Sex		Jumlah / Total
	Laki-Laki / Male	Perempuan / Female	
(1)	(2)	(3)	(4)
020 . PARIAMAN TENGAH			
01. Karan Aur	0	1	1
02. Jalan Baru	1	2	3
03. Ujung Batang	0	0	0
04. Jalan Kereta Api	0	0	0
05. Cimparuh	1	3	4
06. Alai Gelombang	0	0	0
07. Taratak	1	1	2
08. Kampung Baru	8	9	17
09. Lohong	0	1	1
10. Pasir	0	1	1
11. Kampung Perak	2	1	3
12. Pondok II	0	1	1
13. Jawi- jawi I	0	2	2
14. Jawi- Jawi II	1	1	2
15. Kampung Jawa II	1	0	1
Jumlah / Total	15	23	38

Bersambung / *To be continued...*

Tabel : 6. 2. Lanjutan...../

Table Continued.....

Desa/Kelurahan / Villages	Jenis Kelamin / Sex		Jumlah / Total
	Laki-Laki / Male	Perempuan / Female	
(1)	(2)	(3)	(4)
Jumlah Pindahan	15	23	38
16. Kampung Jawa I	0	0	0
17. Kampung Pondok	3	6	9
18. Pauh Barat	1	0	1
19. Pauh Timur	1	1	2
20. Rawang	2	2	4
21. Jati Hilir	1	0	1
22. Jati Mudik	0	0	0
Jumlah / Total	23	32	55

Sumber : Kantor Urusan Agama Kecamatan Pariaman Tengah

Source : Religious Affair Office of Pariaman Tengah District

Tabel : 6. 3. Jumlah Jemaah Haji Menurut Jenis Kelamin dan Kelompok Umur
Table Number of Moslem Pilgrims by Sex and Age Groups

Jenis Pekerjaan / <i>Occupation</i>	Jenis Kelamin / <i>Kind of Sex</i>		Jumlah / <i>Total</i>
	Laki-Laki / <i>Male</i>	Perempuan / <i>Female</i>	
(1)	(2)	(3)	(4)
< 20	0	0	0
20 - 30	0	0	0
31 - 40	2	3	5
41 - 50	2	7	9
51 - 60	14	16	30
61 - 70	3	2	5
> 70	2	4	6
Jumlah / Total	23	32	55

Sumber : Kantor Urusan Agama Kecamatan Pariaman Tengah
Source : Religious Affair Office of Pariaman Tengah District

Tabel : 6. 4. Jumlah Jemaah Haji Menurut Jenis Kelamin dan Pekerjaan
Table Number of Moslem Pilgrims by Sex and Occupation

Jenis Pekerjaan / <i>Occupation</i>	Jenis Kelamin / <i>Sex</i>		Jumlah / <i>Total</i>
	Laki-Laki / <i>Male</i>	Perempuan / <i>Female</i>	
(1)	(2)	(3)	(4)
1. Petani <i>Farmer</i>	0	0	0
2. Pedagang <i>Trader</i>	2	0	2
3. Pegawai Negeri <i>Civil Servant</i>	11	18	29
4. TNI <i>Army</i>	0	0	0
5. Lainnya <i>Others</i>	10	14	24
Jumlah / <i>Total</i>	23	32	55

Sumber : Kantor Urusan Agama Kecamatan Pariaman Tengah
 Source : *Religious Affair Office of Pariaman Tengah District*

Tabel : 6. 5. Jumlah Jemaah Haji Menurut Jenis Kelamin dan Pendidikan
Table Number of Moslem Pilgrims by Sex and Education Level

Jenis Pekerjaan / <i>Occupation</i>	Jenis Kelamin / <i>Sex</i>		Jumlah / <i>Total</i>
	Laki-Laki / <i>Male</i>	Perempuan / <i>Female</i>	
(1)	(2)	(3)	(4)
1. Sekolah Dasar <i>Elementary Schools</i>	2	4	6
2. SLTP <i>Junior High School</i>	4	2	6
3. SMA <i>Senior High School</i>	2	10	12
4. Akademi / D-III <i>Academy</i>	3	3	6
5. Universitas <i>University</i>	12	13	25
Jumlah / <i>Total</i>	23	32	55

Sumber : Kantor Urusan Agama Kecamatan Pariaman Tengah
Source : Religious Affair Office of Pariaman Tengah District

Tabel : 6. 6. Jumlah Nikah, Talak / Cerai dan Rujuk Tahun 2001 - 2010
Table Number of Marriage, Divorce and Reconciliation From 2001 - 2010

Tahun / Years	Nikah / Marriage	Talak/Cerai / Divorce	Rujuk / Reconciliation
(1)	(2)	(3)	(4)
2001	322	2	0
2002	272	2	0
2003	276	4	0
2004	300	5	0
2005	307	7	0
2006	280	4	0
2007	310	6	0
2008	359	8	0
2009	317	30	0
2010	328	56	0

Sumber : Kantor Urusan Agama Kecamatan Pariaman Tengah
 Source : Religious Affair Office of Pariaman Tengah District

Tabel : 6. 7. Banyaknya Perceraian Menurut Alasan Terjadinya Perceraian
Table Number of Divorce by Causes

Jenis Pekerjaan / <i>Occupation</i>	Banyaknya Perceraian / <i>Number of Divorce</i>
(1)	(2)
1. Masalah Ekonomi / <i>Economy</i>	18
2. Masalah Moral / <i>Adultery</i>	7
3. Karena Dimadu / <i>Polygami</i>	2
4. Alasan Biologis / <i>Biological</i>	1
5. Karena Pihak Ketiga / <i>The Third Person</i>	17
6. Alasan Lainnya / <i>Others</i>	11
Jumlah / Total	56

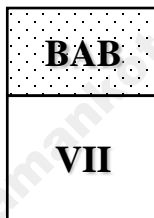
Sumber : Kantor Urusan Agama Kecamatan Pariaman Tengah
Source : Religious Affair Office of Pariaman Tengah District

Tabel : 6. 8. Jumlah Hewan Qurban yang Disembelih Pada Hari Raya Idul Adha
Table Number of Slaughtered Cattle in Islamic Day Celebration

Tahun / Years	Kambing / Goat	Sapi / Cow
(1)	(2)	(3)
2001	11	182
2002	9	176
2003	8	200
2004	5	199
2005	7	187
2006	10	195
2007	6	203
2008	8	205
2009	10	210
2010	17	286

Sumber : Kantor Urusan Agama Kecamatan Pariaman Tengah
Source : *Religious Affair Office of Pariaman Tengah District*

KECAMATAN PARIAMAN TENGAH DALAM ANGKA
PARIAMAN TENGAH IN FIGURES
2011



PERTANIAN
AGRICULTURE

Tabel : 7. 1. Luas Lahan Sawah dan Bukan Sawah
Table Area of Wet Land and Dry Land
 (Ha/Hectare)

Rincian / <i>Item</i>	2008	2009	2010
(1)	(2)	(3)	(4)
Lahan Sawah	786	786	404
<i>Wet Land</i>			
Bukan Lahan Sawah	1.591	1.591	59
<i>Not Wet Land</i>			
Lahan Kering	1.591	1.402	772
<i>Dry Land</i>			
Lainnya	0	189	84
<i>Others</i>			

Sumber : Dinas Pertanian Kota Pariaman

Source : Agriculture Service of Pariaman Municipality

Tabel : 7. 2. Luas Panen, Produksi, dan Rata-rata Produksi Padi (Sawah + Ladang)
Table Harvested Area, Production, and Production Average of Paddy

Rincian / <i>Item</i>	2008	2009	2010
(1)	(2)	(3)	(4)
Luas Panen / <i>Harvested Area</i>	5.178,00	1.369,00	882
Produksi / <i>Production</i>	25.786,00	7.256,00	4.410
Rata-rata Produksi <i>Production Average</i>	4,98	5,30	5,5

Sumber : Dinas Pertanian Kota Pariaman

Source : *Agriculture Service of Pariaman Municipality*

Tabel : 7. 3. Luas Panen dan Produksi Palawija Menurut Jenisnya
Table Harvested Area and Production of Food Crops by Kind

Jenis Tanaman / <i>Type of Food Crops</i>	Luas Panen / <i>Harvested Area</i> (Hectare)	Produksi / <i>Production</i> (Ton)	Hasil Per Hektar / <i>Yield Rate</i> (Ton/Ha)
(1)	(2)	(3)	(4)
1. Jagung <i>Maize</i>	12	108	6
2. Ubi Kayu <i>Cassava</i>	4	59,20	14,80
3. Ubi Jalar <i>Sweet Potatoes</i>	0	0	0
4. Kacang Tanah <i>Peanuts</i>	2	3	1,70
5. Kedelai <i>Soya Beans</i>	2	3	1,50
6. Kacang Hijau <i>Green Peanuts</i>	0	0	0

Sumber : Dinas Pertanian Kota Pariaman
 Source : *Agriculture Service of Pariaman Municipality*

Tabel : 7. 4. Luas Lahan Produktif Tanaman Perkebunan di Kecamatan Pariaman Tengah
Table Productive Area of Small Holder Plantation at Pariaman Tengah District
 (Ha)

Rincian / Item	2008	2009	2010
(1)	(2)	(3)	(4)
01. Karet / Rubber	0	0	0
02. Kelapa / Coconut	730,00	735,00	450,00
03. Kayu Manis / Casiavera	6,00	7,00	3
04. Cengkeh / Clove	0,50	0,50	0
05. Kopi / Coffee	0	0	0
06. Pala / Nutmeg	3,50	3,50	0,50
07. Kapuk / Capok	0	0	0
08. Pinang / Pinang	3,00	3,00	2,00
09. Coklat / Cacao	12,00	15,00	5,00
10. Sagu / Sagu	9,00	6,00	4,00

Sumber : Dinas Pertanian Kota Pariaman

Source : Agriculture Service of Pariaman Municipality

Tabel : 7. 5. Produksi Tanaman Perkebunan di Kecamatan Pariaman Tengah
Table Production of Small Holder Plantation at Pariaman Tengah District
 (Ton)

Rincian / <i>Item</i>	2008	2009	2010
(1)	(2)	(3)	(4)
01. Karet / <i>Rubber</i>	0	0	0
02. Kelapa / <i>Coconut</i>	410,00	933,00	391,30
03. Kayu Manis / <i>Casiavera</i>	0,70	1,20	1,02
04. Cengkeh / <i>Clove</i>	0,76	0,66	0
05. Kopi / <i>Coffee</i>	0	0	0
06. Pala / <i>Nutmeg</i>	0,60	0,70	0,33
07. Kapuk / <i>Capok</i>	0	0	0
08. Pinang / <i>Pinang</i>	2,65	2,70	0,71
09. Coklat / <i>Cacao</i>	5,15	11,00	4,85
10. Sagu / <i>Sagu</i>	5,92	4,10	2,21

Sumber : Dinas Pertanian Kota Pariaman

Source : *Agriculture Service of Pariaman Municipality*

Tabel : 7. 6. Populasi Peternakan dan Jumlah Ternak yang Dipotong
Table Population Animal and Slaughtered Animal Husbandary

Rincian / Item	2008	2009	2010
(1)	(2)	(3)	(4)
01. Sapi / Cow	392	392	308
02. Kerbau / Buffalo	119	92	93
03. Kuda / Horse	15	7	8
04. Kambing / Goat	487	340	253
05. Ayam Buras / Domestic Chicken	3.461	6.688	8.678
06. Ayam Ras / Broiler	942.000	48.100	21.500
07. Itik / Duck	891	1.478	1.473

Sumber : Dinas Pertanian Kota Pariaman

Source : Agriculture Service of Pariaman Municipality

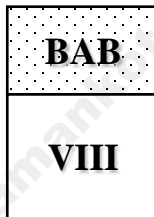
Tabel : 7. 7. Luas Panen dan Produksi Buah-buahan
Table Harvested Area and Production of Fruits

Jenis Buah-buahan / <i>Kind of Fruits</i>	Luas Panen / <i>Harvested Area</i> (Ha)	Produksi / <i>Production</i> (Ton)
(1)	(2)	(3)
1. Alpukat / <i>Avocado</i>	3,70	8,20
2. Mangga / <i>Mangoes</i>	1,90	4,80
3. Rambutan / <i>Rambutan</i>	18,30	22,00
4. Duku / <i>Duku</i>	0,10	1,50
5. Jeruk / <i>Orange</i>	0,18	2,30
6. Durian / <i>Durian</i>	7,50	265,00
7. Jambu Biji / <i>Guava</i>	3,80	19,90
8. Pepaya / <i>Papaya</i>	0,10	6,00
9. Pisang / <i>Banana</i>	19,50	550,20
10. Manggis / <i>Mangosteen</i>	0,80	2,20
11. Nangka / <i>Jackfruits</i>	4,90	35,70
12. Melinjo / <i>Melinjo</i>	43,70	246,40
13. Nanas / <i>Pineapple</i>	0,00	0,00
14. Sawo / <i>Chicco</i>	1,70	12,00
15. Lainnya / <i>Others</i>	0,00	0,00

Sumber : Dinas Pertanian Kota Pariaman

Source : Agriculture Service of Pariaman Municipality

KECAMATAN PARIAMAN TENGAH DALAM ANGKA
PARIAMAN TENGAH IN FIGURES
2011



INDUSTRI & LISTRIK
INDUSTRIES & ELECTRICITY

Tabel : 8. 1. Perkembangan Industri Kecil dan Kerajinan
Table Trend of Small Industries and Handicraft

Tahun / Years	Industri Kecil / Small Industries	Kerajinan / Handicraft Industries
(1)	(2)	(3)
2004	2	12
2005	2	12
2006	2	12
2007	2	12
2008	2	14
2009	2	14
2010	3	18

Sumber : Kantor Camat Pariaman Tengah
Source : District Office of Pariaman Tengah

Tabel : 8. 2. Jumlah Tenaga Kerja yang Terserap Oleh Industri Kecil dan Kerajinan
Table Number of Worker at Small Industries and Handicraft

Tahun / Years	Industri Kecil / Small Industries	Kerajinan / Handicraft Industries
(1)	(2)	(3)
2004	52	102
2005	54	106
2006	74	115
2007	86	121
2008	81	131
2009	85	141
2010	87	145

Sumber : Kantor Camat Pariaman Tengah
 Source : District Office of Pariaman Tengah

Tabel : 8. 3. Penggunaan Sumber Penerangan Rumah Tangga Menurut Desa/Kelurahan
Table *Number of Electric and Non Electric Customer by Villages*

Desa / Kelurahan <i>Village</i>	PLN	Non PLN	Bukan Listrik
(1)	(2)	(3)	(4)
1. Pasir	253	0	0
2. Kampung Perak	204	0	0
3. Pondok II	337	0	0
4. Lohong	392	0	0
5. Jawi- jawi I	250	0	0
6. Jawi- Jawi II	316	0	0
7. Kampung Jawa I	336	0	0
8. Kampung Jawa II	234	0	0
9. Kampung Pondok	351	0	0
10. Alai Gelombang	249	0	0
11. Taratak	226	0	0
12. Jalan Kereta Api	252	0	0
13. Ujung Batung	247	0	0
14. Jalan Baru	325	0	0
15. Karan Aur	489	0	0

Bersambung / *To be continued...*

Tabel : 8. 3. Lanjutan...../

Table Continued.....

Desa / Kelurahan <i>Village</i>	PLN	Non PLN	Bukan Listrik
(1)	(2)	(3)	(4)
16. Jati Hilir	223	0	0
17. Kampung Baru	791	0	0
18. Rawang	268	0	0
19. Jati Mudik	260	0	0
20. Cimparuh	562	0	0
21. Pauh Timur	325	0	0
22. Pauh Barat	388	15	0

Sumber : Perusahaan Listrik Negara Ranting Pariaman

Source : *State Electricity Municipality Cooperation of Pariaman*

Tabel : 8. 4. Jumlah Pelanggan Air Minum Menurut Jenis Pelanggan
Table Number of Water Customer by Kind

Jenis Pekerjaan / <i>Occupation</i>		Jumlah / <i>Total</i>
(1)		(2)
1	Rumah Tangga <i>Household</i>	2.081
2	Kantor Pemerintah <i>Government</i>	28
3	Perusahaan <i>Company</i>	0
4	Sosial dan Rumah Sakit <i>Social and Hospital</i>	11
5	Lainnya <i>Others</i>	37

Sumber : PDAM Kota Pariaman

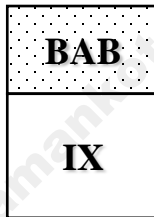
Source : *Water Work Company at Pariaman Municipality*

Tabel : 8. 5. Jumlah Pelanggan Listrik Menurut Jenis Pelanggan
Table Number of Electric Customer by Kind

Jenis Pelanggan / <i>Customers</i>		Jumlah / <i>Total</i>
(1)		(2)
1.	Rumahtangga <i>Household</i>	7.278
2.	Kantor Pemerintah <i>Government</i>	28
3.	Perusahaan <i>Company</i>	12
4.	Sosial dan Rumah Sakit <i>Social and Hospital</i>	12
5.	Lainnya <i>Others</i>	30
Jumlah / Total		7.360

Sumber : Perusahaan Listrik Negara Ranting Pariaman
Source : State Electricity Municipality Cooperation of Pariaman

KECAMATAN PARIAMAN TENGAH DALAM ANGKA
PARIAMAN TENGAH IN FIGURES
2011



TRANSPORTASI & KOMUNIKASI
TRANSPORTATION & COMMUNICATION

Tabel : 9. 1. Jumlah Jembatan dan Kondisinya Menurut Desa/Kelurahan
Table Number of Bridge and Bridge's Condition by Village

Desa/Kelurahan / Villages	Kondisi / Condition			Jumlah / Total
	Baik / Good	Rusak / Damaged	Rusak Berat / Heavily Damaged	
(1)	(2)	(3)	(4)	(5)
020 . PARIAMAN TENGAH				
01. Karan Aur	2	0	0	2
02. Jalan Baru	1	0	0	1
03. Ujung Batung	1	0	0	1
04. Jalan Kereta Api	0	0	0	0
05. Cimparuh	3	0	0	3
06. Alai Gelombang	0	0	0	0
07. Taratak	2	0	0	2
08. Kampung Baru	0	0	0	0
09. Lohong	0	0	0	0
10. Pasir	0	0	0	0
11. Kampung Perak	0	0	0	0
12. Pondok II	1	0	0	1
13. Jawi- jawi I	0	0	0	0
14. Jawi- Jawi II	1	0	0	1
15. Kampung Jawa II	0	0	0	0
Jumlah / Total	11	0	0	11

Bersambung / To be continued...

Tabel : 9. 1. Lanjutan...../

Table Continued.....

Desa/Kelurahan / Villages	Kondisi / Condition			Jumlah / Total
	Baik / Good	Rusak / Damaged	Rusak Berat / Heavily Damaged	
(1)	(2)	(3)	(4)	(5)
Jumlah Pindahan	11	0	0	11
16. Kampung Jawa I	0	0	0	0
17. Kampung Pondok	3	0	0	3
18. Pauh Barat	2	0	0	2
19. Pauh Timur	1	0	0	1
20. Rawang	1	0	0	1
21. Jati Hilir	0	0	0	0
22. Jati Mudik	2	0	0	2
Jumlah / Total	20	0	0	20

Sumber : Kantor Camat Pariaman Tengah

Source : District Office of Pariaman Tengah

Tabel : 9. 2. Jumlah Televisi Umum dan Kondisinya Menurut Desa/Kelurahan
Table Number of Public Televisions and Its Condition by Village

Desa/Kelurahan / Villages	Kondisi / Condition			Jumlah / Total
	Baik / Good	Rusak / Damaged	Rusak Berat / Heavily Damaged	
(1)	(2)	(3)	(4)	(5)
01. Karan Aur	1	0	0	1
02. Jalan Baru	1	0	0	1
03. Ujung Batung	1	0	0	1
04. Jalan Kereta Api	1	0	0	1
05. Cimparuh	1	0	0	1
06. Alai Gelombang	1	0	0	1
07. Taratak	1	0	0	1
08. Kampung Baru	1	0	0	1
09. Lohong	1	0	0	1
10. Pasir	1	0	0	1
11. Kampung Perak	1	0	0	1
12. Pondok II	1	0	0	1
13. Jawi- jawi I	1	0	0	1
14. Jawi- Jawi II	1	0	0	1
15. Kampung Jawa II	1	0	0	1
Jumlah / Total	15	0	0	15

Bersambung / To be continued...

Tabel : 9. 2. Lanjutan...../
 Table Continued.....

Desa/Kelurahan / Villages	Kondisi / Condition			Jumlah / Total
	Baik / Good	Rusak / Damaged	Rusak Berat / Heavily Damaged	
(1)	(2)	(3)	(4)	(5)
Jumlah Pindahan	15	0	0	15
16. Kampung Jawa I	1	0	0	1
17. Kampung Pondok	1	0	0	1
18. Pauh Barat	1	0	0	1
19. Pauh Timur	1	0	0	1
20. Rawang	1	0	0	1
21. Jati Hilir	1	0	0	1
22. Jati Mudik	1	0	0	1
Jumlah / Total	22	0	0	22

Sumber : Kantor Desa Se- Kecamatan Pariaman Tengah
 Source : All Village Offices in Pariaman Tengah

Tabel : 9. 3. Jumlah Kendaraan Bermotor Menurut Desa/Kelurahan dan Jenisnya
Table Number of Motorized Vehicle by Villages and Kind

Desa/Kelurahan / Villages	Kendaraan Roda Dua / Two-Wheeled Vehicle	Kendaraan Roda Empat / Four-Wheeled Vehicle	Kendaraan Roda > 4 / More Wheeled Vehicle
(1)	(2)	(3)	(4)
020 . PARIAMAN TENGAH			
01. Karan Aur	117	11	2
02. Jalan Baru	127	10	9
03. Ujung Batung	115	5	5
04. Jalan Kereta Api	120	15	4
05. Cimparuh	187	16	4
06. Alai Gelombang	139	8	6
07. Taratak	130	10	2
08. Kampung Baru	135	75	5
09. Lohong	161	9	1
10. Pasir	201	34	5
11. Kampung Perak	264	16	7
12. Pondok II	140	15	9
13. Jawi- jawi I	270	20	2
14. Jawi- Jawi II	360	16	6
15. Kampung Jawa II	265	7	11
Jumlah / Total	2.731	267	78

Bersambung / To be continued...

Tabel : 9. 3. Lanjutan...../

Table Continued.....

Desa/Kelurahan / Villages	Kendaraan Roda Dua / Two-Wheeled Vehicle	Kendaraan Roda Empat / Four-Wheeled Vehicle	Kendaraan Roda > 4 / More Wheeled Vehicle
(1)	(2)	(3)	(4)
Jumlah Pindahan	2.731	267	78
16. Kampung Jawa I	135	11	9
17. Kampung Pondok	280	27	3
18. Pauh Barat	167	9	2
19. Pauh Timur	145	10	2
20. Rawang	240	15	7
21. Jati Hilir	116	8	6
22. Jati Mudik	227	25	6
Jumlah / Total	4.041	372	113

Sumber : Kantor Desa Se- Kecamatan Pariaman Tengah

Source : All Village Offices in Pariaman Tengah

Tabel : 9. 4. Jumlah Sarana Komunikasi Menurut Desa/Kelurahan
Table Number of Communication Unit by Villages

Desa/Kelurahan / Villages	TV / Television	Radio / Radio	Telepon / Telephone
(1)	(2)	(3)	(4)
020 . PARIAMAN TENGAH			
01. Karan Aur	250	182	10
02. Jalan Baru	312	132	50
03. Ujung Batung	141	230	0
04. Jalan Kereta Api	147	123	10
05. Cimparuh	260	112	10
06. Alai Gelombang	225	176	20
07. Taratak	220	123	25
08. Kampung Baru	320	118	215
09. Lohong	292	90	20
10. Pasir	253	80	10
11. Kampung Perak	200	170	75
12. Pondok II	237	70	15
13. Jawi- jawi I	200	70	35
14. Jawi- Jawi II	301	75	50
15. Kampung Jawa II	230	150	10
Jumlah / Total	3.588	1.901	555

Bersambung / To be continued...

Tabel : 9. 4. Lanjutan...../
 Table Continued.....

Desa/Kelurahan / Villages	TV / Television	Radio / Radio	Telepon / Telephone
(1)	(2)	(3)	(4)
Jumlah Pindahan	3.588	1.901	555
16. Kampung Jawa I	233	201	22
17. Kampung Pondok	348	141	55
18. Pauh Barat	357	101	7
19. Pauh Timur	300	155	10
20. Rawang	268	172	57
21. Jati Hilir	223	164	18
22. Jati Mudik	160	160	10
Jumlah / Total	5.477	2.995	734

Sumber : Kantor Desa Se- Kecamatan Pariaman Tengah

Source : All Village Offices in Pariaman Tengah

Tabel : 9. 5. Panjang Jalan Menurut Jenis Permukaan Jalan
Table Road Length by Type of Surface

<i>Jenis Pekerjaan / Occupation</i>		<i>Panjang Jalan / Road Length (Km)</i>
<i>(1)</i>		<i>(2)</i>
1.	<i>A s p a l</i> <i>Asphalt</i>	57,611
2.	<i>Kerikil</i> <i>Gravel</i>	10,847
3.	<i>Tanah</i> <i>Soil</i>	11,397
4.	<i>Lainnya</i> <i>Others</i>	0
<i>Jumlah / Total</i>		80

Sumber : Dinas Pekerjaan Umum Kota Pariaman

Source : *Public Work Service of Pariaman Municipality*

Tabel : 9. 6. Jumlah Kendaraan Tak Bermotor Menurut Jenis Kendaraan
Table Number of Non Motorized Vehicle by Kind

Desa/Kelurahan / Villages	Jenis Kendaraan / Type of Vehicle			
	Sepeda / Bicycle	Bendi / Carriage	Becak / Pedicab	Pedati / Cart
(1)	(2)	(3)	(4)	(5)
020 . PARIAMAN TENGAH				
01. Karan Aur	42	3	9	0
02. Jalan Baru	32	5	3	0
03. Ujung Batung	49	16	4	0
04. Jalan Kereta Api	35	0	4	0
05. Cimparuh	30	7	15	0
06. Alai Gelombang	13	5	3	0
07. Taratak	29	2	7	0
08. Kampung Baru	20	2	10	0
09. Lohong	21	0	9	0
10. Pasir	32	0	11	0
11. Kampung Perak	26	0	20	0
12. Pondok II	30	0	4	0
13. Jawi- jawi I	26	0	8	0
14. Jawi- Jawi II	32	0	9	0
15. Kampung Jawa II	30	0	7	0
Jumlah / Total	447	40	123	0

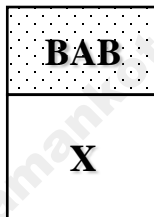
Bersambung / To be continued...

Tabel : 9. 6. Lanjutan...../
 Table Continued.....

Desa/Kelurahan / Villages	Jenis Kendaraan / Type of Vehicle			
	Sepeda / Bicycle	Bendi / Carriage	Becak / Pedicab	Pedati / Cart
(1)	(2)	(3)	(4)	(5)
Jumlah Pindahan	447	40	123	0,00
16. Kampung Jawa I	39	0	3	0
17. Kampung Pondok	20	3	3	0
18. Pauh Barat	30	3	11	0
19. Pauh Timur	36	0	7	0
20. Rawang	21	0	6	0
21. Jati Hilir	40	0	2	0
22. Jati Mudik	42	0	3	0
Jumlah / Total	675	46	158	0

Sumber : Kantor Desa Se- Kecamatan Pariaman Tengah
 Source : District Office of Pariaman Tengah

KECAMATAN PARIAMAN TENGAH DALAM ANGKA
PARIAMAN TENGAH IN FIGURES
2011



PAJAK & KEUANGAN
TAXES & FINANCE

Tabel : 10. 1. Target dan Realisasi PBB Menurut Desa/Kelurahan

Table Target and Realization of PBB by Villages

Desa/Kelurahan / Villages	Target / Target (Rp)	Realisasi / Realization (Rp)
(1)	(2)	(3)
020 . PARIAMAN TENGAH		
01. Karan Aur	22.617.108	22.617.108
02. Jalan Baru	13.330.461	13.330.461
03. Ujung Batung	5.801.054	5.801.054
04. Jalan Kereta Api	8.271.035	8.271.035
05. Cimparuh	27.838.996	27.838.996
06. Alai Gelombang	16.798.770	16.798.770
07. Taratak	7.423.387	7.423.387
08. Kampung Baru	25.938.446	25.938.446
09. Lohong	11.023.817	11.023.817
10. Pasir	12.026.739	12.026.739
11. Kampung Perak	15.561.529	15.561.529
12. Pondok II	18.715.629	18.715.627
13. Jawi- jawi I	14.156.606	14.156.606
14. Jawi- Jawi II	21.268.305	21.268.305
15. Kampung Jawa II	10.881.948	10.881.948
Jumlah / Total	231.653.830	231.653.828

Bersambung / To be continued...

Tabel : 10. 1. Lanjutan...../

Table Continued.....

Desa/Kelurahan / Villages	Target / Target (Rp)	Realisasi / Realization (Rp)
(1)	(2)	(3)
Jumlah Pindahan	231.653.830	231.653.828
16. Kampung Jawa I	13.204.279	13.204.279
17. Kampung Pondok	16.518.356	16.518.356
18. Pauh Barat	5.767.705	5.767.705
19. Pauh Timur	18.439.859	18.439.859
20. Rawang	14.517.861	14.517.861
21. Jati Hilir	12.960.207	12.960.207
22. Jati Mudik	10.262.674	10.262.674
Jumlah / Total	323.324.771	323.324.769

Sumber : Kantor Camat Pariaman Tengah

Source : District Office of Pariaman Tengah

Tabel : 10. 2. Perkembangan Jumlah LPN dan BPR
Table Number of Traditional Village Financial and Public Credit Bank

Tahun / Years	LPN / Traditional Village Financial	BPR / Public Credit Bank
(1)	(2)	(3)
2004	0	0
2005	0	0
2006	0	0
2007	0	1
2008	0	1
2009	0	2
2010	0	2

Sumber : Kantor Camat Pariaman Tengah
 Source : District Office of Pariaman Tengah

Tabel : 10. 3. Perkembangan Jumlah Nasabah LPN dan BPR

Table *Number of Customer of Traditional Village Financial and Public Credit Bank*

Tahun / Years	LPN / Traditional Village Financial	BPR / Public Credit Bank
(1)	(2)	(3)
2003	0	0
2004	0	0
2005	0	0
2006	0	0
2007	0	...
2008	0	...
2009	0	650
2010	0	875

Sumber : Kantor Camat Pariaman Tengah

Source : *District Office of Pariaman Tengah*

SADAR STATISTIK

Penyelenggara

Sadar untuk menggunakan teknik statistik yang tepat guna dan menyajikan data statistik diperlukan pengguna secara tepat waktu

Responden

Sadar untuk memberikan jawaban apa adanya sesuai dengan kenyataan tanpa ragu-ragu

Pengguna

Sadar untuk memahami metode, konsep/definisi serta memanfaatkan data statistik secara optimal



**BADAN PUSAT STATISTIK
KOTA PARIAMAN**

**Jl. Sentot Alibasa, Jati Hilir Telp/Faks. (0751) 93785
E-mail : bps1377@bps.go.id**