

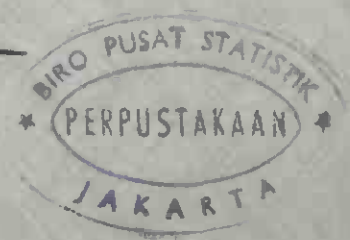
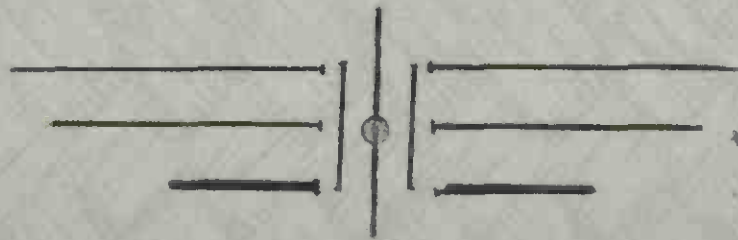
32070.270

LABEL SEMENTARA
SENSUS BARANG 2014

Ruang	ID	Lokasi	Petugas
B2710	14.0191.7530-1	AMT 57	DWN



**KECAMATAN
BL.LIMBANGAN
DALAM ANGKA
1979-1981**



BLUD
315.76
KEC. INO



**KECAMATAN
BL. LIMBANGAN
DALAM ANGKA
1979-1981**



K A T A P E N G A N T A R

Alhamdulillah Wasyukurillah berkat kekuasaan Tuhan Yang Maha Esa, untuk pertama kalinya kami dapat menerbitkan " Statistik Kecamatan Bl. Limbangan " yang mencakup data data dari beberapa instansi yang ada dalam Wilayah Kecamatan Bl. Limbangan. Mudah-mudahan penerbitan ini bisa terlaksana setaap tahun.

Kami yakin ditinjau dari segi kualitas maupun kuantitas buku terbitan pertama ini masih jauh dari pada apa yang diharapkan mengingat kondisi yang sangat minim. Dengan harapan penerbitan yang akan datang bisa disempurnakan lagi.

Tidak lupa pula ucapan terima kasih disampaikan kepada semua pihak/instansi yang telah memberikan data-data dalam rangka pengumpulan/penyusunan buku ini. Untuk selanjutnya kami tetap mohon bantuan semua pihak / instansi dalam rangka penyempurnaan buku Statistik Kecamatan Bl. Limbangan yang akan datang, sehingga dapat dicapai semaksimal mungkin.

Akhirnya pada kesempatan ini marilah kita memohon kepada Tuhan Yang Maha Esa agar memberikan chi-dayah dan taufik kepada kita sekalian.

Bl. Limbangan, 1 December - 1982,-

Mantri Statistik Kecamatan Bl. Limbangan,

(M. T. JETJE SUKAJI)-

NIP. 340004297.

Sambutan

KEPALA KANTOR STATISTIK K A B U P A T E N G A R U T
Atas terbitnya publikasi Kecamatan Bl. Limbangan.

Assalamualaikum warohmatullohi wabarokatuh.

Dengan mengucapkan puji syukur ke hadirat Allah Yang Maha Rahman dan Rahim kami menyambut baik dan gembira atas prakarsa Sdr. M. Tjetje Sukaji Mantri Statistik Kecamatan Bl. Limbangan sehingga telah terwujud publikasi Kecamatan Bl. Limbangan dalam angka.

Adalah merupakan kenyataan yang tidak dapat dipungkiri lagi bahwa keberhasilan pembangunan yang sedang dan akan kita laksanakan, tergantung juga kepada adanya data yang baik, benar dan up to date serta kemampuan kita untuk menganalisa, mengolah dan memamfaatkannya.

Selanjutnya kami mengharapkan agar upaya dan prakarsa yang baik ini, merupakan suatu titik tolak untuk masa-masa yang akan datang, sehingga berkekinambungan setiaptahun.

Kepada para instansi, dinas dan jawatan yang berada di Kecamatan Bl. Limbangan kami menyampaikan ucapan terima kasih yang sedalam-dalamnya atas bantuan yang telah diberikan kepada Mantri Statistik sehingga terwujudlah publikasi Kecamatan.


Akhirnya hanya kepada Allah subhanahu wata alia kita berdoa dan kepada Nya lah kita meminta, semoga buku ini bisa bermanfaat bagi kita sekalian.

Wassalamualaikum warohmatullohi wabarokatuh.

Garut, 1 December - 1982.

Cabang Perwakilan B.P.S.

KANTOR STATISTIK KABUPATEN GARUT
Kepala,

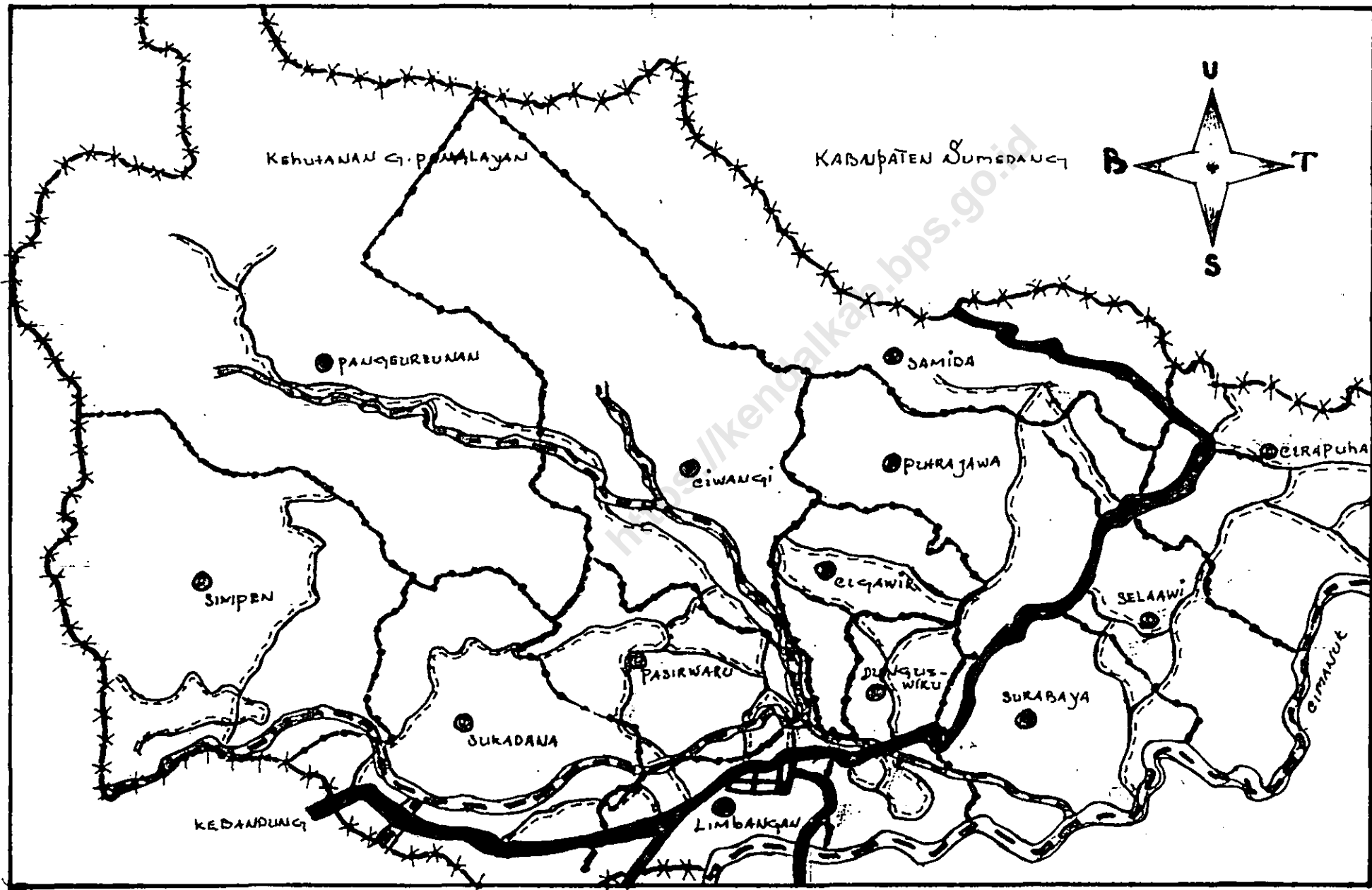


D A P T A R - I S I.

	Halaman.	
I KATA PENGANTAR.		I
I SALIBUTAN KEPALA KANTOR STATISTIK KABUPATEN G A R U T.		I
I <u>D A P T A R I S I.</u>		I
I <u>BAB : I PEMERINTAHAN</u>		I
I I. 1 - Peta Wilayah Kecamatan Bl.Limbangan	1	I
I I. 2 - Jarak antar Desa dalam Wilayah Kecamatan Bl.Limbangan	2	I
I I. 3 - Daftar nama-nama Desa sebelum dan sesudah Pemekaran tahun 1978	3	I
I <u>BAB : II PENDUDUK.</u>		I
I II. 1 - Keadaan Penduduk, Sex Ratio, Kepadatan dan rata-rata tiap rumah I tangga tahun 1979	4	I
I II. 2 - Keadaan Penduduk, Sex Ratio, Kepadatan dan rata-rata tiap rumah I tangga tahun 1980	5	I
I II. 3 - Keadaan Penduduk, Sex Ratio, Kepadatan dan rata-rata tiap rumah I tangga tahun 1981.	6	I
I II. 4 - Banyaknya Pramuka pada tahun 1979 di tiap Desa	7	I
I II. 5 - Banyaknya Pramuka pada tahun 1980 di tiap Desa	8	I
I II. 6 - Banyaknya Pramuka pada tahun 1981 di tiap Desa	9	I
I <u>BAB : III PENDIDIKAN</u>		I
I III. 1 - Banyaknya Sekolah di luar lingkungan Departemen P.&.K. di tiap I Desa tahun 1979.	10	I
I III. 2 - Banyaknya Sekolah di luar lingkungan Departemen P.&.K. di tiap I Desa tahun 1980	11	I
I III. 3. - Banyaknya Sekolah di luar lingkungan Departemen P.&.K. di tiap I Desa tahun 1981.	12	I

DAFTAR - I S I.

		Halaman
<u>BAB: IV KELUARGA BERENCANA.</u>		
IV. 1	- Jumlah peserta Keluarga Berencana di tiap Desa tahun 1979	13
IV. 2	- Jumlah peserta Keluarga Berencana di tiap Desa tahun 1980	14
IV. 3.	- Jumlah peserta Keluarga Berencana di tiap Desa tahun 1981	15
<u>BAB: V. KEAGAMAAN.</u>		
V. 1	- Banyaknya, Nikah, Talak, Cerai dan Rujuk di tiap Desa tahun 1979	16
V. 2	- Banyaknya, Nikah, Talak, Cerai dan Rujuk di tiap Desa tahun 1980	17
V. 3	- Banyaknya, Nikah, Talak, Cerai dan Rujuk di tiap Desa tahun 1981	18
<u>BAB: VI. PERTANIAN.</u>		
VI. 1	- Luas Panen Bahan Makanan di tiap Desa tahun 1979	19
VI. 2	- Luas Panen Bahan Makanan di tiap Desa tahun 1980	20
VI. 3	- Luas Panen Bahan Makanan di tiap Desa tahun 1981	21
<u>BAB: VII. PENDIDIKAN.</u>		
VII. 1	- Banyaknya ^{Penjaga} Penjaga SD, Guru dan Penjaga di tiap Desa tahun 1979	22
VII. 2	- Banyaknya Penjaga SD, Guru di Sekolah Dasar tiap Desa tahun 1980	23
VII. 3	- Banyaknya Penjaga SD, Guru di Sekolah Dasar tiap Desa tahun 1981	24
<u>BAB : VIII. BANYAKNYA MURID</u>		
VIII. 1	- Banyaknya Murid SD. di tiap Desa tahun 1979 (diperinci tiap klas)	25
VIII. 2	- Banyaknya Murid SD. di tiap Desa tahun 1980 (diperinci tiap klas)	26
VIII. 3	- Banyaknya Murid SD. di tiap Desa tahun 1981 (diperinci tiap klas)	27



	Batas Kecamatan
	Batas Desa
	Jalan aspal
	Jalan Desa
	Sungai

JARAK DESA ANTAR DESA DALAM WIL. KEC. BL LIMBANGAN

NAMA DESA	BL.LIMBANGAN	SUKADANA	SIMPEN	PANGEUREUNAN	PASIRWARU	CIWANGI	DUNGUSWIRU	SURABAYA	SAMIDA	CIRAPUHAN	SELAAWI	CIGAWIR	PUTRAJAWA
BL.LIMBANGAN		3	10	12	3	4	2	3	10	8	6	5	9
SUKADANA	3		7	15	6	7	8	6	13	11	9	8	12
SIMPEN	10	7		22	13	14	12	13	20	18	16	15	19
PANGEUREUNAN	12	15	22		7	8	14	15	22	20	18	17	21
PASIRWARU	3	6	13	7		1	5	6	13	11	9	8	12
CIWANGI	4	7	14	8	1		6	7	14	12	10	9	13
DUNGUSWIRU	2	5	12	14	5	6		1	8	6	6	4	8
SURABAYA	3	6	13	15	6	7	1		7	5	3	2	6
SAMIDA	10	13	20	22	13	14	8	7		2	4	5	6
CIRAPUHAN	8	10	18	20	11	12	6	5	2		2	7	4
SELAAWI	6	9	16	18	9	10	6	3	4	2		5	2
CIGAWIR	5	8	15	17	8	9	4	2	5	7	5		2
PUTRAJAWA	9	12	19	21	12	13	8	6	6	4	2	2	

D A F T A R - Na ma - nama Desa sebelum dan sesudah Pemekaran
(berdasarkan SK Gubernur terachir tanggal _____)

Nomor: _____

No.	Nama desa lama sebelum di mekarkan	No.	Nama Desa baru pemekaran pertama tahun _____
1.	Bl. Limbangan	1.	Bl. Limbangan
2.	Sukadana	2.	Sukadana
3.	Simpen	3.	Simpen
4.	Pangeureuman	4.	Pangeureuman
5.	Pasirwaru	5.	Pasirwaru
6.	Ciwangi	6.	Ciwangi
7.	Samida	7.	Samida
8.	Cikondang	8.	Cigawir
9.	Surabaya	9.	Surabaya
10.	Selaawi	10.	Selaawi
11.	Cirapuhan	11.	Cirapuhan
		12.	Putra Jawa
		13.	Dunguswira

KEADAAN : PENDUDUK, SEX RATIO, KEPADATAN DAN RATA RATA TIAP RUMAH TANGGA
DI DESA DALAM WILAYAH KECAMATAN BL. LIMBANGAN TAHUN: 1979

Nomor Urut	Nama Desa	Banyaknya Penduduk		Jumlah L + P	Luas Daerah/Km	Banyaknya RT/Tangga	Kepadatan	Sex Ratio	Rata Rata tiap Rumah Tangga
		L	P						
1	Bl. Limbangan	5090	5172	10262	397,069	1469	258	98,41	6,98
2	Sukadana	2355	2609	4964	890,867	1074	5.57	90,26	4,62
3	Simpen	3128	3750	6878	11379,596	1564	4.92	83,41	4,40
4	Pangeureunan	1790	2371	4161	11899,500	1025	4.62	75,49	4,06
5	Pasirwaru	1566	1842	3408	444,410	773	7.68	35,02	4,40
6	Ciwangi	2271	2377	4648	11225,920	1058	3.79	95,54	4,39
7	Samida	2791	2738	5529	510,520	1228	10.83	101,93	4,50
8	Cigawir	1494	1519	3013	11048,413	730	2.87	98,35	4,12
9	Surabaya	2465	2609	5074	800,000	1149	6.34	94,48	4,42
10	Selaawi	2850	2933	5783	568,326	1212	10.17	87,17	4,77
11	Cirapuhan	2247	2456	4703	751,380	1152	6.26	91,49	4,08
12	Putrajawa	1717	2244	3961	469,140	776	8.44	76,51	5,10
13	Dunguswiru	2184	2546	4730	301,500	1208	15.68	85,78	3,92
J U M L A H :		31948	35166	67114	10.686,641	14418	628	90,84	4,65

KEADAAN : PENDUDUK, SEX RATIO, KEPADATAN DAN RATA RATA TIAP RUMAH TANGGA
DI DESA DALAM WILAYAH KECAMATAN BL. LIMBANGAN TAHUN: 1980

Nomor Urut	Nama Desa:	Banyaknya Penduduk		Jumlah L. + P.	Luas Daerah/Km ²	Banyaknya R. Tangga	Kepadatan	Sex Ratio	Rata Rata tiap R. Tangga
		L.	P.						
1	Bl. Limbangan	5682	5776	11456	397,069	2204	288	98,37	5,20
2	Sukadana	2723	2828	5551	890,867	1125	623	96,28	4,93
3	Simpen	3560	3761	7321	1379,596	1941	531	94,66	3,77
4	Pangeureuman	1986	1967	3953	1899,500	920	208	100,96	4,30
5	Pasirvaru	1776	1796	3572	444,410	813	803	98,88	4,39
6	Ciwangi	2445	2507	4952	1225,920	1098	404	97,52	4,51
7	Samida	2787	2824	5611	510,520	1277	1099	98,68	4,39
8	Cigawir	1682	1696	3378	1048,413	721	322	99,17	4,68
9	Surabaya	2898	2874	5772	800,000	1228	721	100,84	4,70
10	Selaawi	3148	3165	6313	568,326	1345	1110	99,46	4,69
11	Cirapuhan	2559	2601	5160	751,380	1101	687	98,38	4,68
12	Putra Jawa	2099	2169	4268	469,140	883	910	96,77	4,83
13	Dunguswiru	3014	2966	5980	301,500	1059	1983	101,61	5,64
J U M L A H :		36359	36930	73289	110686,641	15715	686	98,45	4,66

KEADAAN : PENDUDUK, SEX RATIO, KEPADATAN DAN RATA RATA TIAP RUMAH TANGGA
DI DESA DAERAH WILAYAH KECAMATAN BL. LIMBANGAN TAHUN : 1981

Nomor Urut	Nama Desa	Banyaknya Penduduk		Jumlah L + P	Luas Daerah/Km ²	Banyaknya Rumah Tangga	Kepadatan	Sex Ratio	Rata Rata tiap Rumah Tangga
		L	P						
1	Bl. Limbangan	5622	5728	11350	397,069	2204	286	98,14	5,15
2	Sukadana	2744	2783	5527	890,867	1125	620	98,60	4,91
3	Simpun	3583	3775	7358	1379,596	1941	533	94,91	3,79
4	Pangoureuman	1987	1991	3978	1899,500	920	209	99,80	4,32
5	Pasirwaru	1730	1754	3484	444,410	815	784	98,63	4,27
6	Ciwangi	2444	2513	4957	1225,920	1099	404	97,06	4,42
7	Samida	2915	2952	5867	510,520	1281	1129	95,36	4,50
8	Cigawir	1700	1709	3409	1048,413	721	325	99,47	4,72
9	Surabaya	2878	2877	5755	800,000	1229	716	100,03	8,03
10	Selaawi	2813	2816	5629	568,326	1352	990	99	4,16
11	Cirapuhan	2562	2621	5183	751,380	1101	690	97,74	4,70
12	Putra Jawa	2108	2175	4283	469,140	883	912	96,91	4,85
13	Dungusviru	3030	3025	6055	301,500	1228	2008	100,16	4,93
J U M L A H :		36016	36724	72740	110,686,541	15899	680	98,07	4,75

BANYAKNYA Pramuka pada tahun 1979 di tiap Desa dalam
Wilayah Kecamatan Bl. Limbangan.

No. Urut	Na ma Desa	Gugus depan	Pemimpin	Penegak	Penggalang	Siaga	Jumlah
1.	Bl. Limbangan	4	24	20	170	200	418
2.	Sukadana	2	3	10	20	40	75
3.	Simpn	2	4	-	10	50	66
4.	Pangeureuman	2	3	-	10	30	45
5.	Pasirwaru	2	6	-	20	30	58
6.	Ciwangi	2	4	-	20	40	66
7.	Sandi	2	4	-	10	40	56
8.	Cigawir	2	4	-	10	30	46
9.	Surabaya	2	3	-	10	30	45
10.	Selaawi	4	18	-	70	80	172
11.	Cirapuhan	2	10	-	10	30	52
12.	Putra Jawa	2	4	-	20	20	46
13.	Dunguswiru	2	3	-	10	20	35
J U M L A H :		30	90	30	390	640	1180

S U M B E R : Kandep P & K. Ranting Kecamatan Bl. Limbangan.

BANYAKNYA Pramuka pada Tahun 1980 di tiap Desa dalam
Wilayah Kecamatan Bl.Limbangan

No. Urut	Nama Desa.	Gugus Depan	Pemimpin	Penegak	Penggalang	Siaga	Jumlah
1	Bl.Limbangan	4	24	20	170	200	418
2	Sukadana	2	3	10	20	40	75
3	Simpen	2	4	-	10	50	66
4	Pangeureunan	2	3	-	10	30	45
5	Pasirwaru	2	6	-	20	30	58
6	Ciwangi	2	4	-	20	40	66
7	Samida	2	4	-	10	40	56
8	Cigawir	2	4	-	10	30	46
9	Surabaya	2	3	-	10	30	45
10	Selaawi	4	18	-	70	80	172
11	Cirepuhan	2	10	-	10	30	52
12	Putrajawa	2	4	-	20	20	46
13	Dunguswiru	2	3	-	10	20	35
J U M L A H :		30	90	30	390	640	1180

S U M B E R : Kandep. P & K. Ranting Kecamatan Bl.Limbangan

BANYAKNYA Pramuka pada Tahun 1981 di tiap Desa dalam
Wilayah Kecamatan Bl.Limbangan

No. Urut	Nama Desa	Gugus depan	Pemimpin	Penegak	Penggalang	Siaga	Jumlah
1.	Bl.Limbangan	4	24	20	170	200	418
2.	Sukadana	2	3	10	20	40	75
3.	Simpin	2	4	-	10	50	66
4.	Pangeureunan	2	3	-	10	30	45
5.	Pasirvaru	2	6	-	20	30	58
6.	Ciwangi	2	4	-	20	40	66
7.	Samida	2	4	-	10	40	56
8.	Cigawir	2	4	-	10	30	46
9.	Surabaya	2	3	-	10	30	45
10.	Selaawi	4	18	-	70	80	172
11.	Cirapuhan	2	10	-	10	30	52
12.	Putrajawa	2	4	-	20	20	46
13.	Dunguswiru	2	3	-	10	20	35
J U M L A H :		30	90	30	390	640	1180

S U M B E R : Kande P & K Ranting Kecamatan Bl.Limbangan

BANYAKNYA Sekolah diluar lingkungan Departemen P & K
ditiap Desa Tahun 1979 dalam Wilayah Keca-
matan Bl. Limbangan.

No	Urut	Nama Desa	Jumlah Ge- dang	Jumlah ruang kelas	Jumlah murid tiap klas												Jumlah		Jumlah Guru		
					I		II		III		IV		V		VI		L	P	Tetap	tidak	selu- rupuh nya
					L	P	L	P	L	P	L	P	L	P	L	P					
1		Bl. Limbangan	1	6	23	44	25	31	15	19	18	16	21	8	16	10	118	128	6	4	10
2		Sukadana	1	6	51	32	31	45	19	30	16	9	21	14	18	18	156	148	5	4	9
3		Simpon	-	-	-	-	-	-	-	-	-	-	-	-	-	-	-	-	-	-	-
4		Pangoureunan	-	-	-	-	-	-	-	-	-	-	-	-	-	-	-	-	-	-	-
5		Pasirwaru	-	-	-	-	-	-	-	-	-	-	-	-	-	-	-	-	-	-	-
6		Ciwangi	1	6	14	15	21	13	14	7	15	15	20	14	10	7	94	71	5	2	7
7		Samida	-	-	-	-	-	-	-	-	-	-	-	-	-	-	-	-	-	-	-
8		Cigawir	-	-	-	-	-	-	-	-	-	-	-	-	-	-	-	-	-	-	-
9		Surabaya	-	-	-	-	-	-	-	-	-	-	-	-	-	-	-	-	-	-	-
10		Selaawi	-	-	-	-	-	-	-	-	-	-	-	-	-	-	-	-	-	-	-
11		Cira puban	-	-	-	-	-	-	-	-	-	-	-	-	-	-	-	-	-	-	-
12		Putra Jawa	1	6	23	16	16	17	11	12	14	13	13	13	14	27	91	98	5	2	7
13		Dunguswira	1	5	17	15	16	19	17	15	12	14	16	12	10	90	85	5	2	7	
J U M L A H :			5	29	128	122	109	125	76	83	75	67	91	161	170	172	1549	1530	26	14	40

S U M B E R : PRINDAIS KECAMATAN BL. LIMBANGAN

BANYAKNYA: Sekolah diluar lingkungan Departemen P & K.
ditiap Desa Tahun 1980 dalam Wilayah Keca-
matan Bl. Limbangan.

No	Urut	Nama Desa	Jumlah Gedung Kelas	Jumlah murid tiap kelas:						Jumlah Guru											
				I	II	III	IV	V	VI	L	P	Tetap/Tidak tetap/iruh									
1	1	Bl. Limbangan	2	9	38	35	24	52	47	41	15	13	18	10	19	10	161	161	6	4	10
2	2	Sukadana	1	6	51	28	34	43	19	29	14	8	20	13	18	19	156	140	5	4	9
3	3	Simpen	-	-	-	-	-	-	-	-	-	-	-	-	-	-	-	-	-	-	-
4	4	Pangeureuman	-	-	-	-	-	-	-	-	-	-	-	-	-	-	-	-	-	-	-
5	5	Pasirvaru	-	-	-	-	-	-	-	-	-	-	-	-	-	-	-	-	-	-	-
6	6	Ciwangi	1	6	14	15	19	13	14	8	15	14	18	12	10	7	90	69	5	2	7
7	7	Samida	-	-	-	-	-	-	-	-	-	-	-	-	-	-	-	-	-	-	-
8	8	Cigawir	-	-	-	-	-	-	-	-	-	-	-	-	-	-	-	-	-	-	-
9	9	Sura baya	-	-	-	-	-	-	-	-	-	-	-	-	-	-	-	-	-	-	-
10	10	Selaawi	-	-	-	-	-	-	-	-	-	-	-	-	-	-	-	-	-	-	-
11	11	Cirapuhan	-	-	-	-	-	-	-	-	-	-	-	-	-	-	-	-	-	-	-
12	12	Putra Jawa	1	6	24	16	15	16	11	11	15	12	13	13	13	22	91	90	5	2	7
13	13	Dunguswiru	1	5	17	15	16	19	18	15	11	14	16	12	12	19	90	94	5	2	7
J U M L A H :			16	32	144	109	108	143	109	104	70	61	85	60	72	77	588	544	26	14	40

S U M B E R : PENDAIS KECAMATAN BL. LIMBANGAN

BANYAKNYA: Sekolah diluar lingkungan Departemen P & K di tiap Desa Tahun 1981 dalam Wilayah Kecamatan Bl. Limbangan.

No. Urut	Nama Desa	Jumlah Gedung/kelas	Jumlah murid tiap kelas												Jumlah Guru					
			I		II		III		IV		V		VI		L	P	Solusi			
			L	P	L	P	L	P	L	P	L	P	L	P						
1	Bl. Limbangan	2	9	44	21	23	46	18	37	26	30	12	27	13	14	136	175	7	4	11
2	Sukadana	1	6	40	37	27	40	26	35	30	35	24	35	16	17	163	199	5	4	9
3	Simpin	-	-	-	-	-	-	-	-	-	-	-	-	-	-	-	-	-	-	-
4	Pangoreuman	-	-	-	-	-	-	-	-	-	-	-	-	-	-	-	-	-	-	-
5	Pasirvaru	-	-	-	-	-	-	-	-	-	-	-	-	-	-	-	-	-	-	-
6	Ciwangi	1	6	18	11	17	15	9	17	16	16	13	9	14	4	87	72	5	2	7
7	Samida	-	-	-	-	-	-	-	-	-	-	-	-	-	-	-	-	-	-	-
8	Cigawir	-	-	-	-	-	-	-	-	-	-	-	-	-	-	-	-	-	-	-
9	Surabaya	-	-	-	-	-	-	-	-	-	-	-	-	-	-	-	-	-	-	-
10	Selaawi	-	-	-	-	-	-	-	-	-	-	-	-	-	-	-	-	-	-	-
11	Cirapuhan	-	-	-	-	-	-	-	-	-	-	-	-	-	-	-	-	-	-	-
12	Putra Jawa	1	6	15	16	16	17	19	26	18	18	12	14	12	11	92	102	6	2	8
13	Dunguswiru	1	5	9	16	10	20	18	17	23	12	9	13	10	11	79	89	5	2	7
J U M L A H :		6	32	126	101	93	138	90	132	113	111	70	98	65	57	1557	1637	28	14	42

S U M B E R : PENDAIS KECAMATAN BL. LIMBANGAN

JUMLAH : Peserta Keluarga Berencana di tiap Desa Dalam Wilayah
Kecamatan Bl.Limbangan keadaan Tahun 1979.

No. Urut	Nama Desa	Alat kontrasepsi yang dipakai					Jumlah Peserta
		I u d	Pill	Kondom	Suntikan	Vasok- tomi	
1.	Bl.Limbangan	182	886	14	37	-	1119
2.	Sukadana	8	399	2	2	-	411
3.	Simpen	11	914	5	-	-	930
4.	Pangeureunan	8	704	4	-	-	716
5.	Pasirwaru	2	434	3	-	-	439
6.	Ciwangi	25	625	5	-	-	655
7.	Samida	11	690	5	1	-	707
8.	Cigawir	5	365	2	1	-	373
9.	Surabaya	4	618	6	2	-	630
10.	Selaawi	40	729	5	1	-	775
11.	Cirapuhan	7	427	-	5	-	439
12.	Putrajawa	11	135	2	1	-	149
13.	Dungaswiru	2	574	3	-	-	579
J U M L A H :		316	7500	56	50	-	7922

SUMBER : P.L.K.B. Kecamatan Bl.Limbangan.

JUMLAH : Peserta Keluarga Borencana di tiap Desa dalam Wilayah Kecamatan Bl.Limbangan keadaan Tahun 1980.

No.	Urut	Nama Desa	Alat kontrasepsi yang dipakai					Jumlah Peserta
			I u d	Pill	Kondom	Suntikan	Vasektomi	
1.		Bl.Limbangan	118	398	-	29	2	547
2.		Sukadana	21	297	-	9	-	327
3.		Simpen	13	743	-	-	-	756
4.		Pangeureunan	25	386	-	-	-	411
5.		Pasirwaru	10	138	-	1	-	149
6.		Ciwangi	25	440	-	-	2	467
7.		Samica	22	653	-	2	-	677
8.		Cigawir	26	169	-	-	-	195
9.		Surabaya	7	299	-	1	-	307
10.		Selaawi	57	447	-	22	1	527
11.		Cirapuhan	11	316	-	-	-	327
12.		Putra Jawa	11	279	-	-	-	290
13.		Dunguswira	14	321	-	-	-	335
Jumlah :			360	4886	-	64	5	5315

SUMBER: P.L.K.B. Kecamatan Bl.Limbangan

JUMLAH : Peserta Keluarga Berencana di tiap Desa Dalam Wilayah
Kecamatan Bl.Limbangan keadaan Tahun 1981.

No. Urut	Nama Desa:	Alat kontrasepsi yang dipakai.						Jumlah Peserta
		Iud	Pill	Kondom	Suntik	Vasex-Itom	Ikan	
1.	Bl.Limbangan	121	406	2	29	3	561	
2.	Sukadana	22	347	"	9	"	378	
3.	Simpon	13	775	"	"	"	788	
4.	Pangeureunan	25	394	"	"	"	419	
5.	Pasirwaru	10	145	"	11	2	158	
6.	Ciwangi	25	440	"	"	"	465	
7.	Samida	22	658	"	2	"	682	
8.	Cigawir	29	117	"	"	"	146	
9.	Surabaya	7	316	"	1	"	324	
10.	Selaawi	57	447	"	22	1	527	
11.	Cirapuhan	11	330	"	"	"	341	
12.	Putrajawa	11	288	"	"	"	299	
13.	Dunguswiru	14	361	"	"	"	375	
J U M L A H :		367	5024	2	64	6	5463	

S U M B E R : P.L.K.B. Kecamatan Bl.Limbangan.

BANYAKNYA: NIKAH TOLAK CERAI DAN RUJUK DI TIAP DESA
PADA TAHUN 1979 DALAM WILAYAH KECAMATAN
BL. LIMBANGAN.

Honor	Nama Desa	Nikah	Tolak	Cerai	Rujuk	Jumlah :
1.	Bl. Limbangan	140	3	-	-	143
2.	Sukadana	88	2	-	-	90
3.	Simpon	98	8	-	-	106
4.	Pangoreuman	44	-	-	-	44
5.	Pasirwaru	29	2	-	-	31
6.	Ciwangi	62	1	-	-	63
7.	Samida	74	2	-	-	76
8.	Cigawir	41	2	-	-	43
9.	Surebaya	60	-	-	-	60
10.	Selaawi	79	2	-	-	81
11.	Cirapuhan	59	3	-	-	62
12.	Putrajawa	40	-	-	-	40
13.	Danguswira	77	5	-	-	82
J U M L A H :		891	30	-	-	921

S U B E R : KANTOR URUSAN AGAMA KECAMATAN BL. LIMBANGAN.

BANYAKNYA: NIKAH TOLAK CERAI DAN RUJUK DI TIAP DESA
PADA TAHUN 1980 DALAM WILAYAH KECALIAHAN
BL. LIMBANGAN.-

Nomor	Nama Desa	Nikah	Tolak	Cerai	Rujuk	Jumlah :
1.	Bl. Limbangan	139	9	-	-	148
2.	Sukadana	61	1	-	-	62
3.	Simpas	83	6	-	-	89
4.	Pangourounan	39	-	-	-	39
5.	Pasirwara	41	1	-	-	42
6.	Ciwangi.	71	1	-	-	72
7.	Samida	75	-	-	-	75
8.	Cigawir	42	2	-	-	44
9.	Surabaya	61	5	-	-	66
10.	Solaawi	71	5	-	-	76
11.	Cirapuhan	68	3	-	-	71
12.	Putrajawa	40	2	-	-	42
13.	Dunguswira	66	5	-	-	71
J U M L A H :		856	44	-	-	900

S U M B E R : Kantor Urusan Agama Kecamatan Bl. Limbangan.

BANYAKNYA: NIKAH TOLAK CERAI DAN RUJUK DI TIAP DESA
PADA TAHUN 1981 DAIRAH WILAYAH KECAMATAN
BL. LIMBANGAN.

Nomor	Nama Desa	Nikah	Tolak	Cerai	Rujuk	Jumlah :
1.	Bl. Limbangan	148	15	-	-	163
2.	Sulcadana	75	1	-	-	76
3.	Simpn	96	7	-	-	103
4.	Pangoureunan	36	-	-	-	36
5.	Pasirwaru	30	1	-	-	31
6.	Ciwangi	69	1	-	-	70
7.	Samida	69	-	-	-	69
8.	Cigawir	28	2	-	-	30
9.	Surabaya	60	2	-	-	62
10.	Selaawi	51	1	-	-	52
11.	Cirepuhan	59	2	-	-	61
12.	Putrajava	52	1	-	-	53
13.	Danguswiru	79	9	-	-	88
J U M L A H :		852	42	-	-	894

S U M B E R : KANTOR URUSAN AGAMA KECAMATAN BL. LIMBANGAN.

JUMLAH: PANEN RATA RATA PRODUKSI DAN PRODUKSI PADI DI TIAP DESA
TAHUN : 1979 DI WILAYAH KECAMATAN BL. LIMBANGAN.

Nomor Urut ()	Nama Desa :	Padi Sawah			Padi Ladang		
		Luas panen	Rata Produk- si Kwt/Ra	Produksi ton	Luas Pa- nen	Rata Pro- duksi Kwt/	Produksi ton
1.	Bl.Limbangan	462	5,6	2587,2	-	-	-
2.	Sukadana	498	5,6	2788,8	90	3,5	315
3.	Simpen	368	5,5	2024,0	137	3,5	479,5
4.	Pangoreuman	304	5,2	1580,8	150	3,5	525
5.	Pasirwaru	161	5,3	853,8	50	3,4	170
6.	Ciyangi	550	5,6	3080,0	60	3,3	198
7.	Samida	403	5,2	2095,6	150	3,3	495
8.	Cigawir	331	5,3	1754,3	40	3,4	136
9.	Surabaya	326	5,2	1695,2	102	3,4	346,8
10.	Selaawi	227	5,4	1225,8	92	3,5	322
11.	Cirapukan	394	5,4	2127,6	140	3,2	448
12.	Putrajava	254	5,3	1346,2	40	3,4	136
13.	Dunguyiru	402	5,6	2251,2	20	3,4	680
J U M L A H :		4630	70,2		1071	40,8	

S U M B E R : Kantor P.P.K. Kecamatan Bl.Limbangan.

JUMLAH : RATA RATA PRODUKSI DAN PRODUKSI PADI DI TIAP DESA
TAHUN 1980 DI WILAYAH KECAMATAN BL. LIMBANGAN.

Nomor	Nama Desa	Padi Sawah			Padi Ladang		
		Luas Panen	Rata Produksi	Produksi	Luas Panen	Rata Produksi	Produksi
Urut		Ton/Ha		Ton	si Ton/Kwt	ton	
1.	Bl. Limbangan	462	5,5	2541,0	-	-	-
2.	Sukadana	498	5,5	2739,0	92	3,5	923,5
3.	Simpem	368	5,5	2024,0	135	3,5	472,5
4.	Pangeureuman	304	5,3	1611,2	147	3,5	514,5
5.	Pasirwara	161	5,6	901,6	51	3,5	178,5
6.	Ciwangi	550	5,2	2860,0	60	3,4	204
7.	Samida	403	5,4	2176,2	150	3,3	495
8.	Cigawir	331	5,3	1754,3	49	3,5	171,5
9.	Surabaya	326	5,3	1727,8	102	3,4	346,8
10.	Selaawi	227	5,4	1225,8	91	3,4	309,4
11.	Cirapuhan	394	5,3	2088,2	136	3,3	448,8
12.	Putra Jawa	254	5,2	1320,8	41	3,4	139,4
13.	Dungaswiru	402	5,5	2211,0	22	3,4	748
J U M L A H :		4680	70,0		1076	41,1	

S U M B E R : KANTOR P.P.K. KECAMATAN BL. LIMBANGAN.

JUMLAH : RATA RATA PRODUKSI DAN PRODUKSI PADI DI TIAP DESA
TAHUN: 1981 DI WILAYAH KECAMATAN BL. LIMBANGAN.

Nomor Urut	Nama Desa :	Padi Sawah			Padi Ladang		
		Luas Panen	Rata Produksi Kwt/Ha	Produksi Ton	Luas Pa- nen	Rata Produksi Ton/Ha	Produksi Ton
1.	Bl. Limbangan	462	5,7	2633,4	-	-	-
2.	Sukadana	498	5,6	2788,8	90	3,6	324
3.	Simpn	360	5,6	2060,8	135	3,5	472,5
4.	Pangeurouman	304	5,3	1611,2	151	3,4	513,4
5.	Pasirwaru	161	5,4	869,4	52	3,5	182
6.	Ciwangi	550	5,6	3080	61	3,4	207
7.	Samida	403	5,3	2135,9	146	3,3	481,8
8.	Cigawir	331	5,4	1787,4	51	3,4	173,4
9.	Surabaya	326	5,3	1727,8	102	3,5	357
10.	Selaawi	227	5,4	1225,8	92	3,5	322
11.	Cirapuhan	394	5,5	2088,2	135	3,4	459
12.	Putrajawa	254	5,3	1346,2	42	3,5	147
13.	Dunguswiru	402	5,6	2251,2	23	3,4	782
J U M L A H :		4680	71,0		1080	41,4	

S U M B E R : KANTOR P.P.K. KECAMATAN BL. LIMBANGAN.

BANYAKNYA: GURU, PENJAGA SD . PADA SEKOLAH DASAR DI TIAP DESA
PADA TAHUN 1979.

Nomor Urut	Nama Desa:	Jenis Pendidikan :												Penjaga S. D.				
		SPG & sederajat		SGB. & sederajat		ICVO & sederajat		PGSLP		SIA/SLP SD		Jumlah		L	P	Pusat	Otonomi	Jumlah
		L	P	L	P	L	P	L	P	L	P	L	P					
1.	Bl.Limbangan	13	30	-	-	-	-	-	-	7	1	20	30	150	1	1	6	7
2.	Sukadana	4	5	-	-	-	-	-	-	2	1	6	5	11	1	-	2	2
3.	Simpem	8	2	-	-	-	-	-	-	12	1	10	2	12	1	-	2	2
4.	Pangeureunan	8	1	-	-	-	-	-	-	2	1	8	1	9	1	2	-	2
5.	Pasirwaru	6	4	-	-	-	-	-	-	3	1	8	4	12	1	-	3	3
6.	Ciwangi	5	3	-	-	-	-	-	-	2	1	18	3	21	1	-	2	2
7.	Samida	16	1	-	-	-	-	-	-	4	1	13	1	14	1	1	3	4
8.	Cigawir	9	4	-	-	-	-	-	-	3	1	11	4	15	1	-	3	3
9.	Surabaya	8	4	-	-	-	-	-	-	13	1	11	4	15	1	-	3	3
10.	Selaawi	8	5	-	-	-	-	-	-	3	1	11	5	16	1	1	2	2
11.	Cirapuhan	8	2	-	-	-	-	-	-	2	1	10	2	12	1	-	2	2
12.	Putrajawa	4	-	-	-	-	-	-	-	1	1	5	-	5	1	-	1	1
13.	Dunguswiru	7	2	-	-	-	-	-	-	2	1	9	2	11	1	-	2	2
JUMLAH :		104	63	-	-	-	-	-	-	136	1	140	63	203	1	5	31	36

SUMBER : Kantor P . & . K . Kecamatan Bl.Limbangan.

BANYAKNYA: GURU, PENJAGA SD. PADA SEKOLAH DASAR DI TIAP DESA
PADA TAHUN 1990.

Nomor Urut	Nama Desa :	Jenis Pendidikan												Penjaga S.D.				
		SPG. & sederajat		SGB & sederajat		CVO. & sederajat		PGSLP.		SIA/SLP SD.		Jumlah L & P	Pusat	Oto-nomi	Jmh			
		L	P	L	P	L	P	L	P	L	P							
1.	Bl. Limbangan	14	30	11	02	02	02	02	02	7	03	121	30	51	1	1	6	7
2.	Sukadana	5	3	02	02	02	02	02	02	3	02	81	3	11	1	1	2	3
3.	Simpin	8	2	02	02	02	02	02	02	5	02	131	2	15	2	2	3	5
4.	Pangeureuman	6	2	02	02	02	02	02	02	4	02	101	2	12	1	1	3	4
5.	Pasirwaru	7	3	02	02	02	02	02	02	3	02	101	3	13	1	1	3	3
6.	Ciwangi	3	4	02	02	02	02	02	02	4	02	71	4	11	2	2	2	4
7.	Samida	13	2	02	02	02	02	02	02	5	02	181	2	20	2	2	3	5
8.	Cigawir	10	4	02	02	02	02	02	02	3	02	131	4	17	1	1	3	3
9.	Surabaya	8	3	02	02	02	02	02	02	3	02	111	3	14	1	1	3	3
10.	Selaawi	11	4	02	02	02	02	02	02	4	02	151	4	19	2	2	2	4
11.	Cirapuhan	7	3	02	02	02	02	02	02	3	02	101	3	13	1	1	3	3
12.	Putrajawa	3	1	02	02	02	02	02	02	1	02	41	1	4	1	1	1	1
13.	Dunguswiru	7	3	02	02	02	02	02	02	2	02	91	3	12	1	1	2	2
J U M L A H :		1102	63	02	02	02	02	02	02	47	02	1149	63	212	11	1	136	47

S U M B E R : Kantor P. & K. Kecamatan Bl. Limbangan.

**BANYAKNYA : GURU, PENJAGA SD. PADA SEKOLAH DASAR DI TIAP DESA
PADA TAHUN: 1981.**

No.	Nama Desa :	Jenis Pendidikan										Penjaga S.D.						
		SPG. & SGB & CVO. & PCSLP.		SLA/SLP SD.		Jumlah	L	P	Pusat	Otonom	Jmlh:							
		sedera- jat	sedera- rajat	sedera- rajat	sedera- rajat							sedera- rajat						
		L	P	L	P	L	P	L	P	L	P							
1.	Bl.Limbangan	13	30	12	12	12	12	7	12	20	30	50	2	5	7			
2.	Sukadana	4	5	12	11	12	12	3	12	7	5	12	1	3	3			
3.	Simpn	8	2	12	12	12	12	5	12	13	2	15	1	4	5			
4.	Pangeureunan	6	1	12	12	12	12	3	12	9	1	10	1	3	3			
5.	Pasirwaru	6	5	12	12	12	12	3	12	9	5	14	1	3	3			
6.	Ciwangi	4	3	12	12	12	12	4	12	8	3	11	1	4	4			
7.	Samida	13	1	12	12	12	12	5	12	18	2	19	1	5	5			
8.	Cigawir	7	3	12	12	12	12	4	12	11	3	14	2	2	4			
9.	Surabaya	7	2	12	12	12	12	3	12	10	2	12	1	2	3			
10.	Selaawi	10	5	12	12	12	12	3	12	13	5	18	3	2	3			
11.	Cirapuhan	8	2	12	12	12	12	3	12	11	2	13	1	2	3			
12.	Putrajawa	3	1	12	12	12	12	2	12	5	1	5	1	2	2			
13.	Dunguswira	8	2	12	12	12	12	3	12	11	2	13	1	3	3			
J U M L A H :		97	61	12	12	12	12	48	12	1145	61	206	10	38	48			

S U M B E R : Kantor P. & K. Kecamatan Bl.Limbangan.

BANYAKNYA : MURID S.D. DI TIAP DESA PADA TAHUN : 1979

WILAYAH KECAMATAN BL. LIMBANGAN

Nomor Urut	Nama Desa :	I		II		III		IV		V		VI		Jumlah		L + P
		L	P	L	P	L	P	L	P	L	P	L	P	L	P	
1.	Bl. Limbangan	227	200	192	168	154	142	146	147	151	121	112	131	98	90	1890
2.	Sukadana	101	110	116	95	79	66	60	59	39	43	46	42	44	41	856
3.	Simpem	151	119	101	96	125	111	64	56	65	63	50	37	55	48	1038
4.	Pangeureuman	130	108	63	76	60	53	46	28	40	38	21	22	36	32	685
5.	Pasirwaru	55	62	57	47	52	59	52	45	37	39	22	28	27	28	555
6.	Ciwangi	84	86	73	76	60	66	56	33	42	37	30	32	34	33	675
7.	Samida	137	111	120	135	116	99	95	60	60	92	68	58	59	55	1151
8.	Cigawir	104	114	75	81	52	90	73	59	68	74	57	40	42	45	887
9.	Surabaya	128	152	86	92	91	74	52	81	44	66	44	37	44	50	947
10.	Selaawi	157	119	116	109	97	98	92	104	103	111	79	58	64	59	1243
11.	Cirapuhan	114	113	105	83	92	89	68	68	59	44	42	38	47	43	909
12.	Putrajawa	41	51	33	39	46	21	28	20	22	12	9	10	17	15	332
13.	Dunguswira	103	104	86	87	76	61	66	53	47	46	40	35	41	39	810
J U M L A H :		1532	1449	1222	1100	1029	892	819	777	786	620	568	614	583	11978	
				1184												

S U M B E R : Kantor P. & K. Kecamatan Bl. Limbangan.

BANYAKNYA: MURID S.D. DI TIAP DESA PADA TAHUN 1980

WILAYAH KECAMATAN BL. LIMBANGAN.

Nomor Urut	Nama Desa :	I		II		III		IV		V		VI		Jumlah		L + P
		L	P	L	P	L	P	L	P	L	P	L	P	L	P	
1.	Bl. Limbangan	195	199	210	184	191	160	169	139	140	143	139	109	1044	934	1978
2.	Sukadana	89	92	96	97	102	84	73	54	65	55	38	39	463	421	884
3.	Simpin	122	153	152	133	96	89	102	91	46	45	49	46	567	557	1124
4.	Pangeureuman	72	71	124	101	61	73	56	50	42	21	38	31	393	347	740
5.	Pasirwaru	56	47	58	61	55	49	49	56	44	37	33	34	295	284	579
6.	Ciwangi	76	66	80	82	77	76	54	62	48	34	38	32	421	304	725
7.	Samida	101	108	110	94	98	101	107	95	90	57	59	90	565	545	1110
8.	Uggawir	88	67	99	109	75	83	52	95	70	61	70	64	454	479	933
9.	Surabaya	99	92	124	141	82	91	83	68	49	77	41	59	478	528	1006
10.	Selaawi	139	125	155	111	117	107	92	96	88	94	98	103	689	637	1326
11.	Cirapuhan	114	114	108	100	104	79	86	92	59	58	53	45	524	488	1012
12.	Putrajawa	47	40	38	51	34	34	42	23	26	18	17	11	204	175	379
13.	Dunguswiru	77	89	97	96	84	86	67	53	45	67	32	52	401	464	865
J U M L A H :		1274	1263	1451	1360	1176	1112	1032	974	812	767	705	715	6498	16163	12661

S U M B E R : Kantor P . & K . Kecamatan Bl. Limbangan.

BANYAKNYA : MURID S.D. DI TIAP DESA PADA TAHUN 1981
 WILAYAH KECAMATAN BL. LIMBANGAN

Nomor Urut	Nama Desa:	I		II		III		IV		V		VI		Jumlah		L +
		L	P	L	P	L	P	L	P	L	P	L	P	L	P	
1	Bl. Limbangan	199	163	200	181	214	188	175	151	169	132	136	1137	1093	952	2045
2	Sukadana	58	82	90	86	87	94	96	73	68	44	57	44	1456	423	879
3	Simpin	127	127	125	139	132	122	87	77	80	62	40	39	1591	566	1157
4	Pangeureunan	69	66	74	67	117	96	55	68	51	43	38	13	404	353	757
5	Pasirwaru	62	57	55	45	53	61	52	45	47	53	38	33	307	294	601
6	Ciwangi	67	52	72	65	84	74	67	64	46	61	47	27	383	343	726
7	Samida	76	99	122	111	133	99	116	117	100	88	88	57	635	571	1206
8	Cigawir	85	84	93	73	93	103	75	83	54	88	68	57	468	488	956
9	Surabaya	121	94	95	89	118	140	85	86	75	61	49	63	543	533	1076
10	Selaawi	114	109	130	127	148	108	111	100	85	97	87	91	675	632	1307
11	Cirapuhan	120	98	107	106	101	103	99	74	85	82	50	55	562	518	1080
12	Putra Jawa	45	30	42	41	37	49	35	35	41	22	25	17	275	144	419
13	Dunguswiru	76	96	79	87	104	89	82	82	70	61	55	50	466	465	931
J U M L A H :		1219	1157	1284	1217	1421	1326	1135	1055	971	894	778	1683	1685	16282	13140

S U M B E R : Kantor P. & K. Kecamatan Bl. Limbangan