

DATA MENCERDASKAN BANGSA



Badan Pusat Statistik Kabupaten Kolaka
Jl. Pahlawan No. 75 Kolaka
Tlp. (0405) 2321031, e-mail: bps7404@bps.go.id



KECAMATAN TIRAWUTA DALAM ANGKA
SUBDISTRICT OF TIRAWUTA IN FIGURES

2010



Katalog BPS : 1403.7404.082

KECAMATAN TIRAWUTA DALAM ANGKA SUBDISTRICT OF TIRAWUTA IN FIGURES 2010



BADAN PUSAT STATISTIK
Kabupaten Kolaka

KECAMATAN TIRAWUTA DALAM ANGKA
SUBDISTRICT OF TIRAWUTA IN FIGURES

2010

<https://koltimkab.bps.go.id>

KECAMATAN TIRAWUTA DALAM ANGKA
SUBDISTRICT OF TIRAWUTA IN FIGURES
2010

Katalog BPS/ *Catalog BPS* : 1403.7404.050
Ukuran Buku/ *Size of Book* : 21 Cm X 16 Cm
Jumlah Halaman/ *Number of Pages* : xii + 71 halaman/*pages*

Naskah/ *Script* :
Koordinator Statistik Kecamatan Tirawuta
Statistical Coordinator of Subdistrict Tirawuta

Gambar Kulit/ *Leather Picture* :
BPS Kabupaten Kolaka/ *BPS-Statistics of Kolaka Regency*

Diterbitkan oleh/ *Published by* :
BPS Kabupaten Kolaka/ *BPS-Statistics of Kolaka Regency*

Boleh dikutip dengan menyebutkan sumbernya.
May be cited with the source is.

KATA PENGANTAR

Publikasi “*Kecamatan Tirawuta Dalam Angka Tahun 2010*” merupakan seri publikasi tahunan yang diterbitkan oleh Badan Pusat Statistik Kabupaten Kolaka.

Cakupan data yang ada didalamnya merupakan kompilasi data yang dihimpun dari berbagai sumber serta hasil pengolahan data primer.

Terbitnya publikasi ini tidak terlepas dari dukungan berbagai pihak terutama Camat Tirawuta beserta seluruh jajarannya sampai pada tingkat desa/kelurahan. Untuk itu kami mengucapkan terima kasih.

Semoga publikasi ini tidak saja berguna sebagai acuan kebijakan pembangunan di daerah Kecamatan Tirawuta tetapi dapat pula bermanfaat bagi konsumen data.

Tirawuta, Mei 2010

Koordinator Statistik Kecamatan,

Herianto

NIP. 19690907 199203 1 002

PREFACE

Publication of "Subdistrict of Tirawuta in Figures 2010" is Annually Series Publication, published by Badan Pusat Statistik Kolaka Regency.

Coverage data in this publication is compilation data from various source and also the result from primary data processing.

The release of this publication report has been made possible, due to the assistance and contributions of various government institutions and private organizations, especially head of Subdistrict Tirawuta and all of the staffs until village level. To all who has involved in the preparation of this publication, we would like to express my high appreciation and gratitude.

Hopefully this publication useful as a development guidance in Subdistrict of Tirawuta also useful for all data consumers.

Tirawuta, Mei 2010

Statistical Coordinator Subdistrict,

Herianto

NIP. 19690907 199203 1 002

Daftar Isi
CONTENTS

	Halaman <i>Pages</i>
Kata Pengantar/ <i>Preface</i>	i
Daftar Isi/ <i>Contents</i>	iii
Daftar Tabel/ <i>List of Table</i>	v
Daftar Gambar/ <i>List of Picture</i>	xi
I. GEOGRAFIS/ <i>GEOGRAPHY</i>	
1.1. Batas Wilayah/ <i>Boundary of Region</i>	1
1.2. Luas Wilayah/ <i>Area of Region</i>	1
1.3. Keadaan Iklim/ <i>Climate</i>	2
II. PEMERINTAHAN/ <i>GOVERNMENT</i>	
2.1. Pemerintahan/ <i>Government</i>	5
2.2. Pembangunan Desa/ <i>Development Villages</i>	5
III. PENDUDUK DAN TENAGA KERJA/ <i>POPULATION AND LABOR</i>	
3.1. Jumlah dan Pertumbuhan Penduduk/ <i>Total and Growth Rate Population</i>	12
3.2. Persebaran Penduduk/ <i>Population Distribution</i>	12
3.3. Struktur Umur, Jenis Kelamin dan Rumah Tangga/ <i>Age Structure, Sex and Household</i>	12
IV. SOSIAL/ <i>SOCIAL</i>	
4.1. Pendidikan/ <i>Education</i>	24
4.2. Kesehatan dan Keluarga Berencana/ <i>Health and Family Planning</i>	25
4.3. Agama/ <i>Religion</i>	27
4.4. Sosial Lainnya/ <i>Other Social</i>	27

V.	PERTANIAN/ <i>AGRICULTURE</i>	
5.1.	Penggunaan Tanah/ <i>Land Use</i>	51
5.2.	Tanaman Bahan Makanan/ <i>Food Crops</i>	51
5.3.	Tanaman Perkebunan/ <i>Plantation Crops</i>	52
5.4.	Peternakan/ <i>Animal Husbandry</i>	52
5.5.	Perikanan/ <i>Fishery</i>	53
5.6.	Kehutanan/ <i>Forestry</i>	54

<https://koltimkab.bps.go.id>

Daftar Tabel
List of Table

		Halaman <i>Pages</i>
1.1.	Luas Wilayah Kecamatan Tirawuta menurut Desa/ Kelurahan/ <i>Area Region of Subdistrict of Tirawuta according to Villages/Urban Villages 2009</i>	3
1.2.	Hari Hujan dan Curah Hujan di Pomalaa (Kabupaten Kolaka)/ <i>Rainy Days and Rainfall at Pomalaa (Kolaka Regency) 2009</i>	4
2.1.	Pembagian Daerah Administratif Kecamatan Tirawuta menurut Desa/ Kelurahan/ <i>Distribution of Administrative Area of Subdistrict of Tirawuta according to Villages/Urban Villages 2009</i>	7
2.2.1.	Jumlah Desa dan Kelurahan di Kecamatan Tirawuta menurut Klasifikasi Tingkat Desa/ <i>Number of Villages and Urban Villages in Subdistrict of Tirawuta according to Classification Villages 2005 - 2009</i>	8
2.2.2.	Jumlah Sarana Pemerintahan di Kecamatan Tirawuta menurut Desa/Kelurahan/ <i>Number of Government Facilities in Subdistrict of Tirawuta according to Villages/Urban Villages 2009</i>	9
2.2.3.	Jumlah Kepala Desa dan Lurah di Kecamatan Tirawuta/ <i>Number of Village Heads and Lurah in Subdistrict of Tirawuta according to Villages/Urban Villages 2005 – 2009</i>	10

2.2.4.	Jumlah Pertahanan Sipil di Kecamatan Tirawuta/ <i>Number of Civilian Defense in Subdistrict of Tirawuta 2005 - 2009</i>	11
3.1.	Penduduk Kecamatan Tirawuta menurut Desa/ Kelurahan/ <i>Population of Subdistrict of Tirawuta according to Villages/Urban Villages 2006 - 2009</i>	17
3.2.	Persebaran Penduduk Kecamatan Tirawuta menurut Desa/Kelurahan/ <i>Distribution of Population in Subdistrict of Tirawuta according to Villages/Urban Villages 2008 – 2009</i>	18
3.3.1.	Penduduk Kecamatan Tirawuta menurut Kelompok Umur dan Jenis Kelamin/ <i>Population of Subdistrict of Tirawuta according to Age Groups and Sex 2009</i>	19
3.3.2.	Penduduk Kecamatan Tirawuta menurut Jenis Kelamin dan Rasio Jenis Kelamin/ <i>Population of Subdistrict of Tirawuta according to Sex and Sex Ratio 2005 – 2009</i>	20
3.3.3.	Penduduk Kecamatan Tirawuta menurut Desa/Kelurahan dan Jenis Kelamin/ <i>Population in Subdistrict of Tirawuta according to Villages/Urban Villages and Sex 2009</i>	21
3.3.4.	Luas Wilayah, Jumlah Penduduk dan Kepadatan Penduduk di Kecamatan Tirawuta menurut Desa/ Kelurahan/ <i>Area Region, Total Population and Population Density in Subdistrict of Tirawuta according to Villages/Urban Villages 2009</i>	22
3.3.5.	Jumlah Penduduk dan Rumah Tangga di Kecamatan Tirawuta menurut Desa/Kelurahan/ <i>Number of</i>	

	<i>Population and Household in Subdistrict of Tirawuta according to Villages/Urban Villages 2009</i>	23
4.1.1	Jumlah Sekolah, Guru dan Murid di Kecamatan Tirawuta menurut Tingkat Pendidikan/ <i>Number of School, Teacher and Pupils in Subdistrict of Tirawuta according to Education Level 2006/2007 – 2009/2010</i>	35
4.1.2	Jumlah Sekolah, Guru dan Murid di Kecamatan Tirawuta di Luar Lingkungan Dinas Dikmudora menurut Tingkat Pendidikan/ <i>Number of School, Teacher and Pupils at Subdistrict of Tirawuta in outside Office of Education, Youth and Sports of Kolaka Regency by Education Level 2006/2007 - 2009/2010</i>	36
4.2.1	Jumlah Fasilitas Kesehatan dan Tenaga Kesehatan di Kecamatan Tirawuta menurut Jenisnya/ <i>Number of Facilities and Health Workers in Subdistrict of Tirawuta by Its Type 2006 - 2009</i>	37
4.2.2.	Jumlah Fasilitas Kesehatan dan Tenaga Kesehatan di Kecamatan Tirawuta menurut Desa/Kelurahan/ <i>Number of Facilities and Health Workers in Subdistrict of Tirawuta according to Villages/Urban Villages 2009</i>	38
4.2.3	Jumlah Bayi yang Diimunisasi di Kecamatan Tirawuta menurut Jenis Vaksin/ <i>Number of Infants that Immunized in Subdistrict of Tirawuta by Type of Vaccine 2006 - 2009</i>	39
4.2.4	Jumlah Klinik KB dan Tenaga Medis KB di Kecamatan Tirawuta/ <i>Number of Clinics KB and</i>	

	<i>Medical Personnel KB at Subdistrict of Tirawuta 2005 - 2009</i>	40
4.2.5.	Jumlah Peserta KB Aktif dan Baru di Kecamatan Tirawuta menurut Alat Kontrasepsi yang Digunakan/ <i>Number of KB Active participants and the New in Subdistrict of Tirawuta according to Contraceptives as Used 2009</i>	41
4.3.1.	Jumlah Tempat Peribadatan di Kecamatan Tirawuta/ <i>Number of Places of Worship at Subdistrict of Tirawuta 2005 - 2009</i>	42
4.3.2.	Jumlah Tempat Peribadatan di Kecamatan Tirawuta menurut Desa/Kelurahan/ <i>Number of Places of Worship at Subdistrict of Tirawuta according to Villages/ Urban Villages 2009</i>	43
4.3.3.	Penduduk Kecamatan Tirawuta menurut Agama/ <i>Population of Subdistrict of Tirawuta by Religion 2005 – 2009</i>	44
4.3.4	Jumlah Nikah, Talak, Cerai dan Rujuk di Kecamatan Tirawuta/ <i>Number of Marriages, Divorces and Reconciliation at Subdistrict of Tirawuta 2005 – 2009</i>	45
4.3.5	Jumlah Nikah, Talak, Cerai dan Rujuk di Kecamatan Tirawuta menurut Desa/Kelurahan/ <i>Number of Marriages, Divorces and Reconciliation at Subdistrict of Tirawuta according to Villages/ Urban Villages 2009</i>	46
4.3.6.	Jumlah Jamaah Haji di Kecamatan Tirawuta menurut Jenis Kelamin/ <i>Number of Hajj Pilgrims at</i>	

	<i>Subdistrict of Tirawuta by Sex 2005 - 2009</i>	47
4.3.7.	Jumlah Jamaah Haji di Kecamatan Tirawuta menurut Kelompok Umur/ <i>Number of Hajj Pilgrims at Subdistrict of Tirawuta according to Age Groups 2006 - 2009</i>	48
4.4.1.	Jumlah Jompo dan Penyandang Cacat di Kecamatan Tirawuta menurut Jenisnya/ <i>Number of Elderly and Disabled Persons by Its Type at Subdistrict of Tirawuta 2006 - 2009</i>	49
4.4.2.	Jumlah Penyandang Masalah Kesejahteraan Sosial di Kecamatan Tirawuta/ <i>Number of Ambulant Social Welfare Issues at Subdistrict of Tirawuta 2006 - 2009</i>	50
5.1.	Luas Penggunaan Tanah di Kecamatan Tirawuta/ <i>Area of Land Use at Subdistrict of Tirawuta 2006 - 2009 (Ha)</i>	61
5.2.	Luas Panen dan Produksi Tanaman Bahan Makanan di Kecamatan Tirawuta/ <i>Area Harvested and Production of Food Crops at Subdistrict of Tirawuta 2006 - 2009</i>	62
5.3.1.	Luas Areal Tanaman Perkebunan di Kecamatan Tirawuta menurut Jenis Tanaman/ <i>Area of Plantation Crops at Subdistrict of Tirawuta by Type of Crops 2006 - 2009 (Ha)</i>	63
5.3.2.	Produksi Tanaman Perkebunan di Kecamatan Tirawuta menurut Jenis Tanaman/ <i>Production of Plantation Crops at Subdistrict of Tirawuta by Type of Crops 2006 - 2009 (Ton)</i>	64

5.4.1.	Populasi Ternak dan Unggas di Kecamatan Tirawuta/ <i>Population of Livestock and Poultry at Subdistrict of Tirawuta 2006 - 2009 (Ekor/Tail)</i>	65
5.4.2.	Populasi Ternak dan Unggas yang Dipotong di Kecamatan Tirawuta/ <i>Population of Livestock and Poultry that Slaughtered at Subdistrict of Tirawuta 2006 - 2009 (Ekor/Tail)</i>	66
5.4.3.	Produksi Daging Ternak dan Unggas di Kecamatan Tirawuta/ <i>Production Meat of Livestock and Poultry at Subdistrict of Tirawuta 2006 - 2009 (Kg)</i>	67
5.4.4.	Produksi Telur Unggas di Kecamatan Tirawuta/ <i>Production of Poultry Egg at Subdistrict of Tirawuta 2005 - 2009 (Kg)</i>	68
5.5.1.	Produksi dan Nilai Produksi Budidaya Perikanan di Kecamatan Tirawuta/ <i>Production and Value of Production of Aquaculture Fisheries at Subdistrict of Tirawuta 2005 - 2009</i>	69
5.5.2.	Produksi dan Nilai Produksi Perikanan Darat dan Budidaya Perikanan di Kecamatan Tirawuta menurut Jenisnya/ <i>Production and Value of Production of Inland Fisheries and Aquaculture Fisheries at Subdistrict of Tirawuta by Its Type 2005 - 2009</i>	70
5.6.	Luas Kawasan Hutan yang Ditetapkan di Kecamatan Tirawuta/ <i>Wide of Area which Defined Forest at Subdistrict of Tirawuta 2005 - 2009</i>	71

Daftar Gambar
List of Pictures

		Halaman Pages
2.1.	Jumlah Dusun/Lingkungan di Kecamatan Tirawuta menurut Desa/Kelurahan/ <i>Number of Hamlet/ Environment at Subdistrict of Tirawuta according to Villages/Urban Villages</i> 2009	6
3.1.	Penduduk Kecamatan Tirawuta/ <i>Population of Subdistrict of Tirawuta</i> 2006 - 2009	14
3.2.	Penduduk Kecamatan Tirawuta menurut Jenis Kelamin/ <i>Population of Subdistrict of Tirawuta by Sex</i> 2006 - 2009	15
3.3.	Jumlah Rumah Tangga di Kecamatan Tirawuta/ <i>Number of Household at Subdistrict of Tirawuta</i> 2006 - 2009	16
4.1.	Jumlah Sekolah di Kecamatan Tirawuta menurut Tingkat Pendidikan// <i>Number of School at Subdistrict of Tirawuta by Education Level</i> 2006/2007 - 2009/2010	29
4.2.	Jumlah Tenaga Kesehatan di Kecamatan Tirawuta menurut Jenisnya/ <i>Number of Health Personnel at Subdistrict of Tirawuta by Its Type</i> 2006 – 2009	30
4.3.	Persentase Pemakai Alat Kontrasepsi KB di Kecamatan Tirawuta/ <i>Percentage of Contraceptive Users KB at Subdistrict of Tirawuta</i> 2009	31

4.4.	Persentase Penduduk Agama di Kecamatan Tirawuta/ <i>Percentage of Religious Population at Subdistrict of Tirawuta 2009</i>	32
4.5.	Jumlah Nikah di Kecamatan Tirawuta/ <i>Number of Marriages at Subdistrict of Tirawuta 2006 - 2009</i>	33
4.6.	Jumlah Jompo dan Penyandang Cacat di Kecamatan Tirawuta/ <i>Number of Elderly and Disabled Persons at Subdistrict of Tirawuta 2006 - 2009</i>	34
5.1.	Persentase Luas Penggunaan Tanah di Kecamatan Tirawuta/ <i>Percentage of Land Use Area at Subdistrict of Tirawuta 2009</i>	55
5.2.	Luas Panen Tanaman Bahan Makanan di Kecamatan Tirawuta/ <i>Area Harvested of Food Crops at Subdistrict of Tirawuta 2009 (Ha)</i>	56
5.3.	Produksi Panen Tanaman Bahan Makanan di Kecamatan Tirawuta/ <i>Production of Food Crops at Subdistrict of Tirawuta 2009 (Ton)</i>	57
5.4.	Produksi Tanaman Perkebunan di Kecamatan Tirawuta/ <i>Production of Plantation Crops at Subdistrict of Tirawuta 2006 – 2009</i>	58
5.5.	Populasi Ternak di Kecamatan Tirawuta menurut Jenisnya/ <i>Population of Livestock and Poultry at Subdistrict of Tirawuta by Its Type 2006 - 2009 (Ekor/ Tail)</i>	59
5.6.	Produksi Budidaya Perikanan di Kecamatan Tirawuta menurut Jenisnya/ <i>Production of Aquaculture Fisheries at Subdistrict of Tirawuta 2006 - 2009</i>	

(Ton) 60

<https://koltimkab.bps.go.id>

BAB I GEOGRAFIS

Pada bab ini menyajikan ciri utama Kecamatan Tirawuta yang mencakup batas wilayah, luas wilayah dan keadaan iklim.

1.1. Batas Wilayah

- Sebelah utara berbatasan dengan Kecamatan Mowewe.
- Sebelah timur berbatasan dengan Kecamatan Lambuya Kabupaten Kendari.
- Sebelah selatan berbatasan dengan Kecamatan Ladongi.
- Sebelah barat berbatasan dengan Kecamatan Lalolae.

1.2. Luas Wilayah

Kecamatan Tirawuta mencakup jazirah daratan karena terletak di pedalaman dengan luas daratan sebesar 206,8 km². Dari luas wilayah tersebut Kecamatan Tirawuta memiliki sungai diantaranya Sungai Loea dan Sungai Simbune yang sangat potensi untuk dijadikan sumber kebutuhan rumah tangga dan irigrasi.

Kecamatan Lalolae adalah salah satu kecamatan di Kabupaten Kolaka yang tingkat kesuburan tanahnya sangat potensial untuk mengembangkan beberapa sektor seperti lada, kopi, cengkeh, jambu mete dan coklat.

Dipandang dari sudut *oceanografi* Kecamatan Tirawuta tidak memiliki perairan laut untuk dijadikan sebagai salah satu sumber kehidupan masyarakat di daerah tersebut.

1.3. Keadaan Iklim

Keadaan musim di daerah ini umumnya sama seperti di daerah lain di Indonesia, mempunyai dua musim yaitu musim hujan dan musim kemarau.

Musim hujan terjadi antara Bulan Nopember dan Maret dimana pada bulan tersebut angin Barat yang bertiup dari Asia dan Samudra Pasifik banyak mengandung uap air.

Musim kemarau terjadi antara Bulan Mei sampai Oktober dimana antara bulan tersebut angin Timur yang bertiup dari Australia sifatnya kering dan kurang mengandung uap air.

Khusus pada Bulan April arah angin tidak menentu demikian pula curah hujan sehingga pada bulan ini dikenal sebagai musim pancaroba.

Curah hujan di wilayah ini umumnya tidak merata, hal ini menimbulkan adanya daerah kering. Wilayah daerah ini mirip sama dengan Wundulako dan Kecamatan Pomala dengan curah hujan kurang dari 2000 mm pertahunnya.

Tabel 1.1.
Luas Wilayah Kecamatan Tirawuta menurut Desa/Kelurahan/
Area Region of Subdistrict of Tirawuta according to Villages/Urban
Villages
2009

Desa / Kelurahan	L u a s	
	Km ²	%
(1)	(2)	(3)
1. Rate-rate	26,63	12,88
2. Tawainalu	15,24	7,37
3. Simbune	17,03	8,24
4. Lalingato	20,24	9,79
5. Tirawuta	10,47	5,06
6. Poni-Poniki	12,37	5,96
7. Tasahea	15,16	7,33
8. Orawa	21,00	10,15
9. Woiha	16,02	7,75
10. Lara	19,45	9,41
11. Tumbudadio	14,05	6,79
12. Roko-Roko	9,14	4,42
13. Loka	10,00	4,84
Jumlah	206,8	100,00

Sumber: Desa/Kelurahan Kecamatan Tirawuta

Source : Villages/Urban Villages of Subdistrict of Tirawuta

Tabel 1.2.
Hari Hujan dan Curah Hujan di Pomalaa (Kabupaten Kolaka)/
Rainy Days and Rainfall at Pomalaa (Kolaka Regency)
2009

Bulan	Hari Hujan	Curah Hujan (mm)
<i>(1)</i>	<i>(2)</i>	<i>(3)</i>
1. Januari	22	106
2. Pebruari	16	161
3. Maret	19	190
4. April	21	217
5. Mei	21	271
6. Juni	16	93
7. Juli	11	153
8. Agustus	5	23
9. September	7	21
10. Oktober	10	108
11. Nopember	14	221
12. Desember	20	243
<hr/>		
Jumlah 2009	182	1.844,70
2008	175	1.844,70
2007	173	285,18
2006	42	155,48

Sumber: PT Aneka Tambang Pomalaa
 Source : PT Aneka Tambang Pomalaa

BAB II PEMERINTAHAN

2.1. Pemerintahan

Wilayah administrasi pemerintahan Kecamatan Tirawuta keadaan tahun 2008 seperti yang disajikan pada tabel 2.1 terdiri dari sejumlah desa/kelurahan dan dusun/lingkungan.

Berdasarkan PERDA No. 20 Tahun 2007 tanggal 18 Agustus 2007 Kecamatan Tirawuta terbagi lagi menjadi 2 kecamatan yaitu Kecamatan Tirawuta dan Kecamatan Loea. Di Kecamatan Tirawuta dengan ibu kotanya Rate-Rate untuk wilayah administrasi pemerintahannya terbagi atas 13 desa/kelurahan dan 53 dusun/lingkungan.

2.2. Pembangunan Desa

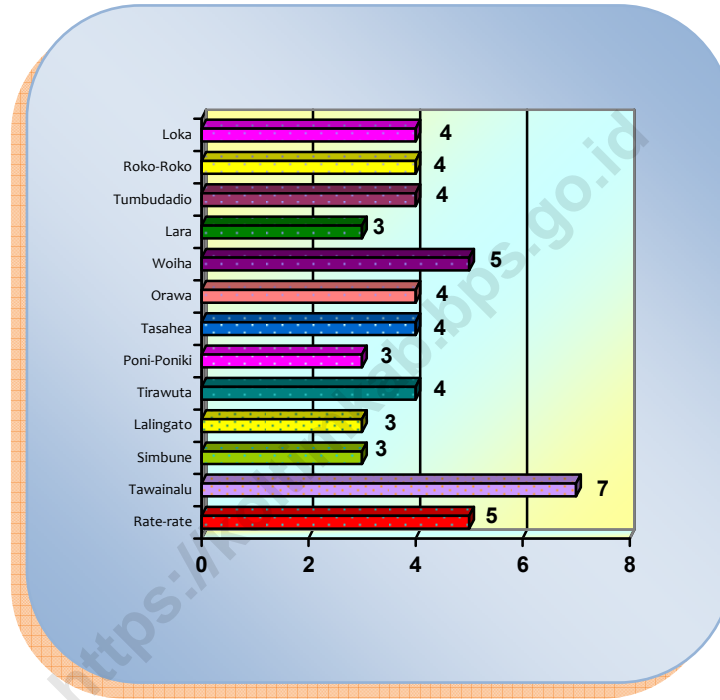
Usaha pemerintah Kecamatan Tirawuta dalam pembangunan bertujuan untuk meletakkan sendi-sendi kehidupan desa dan kelurahan yaitu masyarakat desa yang berkecukupan material, spiritual serta akhlak menuju masyarakat adil dan merata guna terwujudnya desa Pancasila.

Realisasi pelaksanaan pembangunan desa tahun 2008 disajikan pada tabel 2.2.1. terlihat bahwa desa yang mencapai tingkat kemakmuran keadaan tahun 2009 untuk desa swasembada belum ada. Semua desa di kecamatan ini masih termasuk ke dalam kategori desa swakarya dan desa swadaya yang masing-masing sebanyak 1 desa swadaya dan 12 desa swakarya.

Dari sebanyak 13 desa/kelurahan di Kecamatan Tirawuta ternyata ada 12 desa dipimpin oleh kepala desa laki-laki dan 1 kelurahan juga dipimpin oleh lurah laki-laki.

Gambar 2.1.
Picture 2.1.

**Jumlah Dusun/Lingkungan di Kecamatan Tirawuta
menurut Desa/Kelurahan/ Number of Hamlet/ Environment at
Subdistrict of Tirawuta according to Villages/Urban Villages
2009**



2.1. Pemerintahan/ *Government*

Tabel 2.1.

Table 2.1.

**Pembagian Daerah Administratif Kecamatan Tirawuta
menurut Desa/Kelurahan/ *Distribution of Administrative Area of
Subdistrict of Tirawuta according to Villages/Urban Villages
2009***

Desa/Kelurahan	Ibukota	Dusun/Lingk
<i>(1)</i>	<i>(2)</i>	<i>(3)</i>
1. Rate-rate	Rate-rate	5
2. Tawainalu	Tawainalu	5
3. Simbune	Simbune	3
4. Lalingato	Lalingato	3
5. Tirawuta	Tirawuta	3
6. Poni-Poniki	Poni-Poniki	3
7. Tasahea	Tasahea	5
8. Orawa	Orawa	4
9. Woiha	Woiha	5
10. Lara	Lara	3
11. Tumbudadio	Tumbudadio	4
12. Roko-Roko	Roko-Roko	4
13. Loka	Loka	3
Jumlah		50

Sumber : Desa/Kelurahan Kecamatan Tirawuta

Source : *Villages/ Urban Villages of Subdistrict of Tirawuta*

2.2. Pembangunan Desa/ *Development Villages*

Tabel 2.2.1.

Table 2.2.1.

**Jumlah Desa dan Kelurahan di Kecamatan Tirawuta
menurut Klasifikasi Tingkat Desa/ *Number of Villages and Urban
Villages in Subdistrict of Tirawuta according to Classification
Villages
2005 – 2009***

T a h u n	Desa Swadaya	Desa Swakarya	Desa Swasembada	Jumlah
<i>(1)</i>	<i>(2)</i>	<i>(3)</i>	<i>(4)</i>	<i>(5)</i>
2005	2	19	0	21
2006	2	19	0	21
2007	1	15	0	16
2008	1	12	0	13
2009	1	12	0	13

Sumber : Badan Pembangunan Masyarakat Desa Kabupaten Kolaka
Source : Rural Community Development Agency of Kolaka Regency

Tabel 2.2.2./ Table 2.2.2.
Jumlah Sarana Pemerintahan di Kecamatan Tirawuta
menurut Desa/Kelurahan/ Number of Government Facilities in
Subdistrict of Tirawuta according to Villages/Urban Villages
2009

Desa/Kelurahan	Kantor Desa/ Kelurahan	Balai Pertemuan	Sanggar PKK
(1)	(2)	(3)	(4)
1. Rate-rate	1	1	1
2. Tawainalu	1	1	1
3. Simbune	1	1	1
4. Lalingato	1	1	1
5. Tirawuta	1	0	0
6. Poni-Poniki	1	1	1
7. Tasahea	1	1	1
8. Orawa	1	1	1
9. Woiha	1	1	1
10. Lara	1	1	1
11. Tumbudadio	1	1	1
12. Roko-Roko	1	0	0
13. Loka	1	0	0
Jumlah	13	10	10

Sumber : Desa/Kelurahan Kecamatan Tirawuta

Source : Villages/ Urban Villages of Subdistrict of Tirawuta

Tabel 2.2.3.

Table 2.2.3.

**Jumlah Kepala Desa dan Lurah di Kecamatan Tirawuta/
Number of Village Heads and Lurah in Subdistrict of Tirawuta
according to Villages/Urban Villages
2005 - 2009**

Tahun	Kepala Desa		Lurah		Jumlah Pria + Wanita
	Pria	Wanita	Pria	Wanita	
(1)	(2)	(3)	(4)	(5)	(6)
2005	17	0	4	0	21
2006	17	0	4	0	21
2007	13	0	3	0	16
2008	12	0	1	0	13
2009	12	0	1	0	13

Sumber : Badan Pembangunan Masyarakat Desa Kabupaten Kolaka
Source : Rural Community Development Agency of Kolaka Regency

Tabel 2.2.4.
Table 2.2.4.

**Jumlah Pertahanan Sipil di Kecamatan Tirawuta/
Number of Civilian Defense in Subdistrict of Tirawuta
2005 – 2009**

Tahun	Hansip/ Linmas	Cadangan Linmas	Kamra	Menwa	Jumlah
(1)	(2)	(3)	(4)	(5)	(6)
2005	126	0	0	0	126
2006	105	0	0	0	105
2007	126	0	0	0	126
2008	48	10	0	0	58
2009	48	10	0	0	58

Sumber : Mawil Hansip Kabupaten Kolaka
Source : Mawil Defense Civil of Kolaka Regency

BAB III PENDUDUK DAN TENAGA KERJA

3.1. Jumlah dan Pertumbuhan Penduduk

Pada tahun 2008 jumlah penduduk Kecamatan Tirawuta sebesar 11.786 jiwa dan tahun 2009 berdasarkan hasil proyeksi SUPAS 2005, menjadi 11.965 jiwa. Pemekaran wilayah Kecamatan Tirawuta menjadi 2 Kecamatan yaitu Kecamatan Tirawuta dan Kecamatan Loea berdasarkan PERDA Nomor 20 Tahun 2007 tanggal 18 Agustus 2007 ternyata tidak menyurutkan perkembangan jumlah penduduk untuk tahun 2008 - 2009. Pertambahan penduduk ini bisa dijadikan sebagai hal yang positif bagi perkembangan Kecamatan Tirawuta selanjutnya.

Dengan berdasarkan hasil tersebut maka pertumbuhan penduduk Kecamatan Tirawuta pada kurun waktu tahun 2008 - 2009 mengalami kenaikan sebesar 1,52 %.

3.2. Persebaran Penduduk

Persebaran penduduk Kecamatan Tirawuta sebagaimana disajikan pada tabel 3.2. jumlah penduduk tahun 2009 sebesar 11.965 jiwa yang tersebar pada 13 desa/kelurahan. Dapat dilihat bahwa sebagian besar penduduk tinggal di Kelurahan Rate - Rate yaitu sebesar 14,70%, selanjutnya di Desa Woiha sebesar 9,91%, lalu di Desa Tasahea sebesar 9,54%.

Sedangkan desa yang paling sedikit penduduknya adalah Desa Roko - Roko dengan sebaran sebesar 4,92%.

3.3. Struktur Umur, Jenis Kelamin dan Rumah Tangga

Struktur umur penduduk pada suatu daerah sangat ditentukan oleh perkembangan tingkat kelahiran, kematian dan migrasi. Keadaan struktur umur penduduk di Kecamatan Tirawuta sebagaimana disajikan dalam

tabel 3.3.1. menunjukkan bahwa pada tahun 2009 sebesar 61,82% dari jumlah penduduk yang ada di kecamatan ini merupakan penduduk usia produktif yang berumur di atas 15 tahun ke atas.

Ini menunjukkan bahwa kecamatan ini memiliki SDM (Sumber Daya Manusia) yang cukup besar sehingga dapat dimanfaatkan guna memajukan daerah tersebut.

Berdasarkan jenis kelamin, jumlah penduduk dari hasil proyeksi SUPAS penduduk tahun 2009 adalah sebesar 11.965 jiwa dimana penduduk laki-laki sebesar 6.114 jiwa atau 51,09% dan penduduk perempuan sebesar 5.851 jiwa atau 48,90%.

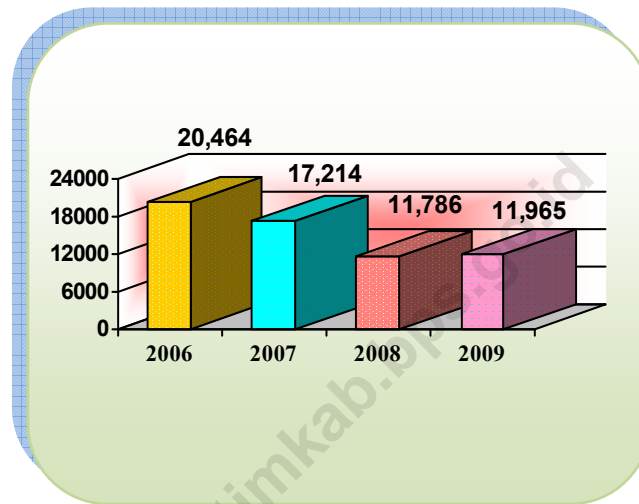
Perbandingan jumlah penduduk laki-laki berbanding penduduk perempuan atau yang lebih dikenal dengan rasio jenis kelamin pada tahun 2009 tercatat sebesar 104 yang artinya bahwa dari setiap 100 orang penduduk perempuan di Kecamatan Tirawuta terdapat 104 penduduk laki-laki.

Pada tabel 3.3.5. terlihat jumlah rumah tangga dalam tahun 2009 mengalami kenaikan sebesar 3,24 % dibanding dengan tahun 2008, dengan jumlah rumah tangga pada tahun 2008 sebesar 2.808 rumah dan tahun 2009 sebanyak 2.899 rumah.

Sedangkan untuk kepadatan rumah tangga di Kecamatan Tirawuta pada tahun 2009 sebesar 4 artinya setiap rumah tangga di Kecamatan Tirawuta rata-rata terdiri atas 4 orang.

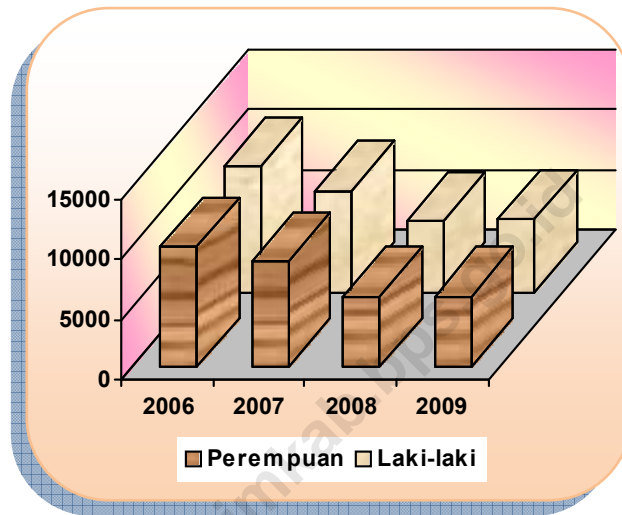
Gambar 3.1.
Picture 3.1.

**Penduduk Kecamatan Tirawuta/
Population of Subdistrict of Tirawuta
2006 - 2009**



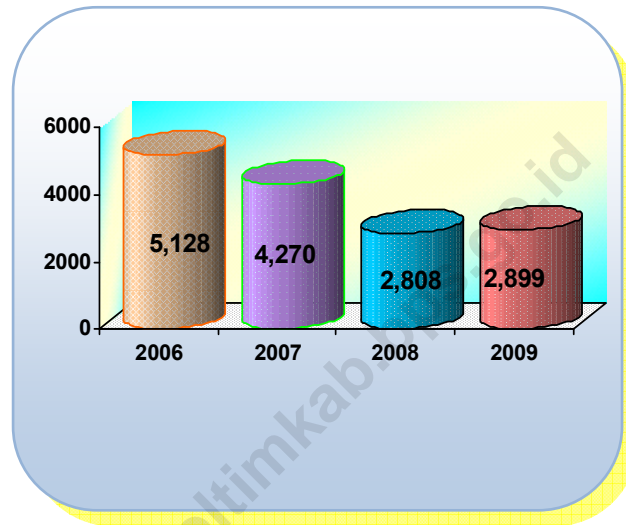
Gambar 3.2.
Picture 3.2.

**Penduduk Kecamatan Tirawuta menurut Jenis Kelamin/
Population of Subdistrict of Tirawuta by Sex
2006 - 2009**



Gambar 3.3.
Picture 3.3.

**Jumlah Rumah Tangga di Kecamatan Tirawuta/
Number of Household at Subdistrict of Tirawuta
2006 - 2009**



**3.1. Jumlah dan Pertumbuhan Penduduk/
Number and Population Growth**

Tabel 3.1./ Table 3.1.
**Penduduk Kecamatan Tirawuta menurut Desa/Kelurahan/
Population of Subdistrict of Tirawuta according to
Villages/Urban Villages
2006 – 2009**

(Diolah dari SUPAS 2005/ *Processed from intercensal population survey 2005*)

Desa/Kelurahan	2006	2007	2008	2009
(1)	(2)	(3)	(4)	(5)
1. Rate-Rate	2.410	1.746	1.739	1.759
2. Tawainalu	1.720	1.503	956	978
3. Simbune	1.006	704	705	738
4. Lalingato	390	748	778	782
5. Tirawuta	468	612	640	645
6. Poni-Poniki	1.099	675	658	660
7. Tasahea	1.747	1.099	1.113	1.142
8. Orawa	647	1.071	1.094	1.111
9. Woiha	1.072	1.410	1.200	1.186
10. Lara	1.406	650	640	674
11. Tumbudadio	1.511	994	1.105	1.108
12. Roko-Roko	0	0	559	589
13. Loka	0	0	599	593
Jumlah	13.476	11.212	11.786	11.965

3.2. Persebaran Penduduk/ *Population Distribution*

Tabel 3.2./ Table 3.2.
Persebaran Penduduk Kecamatan Tirawuta
menurut Desa/Kelurahan/ *Distribution of Population in Subdistrict of*
Tirawuta according to Villages/Urban Villages
2008 - 2009

(Diolah dari SUPAS 2005/ *Processed from intercensal population survey 2005*)

Desa/Kelurahan	2008		2009	
	Penduduk	% Persebaran	Penduduk	% Persebaran
(1)	(2)	(3)	(4)	(5)
1. Rate-Rate	1.739	14,75	1.759	14,70
2. Tawainalu	956	8,11	978	8,17
3. Simbune	705	5,98	738	6,17
4. Lalingato	778	6,60	782	6,54
5. Tirawuta	640	5,43	645	5,39
6. Poni-Poniki	658	5,58	660	5,52
7. Tasahea	1.113	9,44	1.142	9,54
8. Orawa	1.094	9,28	1.111	9,28
9. Woiha	1.200	10,18	1.186	9,91
10. Lara	640	5,43	674	5,63
11. Tumbudadio	1.105	9,38	1.108	9,26
12. Roko-Roko	559	4,74	589	4,92
13. Loka	599	5,08	593	4,96
Jumlah	11.786	100,00	11.965	100,00

3.3. Struktur Umur, Jenis Kelamin dan Rumah Tangga/ *Age Structure, Sex and Household*

Tabel 3.3.1.

Table 3.3.1.

Penduduk Kecamatan Tirawuta menurut Kelompok Umur dan Jenis Kelamin/ *Population of Subdistrict of Tirawuta according to Age Groups and Sex*
2009

(Diolah dari SUPAS 2005/ *Processed from intercensal population survey 2005*)

Kelompok Umur	Laki-Laki	Perempuan	Jumlah
(1)	(2)	(3)	(4)
0 - 4	740	756	1.496
5 - 9	709	688	1.397
10 - 14	742	661	1.403
15 - 19	669	664	1.333
20 - 24	559	565	1.124
25 - 29	566	607	1.173
30 - 34	460	438	898
35 - 39	422	427	849
40 - 44	357	298	655
45 - 49	270	212	482
50 - 54	202	182	384
55 - 59	137	123	260
60 - 64	134	105	239
65 +	147	125	272
Jumlah	6.114	5.851	11.965

Tabel 3.3.2.
Table 3.3.2.

**Penduduk Kecamatan Tirawuta menurut Jenis Kelamin
dan Rasio Jenis Kelamin/ *Population of Subdistrict of Tirawuta
according to Sex and Sex Ratio***
2005 – 2009

(Diolah dari SUPAS 2005/ *Processed from intercensal population survey 2005*)

Tahun	Penduduk			Rasio Jenis Kelamin
	Laki-Laki	Perempuan	Jumlah	
(1)	(2)	(3)	(4)	(5)
2005	10.229	9.769	19.998	104
2006	10.449	10.015	20.464	104
2007	8.791	8.423	17.214	104
2008	5.864	5.922	11.786	99
2009	6.114	5.851	11.965	104

Tabel 3.3.3.
Table 3.3.3.
Penduduk Kecamatan Tirawuta menurut Desa/Kelurahan
dan Jenis Kelamin/ Population in Subdistrict of Tirawuta according to
Villages/Urban Villages and Sex
2009

(Diolah dari SUPAS 2005/ *Processed from intercensal population survey 2005*)

Desa/Kelurahan	Laki - Laki	Perempuan
(1)	(2)	(3)
1. Rate-Rate	852	907
2. Tawainalu	497	481
3. Simbune	388	350
4. Lalingato	411	371
5. Tirawuta	323	322
6. Poni-Poniki	332	328
7. Tasahea	619	523
8. Orawa	588	523
9. Woiha	586	600
10. Lara	345	329
11. Tumbudadio	574	534
12. Roko-Roko	305	305
13. Loka	294	299
Jumlah	6.114	5.851

Tabel 3.3.4.

Table 3.3.4.

**Luas Wilayah, Jumlah Penduduk dan Kepadatan Penduduk
di Kecamatan Tirawuta menurut Desa/Kelurahan/ Area Region,
Total Population and Population Density in Subdistrict of Tirawuta
according to Villages/Urban Villages
2009**

(Diolah dari SUPAS 2005/ *Processed from intercensal population survey 2005*)

Desa/Kelurahan	Luas (Km ²)	Jumlah Penduduk	Kepadatan Penduduk
(1)	(2)	(3)	(4)
1. Rate-rate	26,69	1.759	65
2. Tawainalu	15,24	978	64
3. Simbune	17,03	738	43
4. Lalingato	20,24	782	38
5. Tirawuta	10,47	645	61
6. Poni-Poniki	12,37	660	53
7. Tasahea	15,16	1.142	75
8. Orawa	21,00	1.111	52
9. Woiha	16,02	1.186	74
10. Lara	19,45	674	34
11. Tumbudadio	14,05	1.108	78
12. Roko-Roko	9,14	589	64
13. Loka	10,00	593	59
Jumlah	206,8	11.965	5

Tabel 3.3.5./ Table 3.3.5.
Jumlah Penduduk dan Rumah Tangga di Kecamatan Tirawuta
menurut Desa/Kelurahan/ Number of Population and Household in
Subdistrict of Tirawuta according to Villages/Urban Villages
2009

(Diolah dari SUPAS 2005/ Processed from intercensal population survey 2005)

Desa/Kelurahan	Jumlah Penduduk	Rumah Tangga	Penduduk / Rumah Tangga
(1)	(2)	(3)	(4)
1. Rate-rate	1.759	281	6
2. Tawainalu	978	439	2
3. Simbune	738	160	4
4. Lalingato	782	235	3
5. Tirawuta	645	260	2
6. Poni-Poniki	660	334	1
7. Tasahea	1.142	221	5
8. Orawa	1.111	154	7
9. Woiha	1.186	169	7
10. Lara	674	167	4
11. Tumbudadio	1.108	158	7
12. Roko-Roko	589	161	3
13. Loka	593	160	3
Jumlah 2009	11.965	2.899	4
2008	11.786	2.808	4
2007	17.214	4.270	4

BAB IV S O S I A L

Dalam bab ini diuraikan tentang hasil pelaksanaan pembangunan di Kecamatan Tirawuta sebagai upaya pemerintah bersama masyarakat agar terciptanya kesejahteraan masyarakat di bidang sosial yang lebih baik.

Usaha tersebut antara lain meliputi kegiatan di bidang pendidikan, kesehatan, keluarga berencana, agama dan sosial lainnya.

4.1 Pendidikan

Sebagaimana diamanatkan dalam GBHN bahwa sasaran pembangunan pendidikan dititikberatkan pada peningkatan mutu dan perluasan kesempatan belajar di semua jenjang pendidikan mulai dari taman kanak-kanak sampai kepada perguruan tinggi.

Untuk itu dilakukan peningkatan pendidikan agar tercapai manusia seutuhnya, sedangkan perluasan kesempatan belajar dimaksud agar penduduk usia sekolah setiap tahunnya mengalami peningkatan sejalan dengan laju pertumbuhan penduduk.

Menyadari akan arti pentingnya pendidikan tersebut pemerintah telah melakukan berbagai kebijakan antara lain dengan penyediaan sarana dan prasarana pendidikan yang semakin memadai sehingga dapat memperluas jangkauan pelayanan dan kesempatan memperoleh pendidikan.

Indikator dapat dilihat pada tabel 4.1.1 yang menerangkan jumlah sekolah, guru dan murid, mulai dari Taman Kanak-Kanak sampai Sekolah Lanjutan Tingkat Atas tahun ajaran 2006/2007 – 2009/2010. Untuk pendidikan Taman Kanak-Kanak jumlah sekolah tahun ajaran 2009/2010 di Kecamatan Tirawuta ada sejumlah 10 sekolah dengan tenaga pengajar sebanyak 44 orang dan jumlah murid sebanyak 349 orang.

Selanjutnya Sekolah Dasar pada tahun ajaran yang sama yaitu jumlah sekolah ada 14 sekolah dengan guru sebanyak 97 orang dan murid sebanyak 1.914 orang.

Sedangkan untuk Sekolah Lanjutan Tingkat Pertama (SLTP) jumlah sekolah sebanyak 5 sekolah, dengan guru 35 orang dan murid sebanyak 836 orang.

Sekolah Lanjutan Tingkat Atas (SLTA) pada tahun ajaran 2009/2010 jumlah sekolah 2 buah, guru sebanyak 30 orang dan murid 903 orang.

Pada tabel 4.1.2 menggambarkan jumlah sekolah, guru dan murid di luar lingkungan Dinas Pendidikan, Pemuda Dan Olahraga mulai dari Madrasah Ibtidaiyah sampai Madrasah Aliyah pada tahun 2006/2007 sampai dengan tahun 2009/2010. Untuk Madrasah Ibtidaiyah tahun ajaran 2009/2010 ada sebanyak 1sekolah, 13 guru dan 81 murid.

Sedangkan untuk Madrasah Tsanawiyah ada sebanyak 1 sekolah, 15 guru dan 167 murid. Madrasah Aliyah ada 1 sekolah dengan 16 guru dan 69 murid keadaan tahun 2009/2010.

4.2. Kesehatan dan Keluarga Berencana

Pembangunan kesehatan di Kecamatan Tirawuta dititikberatkan pada peningkatan mutu pelayanan kesehatan masyarakat. Demikian pula halnya pelaksanaan program Keluarga Berencana diarahkan untuk menciptakan Norma Keluarga Kecil Bahagia Sejahtera (NKKBS).

Untuk mencapai sasaran pembangunan sebagaimana tersebut di atas semuanya diarahkan baik di bidang kesehatan maupun di bidang keluarga berencana, selama tahun 2006 sampai tahun 2009 dalam wilayah ini diupayakan pelaksanaan pembangunan sarana dan prasarana serta tenaga untuk pelayanan kesehatan dan keluarga berencana sampai ke pelosok pedesaan.

Pada tabel 4.2.1 mengungkapkan bahwa tahun 2009 jumlah fasilitas kesehatan terdiri dari puskesmas pembantu 2 unit, puskesmas plus 1 unit, posyandu 19 unit dan 6 unit bakesra. Berdasarkan

gambaran tersebut maka dapat dikatakan bahwa perkembangan dari tahun 2008 sampai tahun 2009 tidak banyak terjadi perubahan.

Tenaga kesehatan (tenaga medis dan para medis) sebagaimana disajikan pada tabel tersebut di atas menunjukkan bahwa mulai dari dokter sampai kepada dukun bayi terlatih menunjukkan bahwa tahun 2009 sebesar 38 orang dan tahun 2008 naik menjadi 40 orang atau naik sebesar 5,26%.

Dari segi pelayanan kesehatan salah satu indikator yang dapat mengukur kemajuan di bidang kesehatan masyarakat pada tahun 2009 dapat dilihat pada tabel 4.2.3. yang menunjukkan jumlah bayi yang diimunisasi menurut jenis vaksinya.

Pembangunan keluarga berencana mengutamakan penyediaan prasarana dan pelayanan akseptor KB sampai ke pelosok pedesaan. Indikator yang dapat mengukur perkembangan pelaksanaan program keluarga berencana selama tahun 2005 - 2009 sebagaimana disajikan pada tabel 4.2.4.

Jumlah klinik tempat pelayanan keluarga berencana yang disajikan pada tabel 4.2.4. tahun 2009 tidak mengalami perubahan dibandingkan dengan tahun 2008 yaitu berjumlah 2 buah.

Tenaga medis pengelola program keluarga berencana pada tahun 2009 berjumlah sebanyak 2 orang, tenaga medis tersebut terdiri dari PPLKB 1 orang dan penyuluh KB 1 orang. Sejalan dengan ketersediaan sarana/alat kontrasepsi dan prasarana keluarga berencana misalnya sarana KB dan tenaga medis pengelola KB yang tersebar di seluruh desa/kelurahan menunjukkan perkembangan akseptor KB aktif pada tahun 2009 sebanyak 1.531 orang dan akseptor KB baru sebanyak 633 orang.

Menurut penggunaan metode alat kontrasepsi tahun 2009 sebagaimana tertulis dalam tabel 4.2.5 menunjukkan bahwa alat kontrasepsi yang paling banyak digunakan oleh akseptor KB aktif adalah pil sebanyak 788 akseptor, kemudian suntikan sebanyak 429 akseptor, lainnya/MOW sebanyak 242 akseptor, Kondom sebanyak 39 akseptor dan IUD sebanyak 33 akseptor.

4.3. Agama

Pembangunan di bidang agama dan kepercayaan terhadap Tuhan Yang Maha Esa diarahkan untuk menciptakan keselarasan dan kerukunan hubungan antara umat beragama, keharmonisan hubungan antara manusia dengan manusia, hubungan manusia dengan penciptanya serta manusia dengan alam sekitarnya.

Kegiatan pembangunan di bidang agama seperti pembangunan sarana peribadatan, pembinaan umat beragama dan kegiatan-kegiatan keagamaan lainnya disajikan pada tabel 4.3.1 sampai dengan tabel 4.3.7.

Pada tahun 2009 terdapat sebanyak 33 unit tempat peribadatan yang terdiri dari 21 unit masjid, 6 unit musallah/langgar, 3 unit gereja katolik/protestan dan 3 unit Pura/Wihara.

Pada tahun 2009 jumlah penduduk Kecamatan Tirawuta sebanyak 11.965 dengan rincian 10.473 jiwa atau 87,53 % pemeluk agama Islam, 129 jiwa atau 1,08% pemeluk agama Katolik, 228 jiwa atau 1,91 % pemeluk agama Kristen Protestan dan agama Hindu/Budha 1.135 jiwa atau 9,49 %.

Sedangkan untuk jumlah jamaah haji tahun 2009 ada sebanyak 19 orang yang terdiri dari 11 jamaah haji laki-laki dan 8 jamaah perempuan.

4.4. Sosial Lainnya

Pembangunan di bidang sosial lainnya di Kecamatan Tirawuta diarahkan untuk terwujudnya kehidupan dan penghidupan sosial baik dari segi material maupun spiritual yang dalam hal ini utamanya mengatasi masalah kesejahteraan sosial seperti kemiskinan, keterbelakangan, keterlantaran, kerawanan, ketentraman sosial dan bencana alam.

Sebagai indikator kegiatan di bidang sosial lainnya untuk tahun 2006 - 2009 sebagaimana disajikan pada tabel 4.4.1 sampai dengan tabel 4.4.2.

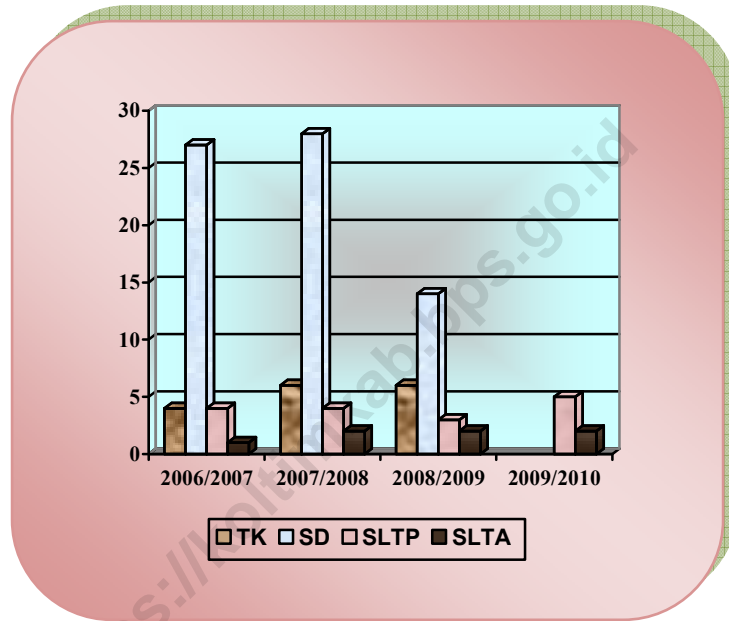
Dalam kegiatan tersebut jumlah penyandang cacat yang diuraikan dalam tabel 4.4.1 untuk tahun 2009 tercatat tidak ada penyandang cacat sedangkan jompo sebanyak 125 orang.

Jumlah penyandang masalah kesejahteraan sosial tahun 2009 sebanyak 4.862 orang dimana keseluruhannya adalah dari keluarga fakir miskin.

<https://koltimkab.bps.go.id>

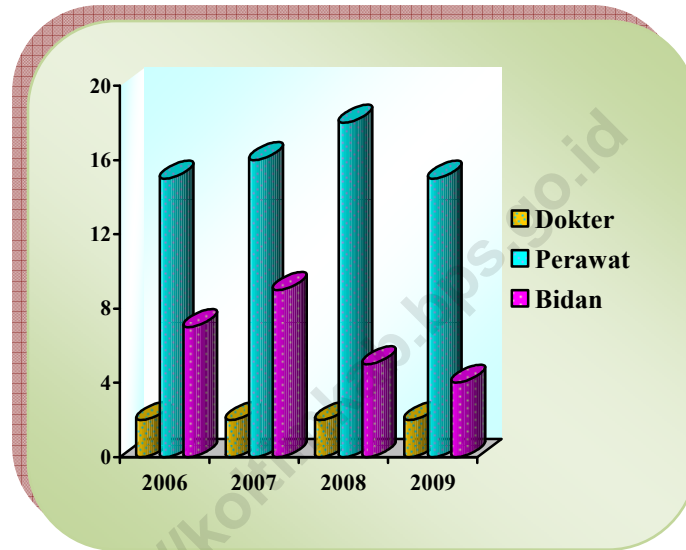
Gambar 4.1.
Picture 4.1.

**Jumlah Sekolah di Kecamatan Tirawuta
menurut Tingkat Pendidikan/ Number of School at Subdistrict of
Tirawuta by Education Level
2006/2007 - 2009/2010**



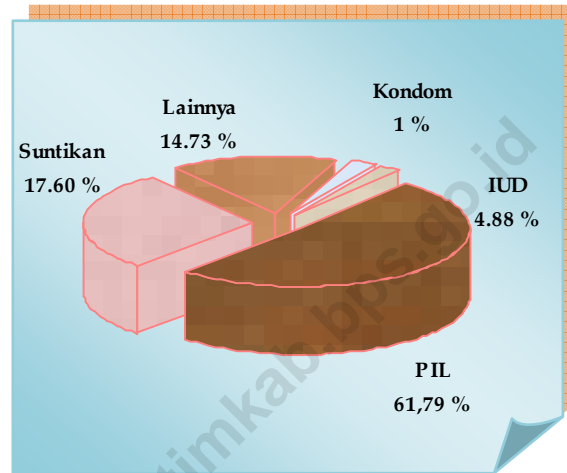
Gambar 4.2.
Picture 4.2.

**Jumlah Tenaga Kesehatan di Kecamatan Tirawuta
menurut Jenisnya/ Number of Health Personnel at Subdistrict of
Tirawuta by Its Type
2006 - 2009**



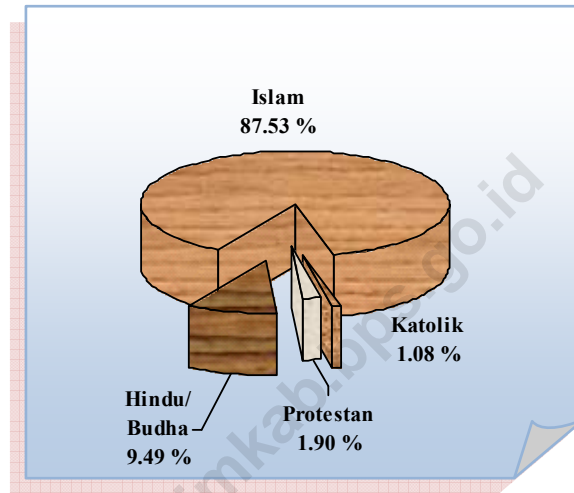
Gambar 4.3.
Picture 4.3.

**Persentase Pemakai Alat Kontrasepsi KB
di Kecamatan Tirawuta/ Percentage of Contraceptive Users KB
at Subdistrict of Tirawuta
2009**



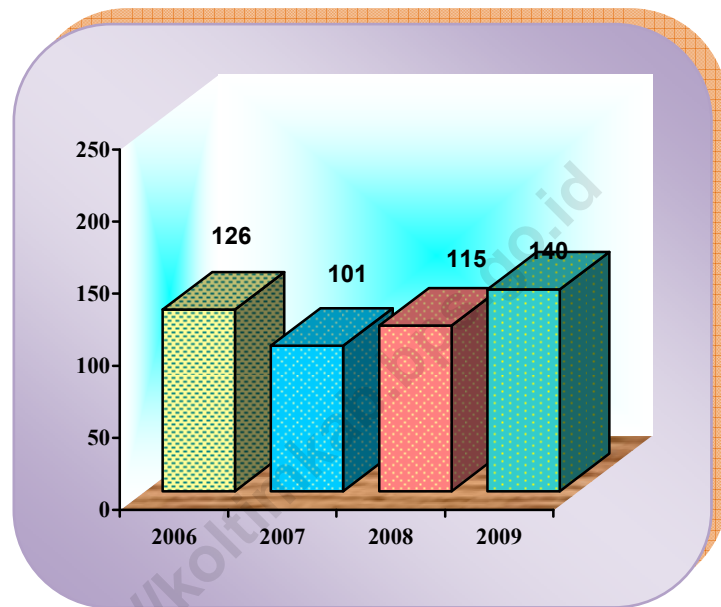
Gambar 4.4.
Picture 4.4.

**Persentase Penduduk Agama di Kecamatan Tirawuta/
Percentage of Religious Population at Subdistrict of Tirawuta
2009**



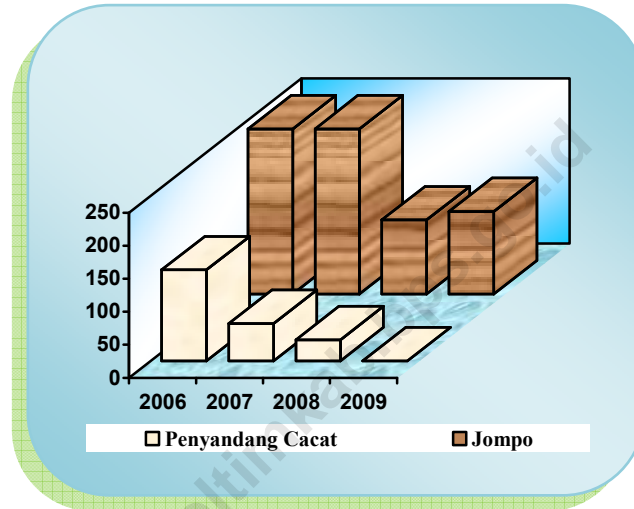
Gambar 4.5.
Picture 4.5.

**Jumlah Nikah di Kecamatan Tirawuta/
Number of Marriages at Subdistrict of Tirawuta
2006 - 2009**



Gambar 4.6.
Picture 4.6.

**Jumlah Jompo dan Penyandang Cacat di Kecamatan Tirawuta/
Number of Elderly and Disabled Persons at Subdistrict of Tirawuta
2006 - 2009**



4.1. Pendidikan/ *Education*Tabel 4.1.1./ *Table 4.1.1.*

**Jumlah Sekolah, Guru dan Murid di Kecamatan Tirawuta
menurut Tingkat Pendidikan/ *Number of School, Teacher and
Pupils in Subdistrict of Tirawuta according to Education Level
2006/2007 – 2009/2010***

Tingkat Pendidikan	Sekolah	Guru	Murid	Rata-Rata		
				Guru/ Sekolah	Murid/ Sekolah	Murid/ Guru
(1)	(2)	(3)	(4)	(5)	(6)	(7)
1. TK						
2006/2007	4	13	218	3	54	16
2007/2008	6	12	188	2	31	15
2008/2009	6	11	159	2	27	14
2009/2010	10	44	349	4	35	8
2. SD						
2006/2007	27	223	3.435	8	127	15
2007/2008	28	157	3.720	5	132	23
2008/2009	14	93	1.851	7	132	20
2009/2010	14	97	1.914	6	137	22
3. SLTP						
2006/2007	4	74	1.078	18	269	14
2007/2008	4	51	1.223	12	305	23
2008/2009	3	31	836	10	279	27
2009/2010	5	35	903	7	161	24
4. SLTA						
2006/2007	1	30	624	30	624	20
2007/2008	2	23	851	11	425	37
2008/2009	2	30	744	15	372	25
2009/2010	2	39	843	19	4.215	22

Sumber : Dinas Pendidikan, Pemuda dan Olahraga Kabupaten Kolaka.

Source : *Office of Education, Youth and Sports of Kolaka Regency*

Tabel 4.1.2./ Table 4.1.2.
Jumlah Sekolah, Guru dan Murid di Kecamatan Tirawuta
di luar Lingkungan Dinas Dikmudora menurut Tingkat
Pendidikan/ *Number of School, Teacher and Pupils at Subdistrict of*
Tirawuta in outside Office of Education, Youth and Sports of Kolaka
Regency by Education Level
2006/2007 – 2009/2010

Tingkat Pendidikan	Sekolah	Guru	Murid	Rata-Rata		
				Guru/ Sekolah	Murid/ Sekolah	Murid/ Guru
(1)	(2)	(3)	(4)	(5)	(6)	(7)
1. Madrasah Ibtidaiyah						
2006/2007	1	9	75	9	75	8
2007/2008	2	15	93	7	46	6
2008/2009	1	13	74	13	74	6
2009/2010	1	13	81	13	81	6
2. Madrasah Tsanawiah						
2006/2007	3	42	226	14	75	5
2007/2008	2	38	229	19	114	6
2008/2009	1	23	170	23	170	7
2009/2010	1	15	167	15	167	11
3. Madrasah Aliyah						
2006/2007	1	20	76	20	76	3
2007/2008	1	20	72	20	72	3
2008/2009	1	20	69	20	69	3
2009/2010	1	16	69	16	69	4

Sumber : Departemen Agama Kabupaten Kolaka
 Source : Department of Religion Affairs of Kolaka Regency

**4.2. Kesehatan dan Keluarga Berencana/
Health and Family Planning**

**Tabel 4.2.1./ Table 4.2.1.
Jumlah Fasilitas Kesehatan dan Tenaga Kesehatan
di Kecamatan Tirawuta menurut Jenisnya/ Number of Facilities
and Health Workers in Subdistrict of Tirawuta by Its Type
2006 - 2009**

Uraian	2006	2007	2008	2009
(1)	(2)	(3)	(4)	(5)
1. Fasilitas Kesehatan				
1.1. Rumah sakit	0	0	0	0
1.2. Puskesmas	0	0	0	0
1.3. Puskesmas pembantu	5	5	4	2
1.4. Puskesmas plus	1	1	1	1
1.5. Posyandu	32	32	18	19
1.6. Bakesra	6	6	6	6
2. Tenaga Kesehatan				
2.1. Dokter	2	2	2	2
2.2. Apoteker	0	0	0	0
2.3. Perawat	15	16	18	20
2.4. Bidan	8	9	5	4
2.5. Tenaga kesehatan lainnya	18	20	7	10
2.6. Dukun bayi terlatih	40	34	6	9

Sumber : Dinas Kesehatan Kabupaten Kolaka
Source : Office of Health of Kolaka Regency

Tabel 4.2.2./ Table 4.2.2.
Jumlah Fasilitas Kesehatan dan Tenaga Kesehatan
di Kecamatan Tirawuta menurut Desa/Kelurahan/ Number of
Facilities and Health Workers in Subdistrict of Tirawuta according
to Villages/Urban Villages
2009

Desa/Kelurahan	Fasilitas Kesehatan			Tenaga Media		
	Puskesmas Plus	Pustu	Dokter	Perawat	Bidan	Dukun Bayi Terlatih
(1)	(2)	(3)	(4)	(5)	(6)	(7)
1. Rate-Rate	1	0	3	6	7	2
2. Tawainalu	0	1	0	1	0	3
3. Simbune	0	1	0	1	0	1
4. Lalingato	0	0	0	0	0	2
5. Tirawuta	0	0	0	0	0	2
6. Poni-Poniki	0	0	0	1	0	1
7. Tasahea	0	0	0	1	0	2
8. Orawa	0	0	0	1	1	2
9. Woiha	0	0	0	1	0	3
10. Lara	0	0	0	0	0	2
11. Tumbudadio	0	0	0	0	0	2
12. Roko-Roko	0	0	0	0	0	1
13. Loka	0	0	0	0	0	1
Jumlah	1	2	3	12	8	24

Sumber : Puskesmas Kecamatan Tirawuta

Source : Community Health Center of Subdistrict of Tirawuta

Tabel 4.2.3.

Table 4.2.3.

**Jumlah Bayi yang Diimunisasi di Kecamatan Tirawuta
menurut Jenis Vaksin/ Number of Infants that Immunized in
Subdistrict of Tirawuta by Type of Vaccine
2006 - 2009**

Jenis Vaksin	2006	2007	2008	2009
(1)	(2)	(3)	(4)	(5)
1. BCG	408	549	347	329
2. DPT.I	387	535	356	320
3. DPT. 2	316	506	347	307
4. DPT. 3	277	500	364	270
5. POLIO.1	407	545	369	313
6. POLIO.2	349	483	364	331
7. POLIO.3	342	466	387	306
8. CAMPAK	257	487	330	308
9. TT	156	537	221	184
10. HB	149	0	0	20

Sumber : Dinas Kesehatan Kabupaten Kolaka

Source : Office of Health of Kolaka Regency

Tabel 4.2.4.

Table 4.2.4.

**Jumlah Klinik KB dan Tenaga Medis KB di Kecamatan Tirawuta/
Number of Clinics KB and Medical Personnel KB
at Subdistrict of Tirawuta
2005 - 2009**

Tahun	Klinik KB	Tenaga Medis		Jumlah
		PPL KB	Penyuluh KB	
(1)	(2)	(3)	(4)	(5)
2005	2	1	2	3
2006	2	1	4	5
2007	2	1	1	2
2008	2	1	1	2
2009	2	1	1	2

Sumber : Badan Keluarga Berencana dan Pemberdayaan Perempuan Kabupaten
Kolaka

Source : Agency of Family Planning and Women Empowerment of Kolaka
Regency

Tabel 4.2.5.

Table 4.2.5.

**Jumlah Peserta KB Aktif dan Baru di Kecamatan Tirawuta
menurut Alat Kontrasepsi yang Digunakan/ *Number of KB Active
Participants and the New in Subdistrict of Tirawuta according to
Contraceptives as Used***
2009

Jenis Alat Kontrasepsi	Akseptor Aktif	Akseptor Baru
(1)	(2)	(3)
1. IUD	33	0
2. PIL	788	268
3. Kondom	39	32
4. Suntikan	429	199
5. Lainnya/MOW	242	134
Jumlah 2009	1.531	633
2008	1.352	381
2007	1.989	405

Sumber: Badan Keluarga Berencana dan Pemberdayaan Perempuan Kabupaten Kolaka

Source : *Agency of Family Planning and Women Empowerment of Kolaka Regency*

4.3. Agama/ Religion

Tabel 4.3.1.
Table 4.3.1.

**Jumlah Tempat Peribadatan di Kecamatan Tirawuta/
Number of Places of Worship at Subdistrict of Tirawuta
2005 - 2009**

Tahun	Masjid	Musallah/ Langgar	Gereja Katolik/ Protestan	Pura/Vihara
(1)	(2)	(3)	(4)	(5)
2005	30	6	3	4
2006	29	7	3	4
2007	28	5	3	4
2008	31	5	4	3
2009	21	6	3	3

Sumber : KUA Kecamatan Tirawuta
Source : Office of Religious Affairs of Subdistrict of Tirawuta

Tabel 4.3.2./ Table 4.3.2.
Jumlah Tempat Peribadatan di Kecamatan Tirawuta
menurut Desa/Kelurahan/ Number of Places of Worship at Subdistrict
of Tirawuta according to Villages/ Urban Villages
2009

Desa/Kelurahan	Masjid	Musallah/ Langgar	Gereja Katolik/ Protestan	Pura/Vihara
(1)	(2)	(3)	(4)	(5)
1. Rate-rate	2	3	1	0
2. Tawainalu	2	0	0	0
3. Simbune	1	0	0	0
4. Lalingato	1	0	0	0
5. Tirawuta	1	0	0	0
6. Poni-Poniki	1	0	0	0
7. Tasahea	1	0	1	2
8. Orawa	3	1	0	0
9. Woiha	3	1	1	0
10. Lara	2	1	0	0
11. Tumbudadio	2	0	0	0
12. Roko-Roko	1	0	0	1
13. Loka	1	0	0	0
Jumlah 2009	21	6	3	3
2008	20	6	3	3
2007	28	5	3	4

Sumber : KUA Kecamatan Tirawuta

Source : Office of Religious Affairs of Subdistrict of Tirawuta

Tabel 4.3.3.

Table 4.3.3.

**Penduduk Kecamatan Tirawuta menurut Agama/
Population of Subdistrict of Tirawuta by Religion
2005 - 2009**

(Diolah dari SUPAS 2005/ *Processed from intercensal population survey 2005*)

Tahun	Islam	Katolik	Protestan	Hindu/ Budha	Jumlah
(1)	(2)	(3)	(4)	(5)	(6)
2005	18.322	95	305	1.868	20.590
2006	18.210	303	94	1.857	20.464
2007	17.910	227	403	2.003	20.543
2008	17.995	227	403	2.003	20.628
2009	10.473	129	228	1.135	11.965

Sumber : Departemen Agama Kabupaten Kolaka

Source : Department of Religion Affairs of Kolaka Regency

Tabel 4.3.4.
Table 4.3.4.

**Jumlah Nikah, Talak, Cerai dan Rujuk di Kecamatan Tirawuta/
Number of Marriages, Divorces and Reconciliation
at Tirawuta Subdistrict
2005 - 2009**

Tahun	Nikah	Talak	Cerai	Rujuk
(1)	(2)	(3)	(4)	(5)
2005	96	1	3	0
2006	126	0	0	0
2007	101	0	0	0
2008	115	1	1	0
2009	140	0	0	0

Sumber : KUA Kecamatan Tirawuta

Source : Office of Religious Affairs of Subdistrict of Tirawuta

Tabel 4.3.5.
Table 4.3.5.
Jumlah Nikah, Talak, Cerai dan Rujuk di Kecamatan Tirawuta
menurut Desa/Kelurahan/ Number of Marriages, Divorces and
Reconciliation at Subdistrict of Tirawuta according to
Villages/ Urban Villages
2009

Desa/Kelurahan	Nikah	Talak	Cerai	Rujuk*)
(1)	(2)	(3)	(4)	(5)
1. Rate-rate	22	0	0	*
2. Tawainalu	16	0	0	*
3. Simbune	5	0	0	*
4. Lalingato	5	0	0	*
5. Tirawuta	9	0	0	*
6. Poni-Poniki	8	0	0	*
7. Tasahea	4	0	0	*
8. Orawa	10	0	0	*
9. Woiha	21	0	0	*
10. Lara	15	0	0	*
11. Tumbudadio	22	0	0	*
12. Roko-Roko	1	0	0	*
13. Loka	2	0	0	*
Jumlah 2009	140	0	0	*
2008	115	0	0	*
2007	101	0	0	*

Sumber : KUA Kecamatan Tirawuta
Source : Office of Religious Affairs of Subdistrict of Tirawuta
Keterangan : *) Data tidak tersedia
Note : *) Data not available

Tabel 4.3.6.
Table 4.3.6.

**Jumlah Jamaah Haji di Kecamatan Tirawuta
menurut Jenis Kelamin/ *Number of Hajj Pilgrims
at Subdistrict of Tirawuta by Sex*
2005 - 2009**

Tahun	Jenis Kelamin		Jumlah
	Laki-laki	Perempuan	
(1)	(2)	(3)	(4)
2005	6	11	17
2006	2	9	11
2007	1	10	11
2008	3	3	6
2009	11	8	19

Sumber : Departemen Agama Kabupaten Kolaka

Source : *Department of Religion Affairs of Kolaka Regency*

Tabel 4.3.7.

Table 4.3.7.

**Jumlah Jamaah Haji di Kecamatan Tirawuta
menurut Kelompok Umur/ Number of Hajj Pilgrims at Subdistrict of
Tirawuta according to Age Groups
2006 - 2009**

Kelompok umur	2006	2007	2008	2009
(1)	(2)	(3)	(4)	(5)
15 – 29	0	0	0	0
30 – 39	2	1	2	2
40 – 49	5	7	0	6
50 – 59	4	3	1	7
60 – 69	0	0	3	4
70 +	0	0	0	0
Jumlah	11	11	6	19

Sumber : Departemen Agama Kabupaten Kolaka

Source : Department of Religion Affairs of Kolaka Regency

4.4. Sosial Lainnya/ *Other Social*

Tabel 4.4.1.

Table 4.4.1.

**Jumlah Jompo dan Penyandang Cacat di Kecamatan Tirawuta
menurut Jenisnya/ *Number of Elderly and Disabled Persons by Its
Type at Tirawuta Subdistrict
2006 - 2009***

Penyandang Cacat	2006	2007	2008	2009
(1)	(2)	(3)	(4)	(5)
1. Jompo	365	129	112	125
2. Tuna netra	19	28	6	0
3. Tuna wicara, rungu, bisu	28	94	14	0
4. Cacat anggota badan	39	50	1	0
5. Cacat mental	17	29	11	0
6. Penyandang penyakit kronis	35	0	0	0
Jumlah	503	330	144	125

Sumber : Dinas Sosial Kabupaten Kolaka

Source : *Social Service of Kolaka Regency*

Tabel 4.4.2.

Table 4.4.2.

**Jumlah Penyandang Masalah Kesejahteraan Sosial
di Kecamatan Tirawuta/ Number of Ambulant Social Welfare Issues
at Subdistrict of Tirawuta
2006 - 2009**

Jenis penyandang kesejahteraan sosial	2006	2007	2008	2009
(1)	(2)	(3)	(4)	(5)
1. Masyarakat terasing	0	0	0	0
2. Anak terlantar	1.380	245	491	0
3. Keluarga fakir miskin	9.020	8.476	1.057	4.862
4. Tuna susila	0	0	0	0
5. Penyandang masalah kesejahteraan sosial lainnya	0	0	0	0
Jumlah	10.400	8.721	1.548	4.862

Sumber : Dinas Sosial Kabupaten Kolaka
Source : Social Service of Kolaka Regency

BAB V PERTANIAN

Pada bab ini disajikan data hasil pembangunan khususnya sektor pertanian meliputi penggunaan tanah, tanaman pangan, perkebunan, peternakan, perikanan dan kehutanan.

5.1. Penggunaan Tanah

Luas penggunaan tanah tahun 2009 yang disajikan pada tabel 5.1. meliputi jenis penggunaan tanah sawah, bangunan/pekarangan, tegalan/kebun, padang rumput, rawa yang tidak ditanami, tambak/kolam/empang, tambak/kolam/empang, lahan yang sementara tidak diusahakan, hutan negara, perkebunan, hutan rakyat dan lainnya.

Dari rincian jumlah tersebut pada tahun 2009 penggunaan yang terluas adalah hutan negara yaitu seluas 31.274 Ha atau 82,06%, terluas kedua adalah perkebunan yaitu sebesar 4.959 Ha atau 13,01%, ketiga bangunan/ pekarangan seluas 565 Ha atau 1,48% dari total luas penggunaan tanah di kecamatan Tirawuta.

Sedangkan untuk luas yang terkecil adalah lainnya yaitu sebesar 30 Ha atau hanya 0,07 % dari luas tanah di kecamatan Tirawuta.

5.2. Tanaman Bahan Makanan

Dari sekian jenis tanaman bahan makanan yang diusahakan di daerah ini, namun yang disajikan dalam bab ini hanya 8 jenis yang utama yang meliputi padi sawah, padi ladang, jagung, ubi kayu, ubi jalar, kacang kedelai, kacang tanah dan kacang hijau.

Data perkembangan luas panen dan produksi tanaman bahan makanan yang diusahakan di Kecamatan Tirawuta selama tahun 2006 sampai dengan tahun 2009 disajikan pada tabel 5.2.

5.3. Tanaman Perkebunan

Jenis tanaman perkebunan rakyat yang diusahakan dan dikembangkan, mengingat produksinya sangat potensial untuk diekspor, hal ini baru terbatas kepada 4 (empat) jenis seperti kelapa, kopi, lada dan coklat.

Ditinjau dari luas areal tanaman perkebunan rakyat tabel 5.3.1 ternyata tanaman yang terluas pada tahun 2009 adalah tanaman coklat seluas 3.001,50 Ha.

Areal tanaman perkebunan rakyat terluas kedua adalah tanaman lada seluas 352,25 Ha. Tanaman perkebunan terluas ketiga adalah tanaman kopi seluas 213,50 Ha.

Pada tabel 5.3.2 mengungkapkan bahwa pada tahun 2009 dari seluruh jenis produksi tanaman perkebunan yang dikembangkan di daerah Kecamatan Tirawuta hampir seluruhnya mengalami kenaikan bila dibandingkan dengan produksi tahun 2008 kecuali tanaman perkebunan kopi, kemiri, dan pinang. Kenaikan masing-masing tanaman adalah yang masing – masing naik sebesar 26,42 % untuk tanaman kelapa, 69,83% untuk tanaman lada, 47,22% untuk tanaman coklat, 11,19% untuk tanaman sagu, dan untuk tanaman kapuk mengalami kenaikan paling besar 100% dari tidak ada menjadi 80,96 ton.

Untuk tanaman perkebunan yang mengalami penurunan cukup signifikan adalah tanaman kemiri dari 108,49 ton pada tahun 2008 menjadi tidak ada produksinya tahun 2009. Di tempat kedua adalah tanaman pinang dari 9,94 ton tahun 2008 menjadi tidak ada tahun 2009.

5.4. Peternakan

Jenis populasi ternak yang dikembangkan di Kecamatan Tirawuta terdiri dari ternak besar, ternak kecil dan ternak unggas. Untuk ternak besar meliputi sapi, kerbau dan kuda; ternak kecil meliputi kambing, domba dan babi dan ternak unggas meliputi ayam dan itik.

Populasi ternak besar seperti sapi pada tahun 2008 sebanyak 954 ekor sedangkan tahun 2009 menjadi 980 ekor atau naik sebesar 2,73%.

Kemudian populasi kerbau pada tahun yang sama juga mengalami kenaikan sebesar 34,83% yaitu dari 89 ekor pada tahun 2008 menjadi 120 ekor pada tahun 2009.

Untuk ternak kecil seperti populasi kambing dalam kurun waktu tahun 200 - 2009 mengalami kenaikan juga sebesar 5,24% yaitu dari 382 ekor pada tahun 2008 menjadi 402 ekor pada tahun 2009.

Begitu pula untuk ternak babi dalam kurun waktu yang sama mengalami kenaikan sebesar 6,09% yaitu dari 1.345 ekor pada tahun 2008 menjadi 1.427 ekor tahun 2009.

Untuk ternak unggas ayam dan itik semuanya mengalami kenaikan dibanding tahun sebelumnya yaitu ternak ayam dari 52.776 ekor tahun 2008 menurun menjadi 78.772 ekor tahun 2009 atau naik sebesar 49,26 % dan ternak itik dari 3.730 ekor tahun 2008 menurun menjadi 3.778 tahun 2009 atau turun sebesar 1,29%.

5.5. Perikanan

Kegiatan penangkapan ikan dilaksanakan melalui berbagai usaha meliputi perikanan laut, perikanan darat dan budidaya perikanan (perairan umum, tambak dan kolam). Namun untuk Kecamatan Tirawuta hanya ada produksi perikanan darat karena letak kecamatan ini yang berada di daerah pegunungan sehingga jauh dari laut. Maka yang disajikan pada tabel 5.5.1. hanya produksi dan nilai produksi budidaya perikanan.

Pada tahun 2009 produksi budidaya perikanan tercatat sebesar 50,24 ton yang seluruhnya berasal dari hasil kolam dengan nilai produksi sebesar Rp753.600.000,-.

Melihat perkembangan produksi budidaya perikanan dalam kurun waktu tahun 2008 sampai dengan tahun 2009 naik sebesar 5,52% yaitu 47,61 ton pada tahun 2008 menjadi 50,24 ton pada tahun 2009.

5.6. Kehutanan

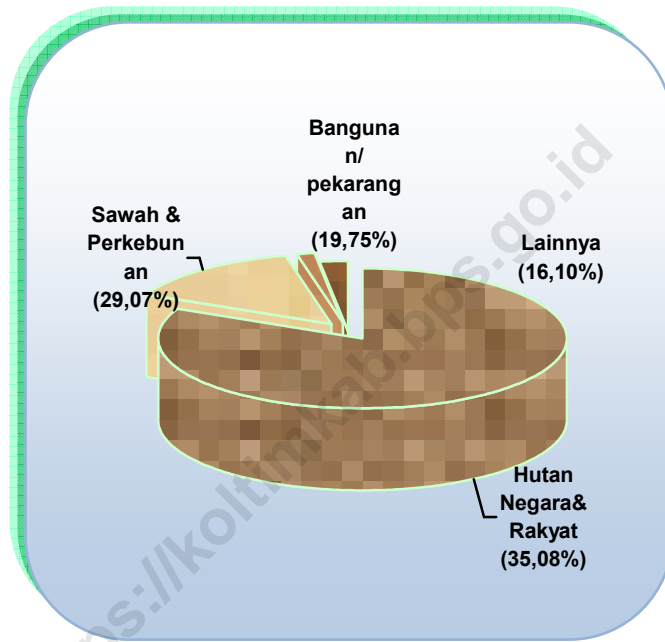
Kawasan hutan di Kabupaten Kolaka termasuk di dalamnya Kecamatan Tirawuta menurut fungsinya terdiri dari 5 (lima) jenis yaitu hutan produksi biasa, hutan produksi terbatas, hutan hidup, hutan wisata/PPA dan hutan produksi yang dapat dikonservasikan.

Luas kawasan hutan tersebut seperti yang dapat dilihat pada tabel 5.6. dimana sesungguhnya untuk wilayah kecamatan tidak dapat dibedakan antara kelima fungsi hutan tersebut.

Dari luas hutan di Kabupaten Kolaka seluas 621.077 Ha ternyata Kecamatan Tirawuta mempunyai kontribusi sebesar 3,37 % atau mempunyai hutan seluas 20.937 Ha atau dari luas hutan Kabupaten Kolaka.

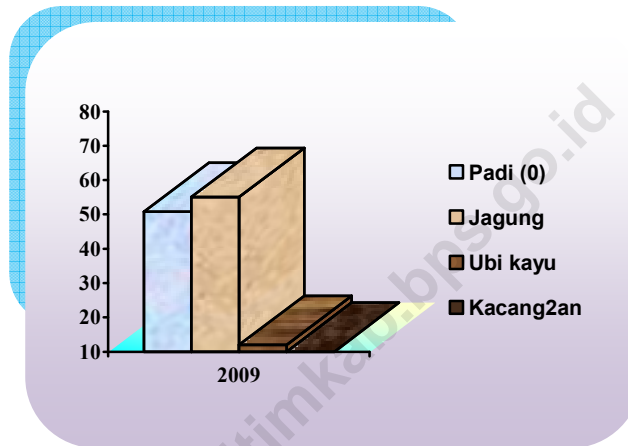
Gambar 5.1.
Picture 5.1.

**Persentase Luas Penggunaan Tanah di Kecamatan Tirawuta/
Percentage of Land Use Area at Subdistrict of Tirawuta
2009**



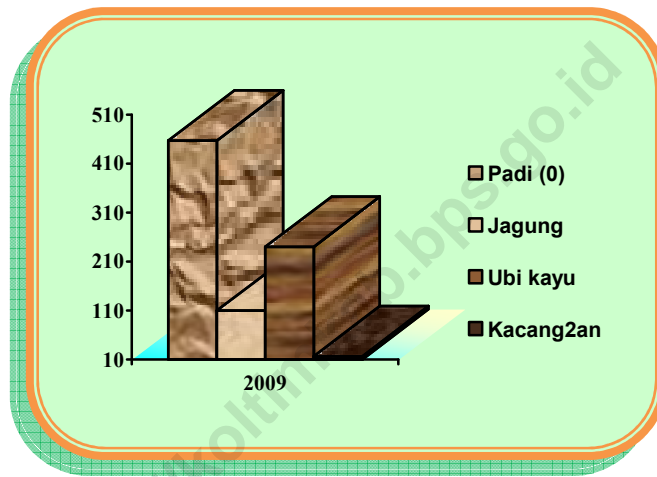
Gambar 5.2.
Picture 5.2.

**Luas Panen Tanaman Bahan Makanan di Kecamatan Tirawuta/
Area Harvested of Food Crops at Subdistrict of Tirawuta
2009
(Ha)**



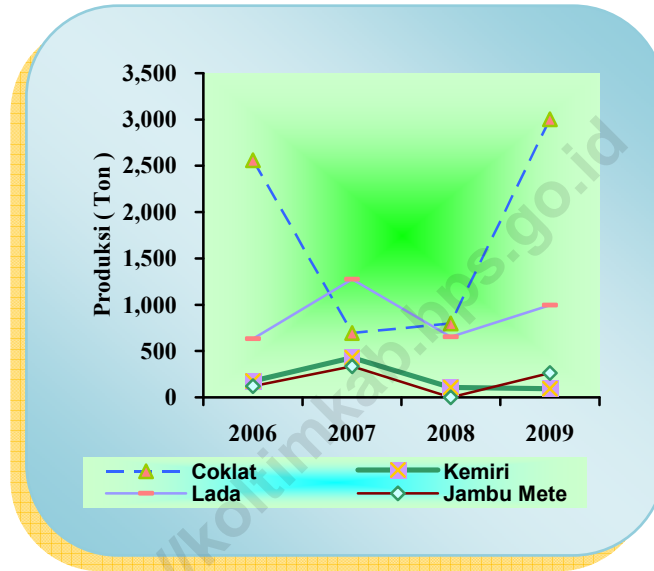
Gambar 5.3.
Picture 5.3.

**Produksi Panen Tanaman Bahan Makanan
di Kecamatan Tirawuta/ Production of Food Crops
at Subdistrict of Tirawuta
2009
(Ton)**

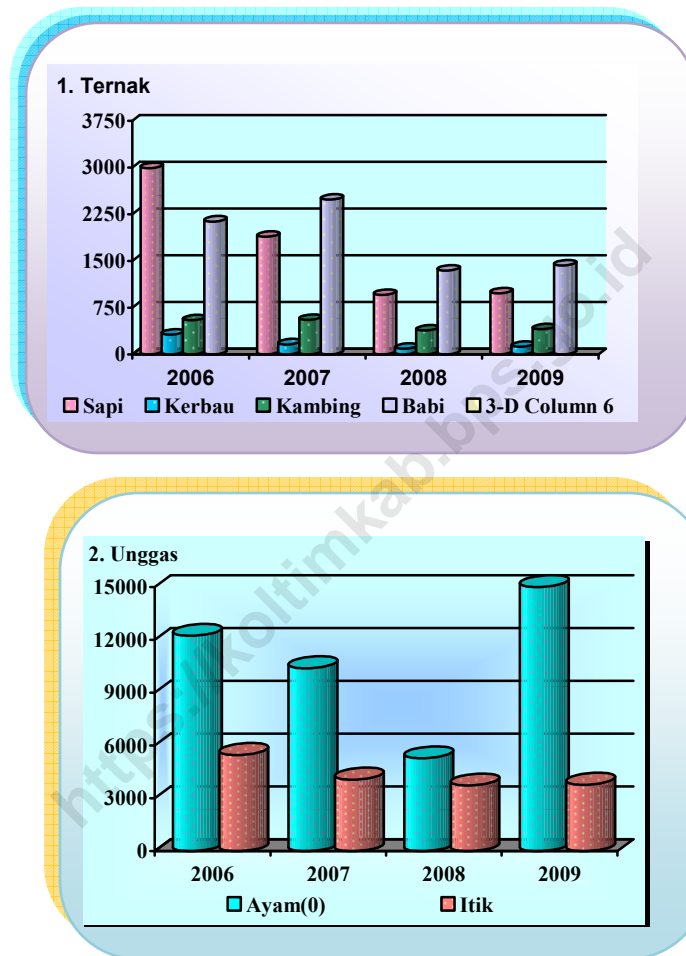


Gambar 5.4.
Picture 5.4.

**Produksi Tanaman Perkebunan di Kecamatan Tirawuta/
Production of Plantation Crops at Subdistrict of Tirawuta
2006 - 2009**

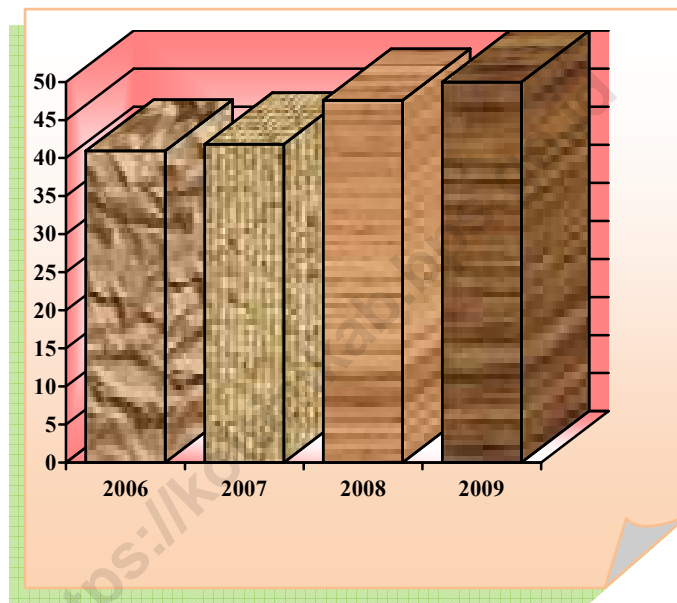


Gambar 5.5.
Picture 5.5.
Populasi Ternak di Kecamatan Tirawuta menurut Jenisnya/
Population of Livestock and Poultry at Subdistrict of Tirawuta
by Its Type 2006 - 2009 (Ekor/ Tail)



Gambar 5.6.
Picture 5.6.

**Produksi Budidaya Perikanan di Kecamatan Tirawuta/
Production of Aquaculture Fisheries at Subdistrict of Tirawuta
by Its Type
2006 - 2009
(Ton)**



5.1 Penggunaan Tanah/ *Land Use Area*

Tabel 5.1./ Table 5.1.
Luas Penggunaan Tanah di Kecamatan Tirawuta/
Area of Land Use at Subdistrict of Tirawuta
2006 – 2009 (Ha)

Penggunaan Tanah	2006	2007	2008	2009
(1)	(2)	(3)	(4)	(5)
1. Tanah sawah	1.849	1.849	1.849	508
2. Bangunan / pekarangan	3.387	3.380	3.380	565
3. Tegal / Kebun	7.525	7.525	7.525	0
4. Padang Rumput	18	18	18	0
5. Rawa yang tidak ditanami	2.539	2.539	2.539	50
6. Tambak/Kolam / Empang	24	24	24	42
7. Lahan yang sementara tidak diusahakan	150	157	157	0
8. Lahan tanaman kayu-kayuan	0	0	0	0
9. Hutan Negara	11.010	11.010	11.010	31.274
10. Perkebunan	9.232	9.232	9.232	4.959
11. Lainnya	20	20	20	30
12. Hutan Rakyat	2.360	2.360	2.360	0
Jumlah	38.114	38.114	38.114	38.112

Sumber : Dinas Pertanian, Hortikultura, dan Peternakan Kab. Kolaka
 Source : Agriculture, Holticulture and Livestock of Kolaka Regency

5.2. Tanaman Bahan Makanan/ *Food Crops*Tabel 5.2./ *Table 5.2.*

**Luas Panen dan Produksi Tanaman Bahan Makanan
di Kecamatan Tirawuta/ *Area Harvested and Production of Food
Crops at Subdistrict of Tirawuta 2006 - 2009***

Jenis Tanaman	2006	2007	2008	2009
(1)	(2)	(3)	(4)	(5)
I. Luas Panen (Ha)				
1. Padi	1.982	1.788	*	508
1.1. Padi Sawah	1.982	1.788	*	508
1.2. Padi Ladang	0	0	*	0
2. Jagung	232	72	*	55
3. Ubi Kayu	122	53	*	12
4. Ubi Jalar	48	18	*	0
5. Kacang tanah	40	5	*	7
6. Kacang Kedele	0	0	*	0
7. Kacang hijau	35	12	*	2
II. Produksi (ton)				
1. Padi	9.513,6	9.278	*	4.572
1.1. Padi Sawah	9.513,6	9.278	*	0
1.2. Padi Ladang	0	0	*	0
2. Jagung	788,6	354	*	110
3. Ubi Kayu	4.636	1.569	*	240
4. Ubi Jalar	912	279	*	0
5. Kacang tanah	44	6	*	14
6. Kacang Kedele	0	0	*	0
7. Kacang hijau	35	12	*	3

Sumber : Mantri Tani Kecamatan Tirawuta

Source ; Mantri Tani of Subdistrict of Tirawuta

Ket : *) Data tidak tersedia

Note : *) Data not available

5.3 Tanaman Perkebunan/ *Plantation Crops*

Tabel 5.3.1./ Table 5.3.1.
Luas Areal Tanaman Perkebunan di Kecamatan Tirawuta
menurut Jenis Tanaman/ *Area of Plantation Crops at Subdistrict of*
Tirawuta by Type of Crops
2006 - 2009
(Ha)

Jenis Tanaman	2006	2007	2008	2009
(1)	(2)	(3)	(4)	(5)
1. Kelapa	391	403,50	199,50	213,50
2. Kopi	936,75	779,25	378,50	352,25
3. Kapuk	40	40	40	0
4. Lada	1.235,50	1.276,25	945	995
5. Cengkeh	40,50	40,50	26,50	19
6. Jambu Mete	252,25	252,25	158,75	262
7. Kemiri	189	189	87	92
8. Coklat	4.641,25	4.843,75	2.932,50	3001,50
9. Sagu	345	345	163	163
10. Panili	196	183,25	120,75	120,75
11. Pinang	35,75	30,05	26,25	0

Sumber: Dinas Perkebunan Kabupaten Kolaka
 Source : *Plantation Office of Kolaka Regency*

Tabel 5.3.2./ Table 5.3.2.
Produksi Tanaman Perkebunan di Kecamatan Tirawuta
menurut Jenis Tanaman/ Production of Plantation Crops
at Subdistrict of Tirawuta by Type of Crops
2006 -2009
(Ton)

Jenis Tanaman	2006	2007	2008	2009
(1)	(2)	(3)	(4)	(5)
1. Kelapa	105,10	403,50	797,95	1008,80
2. Kopi	591,54	779,25	702,21	551,81
3. Kapuk	0	40	0	80,96
4. Lada	632	1.276,25	652,71	1.108,52
5. Cengkeh	0	1,16	0	1,16
6. Jambu Mete	122,64	335,68	0	0
7. Kemiri	175,71	426,71	108,49	0
8. Coklat	2.559,15	694,97	970,61	1.428,89
9. Sagu	253,36	496,96	782,71	870,31
10. Panili	21,36	0	0	0
11. Pinang	36,01	36,49	9,94	0

Sumber: Dinas Perkebunan Kabupaten Kolaka
 Source : Plantation Office of Kolaka Regency

5.4. Peternakan/ *Animal Husbandry*

Tabel 5.4.1.

Table 5.4.1.

**Populasi Ternak dan Unggas di Kecamatan Tirawuta/
Population of Livestock and Poultry at Subdistrict of Tirawuta
2006 - 2009
(Ekor/ Tail)**

Ternak/Unggas	2006	2007	2008	2009
(1)	(2)	(3)	(4)	(5)
1. Ternak				
1.1. Sapi	2.988	1.887	954	980
1.2. Kerbau	317	159	89	120
1.3. Kuda	4	0	0	0
1.4. Kambing	546	552	382	402
1.5. Domba	0	0	0	0
1.6. Babi	2.132	2.483	1.345	1.427
2. Unggas				
2.1. Ayam	122.319	103.882	52.776	78.772
2.2. Itik	5.463	4.064	3.730	3.778

Sumber : Dinas Pertanian, Hortikultura, dan Peternakan Kab. Kolaka
Source : Agriculture, Horticulture and Livestock of Kolaka Regency

Tabel 5.4.2.
Table 5.4.2.
Populasi Ternak dan Unggas yang Dipotong
di Kecamatan Tirawuta/ Population of Livestock and Poultry that
Slaughtered at Subdistrict of Tirawuta
2006 - 2009
(Ekor/ Tail)

Ternak/Unggas	2006	2007	2008	2009
(1)	(2)	(3)	(4)	(5)
1. Ternak				
1.1. Sapi	110	151	78	160
1.2. Kerbau	1	2	2	0
1.3. Kuda	0	0	0	0
1.4. Kambing	768	209	651	201
1.5. Domba	0	0	0	0
1.6. Babi	1.020	1.167	1.223	90
2. Unggas				
2.1. Ayam	141.038	155.824	79.164	150.148
2.2. Itik	2.869	2.438	3.618	2.267

Sumber : Dinas Pertanian, Hortikultura, dan Peternakan Kab. Kolaka
 Source : Agriculture, Horticulture and Livestock of Kolaka Regency

Tabel 5.4.3.

Table 5.4.3.

**Produksi Daging Ternak dan Unggas di Kecamatan Tirawuta/
Production Meat of Livestock and Poultry at Subdistrict of Tirawuta
2006 – 2009
(Kg)**

Ternak/Unggas	2006	2007	2008	2009
(1)	(2)	(3)	(4)	(5)
1. Ternak				
1.1. Sapi	13.200	18.342	6.240	27.400
1.2. Kerbau	160	487	2	0
1.3. Kuda	0	20	0	0
1.4. Kambing	7.680	2.103	9.765	2.513
1.5. Domba	0	0	0	0
1.6. Babi	51.000	58.361	61.150	4.950
2. Unggas				
2.1. Ayam	105.778	101.286	50.665	130.859
2.2. Itik	2.094	1.828	2.641	2.743

Sumber : Dinas Pertanian, Hortikultura, dan Peternakan Kab. Kolaka
Source : Agriculture, Holticulture and Livestock of Kolaka Regency

Tabel 5.4.4.

Table 5.4.4.

**Produksi Telur Unggas di Kecamatan Tirawuta/
Production of Poultry Egg at Subdistrict of Tirawuta
2005 - 2009
(Kg)**

Tahun	Ayam Kampung	Itik / Itik Manila	Jumlah
(1)	(2)	(3)	(4)
2005	88.981	51.540	140.521
2006	91.739	54.630	146.369
2007	43.630	19.019	62.649
2008	22.166	17.456	39.622
2009	36.840	21.308	58.148

Sumber : Dinas Pertanian, Hortikultura, dan Peternakan Kab. Kolaka
Source : Agriculture, Holticulture and Livestock of Kolaka Regency

5.5. Perikanan/ *Fishery*

Tabel 5.5.1.
Table 5.5.1.

**Produksi dan Nilai Produksi Budidaya Perikanan
di Kecamatan Tirawuta/ *Production and Value of Production of
Aquaculture Fisheries at Subdistrict of Tirawuta***
2005 - 2009

Tahun	Perikanan Darat	
	Produksi (ton)	Nilai Produksi (000 Rp)
(1)	(2)	(3)
2005	40,70	583.244
2006	41,35	616.513
2007	41,85	627.750
2008	47,61	714.150
2009	50,24	753.600

Sumber : Dinas Kelautan dan Perikanan Kabupaten Kolaka
Source : *Office of Marine and Fisheries of Kolaka Regency*

Tabel 5.5.2./ Table 5.5.2.
Produksi dan Nilai Produksi Perikanan Darat dan Budidaya
Perikanan di Kecamatan Tirawuta menurut Jenisnya/
Production and Value of Production of Inland Fisheries and
Aquaculture Fisheries at Subdistrict of Tirawuta
by Its Type 2005 – 2009

Tahun	Perairan Umum		Tambak	
	Produksi (ton)	Nilai (000 Rp)	Produksi (ton)	Nilai (000 Rp)
(1)	(2)	(3)	(4)	(5)
2005	3,10	19.244	0	0
2006	0,40	2.513	0	0
2007	0	0	0	0
2008	0	0	0	0
2009	0	0	0	0

Lanjutan tabel 5.5.2./ Continued table 5.5.2.

Tahun	Kolam		Jumlah	
	Produksi (ton)	Nilai (000 Rp)	Produksi (ton)	Nilai (000 Rp)
(1)	(2)	(3)	(4)	(5)
2005	37,60	564.000	40,70	583.244
2006	40,95	614.000	41,35	616.513
2007	41,85	627.750	41,85	627.750
2008	47,61	714.150	47,61	714.150
2009	50,24	753.600	50,24	753.600

Sumber : Dinas Kelautan dan Perikanan Kabupaten Kolaka
 Source : Office of Marine and Fisheries of Kolaka Regency

5.6. Kehutanan/ *Forestry*

Tabel 5.6.
Table 5.6.

**Luas Kawasan Hutan Yang Ditetapkan di Kecamatan Tirawuta/
*Wide of Area which Defined Forest at Subdistrict of Tirawuta***
2005 - 2009

Tahun	Luas (Ha)
<i>(1)</i>	<i>(2)</i>
2005	31.810
2006	36.810
2007	18.918
2008	20.937
2009	20.937

Sumber : Dinas Kehutanan Kabupaten Kolaka
Source : Office Forestry of Kolaka Regency