Katalog/*Catalogue*: 1102001.74
ISSN 0215-2304

Provinsi Sulawesi Tenggara dalam Angka

Sulawesi Tenggara Province in Figures

2025

Volume 37, 2025

BADAN PUSAT STATISTIK
PROVINSI SULAWESI TENGGARA
BPS-STATISTICS SULAWESI TENGGARA PROVINCE

https://sultra.bps.go.id

Katalog/*Catalogue*: 1102001.74
ISSN 0215-2304

Provinsi Sulawesi Tenggara dalam Angka

Sulawesi Tenggara Province in Figures

2025

Volume 37, 2025

https://sultra.bps.go.id

BADAN PUSAT STATISTIK
PROVINSI SULAWESI TENGGARA
BPS-STATISTICS SULAWESI TENGGARA PROVINCE

PROVINSI SULAWESI TENGGARA DALAM ANGKA
Sulawesi Tenggara Province in Figures
2025
Volume 37, 2025

Katalog /*Catalogue*: 1102001.74
ISSN: 0215-2304
Nomor Publikasi/*Publication Number*: 74000.25005

Ukuran Buku/*Book Size*: 14,8 cm x 21 cm
Jumlah Halaman/*Number of Pages* : xlviii+744 hal/*pages*

Penyusun Naskah/*Manuscript Drafter*:
BPS Provinsi Sulawesi Tenggara
BPS-Statistics Sulawesi Tenggara Province

Penyunting/*Editor*:
BPS Provinsi Sulawesi Tenggara
BPS-Statistics Sulawesi Tenggara Province

Pembuat Kover/*Cover Designer*:
BPS Provinsi Sulawesi Tenggara
BPS-Statistics Sulawesi Tenggara Province

Penerbit/Publisher
©BPS Provinsi Sulawesi Tenggara/*BPS-Statistics Sulawesi Tenggara Province*

Sumber Ilustrasi/*Illustration Source*:
https://www.freepik.com

Dilarang mereproduksi dan/atau menggandakan sebagian atau seluruh isi buku ini untuk tujuan komersial tanpa izin tertulis dari Badan Pusat Statistik Provinsi Sulawesi Tenggara.
It is prohibited to reproduce and/or duplicate part or all of this book for commercial purpose without permission from BPS-Statistics Sulawesi Tenggara Province.

https://sultra.bps.go.id

ISSN 0215-2304

TIM PENYUSUN/*COMPILERS*

Provinsi Sulawesi Tenggara Dalam Angka 2025
Sulawesi Tenggara Province in Figures 2025
Volume 37, 2025

Pengarah/*Director:*

Surianti Toar

Penanggung Jawab/*Persons in Charge:*

Surianti Toar

Penyunting/*Editors:*

Fatchur Rochman
Harningsih

Pengolah Data dan Penulis Naskah/*Data Processors and Writers:*

Arizka Selviana • Suci Safitriani • Junedi • Ridwan Kun Satria • Siti Rogayah
Wayan Permana S. • M. Rizal Karim • Damara Utama • Farha Imamiah G.
Tri Halisir • Dini Amirul • Dyah Ayu Ratna N. • Fadhila Tsany Nur R. • La Emi
Rachmatiah Rachman • Mani Daud • Amrin Barata • Parlindungan Siregar
Eki Paresi • Wa Ode Syaidatul A. • LM. Oking Abdul Aziz • Seni Yanti
Farta Ricksyah • M. Zohir Arsyadilla Z. D. Padlan Ramadhan • Rista Utami
Syahrul Rusli • Annisa Nurfadilah • Dwi Pratiwi Aprilya W. • LM. Yudhy Prayitno
Muh. Irhan Israwal • Didi Ardiansyah • Anggun Melani • Achmad Syahrul

Pembuat Infografis/*Infographics Designer:*

Mochamad Wildan Maulana

Penata Letak/*Layouters:*

Mochamad Wildan Maulana

Penerjemah/*Translators:*

Arizka Selviana • Suci Safitriani • Junedi • Ridwan Kun Satria
Siti Rogayah • Wayan Permana S. • M. Rizal Karim • Damara Utama

Pembuat Kover/*Cover Designer:*

Damara Utama

https://sultra.bps.go.id

https://sultra.bps.go.id

KONTRIBUTOR DATA/*DATA CONTRIBUTOR*

1. Mahkamah Agung/*Supreme Court*
2. Kementerian Hukum dan Hak Asasi Manusia/*Ministry of Justice and Human Rights*
3. Kementerian Lingkungan Hidup dan Kehutanan/*Ministry of Environment and Forestry*
4. Kementerian Kelautan dan Perikanan/*Ministry of Maritime Affairs and Fisherie*
5. Kementerian Sosial/*Ministry of Social Affairs*
6. Kementerian Agama/*Ministry of Religious Affair*
7. Kementerian Pendidikan dan Kebudayaan/*The Ministry of Education and Culture*
8. Kementerian Pertanian/*The Ministry of Agriculture*
9. Badan Kepegawaian Negara/*State Civil Service Agency*
10. Otoritas Jasa Keuangan/*Financial Services Authority*
11. Dinas Pariwisata Provinsi Sulawesi Tenggara/*Tourism Services of Sulawesi Tenggara Province*
12. Dinas Kesehatan Provinsi Sulawesi Tenggara/*Health Regional Office of Sulawesi Tenggara Province*
13. Dinas Perkebunan dan Hortikultura Provinsi Sulawesi Tenggara/*Regional Office of Estates and Horticulture of Sulawesi Tenggara Province*
14. Dinas Tenaga Kerja dan Transmigrasi Provinsi Sulawesi Tenggara/*Regional Office of Manpower and Transmigration of Sulawesi Tenggara Province*
15. Dinas Tanaman Pangan dan Peternakan Provinsi Sulawesi Tenggara/*Regional Office of Agricultural and husbandry of Sulawesi Tenggara Province*
16. Dinas Perindustrian dan Perdagangan Provinsi Sulawesi Tenggara/*Industry and Trade Office Of Sulawesi Tenggara Province*
17. Dinas Sumber Daya Air dan Bina Marga Sulawesi Tenggara/*Regional Office of PWater Resources and Highways of Sulawesi Tenggara Province*
18. Dinas Pekerjaan Umum Kabupaten/Kota/*Regency/Municipal Public Work Offices*
19. Kepolisian Daerah Provinsi Sultra/*Regional Police of Sulawesi Tenggara Province*
20. Badan Kepegawaian Daerah Provinsi Sulawesi Tenggara/*Regional Civil Service Agency of Sulawesi Tenggara Province*
21. Badan Kependudukan dan Keluarga Berencana Nasional Provinsi Sulawesi Tenggara/*Representatives of The National Population and Family Planning Board Sulawesi Tenggara Province*
22. Badan Pendapatan Daerah Provinsi Sulawesi Tenggara/*Regional Revenue Office Of Sulawesi Tenggara Province*
23. Badan Meteorologi Klimatologi dan Geofisika/*Meteorological, Climatology, and Geophysical*
24. Badan Nasional Penanggulangan Bencana/*National Agency for Disaster Management*
25. Badan Pusat Statistik/*BPS-Statistics Indonesia*
26. Komisi Pemilihan Umum Provinsi Sulawesi Tenggara/*The National General Election Commission of Sulawesi Tenggara*
27. Sekretariat DPRD Provinsi Sulawesi Tenggara/*Secretariat of Regional House of Representatives of Sulawesi Tenggara Province*
28. Balai Pemantapan Kawasan Hutan Wilayah XXII Kendari/*Kendari Region XXII Forest Area Consolidation Center*
29. Balai Pengelolaan Daerah Aliran Sungai dan Hutan Lindung (BPDASHL) Sampara Provinsi Sulawesi Tenggara/*Center for Watershed Management and Protection Forest (BPDASHL) Sampara, of Sualwesi Tenggara Province*
30. Perusahaan Listrik Negara UP3 Kendari/*National Electricity Company, Customer Service Managerial Unit of Kendari*
31. Perusahaan Daerah Air Minum Sulawesi Tenggara/*Water Supply Company at Branch in Sulawesi Tenggara*
32. Otoritas Jasa Keuangan/*Financial Services Authority*
33. Bank Indonesia Perwakilan Provinsi Sulawesi Tenggara/*Bank Indonesia Representative of Sulawesi Tenggara Province*

https://sultra.bps.go.id

https://sultra.bps.go.id

KATA PENGANTAR

Provinsi Sulawesi Tenggara Dalam Angka 2025 adalah publikasi tahunan yang diterbitkan oleh Badan Pusat Statistik Provinsi Sulawesi Tenggara. Publikasi ini memuat data dari berbagai sektor, baik yang dikumpulkan langsung oleh BPS maupun yang diperoleh dari instansi pemerintah dan swasta di wilayah Sulawesi Tenggara.

Seiring meningkatnya kebutuhan data, publikasi ini terus mengalami beberapa penyempurnaan sajian dan penambahan isian tabel data yang bertujuan untuk melengkapi keragaman akan kebutuhan data, serta dilengkapi dengan infografis data unggulan. Untuk kemudahan akses, publikasi ini dapat dibaca dan diunduh secara gratis melalui website BPS Sulawesi Tenggara (https://sultra.bps.go.id).

Terwujudnya publikasi ini tidak lepas dari kerja sama dan kontribusi berbagai pihak. Oleh karena itu, kami menyampaikan penghargaan dan terima kasih kepada semua yang telah berkontribusi. Semoga publikasi ini bermanfaat bagi pengguna dengan berbagai keperluan.

Kendari , Februari 2025
Plt. Kepala BPS
Provinsi Sulawesi Tenggara

Surianti Toar

https://sultra.bps.go.id

PREFACE

Sulawesi Tenggara Province in Figures 2025 *is an annual publication issued by BPS-Statistics Indonesia of Sulawesi Tenggara Province. This publication presents data from various sectors, collected directly by BPS and compiled from government and private institutions within the Sulawesi Tenggara region.*

As data needs continue to grow, this publication undergoes continuous improvements in its structure along with additional data table entries that aim to complement the diversity of data needs, enriched by key-data infographics. For easy access, the publication can be read and downloaded for free through the BPS-Statistics Indonesia of Sulawesi Tenggara Province website (https://sultra.bps.go.id).

The realisation of this publication is made possible through the cooperation and contributions of various parties. Therefore, we express our appreciation and gratitude to all who have contributed. We hope this publication benefits users for a wide range of purposes.

Kendari , February 2025
Acting Head of BPS-Statistics
Sulawesi Tenggara Province

Surianti Toar

https://sultra.bps.go.id

ISSN 0215-2304

DAFTAR ISI / *CONTENTS*

Provinsi Sulawesi Tenggara Dalam Angka 2025
Sulawesi Tenggara Province in Figures 2025
Volume 37, 2025

Halaman
Page

Kata Pengantar/*Preface* vii
Daftar Isi/*Contents* ix
Daftar Tabel/*List of Tables* xi
Daftar Gambar/*List of Figures* xxxix
Penjelasan Umum/*Explanatory Notes* ..... *xliii*
Daftar Singkatan/*List of Abbreviations* xlv
Statistik Kunci/*Key Statistics* xlvii
1. Geografi dan Iklim/*Geography and Climate* 1
2. Pemerintahan/*Government* 25
3. Penduduk dan Ketenagakerjaan/*Population and Employment* 67
4. Sosial dan Kesejahteraan Rakyat/*Social and Welfare* 127
5. Pertanian, Kehutanan, Peternakan, dan Perikanan/*Agriculture, Forestry, Livestock, and Fishery* 293
6. Pertambangan dan Energi/*Mining and Energy* 479
7. Industri Manufaktur/*Manufacturing Industry* 493
8. Pariwisata/*Tourism* 511
9. Transportasi dan Komunikasi/*Transportation and Communication* 537
10. Investasi dan Harga-Harga/*Investment dan Prices* 577
11. Pengeluaran Penduduk/*Population Expenditure* 619
12. Perdagangan Luar Negeri/*Foreign Trade* 633
13. Sistem Neraca Regional/*System of Regional Accounts* 647
14. Perbandingan Antarprovinsi/*National Comparison* 711
Daftar Pustaka/*References* 739

https://sultra.bps.go.id

https://sultra.bps.go.id

DAFTAR TABEL/*LIST OF TABLES*

Tabel *Table*		Halaman *Page*
1.	**GEOGRAFI DAN IKLIM/*GEOGRAPHY AND CLIMATE***	
1.1	**KEADAAN GEOGRAFI** ***GEOGRAPHY CONDITION***	
1.1.1	Luas Daerah dan Jumlah Pulau Menurut Kabupaten/ Kota di Provinsi Sulawesi Tenggara, 2024 *Total Area and Number of Islands by Regency/Municipality in Sulawesi Tenggara Province, 2024*	11
1.1.2	Tinggi Wilayah dan Jarak ke Ibukota Provinsi Menurut Kabupaten/Kota di Provinsi Sulawesi Tenggara, 2024 *Altitude and Distance to the Capital of Province by Regency/Municipality in Sulawesi Tenggara Province, 2024*	13
1.1.3	Jumlah Desa[1]/Kelurahan Menurut Kabupaten/Kota dan Letak Geografi di Provinsi Sulawesi Tenggara, 2018, 2021, dan 2024 *Number of Villages[1]/Subdistricts by Regency/Municipality and Geographical Location in Sulawesi Tenggara Province, 2018, 2021, dan 2024*	14
1.1.4	Jumlah Desa[1]/Kelurahan Menurut Kabupaten/Kota dan Topografi Wilayah di Provinsi Sulawesi Tenggara, 2018, 2021, dan 2024 *Number of Villages[1]/Subdistrict by Regency/Municipality and Topographical Areas in Sulawesi Tenggara Province, 2018, 2021, and 2024*	15
1.2	**KEADAAN IKLIM** ***CLIMATE CONDITION***	
1.2.1	Pengamatan Unsur Iklim di Stasiun Pengamatan Badan Meteorologi Klimatologi dan Geofisika (BMKG) di Provinsi Sulawesi Tenggara, 2022–2024 *Observation of Climate Elements at the Meteorology, Climatogy and Geophysics Agency Station in Sulawesi Tenggara Province, 2022–2024*	16
1.2.2	Rata-rata Suhu Udara Menurut Bulan dan Stasiun (^{0}C), 2024 *Average of Temperature by Month and Monitoring Station (^{0}C), 2024*	17
1.2.3	Rata-rata Kelembapan Udara Menurut Bulan dan Stasiun (persen), 2024 *Average of Air Humidity by Month and Monitoring Station (percent), 2024*	19
1.2.4	Rata-rata Tekanan Udara Menurut Bulan dan Stasiun (mbar), 2024 *Average of Air Pressure by Month and Monitoring Station (mbar), 2024*	21
1.2.5	Jumlah Curah Hujan Menurut Bulan (mm/bulan), 2024 *Amount of Precipitation by Month (mm/month), 2024*	23
1.2.6	Jumlah Hari Hujan Menurut Bulan (hari), 2024 *Number of Rainy Days by Month (day), 2024*	24

Tabel
Table

Halaman
Page

2. PEMERINTAHAN/*GOVERNMENT*

2.1 WILAYAH ADMINISTRATIF
ADMINISTRATIVE AREA

2.1.1 Jumlah Kecamatan Menurut Kabupaten/Kota di Provinsi Sulawesi Tenggara, 2020–2024
Number of Districts by Regency/Municipality in Sulawesi Tenggara Province, 2020–2024 33

2.1.2 Jumlah Desa[1]/Kelurahan Menurut Kabupaten/Kota di Provinsi Sulawesi Tenggara, 2020–2024
Number of Villages[1]/Subdistricts by Regency/Municipality in Sulawesi Tenggara Province, 2020–2024 34

2.2 DEWAN PERWAKILAN RAKYAT DAERAH
REGIONAL HOUSE OF REPRESENTATIVES

2.2.1 Jumlah Anggota Dewan Perwakilan Rakyat Daerah Menurut Partai Politik dan Jenis Kelamin di Provinsi Sulawesi Tenggara (orang), 2024
Number of Regional House of Representatives's Members by Political Parties and Sex in Sulawesi Tenggara Province (people), 2024 35

2.2.2 Jumlah Anggota Dewan Perwakilan Rakyat Daerah Menurut Kabupaten/Kota dan Jenis Kelamin di Provinsi Sulawesi Tenggara (orang), 2024
Number of Regional House of Representatives's Members by Regency/Municipality and Sex in Sulawesi Tenggara Province (people), 2024 36

2.2.3 Banyaknya Keputusan DPRD Provinsi Sulawesi Tenggara, 2020–2024
Number of Acts Issued by Regional Province Representatives of Sulawesi Tenggara, 2020–2024 37

2.2.4 Banyaknya Kegiatan DPRD Provinsi Sulawesi Tenggara, 2021–2024
Number of Work Activities by Regional Province Representatives of Sulawesi Tenggara, 2021–2024 38

2.2.5 Daftar Pemilih Berkelanjutan Tingkat Provinsi Sulawesi Tenggara, 2024
Continuing Voter List at the Sulawesi Tenggara Province, 2024 40

2.2.6 Hasil Perhitungan Suara Untuk Keanggotaan DPR Dapil Provinsi Sulawesi Tenggara Menurut Partai dan Kabupaten/Kota, 2024
Vote Counting Results for Province Representatives Membership by Party and Regency/Municipality, 2024 41

2.3 SUMBER DAYA MANUSIA
HUMAN RESOURCES

2.3.1 Jumlah Aparatur Sipil Negara (ASN) Menurut Jabatan dan Jenis Kelamin di Provinsi Sulawesi Tenggara, Desember 2023 dan Desember 2024[1]
Number of State Civil Servants (ASN) According to Position and Gender in Sulawesi Tenggara Province, December 2023 and December 2024[1] 45

2.3.2 Jumlah Aparatur Sipil Negara (ASN) Menurut Tingkat Pendidikan dan Jenis Kelamin di Provinsi Sulawesi Tenggara, Desember 2023 dan Desember 2024[1]

Tabel *Table*		Halaman *Page*

	Number of State Civil Servants (ASN) According to Education Level and Gender in Sulawesi Tenggara Province, December 2023 and December 2024[1]	47
2.3.3	Jumlah Pegawai Negeri Sipil Menurut Tingkat Kepangkatan dan Jenis Kelamin di Provinsi Sulawesi Tenggara, Desember 2023 dan Desember 2024 *Number of Civil Servants by Hierarchy and Sex in Sulawesi Tenggara Province, Desember 2023 and December 2024*	49
2.3.4	Jumlah Pegawai Pemerintah dengan Perjanjian Kerja Menurut Tingkat Kepangkatan dan Jenis Kelamin di Provinsi Sulawesi Tenggara (orang), Desember 2024 *Number of Government Employees with Employment Agreements by Hierarchy and Sex in Sulawesi Tenggara Province (people), Desember 2024*	51
2.3.5	Jumlah Pegawai Negeri Sipil Menurut Dinas/Instansi Pemerintah dan Jenis Kelamin di Lingkup Pemerintah Sulawesi Tenggara, Desember 2023 dan Desember 2024 *Number of Civil Servants by Government Agencies and Sex, December 2023 and December 2024*	52
2.4	**KEUANGAN DAERAH**	
	GOVERNMENT FINANCE	
2.4.1	Realisasi Pendapatan Pemerintah Provinsi Sulawesi Tenggara Menurut Jenis Pendapatan (juta rupiah), 2021–2024 *Actual Provincial Government Revenues of Sulawesi Tenggara by Kind of Revenues (million rupiahs), 2021–2024*	58
2.4.2	Realisasi Belanja Pemerintah Provinsi Sulawesi Tenggara Menurut Jenis Belanja (juta rupiah), 2021–2024 *Actual Provincial Government Expenditures of Sulawesi Tenggara by Kind of Expenditures (million rupiahs), 2021–2024*	60
2.4.3	Rekapitulasi Realisasi Penerimaan dan Pengeluaran Pemerintah Daerah Kabupaten/Kota Menurut Kabupaten/Kota di Provinsi Sulawesi Tenggara (ribu rupiah), 2022–2023 *Summary of Actual Revenues and Expenditures of Regency/Municipality Government by Regency/Municipality in Sulawesi Tenggara Province (thousand rupiahs), 2022–2023*	62
2.4.4	Realisasi Pendapatan dan Belanja Pemerintah Desa Menurut Kabupaten/Kota di Provinsi Sulawesi Tenggara (rupiah), 2021–2023 *Actual Revenues and Expenditures of Village Government by Regency/Municipality in Sulawesi Tenggara Province (rupiahs), 2021–2023*	64
3.	**PENDUDUK DAN KETENAGAKERJAAN/*POPULATION AND EMPLOYMENT***	
3.1	**PENDUDUK**	
	POPULATION	
3.1.1	Jumlah Penduduk, Laju Pertumbuhan Penduduk, Distribusi Persentase Penduduk, Kepadatan Penduduk, dan Rasio Jenis Kelamin Penduduk Menurut Kabupaten/Kota di Provinsi Sulawesi Tenggara, 2020, 2024, dan 2025	

https://sultra.bps.go.id

Tabel *Table*		Halaman *Page*

	Population Number, Population Growth Rate, Population Percentage Distribution, Population Density, and Population Sex Ratio by Regency/City in Sulawesi Tenggara Province, 2020, 2024, and 2025	83
3.1.2	Jumlah Penduduk Menurut Kelompok Umur dan Jenis Kelamin (ribu jiwa) di Provinsi Sulawesi Tenggara, 2024 dan 2025 *Population by Age Group and Sex (thousand people) in Sulawesi Tenggara Province, 2024 dan 2025*	88
3.2	**KETENAGAKERJAAN** ***EMPLOYMENT***	
3.2.1	Penduduk Berumur 15 Tahun ke Atas Menurut Kelompok Umur dan Jenis Kegiatan Selama Seminggu Terakhir di Provinsi Sulawesi Tenggara, 2024 *Population 15 Years of Age and Over by Age Group and Type of Activity During the Last Week in Sulawesi Tenggara Province, 2024*	89
3.2.2	Penduduk Berumur 15 Tahun ke Atas Menurut Kabupaten/Kota dan Jenis Kegiatan Selama Seminggu Terakhir di Provinsi Sulawesi Tenggara, 2024 *Population Aged 15 Years and Older by Regency/municipality and Type of Activities During the Last Week in Sulawesi Tenggara Province, 2024*	92
3.2.3	Jumlah Penduduk Berumur 15 Tahun Keatas Menurut Jenis Kegiatan Selama Seminggu Terakhir dan Jenis Kelamin di Provinsi Sulawesi Tenggara, 2024 *Population Aged 15 Years and Over by Type of Activity During The Last Week and Sex in Sulawesi Tenggara Province, 2024*	95
3.2.4	Penduduk Berumur 15 Tahun ke Atas Menurut Pendidikan Tertinggi yang Ditamatkan dan Jenis Kegiatan Selama Seminggu Terakhir di Provinsi Sulawesi Tenggara, 2024 *Population 15 Years of Age and Over by Educational Attainment and Type of Activity During the Last Week in Sulawesi Tenggara Province, 2024*	96
3.2.5	Penduduk Berumur 15 Tahun Ke Atas yang Bekerja Selama Seminggu Terakhir Menurut Status Pekerjaan Utama dan Lapangan Pekerjaan Utama di Provinsi Sulawesi Tenggara, 2024 *Population 15 Years of Age and Over who Worked During The Last Week by Main Employment Status and Main Industry in Sulawesi Tenggara Province, 2024*	99
3.2.6	Penduduk Berumur 15 Tahun Ke Atas yang Bekerja Selama Seminggu Terakhir Menurut Status Pekerjaan Utama dan Jenis Kelamin di Provinsi Sulawesi Tenggara, 2024 *Population 15 Years of Age and Over who Worked During The Last Week by Main Employment Status and Sex in Sulawesi Tenggara Province, 2024*	102
3.2.7	Penduduk Berumur 15 Tahun ke Atas yang Bekerja Selama Seminggu Terakhir Menurut Jumlah Jam Kerja pada Pekerjaan Utama dan Lapangan Pekerjaan Utama di Provinsi Sulawesi Tenggara, 2024 *Population 15 Years of Age and Over who Worked During The Last Week by Total Working Hours on Main Job and Main Industry in Sulawesi Tenggara Province, 2024*	103
3.2.8	Penduduk Berumur 15 Tahun ke Atas yang Bekerja Selama Seminggu Terakhir Menurut Lapangan Pekerjaan Utama dan Pendidikan Tertinggi yang Ditamatkan di Provinsi Sulawesi Tenggara, 2024	

Tabel *Table*		Halaman *Page*

Population 15 Years of Age and Over who Worked During The Last Week by Main Industry and Educational Attainment in Sulawesi Tenggara Province, 2024 106

3.2.9 Penduduk Berumur 15 Tahun Ke Atas yang Bekerja Selama Seminggu Terakhir Menurut Jumlah Jam Kerja Pada Pekerjaan Utama dan Jenis Kelamin di Provinsi Sulawesi Tenggara, 2024
Population 15 Years of Age and Over who Worked During The Last Week by Total Working Hours on Main Job and Sex in Sulawesi Tenggara Province, 2024..... 108

3.2.10 Penduduk Berumur 15 Tahun Ke Atas yang Bekerja Selama Seminggu Terakhir Jumlah Jam Kerja Seluruhnya dan Jenis Kelamin di Provinsi Sulawesi Tenggara, 2024
Population 15 Years of Age and Over who Worked During The Last Week by Total Working Hours and Sex in Sulawesi Tenggara Province, 2024..... 109

3.2.11 Penduduk Berumur 15 Tahun ke Atas yang Bekerja Selama Seminggu Terakhir Menurut Kelompok Umur dan Jumlah Jam Kerja Seluruhnya, di Provinsi Sulawesi Tenggara 2024
Population 15 Years of Age and Over who Worked During The Last Week by Age Group and Total Working Hours, in Sulawesi Tenggara Province 2024..... 110

3.2.12 Penduduk Berumur 15 Tahun Keatas yang Bekerja Selama Seminggu Terakhir Menurut Kelompok Umur dan Jenis Kelamin, di Provinsi Sulawesi Tenggara 2024
Population 15 Years of Age and Over who Worked During The Last Week by Age Group and Sex, in Sulawesi Tenggara Province 2024..... 111

3.2.13 Penduduk Berumur 15 Tahun ke Atas yang Bekerja Selama Seminggu Terakhir Menurut Status Pekerjaan Utama dan Pendidikan Tertinggi yang Ditamatkan, 2024
Population 15 Years of Age and Over who Worked During The Last Week by Main Employment Status and Educational Attainment, 2024..... 112

3.2.14 Penduduk Berumur 15 Tahun ke Atas yang Bekerja Selama Seminggu Terakhir Menurut Kabupaten/Kota di Provinsi Sulawesi Tenggara dan Lapangan Pekerjaan Utama, 2024
Population Aged 15 Years and Over Who Worked During the Last Week by Regency/City in Sulawesi Tenggara Province and Main Field of Employment, 2024..... 113

3.2.15 Penduduk Berumur 15 Tahun Ke Atas yang Bekerja Selama Seminggu Terakhir Menurut Lapangan Pekerjaan Utama dan Jenis Kelamin, 2024
Population 15 Years of Age and Over who Worked During The Last Week by Main Industry and Sex, 2024..... 114

3.2.16 Tingkat Pengangguran Terbuka (TPT) dan Tingkat Partisipasi Angkatan Kerja (TPAK) Menurut Kabupaten/Kota di Provinsi Sulawesi Tenggara, 2022–2024
Open Unemployment Rate (TPT) and Labor Force Participation Rate (TPAK) by Regency/City in Sulawesi Tenggara Province, 2022–2024..... 116

3.2.17 Pencari Kerja Terdaftar, Lowongan Kerja Terdaftar, dan Penempatan/Pemenuhan Tenaga Kerja Menurut Kabupaten/Kota dan Jenis Kelamin di Provinsi Sulawesi Tenggara, 2024 .....
Number of Registered Job Applicants, Registered Job Vacancies, and Placement of Workers by Regency/Municipality and Sex in Sulawesi Tenggara Province, 2024..... 117

https://sultra.bps.go.id

Tabel *Table*		Halaman *Page*

3.2.18 Pencari Kerja Terdaftar Menurut Pendidikan Tertinggi yang Ditamatkan dan Jenis Kelamin, 2024
Number of Registered Job Applicants by Educational Attainment and Sex, 2024 120

3.2.19 Jumlah Layanan Pekerja Migran Indonesia Asal Provinsi Sulawesi Tenggara Menurut Kawasan/Negara Penempatan, 2022–2024
Number of Indonesian Migrant Workers from Sulawesi Tenggara Province by Country of Destination, 2022–2024 121

3.2.20 Jumlah Layanan Pekerja Migran Indonesia Menurut Kabupaten/Kota Asal Pekerja di Provinsi Sulawesi Tenggara, 2022–2024
Number of Indonesian Migrant Workers by Regency/Municipality of Origin in Sulawesi Tenggara Province, 2022–2024 122

3.2.21 Rata-rata Upah/Gaji Bersih Sebulan Buruh/Karyawan/Pegawai Menurut Kabupaten/Kota dan Lapangan Pekerjaan Utama (rupiah), 2024
Average of Net Wage/Salary per Month of Employee by Regency/Municipality and Main Industry (rupiahs), 2024 123

3.2.22 Rata-rata Upah/Gaji Bersih Sebulan Buruh/Karyawan/Pegawai Menurut Kelompok Umur dan Lapangan Pekerjaan Utama (rupiah), 2024
Average of Net Wage/Salary per Month of Employee by Age Group and Main Industry (rupiahs), 2024 124

3.2.23 Rata-rata Pendapatan Bersih Sebulan Pekerja Informal[1] Menurut Kabupaten/Kota di Provinsi Sulawesi Tenggara dan Lapangan Pekerjaan Utama (rupiah), 2024
Average of Net Income per Month of Informal Employee[1] by Regency/Municipality and Main Industry in Sulawesi Tenggara Province (rupiahs), 2024 125

3.2.24 Rata–rata Pendapatan Bersih Sebulan Pekerja Informal[1] Menurut Kabupaten/Kota dan Pendidikan Tertinggi yang Ditamatkan di Provinsi Sulawesi Tenggara (rupiah), 2024
Average of Net Income per Month of Informal Employee[1] by Regency/Municipality and Educational Attainment in Sulawesi Tenggara Province (rupiahs), 2024 126

4. SOSIAL DAN KESEJAHTERAAN RAKYAT/*SOCIAL AND WELFARE*

4.1 PENDIDIKAN

EDUCATION

4.1.1 Jumlah Sekolah, Guru, dan Murid Taman Kanak-Kanak (TK) di Bawah Kementerian Pendidikan, Kebudayaan, Riset, dan Teknologi Menurut Kabupaten/Kota di Provinsi Sulawesi Tenggara, 2023/2024 dan 2024/2025
Number of Schools, Teachers, and Pupils in Kindergarten Under The Ministry of Education, Culture, Research, and Technology by Regency/Municipality in Sulawesi Tenggara Province, 2023/2024 and 2024/2025 143

4.1.2 Jumlah Sekolah, Guru, dan Murid Raudatul Athfal (RA) di Bawah Kementerian Agama Menurut Kabupaten/Kota di Provinsi Sulawesi Tenggara, 2022/2023 dan 2023/2024
Number of Schools, Teachers, and Pupils in Raudatul Athfal (RA) Under The Ministry of Religious Affairs by Regency/Municipality in Sulawesi Tenggara Province, 2022/2023 and 2023/2024 146

www.bps.go.id

Tabel *Table*		Halaman *Page*

4.1.3 Jumlah Sekolah, Guru, dan Murid Sekolah Dasar (SD) di Bawah Kementerian Pendidikan, Kebudayaan, Riset, dan Teknologi Menurut Kabupaten/ Kota di Provinsi Sulawesi Tenggara, 2023/2024 dan 2024/2025
Number of Schools, Teachers, and Pupils in Elementary Schools Under The Ministry of Education, Culture, Research, and Technology by Regency/Municipality in Sulawesi Tenggara Province, 2023/2024 and 2024/2025 147

4.1.4 Jumlah Sekolah, Guru, dan Murid Madrasah Ibtidaiyah (MI) di Bawah Kementerian Agama Menurut Kabupaten/Kota di Provinsi Sulawesi Tenggara di Provinsi Sulawesi Tenggara, 2022/2023 dan 2023/2024
Number of Schools, Teachers, and Pupils in Madrasah Ibtidaiyah (MI) Under The Ministry of Religious Affairs by Regency/Municipality in Sulawesi Tenggara Province, 2022/2023 and 2023/2024 150

4.1.5 Jumlah Sekolah, Guru, dan Murid Sekolah Menengah Pertama (SMP) di Bawah Kementerian Pendidikan, Kebudayaan, Riset, dan Teknologi Menurut Kabupaten/Kota di Provinsi Sulawesi Tenggara, 2023/2024 dan 2024/2025
Number of Schools, Teachers, and Pupils in Junior High Schools Under The Ministry of Education, Culture, Research, and Technology by Regency/Municipality in Sulawesi Tenggara Province, 2023/2024 and 2024/2025 153

4.1.6 Jumlah Sekolah, Guru, dan Murid Madrasah Tsanawiyah (MTs) di Bawah Kementerian Agama Menurut Kabupaten/Kota di Provinsi Sulawesi Tenggara, 2022/2023 dan 2023/2024
Number of Schools, Teachers, and Pupils in Madrasah Tsanawiyah (MTs) Under The Ministry of Religious Affairs by Regency/Municipality in Sulawesi Tenggara Province, 2022/2023 and 2023/2024 156

4.1.7 Jumlah Sekolah, Guru, dan Murid Sekolah Menengah Atas (SMA) di Bawah Kementerian Pendidikan, Kebudayaan, Riset, dan Teknologi Menurut Kabupaten/Kota di Provinsi Sulawesi Tenggara, 2023/2024 dan 2024/2025
Number of Schools, Teachers, and Pupils in Senior High Schools Under The Ministry of Education, Culture, Research, and Technology by Regency/Municipality in Sulawesi Tenggara Province, 2023/2024 and 2024/2025 159

4.1.8 Jumlah Sekolah, Guru, dan Murid Sekolah Menengah Kejuruan (SMK) di Bawah Kementerian Pendidikan, Kebudayaan, Riset, dan Teknologi Menurut Kabupaten/Kota di Provinsi Sulawesi Tenggara, 2023/2024 dan 2024/2025
Number of Schools, Teachers, and Pupils in Vocational High Schools Under The Ministry of Education, Culture, Research, and Technology by Regency/Municipality in Sulawesi Tenggara Province, 2023/2024 and 2024/2025 162

4.1.9 Jumlah Sekolah, Guru, dan Murid Madrasah Aliyah (MA) di Bawah Kementerian Agama Menurut Kabupaten/Kota di Provinsi Sulawesi Tenggara, 2022/2023 dan 2023/2024
Number of Schools, Teachers, and Pupils in Madrasah Aliyah (MA) Under the Ministry of Religious Affairs by Regency/Municipality in Sulawesi Tenggara Province, 2022/2023 and 2023/2024 165

4.1.10 Jumlah Perguruan Tinggi[1], Dosen, dan Mahasiswa[2] (Negeri dan Swasta) di Bawah Kementerian Pendidikan, Kebudayaan, Riset, dan Teknologi Menurut Kabupaten/Kota di Provinsi Sulawesi Tenggara, 2023 dan 2024

Tabel *Table*		Halaman *Page*

Number of Universities[1], Lecturers, and Students (Public and Private) Under the Ministry of Education, Culture, Research, and Technology by Regency/Municipality in Sulawesi Tenggara Province, 2023 and 2024 168

4.1.11 Jumlah Perguruan Tinggi[1], Dosen, dan Mahasiswa (Negeri dan Swasta) di Bawah Kementerian Agama Menurut Kabupaten/ Kota di Provinsi Sulawesi Tenggara, 2021 dan 2022
Number of Universities[1], Lecturers, and Students (Public and Private) Under the Ministry of Religious Affairs by Regency/Municipality in Sulawesi Tenggara Province, 2021 and 2022 171

4.1.12 Persentase Penduduk Usia 7–23 Tahun Menurut Jenis Kelamin, Kelompok Umur Sekolah, dan Partisipasi Sekolah[1] di Provinsi Sulawesi Tenggara, 2023 dan 2024
Percentage of Population Aged 7–23 Years by Sex, School Age Group, and School Participation[1] in Sulawesi Tenggara Province, 2023 and 2024 174

4.1.13 Angka Partisipasi Murni (APM) dan Angka Partisipasi Kasar (APK) Menurut Jenjang Pendidikan di Provinsi Sulawesi Tenggara, 2023 dan 2024
Net Enrollment Rate and Gross Enrollment Ratio by Educational Level in Sulawesi Tenggara Province, 2023 and 2024 176

4.1.14 Angka Melek Aksara Menurut Jenis Kelamin, Klasifikasi Desa, dan Kelompok Umur di Provinsi Sulawesi Tenggara, 2023 dan 2024
Literacy Rate by Sex, Urban Rural Classification, and Age Group in Sulawesi Tenggara Province, 2023 and 2024 177

4.1.15 Jumlah Desa[1]/Kelurahan yang Memiliki Fasilitas Sekolah Menurut Kabupaten/ Kota dan Tingkat Pendidikan di Provinsi Sulawesi Tenggara, 2020–2024
Number of Villages[1]/Subdistricts Having Educational Facilities by Regency/ Municipality and Educational Level in Sulawesi Tenggara Province, 2020–2024 178

4.1.16 Indeks Pembangunan Literasi Masyarakat dan Unsur Penyusunnya Menurut Kabupaten/Kota di Provinsi Sulawesi Tenggara, 2024
Society Literacy Development Index and Composer Elements by Regency/Municipality in Sulawesi Tenggara Province, 2024 183

4.1.17 Indeks Pembangunan Literasi Masyarakat dan Unsur Penyusunnya Menurut Kabupaten/Kota di Provinsi Sulawesi Tenggara, 2024
Society Literacy Development Index and Composer Elements by Regency/Municipality in Sulawesi Tenggara Province, 2024 185

4.1.18 Jumlah Pejabat Fungsional Pustakawan Menurut Kabupaten/Kota dan Jabatan di Provinsi Sulawesi Tenggara di Provinsi Sulawesi Tenggara, 2023 dan 2024
Number of Functional Librarians by Regency/Municipality and Position in Sulawesi Tenggara Province, 2023 and 2024 187

4.1.19 Banyaknya Perpustakaan Terakreditasi Menurut Kabupaten/Kota di Provinsi Sulawesi Tenggara di Provinsi Sulawesi Tenggara, 2024
Number of Accredited Libraries by Regency/Municipality in Sulawesi Tenggara Province, 2024 191

Provinsi Sulawesi Tenggara

Tabel *Table*		Halaman *Page*

4.2 KESEHATAN

HEALTH

4.2.1 Jumlah Desa[1]/Kelurahan Yang Memiliki Sarana Kesehatan Menurut Kabupaten/Kota di Provinsi Sulawesi Tenggara, 2020–2024
Number of Villages[1]/Subdistricts Having Health Facilities by Regency/Municipality in Sulawesi Tenggara Province, 2020–2024 195

4.2.2 Distribusi Persentase Perempuan Pernah Kawin (PPK) Umur 15–49 Tahun Berstatus Kawin atau Pernah Kawin yang Melahirkan Anak Lahir Hidup (ALH) dalam Dua Tahun Terakhir Menurut Kabupaten/ Kota dan Penolong Persalinan ALH yang Terakhir, 2023 dan 2024
Percent Distribution of Ever Married Women Aged 15-49 Years Who Were Married or Had Ever Been Married and Who Had Live Birth Within the Last Two Years by Regency/ Municipality and Type of Person Providing Assistance During Delivery of the Last Birth, 2023 and 2024 201

4.2.3 Jumlah Tenaga Kesehatan Menurut Kabupaten/ Kota di Provinsi Sulawesi Tenggara, 2024
Number of Health Human Resources by Regency/Municipality in Sulawesi Tenggara Province, 2024 203

4.2.4 Persentase Pasangan Usia Subur (PUS) Umur 15–49 Tahun yang Sedang Menggunakan Alat Keluarga Berencana (KB) atau Cara Tradisional untuk Menunda atau Mencegah Kehamilan Menurut Kabupaten/Kota di Provinsi Sulawesi Tenggara, 2020–2024
Percentage of Married Women or Partner Aged 15–49 Years Who Currently Use Modern or Traditional Contraception to Closely Spaced or Prevent Unintended Pregnancies by Regency/Municipality in Sulawesi Tenggara Province, 2020–2024 206

4.2.5 Persentase Penduduk yang Mempunyai Keluhan Kesehatan dalam Sebulan Terakhir Menurut Kabupaten/Kota di Provinsi Sulawesi Tenggara, 2020–2024
Percentage of Population Who Had Health Problem Within the Past Month by Regency/Municipality in Sulawesi Tenggara Province, 2020–2024 207

4.2.6 Kasus Penyakit Menurut Kabupaten/Kota dan Jenis Penyakit di Provinsi Sulawesi Tenggara, 2023
Disease by Regency/Municipality and Type of Disease in Sulawesi Tenggara Province, 2023 208

4.2.7 Jumlah Rumah Sakit Umum, Rumah Sakit Khusus, dan Puskesmas Menurut Kabupaten/Kota di Provinsi Sulawesi Tenggara, 2023 dan 2024
Number of General Hospital, Specialized Hospital, and Public Health Center by Regency/Municipality, 2022 and 2023 210

4.2.8 Persentase Penduduk yang Mempunyai Keluhan Kesehatan dan Pernah Rawat Jalan dalam Sebulan Terakhir Menurut Kabupaten/ Kota di Provinsi Sulawesi Tenggara, 2020–2024
Percentage of Population Who Had Health Complaints and Received Outpatient Care Within the Last Month by Regency/Municipality in Sulawesi Tenggara Province, 2020–2024 212

Tabel *Table*		Halaman *Page*

4.2.9 Distribusi Persentase Penduduk yang Mempunyai Keluhan Kesehatan dalam Sebulan Terakhir dan Tidak Rawat Jalan Menurut Kabupaten/Kota dan Alasan Utama Tidak Rawat Jalan di Provinsi Sulawesi Tenggara, 2024
Percent Distribution of Population Who Had Health Complaints Within the Last Month and Did Not Seek for Outpatient Care by Regency/Municipality and The Main Reason in Sulawesi Tenggara Province , 2024 213

4.2.10 Persentase Penduduk Umur 15 Tahun Ke Atas yang Merokok dalam Sebulan Terakhir Menurut Kabupaten/Kota dan Kelompok Umur di Provinsi Sulawesi Tenggara, 2024
Percentage of Population Aged 15 Years and Above Who Smoked Tobacco Within the Last Month by Regency/Municipality and Age Group in Sulawesi Tenggara Province, 2024 216

4.2.11 Persentase Penduduk Menurut Kabupaten/Kota dan Jenis Jaminan Kesehatan yang Dimiliki di Provinsi Sulawesi Tenggara, 2023 dan 2024
Percentage of Population by Regency/Municipality and Types of Health Insurance Owned in Sulawesi Tenggara Province, 2023 and 2024 217

4.2.12 Jumlah Dokter Spesialis, Dokter Umum, dan Dokter Gigi Menurut Sarana Pelayanan Kesehatan di Provinsi Sulawesi Tenggara, 2024
Number of Medical Specialist, General Practitioners, and Dentists by Health Facilities in Sulawesi Tenggara Province, 2024 219

4.2.13 Jumlah Ibu Hamil, Melakukan Kunjungan K1, Melakukan Kunjungan K4, Kurang Energi Kronis (KEK), dan Mendapat Tablet Zat Besi (Fe) di Provinsi Sulawesi Tenggara, 2020–2024
Number of Pregnant Women, Conducting K1 Visits, Conducting K4 Visits, Chronic Energy Lack, and Getting Iron Tablets (Fe) in Sulawesi Tenggara Province, 2020–2024 .. 220

4.2.14 Jumlah Remaja Usia 15–24 Tahun yang Mendapat Penyuluhan Tentang Kesehatan Reproduksi (Kespro), HIV/AIDS, dan Keluarga Berencana (KB) Menurut Kabupaten/Kota (kali) di Provinsi Sulawesi Tenggara, 2024
Number of Adolescents Aged 15–24 Years Who Received Counseling on Reproductive Health, HIV/AIDS, and Family Planning by Regency/Municipality (times) in Sulawesi Tenggara Province, 2024 221

4.2.15 Jumlah Klinik Keluarga Berencana (KKB) dan Pos Pelayanan Keluarga Berencana Desa (PPKBD) Menurut Kabupaten/Kota di Provinsi Sulawesi Tenggara, 2024
Number of Family Planning Clinics (KKB) and Village Family Planning Service Posts (PPKBD) by Regency/Municipality in Sulawesi Tenggara Province, 2024 222

4.2.16 Jumlah Pasangan Usia Subur dan Peserta KB Aktif Menurut Kabupaten/Kota di Provinsi Sulawesi Tenggara, 2024
Number of Fertile Age Couples and Active Family Planning Participants by Regency/ Municipality in Sulawesi Tenggara Province, 2024 223

4.2.17 Jumlah Bayi Lahir, Bayi Berat Badan Lahir Rendah (BBLR), dan Bergizi Kurang Menurut Kabupaten/Kota di Provinsi Sulawesi Tenggara, 2024
Number of Births, Babies with Low Birth Weights (LBW), and Malnutrion by Regency/ Municipality, 2024 225

Tabel *Table*		Halaman *Page*

4.3 PERUMAHAN DAN LINGKUNGAN

HOUSING AND ENVIRONMENT

4.3.1 Distribusi Persentase Rumah Tangga Menurut Kabupaten/ Kota dan Kelompok Luas Lantai Rumah Bangunan Tempat Tinggal di Provinsi Sulawesi Tenggara (m^2), 2024
Percent Distribution of Household by Regency/Municipality and Dwelling Floor Area in Sulawesi Tenggara Province (m^2), 2024 226

4.3.2 Distribusi Persentase Rumah Tangga Menurut Kabupaten/ Kota dan Sumber Air Utama yang Digunakan Rumah Tangga untuk Minum di Provinsi Sulawesi Tenggara, 2024
Percent Distribution of Household by Regency/Municipality and Main Source of Drinking Water Consumed by Household in Sulawesi Tenggara Province, 2024 227

4.3.3 Distribusi Persentase Rumah Tangga Menurut Kabupaten/Kota dan Sumber Penerangan Utama di Provinsi Sulawesi Tenggara, 2024
Percent Distribution of Household by Regency/Municipality and Main Source of Electricity in Sulawesi Tenggara Province, 2024 229

4.3.4 Distribusi Persentase Rumah Tangga Menurut Kabupaten/ Kota dan Kepemilikan Serta Penggunaan Fasilitas Tempat Buang Air Besar di Provinsi Sulawesi Tenggara, 2024
Percent Distribution of Household by Regency/Municipality and Toilet Facility Ownership and Usage in Sulawesi Tenggara Province, 2024 230

4.3.5 Distribusi Persentase Rumah Tangga Menurut Kabupaten/Kota dan Bahan Bakar Utama yang Digunakan untuk Memasak di Provinsi Sulawesi Tenggara, 2024
Percent Distribution of Household by Regency/Municipality and Main Fuel or Energy Source for Cooking in Sulawesi Tenggara Province, 2024 231

4.3.6 Distribusi Persentase Rumah Tangga Menurut Kabupaten/ Kota dan Status Kepemilikan Bangunan Tempat Tinggal yang Ditempati di Provinsi Sulawesi Tenggara, 2024
Percent Distribution of Household by Regency/Municipality and Dwelling Ownership Status in Sulawesi Tenggara Province, 2024 233

4.3.7 Distribusi Persentase Rumah Tangga Menurut Kabupaten/Kota dan Bahan Bangunan Utama Lantai Rumah Terluas di Provinsi Sulawesi Tenggara, 2024
Percentage Distribution of Household by Regency/Municipality and Main Material of Widest Dwelling Floor in Sulawesi Tenggara Province, 2024 234

4.3.8 Persentase Rumah Tangga yang Memiliki Akses Terhadap Sanitasi Layak Menurut Kabupaten/Kota di Provinsi Sulawesi Tenggara, 2020–2024
Percentage of Household With Access to Improved Sanitation Services by Regency/ Municipality in Sulawesi Tenggara Province, 2020–2024 235

4.3.9 Persentase Rumah Tangga yang Memiliki Akses Terhadap Air Minum Layak Menurut Kabupaten/Kota di Provinsi Sulawesi Tenggara, 2020–2024
Percentage of Household With Access to Improved Drinking Water Services by Regency/Municipality in Sulawesi Tenggara Province, 2020–2024 236

Tabel *Table*		Halaman *Page*

4.4 KRIMINALITAS

CRIME

4.4.1 Jumlah Kejahatan yang Dilaporkan, Risiko Penduduk Terkena Kejahatan per 100.000 Penduduk, Persentase Penyelesaian Kejahatan, dan Selang Waktu Terjadinya Kejahatan Menurut Kepolisian Resort di Provinsi Sulawesi Tenggara, 2022–2024
Crime Total, Crime Rate per 100,000 Population, Clearance Rate, and Crime Clock by Departmental (Resort) Police Office in Sulawesi Tenggara Province, 2022–2024 237

4.4.2 Jumlah Tindak Pidana Umum Menurut Jenis Kriminalitas di Provinsi Sulawesi Tenggara, 2023 dan 2024
Number of General Crime Cases by Type of Crime, 2023 and 2024 241

4.4.3 Jumlah Tindak Pidana Khusus Menurut Jenis Kriminalitas, 2023 dan 2024
Number of Special Crimes by Type of Crime, 2023 and 2024 243

4.4.4 Jumlah Tindak Pidana Khusus dan Penyelesaian Menurut Satuan/Subdit, 2023 dan 2024
Number of Crime Cases by Unit/Sub–directorate, 2023 and 2024 245

4.4.5 Jumlah Kasus Narkoba Menurut Kabupaten/Kota di Provinsi Sulawesi Tenggara, 2020–2024
Number of Drugs Crime Cases by Regency/Municipality in Sulawesi Tenggara Province, 2020–2024 246

4.4.6 Jumlah Tersangka Kasus Narkoba Menurut Kabupaten/Kota di Provinsi Sulawesi Tenggara, 2020–2024
Number of Accused Drugs Crime by Regency/Municipality in Sulawesi Tenggara Province, 2020–2024 247

4.5 AGAMA DAN SOSIAL LAINNYA

RELIGION AND OTHER SOCIAL AFFAIRS

4.5.1 Jumlah Jemaah Haji yang Diberangkatkan[1] ke Tanah Suci Mekah Menurut Kabupaten/Kota di Provinsi Sulawesi Tenggara, 2022–2024
Number of Hajj Pilgrims Departured[1] to the Holyland of Mecca by Regency/Municipality in Sulawesi Tenggara Province, 2022–2024 248

4.5.2 Nikah dan Cerai[1] Menurut Kabupaten/Kota di Provinsi Sulawesi Tenggara (kejadian), 2022–2024
Number of Marriages and Divorces[1] by Regency/Municipality in Sulawesi Tenggara Province (event), 2022–2024 249

4.5.3 Jumlah Perceraian[1] Menurut Kabupaten/Kota dan Faktor Penyebab Perceraian di Provinsi Sulawesi Tenggara (perkara), 2024
Number of Divorces[1] by Regency/Municipality and Factors Causing Divorce in Sulawesi Tenggara Province (cases), 2024 253

4.5.4 Jumlah Penduduk Menurut Kabupaten/Kota dan Agama yang Dianut di Provinsi Sulawesi Tenggara, 2024
Population by Regency/Municipality and Religion in Sulawesi Tenggara Province, 2024 256

https://sultra.bps.go.id

Tabel *Table*		Halaman *Page*

4.5.5 Jumlah Tempat Peribadatan Menurut Kabupaten/ Kota di Provinsi Sulawesi Tenggara, 2024
Number of Places of Worship by Regency/Municipality and Religion in Sulawesi Tenggara Province, 2024 257

4.5.6 Jumlah Bencana Alam Menurut Kabupaten/Kota dan Jenis Bencana Alam di Provinsi Sulawesi Tenggara (kejadian), 2024
Number of Natural Disaster by Regency/Municipality and Type of Natural Disaster in Sulawesi Tenggara Province (events), 2024 258

4.5.7 Jumlah Korban yang Diakibatkan Bencana Alam Menurut Kabupaten/kota dan Jenis Bencana Alam di Provinsi Sulawesi Tenggara (orang), 2024
Number of Victims Due to Natural Disaster by Regency/Municipality and Type of Natural Disaster in Sulawesi Tenggara Province (people), 2024 260

4.5.8 Jumlah Kerusakan Rumah yang Diakibatkan Bencana Alam Menurut Kabupaten/ kota dan Jenis Bencana Alam di Provinsi Sulawesi Tenggara (unit), 2024
Number of Damaged Houses Due to Natural Disaster by Regency/Municipality and Type of Natural Disaster in Sulawesi Tenggara Province (units), 2024 270

4.5.9 Jumlah Desa[1]/Kelurahan yang Mengalami Bencana Alam[2] Menurut Kabupaten/Kota di Provinsi Sulawesi Tenggara, 2020–2024
Number of Villages[1]/Subdistricts that Had Natural Disaster[2] by Regency/Municipality in Sulawesi Tenggara Province, 2020–2024 280

4.5.10 Jumlah Keluarga Penerima Manfaat (KPM) dan Anggaran Bantuan Sosial Pangan Menurut Kabupaten/Kota di Provinsi Sulawesi Tenggara, 2024
Number of Beneficiary Family and Food Social Assistance Budget by Regency/ Municipality in Sulawesi Tenggara Province, 2024 283

4.6 KEMISKINAN DAN PEMBANGUNAN MANUSIA
POVERTY AND HUMAN DEVELOPMENT

4.6.1 Garis Kemiskinan, Jumlah, dan Persentase Penduduk Miskin di Provinsi Sulawesi Tenggara, 2016–2024
Poverty Line, Number, and Percentage of Poor People in Sulawesi Tenggara Province, 2016–2024 284

4.6.2 Jumlah dan Persentase Penduduk Miskin Menurut Kabupaten/ Kota di Provinsi Sulawesi Tenggara, 2023 dan 2024
Number and Percentage of Poor People by Regency/Municipality in Sulawesi Tenggara Province, 2023 and 2024 286

4.6.3 Indeks Kedalaman Kemiskinan dan Indeks Keparahan Kemiskinan Menurut Daerah di Provinsi Sulawesi Tenggara, 2016–2024
Poverty Gap Index and Poverty Severity Index by Region in Sulawesi Tenggara Province, 2016–2024 287

4.6.4 Karakteristik Rumah Tangga Miskin dan Rumah Tangga Tidak Miskin di Provinsi Sulawesi Tenggara, 2023 dan 2024
Characteristics of Poor and Non-Poor Households in Sulawesi Tenggara Province, 2023 and 2024 289

Tabel *Table*		Halaman *Page*

4.6.5 Indeks Pembangunan Manusia Menurut Kabupaten/Kota di Provinsi Sulawesi Tenggara, 2021–2024[1]
Human Development Index by Regency/Municipality in Sulawesi Tenggara Province, 2021–2024[1] 290

4.6.6 Jumlah Keluarga Menurut Kabupaten/Kota dan Klasifikasi Keluarga di Provinsi Sulawesi Tenggara, 2024
Number of Families by Regency/Municipality and Family Classification in Sulawesi Tenggara Province, 2024 291

4.6.7 Jumlah Keluarga Sasaran Pendampingan Keluarga Berisiko Stunting Menurut Kabupaten/Kota di Provinsi Sulawesi Tenggara, 2024
Number of Targeted Families for Family Assistance in Stunting-Risk Families by Regency/Municipality in the Sulawesi Tenggara Province, 2024 292

5. PERTANIAN, KEHUTANAN, PETERNAKAN, DAN PERIKANAN/
AGRICULTURE, FORESTRY, LIVESTOCK, AND FISHERY

5.1 TANAMAN PANGAN
FOOD CROPS

5.1.1 Luas Panen, Produktivitas, dan Produksi Padi[1] Menurut Kabupaten/Kota di Provinsi Sulawesi Tenggara, 2023 dan 2024
Harvested Area, Productivity, and Production of Paddy[1] by Regency/Municipality in Sulawesi Tenggara Province, 2023 and 2024 311

5.1.2 Produksi Padi[1] dan Beras Menurut Kabupaten/Kota di Provinsi Sulawesi Tenggara (ton), 2023 dan 2024
Paddy[1] and Rice Production by Regency/Municipality in Sulawesi Tenggara Province (ton), 2023 and 2024 313

5.1.3 Luas Lahan Tegal/Kebun, Ladang/Huma, dan Lahan Yang sementara Tidak Diusahakan Menurut Kabupaten/Kota di Provinsi Sulawesi Tenggara (ha), 2024
Land Area of Tegal/Gardens, Fields/Huma, and Temporary Not Cultivated Land by Regency/Municipality in Sulawesi Tenggara Province (ha), 2024 314

5.1.4 Produksi Jagung[1] dan Kedelai[2] Menurut Kabupaten/Kota di Provinsi Sulawesi Tenggara (ton), 2024
Maize[1] and Soybean[2] Production by Regency/Municipality in Sulawesi Tenggara Province (ton), 2024 315

5.2 HORTIKULTURA
HORTICULTURE

5.2.1 Luas Panen Tanaman Sayuran Menurut Kabupaten/Kota dan Jenis Tanaman di Provinsi Sulawesi Tenggara (ha), 2023 dan 2024
Harvested Area of Vegetables by Regency/Municipality and Kind of Plant in Sulawesi Tenggara Province (ha), 2023 and 2024 316

5.2.2 Produksi Tanaman Sayuran Menurut Kabupaten/Kota dan Jenis Tanaman di Provinsi Sulawesi Tenggara (kuintal), 2023 dan 2024
Production of Vegetables by Regency/Municipality and Kind of Plant in Sulawesi Tenggara Province (quintal), 2023 and 2024 330

https://sultra.bps.go.id

Tabel *Table*		Halaman *Page*

5.2.3 Luas Panen Tanaman Sayuran dan Buah–Buahan Semusim Menurut Jenis Tanaman di Provinsi Sulawesi Tenggara (ha), 2021–2024
Harvested Area of Seasonal Vegetables and Fruits by Kind of Plant in Sulawesi Tenggara Province (ha), 2021–2024 345

5.2.4 Produksi Tanaman Sayuran dan Buah–Buahan Semusim Menurut Jenis Tanaman di Provinsi Sulawesi Tenggara (kuintal), 2021–2024
Production of Seasonal Vegetables and Fruits by Kind of Plant in Sulawesi Tenggara Province (quintal), 2021–2024 347

5.2.5 Luas Panen Tanaman Biofarmaka Menurut Kabupaten/Kota dan Jenis Tanaman di Provinsi Sulawesi Tenggara (m^2), 2023 dan 2024
Harvested Area of Medicinal Plants by Regency/Municipality and Kind of Plant in Sulawesi Tenggara Province (m^2), 2023 and 2024 349

5.2.6 Produksi Tanaman Biofarmaka Menurut Kabupaten/Kota dan Jenis Tanaman di Provinsi Sulawesi Tenggara (kg), 2023 dan 2024
Production of Medicinal Plants by Regency/Municipality and Kind of Plant in Sulawesi Tenggara Province (kg), 2023 and 2024 355

5.2.7 Luas Panen Tanaman Biofarmaka Menurut Jenis Tanaman di Provinsi Sulawesi Tenggara (m^2), 2021–2024
Harvested Area of Medicinal Plants by Kind of Plant in Sulawesi Tenggara Province (m^2), 2021–2024 361

5.2.8 Produksi Tanaman Biofarmaka Menurut Jenis Tanaman di Provinsi Sulawesi Tenggara (kg), 2021–2024
Production of Medicinal Plants by Kind of Plant in Sulawesi Tenggara Province (kg), 2021–2024 362

5.2.9 Luas Panen Tanaman Hias Menurut Kabupaten/Kota dan Jenis Tanaman di Provinsi Sulawesi Tenggara (m^2), 2023 dan 2024
Harvested Area of Ornamental Plants by Regency/Municipality and Kind of Plant in Sulawesi Tenggara Province (m^2), 2023 and 2024 363

5.2.10 Produksi Tanaman Hias Menurut Kabupaten/Kota dan Jenis Tanaman di Provinsi Sulawesi Tenggara (tangkai), 2023 dan 2024
Production of Ornamental Plants by Regency/Municipality and Kind of Plant in Sulawesi Tenggara Province (stalks), 2023 dan 2024 375

5.2.11 Luas Panen Tanaman Hias Menurut Jenis Tanaman di Provinsi Sulawesi Tenggara (m^2), 2021–2024
Harvested Area of Ornamental Plants by Kind of Plant in Sulawesi Tenggara Province (m^2), 2021–2024 387

5.2.12 Produksi Tanaman Hias Menurut Jenis Tanaman di Provinsi Sulawesi Tenggara (tangkai), 2021–2024
Production of Ornamental Plants by Kind of Plant in Sulawesi Tenggara Province (stalks), 2021–2024 388

5.2.13 Produksi Buah-buahan Menurut Kabupaten/Kota dan Jenis Tanaman di Provinsi Sulawesi Tenggara (kuintal), 2023 dan 2024
Production of Fruits by Regency/Municipality and Kind of Plant in Sulawesi Tenggara Province (quintal), 2023 and 2024 389

https://sultra.bps.go.id

Tabel *Table*		Halaman *Page*

5.2.14 Produksi Buah–Buahan dan Sayuran Tahunan Menurut Jenis Tanaman di Provinsi Sulawesi Tenggara (kuintal), 2021–2024
Production of Annual Fruits and Vegetables by Kind of Plant in Sulawesi Tenggara Province (quintal), 2021–2024 403

5.3 PERKEBUNAN
ESTATE CROPS

5.3.1 Luas Areal Tanaman Perkebunan Menurut Kabupaten/Kota dan Jenis Tanaman di Provinsi Sulawesi Tenggara (ha), 2023 dan 2024
Planted Area of Estate Crops by Regency/Municipality and Type of Crops in Sulawesi Tenggara Province (ha), 2023 and 2024 405

5.3.2 Produksi Perkebunan Menurut Kabupaten/Kota dan Jenis Tanaman di Provinsi Sulawesi Tenggara (ton), 2023 dan 2024
Production of Estates by Regency/Municipality and Type of Crops in Sulawesi Tenggara Province (ton), 2023 and 2024 412

5.3.3 Luas Areal Tanaman Perkebunan Rakyat Menurut Jenis Tanaman di Provinsi Sulawesi Tenggara (ha), 2021–2024
Land Area of Smallholder by Type of Crops in Sulawesi Tenggara Province (ha), 2021–2024 419

5.3.4 Produksi Perkebunan Rakyat Menurut Jenis Tanaman di Provinsi Sulawesi Tenggara (ton), 2021–2024
Production of Smallholder Plantation by Type of Crops in Sulawesi Tenggara Province (ton), 2021–2024 420

5.4 KEHUTANAN
FORESTRY

5.4.1 Luas Kawasan Hutan dan Konservasi Perairan[1] Menurut Kabupaten/Kota dan Fungsi Hutan di Provinsi Sulawesi Tenggara (ha), 2021
Extent of Forest Area, Inland Water, Coastal, Marine Ecosystem by Regency/Municipality and Forest Function in Sulawesi Tenggara Province (ha), 2021 421

5.4.2 Produksi Kayu Bulat dan Olahan Menurut Jenis Produksi di Provinsi Sulawesi Tenggara, 2019–2023
Logs and Processed Timber Production by Type of Product in Sulawesi Tenggara Province, 2019–2023 423

5.4.3 Luas Kegiatan Rehabilitas di Provinsi Sulawesi Tenggara (ha), 2021–2024
Reforested Areas in Sulawesi Tenggara Province (ha), 2021–2024 425

5.5 PETERNAKAN
LIVESTOCK

5.5.1 Populasi Ternak Menurut Kabupaten/Kota dan Jenis Ternak di Provinsi Sulawesi Tenggara (ekor), 2023 dan 2024
Livestock Population by Regency/Municipality and Kind of Livestock in Sulawesi Tenggara Province (heads), 2023 and 2024 429

5.5.2 Populasi Unggas Menurut Kabupaten/Kota dan Jenis Unggas di Provinsi Sulawesi Tenggara (ekor), 2023 dan 2024

www.sultra.bps.go.id

Tabel *Table*		Halaman *Page*

Poultry Population by Regency/Municipality and Kind of Poultry in Sulawesi Tenggara Province (heads), 2023 and 2024 432

5.5.3 Jumlah Produksi Daging[1] Sapi[2] Menurut Kabupaten/Kota dan Jenis Produksi di Provinsi Sulawesi Tenggara (kg), 2023 dan 2024
Number of Cattle[2] Meat Production[1] by Regency/Municipality and Type of Production in Sulawesi Tenggara Province (kg), 2023 and 2024 434

5.5.4 Jumlah Produksi Daging[1] Kerbau Menurut Kabupaten/Kota dan Jenis Produksi di Provinsi Sulawesi Tenggara (kg), 2023 dan 2024
Number of Buffalo Meat Production[1] by Regency/Municipality and Type of Production in Sulawesi Tenggara Province (kg), 2023 and 2024 437

5.5.5 Jumlah Produksi Daging[1] Kuda Menurut Kabupaten/Kota dan Jenis Produksi di Provinsi Sulawesi Tenggara (kg), 2023 dan 2024
Number of Horse Meat Production[1] by Regency/Municipality and Type of Production in Sulawesi Tenggara Province (kg), 2023 and 2024 440

5.5.6 Jumlah Produksi Daging[1] Kambing Menurut Kabupaten/Kota dan Jenis Produksi di Provinsi Sulawesi Tenggara (kg), 2023 dan 2024
Number of Goat Meat Production[1] by Regency/Municipality and Type of Production in Sulawesi Tenggara Province (kg), 2023 and 2024 443

5.5.7 Jumlah Produksi Daging[1] Domba Menurut Kabupaten/Kota dan Jenis Produksi di Provinsi Sulawesi Tenggara (kg), 2023 dan 2024
Number of Sheep Meat Production[1] by Regency/Municipality and Type of Production in Sulawesi Tenggara Province (kg), 2023 and 2024 446

5.5.8 Jumlah Produksi Daging[1] Babi Menurut Kabupaten/Kota dan Jenis Produksi di Provinsi Sulawesi Tenggara (kg), 2023 dan 2024
Number of Pig Meat Production[1] by Regency/Municipality and Type of Production in Sulawesi Tenggara Province (kg), 2023 and 2024 449

5.5.9 Jumlah Produksi Daging Unggas Menurut Kabupaten/Kota dan Jenis Unggas di Provinsi Sulawesi Tenggara (kg), 2023 dan 2024
Number of Poultry Meat Production by Regency/Municipality and Kind of Poultry in Sulawesi Tenggara Province (kg), 2023 and 2024 452

5.5.10 Jumlah Produksi Telur Unggas dan Susu Sapi Segar Menurut Kabupaten/Kota di Provinsi Sulawesi Tenggara (kg), 2023 dan 2024
Number of Poultry Eggs and Fresh Diary Cattle Milk Production by Regency/Municipality in Sulawesi Tenggara Province (kg), 2023 and 2024 454

5.6 PERIKANAN
FISHERY

5.6.1 Volume Produksi dan Nilai Produksi Perikanan Tangkap Menurut Kabupaten/Kota dan Jenis Penangkapan di Provinsi Sulawesi Tenggara, 2023
Production Volume and Production Value of Fish Capture by Regency/Municipality and Type of Captures in Sulawesi Tenggara Province, 2023 456

5.6.2 Volume Produksi dan Nilai Produksi Perikanan Tangkap di Laut Menurut Kabupaten/Kota dan Komoditas Utama di Provinsi Sulawesi Tenggara, 2023

Tabel *Table*		Halaman *Page*

	Production Volume and Production Value of Marine Capture Fisheries by Regency/ Municipality and Main Commodity in Sulawesi Tenggara Province, 2023	458
5.6.3	Volume Produksi dan Nilai Produksi Perikanan Tangkap di Perairan Darat Menurut Kabupaten/Kota dan Komoditas Utama di Provinsi Sulawesi Tenggara, 2023 *Production Volume and Production Value of Inland Open Water Capture Fisheries by Regency/Municipality and Main Commodity in Sulawesi Tenggara Province, 2023*	461
5.6.4	Volume Produksi dan Nilai Produksi Perikanan Tangkap di Perairan Darat Menurut Kabupaten/Kota dan Lokasi di Provinsi Sulawesi Tenggara, 2023 *Production Volume and Production Value of Inland Water Capture Fisheries by Regency/Municipality and Ecosystem in Sulawesi Tenggara Province, 2023*	463
5.6.5	Volume Produksi Perikanan Budidaya Menurut Kabupaten/Kota dan Jenis Kegiatan di Provinsi Sulawesi Tenggara, 2023 *Production Volume of Aquaculture by Regency/Municipality and Type of Activity in Sulawesi Tenggara Province, 2023*	465
5.6.6	Volume Produksi dan Nilai Produksi Perikanan Budidaya Menurut Kabupaten/Kota dan Jenis Budidaya di Provinsi Sulawesi Tenggara, 2023 *Production Volume and Production Value of Aquaculture by Regency/Municipality and Type of Culture in Sulawesi Tenggara Province, 2023*	466
5.6.7	Volume Produksi dan Nilai Produksi Perikanan Budidaya Menurut Kabupaten/ Kota dan Komoditas Utama di Provinsi Sulawesi Tenggara, 2023 *Production Volume and Production Value of Aquaculture by Regency/Municipality and Main Commodity in Sulawesi Tenggara Province, 2023*	472
6.	**PERTAMBANGAN DAN ENERGI/*MINING AND ENERGY***	
6.1	Daya Terpasang, Produksi, dan Distribusi Listrik PT. PLN (Persero) Menurut Unit Layanan Pelanggan (ULP) di Unit Pelaksana Pelayanan Pelanggan (UP3) Kendari, 2024 *Installed Electricity Power, Production, and Distribution of PT. PLN (Persero) by Customer Service Unit in Customer Service Managerial Unit of Kendari, 2024*	485
6.2	Jumlah Pelanggan Listrik Menurut Unit Layanan Pelanggan (ULP) di Unit Pelaksana Pelayanan Pelanggan (UP3) Kendari, Jumlah Pelanggan Listrik Menurut Unit Layanan Pelanggan, 2020–2024 *Number of Electricity Customers by Customer Service Unit in Customer Service Managerial Unit of Kendari, 2020 – 2024*	486
6.3	Jumlah Pelanggan dan Air yang Disalurkan Menurut Kabupaten/Kota di Provinsi Sulawesi Tenggara, 2024 *Number of Customers and Distributed Water by Regency/Municipality in Sulawesi Tenggara Province, 2024*	487
6.4	Jumlah Pelanggan Air Minum menurut Kategori Pelanggan di Provinsi Sulawesi Tenggara, 2020–2024 *Number of Water Supply Establishment Customers by Customer Category in Sulawesi Tenggara Province, 2020–2024*	488
6.5	Volume Air Minum yang Disalurkan Menurut Kategori Pelanggan (m^3) di Provinsi Sulawesi Tenggara, 2020– 2024	

Tabel *Table*		Halaman *Page*

	Volume of Water Supply Distributed by Customer Category (m^3) in Sulawesi Tenggara Province, 2020–2024	489
6.6	Nilai Air Minum yang Disalurkan menurut Kategori Pelanggan (ribu rupiah) Provinsi Sulawesi Tenggara, 2020– 2024 *Value of Water Supply Distributed by Customer Category in Sulawesi Tenggara Province (thousand rupiah), 2020– 2024*	490
6.7	Jumlah Pelanggan, Listrik Terjual, dan Nilai Listrik Terjual PT. PLN (Persero) Menurut Kategori Pelanggan di Unit Pelaksana Pelayanan Pelanggan (UP3) Kendari, 2024 *Number of Customers, Electricity Sold, and Value of Electricity Sold of PT. PLN (Persero) by Customer Category in Customer Service Managerial Unit of Kendari, 2024*	491
7.	**INDUSTRI MANUFAKTUR/*MANUFACTURING INDUSTRY***	
7.1	**INDUSTRI BESAR DAN SEDANG** ***LARGE AND MEDIUM MANUFACTURING INDUSTRY***	
7.1.1	Jumlah Perusahaan dan Tenaga Kerja Menurut Klasifikasi Industri pada Industri Besar dan Sedang di Provinsi Sulawesi Tenggara, 2022 *Number of Establishments and Workers Engaged by Manufacturing Industry Classification in Large and Medium Industries in Sulawesi Tenggara Province, 2022*	500
7.1.2	Jumlah Perusahaan, Tenaga Kerja, Investasi, dan Nilai Produksi pada Industri Besar dan Sedang Menurut Kabupaten/Kota di Provinsi Sulawesi Tenggara, 2024 *Number of Companies, Workforce, Investment, and Production Value in Large and Medium Industries by Regency/City in Southeast Sulawesi Province, 2024*	501
7.2	**INDUSTRI MIKRO DAN KECIL** ***MICRO AND SMALL MANUFACTURING INDUSTRY***	
7.2.1	Jumlah Perusahaan dan Tenaga Kerja Menurut Klasifikasi Industri pada Industri Mikro dan Kecil di Provinsi Sulawesi Tenggara, 2023 *Number of Establishments and Workers Engaged by Manufacturing Industry Classification in Mikro and Small Industries in Sulawesi Tenggara Province, 2023*	502
7.2.2	Jumlah Perusahaan, Tenaga Kerja, Investasi, dan Nilai Produksi pada Industri Mikro dan Kecil Menurut Kabupaten/Kota di Provinsi Sulawesi Tenggara, 2024 *Number of Companies, Workforce, Investment, and Production Value in Micro and Small Industries by Regency/Municipality in Southeast Sulawesi Province, 2024*	503
7.3	**KONSTRUKSI** ***CONSTRUCTION***	
7.3.1	Ringkasan Statistik Konstruksi Perorangan di Provinsi Sulawesi Tenggara, 2022 *Summary of Micro Construction Establishments Statistics in Sulawesi Tenggara Province, 2022*	504
7.3.2	Banyaknya Sampel Usaha, Rata-Rata Pekerja Tetap, Rata-Rata Hari Orang Pekerja Harian, Median Balas Jasa dan Upah Pekerja per Tahun, serta Median Nilai Konstruksi Usaha Konstruksi Perorangan Menurut Kabupaten/Kota di Provinsi Sulawesi Tenggara, 2022	

https://sultra.bps.go.id

Tabel *Table*		Halaman *Page*

Number of Business Samples, Average Permanent Workers, Average Person-Days of Daily Workers, Median Worker Remuneration and Wages per Year, and Median Construction Value of Individual Construction Businesses by Regency/Municipality in Southeast Sulawesi Province, 2022 505

7.4 PERDAGANGAN

TRADE

7.4.1 Volume dan Nilai Perdagangan Antar Pulau Hasil Perkebunan dan Hortikultura Menurut Jenis Komoditas di Provinsi Sulawesi Tenggara, 2024
Volume and Value of Inter Island Trade of Estate Crops Products and Horticultural by Kind of Commodity in Sulawesi Tenggara Province, 2024 506

7.4.2 Volume dan Nilai Perdagangan Antar Pulau Hasil Peternakan Menurut Jenis Komoditas di Sulawesi Tenggara Province, 2024
Volume and Value of Inter Island Trade of Livestock Products by Kind of Commodity in Sulawesi Tenggara Province, 2024 507

7.4.3 Volume dan Nilai Perdagangan Antar Pulau Hasil Perikanan Menurut Jenis Komoditas di Provinsi Sulawesi Tenggara, 2024
Volume and Value of Inter Island Trade of Fishery Products by Kind of Commodity in Sulawesi Tenggara Province, 2024 508

7.4.4 Volume dan Nilai Perdagangan Antar Pulau Hasil Industri Menurut Jenis Komoditas di Provinsi Sulawesi Tenggara, 2024
Volume and Value of Inter Island Trade of Industrial Products by Kind of Commodity in Sulawesi Tenggara Province, 2024 510

8. PARIWISATA/*TOURISM*

8.1 Jumlah Akomodasi, Kamar, dan Tempat Tidur yang Tersedia pada Hotel Bintang Menurut Kabupaten/Kota di Provinsi Sulawesi Tenggara, 2019–2024
Number of Accommodations, Available Rooms, and Beds in Classified Hotel by Regency/Municipality in Sulawesi Tenggara Province, 2019–2024 519

8.2 Jumlah Akomodasi, Kamar, dan Tempat Tidur yang Tersedia pada Hotel Nonbintang dan Akomodasi Lainnya Menurut Kabupaten/Kota di Provinsi Sulawesi Tenggara, 2019–2024
Number of Accommodations, Available Rooms and Beds in Non-Classified Hotel and Other Accommodations by Regency/Municipality in Sulawesi Tenggara Province, 2019–2024 525

8.3 Rata-rata Lama Menginap Tamu Asing dan Tamu Domestik Menurut Bulan di Provinsi Sulawesi Tenggara (hari), 2024
Average Length of Stay of Foreign and Domestic Visitor by Month in Sulawesi Tenggara Province (day), 2024 531

8.4 Tingkat Penghunian Kamar Hotel Bintang dan Nonbintang Menurut Bulan di Provinsi Sulawesi Tenggara (persen), 2024
Room Occupancy Rate of Classified and Non-Classified Hotels by Month in Sulawesi Tenggara Province (percent), 2024 532

8.5 Jumlah Destinasi Wisata menurut Jenis Wisata dan Kabupaten/Kota di Provinsi Sulawesi Tenggara, 2024

https://sultra.bps.go.id

Tabel *Table*		Halaman *Page*

	Number of Tourism Destination by Type of Tourism and Regency / Municipality in Sulawesi Tenggara, 2024	533
9.	**TRANSPORTASI DAN KOMUNIKASI/*TRANSPORTATION AND COMMUNICATION***	
9.1	**TRANSPORTASI** ***TRANSPORTATION***	
9.1.1	Panjang Jalan[1] Menurut Kabupaten/Kota dan Tingkat Kewenangan Pemerintahan di Provinsi Sulawesi Tenggara (km), 2022–2024 *Length of Road by Regency/Municipality and Level of Government Authority in Southeast Sulawesi Province (km), 2022–2024*	546
9.1.2	Jumlah Kendaraan Bermotor Menurut Satwil/Samsat dan Jenis Kendaraan di Provinsi Sulawesi Tenggara (unit), 2024 *Number of Motor Vehicles by Area Unit and Type of Motor Vehicles in Sulawesi Tenggara Province (units), 2024*	549
9.1.3	Panjang Jalan Menurut Kabupaten/Kota di Provinsi Sulawesi Tenggara dan Jenis Permukaan Jalan (km), 2023 *Length of Road by Regency/Municipality in Southeast Sulawesi Province and Road Surface Type (km), 2023*	550
9.1.4	Panjang Jalan Menurut Kabupaten/Kota di Provinsi Sulawesi Tenggara dan Kondisi Jalan (km), 2023 *Length of Roads by Regency/Municipality in Southeast Sulawesi Province and Road Conditions (km), 2023*	551
9.1.5	Jumlah Kendaraan Bermotor yang Telah Melakukan Pembayaran Pajak Berdasarkan Jenis Kendaraan dan Samsat di Provinsi Sulawesi Tenggara Sampai dengan Desember, 2022–2024 *Number of Motor Vehicles That Have Made Tax Payments by Type of Vehicles and Area Unit in Sulawesi Tenggara Province, Until December, 2022–2024*	552
9.1.6	Lalu Lintas Pesawat Terbang dan Penumpang Melalui Pelabuhan Udara Se-Sulawesi Tenggara, 2024 *Aircraft and Passenger Traffic at Sulawesi Tenggara Province, 2024*	561
9.1.7	Lalu Lintas Barang, Bagasi dan Pos Paket Melalui Pelabuhan Udara Di Sulawesi Tenggara (kg), 2024 *Cargo, Baggage and Parcels Traffic at Airport in Sulawesi Tenggara (kg), 2024*	562
9.1.8	Lalu Lintas Pesawat Terbang dan Penumpang Melalui Pelabuhan Udara Haluoleo Kendari, 2010–2024 *Aircraft and Passenger Traffic at Haluoleo Airport Kendari, 2010–2024*	563
9.1.9	Lalu Lintas Pesawat Terbang dan Penumpang Melalui Pelabuhan Udara Betoambari Baubau, 2013–2024 *Aircraft and Passenger Traffic at Betoambari Airport Baubau, 2013–2024*	564
9.1.10	Lalu Lintas Pesawat Terbang dan Penumpang Melalui Pelabuhan Udara Sangia Ni Bandera Kolaka, 2016–2024 *Aircraft and Passenger Traffic at Sangia Ni Bandera Airport Kolaka, 2016–2024*	565
9.1.11	Lalu Lintas Pesawat Terbang dan Penumpang Melalui Pelabuhan Udara Matahora Wakatobi, 2014–2024	

https://sultra.bps.go.id

Tabel *Table*		Halaman *Page*

	Aircraft and Passenger Traffic at Matahora Airport Wakatobi, 2014–2024	566
9.1.12	Lalu Lintas Pesawat Terbang dan Penumpang Melalui Pelabuhan Udara Sugimanuru Muna, 2017–2024 *Aircraft and Passenger Traffic at Sugimanuru Airport Muna, 2017–2024*	567
9.1.13	Lalu Lintas Barang, Bagasi dan Pos Paket Melalui Pelabuhan Udara Haluoleo, Kendari (kg), 2010–2024 *Traffic of Cargo, Baggage and Mail at Haluoleo Airport, Kendari (kg), 2010–2024*	568
9.1.14	Lalu Lintas Barang, Bagasi dan Pos Paket Melalui Pelabuhan Udara Betoambari, Baubau (kg), 2014–2024 *Traffic of Cargo, Baggage and Mail at Betoambari Airport, Baubau (kg), 2014–2024*	569
9.1.15	Lalu Lintas Barang, Bagasi dan Pos Paket Melalui Pelabuhan Udara Sangia Ni Bandera, Kolaka (kg), 2016–2024 *Traffic of Cargo, Baggage and Mail at Sangia Ni Bandera Airport, Kolaka (kg), 2016–2024*	570
9.1.16	Lalu Lintas Barang, Bagasi dan Pos Paket Melalui Pelabuhan Udara Matahora, Wakatobi (kg), 2015–2024 *Traffic of Cargo, Baggage and Mail at Matahora Airport, Wakatobi (kg), 2015–2024*	571
9.1.17	Lalu Lintas Barang, Bagasi dan Pos Paket Melalui Pelabuhan Udara Sugimanuru, Muna (kg), 2010–2024 *Traffic of Cargo, Baggage and Mail at Sugimanuru Airport, Muna (kg), 2010–2024*	572
9.1.18	Kunjungan Kapal, Arus Barang, dan Penumpang Menurut Kabupaten/Kota di Provinsi Sulawesi Tenggara, 2024 *Number Of Ship Calls, Traffic of Cargo and Passenger by Regency/Municipality in Sulawesi Tenggara Province, 2024*	573
9.1.19	Kunjungan Kapal, Arus Barang, dan Penumpang Menurut Kabupaten/Kota di Provinsi Sulawesi Tenggara, 2024 *Number Of Ship Calls, Traffic of Cargo and Passenger by Regency/Municipality in Sulawesi Tenggara Province, 2024*	574
9.2	**POS DAN TELEKOMUNIKASI** ***POST AND TELECOMMUNICATION***	
9.2.1	Jumlah Kantor Pos Pembantu Menurut Kabupaten/Kota di Provinsi Sulawesi Tenggara, 2021–2024 *Number of Sub-Post Offices by Regency/City in Southeast Sulawesi Province, 2021–2024*	575
9.2.2	Jumlah Desa[1]/Kelurahan yang Memiliki Kantor Pos[2] Menurut Kabupaten/Kota di Provinsi Sulawesi Tenggara, 2020–2024 *Number of Villages1/Sub-districts with Post Offices2 by Regency/City in Southeast Sulawesi Province, 2020–2024*	576

https://sultra.bps.go.id

Tabel
Table

Halaman
Page

10. INVESTASI DAN HARGA-HARGA/*INVESTMENT AND PRICES*

10.1 HARGA-HARGA

PRICES

10.1.1 Indeks Harga Konsumen per Bulan Menurut Kelompok Pengeluaran di Sulawesi Tenggara (2022=100), 2024
Consumer Price Index per Month by Expenditure Group in Sulawesi Tenggara (2022=100), 2024 584

10.1.2 Laju Inflasi Bulanan Menurut Kelompok Pengeluaran di Sulawesi Tenggara (2022=100), 2024
Monthly Inflation Rate by Expenditure Group (2022=100), 2024 587

10.1.3 Indeks Harga Konsumen (IHK) per Bulan Menurut Kelompok Pengeluaran di Kota Kendari (2018=100), 2024
Consumer Price Index per Month by Expenditure Group in Kendari Municipality (2018=100), 2024 590

10.1.4 Inflasi Bulanan Menurut Kelompok Pengeluaran di Kota Kendari (2018=100), 2024
Monthly Inflation by Expenditure Group in Kendari Municipality (2018=100), 2024 593

10.1.5 Indeks Harga Konsumen (IHK) per Bulan Menurut Kelompok Pengeluaran di Kota Baubau (2018=100), 2024
Consumer Price Index per Month by Expenditure Group in Baubau Municipality (2018=100), 2024 596

10.1.6 Inflasi Bulanan Menurut Kelompok Pengeluaran di Kota Bau-Bau (2018=100), 2024
Monthly Inflation by Expenditure Group in Baubau Municipality (2018=100), 2024 599

10.1.7 Indeks Harga Konsumen (IHK) per Bulan Menurut Kelompok Pengeluaran di Kabupaten Konawe (2018=100), 2024
Consumer Price Index per Month by Expenditure Group in Konawe Regency (2018=100), 2024 602

10.1.8 Inflasi Bulanan Menurut Kelompok Pengeluaran di Kabupaten Konawe (2018=100), 2024
Monthly Inflation by Expenditure Group in Konawe Regency (2018=100), 2024 605

10.1.9 Indeks Harga Konsumen (IHK) per Bulan Menurut Kelompok Pengeluaran di Kabupaten Kolaka (2018=100), 2024
Consumer Price Index per Month by Expenditure Group in Kolaka Regency (2018=100), 2024 608

10.1.10 Inflasi Bulanan Menurut Kelompok Pengeluaran di Kabupaten Kolaka(2018=100), 2024
Monthly Inflation by Expenditure Group in Kolaka Regency (2018=100), 2024 611

10.2 Banyaknya Kantor BPR (Bank Perkreditan Rakyat) menurut Kabupaten/Kota di Provinsi Sulawesi Tenggara, 2023 dan 2024
Number of Rural Bank Offices by Regency /Municipality in Sulawesi Tenggara Province, 2023 and 2024 614

10.3 Banyaknya Kantor Bank Persero menurut Kabupaten/Kota di Provinsi Sulawesi Tenggara, 2023 dan 2024

https://sultra.bps.go.id

Tabel *Table*		Halaman *Page*

	Number of State Bank Offices by Regency/Municipality, 2023 and 2024	615
10.4	Banyaknya Kantor Bank Swasta menurut Kabupaten/ Kota di Provinsi Sulawesi Tenggara, 2023 dan 2024 *Number of Private Bank Offices by Regency/Municipality, 2023 and 2024*	616
10.5	Perkembangan Giro, Deposito dan Tabungan Keadaan 31 Desember di Provinsi Sulawesi Tenggara, 2009–2024 *Progress of Demand Deposits, Time Deposits and Savings in December 31st, 2009–2024*	617
10.6	Posisi Pinjaman (Rupiah dan Valuta Asing) yang Diberikan Bank Swasta dan BPR Menurut Jenis Penggunaan di Sulawesi Tenggara, 2020–2024 *Outstanding of Credit (Rupiahs and Foreign Exchange) of Commercial Banks and BPR by Utilization in Sulawesi Tenggara, 2020–2024*	618
11.	**PENGELUARAN PENDUDUK/*POPULATION EXPENDITURE***	
11.1	Rata-Rata Pengeluaran per Kapita Sebulan Menurut Kelompok Komoditas dan Klasifikasi Desa di Provinsi Sulawesi Tenggara, 2023 dan 2024 *Monthly Average Expenditure per Capita by Commodity Group and Urban Rural Classification (rupiahs) in Sulawesi Tenggara Province, 2023 and 2024*	626
11.2	Persentase Pengeluaran per Kapita Sebulan Menurut Kelompok Komoditas dan Klasifikasi Desa di Provinsi Sulawesi Tenggara, 2023 dan 2024 *Percentage of Monthly Expenditure per Capita by Commodity Group and Urban Rural Classification in Sulawesi Tenggara Province, 2023 and 2024*	628
11.3	Rata-rata Pengeluaran per Kapita Sebulan Makanan dan Bukan Makanan di Daerah Perkotaan dan Perdesaan Menurut Kabupaten/ Kota di Provinsi Sulawesi Tenggara (rupiah), 2023 dan 2024 *Average Per Capita Expenditure on Food and Non-Food in Urban and Rural Areas by Regency/Municipality in Sulawesi Tenggara Province (rupiah), 2023 and 2024*	630
11.4	Persentase Pengeluaran per Kapita Sebulan Makanan dan Bukan Makanan di Daerah Perkotaan dan Perdesaan Menurut Kabupaten/ Kota di Provinsi Sulawesi Tenggara, 2023 dan 2024 *Percentage of Monthly Per Capita Expenditure on Food and Non-Food in Urban and Rural Areas by Regency/Municipality in Sulawesi Tenggara Province, 2023 and 2024*	631
12.	**PERDAGANGAN LUAR NEGERI/*FOREIGN TRADE***	
12.1	**EKSPOR** ***EXPORT***	
12.1.1	Volume Dan Nilai Ekspor dirinci Menurut Jenis Komoditi di Provinsi Sulawesi Tenggara, 2023 dan 2024 *Volume and Value of Export by Type of Commodity at Sulawesi Tenggara Province, 2023 and 2024*	641
12.1.2	Volume Dan Nilai Ekspor Menurut Negara Tujuan di Provinsi Sulawesi Tenggara, 2023 dan 2024 *Volume and Value of Export by Destination Country in Sulawesi Tenggara Province, 2023 and 2024*	642

Tabel *Table*		Halaman *Page*

12.1.3 Volume Dan Nilai Ekspor Menurut Pelabuhan Muat di Provinsi Sulawesi Tenggara, 2023 dan 2024
Volume and Value of Export by Loading Port in Sulawesi Tenggara Province, 2023 and 2024 643

12.1.4 Volume Dan Nilai Ekspor dirinci Menurut Jenis Komoditi di Provinsi Sulawesi Tenggara, 2023 dan 2024
Volume and Value of Export by Commodity at Sulawesi Tenggara Province, 2023 and 2024 644

12.2 IMPOR
IMPORT

12.2.1 Volume dan Nilai Impor Menurut Negara Asal di Provinsi Sulawesi Tenggara, 2023 dan 2024
Volume and Value of Import by Country of Origin in Sulawesi Tenggara Province, 2023 and 2024 645

12.2.2 Volume dan Nilai Impor Menurut Pelabuhan Bongkar di Provinsi Sulawesi Tenggara, 2023 dan 2024
Volume and Value of Import by Unloading Port in Sulawesi Tenggara Province, 2023 and 2024 646

13. SISTEM NERACA REGIONAL/*SYSTEM OF REGIONAL ACCOUNTS*

13.1 PRODUK DOMESTIK REGIONAL BRUTO PROVINSI
PROVINCIAL GROSS REGIONAL DOMESTIC PRODUCT

13.1.1 Produk Domestik Regional Bruto Provinsi Sulawesi Tenggara Atas Dasar Harga Berlaku Menurut Lapangan Usaha (miliar rupiah), 2020–2024
Gross Regional Domestic Product of Sulawesi Tenggara Province at Current Market Prices by Industry (billion rupiahs), 2020–2024 659

13.1.2 Produk Domestik Regional Bruto Provinsi Sulawesi Tenggara Atas Dasar Harga Konstan 2010 Menurut Lapangan Usaha (miliar rupiah), 2020–2024
Gross Regional Domestic Product of Sulawesi Tenggara Province at 2010 Constant Market Prices by Industry (billion rupiahs), 2020–2024 666

13.1.3 Distribusi Persentase Produk Domestik Regional Bruto Provinsi Sulawesi Tenggara Atas Dasar Harga Berlaku Menurut Lapangan Usaha, 2020–2024
Percentage Distribution of Gross Regional Domestic Product of Sulawesi Tenggara Province at Current Market Prices by Industry, 2020–2024 673

13.1.4 Laju Pertumbuhan Produk Domestik Regional Bruto Provinsi Sulawesi Tenggara Atas Dasar Harga Konstan 2010 Menurut Lapangan Usaha (persen), 2020–2024
Growth Rate of Gross Regional Domestic Product of Sulawesi Tenggara Province at 2010 Constant Market Prices by Industry (percent), 2020–2024 680

13.1.5 Indeks Harga Implisit Produk Domestik Regional Bruto Provinsi Sulawesi Tenggara Menurut Lapangan Usaha (2010=100), 2020–2024
Implicit Price Index of Gross Regional Domestic Product of Sulawesi Tenggara Province by Industry (2010=100), 2020–2024 687

13.1.6 Laju Implisit Produk Domestik Regional Bruto Provinsi Sulawesi Tenggara Menurut Lapangan Usaha (2010=100) (persen), 2020–2024

Sulawesi.bps.go.id

Tabel *Table*		Halaman *Page*

	Implicit Rate of Gross Regional Domestic Product of Sulawesi Tenggara Province by Industry (2010=100) (percent), 2020–2024	693
13.1.7	Produk Domestik Regional Bruto Provinsi Sulawesi Tenggara Atas Dasar Harga Berlaku Menurut Pengeluaran (miliar rupiah), 2020–2024 *Gross Regional Domestic Product of Sulawesi Tenggara Province at Current Market Prices by Expenditure (billion rupiahs), 2020–2024*	699
13.1.8	Produk Domestik Regional Bruto Provinsi Sulawesi Tenggara Atas Dasar Harga Konstan 2010 Menurut Pengeluaran (miliar rupiah), 2020–2024 *Gross Regional Domestic Product of Sulawesi Tenggara Province at 2010 Constant Market Prices by Expenditure (billion rupiahs), 2020–2024*	700
13.1.9	Distribusi Persentase Produk Domestik Regional Bruto Provinsi Sulawesi Tenggara Atas Dasar Harga Berlaku Menurut Pengeluaran (persen), 2020–2024 *Percentage Distribution of Gross Regional Domestic Product of Sulawesi Tenggara Province at Current Market Prices by Expenditure (percent), 2020–2024*	701
13.1.10	Laju Pertumbuhan Produk Domestik Regional Bruto Provinsi Sulawesi Tenggara Atas Dasar Harga Konstan 2010 Menurut Pengeluaran (persen), 2020–2024 *Growth Rate of Gross Regional Domestic Product of Sulawesi Tenggara Province at 2010 Constant Market Prices by Type of Expenditure (percent), 2020–2024*	702
13.2	**PRODUK DOMESTIK REGIONAL BRUTO KABUPATEN/KOTA** ***REGENCY/MUNICIPAL GROSS REGIONAL DOMESTIC PRODUCT***	
13.2.1	Produk Domestik Regional Bruto Atas Dasar Harga Berlaku Menurut Kabupaten/ Kota di Provinsi Sulawesi Tenggara (miliar rupiah), 2020–2024 *Gross Regional Domestic Product at Current Market Prices by Regency/Municipality in Sulawesi Tenggara Province (billion rupiahs), 2020–2024*	703
13.2.2	Produk Domestik Regional Bruto Atas Dasar Harga Konstan 2010 Menurut Kabupaten/Kota (miliar rupiah), 2020–2024 *Gross Regional Domestic Product at 2010 Constant Market Prices by Regency/ Municipality (billion rupiahs), 2020–2024*	704
13.2.3	Distribusi Persentase Produk Domestik Regional Bruto Atas Dasar Harga Berlaku Menurut Kabupaten/Kota di Provinsi Sulawesi Tenggara (persen), 2020–2024 *Percentage Distribution of Gross Regional Domestic Product at Current Market Prices by Regency/Municipality in Sulawesi Tenggara Province (percent), 2020–2024*	705
13.2.4	Laju Pertumbuhan Produk Domestik Regional Bruto Atas Dasar Harga Konstan 2010 Menurut Kabupaten/Kota (persen) di Provinsi Sulawesi Tenggara, 2020–2024 *Growth Rate of Gross Regional Domestic Product at 2010 Constant Market Prices by Regency/Municipality (percent) in Sulawesi Tenggara Province, 2020–2024*	706
13.2.5	Produk Domestik Regional Bruto per Kapita Atas Dasar Harga Berlaku Menurut Kabupaten/Kota (ribu rupiah) di Provinsi Sulawesi Tenggara, 2020–2024 *Per Capita Gross Regional Domestic Product at Current Market Prices by Regency/ Municipality (thousand rupiahs) in Sulawesi Tenggara Province, 2020–2024*	707
13.2.6	Produk Domestik Regional Bruto per Kapita Atas Dasar Harga Konstan 2010 Menurut Kabupaten/Kota di Provinsi Sulawesi Tenggara (ribu rupiah), 2020–2024	

Tabel *Table*		Halaman *Page*

	Per Capita Gross Regional Domestic Product at 2010 Constant Market Prices by Regency/Municipality in Sulawesi Tenggara Province (thousand rupiahs), 2020–2024..	708
13.2.7	Laju Pertumbuhan Produk Domestik Regional Bruto per Kapita Atas Dasar Harga Konstan 2010 Menurut Kabupaten/ Kota di Provinsi Sulawesi Tenggara (persen), 2020–2024 *Growth Rate of per Capita Gross Regional Domestic Product at 2010 Constant Market Prices by Regency/Municipality in Sulawesi Tenggara Province (percent) , 2020–2024...*	709
14.	**PERBANDINGAN ANTARPROVINSI/*NATIONAL COMPARISON***	
14.1	Jumlah Penduduk Menurut Provinsi di Indonesia (ribu jiwa), 2021–2025 *Population by Province in Indonesia (thousand people), 2021–2025.....*	717
14.2	Laju Pertumbuhan Produk Domestik Regional Bruto Atas Dasar Harga Konstan 2010 Menurut Provinsi di Indonesia (persen), 2021–2024 *Growth Rate of Gross Regional Domestic Products at 2010 Constant Market Prices by Province in Indonesia (percent), 2021–2024.....*	719
14.3	Indeks Harga Konsumen 90 Kabupaten/Kota di Indonesia (2018=100), 2020–2024 *Consumer Price Indices 90 Regency/Municipality in Indonesia (2018=100), 2020–2024*	721
14.4	Jumlah Penduduk Miskin Menurut Provinsi di Indonesia (ribu orang), 2020–2024 *Number of Poor Population by Province in Indonesia (thousand people), 2020–2024....*	732
14.5	Indeks Pembangunan Manusia Menurut Provinsi di Indonesia, 2020–2024 *Human Development Index by Province in Indonesia, 2020–2024.....*	734
14.6	Upah Minimum Provinsi (UMP) per Bulan Menurut Provinsi di Indonesia (rupiah), 2021–2025 *Provincial Minimum Wages per Month by Province in Indonesia (rupiahs), 2021–2025.*	736

https://sumut.bps.go.id

https://sultra.bps.go.id

DAFTAR GAMBAR/*LIST OF FIGURES*

Gambar *Figure*		Halaman *Page*
1.1	Persentase Luas Wilayah Menurut Kabupaten/Kota,2024 *Percentage of Land Area by Regency/Municipality, 2024*	9
1.2	Rata-Rata Suhu Udara Menurut Bulan dan Stasiun Pengamatan Iklim (C°), 2024 *Average Air Temperature by Mouth and Climate Observation Statiun (C°), 2024*	10
2.1	Jumlah Anggota Dewan Perwakilan Rakyat Daerah Menurut Partai Politik (orang) di Provinsi Sulawesi Tenggara, 2024 *Number of Regional House of Representatives's Members by Political Parties (people) in Sulawesi Tenggara Province, 2024*	31
2.2	Persentase Realisasi Belanja Pemerintah Provinsi Sulawesi Tenggara Menurut Jenis Belanja (ribu rupiah), 2024 *Percentage of Actual Provincial Government Expenditures of Sulawesi Tenggara by Kind of Expenditures (thousand rupiahs), 2024*	32
3.1	Penduduk Berumur 15 Tahun Ke Atas yang Bekerja Selama Seminggu yang Lalu Menurut Lapangan Pekerjaan Utama, 2024 *Population Aged 15 and Over Employed During the Past Week According to Main Occupation, 2024*	81
3.2	Tingkat Pengangguran Terbuka (TPT) Menurut Kabupaten/Kota, 2024 *Unemployment Rate (UR) by Regency/Municipality, 2024*	82
4.1	Angka Partisipasi Murni (APM) dan Angka Partisipasi Kasar (APK) Menurut Jenjang Pendidikan di Provinsi Sulawesi Tenggara, 2024 *Net Participation Rates and Gross Participation Rates by Educational Level, 2024*	141
4.2	Persentase Pasangan Usia Subur (PUS) Umur 15-49 Tahun yang Sedang Menggunakan Alat Keluarga Berencana (KB) atau Cara Tradisional untuk Menunda atau Mencegah Kehamilan Menurut Kabupaten/Kota di Provinsi Sulawesi Tenggara,2024 *Percentage of Married Women or Partner Aged 15–49 Years Who Currently Use Modern or Traditional Contraception to Closely Spaced or Prevent Uninten ed Pregnancies by Regency/Municipality, 2024*	142
5.1	Luas Panen Padi Menurut Kabupaten/Kota di Provinsi Sulawesi Tenggara (ha), 2024 *Paddy Harvested Area by Regency/Municipality in Sulawesi Tenggara Province (ha), 2024*	309
5.2	Produksi Padi Menurut Kabupaten/Kota di Provinsi Sulawesi Tenggara (ton), 2024 *Paddy Production by Regency/Municipality in Sulawesi Tenggara Province (ton), 2024*	310
6.1	Produksi Listrik PT. PLN (Persero) Menurut Unit Layanan Pelanggan (ULP) di Unit Pelaksana Pelayanan Pelanggan (UP3) Kendari, 2024 *Electricity Production of PT. PLN (Persero) by CustomerService Unit in Customer Service Managerial Unit of Kendari, 2024*	483
6.2	Listrik Terjual PT. PLN (Persero) Menurut Unit Layanan Pelanggan (ULP) di Unit Pelaksana Pelayanan Pelanggan (UP3) Kendari, 2024	

https://sultra.bps.go.id

Gambar *Figure*		Halaman *Page*

Electricity Sold of PT. PLN (Persero) by Customer Service Unit in Customer Service Managerial Unit of Kendari, 2024 484

7.1 Distribusi Nilai Produksi pada Industri Besar dan Sedang Menurut Kabupaten/Kota di Provinsi Sulawesi Tenggara (juta rupiah), 2024
Distribution of Production Value in Large and Medium Establishment by Regency/ Municipality in Sulawesi Tenggara Province (million rupiah), 2024 498

7.2 Distribusi Nilai Produksi pada Industri Mikro dan Kecil Menurut Kabupaten/Kota di Provinsi Sulawesi Tenggara (juta rupiah), 2024 .....
Distribution of Production Value in Micro and Small Establishment by Regency/ Municipality in Sulawesi Tenggara Province (million rupiah), 2024 499

8.1 Rata-rata Lama Menginap Tamu Asing dan Tamu Domestik Menurut Bulan (hari), 2024
Length Average of Stay of Foreign and Domestic Guests by Month (days), 2024 517

8.2 Tingkat Penghunian Kamar Hotel Bintang dan Nonbintang Menurut Jenis Hotel dan Bulan, 2024
Room Occupancy Rate of Classified and Non-Classified Hotels by Hotel Type and Month, 2024 518

9.1 Panjang Jalan Menurut Kabupaten/Kota di Provinsi Sulawesi Tenggara dan Jenis Permukaan Jalan (km), 2023
Length of Road by Regency/Municipality in Southeast Sulawesi Province and Road Surface Type (km), 2023 544

9.2 Panjang Jalan Menurut Kabupaten/Kota di Provinsi Sulawesi Tenggara dan Kondisi Jalan (km), 2023
Length of Roads by Regency/Municipality in Southeast Sulawesi Province and Road Conditions (km), 2023 545

10.1 Laju Inflasi Bulanan Menurut Kelompok Pengeluaran di Sulawesi Tenggara (2022=100), 2024
Monthly Inflation Rate by Expenditure Group (2022=100), 2024 582

10.2 Perkembangan Tabungan Keadaan 31 Desember, 2015–2024
Savings Progress as of December 31st, 2015–2024 583

11.1 Rata-rata Pengeluaran Makanan per Kapita Sebulan di Provinsi Sulawesi Tenggara (rupiah), 2024
Average Monthly Food Expenditure per Capita in Sulawesi Tenggara Province (in rupiah), 2024 624

11.2 Rata-rata Pengeluaran Non Makanan per Kapita Sebulan di Provinsi Sulawesi Tenggara (rupiah), 2024
Average Monthly Non Food Expenditure per Capita in Sulawesi Tenggara Province (in rupiah), 2024 625

12.1 Nilai Ekspor Provinsi Sulawesi Tenggara Menurut Jenis Komoditas (ribu rupiah), 2024
Sulawesi Tenggara's Export Value by Type of Commodity (thousand rupiah), 2024 639

12.2 Nilai Ekspor Provinsi Sulawesi Tenggara Menurut Negara Tujuan (ribu rupiah), 2024
Sulawesi Tenggara's Export Value by Destination Country (thousand rupiah), 2024 640

https://sultra.bps.go.id

Gambar
Figure

Halaman
Page

13.1 10 Lapangan Usaha dengan Kontribusi Produk Domestik Regional Bruto Atas Dasar Harga Berlaku Tertinggi di Provinsi Sulawesi Tenggara, 2024**
*Top 10 Main Industry With the Highest Contribution to Gross Regional Domestic Product at Current Prices in Sulawesi Tenggara Province, 2024*** 657

13.2 Laju Pertumbuhan Produk Domestik Regional Bruto Provinsi Sulawesi Tenggara Atas Dasar Harga Konstan 2010 (persen), 2020-2024
The Growth Rate of Gross Regional Domestic Product of Sulawesi Tenggara Province at Constant 2010 Prices (percent), 2020-2024 658

14.1 Jumlah Penduduk Menurut Provinsi di Pulau Sulawesi (ribu orang), 2024
The Number Population by Province in Sulawesi Island (thousand people), 2024 715

14.2 Indeks Pembangunan Manusia Menurut Provinsi di Pulau Sulawesi, 2024
Human Development Index by Province in Sulawesi Island, 2024 716

https://sultra.bps.go.id

https://sultra.bps.go.id

PENJELASAN UMUM/*EXPLANATORY NOTES*

Tanda-tanda, satuan-satuan, dan lain-lainnya yang digunakan dalam publikasi ini adalah sebagai berikut:
Symbols, measurement units, and acronyms which are used in this publication, are as follows:

1. TANDA-TANDA/*SYMBOLS*

Data tidak tersedia/*Data not available*	: ...
Tidak ada atau nol /*Null or zero*	: –
Data dapat diabaikan/*Data negligible*	: ~0
Tanda decimal/*Decimal point*	: ,
Data tidak dapat ditampilkan/*Not applicable*	: NA
Angka estimasi/*Estimated figures*	: e
Angka diperbaiki/*Revised figures*	: r
Angka sementara/*Preliminary figures*	: *
Angka sangat sementara/*Very preliminary figures*	: **
Angka sangat sangat sementara/*Very very preliminary figures*	: ***

2. SATUAN/*UNITS*

barel/*barrel*	: 158,99 liter/*litres* = 1/6,2898 m^3
hektare (ha)/*hectare (ha)*	: 10.000 m^2
kilometer (km)/*kilometres (km)*	: 1.000 meter/*meters (m)*
knot/*knot*	: 1,8523 km/jam (*km/hour*)
kuintal/*quintal*	: 100 kg
KWh	: 1.000 Watt *hour*
MWh	: 1.000 KWh
liter (untuk beras)/*litre (for rice)*	: 0,80 kg
MMSCF	: 1/35,3 m^3
metrik ton (m.ton)/*metric ton (m. ton)*	: 0,98421 long ton = 1.000 kg
ons/*ounce*	: 28,31 gram/*grams*
ton	: 1.000 kg

Satuan lain: buah, dus, butir, helai/lembar, kaleng, batang, pulsa, ton kilometer (ton-km), jam, menit, persen (%).
Other units: unit, pack, pieces, sheet, tin, pulse, ton-kilometres(ton-km), hour, minute, percent (%).

Perbedaan angka di belakang koma disebabkan oleh pembulatan angka.
The difference in decimal numbers is caused by rounding.

https://sultra.bps.go.id

https://sultra.bps.go.id

DAFTAR SINGKATAN/ *LIST OF ABBREVIATIONS*

SI	:	Stasiun Iklim
SIMPK	:	Stasiun Meteorologi Pertanian Khusus
t.t	:	Tempat tidur
BCG	:	Bacillus Calmette Guerin
DPT	:	Difteri, Pertusis, Tetanus
TT	:	Tetanus Toxoid
IOT	:	Industri Obat Tradisional/*Traditional Medicine Industry*
IKOT	:	Industri Kecil Obat Tradisional/*Traditional Medicine Small*
Alkes	:	Alat kesehatan/*Health Kits*
PKRT	:	Perbekalan Kesehatan Rumah tangga/*Household Health Logistics*
Kompl	:	Komplemen/*Complement*
IRTP	:	Industri Pangan Produksi Rumah Tangga/*Foods Home Industry*
PBF	:	Pedagang Besar Farmasi/*Pharmacy Whole-seller*
GFK	:	Gudang Farmasi Kab/Kota/Regency/*Muncipality Pharmacy Warehouse*
RB	:	Rumah Bersalin/*Delivery House*
Pustu	:	Puskesmas pembantu/*Auxiliary Public Health Center*
BP	:	Balai Pengobatan/*Polyclinic*
TPS	:	Tempat Pembuangan Sementara /*landfill*
Jamkesmas	:	Jaminan kesehatan masyarakat miskin/*Poor public health insurance*
PJKMU	:	Program Jaminan Kesehatan Masyarakat Umum
SIUP	:	Surat Ijin Usaha Perdagangan/*Trading Permission Letter*
TDP	:	Tanda Daftar Perusahaan/*Company Registration Identity*
API	:	Angka Pengenal Importir/*Importer's Identity Number*

https://kalbar.bps.go.id

https://sultra.bps.go.id

Statistik Kunci, 2022–2024
Key Statistics, 2022–2024

Rincian/Description	Satuan/Unit	2022	2023	2024
(1)	(2)	(3)	(4)	(5)
SOSIAL/*SOCIAL*				
Penduduk[1]/*Population[1]*	ribu/*thousand*	2.705	2.749	2.793
Laju Pertumbuhan Penduduk[1]/*Population Growth[1]*	%	1,66	1,69	1,60
Angka Harapan Hidup[1]-e_0/*Life Expectancy Rate[1]*	tahun/*years*	71,70	71,79	71,88
Angka Melek Huruf Usia 15+/*Literacy Rate Aged 15+*	%	95,79	96,03	
Tingkat Partisipasi Angkatan Kerja -TPAK[2] *Labour Force Participation Rate-LFPR[2]*	%	68,82	70,07	72,81
Tingkat Pengangguran Terbuka-TPT[2] *Unemployment Rate-UR[2]*	%	3,36	3,15	3,09
Penduduk Miskin[3]/*Poor People[3]*	juta/*million*	309,79	321,53	319,71
Persentase Penduduk Miskin[3] *Percentage of Poor People[3]*	%	11,17	11,43	11,21
Indeks Pembangunan Manusia-IPM[4] *Human Development Index[4]*	–	72,38	72,94	73,62
EKONOMI/*ECONOMIC*				
Produk Domestik Regional Bruto (PDRB) Harga Berlaku[5] *Gross Regional Domestic Bruto (GRDP) at Current Price[5]*	miliar rupiah *billion rupiahs*	158.800,27	176.179,9*	189.481,75**
Laju Pertumbuhan Ekonomi[6]/*Economic Growth[6]*	%	5,53	5,35*	5,40**
PDRB Per Kapita Harga Berlaku *Per Capita of GRDP at Current Price*	juta rupiah *million rupiahs*	58,70	64,08*	67,84**
Inflasi/*Inflation (y-o-y)*	%	7,39[7]	2,58[7]	1,05[8]

https://sulsel.bps.go.id

Catatan/Notes:
1. Badan Pusat Statistik, Proyeksi Penduduk Indonesia 2021–2050 Hasil Sensus Penduduk 2020 (Pertengahan tahun/Juni)/*BPS-Statistics Indonesia, 2020–2050 Indonesia population projection result of 2020 Population Census (mid year/June)*
2. Kondisi Agustus/*Condition at August*
3. Kondisi Maret/*Condition at March*
4. Hasil long form Sensus Penduduk 2020/ *Results of the 2020 Population Census Long Form*
5. Mulai tahun 2010 mengadopsi *System of National Account* 2008 (SNA 2008)/*Since 2010 is in line with System of National Account 2008 (SNA 2008)*
6. Menggunakan tahun dasar 2010 (2010=100)/*Using 2010 base year (2010=100)*
7. Berdasarkan IHK Gabungan 2 Kota (Kendari & Baubau) (2018 = 100)/Based on *CPI of 2 cities (2018 = 100)*
8. Berdasarkan IHK Provinsi Sulawesi Tenggara (2022 = 100)/Based on *CPI Sulawesi Tenggara Province (2022 = 100)*

https://sultra.bps.go.id

01

GEOGRAFI DAN IKLIM

Geography and Climate

Luas Wilayah Provinsi Sulawesi Tenggara, 2024

Total Area of Sulawesi Tenggara Province, 2024

36.159,71 km²/sq.km

Konawe
memiliki wilayah terluas
has the largest area

5.351,85 km²/sq.km

Kendari
memiliki wilayah terkecil
has the samllest area

265,79 km²/sq.km

Rata-Rata Pengamatan Unsur Iklim, 2024

Average of Observation of Climate Elements, 2024

27,07 °C
Suhu
Temperature

86,62%
Kelembaban
Humidity

0,81 Knot
Kecepatan Angin
Wind Velocity

https://sultra.bps.go.id

Sumber/*Source*:
- Kementrian Dalam Negeri/*Ministry of Homa Affairs*
- Badan Meteorologi, Klimatologi, dan Geofisika/*Meteorology, Climatology, adn Geophysics Agency*

https://sultra.bps.go.id

PENJELASAN TEKNIS

1. Badan Pusat Statistik (BPS) telah melakukan pendataan Potensi Desa (Podes) sejak tahun 1980. Sejak saat itu, Podes dilaksanakan secara rutin sebanyak tiga kali dalam kurun waktu sepuluh tahun untuk mendukung kegiatan Sensus Penduduk, Sensus Pertanian, ataupun Sensus Ekonomi. Sejak tahun 2020, BPS melakukan pemutakhiran pendataan Podes setiap tahun, namun tidak semua pertanyaan dalam Podes Besar (Podes 3 tahunan) terdapat di kuesioner Pemutakhiran Potensi Desa. Dengan demikian, fakta penting terkait ketersediaan infrastruktur dan potensi yang dimiliki oleh setiap wilayah dapat dipantau perkembangannya secara berkala dan terus menerus.
2. Sejak tahun 2008, pendataan Podes mengalami perubahan dengan adanya penambahan kuesioner suplemen kecamatan dan kabupaten/kota. Penambahan kuesioner tersebut bertujuan untuk meningkatkan manfaat data Podes bagi para konsumen data dan pemerintah daerah dalam perencanaan pembangunan wilayah.
3. Data Podes merupakan satu-satunya sumber data kewilayahan yang muatannya beragam dan memberi gambaran tentang situasi pembangunandiam

TECHNICAL NOTES

1. *BPS-Statistics Indonesia has been collecting village potential data since 1980. Podes has been regularly implemented 3 (three) times within ten years to support the activities of the Population Census, Agriculture Census, or Economic Census. Since 2020, BPS-Statistics Indonesia has updated Podes every year, but not all questions in 3 yearly Podes are in Updating Podes questionnaire. Thus, important facts related to the availability of infrastructure and the potential possessed by each region can be monitored regularly and continually.*
2. *Since 2008, Podes data collecting has been changed especially in providing additional information from subdistrict and regency/ municipality, using separate questionnaires. The goal of these changes is to provide more benefits for data users and local government in regional development planning*
3. *Podes data is the only spatial data source consisting of various information and provides a picture of development progress in a region. The Podes data are different*

https://sekra.bps.go.id

suatu wilayah (regional). Ini berbeda dengan data dari hasil pendekatan rumah tangga yang lebih menekankan pada dimensi aktivitas sektoral. Keduanya sama penting dan menjadi kekayaan BPS.

4. Pencacahan Podes dilakukan secara sensus terhadap seluruh wilayah administrasi pemerintahan terendah setingkat desa (yaitu desa, kelurahan, nagari, Unit Permukiman Transmigrasi (UPT) yang masih dibina oleh kementerian terkait).
5. Pengumpulan data Podes dilakukan melalui wawancara langsung oleh petugas terlatih dengan narasumber yang relevan. Petugas adalah aparatur ataupun mitra kerja BPS Kabupaten/ Kota, sementara narasumber adalah kepala desa/lurah atau narasumber lain yang memiliki pengetahuan terhadap wilayah target pencacahan.
6. Desa/Kelurahan Tepi Laut adalah desa/kelurahan yang sebagian atau seluruh wilayahnya bersinggungan langsung dengan laut, baik berupa pantai maupun tebing karang.
7. Desa/Kelurahan Bukan Tepi Laut adalah desa/kelurahan yang wilayahnya tidak bersinggungan langsung dengan laut.
8. Desa/Kelurahan Lereng/Puncak adalah desa/kelurahan yang sebagian besar wilayahnya berada dipuncak gunung/pegunungan

from data resulting from household surveys focusing on the dimension of sectoral activities. Both kind of data are important and become the trademark of BPSStatistics Indonesia on the data richness aspect.

4. *.Podes enumeration is implemented as a census of the lowest governmental administrative region equivalent to village (i.e. village, kelurahan, nagari, and Transmigration Settlement Unit fostered by the relevant ministry).*
5. *Data collection of Podes was carried out through direct interviews by trained personnel with relevant respondents. The interviewers are BPS Regency/City personnel or partners. Meanwhile, the selected respondents are the village head/ lurah or other respondents who have the knowledge towards the target area of enumeration.*
6. *Coastal Village/Kelurahan is a village/kelurahan which some areas are intersects/is directly adjacent to the sea, either gently sloping/flat beach or cliffs/reef.*
7. *Non-Coastal Village/Kelurahan is a village/kelurahan which has no area that intersect/directly adjacent to the sea.*
8. *Slope/Peak Village/Kelurahan is a village/kelurahan where most of village lies on the the peak mountain or between the peak the*

https://sultra.bps.go.id

atau terletak di antara puncak sampai lembah.

9. Desa/Kelurahan Lembah adalah desa/kelurahan yang wilayahnya sebagian besar merupakan daerah rendah yang terletak di antara dua gunung/pegunungan atau daerah yang mempunyai kedudukan lebih rendah dibandingkan daerah sekitarnya.
10. Desa/Kelurahan Dataran adalah desa/kelurahan yang sebagian besar wilayahnya tampak datar, rata, dan membentang.
11. Curah Hujan (mm) merupakan ketinggian air hujan yang jatuh pada tempat yang datar dengan asumsi tidak menguap, tidak meresap dan tidak mengalir. Curah hujan 1 (satu) mm adalah air hujan setinggi 1 (satu) mm yang jatuh (tertampung) pada tempat yang datar seluas 1 m^2–dengan asumsi tidak ada yang menguap, mengalor dan meresap.
12. Suhu udara merupakan keadaan panas atau dingin dari suatu udara. Pengukur suhu udara atau derajat panas menggunakan alat ukur yang disebut termometer. Pengukur suhu udara dinyatakan dalam skala Celsius (C), Reamur (R), atau Fahrenheit (F). Daerah tropis memiliki suhu udara tertinggi di permukaan bumi, sedangkan daerah kutub memiliki suhu yang paling dingin.
13. Tekanan udara merupakan gaya berat yang ditimbulkan udara pada luas tertentu. Pengukuran

valley

9. *Valley village/Kelurahan is a village/kelurahan wehre most of the area is a low area between two mountains or areas that have a position lower than the surrounding areas*
10. *Flat Land/Plain Village/Kelurahan is a village/kelurahan where most of village appears plane, flat and streched*
11. *Rainfall (mm) is the height of rainwater that falls on a flat area with the assumption that it does not evaporate, does not penetrate and does not flow. Rainfall of 1 (one) mm is rain water as high as 1 (one) mm which falls (collected) on a flat area of 1 m^2 with the assumption that nothing evaporates, flows and absorbs.*
12. *Air temperature is the hot or cold state of air. Measuring air temperature or degrees of heat using a measuring instrument called a thermometer. Air temperature meters are expressed on the Celsius (C), Reamur (R), or Fahrenheit (F) scale. The tropics have the highest temperatures on the earth's surface, while the arctic regions have the coldest temperatures.*
13. *Air pressure is the weight caused by air over a certain area. Measurement of air pressure diam*

tekanan udara dilakukan dengan menggunakan barometer. Tekanan udara umumnya diukur dengan satuan milibar

14. Kelembapan udara merupakan jumlah uap air yang ada di dalam udara. Atmosfer memiliki jumlah uap air dan udara dengan nilai yang sangat sedikit yaitu sekitar 2 % dari jumlah massa keseluruhan. Kelembaban udara merupakan pemusatan uap air di udara yang sangat mempengaruhi cuaca. Tingkat pemusatan kelembaban udara dinyatakan menjadi kelembapan absolut, kelembapan spesifik atau kelembapan relatif

using a barometer. Air pressure is generally measured in millibars

14. Humidity is the amount of water vapor in the air. The atmosphere has a very small amount of water vapor and air, which is about 2% of the total mass. Air humidity is the concentration of water vapor in the air which greatly affects the weather. The degree of concentration of air humidity is expressed as absolute humidity, specific humidity or relative humidity

https://sultra.bps.go.id

ULASAN

Provinsi Sulawesi Tenggara terletak di jazirah Tenggara Pulau Sulawesi. Secara astronomis terletak di bagian Selatan Garis Khatulistiwa, memanjang dari Utara ke Selatan di antara 02°45'-06°15' lintang Selatan dan membentang dari Barat ke Timur di antara 120°45'-124°45' bujur Timur. Luas wilayah Sulawesi Tenggara adalah berupa daratan seluas 36.159,71 km^2.

Berdasarkan posisi geografisnya, Provinsi Sulawesi Tenggara di sebelah Utara berbatasan dengan Provinsi Sulawesi Selatan dan Provinsi Sulawesi Tengah, sebelah Selatan berbatasan dengan Provinsi NTT di Laut Flores, sebelah Timur berbatasan dengan Provinsi Maluku di Laut Banda dan sebelah Barat berbatasan dengan Provinsi Sulawesi Selatan di Teluk Bone.

Pada tahun 2024, wilayah administrasi Provinsi Sulawesi Tenggara terdiri dari 15 wilayah kabupaten dan 2 kota, berdasarkan Keputusan Menteri Dalam Negeri Nomor 100.1.1-6117 Tahun 2023 Tentang Pemberian dan Pemutakhiran Kode, Data Wilayah Administrasi Pemerintahan dan Pulau, luas daratan terluas yakni Kabupaten Konawe (5.351,85 km^2).

Peta topografi menunjukkan bahwa Sulawesi Tenggara umumnya memiliki permukaan tanah yang bergunung, bergelombang berbukit-bukit. Di antara gunung dan bukit-bukit,

DESCRIPTION

Sulawesi Tenggara Province lies on the southeast peninsula of Sulawesi. Astronomically, it is located in the southern part of the Equator, between 02°45' and 06°15' south latitude, and between 120°45' and 124°45' east longitude. The area of Sulawesi Tenggara Province is approximately 36,159.71 sq.km.

In terms of geographic position, the territorial boundaries of Sulawesi Tenggara Province are as follows: north by South Sulawesi and Central Sulawesi Provinces, south by East Nusa Tenggara Province in the Flores Sea, east by Maluku Province in the Banda Sea, and west by South SulawesiProvince on the Gulf of Bone.

In 2024, Sulawesi Tenggara is divided into fifteen regencies and two municipalities, based on Home Affairs Regulation Number 100.1.1-6117/2023 About Granting and Updating of Codes, Data on Government Administration and Islands, the largest land area is Konawe (5,351.85 sq.km).

Topographically, Sulawesi Tenggara has a mountainous and undulating soil surface. Among the mountains and hills, there are stretches of plains potential for the development of the agricultural

https://sultra.bps.go.id

terbentang dataran-dataran yang merupakan daerah potensial untuk pengembangan sektor pertanian. Permukaan tanah pegunungan telah banyak digunakan untuk usaha.

sector. The up-mountain range has been widely used for business activities.

Sulawesi Tenggara memiliki dua musim, yaitu musim kemarau dan penghujan. Pada tahun 2024, pantauan di Stasiun Klimatologi Sulawesi Tenggara oleh BMKG, rata-rata curah hujan adalah 2.165,30 mm, dengan puncak curah hujan tertinggi pada bulan Mei. Sementara jumlah hari hujan terpantau sebanyak 315 hari dalam satu tahun, meningkat bila dibandingkan jumlah hari hujan di tahun 2023 yang sebanyak 194 hari dalam satu tahun.

Sulawesi Tenggara has two seasons: the dry season and the rainy season. In 2024, observations at the Sulawesi Tenggara Climatology Station by BMKG recorded an average annual rainfall of 2.165,30 mm, with the highest peak occurring in May. Meanwhile, the number of rainy days was recorded at 315 days in a year, an increase compared to 194 rainy days in 2023.

https://sultra.bps.go.id

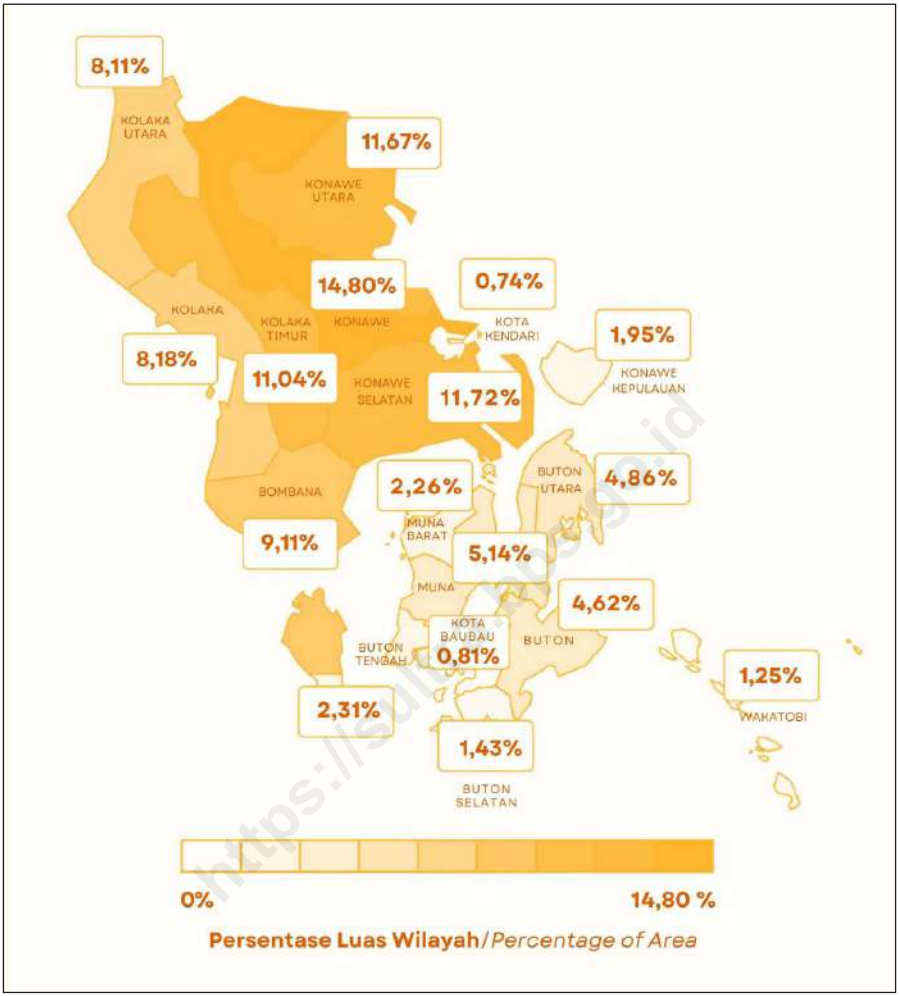

Sumber/*Source* : Berdasarkan Keputusan Menteri Dalam Negeri Nomor 100.1.1-6117 Tahun 2022 tanggal 9 November 2022/Ministry of Home Affairs, The Decree of Home Affairs Minister Number 100.1.1-6117 Year 2023, 9 November 2022

Sumber/Source : Kementerian Dalam Negeri/Ministry of Home Affairs

Gambar / *Figures* 1.1 **Persentase Luas Wilayah Menurut Kabupaten/ Kota,2024**
Percentage of Land Area by Regency/Municipality, 2024

	Stasiun Meteorologi Maritim Kendari	Stasiun Meteorologi Beto Ambari Baubau	Stasiun Klimatologi Sulawesi Tenggara Konawe Selatan	Stasiun Meteorologi Sangia Ni Bandera Kolaka
Januari/*January*	28,41	28,25	27,48	29,44
Februari/*February*	28,19	27,79	27,57	29,34
Maret/*March*	28,30	27,74	27,65	28,92
April/*April*	28,11	27,54	27,14	28,68
Mei/*May*	27,49	27,39	26,82	28,40
Juni/*June*	27,04	26,68	26,38	28,00
Juli/*July*	26,31	26,25	25,43	27,42
Agustus/*August*	26,53	26,75	26,02	27,88
September/*September*	27,65	27,51	27,10	28,67
Oktober/*October*	28,36	28,55	27,65	29,05
November/*November*	28,65	28,11	27,89	29,14
Desember/*December*	28,34	27,69	27,71	29,00

https://sultra.bps.go.id

Sumber/*Source* : Badan Meteorologi, Klimatologi, dan Geofisika/Meteorolgy, Climatology, and Geophysics Agency

Gambar 1.2
Figures

Rata-Rata Suhu Udara Menurut Bulan dan Stasiun Pengamatan Iklim (C°), 2024
Average Air Temperature by Mouth and Climate Observation Statiun (C°), 2024

1.1 KEADAAN GEOGRAFI
GEOGRAPHY CONDITION

Tabel / *Table* 1.1.1 **Luas Daerah dan Jumlah Pulau Menurut Kabupaten/Kota di Provinsi Sulawesi Tenggara, 2024**
Total Area and Number of Islands by Regency/Municipality in Sulawesi Tenggara Province, 2024

Kabupaten/Kota *Regency/Municipality*	Ibukota Kabupaten/Kota *Capital of Regency/Municipality*	Luas *Total Area* (km²/*sq.km*)
(1)	(2)	(3)
Buton	Pasarwajo	1.669,33
Muna	Raha	1.858,10
Konawe	Unaaha	5.351,85
Kolaka	Kolaka	2.958,92
Konawe Selatan	Andoolo	4.237,74
Bombana	Rumbia	3.293,97
Wakatobi	Wanci	450,46
Kolaka Utara	Lasusua	2.932,25
Buton Utara	Buranga	1.755,83
Konawe Utara	Wanggudu	4.219,81
Kolaka Timur	Tirawuta	3.992,53
Konawe Kepulauan	Langara	705,71
Muna Barat	Laworo	818,70
Buton Tengah	Labungkari	836,96
Buton Selatan	Batauga	517,63
Kota Kendari	Kendari	265,79
Kota Baubau	Bau–Bau	294,14
Sulawesi Tenggara	**Kendari**	**36.159,71**

https://sultra.bps.go.id

Lanjutan Tabel/*Continued Table* 1.1.1

Kabupaten/Kota *Regency/Municipality*	Persentase Terhadap Luas Provinsi *Percentage to Province's Area*	Jumlah Pulau *Number of Islands*
(1)	(4)	(5)
Buton	4,62	46
Muna	5,14	198
Konawe	14,80	7
Kolaka	8,18	14
Konawe Selatan	11,72	28
Bombana	9,11	26
Wakatobi	1,25	142
Kolaka Utara	8,11	12
Buton Utara	4,86	31
Konawe Utara	11,67	70
Kolaka Timur	11,04	–
Konawe Kepulauan	1,95	2
Muna Barat	2,26	1
Buton Tengah	2,31	4
Buton Selatan	1,43	–
Kota Kendari	0,74	1
Kota Baubau	0,81	5
Sulawesi Tenggara	100,00	590[1]

Catatan/*Note:* [1] Termasuk Pulau Buton, Pulau Kabaena, dan Pulau Muna/*Includes Buton Island, Kabaena Island, and Muna Island*

Sumber/*Source:* Kementerian Dalam Negeri, Keputusan Menteri Dalam Negeri Nomor 100.1.1-6117 Tahun 2022 tanggal 9 November 2022/*Ministry of Home Affairs, The Decree of Home Affairs Minister Number 100.1.1-6117 Year 2022, 9 November 2022*

https://sultra.bps.go.id

Tabel / *Table* 1.1.2 **Tinggi Wilayah dan Jarak ke Ibukota Provinsi Menurut Kabupaten/Kota di Provinsi Sulawesi Tenggara, 2024**
Altitude and Distance to the Capital of Province by Regency/ Municipality in Sulawesi Tenggara Province, 2024

Kabupaten/Kota *Regency/Municipality*	Tinggi Wilayah (mdpl) *Altitude (m a.s.l)*	Jarak ke Ibukota Provinsi *Distance to the Capital of Province*
(1)	(2)	(3)
Buton	45,14	173
Muna	31,81	95
Konawe	43,6	54
Kolaka	14,96	100
Konawe Selatan	122,95	48
Bombana	10,46	103
Wakatobi	...	186
Kolaka Utara	45,25	188
Buton Utara	4,24	109
Konawe Utara	19,73	68
Kolaka Timur	240,29	72
Konawe Kepulauan	5,43	54
Muna Barat	18,58	91
Buton Tengah	7,94	149
Buton Selatan	6,69	182
Kota Kendari	14,06	149
Kota Baubau	133,31	182

[2]Sumber/*Source:* Badan Pusat Statistik, Pendataan Potensi Desa (Podes)/*BPS-Statistics Indonesia, Village Potential Data Collection*

https://sultra.bps.go.id

Tabel / *Table* 1.1.3

Jumlah Desa[1]/Kelurahan Menurut Kabupaten/Kota dan Letak Geografi di Provinsi Sulawesi Tenggara, 2018, 2021, dan 2024

Number of Villages[1]/Subdistricts by Regency/Municipality and Geographical Location in Sulawesi Tenggara Province, 2018, 2021, dan 2024

Kabupaten/Kota *Regency/Municipality*	Tepi Laut *Coastal*			Bukan Tepi Laut *Non-Coastal*		
	2018	2021	2024	2018	2021	2024
(1)	(2)	(3)	(4)	(5)	(6)	(7)
Buton	66	64	67	29	31	28
Muna	78	63	65	108	87	85
Konawe	33	37	31	338	331	322
Kolaka	53	53	53	82	82	82
Konawe Selatan	92	88	91	265	263	260
Bombana	73	71	73	70	74	72
Wakatobi	90	76	89	10	24	11
Kolaka Utara	47	51	52	86	82	81
Buton Utara	78	71	71	13	19	19
Konawe Utara	61	56	60	112	116	110
Kolaka Timur	–	–	–	133	133	133
Konawe Kepulauan	84	78	81	12	18	15
Muna Barat	33	33	33	53	53	53
Buton Tengah	63	64	65	14	13	12
Buton Selatan	54	59	58	16	11	12
Kota Kendari	30	28	29	35	37	36
Kota Baubau	19	19	19	24	24	24
Sulawesi Tenggara	**954**	**911**	**937**	**1.400**	**1.398**	**1.355**

Catatan/*Note:* [1] Desa pada tabel ini termasuk Unit Permukiman Transmigrasi (UPT) yang masih dibina oleh kementerian terkait dan nagari di Provinsi Sumatera Barat/*Villages in this table include Transmigration Settlement Unit fostered by the relevant ministries and the nagari in the Province of Sumatera Barat*

Sumber/*Source:* Badan Pusat Statistik, Pendataan Potensi Desa (Podes)/*BPS-Statistics Indonesia, Village Potential Data Collection*

https://sultra.bps.go.id

Tabel / *Table* 1.1.4

Jumlah Desa[1]/Kelurahan Menurut Kabupaten/Kota dan Topografi Wilayah di Provinsi Sulawesi Tenggara, 2018, 2021, dan 2024

Number of Villages[1]/Subdistrict by Regency/Municipality and Topographical Areas in Sulawesi Tenggara Province, 2018, 2021, and 2024

Kabupaten/Kota *Regency/Municipality*	Lembah *Valley*			Lereng/Puncak *Slope*			Dataran *Flat*		
	2018	2021	2024	2018	2021	2024	2018	2021	2024
(1)	(2)	(3)	(4)	(5)	(6)	(7)	(8)	(9)	(10)
Buton	6	–	–	3	–	–	86	95	95
Muna	2	2	1	4	120	101	180	28	48
Konawe	23	13	7	20	176	135	328	179	211
Kolaka	9	–	–	20	103	101	106	32	34
Konawe Selatan	–	–	–	18	235	122	339	116	229
Bombana	2	–	–	14	112	109	127	33	36
Wakatobi	1	–	–	24	76	5	75	24	95
Kolaka Utara	2	2	2	33	87	83	98	44	48
Buton Utara	–	2	1	2	78	75	89	10	14
Konawe Utara	5	3	3	20	116	95	148	53	72
Kolaka Timur	35	–	–	11	77	61	87	56	72
Konawe Kepulauan	–	–	–	1	77	1	95	19	95
Muna Barat	–	1	1	–	44	31	86	41	54
Buton Tengah	2	–	–	2	–	–	73	77	77
Buton Selatan	1	–	–	15	–	–	54	70	70
Kota Kendari	–	–	–	8	55	11	57	10	54
Kota Baubau	–	1	1	–	38	37	43	4	5
Sulawesi Tenggara	**88**	**24**	**16**	**195**	**1.394**	**967**	**2.071**	**891**	**1.309**

Catatan/*Note:* [1] Desa pada tabel ini termasuk Unit Permukiman Transmigrasi (UPT) yang masih dibina oleh kementerian terkait / *Villages in this table include Transmigration Settlement Unit fostered by the relevant ministries and the nagari in the Province of Sumatera Barat*

[2]Sumber/*Source:* Badan Pusat Statistik, Pendataan Potensi Desa (Podes)/*BPS-Statistics Indonesia, Village Potential Data Collection*

https://sultra.bps.go.id

1.2 KEADAAN IKLIM
CLIMATE CONDITION

Tabel 1.2.1 / Table

Pengamatan Unsur Iklim di Stasiun Pengamatan Badan Meteorologi Klimatologi dan Geofisika (BMKG) di Provinsi Sulawesi Tenggara, 2022–2024
Observation of Climate Elements at the Meteorology, Climatogy and Geophysics Agency Station in Sulawesi Tenggara Province, 2022–2024

Unsur Iklim *Climate Elements*	2022	2023	2024
(1)	(2)	(3)	(4)
Stasiun BMKG/*BMKG Station*			
Suhu/*Temperature* (°C)			
Minimum/*Minimum*	20,70	18,20	19,00
Rata-rata/*Average*	28,50	29,28	27,07
Maksimum/*Maximum*	35,00	37,20	37,00
Kelembaban/*Humidity* (%)			
Minimum/*Minimum*	40,00	35,00	50,00
Rata-rata/*Average*	79,50	74,73	86,62
Maksimum/*Maximum*	100,00	100,00	100,00
Kecepatan angin (knot) *Wind velocity (knot)*			
Minimum/*Minimum*	0,00	0,00	0,00
Rata-rata/*Average*	1,70	2,07	0,81
Maksimum/*Maximum*	16,00	20,00	7,72
Tekanan udara (mbar) *Atmospheric pressure (mbar)*			
Minimum/*Minimum*	997,20	999,70	1.000,70
Rata-rata/*Average*	1.005,40	1.006,55	1.007,25
Maksimum/*Maximum*	1.013,60	1.014,10	1.011,90
Jumlah curah hujan (mm/tahun) *Number of precipitation (mm/year)*	2.695,40	1.284,40	2.165,30
Jumlah hari hujan (hari) *Number of rainy days (day)*	222	194	315
Penyinaran matahari (jam) *Duration of sunshine (hour)*	4,20	4,80	4,41

Sumber/*Source:* Badan Meteorologi, Klimatologi, dan Geofisika/*The Agency for Meteorology, Climatology, and Geophysics*

https://sultra.bps.go.id

Tabel / *Table* 1.2.2 **Rata-rata Suhu Udara Menurut Bulan dan Stasiun (°C), 2024**
Average of Temperature by Month and Monitoring Station (°C), 2024

Bulan *Month*	Stasiun Meteorologi Maritin Kendari			Stasiun Meteorologi Betoambari Baubau		
	Minimum	Rata-rata Average	Maksimum Maximum	Minimum	Rata-rata Average	Maksimum Maximum
(1)	(2)	(3)	(4)	(5)	(6)	(7)
Januari/January	24,80	28,41	33,60	24,00	28,25	33,80
Februari/February	24,20	28,19	34,70	24,20	27,79	33,60
Maret/March	24,10	28,30	33,70	23,40	27,74	33,00
April/April	25,00	28,11	33,80	23,80	27,54	33,40
Mei/May	24,40	27,49	32,80	23,60	27,39	34,50
Juni/June	22,20	27,04	32,30	21,40	26,68	33,20
Juli/July	22,40	26,31	31,80	21,20	26,25	32,60
Agustus/August	21,20	26,53	31,90	21,00	26,75	34,20
September/September	20,80	27,65	33,10	21,20	27,51	35,00
Oktober/October	23,00	28,36	35,10	23,00	28,55	36,60
November/November	24,10	28,65	34,30	23,80	28,11	35,40
Desember/December	24,60	28,34	35,20	23,00	27,69	33,20

https://sultra.bps.go.id

Lanjutan Tabel/*Continued Table* 1.2.2

Bulan *Month*	Stasiun Klimatologi Konawe Selatan			Stasiun Meteorologi Sangia Ni Bandera Kolaka		
	Minimum	Rata-rata Average	Maksimum Maximum	Minimum	Rata-rata Average	Maksimum Maximum
(1)	(8)	(9)	(10)	(11)	(12)	(13)
Januari/January	23,20	27,48	35,60	24,80	29,44	35,60
Februari/February	23,00	27,57	35,60	25,00	29,34	34,90
Maret/March	23,00	27,65	34,80	24,80	28,92	35,40
April/April	23,40	27,14	37,00	24,70	28,68	35,20
Mei/May	22,80	26,82	34,00	24,40	28,40	34,70
Juni/June	19,30	26,38	33,20	23,80	28,00	34,20
Juli/July	19,90	25,43	32,60	22,20	27,42	33,80
Agustus/August	19,00	26,02	...	22,40	27,88	34,80
September/September	19,00	27,10	...	21,80	28,67	35,80
Oktober/October	21,20	27,65	...	22,70	29,05	35,80
November/November	22,40	27,89	...	23,40	29,14	35,20
Desember/December	23,40	27,71	...	23,60	29,00	36,60

Sumber/*Source:* Badan Meteorologi, Klimatologi, dan Geofisika/*The Agency for Meteorology, Climatology, and Geophysics*

https://sultra.bps.go.id

Tabel / *Table* 1.2.3

Rata-rata Kelembapan Udara Menurut Bulan dan Stasiun (persen), 2024
Average of Air Humidity by Month and Monitoring Station (percent), 2024

Bulan *Month*	Stasiun Meteorologi Maritin Kendari			Stasiun Meteorologi Betoambari Baubau		
	Minimum	Rata-rata Average	Maksimum Maximum	Minimum	Rata-rata Average	Maksimum Maximum
(1)	(2)	(3)	(4)	(5)	(6)	(7)
Januari/January	63,00	86,88	98,00	53,00	85,05	98,00
Februari/February	65,00	88,36	97,00	60,00	86,91	100,00
Maret/March	71,00	90,81	98,00	62,00	88,27	100,00
April/April	70,00	91,09	98,00	58,00	89,33	100,00
Mei/May	70,00	91,26	98,00	56,00	87,23	100,00
Juni/June	69,00	89,75	97,00	47,00	85,68	100,00
Juli/July	75,00	90,62	98,00	43,00	84,18	100,00
Agustus/August	79,00	86,13	93,25	68,00	76,56	85,00
September/September	77,75	83,74	90,00	69,75	77,75	90,00
Oktober/October	74,25	81,48	91,25	68,00	77,31	86,00
November/November	79,25	82,70	89,00	74,75	85,58	94,00
Desember/December	71,50	83,06	90,75	78,50	88,18	98,00

https://sultra.bps.go.id

Lanjutan Tabel/*Continued Table* 1.2.3

Bulan *Month*	Stasiun Klimatologi Konawe Selatan			Stasiun Meteorologi Sangia Ni Bandera Kolaka		
	Minimum	Rata-rata Average	Maksimum Maximum	Minimum	Rata-rata Average	Maksimum Maximum
(1)	(8)	(9)	(10)	(11)	(12)	(13)
Januari/January	54,00	87,40	99,00	48,00	80,44	97,00
Februari/February	50,00	86,50	98,00	45,00	80,07	99,00
Maret/March	58,00	87,62	98,00	56,00	81,93	96,00
April/April	56,00	90,35	100,00	57,00	83,81	97,00
Mei/May	58,00	90,44	100,00	57,00	83,44	97,00
Juni/June	54,00	88,95	100,00	47,00	79,88	97,00
Juli/July	59,00	90,42	99,00	58,00	80,91	97,00
Agustus/August	56,00	83,63	92,75	55,00	75,15	87,00
September/September	74,00	81,64	92,75	65,25	75,00	83,00
Oktober/October	67,75	82,78	96,50	71,50	78,31	89,50
November/November	78,75	84,81	93,50	76,50	81,68	89,50
Desember/December	68,00	84,85	94,75	70,00	80,55	92,75

Sumber/*Source:* Badan Meteorologi, Klimatologi, dan Geofisika/*The Agency for Meteorology, Climatology, and Geophysics*

https://sultra.bps.go.id

Tabel / *Table* 1.2.4 **Rata-rata Tekanan Udara Menurut Bulan dan Stasiun (mbar), 2024**
Average of Air Pressure by Month and Monitoring Station (mbar), 2024

Bulan *Month*	Stasiun Meteorologi Maritin Kendari			Stasiun Meteorologi Betoambari Baubau		
	Minimum	Rata-rata Average	Maksimum Maximum	Minimum	Rata-rata Average	Maksimum Maximum
(1)	(2)	(3)	(4)	(5)	(6)	(7)
Januari/January	1.004,40	1.009,36	1.014,20	1.000,80	1.005,40	1.010,10
Februari/February	1.005,80	1.010,70	1.014,70	1.002,20	1.006,76	1.010,10
Maret/March	1.003,30	1.009,99	1.013,90	1.001,40	1.006,02	1.010,10
April/April	1.004,90	1.008,93	1.012,70	1.001,60	1.005,01	1.008,80
Mei/May	1.005,80	1.009,69	1.013,40	1.002,00	1.005,75	1.009,00
Juni/June	1.007,70	1.011,18	1.015,00	1.004,10	1.007,24	1.010,60
Juli/July	1.007,20	1.011,87	1.015,10	1.003,60	1.007,88	1.010,70
Agustus/August	1.011,60	1.013,23	1.014,90	1.007,70	1.009,28	1.010,80
September/September	1.009,20	1.012,10	1.014,20	1.005,30	1.008,14	1.010,10
Oktober/October	1.010,20	1.011,64	1.013,50	1.006,50	1.007,71	1.009,80
November/November	1.007,50	1.010,20	1.012,50	1.003,70	1.006,24	1.008,50
Desember/December	1.006,50	1.008,99	1.013,30	1.002,60	1.005,19	1.008,40

https://sultrabps.go.id

Lanjutan Tabel/*Continued Table* 1.2.4

Bulan *Month*	Stasiun Klimatologi Konawe Selatan			Stasiun Meteorologi Sangia Ni Bandera Kolaka		
	Minimum	Rata-rata Average	Maksimum Maximum	Minimum	Rata-rata Average	Maksimum Maximum
(1)	(8)	(9)	(10)	(11)	(12)	(13)
Januari/January	1.000,70	1.005,77	1.011,00	1.002,90	1.007,69	1.012,50
Februari/February	1.002,30	1.007,07	1.010,50	1.004,20	1.008,96	1.012,80
Maret/March	1.001,50	1.006,40	1.010,80	1.003,50	1.008,11	1.012,10
April/April	1.001,40	1.005,22	1.009,10	1.003,10	1.007,08	1.011,00
Mei/May	1.002,30	1.006,16	1.010,20	1.003,10	1.007,80	1.011,20
Juni/June	1.004,10	1.007,61	1.011,70	1.006,10	1.009,17	1.012,60
Juli/July	1.004,00	1.008,50	1.011,90	1.005,50	1.009,86	1.012,80
Agustus/August	1.008,40	1.010,04	1.011,70	1.009,50	1.011,28	1.013,00
September/September	1.006,00	1.008,88	1.011,10	1.007,70	1.010,22	1.012,40
Oktober/October	1.007,00	1.008,48	1.010,70	1.008,70	1.010,03	1.012,00
November/November	1.004,40	1.007,03	1.009,30	1.005,90	1.008,66	1.011,20
Desember/December	1.003,30	1.005,89	1.010,00	1.005,50	1.007,61	1.010,90

Sumber/*Source:* Badan Meteorologi, Klimatologi, dan Geofisika/*The Agency for Meteorology, Climatology, and Geophysics*

https://sultra.bps.go.id

Tabel 1.2.5 / ***Table***

Jumlah Curah Hujan Menurut Bulan (mm/bulan), 2024
Amount of Precipitation by Month (mm/month), 2024

Bulan Month	Stasiun Meteorologi Maritin Kendari	Stasiun Meteorologi Betoambari Baubau	Stasiun Klimatologi Konawe Selatan	Stasiun Meteorologi Sangia Ni Bandera Kolaka
(1)	(2)	(3)	(4)	(5)
Januari/January	208,50	142,90	178,40	195,10
Februari/February	439,10	235,70	158,60	181,10
Maret/March	489,30	422,30	279,20	304,10
April/April	328,00	226,50	304,00	406,80
Mei/May	371,50	110,70	343,70	180,10
Juni/June	171,60	76,90	191,10	243,00
Juli/July	204,20	163,70	167,40	242,90
Agustus/August	49,80	0,10	29,30	52,60
September/September	12,40	60,50	26,40	99,30
Oktober/October	136,10	10,10	185,30	117,00
November/November	185,60	171,20	169,30	291,60
Desember/December	272,50	460,70	132,60	276,20

Sumber/*Source:* Badan Meteorologi, Klimatologi, dan Geofisika/*The Agency for Meteorology, Climatology, and Geophysics*

https://sultra.bps.go.id

Tabel / *Table* 1.2.6 Jumlah Hari Hujan Menurut Bulan (hari), 2024
Number of Rainy Days by Month (day), 2024

Bulan Month	Stasiun Meteorologi Maritin Kendari	Stasiun Meteorologi Betoambari Baubau	Stasiun Klimatologi Konawe Selatan	Stasiun Meteorologi Sangia Ni Bandera Kolaka
(1)	(2)	(3)	(4)	(5)
Januari/January	24	22	23	23
Februari/February	26	24	23	19
Maret/March	25	27	19	25
April/April	23	25	23	22
Mei/May	27	24	30	27
Juni/June	18	11	15	17
Juli/July	29	28	29	29
Agustus/August	31	31	31	31
September/September	30	30	30	30
Oktober/October	31	31	31	31
November/November	30	30	30	30
Desember/December	31	31	31	31

Sumber/*Source:* Badan Meteorologi, Klimatologi, dan Geofisika/*The Agency for Meteorology, Climatology, and Geophysics*

https://sultra.bps.go.id

02

PEMERINTAHAN

Government

Aparatur Sipil Negara (ASN) Lingkup Provinsi Sulawesi Tenggara, 2024

Sulawesi Tenggara Province Civil Servants, 2024

Termasuk ASN lingkup kabupaten/kota, provinsi dan instansi vertikal

Include civil servants on regrency/municipality, province and vertical agncies civil servants

Provinsi Sulawesi Tenggara memiliki/*has*

106.986 orang/*people*

Perempuan/*Female*

61.993 orang/*people*

Laki-laki/*Male*

44.993 orang/*people*

Jumlah ASN Lingkup Provinsi Sulawesi Tenggara Menurut Tingkat Pendidikan dan Jenis Kelamin

Number of Sulawesi Tenggara Province Civil Servants by Educational Level and Sex

SD-SMA/*Upper-Secondary Edu and below*	2.733 orang/*people*	5.341 orang/*people*	8.074 orang/*people*
DI-DIII/*Diploma Edu.*	9.693 orang/*people*	2.928 orang/*people*	12.621 orang/*people*
DIV dan S1/ *Undergraduate Edu.*	47.832 orang/*people*	35.490 orang/*people*	83.322 orang/*people*
S2-S3/*Graduate Edu.*	4.855 orang/*people*	6.555 orang/*people*	11.410 orang/*people*

Sumber/*Source*:

- Badan Kepegawaian Daerah Provinsi Sulawesi Tenggara/*Regional Civil Service of Sulawesi Tenggara Province*

https://sultra.bps.go.id

PENJELASAN TEKNIS

1. Anggota Dewan Perwakilan Rakyat Daerah (DPRD) dipilih melalui pemilihan umum (pemilu) dan dilantik dalam masa jabatan lima tahun.
2. Susunan pemerintahan Republik Indonesia periode 2014–2020 terdiri dari presiden, wakil presiden, lembaga tinggi negara, kementerian, setingkat menteri, dan Lembaga Pemerintahan Non Kementerian (LPNK).
3. Lembaga tinggi negara terdiri dari Majelis Permusyawaran Rakyat (MPR), Dewan Perwakilan Rakyat (DPR), Badan Pemeriksa Keuangan (BPK), Mahkamah Agung (MA), Dewan Perwakilan Daerah (DPD), Mahkamah Konstitusi (MK), dan Komisi Yudisial (KY).
4. Realisasi Penerimaan dan Pengeluaran Pemerintah Provinsi adalah realisasi/perhitungan APBD Provinsi pada tiap tahun anggaran.
5. Pendapatan Asli Daerah (PAD) adalah pendapatan yang diperoleh daerah yang dipungut berdasarkan peraturan daerah sesuai peraturan perundang–undangan, guna keperluan daerah yang bersangkutan.
6. Dana Perimbangan adalah dana yang bersumber dari pendapatan APBN yang dialokasikan kepada Daerah untuk mendanai kebutuhan daerah untuk pelaksanaan desentralisasi.

TECHNICAL NOTES

1. *Regional House of Representatives (DPRD) members are elected through a general election and appointed for a five–years membership.*
2. *The government structure of the Republic of Indonesia period 2014–2020 consists of president, vice president, state supreme agencies, ministries, ministerial level institutions, and non–ministerial institutions.*
3. *State supreme agencies consist of The People's Consultative Assembly, The House of Representative, The Audit Board of the Republic of Indonesia, Supreme Court, Local Councils, Constitutional Court, and Judicial Commision.*
4. *Actual revenue and expenditure of Provincial Government is the realization/provincial budget calculations for every fiscal year.*
5. *Original Local Government Revenue is revenue that withheld based on local regulations in accordance with the legislation, for the purposes of financing their activities.*
6. *Balanced Budget is the fund coming from the state budget that allocated to regions to fund their needs in the context of decentralization.*

https://sultra.bps.go.id

7. Lain–lain Pendapatan yang Sah adalah pendapatan lainnya dari pemerintah pusat dan atau dari instansi pusat, serta dari daerah lainnya.

7. Other Legal Revenue is other income that coming from the central government and or from the central agencies, as well as from other local government.

https://sultra.bps.go.id

ULASAN

Jumlah wakil rakyat yang duduk pada lembaga legislatif, yaitu Dewan Perwakilan Rakyat Daerah (DPRD) Provinsi Sulawesi Tenggara sebanyak 45 orang, dengan 32 orang laki-laki dan 13 orang perempuan.

Anggota DPRD Provinsi Sulawesi Tenggara masa kerja 2024-2029 berasal dari 11 partai politik, yaitu 3 orang dari Partai Amanat Nasional, 6 orang dari Partai Golkar, 4 orang dari Partai Demokrat, 6 orang dari Partai PDI Perjuangan, 6 orang dari Partai Nasdem, 4 orang dari Partai Keadilan Sejahtera, 5 orang dari Partai Gerakan Indonesia Raya, 3 orang dari Partai Kebangkitan Bangsa, 3 orang dari Partai Persatuan Pembangunan, 1 orang dari Partai Hati Nurani Rakyat, dan 4 orang dari Partai Bulan Bintang.

Data Aparatur Sipil Negara (ASN) tahun 2024 termasuk ASN instansi vertikal, pemerintah provinsi, dan pemerintah kabupaten/kota. Jumlah ASN lingkup Provinsi Sulawesi Tenggara. Jumlah Pegawai Negeri Sipil tahun 2024 tercatat sebanyak 106.986 orang dan 57,95 persen berjenis kelamin perempuan.

Realisasi pendapatan pemerintah daerah Provinsi Sulawesi Tenggara Tahun Anggaran 2024 adalah Rp. 4.885.614,77 juta, yang terdiri dari

DESCRIPTION

The number of representatives delegated to the legislature, the House of Representatives (DPRD) Sulawesi Tenggara Province is 45 people, consist of 32 male and 13 female.

The representatives delegation of the House of Representatives (DPRD) Sulawesi Tenggara Province for 2024-2029 come from 11 political parties, which are 3 people from Amanat Nasional Party, 6 people from Golkar Party, 4 people from Demokrat Party, 6 people from PDI Perjuangan Party, 6 people from Parti Nasdem Party, 4 people from Keadilan Sejahtera Party, 5 people from Gerakan Indonesia Raya Party, 3 people from Kebangkitan Bangsa Party, 3 people from Persatuan Pembangunan Party, 1 people from Hati Nurani Rakyat Party, and 4 people from Bulan Bintang Party.

The civil servants data in 2024 is included the data of vertical officers and local government officers from province/ regency/municipality level in Sulawesi Tenggara Province. The number of civil servant in Sulawesi Tenggara Province in 2024 is 106.986 people and 57.95 percent were female.

The realisation of regional government revenue for Sulawesi Tenggara Province for the 2024 fiscal year is 4.885.614,77 million rupiahs

bagian Pendapatan Asli Daerah Rp. 1.612.451,74 juta, Dana Perimbangan Rp. 3.269.696,46 juta, Dana Insentif Daerah Rp. 2.678,89 juta dan Lain-Lain Pendapatan yang Sah Rp. 787,68 juta.

that consists of the regional original revenue of 1.612.451,74 million rupiahs, balancing fund of 3.269.696,46 million rupiahs, intensive fund of 2.678,89 million rupiahs, and others legitimate income of 787,68 million rupiahs.

Realisasi pendapatan pemerintah daerah memberi dampak pada realisasi belanja pemerintah daerah Provinsi Sulawesi Tenggara. Realisasi belanja pemerintah daerah tahun anggaran 2024 tercatat Rp. 4.798.214,96 Juta yang terdiri dari Belanja Operasi sebesar Rp. 3.228.894,99 juta, Belanja Modal sebesar Rp. 960.811,17 juta, Belanja Tak Terduga sebesar Rp. 2.878,11 juta, dan Belanja Transfer sebesar Rp. 605.630,69 juta.

The realisation of local government revenues has an impact on the realisation of regional government spending. The realisation of local government expenditures for the 2024 fiscal year was recorded at 4.798.214,96 million rupiahs, which consisted of operational expenditures of 3.228.894,99 million rupiahs, capital expenditures of 960.811,17 million rupiahs, unexpected expenditures of 2.878,11million rupiahs, and transfered expenditures of 605.630,69 million rupiahs.

Realisasi pendapatan dan belanja pemerintah desa Kabupaten Konawe Selatan merupakan realisasi yang terbesar pada tahun anggaran 2023 yaitu sebesar Rp. 335.692.109.832,00, dan realisasi pendapatan dan belanja pemerintah desa Kabupaten Buton Utara merupakan realisasi yang terkecil pada tahun anggaran 2023 yaitu sebesar Rp. 73.881.478.319,00.

The realisation of village government revenue and expenditure in Konawe Selatan Regency was the highest in the 2023 fiscal year, amounting to 335.692.109.832,00 rupiahs. Meanwhile, the realisation of village government revenue and expenditure in Buton Utara Regency was the lowest in the 2023 fiscal year, amounting to 73.881.478.319,00 rupiahs.

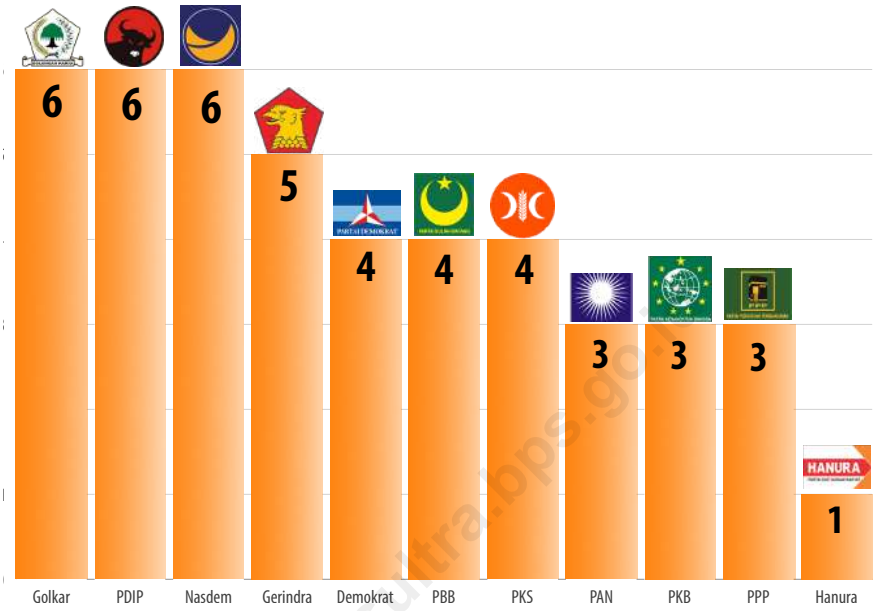

Sumber/*Source*: Sekretariat DPRD Provinsi Sulawesi Tenggara/ *Secretariat of Regional House of Representatives of Sulawesi Tenggara Province*

Gambar / ***Figures*** **2.1** **Jumlah Anggota Dewan Perwakilan Rakyat Daerah Menurut Partai Politik di Provinsi Sulawesi Tenggara (orang), 2024**
Number of Regional House of Representatives's Members by Political Parties in Sulawesi Tenggara Province (people), 2024

https://sultra.bps.go.id

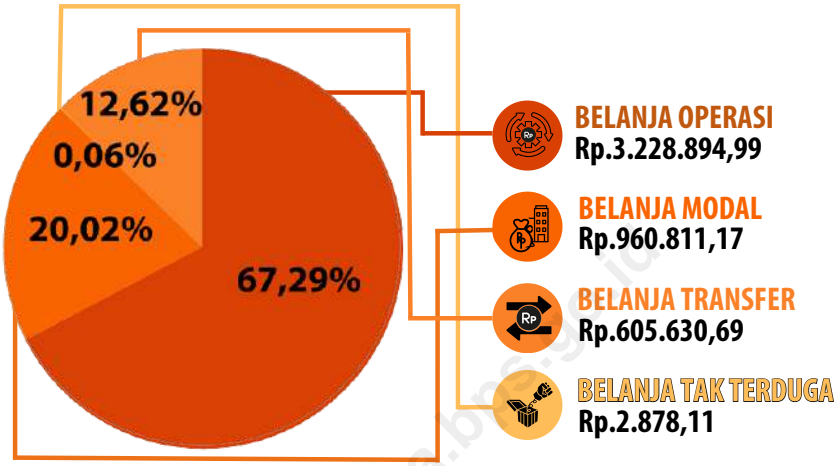

Sumber/*Source*: Badan Pengelola Keuangan dan Aset Daerah, Pemprov Sulawesi Tenggara/ *Regional Financial and Asset Management Agency, Provincial Government of Sulawesi Tenggara*

https://sultra.bps.go.id

Gambar 2.2 / ***Figures***

Persentase Realisasi Belanja Pemerintah Provinsi Sulawesi Tenggara Menurut Jenis Belanja (ribu rupiah), 2024

Percentage of Actual Provincial Government Expenditures of Sulawesi Tenggara by Kind of Expenditures (thousand rupiahs), 2024

2.1 WILAYAH ADMINISTRATIF
ADMINISTRATIVE AREA

Tabel / *Table* 2.1.1 Jumlah Kecamatan Menurut Kabupaten/Kota di Provinsi Sulawesi Tenggara, 2020–2024
Number of Districts by Regency/Municipality in Sulawesi Tenggara Province, 2020–2024

Kabupaten/Kota *Regency/Municipality*	2020	2021	2022	2023	2024
(1)	(2)	(3)	(4)	(5)	(6)
Buton	7	7	7	7	7
Muna	22	22	22	22	22
Konawe	29	29	29	29	28
Kolaka	12	12	12	12	12
Konawe Selatan	25	25	25	25	25
Bombana	22	22	22	22	22
Wakatobi	8	8	8	8	8
Kolaka Utara	15	15	15	15	15
Buton Utara	6	6	6	6	6
Konawe Utara	13	13	13	13	13
Kolaka Timur	12	12	12	12	12
Konawe Kepulauan	7	7	7	7	7
Muna Barat	11	11	11	11	11
Buton Tengah	7	7	7	7	7
Buton Selatan	7	7	7	7	7
Kota Kendari	11	11	11	11	11
Kota Baubau	8	8	8	8	8
Sulawesi Tenggara	**222**	**222**	**222**	**222**	**221**

Catatan/*Note*: Angka Tetap/ *Fixed Figures*
Sumber/*Source*: Badan Pusat Statistik, Keputusan Kepala BPS Nomor 646 Tahun 2024 tentang Kode dan Nama Wilayah Kerja Statistik Tahun 2024 tanggal 24 September 2024/ *BPS-Statistics Indonesia, Decree of Chief's BPS Number 646/2024 on Code and Name of Regional Level of Data Collection of 2024, September 24 2024*

https://sultra.bps.go.id

Tabel / *Table* 2.1.2

Jumlah Desa[1]/Kelurahan Menurut Kabupaten/Kota di Provinsi Sulawesi Tenggara, 2020–2024
Number of Villages[1]/Subdistricts by Regency/Municipality in Sulawesi Tenggara Province, 2020–2024

Kabupaten/Kota *Regency/Municipality*	2020	2021	2022	2023	2024
(1)	(2)	(3)	(4)	(5)	(6)
Buton	95	95	95	95	95
Muna	150	150	150	150	150
Konawe	374	368	368	368	353
Kolaka	135	135	135	135	135
Konawe Selatan	351	351	351	351	351
Bombana	145	145	145	145	145
Wakatobi	100	100	100	100	100
Kolaka Utara	133	133	133	133	133
Buton Utara	91	90	90	90	90
Konawe Utara	172	172	172	172	170
Kolaka Timur	133	133	133	133	133
Konawe Kepulauan	96	96	96	96	96
Muna Barat	86	86	86	86	86
Buton Tengah	77	77	77	77	77
Buton Selatan	70	70	70	70	70
Kota Kendari	65	65	65	65	65
Kota Baubau	43	43	43	43	**43**
Sulawesi Tenggara	**2.316**	**2.309**	**2.309**	**2.309**	**2.292**

Catatan/*Note*: [1]Termasuk Kelurahan, Unit Permukiman Transmigrasi (UPT)/ *Include Transmigration Settlement Unit*
Sumber/*Source*: Kegiatan Pemutakhiran Kerangka Geospasial ST2023, Kondisi 2023 Semester 1/ *Geospatial Framework Updating ST2023, Condition First Semester*

https://sultra.bps.go.id

2.2 DEWAN PERWAKILAN RAKYAT DAERAH
REGIONAL HOUSE OF REPRESENTATIVES

Tabel 2.2.1 / ***Table***

Jumlah Anggota Dewan Perwakilan Rakyat Daerah Menurut Partai Politik dan Jenis Kelamin di Provinsi Sulawesi Tenggara (orang), 2024
Number of Regional House of Representatives's Members by Political Parties and Sex in Sulawesi Tenggara Province (people), 2024

Partai Politik *Political Parties*	Laki-laki *Male*	Perempuan *Female*	Jumlah *Total*
(1)	(2)	(3)	(4)
Partai Amanat Nasional	2	1	3
Partai Golkar	5	1	6
Partai Demokrat	2	2	4
Partai PDI Perjuangan	3	3	6
Partai Nasdem	5	1	6
Partai Keadilan Sejahtera	4	–	4
Partai Gerakan Indonesia Raya	4	1	5
Partai Kebangkitan Bangsa	3	–	3
Partai Persatuan Pembangunan	2	1	3
Partai Hati Nurani Rakyat	1	–	1
Partai Bulan Bintang	1	3	4
Sulawesi Tenggara	**32**	**13**	**45**

Sumber/*Source*: Sekretariat DPRD Provinsi Sulawesi Tenggara/ *Secretariat of Regional House of Representatives of Sulawesi Tenggara Province*

https://sultra.bps.go.id

Tabel / *Table* 2.2.2

Jumlah Anggota Dewan Perwakilan Rakyat Daerah Menurut Kabupaten/Kota dan Jenis Kelamin di Provinsi Sulawesi Tenggara (orang), 2024
Number of Regional House of Representatives's Members by Regency/Municipality and Sex in Sulawesi Tenggara Province (people), 2024

Kabupaten/Kota *Regency/Municipality*	Laki-laki *Male*	Perempuan *Female*	Jumlah *Total*
(1)	(2)	(3)	(4)
Buton	19	6	25
Muna	27	3	30
Konawe	26	4	30
Kolaka	21	9	30
Konawe Selatan	28	7	35
Bombana	23	2	25
Wakatobi	18	7	25
Kolaka Utara	21	4	25
Buton Utara	15	5	20
Konawe Utara	17	3	20
Kolaka Timur	20	5	25
Konawe Kepulauan	17	3	20
Muna Barat	18	2	20
Buton Tengah	22	3	25
Buton Selatan	23	2	25
Kota Kendari	27	7	34
Kota Baubau	20	5	25
DPRD Provinsi Sulawesi Tenggara	32	13	45
Sulawesi Tenggara	**394**	**90**	**484**

Sumber/*Source*: Sekretariat DPRD Kabupaten/Kota Se Sulawesi Tenggara/ *Secretariat of Regional House of Representatives of Regency/ Municipality of Sulawesi Tenggara*

https://sultra.bps.go.id

Tabel / *Table* 2.2.3

Banyaknya Keputusan DPRD Provinsi Sulawesi Tenggara, 2020–2024
Number of Acts Issued by Regional Province Representatives of Sulawesi Tenggara, 2020–2024

Keputusan *Act Issued*	2020	2021	2022	2023	2024
(1)	(2)	(3)	(4)	(5)	(6)
Peraturan Daerah *Local Government Regulations*	9	5	7	9	9
Keputusan DPRD *Council's Decision*	14	18	21	21	31
Pernyataan *Statements*	–	–	–	–	–
Keputusan Pimpinan *Chairman's Decision*	7	11	14	12	5
Keputusan Panitia Musyawarah *Comittee's Decision*	15	15	11	11	10
Sulawesi Tenggara	**45**	**49**	**53**	**53**	**55**

Sumber/*Source*: Sekretariat DPRD Provinsi Sulawesi Tenggara/ *Secretariat of Regional House of Representatives of Sulawesi Tenggara Province*

https://sultra.bps.go.id

Tabel / *Table* 2.2.4

Banyaknya Kegiatan DPRD Provinsi Sulawesi Tenggara, 2021–2024
Number of Work Activities by Regional Province Representatives of Sulawesi Tenggara, 2021–2024

Kegiatan *Activities*	2021	2022	2023	2024
(1)	(2)	(3)	(4)	(5)
1. Rapat Paripurna Dewan/ Council Plenary Session	40	33	21	13
2. Rapat Paripurna Istimewa/ Special Plenary Session	–	–	–	–
3. Rapat Paripurna Khusus/ Praticular Plenary Session	–	–	–	–
4. Rapat Kerja/Rapat Gabungan Komisi/ Workin Meeting/ Comission Joint Meeting	12	10	12	8
5. Rapat Fraksi-Fraksi/ Fractions Meeting	3	4	4	3
6. Rapat Pimpinan Dewan/Council Chairman Meeting	2	3	4	2
7. Rapat Panitia Khusus/Particular Committee Meeting	8	7	11	8
8. Rapat Panitia Anggaran/Budget Committee Meeting	10	14	15	16
9. Rapat Panitia Musyawarah/Deliberation Committee Meeting	15	10	11	10
10. Rapat Panitia Tehnis/Technical Committee Meeting	–	–	–	–
11. Kunjungan Ke Luar Daerah/Regional Trip	77	75	151	95
12. Kunjungan Kerja dalam Daerah Prov./Working Trip in Province Area	214	195	422	228
13. Kunjungan Kerja Keluar Negeri/Foreign Working Trip	–	–	–	–
14. Kunjungan Kerja Komisi/Committee Working Trip	126	107	383	134
15. Kunjungan Kerja Pimpinan Dewan Bersama Dengan Gubernur KDH./Working Trip of Council's Chairman with Governor	4	6	5	3
16. Reses/Recess of Parliament	3	3	3	2
17. Rapat Komisi–Komisi/Committee Meeting				
a. Komisi I/Commission I	24	22	25	20
b. Komisi II/Commission II	23	34	48	36
c. Komisi III/Commission III	65	53	80	68
d. Komisi IV/Commission IV	24	27	8	11
18. Rapat Koordinasi Pimpinan Ketua Fraksi Dengan Gubernur/ Coordination Meeting between Fraction Chairman and Governor	–	–	–	–

https://sultra.bps.go.id

Lanjutan Tabel/*Continued Table* 2.2.4

Kegiatan *Activities*	2021	2022	2023	2024
(1)	(2)	(3)	(4)	(5)
19. Rapat Badan Pertimbangan Daerah/Regional Deliberation Board Meeting	–	–	–	–
20. Hearing (Dengar Pendapat) Komisi ABCDE/ Commission ABCDE	48	40	22	13
21. Menerima Unjuk Rasa/Accepting Protest	98	62	50	43

Catatan/*Note*: Pada poin 16, tahun 2024 Reses hanya dilakukan 2 kali berdasarkan ketentuan Pasal 87 ayat (3) Peraturan Pemerintah Nomor 12 Tahun 2018 tentang Pedoman Tata Tertib Dewan Perwakilan Rakyat Daerah Provinsi, Kabupaten, dan Kota menyebutkan bahwa Masa Persidangan meliputi masa sidang dan masa reses, kecuali pada Persidangan terakhir dari 1 (satu) periode keanggotaan DPRD, masa reses ditiadakan/*In point 16, in 2024 Recess is only conducted twice based on the provisions of Article 87 paragraph (3) of Government Regulation Number 12/2018 concerning Guidelines for the Rules of Procedure of the Provincial, Regency and City Regional House of Representatives, which states that the trial period includes a session period and a recess period, except that in the last trial of 1 (one) DPRD membership period, the recess period is eliminated*

Translated with DeepL.com (free version)

Sumber/*Source*: Sekretariat DPRD Provinsi Sulawesi Tenggara/ *Secretariat of Regional House of Representatives of Sulawesi Tenggara Province*

https://sultra.bps.go.id

Tabel 2.2.5
Table

Daftar Pemilih Berkelanjutan Tingkat Provinsi Sulawesi Tenggara, 2024
Continuing Voter List at the Sulawesi Tenggara Province, 2024

Kabupaten/Kota	Jumlah Pemilih		
	Laki-laki *Male*	Perempuan *Female*	Jumlah *Total*
(1)	(2)	(3)	(4)
Buton	38.604	39.970	78.574
Muna	75.211	81.341	156.552
Konawe	93.061	88.797	181.858
Kolaka	87.445	85.508	172.953
Konawe Selatan	113.028	109.793	222.821
Bombana	56.260	56.389	112.649
Wakatobi	39.365	40.721	80.086
Kolaka Utara	48.976	48.164	97.140
Buton Utara	24.952	24.491	49.443
Konawe Utara	27.689	26.511	54.200
Kolaka Timur	46.201	43.964	90.165
Konawe Kepulauan	14.881	14.662	29.543
Muna Barat	29.642	31.560	61.202
Buton Tengah	37.101	39.805	76.906
Buton Selatan	31.635	33.754	65.389
Kota Kendari	117.028	121.655	238.683
Kota Baubau	52.282	56.346	108.628
Sulawesi Tenggara	**933.361**	**943.431**	**1.876.792**

Sumber/*Source*: KPU Provinsi Sulawesi Tenggara/*General Election Comission of Sulawesi Tenggara*

https://sultra.bps.go.id

Tabel 2.2.6
Table

Hasil Perhitungan Suara Untuk Keanggotaan DPR Dapil Provinsi Sulawesi Tenggara Menurut Partai dan Kabupaten/Kota, 2024
Vote Counting Results for Province Representatives Membership by Party and Regency/Municipality, 2024

Partai Politik *Political Party*	Buton	Muna	Konawe	Kolaka	Konawe Selatan
(1)	(2)	(3)	(4)	(5)	(6)
1. Partai Kebangkitan Bangsa	5.735	27.373	6.170	10.057	10.904
2. Partai Gerakan Indonesia Raya	6.000	11.693	10.369	17.640	24.508
3. Partai Demokrasi Indonesia Perjuangan	5.087	10.755	17.105	17.136	13.840
4. Partai Golongan Karya	2.840	14.916	12.114	15.602	43.371
5. Partai Nasdem	6.708	21.086	15.441	12.477	18.694
6. Partai Buruh	230	276	1.067	327	1.009
7. Partai Gelombang Rakyat Indonesia	882	604	550	701	1.327
8. Partai Keadilan Sejahtera	5.686	6.996	2.495	12.515	13.855
9. Partai Kebangkitan Nusantara	1.604	1.767	299	449	601
10. Partai Hati Nurani Rakyat	4.257	1.593	394	495	2.602
11. Partai Garda Republik Indonesia	34	80	118	355	720
12. Partai Amanat Nasional	9.277	4.167	23.234	11.905	7.017
13. Partai Bulan Bintang	2.608	5.949	34.112	11.801	16.126
14. Partai Demokrat	2.571	3.259	6.444	14.283	15.124
15. Partai Solidaritas Indonesia	168	116	210	82	453
16. Partai Persatuan Indonesia	834	5.402	5.981	3.576	2.999
17. Partai Persatuan Pembangunan	8.417	4.368	13.950	9.624	4.607
18. Partai Ummat	231	126	153	584	395
Sulawesi Tenggara	**63.169**	**120.526**	**150.206**	**139.609**	**178.152**

https://sultra.bps.go.id

Lanjutan Tabel/*Continued Table* 2.2.6

Partai Politik *Political Party*	Bombana	Wakatobi	Kolaka Utara	Buton Utara	Konawe Utara
(1)	(7)	(8)	(9)	(10)	(11)
1. Partai Kebangkitan Bangsa	4.663	6.435	8.143	1.225	3.801
2. Partai Gerakan Indonesia Raya	25.586	6.553	12.674	6.042	2.212
3. Partai Demokrasi Indonesia Perjuangan	13.840	13.168	15.279	2.520	4.308
4. Partai Golongan Karya	43.371	9.799	1.451	2.728	5.904
5. Partai Nasdem	5.430	3.408	6.523	2.137	1.866
6. Partai Buruh	343	95	266	82	310
7. Partai Gelombang Rakyat Indonesia	1.048	283	250	224	140
8. Partai Keadilan Sejahtera	8.714	1.634	4.459	1.274	199
9. Partai Kebangkitan Nusantara	298	1.372	220	437	198
10. Partai Hati Nurani Rakyat	808	1.676	156	118	574
11. Partai Garda Republik Indonesia	180	19	112	17	19
12. Partai Amanat Nasional	9.118	4.738	653	10.815	3.069
13. Partai Bulan Bintang	5.401	3.681	6.577	3.611	17.945
14. Partai Demokrat	2.759	493	19.831	8.112	720
15. Partai Solidaritas Indonesia	206	100	24	18	93
16. Partai Persatuan Indonesia	708	540	66	344	2.060
17. Partai Persatuan Pembangunan	9.724	4.841	2.447	2.253	1.219
18. Partai Ummat	171	340	77	65	82
Sulawesi Tenggara	**132.368**	**59.175**	**79.208**	**42.022**	**44.719**

https://sultra.bps.go.id

Lanjutan Tabel/*Continued Table* 2.2.6

Partai Politik *Political Party*	Kolaka Timur	Konawe Kepulauan	Muna Barat	Buton Tengah	Buton Selatan
(1)	(12)	(13)	(14)	(15)	(16)
1. Partai Kebangkitan Bangsa	2.683	429	7.662	8.316	3.502
2. Partai Gerakan Indonesia Raya	5.050	917	2.304	3.605	4.669
3. Partai Demokrasi Indonesia Perjuangan	7.243	1.286	6.078	4.279	10.929
4. Partai Golongan Karya	5.826	2.528	2.728	3.257	1.203
5. Partai Nasdem	27.858	1.338	10.985	5.905	4.715
6. Partai Buruh	201	190	101	142	109
7. Partai Gelombang Rakyat Indonesia	220	67	206	3.234	1.004
8. Partai Keadilan Sejahtera	6.871	668	2.423	2.990	3.421
9. Partai Kebangkitan Nusantara	164	25	343	2.630	962
10. Partai Hati Nurani Rakyat	113	384	240	3.303	3.305
11. Partai Garda Republik Indonesia	120	19	29	28	38
12. Partai Amanat Nasional	1.373	875	1.419	4.723	4.655
13. Partai Bulan Bintang	8.870	2.576	3.213	3.541	2.912
14. Partai Demokrat	2.729	12.886	789	4.958	1.938
15. Partai Solidaritas Indonesia	40	125	30	114	67
16. Partai Persatuan Indonesia	485	1.057	1.224	343	635
17. Partai Persatuan Pembangunan	4.578	160	2.330	3.165	3.535
18. Partai Ummat	442	23	40	555	984
Sulawesi Tenggara	**74.866**	**25.553**	**42.144**	**55.088**	**48.583**

https://sultra.bps.go.id

Lanjutan Tabel/*Continued Table* 2.2.6

Partai Politik *Political Party*	Kota Kendari	Kota Baubau	Jumlah
(1)	(17)	(18)	(20)
1. Partai Kebangkitan Bangsa	11.545	5.978	124.621
2. Partai Gerakan Indonesia Raya	12.941	4.919	157.682
3. Partai Demokrasi Indonesia Perjuangan	25.315	11.335	179.503
4. Partai Golongan Karya	22.228	2.926	192.792
5. Partai Nasdem	28.024	6.928	179.523
6. Partai Buruh	668	222	5.638
7. Partai Gelombang Rakyat Indonesia	970	1.223	12.933
8. Partai Keadilan Sejahtera	29.226	4.392	107.818
9. Partai Kebangkitan Nusantara	187	5.523	17.079
10. Partai Hati Nurani Rakyat	445	10.498	30.961
11. Partai Garda Republik Indonesia	249	75	2.212
12. Partai Amanat Nasional	12.857	9.741	119.636
13. Partai Bulan Bintang	9.146	5.988	144.057
14. Partai Demokrat	20.073	7.425	124.394
15. Partai Solidaritas Indonesia	643	386	2.875
16. Partai Persatuan Indonesia	493	1.212	27.959
17. Partai Persatuan Pembangunan	15.349	5.346	95.913
18. Partai Ummat	1.899	1.046	7.213
Sulawesi Tenggara	**192.258**	**85.163**	**1.532.809**

Sumber/*Source*: KPU Provinsi Sulawesi Tenggara/*General Election Comission of Sulawesi Tenggara*

https://sultra.bps.go.id

2.3 SUMBER DAYA MANUSIA
HUMAN RESOURCES

Tabel / *Table* 2.3.1 **Jumlah Aparatur Sipil Negara (ASN) Menurut Jabatan dan Jenis Kelamin di Provinsi Sulawesi Tenggara, Desember 2023 dan Desember 2024[1]**
Number of State Civil Servants (ASN) According to Position and Gender in Sulawesi Tenggara Province, December 2023 and December 2024[1]

Jabatan *Position*	2023		
	Laki-laki *Male*	Perempuan *Female*	Jumlah *Total*
(1)	(2)	(3)	(4)
Jabatan Pimpinan Tinggi Utama *Senior Executives*	–	–	–
Jabatan Pimpinan Tinggi Madya *Middle Executives*	1	–	1
Jabatan Pimpinan Tinggi Pratama *Junior Executives*	41	7	48
Administrator *Administrator*	194	67	261
Pengawas *Supervisor*	373	230	603
Eselon V *5th Echelon*	7	1	8
Jabatan Fungsional Dosen *Certain Functional Position for Lecturer*	1	–	1
Jabatan Fungsional Guru *Certain Functional Position for Teacher*	2.565	2.774	5.339
Jabatan Fungsional Medis *Certain Functional Position for Medical Field*	111	466	577
Jabatan Fungsional Teknis *Certain Functional Position for Technical Field*	447	378	825
Jabatan Fungsional Umum/Pelaksana *General Functional Position*	2.379	2.148	4.527
Jumlah/*Total*	**6.119**	**6.071**	**12.190**

https://sultra.bps.go.id

Lanjutan Tabel/*Continued Table* 2.3.1

Jabatan *Position*	2024		
	Laki-laki *Male*	Perempuan *Female*	Jumlah *Total*
(1)	(8)	(9)	(10)
Jabatan Pimpinan Tinggi Utama *Senior Executives*	–	–	–
Jabatan Pimpinan Tinggi Madya *Middle Executives*	7	–	7
Jabatan Pimpinan Tinggi Pratama *Junior Executives*	600	72	672
Administrator *Administrator*	2.467	844	3.311
Pengawas *Supervisor*	3.820	2.262	6.082
Eselon V *5th Echelon*	119	57	176
Jabatan Fungsional Dosen *Certain Functional Position for Lecturer*	1.175	717	1.892
Jabatan Fungsional Guru *Certain Functional Position for Teacher*	14.762	28.897	43.659
Jabatan Fungsional Medis *Certain Functional Position for Medical Field*	3.096	14.598	17.694
Jabatan Fungsional Teknis *Certain Functional Position for Technical Field*	6.616	5.230	11.846
Jabatan Fungsional Umum/Pelaksana *General Functional Position*	12.331	9.316	21.647
Jumlah/*Total*	**44.993**	**61.993**	**106.986**

Catatan/Note: [1]Pada tahun 2023, jumlah ASN hanya mencakup PNS PemProv, sedangkan pada tahun 2024 jumlah ASN meliputi ASN vertikal, PemProv, PemKab, PemKota di provinsi tersebut/ *The number of civil servants in 2023 only included the province government officers, while in 2024, it includes the number of central agencies' officers, province and regency government officers.*

Sumber/Source : Badan Kepegawaian Negara (BKN)/ *National Civil Service Agency*

https://sultra.bps.go.id

Tabel / *Table* 2.3.2

Jumlah Aparatur Sipil Negara (ASN) Menurut Tingkat Pendidikan dan Jenis Kelamin di Provinsi Sulawesi Tenggara, Desember 2023 dan Desember 2024[1]
Number of State Civil Servants (ASN) According to Education Level and Gender in Sulawesi Tenggara Province, December 2023 and December 2024[1]

Tingkat Pendidikan *Educational Level*	2023		
	Laki-laki *Male*	Perempuan *Female*	Jumlah *Total*
(1)	(2)	(3)	(4)
Sekolah Dasar (SD) *Primary School*	14	1	15
Sekolah Menengah Pertama (SMP) *Junior High School*	11	1	12
Sekolah Menengah Atas (SMA) *Senior High School*	666	360	1.026
Diploma I/Akta I *Diploma I/Akta I*	5	4	9
Diploma II/Akta II *Diploma II/Akta II*	3	9	12
Diploma III/Akta III *Diploma III/Akta III*	139	359	498
Diploma IV/Akta IV *Diploma IV/Akta IV*	58	87	145
S1/Sarjana *Under Graduate/Bachelor*	4.023	4.304	8.327
S2/Pasca Sarjana *Graduate*	1.174	937	2.111
S3/Doktor/Ph.D *Post Graduate*	26	9	35
Jumlah/*Total*	**6.119**	**6.071**	**12.190**

https://sultra.bps.go.id

Lanjutan Tabel/*Continued Table* 2.3.2

Tingkat Pendidikan *Educational Level*	2024		
	Laki-laki *Male*	Perempuan *Female*	Jumlah *Total*
(1)	(5)	(6)	(7)
Sekolah Dasar (SD) *Primary School*	35	2	37
Sekolah Menengah Pertama (SMP) *Junior High School*	77	10	87
Sekolah Menengah Atas (SMA) *Senior High School*	5.229	2.721	7.950
Diploma I/Akta I *Diploma I/Akta I*	158	148	306
Diploma II/Akta II *Diploma II/Akta II*	355	515	870
Diploma III/Akta III *Diploma III/Akta III*	2.415	9.030	11.445
Diploma IV/Akta IV *Diploma IV/Akta IV*	754	1.571	2.325
S1/Sarjana *Under Graduate/Bachelor*	29.415	43.141	72.556
S2/Pasca Sarjana *Graduate*	6.075	4.691	10.766
S3/Doktor/Ph.D *Post Graduate*	480	164	644
Jumlah/*Total*	**44.993**	**61.993**	**106.986**

Catatan/*Note*: [1]Pada tahun 2023, jumlah ASN hanya mencakup PNS PemProv, sedangkan pada tahun 2024 jumlah ASN meliputi ASN vertikal, PemProv, PemKab, PemKota di provinsi tersebut/ *The number of civil servants in 2023 only included the province government officers, while in 2024, it includes the number of central agencies' officers, province and regency government officers.*

Sumber/*Source*: Badan Kepegawaian Negara (BKN)/ *National Civil Service Agency*

https://sultra.bps.go.id

Tabel / *Table* 2.3.3

Jumlah Pegawai Negeri Sipil Menurut Tingkat Kepangkatan dan Jenis Kelamin di Provinsi Sulawesi Tenggara, Desember 2023 dan Desember 2024
Number of Civil Servants by Hierarchy and Sex in Sulawesi Tenggara Province, Desember 2023 and December 2024

Pangkat/Golongan/Ruang *Hierarchy*	2023		
	Laki Laki *Male*	Perempuan *Female*	Jumlah *Total*
(1)	(2)	(3)	(4)
Golongan I/*Range I*	**12**	**2**	**14**
1. I/A (Juru Muda/*Junior Clerk*)	...	...	...
2. I/B (Juru Muda Tingkat I/*First Class Junior Clerk*)	2	-	2
3. I/C (Juru/*Clerk*)	1	1	2
4. I/D (Juru Tingkat I/*First Class Clerk*)	9	1	10
Golongan II/*Range II*	**411**	**229**	**640**
5. II/A (Pengatur Muda/*Junior Supervisor*)	30	6	36
6. II/B (Pengatur Muda Tingkat I/*First Class Junior Supervisor*)	56	26	82
7. II/C (Pengatur/ *Supervisor*)	123	84	207
8. II/D (Pengatur Tingkat I/*First Class Supervisor*)	202	113	315
Golongan III/*Range III*	**2.877**	**3.130**	**6.007**
9. III/A (Penata Muda/*Junior Superintendent*)	344	230	574
10. III/B (Penata Muda Tingkat I/*First Class Junior Superintendent*	601	529	1.130
11. III/C (Penata)/*Superintendent*	777	893	1.670
12. III/D (Penata Tingkat I/*First Class Superintendent*	1.155	1.478	2.633
Golongan IV/*Range IV*	**2.819**	**2.710**	**5.529**
13. IV/A (Pembina/*Administrator*)	847	996	1.843
14. IV/B (Pembina Tingkat I/*First Class Administrator*)	1.821	1.656	3.477
15. IV/C (Pembina Utama Muda/*Junior Administrator*)	124	49	173
16. IV/D (Pembina Utama Madya/*Middle Administrator*)	25	6	31
17. IV/E (Pembina Utama/*Senior Administrator*)	2	3	5
Jumlah/*Total*	**6.119**	**6.071**	**12.190**

https://sultra.bps.go.id

Lanjutan Tabel/*Continued Table* 2.3.3

Pangkat/Golongan/Ruang *Hierarchy*	2024		
	Laki Laki *Male*	Perempuan *Female*	Jumlah *Total*
(1)	(2)	(3)	(4)
Golongan I/*Range I*	**52**	**6**	**58**
1. I/A (Juru Muda/*Junior Clerk)*	3	–	3
2. I/B (Juru Muda Tingkat I/*First Class Junior Clerk)*	7	–	7
3. I/C (Juru/*Clerk)*	20	3	23
4. I/D (Juru Tingkat I/*First Class Clerk)*	22	3	25
Golongan II/*Range II*	**4.086**	**3.052**	**7.138**
5. II/A (Pengatur Muda/*Junior Supervisor)*	488	178	666
6. II/B (Pengatur Muda Tingkat I/*First Class Junior Supervisor)*	712	339	1051
7. II/C (Pengatur/ *Supervisor)*	1.315	1.099	2.414
8. II/D (Pengatur Tingkat I/*First Class Supervisor)*	1.571	1.436	3.007
Golongan III/*Range III*	**22.012**	**27.121**	**49.133**
9. III/A (Penata Muda/*Junior Superintendent)*	3.424	3.691	7.115
10. III/B (Penata Muda Tingkat I/*First Class Junior Superintendent*	5.928	6.960	12.888
11. III/C (Penata)/*Superintendent*	5.122	6.420	11.542
12. III/D (Penata Tingkat I/*First Class Superintendent*	7.538	10.050	17.588
Golongan IV/*Range IV*	**11.020**	**10.458**	**21.478**
13. IV/A (Pembina/*Administrator)*	4.452	4.592	9.044
14. IV/B (Pembina Tingkat I/*First Class Administrator)*	4.856	4.970	9.826
15. IV/C (Pembina Utama Muda/*Junior Administrator)*	1.542	866	2.408
16. IV/D (Pembina Utama Madya/*Middle Administrator)*	86	16	102
17. IV/E (Pembina Utama/*Senior Administrator)*	84	14	98
Jumlah/*Total*	**37.170**	**40.637**	**77.807**

Sumber/*Source*: Badan Kepegawaian Negara (BKN)/ *National Civil Service Agency*

https://sultra.bps.go.id

Tabel / *Table* 2.3.4 **Jumlah Pegawai Pemerintah dengan Perjanjian Kerja Menurut Tingkat Kepangkatan dan Jenis Kelamin di Provinsi Sulawesi Tenggara (orang), Desember 2024**
Number of Government Employees with Employment Agreements by Hierarchy and Sex in Sulawesi Tenggara Province (people), Desember 2024

Pangkat/Golongan/Ruang *Hierarchy*	Laki-laki *Male*	Perempuan *Female*	Jumlah *Total*
(1)	(2)	(3)	(4)
I	–	2	2
II	...	...	–
III	...	...	–
IV	...	...	–
V	291	156	447
VI	3	7	10
VII	798	4.331	5.129
VIII	...	...	–
IX	6.253	15.841	22.094
X	444	1.005	1.449
XI	32	14	46
XII	1	–	1
XIII	1	–	1
XIV	...	...	–
XV	...	...	–
XVI	...	...	–
XVII	...	...	–
Jumlah/*Total*	**7.823**	**21.356**	**29.179**

Sumber/*Source*: Badan Kepegawaian Negara (BKN)/ *National Civil Service Agency*

https://sultra.bps.go.id

Tabel / *Table* 2.3.5

Jumlah Pegawai Negeri Sipil Menurut Dinas/Instansi Pemerintah dan Jenis Kelamin di Lingkup Pemerintah Sulawesi Tenggara, Desember 2023 dan Desember 2024
Number of Civil Servants by Government Agencies and Sex, December 2023 and December 2024

Dinas/Instansi Pemerintahan *Government Agencies*	2023		
	Laki-laki *Male*	Perempuan *Female*	Jumlah *Total*
(1)	(2)	(3)	(4)
1. Badan Kepegawaian Daerah/ *Regional Personnel Agency*	43	46	89
2. Badan Kesatuan Bangsa Dan Politik/ *National and Political Unity Board*	24	14	38
3. Badan Penanggulangan Bencana/ *Disaster management Agency*	30	14	44
4. Badan Pendapatan Daerah/ *Regional Revenue Agency*	162	161	323
5. Badan Penelitian dan Pengembangan/ *Research and Development Agency*	14	29	43
6. Badan Pengelola Keuangan dan Aset Daerah/ *Regional Financial and Asset Management Agency*	46	42	88
7. Badan Pengembangan Sumber Daya Manusia/ *Human Resources Development Agency*	57	26	83
8. Badan Penghubung/ *Liaison Agency*	22	58	80
9. Bappeda/ *Regional Planning Agency*	60	45	105
10. Biro Administrasi Kesra Dan Kemasyarakatan/ *Social and Community Administration Bureau*	19	18	37
11. Biro Administrasi Pembangunan/ *Development Administration Bureau*	12	19	31
12. Biro Administrasi Perekonomian/ *Economic Administration Bureau*	9	23	32
13. Biro Hukum/ *Legal Bureau*	19	11	30
14. Biro Organisasi/ *Organization Bureau*	11	26	37
15. Biro Pemerintahan/ *Government Bureau*	19	15	34
16. Biro Pengadaan Barang Dan Jasa Pemerintah/ *Government Goods and Services Procurement Bureau*	18	16	34
17. Biro Umum/ *General Bureau*	91	69	160
18. Biro Administrasi Pimpinan/ *Leader Administration Bureau*	46	35	81

https://sultra.bps.go.id

Lanjutan Tabel/*Continued Table* 2.3.5

Dinas/Instansi Pemerintahan *Government Agencies*	2023		
	Laki-laki *Male*	Perempuan *Female*	Jumlah *Total*
(1)	(2)	(3)	(4)
19. Dinas Cipta Karya, Bina Konstruksi Dan Tata Ruang/ *Department of Human Settlements, Construction and Spatial Planning*	51	40	91
20. Dinas Energi Dan Sumber Daya Mineral/ *Department of Energy and Mineral Resources*	47	28	75
21. Dinas Kehutanan/ *Forestry Service*	396	133	529
22. Dinas Kelautan Dan Perikanan/ *Department of Marine and Fisheries*	94	71	165
23. Dinas Kepemudaan Dan Olahraga/ *Department of Youth And Sports*	50	29	79
24. Dinas Kependudukan Dan Pencatatan Sipil/ *Department of Population and Civil Registration*	22	25	47
25. Dinas Kesehatan/ *Public Health Office*	106	242	348
26. Dinas Ketahanan Pangan/ *Food Security Service*	33	37	70
27. Dinas Komunikasi Dan Informatika/ *Communication and Information Office*	22	17	39
28. Dinas Koperasi & Usaha Mikro Kecil Menengah/ *Department of Cooperatives & Micro, Small and Medium Enterprises*	37	20	57
29. Dinas Lingkungan Hidup/ *environmental services*	27	38	65
30. Dinas Pariwisata/ *Department of Tourism*	40	41	81
31. Dinas Pemberdayaan Masyarakat Dan Desa/ *Office of Community and Rural Empowerment*	52	28	80
32. Dinas Pemberdayaan Perempuan, PPAK & KB/ *Office of Women's Empowerment, PPAK & KB*	16	35	51
33. Dinas Penanaman Modal & Pelayanan Terpadu Satu Pintu/ *Department of Investment and Integrated Services One Stop*	35	15	50
34. Dinas Pendidikan Dan Kebudayaan/ *Department of Education and Culture*	3.090	3.163	6.253

https://sultra.bps.go.id

Lanjutan Tabel/*Continued Table* 2.3.5

Dinas/Instansi Pemerintahan *Government Agencies*	2023		
	Laki-laki *Male*	Perempuan *Female*	Jumlah *Total*
(1)	(2)	(3)	(4)
35. Dinas Perhubungan/ *Department of Transportation*	143	37	180
36. Dinas Perindustrian Dan Perdagangan/ *Department of Industry and Commerce*	42	38	80
37. Dinas Perkebunan Dan Hortikultura/ *Department of Agriculture and Horticulture*	95	74	169
38. Dinas Perpustakaan Dan Kearsipan/ *Library and Archives Service*	45	50	95
39. Dinas Perumahan Rakyat, Kawasan Permukiman Dan Pertanahan/ *Department of Public Housing, Settlement and Land Areas*	50	21	71
40. Dinas Sosial/ *social services*	47	43	90
41. Dinas Sumber Daya Air Dan Bina Marga/ *The Office of Water Resources and Highways*	169	54	223
42. Dinas Tanaman Pangan Dan Peternakan/ *Department of Food and Animal Husbandry*	201	151	352
43. Dinas Transmigrasi dan Tenaga Kerja/ *Transmigration and Manpower Agency*	55	44	99
44. Inspektorat/ *Inspectorate*	66	56	122
45. Rumah Sakit Jiwa/ *Psychiatric Hospital*	67	133	200
46. Rumah Sakit Umum Daerah Bahteramas/ *Bahteramas Regional General Hospital*	177	528	705
47. Rumah Sakit Oputa Yiko/ *Oputa Yiko Hospital*	65	126	191
48. Satuan Polisi Pamong Praja/ *Civil Service Police Unit*	58	10	68
49. Sekretariat DPRD/ *DPRD Secretariat*	85	67	152
50. Sekretariat Daerah (sekda, asisten dan staf ahli)/ *District Secretariat*	6	1	7
Jumlah/Total	**6.191**	**6.062**	**12.253**

https://sultra.bps.go.id

Lanjutan Tabel/*Continued Table* 2.3.5

Dinas/Instansi Pemerintahan *Government Agencies*	2024		
	Laki-laki *Male*	Perempuan *Female*	Jumlah *Total*
(1)	(2)	(3)	(4)
1. Badan Kepegawaian Daerah/ *Regional Personnel Agency*	38	44	82
2. Badan Kesatuan Bangsa Dan Politik/ *National and Political Unity Board*	17	16	33
3. Badan Penanggulangan Bencana/ *Disaster management Agency*	32	15	47
4. Badan Pendapatan Daerah/ *Regional Revenue Agency*	163	155	318
5. Badan Penelitian dan Pengembangan/ *Research and Development Agency*	12	29	41
6. Badan Pengelola Keuangan dan Aset Daerah/ *Regional Financial and Asset Management Agency*	48	45	93
7. Badan Pengembangan Sumber Daya Manusia/ *Human Resources Development Agency*	54	24	78
8. Badan Penghubung/ *Liaison Agency*	20	60	80
9. Bappeda/ *Regional Planning Agency*	56	44	100
10. Biro Administrasi Kesra Dan Kemasyarakatan/ *Social and Community Administration Bureau*	20	24	44
11. Biro Administrasi Pembangunan/ *Development Administration Bureau*	12	19	31
12. Biro Administrasi Perekonomian/ *Economic Administration Bureau*	8	23	31
13. Biro Hukum/ *Legal Bureau*	19	11	30
14. Biro Organisasi/ *Organization Bureau*	9	19	28
15. Biro Pemerintahan/ *Government Bureau*	18	13	31
16. Biro Pengadaan Barang Dan Jasa Pemerintah/ *Government Goods and Services Procurement Bureau*	16	14	30
17. Biro Umum/ *General Bureau*	87	63	150
18. Biro Administrasi Pimpinan/ *Leader Administration Bureau*	47	31	78

https://sultra.bps.go.id

Lanjutan Tabel/*Continued Table* 2.3.5

Dinas/Instansi Pemerintahan *Government Agencies*	2024		
	Laki-laki *Male*	Perempuan *Female*	Jumlah *Total*
(1)	(2)	(3)	(4)
19. Dinas Cipta Karya, Bina Konstruksi Dan Tata Ruang/ *Department of Human Settlements, Construction and Spatial Planning*	53	40	93
20. Dinas Energi Dan Sumber Daya Mineral/ *Department of Energy and Mineral Resources*	43	27	70
21. Dinas Kehutanan/ *Forestry Service*	365	131	496
22. Dinas Kelautan Dan Perikanan/ *Department of Marine and Fisheries*	94	69	163
23. Dinas Kepemudaan dan Olahraga/ *Department of Youth and Sports*	44	27	71
24. Dinas Kependudukan Dan Pencatatan Sipil/ *Department of Population and Civil Registration*	22	25	47
25. Dinas Kesehatan/ *Public Health Office*	105	235	340
26. Dinas Ketahanan Pangan/ *Food Security Service*	31	36	67
27. Dinas Komunikasi Dan Informatika/ *Communication and Information Office*	22	14	36
28. Dinas Koperasi & Usaha Mikro Kecil Menengah/ *Department of Cooperatives & Micro, Small and Medium Enterprises*	33	20	53
29. Dinas Lingkungan Hidup/ *Environmental Services*	29	37	66
30. Dinas Pariwisata/ *Department of Tourism*	39	39	78
31. Dinas Pemberdayaan Masyarakat Dan Desa/ *Office of Community and Rural Empowerment*	50	30	80
32. Dinas Pemberdayaan Perempuan, PPAK & KB/ *Office of Women's Empowerment, PPAK & KB*	16	34	50
33. Dinas Penanaman Modal & Pelayanan Terpadu Satu Pintu/ *Department of Investment and Integrated Services One Stop*	34	15	49
34. Dinas Pendidikan Dan Kebudayaan/ *Department of Education and Culture*	2.954	3.035	5.989

https://sultra.bps.go.id

Lanjutan Tabel/*Continued Table* 2.3.5

Dinas/Instansi Pemerintahan *Government Agencies*	2024		
	Laki-laki *Male*	Perempuan *Female*	Jumlah *Total*
(1)	(2)	(3)	(4)
35. Dinas Perhubungan/ *Department of Transportation*	141	36	177
36. Dinas Perindustrian Dan Perdagangan/ *Department of Industry and Commerce*	38	38	76
37. Dinas Perkebunan Dan Hortikultura/ *Department of Agriculture and Horticulture*	89	72	161
38. Dinas Perpustakaan Dan Kearsipan/ *Library and Archives Service*	46	48	94
39. Dinas Perumahan Rakyat, Kawasan Permukiman Dan Pertanahan/ *Department of Public Housing, Settlement and Land Areas*	45	22	67
40. Dinas Sosial/ *Social Services*	45	40	85
41. Dinas Sumber Daya Air Dan Bina Marga/ *The Office of Water Resources and Highways*	161	56	217
42. Dinas Tanaman Pangan Dan Peternakan/ *Department of Food and Animal Husbandry*	164	139	303
43. Dinas Transmigrasi dan Tenaga Kerja/ *Transmigration and Manpower Agency*	55	40	95
44. Inspektorat/ *Inspectorate*	73	59	132
45. Rumah Sakit Jiwa/ *Psychiatric Hospital*	60	136	196
46. Rumah Sakit Umum Daerah Bahteramas/ *Bahteramas Regional General Hospital*	185	513	698
47. Rumah Sakit Oputa Yiko/ *Oputa Yiko Hospital*	69	136	205
48. Satuan Polisi Pamong Praja/ *Civil Service Police Unit*	58	10	68
49. Sekretariat DPRD/ *DPRD Secretariat*	83	67	150
50. Sekretariat Daerah (sekda, asisten dan staf ahli)/ *District Secretariat*	5	1	6
Jumlah/Total	**5.927**	**5.876**	**11.803**

Catatan/*Note*: Tidak termasuk ASN lingkup instansi vertikal/ *Not include vertical agencies servants*
Sumber/*Source*: Badan Kepegawaian Daerah Provinsi Sulawesi Tenggara/ *Regional Civil Service Agency of Sulawesi Tenggara Province*

https://sultra.bps.go.id

2.4 KEUANGAN DAERAH
GOVERNMENT FINANCE

Tabel / *Table* 2.4.1 **Realisasi Pendapatan Pemerintah Provinsi Sulawesi Tenggara Menurut Jenis Pendapatan (juta rupiah), 2021–2024**
Actual Provincial Government Revenues of Sulawesi Tenggara by Kind of Revenues (million rupiahs), 2021–2024

Jenis Pendapatan/*Kind of Revenues*	2021	2022
(1)	(4)	(5)
1. Pendapatan Asli Daerah (PAD)/*Regional Revenue*	**1.373.793,72**	**1.419.667,15**
1.1 Pajak Daerah/*Regional Tax*	1.052.629,51	1.094.436,35
1.2 Retribusi Daerah/*Regional Retribution*	34.672,22	42.617,55
1.3 Hasil Perusahaan Milik Daerah dan Pengelolaan Kekayaan Daerah yang Dipisahkan/*Regional-Owned Company Revenue and Separated Management of Regional Wealth*	66.150,05	75.522,98
1.4 Lain-lain PAD yang Sah/*Other Regional Revenue*	220.341,94	207.090,27
2. Dana Perimbangan/*Balance Funds*	**3.088.501,88**	**2.942.886,89**
2.1 Bagi Hasil Pajak dan Bukan Pajak/ *Tax Sharing Revenue and Non-Tax Sharing Revenue*	440.637,42	734.217,71
2.2 Dana Alokasi Umum/*General Allocation Fund*	1.456.620,46	1.452.553,36
2.3 Dana Alokasi Khusus/*Special Allocation Fund*	1.191.244,00	756.115,82
3. Dana Insentif Daerah/ *Regional Incentive Funds*	**31.458,68**	**36.466,40**
4. Lain-lain Pendapatan yang Sah/*Other Revenue*	**35.496,87**	**98.932,72**
4.1 Pendapatan Hibah/*Grant*	35.496,87	98.932,72
4.2 Dana Darurat/*Emergency Fund*	–	–
4.3 Dana Bagi Hasil Pajak dari Provinsi dan Pemerintah/ *Tax Sharing Revenue from Provincial and Governments*	–	–
4.4 Dana Penyesuaian dan Otonomi Daerah/*Regional Adjustment and Autonomy Fund*	–	–
4.5 Bantuan Keuangan dari Provinsi atau Pemerintah/ *Financial Assistance from Provincial or Governments*	–	–
4.6 Lainnya/*Others*	–	–
Jumlah/*Total*	**4.529.251,15**	**4.497.953,16**

https://sultra.bps.go.id

Lanjutan Tabel/*Continued Table* 2.4.1

Jenis Pendapatan/*Kind of Revenues*	2023	2024
(1)	(4)	(5)
1. Pendapatan Asli Daerah (PAD)/*Regional Revenue*	**1.619.936,69**	**1.612.451,74**
1.1 Pajak Daerah/*Regional Tax*	1.286.233,83	1.244.302,44
1.2 Retribusi Daerah/*Regional Retribution*	34.996,16	30.237,94
1.3 Hasil Perusahaan Milik Daerah dan Pengelolaan Kekayaan Daerah yang Dipisahkan/*Regional-Owned Company Revenue and Separated Management of Regional Wealth*	81.782,85	101.531,40
1.4 Lain-lain PAD yang Sah/*Other Regional Revenue*	216.923,85	236.379,96
2. Dana Perimbangan/*Balance Funds*	**2.988.466,40**	**3.269.696,46**
2.1 Bagi Hasil Pajak dan Bukan Pajak/ *Tax Sharing Revenue and Non-Tax Sharing Revenue*	581.743,82	769.243,46
2.2 Dana Alokasi Umum/*General Allocation Fund*	1.526.505,93	1.697.020,90
2.3 Dana Alokasi Khusus/*Special Allocation Fund*	880.216,65	803.432,10
3. Dana Insentif Daerah/ *Regional Incentive Funds*	**0,00**	**2.678,89**
4. Lain-lain Pendapatan yang Sah/*Other Revenue*	**2.043,02**	**787,68**
4.1 Pendapatan Hibah/*Grant*	2.043,02	787,68
4.2 Dana Darurat/*Emergency Fund*	–	–
4.3 Dana Bagi Hasil Pajak dari Provinsi dan Pemerintah/ *Tax Sharing Revenue from Provincial and Governments*	–	–
4.4 Dana Penyesuaian dan Otonomi Daerah/*Regional Adjustment and Autonomy Fund*	–	–
4.5 Bantuan Keuangan dari Provinsi atau Pemerintah/ *Financial Assistance from Provincial or Governments*	–	–
4.6 Lainnya/*Others*	–	–
Jumlah/*Total*	**4.610.446,11**	**4.885.614,77**

Sumber/*Source*: Badan Pengelola Keuangan dan Aset Daerah, Pemprov Sulawesi Tenggara/ *Regional Financial and Asset Management Agency, Provincial Government of Sulawesi Tenggara*

https://sultra.bps.go.id

Tabel / *Table* 2.4.2

Realisasi Belanja Pemerintah Provinsi Sulawesi Tenggara Menurut Jenis Belanja (juta rupiah), 2021–2024
Actual Provincial Government Expenditures of Sulawesi Tenggara by Kind of Expenditures (million rupiahs), 2021–2024

Jenis Belanja *Kind of Expenditures*	2021	2022
(1)	(2)	(3)
1. Belanja Operasi/*Operating Expenditure*	**2.754.858,07**	**2.693.121,52**
1.1 Belanja Pegawai/*Employee Expenditure*	1.475.632,39	1.549.812,01
1.2 Belanja Barang dan Jasa/*Goods and Services Expenditure*	770.685,41	939.037,07
1.3 Belanja Bunga/*Interest Expenditure*	20.692,77	50.724,65
1.4 Belanja Hibah/*Grant Expenditure*	483.094,43	139.639,04
1.5 Belanja Bantuan Sosial/*Social Aid Expenditures*	4.753,07	13.908,75
2. Belanja Modal/ *Capital Expenditure*	**1.246.770,02**	**1.599.982,66**
2..1 Belanja Modal Tanah/*Land Capital Expenditure*	31.766,12	16.027,08
2.2 Belanja Modal Peralatan dan Mesin/*Capital Expenditure on Equipment and Machinery*	149.029,03	301.517,99
2.3 Belanja Modal Gedung dan Bangunan/*Capital Expenditure on Buildings and Structures*	505.517,58	584.374,19
2.4 Belanja Modal Jalan, Irigasi dan Jaringan/*Capital Expenditure on roads, Irrigation and Networks*	535.296,26	679.027,94
2.5 Belanja Modal Aset Tetap Lainnya/*Other Fixed Asset Capital Expenditures*	25.161,03	19.034,46
3. Belanja Tak Terduga/*Unexpected Expenditure*	**238,21**	**56,53**
3.1 Belanja Tak Terduga/*Unexpected Expenditure*	238,21	56,53
4. Belanja Transfer/*Transfer Expenditure*	**494.003,91**	**569.369,87**
4.1 Belanja Bagi Hasil/*Sharing Expenditure*	473.897,76	535.311,26
4.2 Transfer Bantuan Keuangan ke Pemerintah Daerah Lain/*Transfer of Financial Assistance to Other Local Government*	20.106,15	31.058,61
Jumlah/*Total*	**4.495.870,21**	**4.862.530,58**

https://sultra.bps.go.id

Lanjutan Tabel/*Continued Table* 2.4.2

Jenis Belanja *Kind of Expenditures*	2023	2024
(1)	(2)	(3)
1. Belanja Operasi/*Operating Expenditure*	**3.054.495,07**	**3.228.894,99**
1.1 Belanja Pegawai/*Employee Expenditure*	1.549.855,97	1.848.587,80
1.2 Belanja Barang dan Jasa/*Goods and Services Expenditure*	1.175.799,29	1.027.743,99
1.3 Belanja Bunga/*Interest Expenditure*	64.518,79	45.097,15
1.4 Belanja Hibah/*Grant Expenditure*	244.603,02	306.156,05
1.5 Belanja Bantuan Sosial/*Social Aid Expenditures*	19.718,00	1.310,00
2. Belanja Modal/ *Capital Expenditure*	**1.232.325,70**	**960.811,17**
2..1 Belanja Modal Tanah/*Land Capital Expenditure*	1.147,93	446,71
2.2 Belanja Modal Peralatan dan Mesin/*Capital Expenditure on Equipment and Machinery*	247.467,36	209.426,12
2.3 Belanja Modal Gedung dan Bangunan/*Capital Expenditure on Buildings and Structures*	515.647,94	364.184,76
2.4 Belanja Modal Jalan, Irigasi dan Jaringan/*Capital Expenditure on roads, Irrigation and Networks*	446.016,15	385.149,96
2.5 Belanja Modal Aset Tetap Lainnya/*Other Fixed Asset Capital Expenditures*	22.046,32	1.603,62
3. Belanja Tak Terduga/*Unexpected Expenditure*	**215,08**	**2.878,11**
3.1 Belanja Tak Terduga/*Unexpected Expenditure*	215,08	2.878,11
4. Belanja Transfer/*Transfer Expenditure*	**713.378,77**	**605.630,69**
4.1 Belanja Bagi Hasil/*Sharing Expenditure*	639.378,77	598.630,69
4.2 Transfer Bantuan Keuangan ke Pemerintah Daerah Lain/*Transfer of Financial Assistance to Other Local Government*	41.000,00	7.000,00
Jumlah/*Total*	**5.000.414,62**	**4.798.214,96**

Sumber/*Source*: Badan Pengelola Keuangan dan Aset Daerah, Pemprov Sulawesi Tenggara/ *Regional Financial and Asset Management Agency, Provincial Government of Sulawesi Tenggara*

https://sultra.bps.go.id

Tabel / *Table* 2.4.3

Rekapitulasi Realisasi Penerimaan dan Pengeluaran Pemerintah Daerah Kabupaten/Kota Menurut Kabupaten/Kota di Provinsi Sulawesi Tenggara (ribu rupiah), 2022–2023

Summary of Actual Revenues and Expenditures of Regency/Municipality Government by Regency/Municipality in Sulawesi Tenggara Province (thousand rupiahs), 2022–2023

Kabupaten/Kota *Regency/ Municipality*	2022			
	Penerimaan/ *Revenue*		Pengeluaran/*Expenditure*	
	Penerimaan *Revenue*	Pembiayaan *Financing*	Belanja *Expenditure*	Pembiayaan *Financing*
(1)	(2)	(3)	(4)	(5)
Buton	783.918.678	108.456.620	740.099.789	41.622.168
Muna	1.210.853.958	276.799.539	1.361.740.983	12.946.656
Konawe	1.490.004.685	67.068.575	1.461.881.033	35.680.391
Kolaka	1.305.495.318	62.228.158	1.246.697.081	3.000.000
Konawe Selatan	1.551.853.291	415.047.626	1.549.541.359	10.000.000
Bombana	1.175.923.845	83.275.559	1.109.417.997	93.276.189
Wakatobi	859.367.340	128.782.560	786.063.198	5.826.617
Kolaka Utara	935.656.977	51.946.401	936.924.097	50.679.281
Buton Utara	704.491.096	236.001.558	808.478.462	4.000.000
Konawe Utara	1.390.265.110	302.934.535	1.139.393.903	6.500.000
Kolaka Timur	444.046.610	–	648.678.582	3.500.000
Konawe Kepulauan	579.067.282	60.671.465	512.683.785	2.500.000
Muna Barat	677.200.500	84.942.958	669.352.747	–
Buton Tengah	674.033.441	127.522.973	683.589.515	5.000.000
Buton Selatan	626.678.885	83.679.440	552.334.222	89.665.158
Kota Kendari	1.479.657.748	394.519.295	1.652.002.322	14.153.539
Kota Baubau	892.074.216	218.565.034	958.900.405	50.760.000
Sulawesi Tenggara	**16.780.588.980**	**2.702.442.296**	**16.817.779.480**	**429.109.999**

https://sultra.bps.go.id

Lanjutan Tabel/*Continued Table* 2.4.3

Kabupaten/Kota *Regency/ Municipality*	2023			
	Penerimaan/ *Revenue*		Pengeluaran/*Expenditure*	
	Penerimaan *Revenue*	Pembiayaan *Financing*	Belanja *Expenditure*	Pembiayaan *Financing*
(1)	(2)	(3)	(4)	(5)
Buton	731.961.416	110.653.341	762.687.013	46.633.741
Muna	1.186.444.161	112.880.623	1.258.960.968	29.211.086
Konawe	1.652.476.720	59.511.836	1.665.884.048	35.680.391
Kolaka	1.731.102.864	117.924.782	1.792.164.293	15.548.449
Konawe Selatan	1.613.809.663	407.360.168	1.865.913.714	–
Bombana	1.053.669.305	56.505.218	1.100.797.204	–
Wakatobi	834.194.704	196.248.714	894.576.297	7.900.000
Kolaka Utara	970.266.673	64.614.094	1.016.980.016	3.000.000
Buton Utara	677.794.032	128.014.193	779.238.697	3.000.000
Konawe Utara	1.427.437.001	695.226.463	1.764.785.555	46.879.632
Kolaka Timur	793.327.473	43.431.972	807.345.851	3.000.000
Konawe Kepulauan	563.269.426	115.581.820	616.466.514	2.500.000
Muna Barat	650.573.614	92.796.785	729.906.325	1.500.000
Buton Tengah	711.590.421	112.966.899	754.178.414	–
Buton Selatan	581.468.613	68.359.011	586.897.168	10.500.000
Kota Kendari	1.459.120.711	208.021.186	1.547.699.938	14.285.795
Kota Baubau	913.124.987	120.133.542	942.634.573	55.109.000
Sulawesi Tenggara	**17.551.631.783**	**2.710.230.646**	**18.887.116.587**	**274.748.095**

Sumber/*Source*: DJPK-Kemenkeu diolah BPS/ *DJPK-Ministry of Finance processed by BPS*

https://sultra.bps.go.id

Tabel / *Table* 2.4.4

Realisasi Pendapatan dan Belanja Pemerintah Desa Menurut Kabupaten/Kota di Provinsi Sulawesi Tenggara (rupiah), 2021–2023
Actual Revenues and Expenditures of Village Government by Regency/Municipality in Sulawesi Tenggara Province (rupiahs), 2021–2023

Kabupaten/Kota *Regency/Municipality*	Pendapatan/*Revenue*		
	2021	2022	2023
(1)	(2)	(3)	(4)
Buton	116.000.930.800	101.023.401.097	105.450.294.543
Muna	197.807.253.632	179.310.175.984	168.583.431.038
Konawe	354.689.336.256	341.801.182.832	288.233.449.647
Kolaka	167.451.102.208	145.564.108.644	178.027.136.298
Konawe Selatan	327.654.047.424	322.851.917.904	342.846.378.439
Bombana	179.795.222.528	155.314.268.623	172.019.115.530
Wakatobi	126.369.829.788	106.072.879.041	117.099.676.493
Kolaka Utara	184.623.411.080	160.999.469.516	170.497.998.131
Buton Utara	113.612.370.987	100.832.280.204	82.064.165.857
Konawe Utara	192.790.831.104	169.775.621.486	207.813.612.609
Kolaka Timur	144.611.399.568	133.597.525.268	142.859.295.105
Konawe Kepulauan	111.485.505.536	97.257.617.408	101.724.921.075
Muna Barat	119.500.939.670	112.924.987.973	113.932.325.191
Buton Tengah	96.990.821.592	92.883.574.576	96.409.627.290
Buton Selatan	101.884.766.916	90.309.350.299	85.627.932.488
Kota Kendari	–	–	–
Kota Baubau	–	–	–
Sulawesi Tenggara	**2.535.267.769.089**	**2.310.518.360.855**	**2.373.189.359.734**

https://sultra.bps.go.id

Lanjutan Tabel/*Continued Table* 2.4.4

Kabupaten/Kota *Regency/Municipality*	Belanja/*Expenditure*		
	2021	2022	2023
(1)	(5)	(6)	(7)
Buton	107.056.792.978	100.175.655.481	104.221.734.711
Muna	198.586.004.670	169.018.171.071	168.449.876.668
Konawe	353.823.638.022	337.322.181.694	268.457.002.664
Kolaka	157.796.335.635	143.660.492.446	173.327.453.843
Konawe Selatan	329.012.608.860	321.901.158.414	335.692.109.832
Bombana	176.066.761.688	155.006.057.074	172.763.438.559
Wakatobi	127.543.470.664	105.591.991.252	113.878.657.687
Kolaka Utara	183.694.305.060	147.108.103.448	168.329.518.308
Buton Utara	104.671.981.612	92.322.592.597	73.881.478.319
Konawe Utara	173.558.354.322	155.145.255.454	203.862.695.492
Kolaka Timur	142.053.118.182	132.737.537.010	131.615.780.281
Konawe Kepulauan	111.254.352.945	97.311.330.037	100.950.590.514
Muna Barat	120.877.220.465	112.384.755.288	113.613.868.689
Buton Tengah	94.659.223.208	94.585.206.525	90.639.566.619
Buton Selatan	101.329.378.810	91.101.534.747	83.631.096.704
Kota Kendari	–	–	–
Kota Baubau	–	–	–
Sulawesi Tenggara	**2.481.983.547.121**	**2.255.372.022.538**	**2.303.314.868.890**

Sumber/*Source*: Estimasi berdasarkan Survei Statistik Keuangan Pemerintah Desa BPS/*Estimation based on Financial Statistics of Village Government Survey*

https://sulra.bps.go.id

https://sultra.bps.go.id

03

PENDUDUK DAN KETENAGAKERJAAN

Population and Employment

Penduduk Sulawesi Tenggara, 2024

Population of Sulawesi Tenggara, 2024

2.836,74
ribu jiwa/*million people*

Jumlah penduduk terbanyak ada di **Kota Kendari** sebanyak

Total population most in Kendari Municipal as much

377,27 ribu jiwa *million people*

Kepadatan penduduk terendah ada di **Konawe Utara** sebanyak

The lowest population density in Konawe Utara as much

17,87 jiwa per km² *people per km²*

Luas wilayah Konawe Utara **15 kali lipat lebih besar** dari Kota Kendari, tetapi jumlah penduduknya **seperlima** penduduk Kota Kendari

The area of Konawe Utara is 15 times of Kendari Municipal, but its population is only 1/5 of Kendari population

1.400,48
ribu jiwa
thousand people

Perempuan/*Female*

102,55
Rasio Jenis Kelamin
Sex Ratio

Laki-laki/*Male*

1.436,26
ribu jiwa
thousand people

Sumber/*Source*:

- BPS, Proyeksi Penduduk Indonesia 2020–2050 Hasil Sensus Penduduk 2020/*BPS-Statistics Indonesia, Indonesia population projection (2020–2050) result of 2020 Population Census*

https://sultra.bps.go.id

PENJELASAN TEKNIS

1. Salah satu sumber data kependudukan adalah sensus penduduk yang dilaksanakan setiap sepuluh tahun sekali. Sensus penduduk telah dilaksanakan sebanyak tujuh kali sejak Indonesia merdeka, yaitu tahun 1961, 1971, 1980, 1990, 2000, 2010, dan 2021.

   Keenam sensus penduduk sebelumnya dilaksanakan dengan menggunakan metode tradisional, yaitu mencatat setiap penduduk dari rumah ke rumah. Pertama kalinya dalam sejarah sensus penduduk di Indonesia, Sensus Penduduk 2021 (SP2021) menggunakan metode kombinasi yaitu dengan memanfaatkan data Administrasi Kependudukan (Adminduk) dari Direktorat Jenderal Kependudukan dan Pencatatan Sipil (Ditjen Dukcapil) Kementerian **Dalam Negeri (Kemendagri) sebagai data dasar pelaksanaan SP2021. Hal ini dirancang dan dilaksanakan sebagai upaya untuk mewujudkan "SATU DATA KEPENDUDUKAN INDONESIA".**

   SP2021 mencakup seluruh penduduk yang tinggal di wilayah teritorial Indonesia, mencakup Warga Negara Indonesia (WNI) dan Warga Negara Asing (WNA) yang telah menetap atau berencana menetap di wilayah

TECHNICAL NOTES

1. *One of the sources of demographic data is population census, which is conducted every ten years. Population Census has been conducted seven times since Indonesia's independence: 1961, 1971, 1980, 1990, 2000, 2010, and 2021.*

   The previous six population censuses were carried out using the traditional method, canvassing each person door–to–door. For the first time in the history of the population census in Indonesia, the 2021 Population Census (PC2021) used a combined method, that is utilizing Population Administration data managed by the Directorate General of Population and Civil Registration of the Ministry of Home Affairs as the basic data for the population census. This is designed and implemented as an effort to realize "ONE INDONESIAN POPULATION DATA".

   PC2021 covered all residents who live in Indonesia's territory, including Indonesian citizens (WNI) and foreign citizens (WNA) who have stayed or plan to stay in Indonesian territory for at least one year. The Indonesian citizens are covered also include those

Indonesia selama minimal satu tahun. WNI yang dicakup juga termasuk mereka yang berada di luar negeri, yaitu Anggota Korps Diplomatik Republik Indonesia beserta keluarganya di luar negeri dan Anggota TNI/POLRI beserta keluarganya yang sedang melakukan misi perdamaian di luar negeri.

who are abroad, namely members of the Diplomatic Corps of the Republic of Indonesia and their families abroad and members of the TNI/POLRI and their families who are carrying out Peacekeeping Missions abroad.

Untuk tahun yang tidak dilaksanakan sensus penduduk, data kependudukan diperoleh dari hasil proyeksi penduduk. Proyeksi penduduk merupakan suatu perhitungan ilmiah yang didasarkan pada asumsi dari komponen–komponen perubahan penduduk, yaitu kelahiran, kematian, dan migrasi (migrasi internasional dan migrasi risen antar provinsi). Proyeksi penduduk interim 2021–2024 dihitung menggunakan data dasar penduduk hasil perapihan umur dari data Administrasi Kependudukan dan SP2021 dengan menggunakan asumsi Angka Kelahiran Total sejak tahun 2021 konstan 2,1 (sesuai Proyeksi Survei Penduduk antar Sensus (SUPAS) 2016–2045), Angka Kematian Bayi (AKB) meneruskan hasil Proyeksi SUPAS 2016–2045, dan pola migrasi 2021 sama dengan pola migrasi hasil SUPAS 2016.

For the periods besides the census year, population projection is applied to estimate population for those years. The population projection is an estimation based on the demographic components, such as birth, death, and migration (international migration and recent migration). The interim population projection for 2021–2024 is calculated from the single age smoothed combined from Population Administration Data and the 2021 Population Census. It uses the assumption that the Total Fertility Rate (TFR) since 2021 is constant at 2.1 (according to the population projection of 2016–2045 Intercensal Population Survey (SUPAS)), Infant Mortality Rate (IMR) continues the results of the 2016–2045 SUPAS Projection, and the 2021 migration pattern is the same as the pattern of migration in SUPAS2016 results.

https://sultra.bps.go.id

Dalam publikasi ini, data yang disajikan merupakan hasil SP2021 (September), dan hasil proyeksi penduduk interim 2021–2024 (pertengahan tahun/Juni).

2. Penduduk Indonesia adalah semua orang yang berdomisili di wilayah teritorial Indonesia, mencakup Warga Negara Indonesia (WNI) dan Warga Negara Asing (WNA) yang telah menetap selama satu tahun atau lebih atau berencana menetap di wilayah Indonesia selama minimal satu tahun. Pada sensus sebelumnya referensi waktu dalam konsep kependudukan adalah enam bulan. Perubahan ini didasari oleh UU No. 24 Tahun 2013 tentang Perubahan atas UU No. 23 Tahun 2006 tentang Administrasi Kependudukan pada Pasal 15.
3. Laju pertumbuhan penduduk per tahun adalah angka yang menunjukkan rata–rata tingkat pertambahan penduduk per tahun dalam jangka waktu tertentu. Angka ini dinyatakan sebagai persentase dari penduduk dasar. Metode penghitungan laju pertumbuhan penduduk yang digunakan oleh Badan Pusat Statistik adalah metode geometrik.
4. Kepadatan penduduk adalah ukuran persebaran penduduk yang menunjukkan jumlah penduduk untuk setiap kilometer persegi luas wilayah.

The data presented in this publication are the PC2021 results (September) and the result of interim population projection 2021–2024 (midyear/June).

2. *The population of Indonesia are all people who live in Indonesia's territory, including Indonesian citizens and foreign citizens who have lived for one year or more or plan to stay in Indonesia territory for at least one year. In the previous census the time reference in the population concept was six months. This change is based on Law no.24 of 2013 concerning Amendments to Law no. 23 of 2006 concerning Population Administration in Article 15.*
3. *Annual population growth rate is a number that shows the average rate of population growth per year in a certain period. This rate is a percentage of the basic population. The method used by Statistics Indonesia is the geometric method.*
4. *Population density is a measure of the distribution of the population which shows the total population for each square kilometer of area.*

https://sultra.bps.go.id

5. Rasio jenis kelamin adalah perbandingan antara jumlah penduduk laki–laki dan jumlah penduduk perempuan pada suatu daerah dan waktu tertentu, yang biasanya dinyatakan dalam banyaknya penduduk laki–laki per 100 perempuan.

5. Sex ratio is the ratio between total male population and female population in a certain area and at a certain time, which is usually stated in the number of male residents per 100 females.

6. Distribusi penduduk adalah pola persebaran penduduk di suatu wilayah, baik berdasarkan batas–batas geografis maupun berdasarkan batas–batas administrasi pemerintahan.

6. Population distribution is the pattern of population distribution in an area, either by geographic boundaries or by government administrative boundaries.

7. Komposisi penduduk adalah pola persebaran penduduk menurut karakteristiknya, contoh: penduduk menurut kelompok umur, penduduk menurut jenis kelamin.

7. Population compotition is the pattern of population distribution by its characteristics, example: population by age group, population by sex.

8. Rumah tangga adalah seseorang atau sekelompok orang yang mendiami sebagian atau seluruh bangunan fisik/sensus dan biasanya tinggal bersama serta pengelolaan makan dari satu dapur. Yang dimaksud makan dari satu dapur adalah jika pengurusan kebutuhan sehari–harinya dikelola bersama–sama menjadi satu.

8. Household is an individual or group of people living in a physical/census building unit or part of it and usually commit on a common provision for food and other essentials of living. Common provision for food means one organising daily needs for all of household members.

9. Anggota rumah tangga adalah semua orang yang biasanya bertempat tinggal di suatu rumah tangga, baik yang berada di rumah pada waktu pencacahan maupun yang sementara tidak ada.

9. Household member are those who usually lives in a household regardless of their location at the time of enumeration.

https://sultra.bps.go.id

10. Rata–rata anggota rumah tangga adalah angka yang menunjukkan rata–rata jumlah anggota rumah tangga per rumah tangga.
11. Sumber utama data ketenagakerjaan adalah Survei Angkatan Kerja Nasional (Sakernas). Survei ini khusus dirancang untuk mengumpulkan informasi/data ketenagakerjaan. Pada beberapa survei sebelumnya, pengumpulan data ketenagakerjaan dipadukan dalam kegiatan lainnya, seperti Survei Sosial Ekonomi Nasional (Susenas), Sensus Penduduk (SP), dan Survei Penduduk Antarsensus (SUPAS). Sakernas pertama kali diselenggarakan pada tahun 1976, kemudian dilanjutkan pada tahun 1977 dan 1978. Pada tahun 1986–1993, Sakernas diselenggarakan secara triwulanan, sejak tahun 1994–2001, Sakernas dilaksanakan secara tahunan, yaitu setiap bulan Agustus. Pada tahun 2002–2004, disamping Sakernas Tahunan dilakukan pula Sakernas Triwulanan. Pada tahun 2005–2010, pengumpulan data Sakernas dilaksanakan secara semesteran pada Februari (semester I) dan Agustus (Semester II). Tahun 2011–2014 Sakernas dilakukan secara Triwulanan, yaitu Februari (triwulan I), Mei (Triwulan II), Agustus (Triwulan III), dan November (Triwulan

10. Average household size is the average number of household members per household.

11. The main source of employment data is National Labour Force Survey (Sakernas). This survey is specifically designed to collect information on labour force statistics. Previously, the collection of such data was integrated with other surveys, such as National Socioeconomic Survey (Susenas), Population Census (SP), and Intercensal Population Survey (SUPAS). The first Sakernas was conducted in 1976, then conducted annually during the period 1977–1978. During 1986–1993, Sakernas was conducted quarterly in all provinces in Indonesia, only since 1994 until 2001 Sakernas was conducted yearly, every August of the year. During the period 2002–2004, besides a yearly Sakernas, Badan Pusat Statistik also conducted a quarterly Sakernas. During the period 2005–2010, Sakernas has been conducted in semester period, i.e. February (First Semseter) and August (Second Semester). During 2011–2014, Sakernas is conducted on a quarterly basis i.e.: February (First Quarter), May (Second Quarter), August (Third Quarter), and November (Fourth Quarter). A Quarterly Sakernas is aimed to monitor the prompt indicators of The Key Indicators of the Labour Market (KILM) recommended

IV). Sakernas Triwulanan ini dimaksudkan untuk memantau indikator ketenagakerjaan secara dini di Indonesia yang mengacu pada The Key Indicators of the Labour Market (KILM) yang direkomendasikan oleh The International Labour Organization (ILO). Mulai tahun 2016, pengumpulan data Sakernas dilaksanakan kembali secara semesteran pada Februari (Semester I) dan Agustus (Semester II).

by The International Labour Organization (ILO). Since 2016, the Sakernas has been conducted on biannual basis again, the first semester on February and the later semester on August.

Sejak Sakernas 2001, konsep status pekerjaan dan pengangguran mengalami perluasan dan penyempurnaan. Status pekerjaan yang ada pada Sakernas 2000 hanya 5 kategori, mulai tahun 2001 ditambahkan kategori baru, yaitu: pekerja bebas di pertanian dan pekerja bebas di non pertanian. Selain itu, dalam rangka menyesuaikan dengan konsep ILO, konsep pengangguran terbuka diperluas, yaitu disamping mencakup penduduk yang aktif mencari pekerjaan, mencakup pula kelompok penduduk yang sedang mempersiapkan usaha/pekerjaan baru, kelompok penduduk yang tidak mencari pekerjaan karena merasa tidak mungkin mendapatkan pekerjaan, serta kelompok produktif yang tidak aktif mencari pekerjaan dengan alasan sudah mempunyai pekerjaan, tetapi belum mulai

Since 2001 Sakernas, the concept of employment status and unemployment was revised. The employment status previously covered only 5 categories, but since 2001 two new categories of casual employee both in agriculture and non–agriculture sectors have been added. In addition, to adapt the ILO concept, the concept of unemployment was also extended. Unemployment covers population who were looking for work, population who were establishing a new business/firm/establishment, discouraged job seekers, and those were not actively looking for work with the reason of already having job but not starting to work. (future starter).

https://sultra.bps.go.id

bekerja.

Hasil Sakernas Semester I (Februari 2023 disajikan sampai tingkat provinsi (jumlah sampel 1.540 rumah tangga untuk Sulawesi Tenggara). Sementara itu, Sakernas Semester II (Agustus 2023) disajikan sampai tingkat kabupaten/kota dengan jumlah sampel sebesar 6.160 rumah tangga di Sulawesi Tenggara. Tingkat pemasukan dokumen pada Sakernas Agustus 2022sebesar 95,81 persen. Sejak 2021, Sakernas menggunakan penimbang hasil proyeksi SUPAS.

The results of Sakernas for first semester (February 2023) were presented at provincial level (sample size 1.540 households for Sulawesi Tenggara), while for the second semester (August 2019) were presented up to regency/ municipal level (sample size 6.160 households in Sulawesi Tenggara). The response rate for August 2023 Sakernas was 95,81 percent. Since 2021, the weighting of population projection SUPAS results was applied in the Sakernas.

12. Penduduk usia kerja adalah penduduk yang berumur 15 tahun ke atas.

12. Working age population is persons of 15 years and over.

13. Angkatan kerja adalah penduduk usia kerja (15 tahun ke atas) yang bekerja, punya pekerjaan namun sementara tidak bekerja, dan pengangguran.

13. Labor force or economically active are persons of 15 years and over, who in the previous week were working, temporarily absent from work but having jobs, and unemployment.

14. Bekerja adalah kegiatan ekonomi yang dilakukan oleh seseorang dengan maksud memperoleh atau membantu memperoleh pendapatan atau keuntungan dan lamanya bekerja paling sedikit 1 jam secara terus menerus dalam seminggu yang lalu (termasuk pekerja keluarga tanpa upah yang membantu dalam suatu usaha/ kegiatan ekonomi).

14. Working is economic activity conducted by a person and intended to earn income by doing work or helping to do work at least one hour continuously during the reference week (including unpaid family worker/s for any economic activity).

15. Jumlah jam kerja seluruhnya adalah jumlah jam kerja yang digunakan untuk bekerja (tidak

15. Total working hours is the total hours spent by an employee to perform all jobs (excluding the time

https://sultra.bps.go.id

termasuk jam kerja istirahat resmi dan jam kerja yang digunakan untuk hal–hal di luar pekerjaan).

16. Lapangan usaha adalah bidang kegiatan dari pekerjaan/tempat bekerja di mana seseorang bekerja. Klasifikasi lapangan usaha mengikuti Klasifikasi Baku Lapangan Usaha Indonesia (KBLI) dalam 1 digit.
17. Status pekerjaan adalah kedudukan seseorang dalam unit usaha/kegiatan dalam melakukan pekerjaan.
18. Berusaha sendiri tanpa dibantu orang lain adalah bekerja atau berusaha dengan menanggung risiko secara ekonomis, yaitu dengan tidak kembalinya ongkos produksi yang telah dikeluarkan dalam rangka usahanya tersebut, serta tidak menggunakan pekerja dibayar maupun pekerja tak dibayar, termasuk yang sifat pekerjaannya memerlukan teknologi atau keahlian khusus.
19. Berusaha dibantu buruh tidak tetap/buruh tidak dibayar adalah bekerja atau berusaha atas risiko sendiri, dan menggunakan buruh/pekerja tak dibayar dan atau buruh/pekerja tidak tetap.
20. Berusaha dibantu buruh tetap/buruh dibayar adalah berusaha atas risiko sendiri dan mempekerjakan paling sedikit satu orang buruh/pekerja tetap yang dibayar.
21. Buruh/karyawan/pegawai adalah seseorang yang bekerja

used for other activities which are not classified as work).

16. *Industry is field of a person's activity or establishment. The classification of industries follows the Indonesia Standard Industrial Classification (KBLI) in one digit.*
17. *Employment status is the status of a person at his place of work or establishment where he was employed.*
18. *Own–account worker is a person who works at his own risk without assisted by paid per mount worker or unpaid worker include technical job or skill job.*
19. *Employer assisted by temporary workers/unpaid worker is a person who works at his own risk and assisted by temporary worker/ unpaid worker.*
20. *Employer assisted by permanent workers/paid workers is a person who does his business at her/his own risk at least one assisted by paid permanent worker.*
21. *Employee is a person who work permanently for other people or*

pada orang lain atau instansi/ kantor/ perusahaan secara tetap dengan menerima upah/gaji baik berupa uang maupun barang. Buruh yang tidak mempunyai majikan tetap, tidak digolongkan sebagai buruh/karyawan, tetapi sebagai pekerja bebas. Seseorang dianggap memiliki majikan tetap jika memiliki 1 (satu) majikan (orang/rumah tangga) yang sama dalam sebulan terakhir, khusus pada sektor bangunan batasannya tiga bulan. Apabila majikannya instansi/lembaga, boleh lebih dari satu.

institution/office/ company and gains some money/cash or goods as wage/salary. Labor who have no permanent employer is not categorized as a laborer/ worker/ employee but casual worker. A laborers in general is considered to have a permanent employer if he has the same employer during the past month, particularly for building construction sector is 3 months. If the employer is an institution, more than 1 (one) employer is allowed.

22. Pekerja bebas adalah seseorang yang bekerja pada orang lain/ majikan/institusi yang tidak tetap (lebih dari 1 majikan dalam sebulan terakhir) di usaha pertanian baik berupa usaha rumah tangga maupun bukan usaha rumah tangga, ataupun di nonpertanian atas dasar balas jasa dengan menerima upah atau imbalan baik berupa uang maupun barang, dan baik dengan sistem pembayaran harian maupun borongan

22. Casual employee is a person who does not work permanently for other people/employer/ institution (more than 1 employer during the last 1 month) in agricultural sector, either home industry or not home industry, or in non–agricultural sector based on remuneration paid with money or goods, and based on daily or contact payment system.

23. Pekerja tak dibayar adalah seseorang yang bekerja membantu usaha untuk memperoleh penghasilan/ keuntungan yang dilakukan oleh salah seorang anggota rumah tangga atau bukan anggota rumah tangga tanpa mendapat upah/gaji baik berupa uang maupun barang.

23. Unpaid worker is a person who intended to work without pa,y either with money or good, in an establishment run by other members of the family, relative or neighbour.

https://sultra.bps.go.id

24. Lapangan pekerjaan utama terdiri dari 3 kategori, yakni: Kategori Pertanian yang mencakup lapangan usaha Pertanian, Kehutanan, dan Perikanan (A), sedangkan kategori Industri mencakup lapangan usaha Pertambangan dan Penggalian (B); Industri Pengolahan (C); Pengadaan Listrik dan Gas (D); Pengadaan Air, Pengelolaan Sampah, Limbah, dan Daur Ulang (E); serta Konstruksi (F), dan kategori Jasa mencakup lapangan Perdagangan Besar dan Eceran, Reparasi dan Perawatan Mobil dan Sepeda Motor (G); Transportasi dan Pergudangan (H); Penyediaan Akomodasi dan Makan Minum (I); Informasi dan Komunikasi (J); Jasa Keuangan dan Asuransi (K); Real Estat (L); Jasa Perusahaan (M,N); Administrasi Pemerintahan, Pertahanan dan Jaminan Sosial Wajib (O); Jasa Pendidikan (P); Jasa Kesehatan dan Kegiatan Sosial (Q); dan Jasa Lainnya (R,S,T,U).

24. Main industry are consists of 3 main categori, i.e. The Agriculture category which includes the Agriculture, Forestry and Fishing (A), while the Industry category includes Mining and Quarrying (B); Manufacturing (C); Electricity and Gas (D); Water Supply, Waste Management, and Remediation Activities (E), and construction (F) and the service category Includes the Wholesale and Retail Trade, Repair of motor vehicles and motor Motorcycles (G); Transportation and Warehousing (H); accommodation and food service and activities (I); Information and Communication (J); Financial Services and Insurance Activities (K); Real Estate activities (L); Company Services (M,N); Government, Defense and Compulsory Social Security (O); Education Services (P); Health Services and Social Activities (Q); and Other Services activities (R,S,T,U).

https://sultra.bps.go.id

ULASAN

Berdasarkan proyeksi penduduk Interim 2021–2024, penduduk Sulawesi Tenggara tahun 2025 sebanyak 2.836,74 ribu jiwa yang terdiri atas 1.436,26 penduduk laki–laki dan 1.400,48 penduduk perempuan. Dibandingkan dengan hasil SP2020 tahun 2020, penduduk Sulawesi Tenggara tahun 2025 mengalami pertumbuhan sebesar 2,09 persen. Secara umum, penduduk laki–laki lebih banyak dibandingkan penduduk perempuan yang ditunjukkan oleh besaran sex ratio sebesar 102,55.

Dengan luas wilayah 36.159,71 km2, secara rata–rata setiap km2 wilayah Sulawesi Tenggara ditinggali sekitar 78-79 orang penduduk. Seiring dengan persebaran penduduk tiap kabupaten/kota, Kota Kendari dengan persentase penduduk sebesar 13,30 persen memiliki tingkat kepadatan tertinggi mencapai 1.419 jiwa/km2. Sementara tingkat kepadatan terendah di Kabupaten Konawe Utara sebesar 17–18 jiwa/Km2 dengan persentase penduduk sebesar 2,66 persen.

Dilihat dari piramida penduduk Sulawesi Tenggara tahun 2025 dikategorikan sebagai tipe ekspansif, dengan sebagian besar penduduk berada pada kelompok umur muda. Hal ini mengindikasikan angka kelahiran yang cukup tinggi dan ditunjukkan oleh lebarnya dasar piramida. Disisi lain, angka kematian juga terlihat masih cukup tinggi, yang ditunjukkan oleh semakin kecilnya

DESCRIPTION

Based on the Interim population projection 2021–2024, the population of Sulawesi Tenggarain 2023 is 2,836.74 thousand people consisting of 1,436.26 were male and 1,400.48 female inhabitants. Compared to the results of the 2020 SP2020, the population Sulawesi Tenggarain 2025 will experience growth of 2.09 percent. In general, the male population more than the female population that is indicated by the amount of sex ratio of 102.55.

With an area of 38,159.71 km2, on average per km2 of Sulawesi Tenggara inhabited by approximately 78–79 residents. Along with the distribution of the population in each district, the Municipality of Kendari with a percentage of 13.30 percent of the population has the highest density level reached 1,419 inhabitants/km2. While the level of the lowest density in Konawe Utara at 17–18 people/km2 with a population percentage of 2.66 percent.

Judging from the population pyramid of Sulawesi Tenggara in 2025 is categorized as a type of expansive, with most of the population are in the younger age groups. This indicates a fairly high birth rate and indicated by the width of the base of the pyramid. On the other hand, the death rate was also seen still high, as demonstrated by the narrower the peak of the pyramid.

www.sultra.bps.go.id

ULASAN

puncak piramida.

Dari sisi Ketenagakerjaan, pada tahun 2024 terdapat 2.024,51 ribu orang penduduk usia 15 tahun keatas. Tingkat partisipasi angkatan kerja (TPAK) mencapai 72,81 persen. Jumlah penduduk yang bekerja di tahun 2024 tercatat sebanyak 1.430.889 orang, yang terdiri dari 850.513 orang laki–laki dan 580.376 orang perempuan. Sebagian besar bekerja pada sektor pertanian (479.731), dan status pekerjaan utama sebagai pekerja keluarga/tak dibayar (165.674).

Angkatan kerja yang tidak terserap oleh pasar kerja atau biasa disebut pengangguran terbuka (TPT) pada tahun 2024 tercatat sebesar 3,09 persen. Angka ini menurun dibandingkan tahun 2023 dimana TPT sebesar 3,15 persen.

DESCRIPTION

In terms of employment, in 2024 there were 2,024.51 thousand people population aged 15 years. Labor force participation rate (LFPR) reached 72.81 percent. The working people in 2024, there were 1,430,889 people, consist of 850,513 male and 580,376 female. Most work in the agricultural sector (479,731), with the main employment status as a worker/regular employee (165,674).

The labor force is not absorbed by the labor market, or so–called open unemployment rate (OUR) in 2024 was recorded at 3.09 percent. This figure decreased compared to 2023 which is 3.15 percent.

https://sultra.bps.go.id



Catatan/*Note*: [1]
A. Pertanian, Kehutanan dan Perikanan/*Agriculture, Forestry and Fishing*
B. Pertambangan dan Penggalian/*Mining and Quarrying*
C. Industri Pengolahan/*Manufacturing*
D. Pengadaan Listrik dan Gas/*Electricity and Gas*
E. Pengadaan Air; Pengelolaan Sampah, Limbah, dan Daur Ulang/*Water Supply; Sewerage, Waste Management, and Remediation Activities*
F. Konstruksi/*Construction*
G. Perdagangan Besar dan Eceran; Reparasi Mobil dan Sepeda Motor/*Wholesale and Retail Trade; Repair of Motor Vehicles and Motorcycles*
H. Transportasi dan Pergudangan/*Transportation and Storage*
I. Penyediaan Akomodasi dan Makan Minum/*Accommodation and Food Service Activities*
J. Informasi dan Komunikasi/*Information and Communication*
K. Jasa Keuangan dan Asuransi/*Financial and Insurance Activities*
L. Real Estat/*Real Estate Activities*
M, N. Jasa Perusahaan/*Business Activities*
O. Administrasi Pemerintahan, Pertahanan, dan Jaminan Sosial Wajib/*Public Administration and Defence; Compulsory Social Security*
P. Jasa Pendidikan/*Education*
Q. Jasa Kesehatan dan Kegiatan Sosial/*Human Health and Social Work Activities*
R, S, T, U Jasa Lainnya/*Other Services Activities*

Sumber/*Source*: Badan Pusat Statistik, Survei Angkatan Kerja Nasional (Sakernas) Agustus/*BPS-Statistics Indonesia, August National Labor Force Survey*

Gambar / *Figures* 3.1

Penduduk Berumur 15 Tahun Ke Atas yang Bekerja Selama Seminggu yang Lalu Menurut Lapangan Pekerjaan Utama, 2024

Population Aged 15 and Over Employed During the Past Week According to Main Occupation, 2024

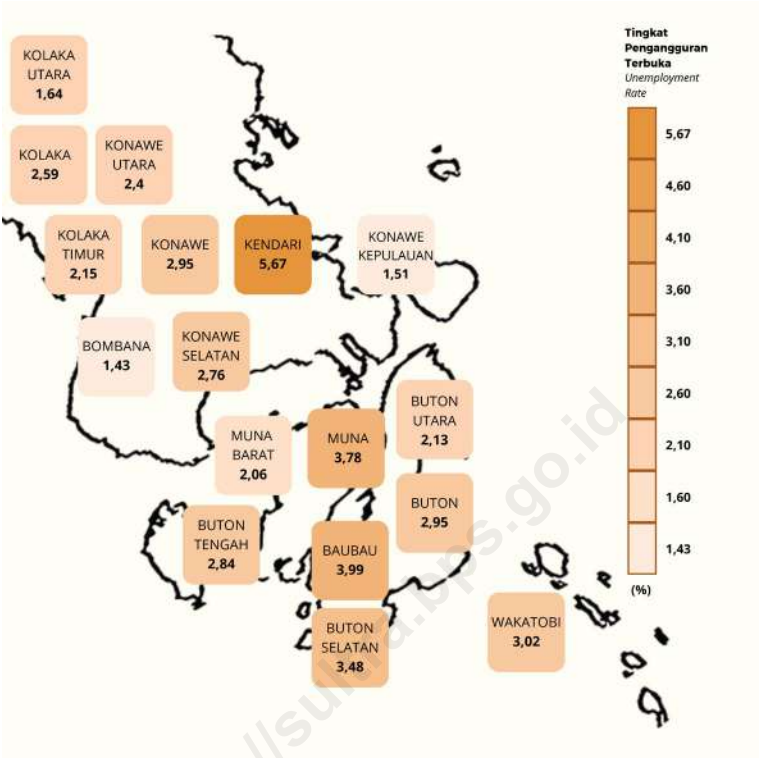

https://sultra.bps.go.id

Sumber/*Source*: Badan Pusat Statistik, Survei Angkatan Kerja Nasional (Sakernas) Agustus/*BPS-Statistics Indonesia, August National Labor Force Survey*

Gambar / *Figures* 3.2 **Tingkat Pengangguran Terbuka (TPT) Menurut Kabupaten/Kota, 2024**
Unemployment Rate (UR) by Regency/Municipality, 2024

3.1 PENDUDUK
POPULATION

Tabel 3.1.1 / ***Table***

Jumlah Penduduk, Laju Pertumbuhan Penduduk, Distribusi Persentase Penduduk, Kepadatan Penduduk, dan Rasio Jenis Kelamin Penduduk Menurut Kabupaten/ Kota di Provinsi Sulawesi Tenggara, 2020, 2024, dan 2025
Population Number, Population Growth Rate, Population Percentage Distribution, Population Density, and Population Sex Ratio by Regency/City in Sulawesi Tenggara Province, 2020, 2024, and 2025

Kabupaten/Kota *Regency/Municipality*	Jumlah Penduduk (ribu jiwa) *Population (thousand people)*		
	2020[1]	2024[2]	2025[2]
(1)	(2)	(3)	(4)
Buton	115,21	122,03	123,85
Muna	215,53	227,98	231,27
Konawe	257,01	274,07	278,55
Kolaka	237,59	248,76	251,54
Konawe Selatan	308,52	329,21	334,62
Bombana	150,71	160,65	163,16
Wakatobi	111,40	118,26	120,04
Kolaka Utara	137,66	148,50	151,36
Buton Utara	66,65	69,80	70,62
Konawe Utara	67,87	73,83	75,40
Kolaka Timur	120,70	127,55	129,31
Konawe Kepulauan	37,05	39,69	40,35
Muna Barat	84,59	90,96	92,63
Buton Tengah	114,77	121,29	123,11
Buton Selatan	95,26	101,19	102,79
Kota Kendari	345,11	370,76	377,27
Kota Baubau	159,25	168,54	170,89
Sulawesi Tenggara	**2.624,88**	**2.793,07**	**2.836,74**

https://sultra.bps.go.id

Lanjutan Tabel/*Continued Table* 3.1.1

Kabupaten/Kota *Regency/Municipality*	Laju Pertumbuhan Penduduk per Tahun (%) *Annual Population Growth Rate (%)*		
	2010–2020[3]	2020–2024[4]	2020–2025[5]
(1)	(5)	(6)	(7)
Buton	1,95	1,55	1,95
Muna	0,89	1,51	1,90
Konawe	1,83	1,73	2,17
Kolaka	1,26	1,23	1,53
Konawe Selatan	1,50	1,75	2,19
Bombana	0,77	1,72	2,14
Wakatobi	1,76	1,61	2,01
Kolaka Utara	1,23	2,04	2,56
Buton Utara	1,92	1,24	1,55
Konawe Utara	2,70	2,27	2,84
Kolaka Timur	1,23	1,48	1,85
Konawe Kepulauan	2,42	1,85	2,30
Muna Barat	1,62	1,95	2,45
Buton Tengah	2,79	1,48	1,89
Buton Selatan	2,34	1,62	2,05
Kota Kendari	1,70	1,93	2,40
Kota Baubau	1,47	1,52	1,90
Sulawesi Tenggara	**1,58**	**1,67**	**2,09**

https://sultra.bps.go.id

Lanjutan Tabel/*Continued Table* 3.1.1

Kabupaten/Kota *Regency/Municipality*	Persentase Penduduk *Percentage of Total Population*		
	2020[1]	2024[2]	2025[2]
(1)	(8)	(9)	(10)
Buton	4,23	4,24	4,25
Muna	8,81	8,16	8,15
Konawe	9,54	9,81	9,82
Kolaka	9,35	8,91	8,87
Konawe Selatan	11,85	11,79	11,80
Bombana	6,24	5,75	5,75
Wakatobi	4,17	4,23	4,23
Kolaka Utara	5,43	5,32	5,34
Buton Utara	2,45	2,5	2,49
Konawe Utara	2,31	2,64	2,66
Kolaka Timur	4,77	4,57	4,56
Konawe Kepulauan	1,30	1,42	1,42
Muna Barat	3,21	3,26	3,27
Buton Tengah	3,87	4,34	4,34
Buton Selatan	3,36	3,62	3,62
Kota Kendari	12,99	13,27	13,30
Kota Baubau	6,14	6,03	6,02
Sulawesi Tenggara	**100,00**	**100,00**	**100,00**

https://sultra.bps.go.id

Lanjutan Tabel/*Continued Table* 3.1.1

Kabupaten/Kota *Regency/Municipality*	Kepadatan Penduduk per km^2 *Population Density per sq.km*		
	2020[1,6]	2024[2,6]	2025[2,6]
(1)	(11)	(12)	(13)
Buton	69,01	73,10	74,19
Muna	115,99	122,70	124,46
Konawe	48,02	51,21	52,05
Kolaka	80,3	84,07	85,01
Konawe Selatan	72,8	77,69	78,96
Bombana	45,75	48,77	49,53
Wakatobi	247,31	262,53	266,48
Kolaka Utara	46,95	50,64	51,62
Buton Utara	37,96	39,75	40,22
Konawe Utara	16,08	17,50	17,87
Kolaka Timur	30,23	31,95	32,39
Konawe Kepulauan	52,50	56,24	57,18
Muna Barat	103,32	111,10	113,15
Buton Tengah	137,13	144,92	147,10
Buton Selatan	184,03	195,49	198,59
Kota Kendari	1.298,42	1.394,95	1.419,42
Kota Baubau	541,4	572,99	580,96
Sulawesi Tenggara	**72,59**	**77,24**	**78,45**

https://sultra.bps.go.id

Lanjutan Tabel/*Continued Table* 3.1.1

Kabupaten/Kota *Regency/Municipality*	Rasio Jenis Kelamin *Population Sex Ratio*		
	2020[1]	2024[2]	2025[2]
(1)	(14)	(15)	(16)
Buton	102,35	101,98	101,87
Muna	96,53	97,12	97,25
Konawe	107,40	106,86	106,74
Kolaka	104,38	104,23	104,19
Konawe Selatan	105,63	104,75	104,55
Bombana	102,36	102,22	102,18
Wakatobi	100,45	100,86	100,94
Kolaka Utara	104,79	104,19	104,05
Buton Utara	104,61	103,98	103,79
Konawe Utara	107,18	106,02	105,74
Kolaka Timur	105,85	104,76	104,52
Konawe Kepulauan	103,20	103,14	103,07
Muna Barat	97,85	98,58	98,76
Buton Tengah	100,28	100,73	100,83
Buton Selatan	102,34	102,39	102,39
Kota Kendari	101,68	101,59	101,56
Kota Baubau	99,69	99,84	99,87
Sulawesi Tenggara	**102,81**	**102,61**	**102,55**

Catatan/*Note*:

[1] Hasil Sensus Penduduk (SP) 2020 (September)/*The Result of 2020 Population Census (September)*

[2] Hasil Proyeksi Penduduk Indonesia 2020–2050 Hasil Sensus Penduduk 2020 (Pertengahan tahun/Juni)/*The result of 2020–2050 Indonesia population projection result of 2020 Population Census (mid year/June)*

[3] Laju pertumbuhan penduduk dihitung berdasarkan penduduk tahun 2010 (Mei) dibandingkan dengan penduduk tahun 2020 (September)/*The growth rate refers to the change of the population in 2010 (May) to the population in 2020 (September)*

[4] Laju pertumbuhan penduduk dihitung berdasarkan penduduk tahun 2020 (September) dibandingkan dengan penduduk tahun 2025 (Juni)/*The growth rate refers to the change of the population in 2020 (September) to the population in 2025 (June)*

[5] Luas provinsi berdasarkan Peraturan Menteri Dalam Negeri Nomor 72 Tahun 2019 tanggal 25 Oktober 2019/*Province area Based on Minister of Home Affairs Regulation Number 72/2019, October 25th, 2019*

[6] Luas provinsi berdasarkan Keputusan Menteri Dalam Negeri Nomor 100.1.1-6117 Tahun 2022 tanggal 9 November 2022 Tentang Pemberian dan Pemutakhiran Kode/*Province area Based on The Decree of Home Affairs Minister Number 100.1.1-6117/ 2022 on Code Granting and Updating, Government Administration Area Data, and Islands*, 9 November 2022

Sumber/*Source*: Badan Pusat Statistik dan Kementerian Dalam Negeri/*BPS-Statistics Indonesia and Ministry of Home Affairs*

https://sultra.bps.go.id

Tabel / *Table* 3.1.2 **Jumlah Penduduk Menurut Kelompok Umur dan Jenis Kelamin (ribu jiwa) di Provinsi Sulawesi Tenggara, 2024 dan 2025**
Population by Age Group and Sex (thousand people) in Sulawesi Tenggara Province, 2024 dan 2025

Kelompok Umur *Age Group*	Laki-Laki *Male*		Perempuan *Female*		Jumlah *Total*	
	2024	2025	2024	2025	2024	2025
(1)	(2)	(3)	(4)	(5)	(6)	(7)
0–4	135,79	137,49	132,50	134,27	268,29	271,77
5–9	127,61	128,33	124,51	125,00	252,12	253,33
10–14	126,07	125,83	122,08	122,63	248,15	248,46
15–19	127,95	128,11	120,06	120,55	248,01	248,66
20–24	125,02	125,48	118,29	118,42	243,31	243,89
25–29	122,40	123,57	117,47	118,28	239,88	241,85
30–34	114,97	116,92	111,09	112,65	226,06	229,57
35–39	105,48	107,49	102,89	104,62	208,37	212,11
40–44	95,77	97,55	93,74	95,38	189,51	192,93
45–49	85,79	87,83	84,17	86,11	169,96	173,94
50–54	72,68	75,04	71,67	74,05	144,34	149,09
55–59	58,53	60,61	57,88	60,08	116,41	120,70
60–64	45,14	47,08	45,24	47,31	90,38	94,39
65–69	31,76	33,24	32,46	34,10	64,22	67,34
70–74	20,83	21,89	22,09	23,26	42,92	45,14
75+	18,71	19,82	22,44	23,78	41,15	43,59
Sulawesi Tenggara	**1.414,51**	**1.436,26**	**1.378,56**	**1.400,48**	**2.793,07**	**2.836,74**

Sumber/*Source*: Badan Pusat Statistik, Proyeksi Penduduk Indonesia 2020–2050 Hasil Sensus Penduduk 2020 (Pertengahan tahun/Juni)
BPS-Statistics Indonesia, 2020–2050 Indonesia population projection result of 2020 Population Census (mid year/June)

https://sultra.bps.go.id

3.2 KETENAGAKERJAAN
EMPLOYMENT

Tabel 3.2.1 / ***Table***

Penduduk Berumur 15 Tahun ke Atas Menurut Kelompok Umur dan Jenis Kegiatan Selama Seminggu Terakhir di Provinsi Sulawesi Tenggara, 2024
Population 15 Years of Age and Over by Age Group and Type of Activity During the Last Week in Sulawesi Tenggara Province, 2024

Kelompok Umur *Age Group*	Angkatan Kerja/*Economically Active*				
	Bekerja *Working*	Pengangguran[1] *Unemployment*[1]			Jumlah Angkatan Kerja *Total of Economically Active*
		Pernah Bekerja *Ever Worked*	Tidak Pernah Bekerja *Never Worked*	Jumlah *Total*	
(1)	(2)	(3)	(4)	(5)	(6)
15–19	81.491	727	5.723	6.450	87.941
20–24	153.272	3.691	12.995	16.686	169.958
25–29	179.400	3.179	6.619	9.798	189.198
30–34	174.385	2.878	2.243	5.121	179.506
35–39	176.686	1.982	751	2.733	179.419
40–44	159.043	1.321	342	1.663	160.706
45–49	149.593	607	284	891	150.484
50–54	122.497	338	121	459	122.956
55–59	95.743	842	173	1.015	96.758
60+	138.779	541	215	756	139.535
Jumlah/Total	**1.430.889**	**16.106**	**29.466**	**45.572**	**1.476.461**

https://sultra.bps.go.id

Lanjutan Tabel/*Continued Table* 3.2.1

Kelompok Umur *Age Group*	Persentase Bekerja terhadap Angkatan Kerja *Percentage of Working to Economically Active*	Bukan Angkatan Kerja *Not Economically Active*			
		Sekolah *Attending School*	Mengurus Rumah Tangga *House-keeping*	Lainnya *Others*	Jumlah Bukan Angkatan Kerja *Total of Not Economically Active*
(1)	(7)	(8)	(9)	(10)	(11)
15–19	92,67	125.083	26.443	5.936	157.462
20–24	90,18	24.056	42.242	7.526	73.824
25–29	94,82	710	45.780	3.871	50.361
30–34	97,15	–	42.002	1.283	43.285
35–39	98,48	200	31.612	1.533	33.345
40–44	98,97	–	25.919	1.403	27.322
45–49	99,41	–	21.334	1.156	22.490
50–54	99,63	–	17.264	2.460	19.724
55–59	98,95	–	19.564	2.684	22.248
60+	99,46	–	73.769	27.488	101.257
Jumlah/Total	**96,91**	**150.049**	**345.929**	**55.340**	**551.318**

https://sultra.bps.go.id

Lanjutan Tabel/*Continued Table* 3.2.1

Kelompok Umur *Age Group*	Jumlah *Total*	Tingkat Partisipasi Angkatan Kerja (TPAK) *Labour Force Participation Rate (%)*
(1)	(12)	(13)
15–19	245.403	35,84
20–24	243.782	69,72
25–29	239.559	78,98
30–34	222.791	80,57
35–39	212.764	84,33
40–44	188.028	85,47
45–49	172.974	87,00
50–54	142.680	86,18
55–59	119.006	81,31
60+	240.792	57,95
Jumlah/Total	**2.027.779**	**72,81**

Catatan/*Note*: Menggunakan penimbang hasil proyeksi penduduk SUPAS 2015/*Uses a weighting of the population projection results from SUPAS 2015*
1. Mencari pekerjaan/*Looking for work*
2. Mempersiapkan usaha/*Establishing a new business/firm*
3. Merasa tidak mungkin mendapat pekerjaan/*Feeling hopeless in looking for work (discouraged job seekers)*
4. Sudah punya pekerjaan tetapi belum mulai bekerja/*Having job already but not starting to work yet*

Sumber/*Source*: Badan Pusat Statistik, Survei Angkatan Kerja Nasional (Sakernas) Agustus/*BPS-Statistics Indonesia, August National Labor Force Survey*

https://sultra.bps.go.id

Tabel / *Table* 3.2.2

Penduduk Berumur 15 Tahun ke Atas Menurut Kabupaten/ Kota dan Jenis Kegiatan Selama Seminggu Terakhir di Provinsi Sulawesi Tenggara, 2024
Population Aged 15 Years and Older by Regency/municipality and Type of Activities During the Last Week in Sulawesi Tenggara Province, 2024

Kabupaten/Kota *Regency/Municipality*	Angkatan Kerja/*Economically Active*				
	Bekerja *Working*	Pengangguran[1] *Unemployment*[1]			Jumlah Angkatan Kerja *Total of Economically Active*
		Pernah Bekerja *Ever Worked*	Tidak Pernah Bekerja *Never Worked*	Jumlah *Total*	
(1)	(2)	(3)	(4)	(5)	(6)
Buton	58.042	409	1.355	1.764	59.806
Muna	111.368	521	3.852	4.373	115.741
Konawe	133.504	965	3.090	4.055	137.559
Kolaka	146.805	1.736	2.168	3.904	150.709
Konawe Selatan	164.230	929	3.725	4.654	168.884
Bombana	82.259	373	820	1.193	83.452
Wakatobi	61.228	516	1.388	1.904	63.132
Kolaka Utara	86.988	419	1.030	1.449	88.437
Buton Utara	39.732	576	287	863	40.595
Konawe Utara	39.489	485	485	970	40.459
Kolaka Timur	67.668	658	831	1.489	69.157
Konawe Kepulauan	22.945	168	183	351	23.296
Muna Barat	47.225	52	939	991	48.216
Buton Tengah	56.421	1.011	636	1.647	58.068
Buton Selatan	56.078	760	1.261	2.021	58.099
Kota Kendari/ /Kendari Municipality	176.206	4.563	6.025	10.588	186.794
Kota Baubau/ /Baubau Municipality	80.701	1.965	1.391	3.356	84.057
Sulawesi Tenggara	**1.430.889**	**16.106**	**29.466**	**45.572**	**1.476.461**

https://sultra.bps.go.id

Lanjutan Tabel/*Continued Table* 3.2.2

Kabupaten/Kota *Regency/Municipality*	Persentase Bekerja terhadap Angkatan Kerja *Percentage of Working to Economically Active*	Bukan Angkatan Kerja *Not Economically Active*			
		Sekolah *Attending School*	Mengurus Rumah Tangga *House-keeping*	Lainnya *Others*	Jumlah Bukan Angkatan Kerja *Total of Not Economically Active*
(1)	(7)	(8)	(9)	(10)	(11)
Buton	97,05	9.060	13.945	3.533	26.538
Muna	96,22	15.990	25.923	7.086	48.999
Konawe	97,05	16.562	42.116	5.980	64.658
Kolaka	97,41	8.234	19.661	2.934	30.829
Konawe Selatan	97,24	19.433	47.215	4.682	71.330
Bombana	98,57	5.913	22.681	3.730	32.324
Wakatobi	96,98	8.083	13.447	2.014	23.544
Kolaka Utara	98,36	4.942	12.925	2.164	20.031
Buton Utara	97,87	2.321	5.270	1.425	9.016
Konawe Utara	97,6	2.673	7.732	893	11.298
Kolaka Timur	97,85	5.814	18.260	2.690	26.764
Konawe Kepulauan	98,49	1.516	3.053	774	5.343
Muna Barat	97,94	4.703	10.952	1.436	17.091
Buton Tengah	97,16	5.947	16.616	4.772	27.335
Buton Selatan	96,52	5.796	5.674	1.299	12.769
Kota Kendari/ /Kendari Municipality	94,33	22.263	57.223	6.626	86.112
Kota Baubau/ /Baubau Municipality	96,01	10.799	23.236	3.302	37.337
Sulawesi Tenggara	**96,91**	**150.049**	**345.929**	**55.340**	**551.318**

https://sultra.bps.go.id

Lanjutan Tabel/*Continued Table* 3.2.2

Kabupaten/Kota *Regency/Municipality*	Jumlah *Total*	Tingkat Partisipasi Angkatan Kerja (TPAK) *Labour Force Participation Rate (%)*
(1)	(12)	(13)
Buton	86.344	69,26
Muna	164.740	70,26
Konawe	202.217	68,03
Kolaka	181.538	83,02
Konawe Selatan	240.214	70,31
Bombana	115.776	72,08
Wakatobi	86.676	72,84
Kolaka Utara	108.468	81,53
Buton Utara	49.611	81,83
Konawe Utara	51.757	78,17
Kolaka Timur	95.921	72,1
Konawe Kepulauan	28.639	81,34
Muna Barat	65.307	73,83
Buton Tengah	85.403	67,99
Buton Selatan	70.868	81,98
Kota Kendari /Kendari Municipality	272.906	68,45
Kota Baubau /Baubau Municipality	121.394	69,24
Sulawesi Tenggara	**2.027.779**	**72,81**

Catatan/*Note*: Menggunakan penimbang hasil proyeksi penduduk SUPAS 2015/*Uses a weighting of the population projection results from SUPAS 2015*
1. Mencari pekerjaan/*Looking for work*
2. Mempersiapkan usaha/*Establishing a new business/firm*
3. Merasa tidak mungkin mendapat pekerjaan/*Feeling hopeless in looking for work (discouraged job seekers)*
4. Sudah punya pekerjaan tetapi belum mulai bekerja/*Having job already but not starting to work yet*

Sumber/*Source*: Badan Pusat Statistik, Survei Angkatan Kerja Nasional (Sakernas) Agustus/*BPS-Statistics Indonesia, August National Labor Force Survey*

https://sultra.bps.go.id

Tabel / *Table* 3.2.3

Jumlah Penduduk Berumur 15 Tahun Keatas Menurut Jenis Kegiatan Selama Seminggu Terakhir dan Jenis Kelamin di Provinsi Sulawesi Tenggara, 2024
Population Aged 15 Years and Over by Type of Activity During The Last Week and Sex in Sulawesi Tenggara Province, 2024

Kegiatan Utama *Main Activity*	Jenis Kelamin/*Sex*		
	Laki-Laki *Male*	Perempuan *Female*	Laki-Laki+ Perempuan *Male+Female*
(1)	(2)	(3)	(4)
I. Angkatan Kerja/*Economically Active*	872.511	603.950	1.476.461
1. Bekerja/*Working*	850.513	580.376	1.430.889
2. Pengangguran Terbuka/*Unemployment*	21.998	23.574	45.572
II. Bukan Angkatan Kerja/*Not Economically Active*	153.669	397.649	551.318
1. Sekolah/*Attending School*	68.268	81.781	150.049
2. Mengurus Rumah Tangga/*Housekeeping*	46.508	299.421	345.929
3. Lainnya/*Others*	38.893	16.447	55.340
Jumlah/*Total*	**1.026.180**	**1.001.599**	**2.027.779**

Sumber/*Source*: Badan Pusat Statistik, Survei Angkatan Kerja Nasional (Sakernas) Agustus/*BPS-Statistics Indonesia, August National Labor Force Survey*

https://sultra.bps.go.id

Tabel / *Table* 3.2.4

Penduduk Berumur 15 Tahun ke Atas Menurut Pendidikan Tertinggi yang Ditamatkan dan Jenis Kegiatan Selama Seminggu Terakhir di Provinsi Sulawesi Tenggara, 2024
Population 15 Years of Age and Over by Educational Attainment and Type of Activity During the Last Week in Sulawesi Tenggara Province, 2024

Pendidikan Tertinggi yang Ditamatkan [1] *Educational Attainment [1]*	Angkatan Kerja/*Economically Active*				
	Bekerja *Working*	Pengangguran [2] *Unemployment [2]*			Jumlah Angkatan Kerja *Total of Economically Active*
		Pernah Bekerja *Ever Worked*	Tidak Pernah Bekerja *Never Worked*	Jumlah *Total*	
(1)	(2)	(3)	(4)	(5)	(6)
0	434.820	2.569	2.099	4.668	439.488
1	235.035	2.048	2.468	4.516	239.551
2	483.188	7.915	14.071	21.986	505.174
3	277.846	3.574	10.828	14.402	292.248
Jumlah/*Total*	**1.430.889**	**16.106**	**29.466**	**45.572**	**1.476.461**

https://sultra.bps.go.id

Lanjutan Tabel/*Continued Table* 3.2.4

Pendidikan Tertinggi yang Ditamatkan [1] *Educational Attainment* [1]	Persentase Bekerja terhadap Angkatan Kerja *Percentage of Working to Economically Active*	Bukan Angkatan Kerja *Not Economically Active*			
		Sekolah *Attending School*	Mengurus Rumah Tangga *Housekeeping*	Lainnya *Others*	Jumlah Bukan Angkatan Kerja *Total of Not Economically Active*
(1)	(7)	(8)	(9)	(10)	(11)
0	98,94	10.456	119.952	27.795	158.203
1	98,11	102.834	58.790	7.452	169.076
2	95,65	36.196	133.839	14.892	184.927
3	95,07	563	33.348	5.201	39.112
Jumlah/*Total*	**96,91**	**150.049**	**345.929**	**55.340**	**551.318**

https://sultra.bps.go.id

Lanjutan Tabel/*Continued Table* 3.2.4

Pendidikan Tertinggi yang Ditamatkan [1] *Educational Attainment* [1]	Jumlah *Total*	Tingkat Partisipasi Angkatan Kerja (TPAK) *Labour Force Participation Rate (%)*
(1)	(12)	(13)
0	597.691	73,53
1	408.627	58,62
2	690.101	73,2
3	331.360	88,2
Jumlah/*Total*	**2.027.779**	**72,81**

https://sultra.bps.go.id

Catatan/*Note*: [1] 0. ≤ Sekolah Dasar (SD)/≤ *Primary School*
1. Sekolah Menengah Pertama/*Junior High School*
2. Sekolah Menengah Atas/*Senior High School*
3. Perguruan Tinggi/*Collage*

[2] 1. Mencari pekerjaan/*Looking for work*
2. Mempersiapkan usaha/*Establishing a new business/firm*
3. Merasa tidak mungkin mendapat pekerjaan/*Feeling hopeless in looking for work (discouraged job seekers)*
4. Sudah punya pekerjaan tetapi belum mulai bekerja/*Having job already but not starting to work yet*

Sumber/*Source*: Badan Pusat Statistik, Survei Angkatan Kerja Nasional (Sakernas) Agustus/*BPS-Statistics Indonesia, August National Labor Force Survey*

Tabel / *Table* 3.2.5 **Penduduk Berumur 15 Tahun Ke Atas yang Bekerja Selama Seminggu Terakhir Menurut Status Pekerjaan Utama dan Lapangan Pekerjaan Utama di Provinsi Sulawesi Tenggara, 2024**
Population 15 Years of Age and Over who Worked During The Last Week by Main Employment Status and Main Industry in Sulawesi Tenggara Province, 2024

Status Pekerjaan Utama *Main Employment Status*	Lapangan Pekerjaan Utama[1]/*Main Industry*[1]				
	A	B	C	DE	F
(1)	(2)	(3)	(4)	(5)	(6)
Berusaha sendiri/*Own-account worker*	134.660	3.167	38.651	3.112	7.308
Berusaha dibantu buruh tidak tetap/buruh tidak dibayar *Employer assisted by temporary worker/ unpaid worker*	118.854	361	20.673	885	2.568
Berusaha dibantu buruh tetap/buruh dibayar *Employer assisted by permanent worker/ paid worker*	10.654	806	9.255	342	11.489
Buruh/Karyawan/Pegawai/*Employee*	24.970	27.046	37.469	4.705	46.322
Pekerja bebas/*Casual worker*	24.919	721	5.292	220	20.337
Pekerja keluarga/tak dibayar *Family worker/unpaid worker*	165.674	339	24.125	786	640
Jumlah/*Total*	**479.731**	**32.440**	**135.465**	**10.050**	**88.664**

https://sultra.bps.go.id

Lanjutan Tabel/*Continued Table* 3.2.5

Status Pekerjaan Utama *Main Employment Status*	Lapangan Pekerjaan Utama[1]/*Main Industry*[1]				
	G	H	I	JKLMN	O
(1)	(7)	(8)	(9)	(10)	(11)
Berusaha sendiri/*Own-account worker*	87.505	24.697	17.703	4.850	0
Berusaha dibantu buruh tidak tetap/buruh tidak dibayar *Employer assisted by temporary worker/ unpaid worker*	61.325	529	11.149	1.761	–
Berusaha dibantu buruh tetap/buruh dibayar *Employer assisted by permanent worker/ paid worker*	6.801	1.530	3.861	2.165	–
Buruh/Karyawan/Pegawai/*Employee*	45.689	20.232	12.036	25.914	114.948
Pekerja bebas/*Casual worker*	1.333	2.784	247	412	–
Pekerja keluarga/tak dibayar *Family worker/unpaid worker*	66.791	501	11.680	1.050	–
Jumlah/*Total*	**269.444**	**50.273**	**56.676**	**36.152**	**114.948**

https://sultra.bps.go.id

Lanjutan Tabel/*Continued Table* 3.2.5

Status Pekerjaan Utama *Main Employment Status*	Lapangan Pekerjaan Utama[1]/*Main Industry*[1]			Jumlah *Total*
	p	Q	RSTU	
(1)	(12)	(13)	(14)	(15)
Berusaha sendiri/*Own-account worker*	313	900	11.208	334.074
Berusaha dibantu buruh tidak tetap/buruh tidak dibayar *Employer assisted by temporary worker/ unpaid worker*	–	–	849	218.954
Berusaha dibantu buruh tetap/buruh dibayar *Employer assisted by permanent worker/ paid worker*	42	192	1.232	48.369
Buruh/Karyawan/Pegawai/*Employee*	84.898	39.520	12.726	496.475
Pekerja bebas/*Casual worker*	–	108	2.933	59.306
Pekerja keluarga/tak dibayar *Family worker/unpaid worker*	–	–	2.125	273.711
Jumlah/*Total*	**85.253**	**40.720**	**31.073**	**1.430.889**

Catatan/*Note*: [1] Menggunakan penimbang hasil proyeksi penduduk SUPAS 2015/Uses a weighting of the population projection results from SUPAS 2015
A. Pertanian, Kehutanan dan Perikanan/*Agriculture, Forestry and Fishing*
B. Pertambangan dan Penggalian/*Mining and Quarrying*
C. Industri Pengolahan/*Manufacturing*
D. Pengadaan Listrik dan Gas/*Electricity and Gas*
E. Pengadaan Air; Pengelolaan Sampah, Limbah, dan Daur Ulang/*Water Supply; Sewerage, Waste Management, and Remediation Activities*
F. Konstruksi/*Construction*
G. Perdagangan Besar dan Eceran; Reparasi Mobil dan Sepeda Motor/*Wholesale and Retail Trade; Repair of Motor Vehicles and Motorcycles*
H. Transportasi dan Pergudangan/*Transportation and Storage*
I. Penyediaan Akomodasi dan Makan Minum/*Accommodation and Food Service Activities*
J. Informasi dan Komunikasi/*Information and Communication*
K. Jasa Keuangan dan Asuransi/*Financial and Insurance Activities*
L. Real Estat/*Real Estate Activities*
M, N Jasa Perusahaan/*Business Activities*
O. Administrasi Pemerintahan, Pertahanan, dan Jaminan Sosial Wajib/*Public Administration and Defence; Compulsory Social Security*
P. Jasa Pendidikan/*Education*
Q. Jasa Kesehatan dan Kegiatan Sosial/*Human Health and Social Work Activities*
R, S, T, U Jasa Lainnya/*Other Services Activities*

Sumber/*Source*: Badan Pusat Statistik, Survei Angkatan Kerja Nasional (Sakernas) Agustus/*BPS-Statistics Indonesia, August National Labor Force Survey*

https://ultra.bps.go.id

Tabel / *Table* 3.2.6

Penduduk Berumur 15 Tahun Ke Atas yang Bekerja Selama Seminggu Terakhir Menurut Status Pekerjaan Utama dan Jenis Kelamin di Provinsi Sulawesi Tenggara, 2024
Population 15 Years of Age and Over who Worked During The Last Week by Main Employment Status and Sex in Sulawesi Tenggara Province, 2024

Status Pekerjaan Utama *Main Employment Status*	Laki-Laki *Male*	Perempuan *Female*	Jumlah *Total*
(1)	(2)	(3)	(4)
Berusaha sendiri *Own-account worker*	203.076	130.998	334.074
Berusaha dibantu buruh tidak tetap/buruh tidak dibayar *Employer assisted by temporary worker/ unpaid worker*	148.052	70.902	218.954
Berusaha dibantu buruh tetap/buruh dibayar *Employer assisted by permanent worker/ paid worker*	41.660	6.709	48.369
Buruh/Karyawan/Pegawai/*Employee*	312.651	183.824	496.475
Pekerja bebas *Casual worker*	48.220	11.086	59.306
Pekerja keluarga/tak dibayar *Family worker/unpaid worker*	96.854	176.857	273.711
Jumlah/*Total*	**850.513**	**580.376**	**1.430.889**

Catatan/Note: Menggunakan penimbang hasil proyeksi penduduk SUPAS 2015/Uses a weighting of the population projection results from SUPAS 2015

Sumber/*Source*: Badan Pusat Statistik, Survei Angkatan Kerja Nasional (Sakernas) Agustus/*BPS-Statistics Indonesia, August National Labor Force Survey*

https://sultra.bps.go.id

Tabel / *Table* 3.2.7

Penduduk Berumur 15 Tahun ke Atas yang Bekerja Selama Seminggu Terakhir Menurut Jumlah Jam Kerja pada Pekerjaan Utama dan Lapangan Pekerjaan Utama di Provinsi Sulawesi Tenggara, 2024

Population 15 Years of Age and Over who Worked During The Last Week by Total Working Hours on Main Job and Main Industry in Sulawesi Tenggara Province, 2024

Jumlah Jam Kerja pada Pekerjaan Utama *Total Working Hours on Main Job* (jam/*hours*)	Lapangan Pekerjaan Utama[1]/*Main Industry*[1]				
	A	B	C	DE	F
(1)	(2)	(3)	(4)	(5)	(6)
0 [2]	7.284	1.126	3.592	81	3.774
1–14	89.850	1.137	17.275	1.094	1.192
15–34	174.485	3.454	40.032	2.557	9.338
35+	208.112	26.723	74.566	6.318	74.360
Jumlah/*Total*	**479.731**	**32.440**	**135.465**	**10.050**	**88.664**

https://sultra.bps.go.id

Lanjutan Tabel/*Continued Table* 3.2.7

Jumlah Jam Kerja pada Pekerjaan Utama *Total Working Hours on Main Job* (jam/*hours*)	Lapangan Pekerjaan Utama[1]/*Main Industry*[1]				
	G	H	I	JKLM	O
(1)	(7)	(8)	(9)	(10)	(11)
0 [2]	3.767	548	1.164	638	1.637
1–14	33.287	2.289	5.219	2.928	8.941
15–34	57.704	11.364	11.658	6.903	28.908
35+	174.686	36.072	38.635	25.683	75.462
Jumlah/*Total*	**269.444**	**50.273**	**56.676**	**36.152**	**114.948**

https://sultra.bps.go.id

Lanjutan Tabel/*Continued Table* 3.2.7

Jumlah Jam Kerja pada Pekerjaan Utama *Total Working Hours on Main Job* (jam/*hours*)	Lapangan Pekerjaan Utama[1]/*Main Industry*[1]			Jumlah *Total*
	P	Q	R,S,T,U	
(1)	(12)	(13)	(14)	(15)
0 [2]	470	811	538	25.430
1–14	6.756	2.488	5.261	177.717
15–34	38.960	11.168	8.412	404.943
35+	39.067	26.253	16.862	822.799
Jumlah/*Total*	**85.253**	**40.720**	**31.073**	**1.430.889**

Catatan/*Note*: [1] Menggunakan penimbang hasil proyeksi penduduk SUPAS 2015/Use a weighting of the population projection results from SUPAS 2015

A. Pertanian, Kehutanan dan Perikanan/*Agriculture, Forestry and Fishing*
B. Pertambangan dan Penggalian/*Mining and Quarrying*
C. Industri Pengolahan/*Manufacturing*
D. Pengadaan Listrik dan Gas/*Electricity and Gas*
E. Pengadaan Air; Pengelolaan Sampah, Limbah, dan Daur Ulang/*Water Supply; Sewerage, Waste Management, and Remediation Activities*
F. Konstruksi/*Construction*
G. Perdagangan Besar dan Eceran; Reparasi Mobil dan Sepeda Motor/*Wholesale and Retail Trade; Repair of Motor Vehicles and Motorcycles*
H. Transportasi dan Pergudangan/*Transportation and Storage*
I. Penyediaan Akomodasi dan Makan Minum/*Accommodation and Food Service Activities*
J. Informasi dan Komunikasi/*Information and Communication*
K. Jasa Keuangan dan Asuransi/*Financial and Insurance Activities*
L. Real Estat/*Real Estate Activities*
M, N Jasa Perusahaan/*Business Activities*
O. Administrasi Pemerintahan, Pertahanan, dan Jaminan Sosial Wajib/*Public Administration and Defence; Compulsory Social Security*
P. Jasa Pendidikan/*Education*
Q. Jasa Kesehatan dan Kegiatan Sosial/*Human Health and Social Work Activities*
R, S, T, U Jasa Lainnya/*Other Services Activities*

Sumber/*Source*: Badan Pusat Statistik, Survei Angkatan Kerja Nasional (Sakernas) Agustus/*BPS-Statistics Indonesia, August National Labor Force Survey*

https://sultra.bps.go.id

Tabel / *Table* 3.2.8

Penduduk Berumur 15 Tahun ke Atas yang Bekerja Selama Seminggu Terakhir Menurut Lapangan Pekerjaan Utama dan Pendidikan Tertinggi yang Ditamatkan di Provinsi Sulawesi Tenggara, 2024

Population 15 Years of Age and Over who Worked During The Last Week by Main Industry and Educational Attainment in Sulawesi Tenggara Province, 2024

Lapangan Pekerjaan Utama[1] *Main Industry*[1]	Pendidikan Tertinggi yang Ditamatkan/*Educational Attainment*				Jumlah *Total*
	≤ SD ≤ *Primary School*	SMP *Junior High School*	SMA *Senior High School*	Perguruan Tinggi *College*	
(1)	(2)	(3)	(4)	(5)	(6)
A	240.981	101.606	118.622	18.522	479.731
B	7.348	4.728	16.178	4.186	32.440
C	44.445	27.375	53.063	10.582	135.465
DE	2.057	883	5.593	1.517	10.050
F	28.261	20.665	34.174	5.564	88.664
G	73.109	51.347	116.610	28.378	269.444
H	11.616	7.204	25.546	5.907	50.273
I	12.665	10.367	29.718	3.926	56.676
JKLMN	2.875	2.854	16.214	14.209	36.152
O	2.765	3.118	43.924	65.141	114.948

https://sultra.bps.go.id

Lanjutan Tabel/*Continued Table* 3.2.8

Lapangan Pekerjaan Utama[1] *Main Industry*[1]	Pendidikan Tertinggi yang Ditamatkan/*Educational Attainment*				Jumlah *Total*
	≤ SD ≤ *Primary School*	SMP *Junior High School*	SMA *Senior High School*	Perguruan Tinggi *College*	
(1)	(2)	(3)	(4)	(5)	(6)
P	413	283	5.718	78.839	85.253
Q	615	469	2.921	36.715	40.720
R, S, T, U	7.670	4.136	14.907	4.360	31.073
Jumlah/*Total*	**434.820**	**235.035**	**483.188**	**277.846**	**1.430.889**

Catatan/*Note*: [1] Menggunakan penimbang hasil proyeksi penduduk SUPAS 2015/Uses a weighting of the population projection results from SUPAS 2015

A. Pertanian, Kehutanan dan Perikanan/*Agriculture, Forestry and Fishing*
B. Pertambangan dan Penggalian/*Mining and Quarrying*
C. Industri Pengolahan/*Manufacturing*
D. Pengadaan Listrik dan Gas/*Electricity and Gas*
E. Pengadaan Air; Pengelolaan Sampah, Limbah, dan Daur Ulang/*Water Supply; Sewerage, Waste Management, and Remediation Activities*
F. Konstruksi/*Construction*
G. Perdagangan Besar dan Eceran; Reparasi Mobil dan Sepeda Motor/*Wholesale and Retail Trade; Repair of Motor Vehicles and Motorcycles*
H. Transportasi dan Pergudangan/*Transportation and Storage*
I. Penyediaan Akomodasi dan Makan Minum/*Accommodation and Food Service Activities*
J. Informasi dan Komunikasi/*Information and Communication*
K. Jasa Keuangan dan Asuransi/*Financial and Insurance Activities*
L. Real Estat/*Real Estate Activities*
M, N Jasa Perusahaan/*Business Activities*
O. Administrasi Pemerintahan, Pertahanan, dan Jaminan Sosial Wajib/*Public Administration and Defence; Compulsory Social Security*
P. Jasa Pendidikan/*Education*
Q. Jasa Kesehatan dan Kegiatan Sosial/*Human Health and Social Work Activities*
R, S, T, U Jasa Lainnya/*Other Services Activities*

Sumber/*Source*: Badan Pusat Statistik, Survei Angkatan Kerja Nasional (Sakernas) Agustus/*BPS-Statistics Indonesia, August National Labor Force Survey*

https://sultra.bps.go.id

Tabel / *Table* 3.2.9

Penduduk Berumur 15 Tahun Ke Atas yang Bekerja Selama Seminggu Terakhir Menurut Jumlah Jam Kerja Pada Pekerjaan Utama dan Jenis Kelamin di Provinsi Sulawesi Tenggara, 2024

Population 15 Years of Age and Over who Worked During The Last Week by Total Working Hours on Main Job and Sex in Sulawesi Tenggara Province, 2024

Jumlah Jam Kerja pada Pekerjaan Utama *Total Working Hours on Main Job* (jam/*hours*)	Laki-laki *Male*	Perempuan *Female*	Jumlah *Total*
(1)	(2)	(3)	(4)
0 [1]	15.999	9.431	25.430
1–14	73.450	104.267	177.717
15–34	212.762	192.181	404.943
35+	548.302	274.497	822.799
Jumlah/*Total*	**850.513**	**580.376**	**1.430.889**

Catatan/*Note*: Menggunakan penimbang hasil proyeksi penduduk SUPAS 2015/Uses a weighting of the population projection results from SUPAS 2015

[1] Sementara tidak bekerja/*Temporarily not working*

Sumber/*Source*: Badan Pusat Statistik, Survei Angkatan Kerja Nasional (Sakernas) Agustus/*BPS-Statistics Indonesia, August National Labor Force Survey*

https://sultra.bps.go.id

Tabel / *Table* 3.2.10

Penduduk Berumur 15 Tahun Ke Atas yang Bekerja Selama Seminggu Terakhir Jumlah Jam Kerja Seluruhnya dan Jenis Kelamin di Provinsi Sulawesi Tenggara, 2024
Population 15 Years of Age and Over who Worked During The Last Week by Total Working Hours and Sex in Sulawesi Tenggara Province, 2024

Jumlah Jam Kerja Seluruhnya *Total Working Hours* (jam/*hours*)	Laki-Laki *Male*	Perempuan *Female*	Jumlah *Total*
(1)	(2)	(3)	(4)
0 [1]	15.999	9.431	25.430
1–14	67.935	97.701	165.636
15–34	179.244	182.500	361.744
35+	587.335	290.744	878.079
Jumlah/*Total*	**850.513**	**580.376**	**1.430.889**

Catatan/*Note*: Menggunakan penimbang hasil proyeksi penduduk SUPAS 2015/Uses a weighting of the population projection results from SUPAS 2015
[1] Sementara tidak bekerja/*Temporarily not working*

Sumber/*Source*: Badan Pusat Statistik, Survei Angkatan Kerja Nasional (Sakernas) Agustus/*BPS-Statistics Indonesia, August National Labor Force Survey*

https://sultra.bps.go.id

Tabel / *Table* 3.2.11

Penduduk Berumur 15 Tahun ke Atas yang Bekerja Selama Seminggu Terakhir Menurut Kelompok Umur dan Jumlah Jam Kerja Seluruhnya, di Provinsi Sulawesi Tenggara 2024
Population 15 Years of Age and Over who Worked During The Last Week by Age Group and Total Working Hours, in Sulawesi Tenggara Province 2024

Kelompok Umur *Age Group*	Jumlah Jam Kerja Seluruhnya (jam)/*Total Working Hours (hours)*				
	0[1]	1–14	15–34	35+	Jumlah *Total*
(1)	(2)	(3)	(4)	(5)	(6)
15–19	239	32.571	24.354	24.327	81.491
20–24	1.558	21.009	40.939	89.766	153.272
25–29	2.752	15.613	43.875	117.160	179.400
30–34	2.337	15.557	42.517	113.974	174.385
35–39	4.014	14.052	39.832	118.788	176.686
40–44	3.163	12.043	36.986	106.851	159.043
45–49	3.203	10.446	33.420	102.524	149.593
50–54	2.272	8.798	30.175	81.252	122.497
55–59	1.948	9.749	23.994	60.052	95.743
60+	3.944	25.798	45.652	63.385	138.779
Jumlah/*Total*	**25.430**	**165.636**	**361.744**	**878.079**	**1.430.889**

Catatan/*Note*: [1] Sementara tidak bekerja/*Temporarily not working*
Sumber/*Source*: Badan Pusat Statistik, Survei Angkatan Kerja Nasional (Sakernas) Agustus/*BPS-Statistics Indonesia, August National Labor Force Survey*

https://sultra.bps.go.id

Tabel / *Table* 3.2.12 **Penduduk Berumur 15 Tahun Keatas yang Bekerja Selama Seminggu Terakhir Menurut Kelompok Umur dan Jenis Kelamin, di Provinsi Sulawesi Tenggara 2024**
Population 15 Years of Age and Over who Worked During The Last Week by Age Group and Sex, in Sulawesi Tenggara Province 2024

Kelompok Umur *Age Group*	Laki-Laki *Male*	Perempuan *Female*	Jumlah *Total*
(1)	(2)	(3)	(4)
15–19	50.778	30.713	81.491
20–24	94.859	58.413	153.272
25–29	109.739	69.661	179.400
30–34	107.479	66.906	174.385
35–39	103.923	72.763	176.686
40–44	92.567	66.476	159.043
45–49	85.193	64.400	149.593
50–54	68.696	53.801	122.497
55–59	54.796	40.947	95.743
60+	82.483	56.296	138.779
Jumlah/*Total*	**850.513**	**580.376**	**1.430.889**

Sumber/*Source*: Badan Pusat Statistik, Survei Angkatan Kerja Nasional (Sakernas) Agustus/*BPS-Statistics Indonesia, August National Labor Force Survey*

https://sultra.bps.go.id

Tabel / *Table* 3.2.13

Penduduk Berumur 15 Tahun ke Atas yang Bekerja Selama Seminggu Terakhir Menurut Status Pekerjaan Utama dan Pendidikan Tertinggi yang Ditamatkan, 2024
Population 15 Years of Age and Over who Worked During The Last Week by Main Employment Status and Educational Attainment, 2024

Status Pekerjaan Utama/*Main Employment Status*	Pendidikan Tertinggi yang Ditamatkan/*Educational Attainment*				Jumlah *Total*
	≤ SD ≤ *Primary School*	SMP *Junior High School*	SMA *Senior High School*	Perguruan Tinggi *College*	
(1)	(2)	(3)	(4)	(5)	(6)
Berusaha sendiri *Own-account worker*	145.819	55.252	111.071	21.932	334.074
Berusaha dibantu buruh tidak tetap/ buruh tidak dibayar *Employer assisted by temporary worker/ unpaid worker*	108.593	41.614	57.499	11.248	218.954
Berusaha dibantu buruh tetap/buruh dibayar *Employer assisted by permanent worker/ paid worker*	12.180	7.649	20.646	7.894	48.369
Buruh/Karyawan/ Pegawai *Employee*	59.155	41.512	177.203	218.605	496.475
Pekerja bebas *Casual worker*	24.376	13.807	19.493	1.630	59.306
Pekerja keluarga/tak dibayar *Family worker/unpaid worker*	84.697	75.201	97.276	16.537	273.711
Jumlah/*Total*	**434.820**	**235.035**	**483.188**	**277.846**	**1.430.889**

Catatan/*Note*: Menggunakan penimbang hasil proyeksi penduduk SUPAS 2015/Uses a weighting of the population projection results from SUPAS 2015

Sumber/*Source*: Badan Pusat Statistik, Survei Angkatan Kerja Nasional (Sakernas) Agustus/*BPS-Statistics Indonesia, August National Labor Force Survey*

https://sultra.bps.go.id

Tabel / *Table* 3.2.14

Penduduk Berumur 15 Tahun ke Atas yang Bekerja Selama Seminggu Terakhir Menurut Kabupaten/Kota di Provinsi Sulawesi Tenggara dan Lapangan Pekerjaan Utama, 2024
Population Aged 15 Years and Over Who Worked During the Last Week by Regency/City in Sulawesi Tenggara Province and Main Field of Employment, 2024

Kabupaten/Kota *Regency/Municipality*	Lapangan Pekerjaan Utama[1] *Main Industry*[1]			Jumlah *Total*
	1	2	3	
(1)	(2)	(3)	(4)	(5)
Buton	20.245	12.192	25.605	58.042
Muna	29.784	31.022	50.562	111.368
Konawe	36.774	31.698	65.032	133.504
Kolaka	71.894	18.415	56.496	146.805
Konawe Selatan	73.697	28.959	61.574	164.230
Bombana	33.375	12.683	36.201	82.259
Wakatobi	20.786	10.948	29.494	61.228
Kolaka Utara	44.029	8.450	34.509	86.988
Buton Utara	16.181	7.210	16.341	39.732
Konawe Utara	12.182	10.578	16.729	39.489
Kolaka Timur	32.032	11.156	24.480	67.668
Konawe Kepulauan	11.837	3.417	7.691	22.945
Muna Barat	22.634	9.153	15.438	47.225
Buton Tengah	20.542	13.319	22.560	56.421
Kota Kendari	24.243	8.684	23.151	56.078
Kota Baubau	5.558	33.572	137.076	176.206
Kota Baubau	3.938	15.163	61.600	80.701
Sulawesi Tenggara	479.731	266.619	684.539	1.430.889

Catatan/*Note*: [1] 1. Pertanian, Kehutanan dan Perikanan/*Agriculture, Forestry and Fishing*
2. Pertambangan dan Penggalian; Industri Pengolahan; Pengadaan Listrik dan Gas; Pengadaan Air; Pengelolaan Sampah, Limbah, dan Daur Ulang; Konstruksi
Mining and Quarrying; Manufacturing; Electricity and Gas; Water Supply; Sewerage, Waste Management, and Remediation Activities; Construction
3. Perdagangan Besar dan Eceran; Reparasi Mobil dan Sepeda Motor; Transportasi dan Pergudangan; Penyediaan Akomodasi dan Makan Minum; Informasi dan Komunikasi; Jasa Keuangan dan Asuransi; Real Estat; Jasa Perusahaan; Administrasi Pemerintahan, Pertahanan, dan Jaminan Sosial Wajib; Jasa Pendidikan; Jasa Kesehatan dan Kegiatan Sosial; Jasa Lainnya
Wholesale and Retail Trade; Repair of Motor Vehicles and Motorcycles; Transportation and Storage; Accommodation and Food Service Activities; Information and Communication; Financial and Insurance Activities; Real Estate Activities; Business Activities; Public Administration and Defence; Compulsory Social Security; Education; Human Health and Social Work Activities; Other Services Activities

Sumber/*Source*: Badan Pusat Statistik, Survei Angkatan Kerja Nasional (Sakernas) Agustus/*BPS-Statistics Indonesia, August National Labor Force Survey*

https://sultra.bps.go.id

Tabel / *Table* 3.2.15

Penduduk Berumur 15 Tahun Ke Atas yang Bekerja Selama Seminggu Terakhir Menurut Lapangan Pekerjaan Utama dan Jenis Kelamin, 2024
Population 15 Years of Age and Over who Worked During The Last Week by Main Industry and Sex, 2024

Lapangan Pekerjaan Utama[1] *Main Industry*[1]	Laki-Laki *Male*	Perempuan *Female*	Jumlah *Total*
(1)	(2)	(3)	(4)
A	317.299	162.432	479.731
B	30.789	1.651	32.440
C	72.360	63.105	135.465
DE	7.140	2.910	10.050
F	88.124	540	88.664
G	117.475	151.969	269.444
H	48.543	1.730	50.273
I	15.947	40.729	56.676
JKLMN	23.711	12.441	36.152
O	74.152	40.796	114.948

https://sultra.bps.go.id

Lanjutan Tabel/*Continued Table* 3.2.15

Lapangan Pekerjaan Utama[1] *Main Industry*[1]	Laki-Laki *Male*	Perempuan *Female*	Jumlah *Total*
(1)	(2)	(3)	(4)
P	27.784	57.469	85.253
Q	8.403	32.317	40.720
R, S, T, U	18.786	12.287	31.073
Jumlah/*Total*	**850.513**	**580.376**	**1.430.889**

Catatan/*Note*: [1] A. Pertanian, Kehutanan dan Perikanan/*Agriculture, Forestry and Fishing*
B. Pertambangan dan Penggalian/*Mining and Quarrying*
C. Industri Pengolahan/*Manufacturing*
D. Pengadaan Listrik dan Gas/*Electricity and Gas*
E. Pengadaan Air; Pengelolaan Sampah, Limbah, dan Daur Ulang/*Water Supply; Sewerage, Waste Management, and Remediation Activities*
F. Konstruksi/*Construction*
G. Perdagangan Besar dan Eceran; Reparasi Mobil dan Sepeda Motor/*Wholesale and Retail Trade; Repair of Motor Vehicles and Motorcycles*
H. Transportasi dan Pergudangan/*Transportation and Storage*
I. Penyediaan Akomodasi dan Makan Minum/*Accommodation and Food Service Activities*
J. Informasi dan Komunikasi/*Information and Communication*
K. Jasa Keuangan dan Asuransi/*Financial and Insurance Activities*
L. Real Estat/*Real Estate Activities*
M, N Jasa Perusahaan/*Business Activities*
O. Administrasi Pemerintahan, Pertahanan, dan Jaminan Sosial Wajib/*Public Administration and Defence; Compulsory Social Security*
P. Jasa Pendidikan/*Education*
Q. Jasa Kesehatan dan Kegiatan Sosial/*Human Health and Social Work Activities*
R, S, T, U Jasa Lainnya/*Other Services Activities*

Sumber/*Source*: Badan Pusat Statistik, Survei Angkatan Kerja Nasional (Sakernas) Agustus/*BPS-Statistics Indonesia, August National Labor Force Survey*

https://sultra.bps.go.id

Tabel / *Table* 3.2.16 **Tingkat Pengangguran Terbuka (TPT) dan Tingkat Partisipasi Angkatan Kerja (TPAK) Menurut Kabupaten/Kota di Provinsi Sulawesi Tenggara, 2022–2024**
Open Unemployment Rate (TPT) and Labor Force Participation Rate (TPAK) by Regency/City in Sulawesi Tenggara Province, 2022–2024

Kabupaten/Kota *Regency/Municipality*	TPT/*UR*				TPAK/*LFPR*			
	2023		2024		2023		2024	
	Feb *Feb*	Agt *Aug*	Feb *Feb*	Agt *Aug*	Feb *Feb*	Agt *Aug*	Feb *Feb*	Agt *Aug*
(1)	(2)	(3)	(4)	(5)	(6)	(7)	(8)	(9)
Buton	...	2,48	...	2,95	...	68,49	...	69,26
Muna	...	3,27	...	3,78	...	70,77	...	70,26
Konawe	...	3,09	...	2,95	...	67,93	...	68,03
Kolaka	...	3,36	...	2,59	...	65,22	...	83,02
Konawe Selatan	...	3,12	...	2,76	...	69,93	...	70,31
Bombana	...	1,16	...	1,43	...	67,75	...	72,08
Wakatobi	...	2,73	...	3,02	...	73,08	...	72,84
Kolaka Utara	...	2,24	...	1,64	...	73,93	...	81,53
Buton Utara	...	1,93	...	2,13	...	80,95	...	81,83
Konawe Utara	...	2,76	...	2,4	...	70,75	...	78,17
Kolaka Timur	...	2,18	...	2,15	...	77,08	...	72,1
Konawe Kepulauan	...	1,59	...	1,51	...	74,93	...	81,34
Muna Barat	...	2,22	...	2,06	...	76,38	...	73,83
Buton Tengah	...	2,50	...	2,84	...	67,65	...	67,99
Buton Selatan	...	4,33	...	3,48	...	72,56	...	81,98
Kota Kendari	...	5,18	...	5,67	...	66,87	...	68,45
Kota Baubau	...	4,17	...	3,99	...	70,52	...	69,24
Sulawesi Tenggara	**3,66**	**3,15**	**3,22**	**3,09**	**68,82**	**70,07**	**69,64**	**72,81**

Sumber/*Source*: Badan Pusat Statistik, Survei Angkatan Kerja Nasional (Sakernas) Februari dan Agustus/*BPS-Statistics Indonesia, February and August National Labor Force Survey*

https://sultra.bps.go.id

Tabel 3.2.17 ***Table***

Pencari Kerja Terdaftar, Lowongan Kerja Terdaftar, dan Penempatan/Pemenuhan Tenaga Kerja Menurut Kabupaten/Kota dan Jenis Kelamin di Provinsi Sulawesi Tenggara, 2024

Number of Registered Job Applicants, Registered Job Vacancies, and Placement of Workers by Regency/ Municipality and Sex in Sulawesi Tenggara Province, 2024

Kabupaten/Kota *Regency/Municipality*	Pencari Kerja Terdaftar *Registered Job Applicants*		
	Laki-Laki *Male*	Perempuan *Female*	Jumlah *Total*
(1)	(2)	(3)	(4)
Buton	881	559	1.440
Muna	602	266	868
Konawe	441	118	559
Kolaka	493	330	823
Konawe Selatan	560	149	709
Bombana	380	59	439
Wakatobi	217	59	276
Kolaka Utara	339	35	374
Buton Utara	439	38	477
Konawe Utara	640	167	807
Kolaka Timur	738	281	1.019
Konawe Kepulauan	250	119	369
Muna Barat	2.260	790	3.050
Buton Tengah	1.048	240	1.288
Buton Selatan	568	132	700
Kota Kendari	231	60	291
Kota Baubau	146	13	159
Sulawesi Tenggara	**10.233**	**3.415**	**13.648**

https://sultra.bps.go.id

Lanjutan Tabel/*Continued Table* 3.2.17

Kabupaten/Kota *Regency/Municipality*	Lowongan Kerja Terdaftar *Registered Job Vacancies*		
	Laki-Laki *Male*	Perempuan *Female*	Jumlah *Total*
(1)	(5)	(6)	(7)
Buton	607	537	1.144
Muna	210	138	348
Konawe	50	8	58
Kolaka	152	302	454
Konawe Selatan	393	173	566
Bombana	314	62	376
Wakatobi	1	–	1
Kolaka Utara	225	26	251
Buton Utara	–	–	–
Konawe Utara	127	30	157
Kolaka Timur	193	256	449
Konawe Kepulauan	118	52	170
Muna Barat	826	109	935
Buton Tengah	–	–	–
Buton Selatan	568	132	700
Kota Kendari	117	31	148
Kota Baubau	146	13	159
Sulawesi Tenggara	**4.047**	**1.869**	**5.916**

https://sultra.bps.go.id

Lanjutan Tabel/*Continued Table* 3.2.17

Kabupaten/Kota *Regency/Municipality*	Penempatan/Pemenuhan Tenaga Kerja *Placement of Workers*		
	Laki-Laki *Male*	Perempuan *Female*	Jumlah *Total*
(1)	(8)	(9)	(10)
Buton	607	537	1.144
Muna	210	138	348
Konawe	50	8	58
Kolaka	152	302	454
Konawe Selatan	393	173	566
Bombana	314	62	376
Wakatobi	1	–	1
Kolaka Utara	225	26	251
Buton Utara	–	–	–
Konawe Utara	127	30	157
Kolaka Timur	193	256	449
Konawe Kepulauan	118	52	170
Muna Barat	826	109	935
Buton Tengah	–	–	–
Buton Selatan	568	132	700
Kota Kendari	117	31	148
Kota Baubau	146	13	159
Sulawesi Tenggara	**4.047**	**1.869**	**5.916**

Sumber/*Source*: Dinas Transmigrasi dan Tenaga Kerja Provinsi Sulawesi Tenggara/Regional Office of Transmigration and Manpower of Sulawesi Tenggara Province

https://sultra.bps.go.id

Tabel / *Table* 3.2.18 **Pencari Kerja Terdaftar Menurut Pendidikan Tertinggi yang Ditamatkan dan Jenis Kelamin, 2024**
Number of Registered Job Applicants by Educational Attainment and Sex, 2024

Pendidikan Tertinggi yang Ditamatkan[1] *Educational Attainment*[1]	Laki-Laki *Male*	Perempuan *Female*	Jumlah *Total*
(1)	(2)	(3)	(4)
0	16	–	16
1	83	3	86
2	21	1	22
3	316	22	338
4	5.424	827	6.251
5	2.278	365	2.643
6	322	560	882
7	1.773	1.637	3.410
Jumlah/*Total*	**10.233**	**3.415**	**13.648**

Catatan/*Note*: [1] 0. Tidak/belum pernah sekolah/*No schooling*
1. Tidak/belum tamat SD/*Not/not yet completed primary school*
2. Sekolah Dasar/*Primary School*
3. Sekolah Menengah Pertama/*Junior High School*
4. Sekolah Menengah Atas (Umum)/*Senior High School (General)*
5. Sekolah Menengah Atas (Kejuruan)/*Senior High School (Vocational)*
6. Diploma I/II/III/Akademi/*Diploma I/II/III/Academy*
7. Universitas/*University*

Sumber/*Source*: Dinas Transmigrasi dan Tenaga Kerja Provinsi Sulawesi Tenggara/Regional Office of Transmigration and Manpower of Sulawesi Tenggara Province

https://sultra.bps.go.id

Tabel / *Table* 3.2.19 **Jumlah Layanan Pekerja Migran Indonesia Asal Provinsi Sulawesi Tenggara Menurut Kawasan/Negara Penempatan, 2022–2024**
Number of Indonesian Migrant Workers from Sulawesi Tenggara Province by Country of Destination, 2022–2024

Negara Penempatan *Country of Destination*	2022	2023	2024
(1)	(2)	(3)	(4)
Malaysia	8	135	79
Hong kong	76	76	56
Jepang	14	14	31
Taiwan	9	25	30
Arab saudi	9	26	29
Pulau solomon	4	6	7
Turki	–	2	5
Papua nugini	5	8	3
Tonga	–	–	3
Brunei darussalam	–	–	2
Italia	3	2	2
Qatar	1	–	1
Kroasia	–	–	1
Mozambik	–	–	1
Kuwait	–	–	1
Korea Selatan	3	3	–

Sumber/*Source*: Badan Perlindungan Pekerja Migran Indonesia (BP2MI), https://bp2mi.go.id/dashboard-publik per tanggal 18 Februari 2025/*Indonesian Migrant Workers Protection Agency, https://bp2mi.go.id/dashboard-publik per 18 February 2025*

https://sultra.bps.go.id

Tabel / *Table* 3.2.20 **Jumlah Layanan Pekerja Migran Indonesia Menurut Kabupaten/Kota Asal Pekerja di Provinsi Sulawesi Tenggara, 2022–2024**
Number of Indonesian Migrant Workers by Regency/ Municipality of Origin in Sulawesi Tenggara Province, 2022–2024

Kabupaten/Kota Asal Pekerja *Regency/Municipality of Origin*	2022	2023	2024
(1)	(2)	(3)	(4)
Buton	2	10	11
Muna	4	46	16
Konawe	7	20	43
Kolaka	9	9	8
Konawe Selatan	18	21	24
Bombana	6	7	10
Wakatobi	4	44	28
Kolaka Utara	–	7	4
Buton Utara	–	7	3
Konawe Utara	2	4	5
Kolaka Timur	2	–	1
Konawe Kepulauan	3	4	4
Muna Barat	1	11	3
Buton Tengah	3	16	11
Buton Selatan	–	3	4
Kota Kendari	72	80	70
Kota Baubau	3	11	7
Sulawesi Tenggara	**136**	**300**	**252**

Sumber/*Source*: Badan Perlindungan Pekerja Migran Indonesia (BP2MI), https://bp2mi.go.id/dashboard-publik per tanggal 18 Februari 2025/*Indonesian Migrant Workers Protection Agency, https://bp2mi.go.id/dashboard-publik per 18 February 2025*

https://sultra.bps.go.id

Tabel / *Table* 3.2.21

Rata-rata Upah/Gaji Bersih Sebulan Buruh/Karyawan/ Pegawai Menurut Kabupaten/Kota dan Lapangan Pekerjaan Utama (rupiah), 2024

Average of Net Wage/Salary per Month of Employee by Regency/Municipality and Main Industry (rupiahs), 2024

Kabupaten/Kota *Regency/Municipality*	Lapangan Pekerjaan Utama[1] *Main Industry*[1]			Rata-Rata *Average*
	1	2	3	
(1)	(2)	(3)	(4)	(5)
Buton	1.638.605	2.562.937	2.761.792	2.639.248
Muna	1.898.294	2.027.978	2.605.844	2.404.671
Konawe	2.513.696	4.359.978	2.770.132	3.248.443
Kolaka	2.597.418	3.698.089	3.015.305	3.170.113
Konawe Selatan	2.495.771	3.173.017	3.037.407	3.041.777
Bombana	2.031.345	2.642.387	2.844.697	2.733.248
Wakatobi	2.727.246	2.548.722	2.244.662	2.327.098
Kolaka Utara	1.629.262	4.308.836	2.436.109	2.703.986
Buton Utara	1.127.313	1.982.793	2.778.902	2.680.356
Konawe Utara	2.461.494	3.668.872	2.913.965	3.154.498
Kolaka Timur	2.354.890	2.329.023	3.620.590	3.229.368
Konawe Kepulauan	1.790.678	3.265.525	1.890.551	2.135.883
Muna Barat	1.897.041	2.015.110	2.120.574	2.082.706
Buton Tengah	1.094.673	2.443.425	1.972.910	2.065.824
Buton Selatan	2.711.732	2.134.366	1.934.238	2.111.649
Kota Kendari	1.544.321	3.366.764	3.992.806	3.832.099
Kota Baubau	1.205.036	2.298.098	3.115.557	2.973.148
Sulawesi Tenggara	2.157.503	3.078.391	2.970.458	2.954.690

Catatan/*Note*: [1]
1. Pertanian, Kehutanan dan Perikanan/*Agriculture, Forestry and Fishing*
2. Pertambangan dan Penggalian; Industri Pengolahan; Pengadaan Listrik dan Gas; Pengadaan Air; Pengelolaan Sampah, Limbah, dan Daur Ulang; Konstruksi
   Mining and Quarrying; Manufacturing; Electricity and Gas; Water Supply; Sewerage, Waste Management, and Remediation Activities; Construction
3. Perdagangan Besar dan Eceran; Reparasi Mobil dan Sepeda Motor; Transportasi dan Pergudangan; Penyediaan Akomodasi dan Makan Minum; Informasi dan Komunikasi; Jasa Keuangan dan Asuransi; Real Estat; Jasa Perusahaan; Administrasi Pemerintahan, Pertahanan, dan Jaminan Sosial Wajib; Jasa Pendidikan; Jasa Kesehatan dan Kegiatan Sosial; Jasa Lainnya
   Wholesale and Retail Trade; Repair of Motor Vehicles and Motorcycles; Transportation and Storage; Accommodation and Food Service Activities; Information and Communication; Financial and Insurance Activities; Real Estate Activities; Business Activities; Public Administration and Defence; Compulsory Social Security; Education; Human Health and Social Work Activities; Other Services Activities

Sumber/*Source*: Badan Pusat Statistik, Survei Angkatan Kerja Nasional (Sakernas) Agustus/*BPS-Statistics Indonesia, August National Labor Force Survey*

https://sultra.bps.go.id

Tabel / *Table* 3.2.22 **Rata-rata Upah/Gaji Bersih Sebulan Buruh/ Karyawan/Pegawai Menurut Kelompok Umur dan Lapangan Pekerjaan Utama (rupiah), 2024**
Average of Net Wage/Salary per Month of Employee by Age Group and Main Industry (rupiahs), 2024

Kelompok Umur *Age Group*	Lapangan Pekerjaan Utama[1]/*Main Industry*[1]			Rata-Rata *Average*
	A	B	C	
(1)	(2)	(3)	(4)	(5)
15–19	1.434.757	2.075.496	1.442.667	1.662.931
20–24	2.625.016	2.671.322	1.629.078	1.934.706
25–29	2.585.791	3.461.253	2.016.616	2.411.266
30–34	2.096.375	3.229.859	2.461.329	2.619.317
35–39	2.212.382	3.309.985	3.412.076	3.349.570
40–44	2.066.210	3.347.972	3.873.144	3.688.672
45–49	2.027.093	2.847.562	4.038.088	3.646.560
50–54	1.976.008	2.877.317	4.436.873	4.019.591
55–59	2.249.554	2.614.583	5.371.153	4.818.406
60+	1.474.052	2.492.076	2.364.487	2.266.048
Jumlah/*Total*	**2.157.503**	**3.078.391**	**2.970.458**	**2.954.690**

Catatan/*Note*: [1] 1. Pertanian: Pertanian. Perkebunan. Kehutanan. Perburuan. dan Perikanan/Agriculture: Agriculture. Forestry. Hunting. and Fisherie;
2. Industri: Pertambangan dan Penggalian. Industri. Listrik. Gas. dan Air Minum. Konstruksi/Manufacture: Mining. Manufacturing Industry.Electricity. Gas. Water. and Construction;
3. Jasa: Perdagangan. Rumah Makan. dan Jasa Akomodasi. Transportasi. Pergudangan dan Komunikasi. Lembaga Keuangan. Real Estat.Usaha Persewaan dan Jasa Perusahaan. Jasa Kemasyarakatan. Sosial dan Perorangan/ Services: Wholesale Trade. Retail Trade. Restaurantsand Hotels. Transportation. Warehousing. and Communication. Financing. Insurance. Real Estate. Business Services. and Public Service.

Sumber/*Source*: Badan Pusat Statistik, Survei Angkatan Kerja Nasional (Sakernas) Agustus/*BPS-Statistics Indonesia, August National Labor Force Survey*

https://sultra.bps.go.id

Tabel / *Table* 3.2.23

Rata-rata Pendapatan Bersih Sebulan Pekerja Informal[1] Menurut Kabupaten/Kota di Provinsi Sulawesi Tenggara dan Lapangan Pekerjaan Utama (rupiah), 2024

Average of Net Income per Month of Informal Employee[1] by Regency/Municipality and Main Industry in Sulawesi Tenggara Province (rupiahs), 2024

Kabupaten/Kota *Regency/Municipality*	Lapangan Pekerjaan Utama[2] *Main Industry[2]*			Rata-Rata *Average*
	Pertanian *Agriculture*	Industri *Manufacture*	Jasa *Services*	
(1)	(2)	(3)	(4)	(5)
Buton	1.208.969	1.321.196	1.458.048	1.321.416
Muna	1.733.823	1.816.775	1.765.511	1.769.801
Konawe	2.073.030	1.956.717	1.659.583	1.909.105
Kolaka	2.859.144	2.402.603	2.455.196	2.653.511
Konawe Selatan	1.617.720	2.024.412	2.269.003	1.907.824
Bombana	2.467.361	2.076.931	1.792.194	2.195.772
Wakatobi	1.424.030	1.494.615	1.748.273	1.524.436
Kolaka Utara	1.810.790	1.941.238	2.203.743	1.931.075
Buton Utara	1.542.660	2.023.231	1.850.368	1.792.151
Konawe Utara	1.864.701	2.037.962	2.234.130	2.020.049
Kolaka Timur	1.896.092	1.979.614	2.878.886	2.198.236
Konawe Kepulauan	1.780.414	1.411.878	1.021.020	1.514.242
Muna Barat	1.830.095	2.249.449	1.550.995	1.831.423
Buton Tengah	2.223.663	1.270.514	1.780.888	1.929.781
Buton Selatan	1.559.531	1.517.989	1.090.236	1.399.190
Kota Kendari	739.145	3.591.836	2.913.198	3.037.917
Kota Baubau	1.260.421	1.731.271	1.940.228	1.845.383
Sulawesi Tenggara	**1.903.890**	**2.105.177**	**2.139.820**	**2.037.172**

Catatan/*Note*:

[1] Pekerja Informal meliputi pekerja yang berstatus berusaha sendiri dan pekerja bebas di sektor pertanian dan nonpertanian//*Informal Employee includes employment status are self employed, casual agricultural worker, and casual non-agricultural worker*

[2] Pertanian: Pertanian, Perkebunan, Kehutanan, Perburuan, dan Perikanan/*Agriculture: Agriculture, Forestry, Hunting, and Fisherie*
Industri: Pertambangan dan Penggalian, Industri, Listrik, Gas, dan Air Minum, Konstruksi/*Manufacture: Mining, Manufacturing Industry,Electricity, Gas, Water, and Construction*.
Jasa: Perdagangan, Rumah Makan, dan Jasa Akomodasi, Transportasi, Pergudangan dan Komunikasi, Lembaga Keuangan, Real Estat,Usaha Persewaan dan Jasa Perusahaan, Jasa Kemasyarakatan, Sosial dan Perorangan/*Services: Wholesale Trade, Retail Trade, Restaurantsand Hotels, Transportation, Warehousing, and Communication, Financing, Insurance, Real Estate, Business Services, and Public Service*

Sumber/*Source*: Badan Pusat Statistik, Survei Angkatan Kerja Nasional (Sakernas) Agustus/*BPS-Statistics Indonesia, August National Labor Force Survey*

https://sultra.bps.go.id

Tabel 3.2.24
Table

Rata–rata Pendapatan Bersih Sebulan Pekerja Informal[1] Menurut Kabupaten/Kota dan Pendidikan Tertinggi yang Ditamatkan di Provinsi Sulawesi Tenggara (rupiah), 2024

Average of Net Income per Month of Informal Employee[1] by Regency/Municipality and Educational Attainment in Sulawesi Tenggara Province (rupiahs), 2024

Kabupaten/Kota *Regency/ Municipality*	Pendidikan Tertinggi/*Educational Attainment*				Rata-Rata *Average*
	Tidak Pernah Sekolah/ Belum Tamat SD *No Schooling/ Didn't/ Not Yet Completed Primary School*	SD *Elementary School*	SMP *Junior High School*	SMA ke Atas/ *Senior High School and Above*	
(1)	(2)	(3)	(4)	(5)	(6)
Buton	1.112.830	1.095.934	1.192.436	1.636.226	1.321.416
Muna	1.486.723	1.615.717	1.338.032	2.170.622	1.769.801
Konawe	1.156.605	1.442.590	2.263.439	2.206.673	1.909.105
Kolaka	2.061.782	2.713.130	2.418.531	2.960.840	2.653.511
Konawe Selatan	1.343.881	1.801.335	2.037.685	2.190.547	1.907.824
Bombana	2.247.589	2.344.956	2.131.080	2.034.163	2.195.772
Wakatobi	1.278.743	1.633.015	1.745.670	1.584.138	1.524.436
Kolaka Utara	1.485.415	2.145.008	1.811.102	2.087.718	1.931.075
Buton Utara	1.273.242	1.829.284	2.000.884	1.847.502	1.792.151
Konawe Utara	1.479.921	1.618.360	2.077.545	2.352.575	2.020.049
Kolaka Timur	1.598.717	2.297.624	2.199.333	2.405.851	2.198.236
Konawe Kepulauan	1.229.032	1.477.666	1.704.028	1.554.988	1.514.242
Muna Barat	1.298.030	2.361.104	1.981.594	1.552.900	1.831.423
Buton Tengah	1.601.086	1.798.401	2.611.571	2.341.094	1.929.781
Buton Selatan	1.333.029	1.432.732	1.513.562	1.352.230	1.399.190
Kota Kendari	1.831.686	3.524.646	2.265.029	3.186.388	3.037.917
Kota Baubau	1.199.360	2.123.617	1.854.435	1.964.737	1.845.383
Sulawesi Tenggara	**1.505.163**	**2.001.181**	**2.039.275**	**2.312.703**	**2.037.172**

Catatan/*Note*: [1] Pekerja Informal meliputi pekerja yang berstatus berusaha sendiri dan pekerja bebas di sektor pertanian dan nonpertanian//*Informal Employee includes employment status are self employed, casual agricultural worker, and casual non-agricultural worker*

Sumber/*Source*: Badan Pusat Statistik, Survei Angkatan Kerja Nasional (Sakernas) Agustus/*BPS-Statistics Indonesia, August National Labor Force Survey*

https://sultra.bps.go.id

04

SOSIAL DAN KESEJAHTERAAN RAKYAT

Social and Welfare

KONDISI PENDIDIKAN SULAWESI TENGGARA 2024

Education Condition in Sulawesi Tenggara

Partisipasi Sekolah Penduduk Sulawesi Tenggara usia 7-24 Tahun:

School participation of the population of Sulawesi Tenggara aged 7-24 years

73,83%
Masih Bersekolah
are still attending school

24,61%
Tidak Sekolah Lagi
do not go to school anymore

Semakin tinggi kelompok usia sekolah, semakin rendah partisipasi penduduk untuk bersekolah

The higher the school age group, so the smaller the participation of residents in school

99,06% penduduk usia 7-12 tahun **masih bersekolah**

99,05 percent of 7-12 years age population still attended school

95,76% penduduk usia 13-15 tahun **masih bersekolah**

95,76 percent of 13-15 years age population still attended school

22,63% penduduk usia 16-18 tahun **tidak bersekolah lagi**

22,63 percent of 16-18 years age population is not attended school anymore

3,22% penduduk usia 19-24 tahun **tidak/belum pernah sekolah**

3,22 percent of 19-24 years age population is not/never attended school

Sumber/*Source*:

- BPS, Survei Sosial Ekonomi Nasional (Susenas)/*BPS-Statistics Indonesia, National Socioeconomic Survey*

https://sultra.bps.go.id

PENJELASAN TEKNIS

1. Tidak/belum pernah sekolah adalah mereka yang tidak pernah atau belum pernah terdaftar dan tidak pernah atau belum pernah aktif mengikuti pendidikan di suatu jenjang pendidikan formal. Termasuk juga yang tamat/belum tamat taman kanak–kanak tetapi tidak melanjutkan ke sekolah dasar.
2. Masih bersekolah adalah mereka yang terdaftar dan aktif mengikuti pendidikan formal dan nonformal (Paket A, B, atau C), baik pendidikan dasar, menengah maupun pendidikan tinggi. Bagi mahasiswa yang sedang cuti dianggap masih bersekolah.
3. Tidak bersekolah lagi adalah mereka yang pernah terdaftar dan aktif mengikuti pendidikan di suatu jenjang pendidikan formal dan nonformal (Paket A, B, atau C), tetapi pada saat pencacahan tidak lagi terdaftar dan tidak aktif mengikuti pendidikan.
4. Tamat sekolah adalah menyelesaikan pelajaran yang ditandai dengan lulus ujian akhir pada kelas atau tingkat terakhir suatu jenjang pendidikan di sekolah negeri maupun swasta dengan mendapatkan tanda tamat belajar/ijazah. Seseorang yang belum mengikuti pelajaran pada kelas tertinggi tetapi telah mengikuti ujian akhir dan lulus dianggap tamat sekolah.
5. Dapat membaca dan menulis artinya dapat membaca dan menulis kata–kata/kalimat sederhana dengan suatu aksara tertentu.
6. Jalur Pendidikan di Indonesia terdiri atas 1) pendidikan formal, 2) pendidikan nonformal, dan 3)

TECHNICAL NOTES

1. *Not/never attending school is someone who has never attended or never been registered in a formal education, such as primary, secondary, and tertiary education. Those who just completed kindergarten are considered as never attended school.*
2. *Attending school is someone who is currently attending primary, secondary, or tertiary education, including package A, package B, or package C. College student who postpones his/her study is considered as attending school.*
3. *Not attending school anymore is someone who had enrolled and participated in formal and non–formal education in the past including package A, package B, or package C, but currently does not attend school.*
4. *Completed particular level of education is someone who has completed particular level of education in private or public school and accepting graduation certificate. Someone who has never attended the highest grade but passed the final exam is considered as completed particular level of education.*
5. *Able to read and write is the ability to read and write at least a simple sentence in any letter of alphabets.*
6. *The Education System in Indonesia consists of 1) a formal education, 2) non–formal education, and 3)*

https://sumut.bps.go.id

pendidikan informal yang ketiganya dapat saling melengkapi dan memperkaya (Undang–Undang No. 20 Tahun 2013 tentang Sistem Pendidikan Nasional).

7. Jenjang Pendidikan Formal terdiri atas pendidikan dasar, pendidikan menengah, dan pendidikan tinggi. Jenis pendidikan yang diajarkan mencakup pendidikan umum, kejuruan, akademik, profesi, vokasi, keagamaan, dan khusus.
   a. Pendidikan Dasar berbentuk Sekolah Dasar (SD) dan Madrasah Ibtidaiyah (MI) atau bentuk lain yang sederajat serta Sekolah Menengah Pertama (SMP) dan Madrasah Tsanawiyah (MTs), atau bentuk lain yang sederajat.
   b. Pendidikan Menengah berbentuk Sekolah Menengah Atas (SMA), Madrasah Aliyah (MA), Sekolah Menengah Kejuruan (SMK), dan Madrasah Aliyah Kejuruan (MAK), atau bentuk lain yang sederajat.
   c. Pendidikan Tinggi merupakan jenjang pendidikan setelah pendidikan menengah yang mencakup program pendidikan diploma, sarjana, magister, spesialis, dan doktor yang diselenggarakan oleh perguruan tinggi. Perguruan tinggi dapat berbentuk akademi, politeknik, sekolah tinggi, institut, atau universitas.

8. Rumah Sakit adalah tempat pemeriksaan dan perawatan kesehatan, biasanya berada di bawah pengawasan dokter/tenaga medis, yang melayani penderita yang sakit untuk berobat rawat jalan atau rawat inap.

informal education that all three can be complementary and enriching (Law No. 20 Year 2013 about The National Education System).

7. The Formal Education Level consists of primary education, secondary education, and high education. The kind of education that taught consists of general education, vocational, academic, professional, religious, and specific education.
   a. The Primary Education consists of Elementary School and Islamic Elementary School or other equivalent forms and Junior High School and MTs, or other equivalent forms.
   b. The Secondary Education consists of the senior high school, MA, Vocational School, and Vocational Madrasah Aliyah, or other equivalent forms.
   c. The High Education consists of the education level after the secondary education that consists of diplomas, bachelor, master, specialist, and doctoral degrees that are held by the college. The colleges can be academy, polytechnic, high school, institute, or university.

8. Hospital is a place for health check, usually controlled/ supervised by doctors/medical personnel to serve the ill patients to get outpatient or inpatient treatment services.

https://sultra.bps.go.id

9. Rumah Sakit Bersalin adalah rumah sakit khusus untuk persalinan, dilengkapi pelayanan spesialis pemeriksaan kehamilan, persalinan, rawat inap dan rawat jalan ibu dan anak yang berada di bawah pengawasan dokter spesialis kandungan.

9. Maternity Hospital is a specialized hospital for childbirth, has specialist inspection service to pregnancy, childbirth, hospitalization and outpatient for mothers and children that is under the supervision of an obstetrician.

10. Rumah Bersalin adalah sarana pelayanan kesehatan dengan izin sebagai rumah bersalin, dilengkapi pelayanan pemeriksaan kehamilan, persalinan serta pemeriksaan ibu dan anak yang berada di bawah pengawasan bidan senior.

10. Maternity House is health care facility with a license as a maternity house, equipped with prenatal care, childbirth and examination of mothers and children which is under the supervision of a senior midwife.

11. Poliklinik adalah sarana kesehatan yang dipakai untuk pelayanan berobat jalan, biasanya berada di bawah pengawasan dokter/tenaga medis.

11. Polyclinic is a health facility in which to get outpatient services, usually under the control of doctor/medical personnel.

12. Puskesmas (Pusat Kesehatan Masyarakat) adalah unit pelaksana teknis Dinas Kesehatan kabupaten/kota yang mempunyai fungsi utama sebagai penyelenggara pelayanan kesehatan tingkat pertama. Wilayah kerja Puskesmas maksimal adalah satu kecamatan dan untuk dapat menjangkau wilayah kerjanya, puskesmas mempunyai jaringan pelayanan yang meliputi unit Puskesmas Pembantu (Pustu), unit Puskesmas Keliling (Puskel), dan unit bidan desa/komunitas (Peraturan Menteri Kesehatan RI No. 75 Tahun 2014 Tentang Pusat Kesehatan Masyarakat).

12. Public Health Center is technical implementation unit of regency health department that have the primary function as a first–level health care providers. The working area standard of public health center is one district and to reach their working areas, public health centers have a service network covering subsidiary of public health center, mobile public health center units, and midwife units (Regulation of the Minister of Health of Indonesia Number 75 Year 2014 about Public Health Center).

13. Apotek adalah suatu tempat tertentu yang digunakan untuk melakukan pekerjaan kefarmasian, dan penyaluran/penjualan obat atau bahan farmasi dan perbekalan kesehatan lainnya kepada masyarakat yang dikelola oleh tenaga apoteker

13. Pharmacy is a specific place that is used for pharmaceutical jobs, and distribution/sale of drugs/pharmaceuticals and other medical supplies to people that are administered by trained pharmacist (Regulation of the Minister of Health of Indonesia

https://sumbar.bps.go.id

(Peraturan Menteri Kesehatan RI No. 1332 Tahun 2002 Tentang Perubahan atas Peraturan Menteri Kesehatan RI No. 922/MENKES/PER/X/1993 Tentang Ketentuan dan Tata Cara Pemberian Izin Apotek).

Number 1332 Year 2002 about the Changes of Regulation of the Minister of Health of Indonesia Number 922/ MENKES/PER/X/1993 about Pro–vision and Procedures for Administration of Licensed Pharmacies).

14. Imunisasi adalah memasukkan kuman atau racun penyakit tertentu yang sudah dilemahkan (vaksin) ke dalam tubuh dengan cara disuntik atau diminum (diteteskan dalam mulut) dengan maksud agar terjadi kekebalan tubuh terhadap penyakit tersebut.

14. Immunization is putting enervated microbe of a certain disease into human body by injection or drinking (dropping into mouth) to make the body immune to that disease.

15. Keluhan kesehatan adalah keadaan seseorang yang mengalami gangguan kesehatan atau kejiwaan, baik karena penyakit akut, penyakit kronis, kecelakaan, kriminal, atau hal lain.

15. Health complaint is a condition where a person has health or mental problems because of acute illness, chronically illness, accident, crimes, or others.

16. Mengobati sendiri adalah upaya oleh anggota rumah tangga/keluarga dengan melakukan pengobatan sendiri tanpa datang ke tempat fasilitas kesehatan atau memanggil dokter/petugas kesehatan ke rumahnya (misal minum obat modern, jamu, kerokan, kompres, kop, pijat) agar sembuh atau menjadi lebih ringan keluhan kesehatannya.

16. Self treatment is an effort of household members/family to have a health treatment by themselves without visiting health facilities or a doctor/ health personnel (for instance, by taking modern medicine, herb medicine, chief with a coin, compress, cupping suction, massage) in order to recover from illness or reduce the health complaint.

17. Angka penemuan kasus tuberkulosis adalah jumlah kasus baru tuberkulosis (TB) dan kasus TB yang didiagnosis kambuh yang diobati dalam program penanggulangan TB nasional dan dilaporkan kepada WHO, dibagi dengan perkiraan WHO terhadap jumlah kasus insiden tuberkulosis pada tahun yang sama, dinyatakan sebagai persentase.

17. The case detection rate for all forms of tuberculosis is the number of new and replase tuberculosis cases diagnosed and treated in national tuberculosis control programmes and notified to WHO, divided by WHO's estimate of the number of incident tuberculosis cases for the same year, expressed as a percentage.

18. Kasus kumulatif AIDS adalah kumulatif kasus AIDS sampai dengan referensi waktu tertentu.

18. Cummulative AIDS case is cummulative AIDS cases with reference to a particular time.

https://sultra.bps.go.id

19. BCG (Bacillus Calmette Guerin) merupakan vaksinasi untuk mencegah penyakit TBC, diberikan pada bayi baru lahir atau anak, dengan suntikan pada kulit pangkal lengan atas. Bekas suntikan kemudian akan membentuk tonjolan kecil jaringan parut pada kulit lengan atas. Suntikan BCG diberikan kepada anak sebanyak 1 kali.

19. BCG (Bacillus Calmette Guerin) is a vaccine to prevent TBC disease, given to newborns or children, by injection at the base of the skin of the upper arm. Injection site will form little bumps of scar tissue in the skin of the upper arm. BCG injections given to children 1 times.

20. DPT (Difteri, Pertusis, Tetanus) merupakan vaksin untuk mencegah penyakit Difteri, Pertusis, dan Tetanus yang diberikan pada bayi berumur 3 bulan ke atas, dengan suntikan pada paha, diulang 1 bulan dan 2 bulan kemudian, sehingga suntikan imunisasi DPT lengkap pada balita berjumlah 3 kali (kadang–kadang selang waktu antar suntikan bisa lebih dari 1 bulan).

20. DPT (Diphtheria, Pertussis, Tetanus) is a vaccine to prevent the diphtheria, pertussis, and tetanus disease, given to infants aged 3 months and above, with a shot in the thigh, repeated one month and two months later, so that the complete DPT immunization shots at toddler totaling 3 times (sometimes the time interval between injections can be more than 1 month).

21. Luas lantai adalah luas lantai yang ditempati dan digunakan untuk keperluan sehari–hari (sebatas atap).

21. Floor area is the total area which is occupied and utilized daily.

22. Air leding adalah sumber air yang berasal dari air yang telah melalui proses penjernihan dan penyehatan sebelum dialirkan kepada konsumen melalui instalasi berupa saluran air. Sumber air ini biasanya diusahakan oleh PAM/PDAM/BPAM. Termasuk dalam hal ini air leding yang didapat secara eceran.

22. Pipe water is a water source that comes from water that has been through a process of purification and sanitation before distribute to consumers through an instalation of water lines. This water source is usually distributed by PAM/PDAM/BPAM. This include a pipe water that sold at retail.

23. Sumur terlindung adalah air yang berasal dari dalam tanah yang digali dan lingkar sumur tersebut dilindungi oleh tembok paling sedikit 0,8 meter di atas tanah dan 3 meter ke bawah tanah, serta ada lantai semen sejauh 1 meter dari lingkar sumur.

23. Protected wells is water that comes from the soil were excavated and the circumference of the well was protected by walls at least 0.8 meters above ground and 3 meters underground, and cement floor as far as 1 meter from the well circumference.

24. Status penguasaan bangunan tempat tinggal milik sendiri adalah jika tempat tinggal tersebut pada waktu pencacahan betul–betul sudah milik

24. Own ownership property status is a status of dwelling occupied belongs to the head of household or one of the household member. Houses bought

https://sumbar.bps.go.id

kepala rumah tangga atau salah seorang anggota rumah tangga. Rumah yang dibeli secara angsuran melalui kredit bank atau rumah dengan status sewa beli dianggap rumah milik sendiri.

through bank credit or houses with leasing status were also categorized as an own property.

25. Peristiwa tindak pidana yang dilaporkan ialah setiap peristiwa yang diterima kepolisian dari laporan masyarakat, atau peristiwa dimana pelakunya tertangkap tangan oleh kepolisian.

25. Reported crime incidence includes all criminal cases reported and received by police office, and all crimes caught by police.

26. Jumlah tindak pidana menggambarkan jumlah kasus tindak pidana yang terjadi pada kurun waktu tertentu.

26. Crime total refers to the number of criminal cases occurring during a given period. Crime clearance rate

27. Persentase penyelesaian tindak pidana

27. Crime clearence rate

$$= \frac{\text{Jumlah kejahatan yang selesai}}{\text{Jumlah kejahatan yang dilaporkan}} \times 100\%$$

$$= \frac{\text{Number of cleared criminal cases}}{\text{Number of reported criminal cases}} \times 100\%$$

Persentase penyelesaian peristiwa tindak pidana menyatakan persentase penyelesaian tindak pidana oleh polisi. Suatu tindak pidana dinyatakan sebagai kasus yang selesai di tingkat kepolisian, apabila:

refers to percentage of crime clearance by police. A criminal case is categorized as a cleared case by police, if:

a. berkas perkaranya sudah siap untuk diserahkan atau telah diserahkan kepada kejaksaan;
b. dalam hal delik aduan, pengaduannya dicabut dalam tenggang waktu yang telah ditentukan menurut Undang–Undang;
c. telah diselesaikan oleh kepolisian berdasarkan azas *plichmatigheid* (kewajiban berdasarkan kewenangan hukum);
d. Kasus yang dimaksud tidak termasuk kompetensi kepolisian
e. tersangka meninggal dunia;
f. kasus kadaluwarsa.

a. All documents are ready to submit or already submitted to justice court;
b. In the case of attense that warrants complaint, the complaint was withdraw within a given period state in the law;
c. The case was cleared by police based on the principle of plichmatigheid (obligation on the basis of law outhority);
d. The case was not the responsibility of police office;
e. The suspect died;
f. The case was out of date.

https://sultra.bps.go.id

28. Bencana alam adalah peristiwa atau serangkaian peristiwa yang mengancam dan mengganggu kehidupan/penghidupan masyarakat yang disebabkan oleh faktor alam antara lain berupa gempa bumi, tsunami, gunung meletus, banjir, kekeringan, angin topan, dan tanah longsor sehingga mengakibatkan kerugian materi maupun non–materi.

28. Natural Disaster is an event or series of events that threaten and disrupt the lives and livelihoods caused by natural factors such as: earthquake, tsunami, volcanic eruption, flood, flash flood, drought, typhoon/cyclone, and landslide so it can lead to result in loss of material and non–material.

29. Untuk mengukur kemiskinan, BPS menggunakan konsep kemampuan memenuhi kebutuhan dasar (*basic needs approach*). Dengan pendekatan ini, kemiskinan dipandang sebagai ketidakmampuan dari sisi ekonomi untuk memenuhi kebutuhan dasar makanan dan bukan makanan yang diukur dari sisi pengeluaran. Metode yang digunakan adalah menghitung Garis Kemiskinan (GK), yang terdiri dari dua komponen yaitu Garis Kemiskinan Makanan (GKM) dan Garis Kemiskinan Non–Makanan (GKNM). Penghitungan Garis Kemiskinan dilakukan secara terpisah untuk daerah perkotaan dan perdesaan.

29. To measure poverty, BPS–Statistics Indonesia has used the concept of basic needs approach. Therefore, poverty is viewed as economic inability to fulfill food and non–food basic needs which are measured by consumption/ expenditure. The method used is calculating poverty line, which consists of two components that are Food Poverty Line (FPL) and Non–Food Poverty Line (NFPL). The poverty line was calculated separately for urban and rural areas.

30. Penduduk miskin adalah penduduk yang memiliki rata–rata pengeluaran per kapita per bulan di bawah Garis Kemiskinan.

30. Poor people is a person whose expenditure per capita per month is below the poverty line is considered to be poor.

31. Garis Kemiskinan Makanan (GKM) merupakan nilai pengeluaran kebutuhan minimum makanan yang disetarakan dengan 2.100 kkalori per kapita per hari. Garis Kemiskinan Non–Makanan (GKNM) adalah kebutuhan minimum untuk perumahan, sandang, pendidikan, kesehatan, dan kebutuhan dasar lainnya.

31. The Food Poverty Line refers to the daily minimum requirement of 2,100 kcal per capita per day. The Non–Food Poverty Line refers to the minimum requirement for household necessities for clothing, education, health, and other basic individual needs.

32. Ukuran Kemiskinan
    a. *Head Count Index* (HCI–P_0) adalah persentase penduduk miskin yang

32. Poverty Measures
    a. Head Count Index (HCI–P_0) simply measures the percentage of the

https://sumbara.bps.go.id

berada di bawah Garis Kemiskinan (GK).

b. Indeks Kedalaman Kemiskinan (*Poverty Gap Index*–P_1) merupakan ukuran rata–rata kesenjangan pengeluaran masing–masing penduduk miskin terhadap garis kemiskinan. Semakin tinggi nilai indeks, semakin jauh rata–rata pengeluaran penduduk dari garis kemiskinan.

c. Indeks Keparahan Kemiskinan (*Poverty Severity Index*–P_2) memberikan gambaran mengenai penyebaran pengeluaran di antara penduduk miskin. Semakin tinggi nilai indeks, semakin tinggi ketimpangan pengeluaran di antara penduduk miskin.

Foster–Greer–Thorbecke (1984) merumuskan suatu ukuran yang digunakan untuk mengukur tingkat kemiskinan sebagai berikut:

$$P_a = \frac{1}{n}\sum_{i=1}^{q}\left(\frac{z-y_i}{z}\right)^a$$

dimana:
a = 0, 1, 2
z = Garis kemiskinan
y_i= Rata–rata pengeluaran perkapita sebulan penduduk yang berada di bawah garis kemiskinan (i=1,2,…,q), $y_i < z$
q= Banyaknya penduduk yang berada di bawah garis kemiskinan
n= Jumlah penduduk

Jika a=0, diperoleh *Head Count Index* (P_0), jika a=1 diperoleh indeks

population that is counted as poor, often denoted by P_0.

b. Poverty Gap Index–P1 measures the extent to which individuals fall below the poverty line (the poverty gaps) as a proportion of the poverty line. Higher value of the index shows that the gap between average expenditure of the poor and the poverty line is wider.

c. Poverty Severity Index–P_2 describes inequality among the poor. This is simply a weighted sum of poverty gaps (as a proportion of the poverty line), where the weights are the proportionate poverty gaps themselves. Hence, by squaring the poverty gap index, the measure implicitly puts more weight on observations that fall well below the poverty line. Higher value of the index shows that inequality among the poor is higher.

Foster–Greer–Thorbecke (1984) developed poverty measures that may be written as:

$$P_a = \frac{1}{n}\sum_{i=1}^{q}\left(\frac{z-y_i}{z}\right)^a$$

where:
a = 0, 1, 2
z = the poverty line
yi= Average expenditure per capita per month of the poor (i=1,2,…,q), yi< z
q= the number of poor
n= the total population

if a=0 is obtained Head Count Index (P_0), if a=1 is obtained Poverty Gap Index–P_1 and if a=2 is obtained Poverty Severity

https://sultra.bps.go.id

kedalaman kemiskinan (*Poverty Gap Index*–P_1) dan jika a=2 disebut indeks keparahan kemiskinan (*Poverty Severity Index*–P_2).

33. Indeks Pembangunan Manusia (IPM) menjelaskan bagaimana penduduk dapat mengakses hasil pembangunan dalam memperoleh pendapatan, kesehatan, pendidikan dan sebagainya. IPM diperkenalkan oleh UNDP pada tahun 1990 dan dipublikasikan secara berkala dalam laporan tahunan *Human Development Report* (HDR). IPM dibentuk oleh 3 (tiga) dimensi dasar: Umur panjang dan hidup sehat; pengetahuan; dan standar hidup layak.

Index–P_2.

33. Human Development Index (HDI) explains how people can access development results in obtaining income, health, education and so forth. HDI was introduced by United Nations Development Programme (UNDP) in 1990 and published periodically in the annual report of the Human Development Report. HDI was formed by three basic dimensions: a long and healthy life; knowledge; and a decent standard of living.

https://sultra.bps.go.id

ULASAN

Pendidikan

Pada tahun 2024 partisipasi sekolah penduduk Sulawesi Tenggara usia 7–24 tahun: masih sekolah 72,88 persen, tidak bersekolah lagi 25,02 persen dan tidak/ belum pernah sekolah 2,21 persen.

Pada tingkat Sekolah Dasar dibawah Kementerian Pendidikan, Kebudayaan, Riset, dan Teknologi, jumlah sekolah pada tahun 2024/2025 sebanyak 2.352 unit, jumlah murid sebanyak 296.736 orang dan guru sebanyak 29.517 orang.

Pada tingkat Sekolah Menengah Tingkat Pertama dibawah Kementerian Pendidikan, Kebudayaan, Riset, dan Teknologi, jumlah sekolah pada tahun 2024 sebanyak 795 unit, jumlah murid sebanyak 114.968 orang dan guru sebanyak 15.087 orang.

Pada tingkat Sekolah Menengah Tingkat Atas dibawah Kementerian Pendidikan, Kebudayaan, Riset, dan Teknologi (SMA dan SMK), jumlah sekolah pada tahun 2024 sebanyak 488 unit, jumlah murid sebanyak 125.699 orang dan guru sebanyak 13.866 orang.

Kesehatan

Pembangunan sarana kesehatan di Sulawesi Tenggara sudah cukup memadai walaupun belum merata di semua kabupaten/kota. Jumlah fasilitas kesehatan di Sulawesi Tenggara pada tahun 2024 terdiri dari: rumah sakit umum sebanyak 43 unit, rumah sakit khusus sebanyak 1 unit,

DESCRIPTION

Education

In 2024, Sulawesi Tenggara population aged 7–24 years old: still in school 72,88 percent, no longer in school 25,02 percent and no/never been to school 2,21 percent.

At the elementary school level under the Ministry of Education, Culture, Research, and Technology, the number of schools in 2024/2025 is 2.352 units, the number of students is 296.736 people and teachers are 29.517 people.

At the Junior High School level under the Ministry of Education, Culture, Research, and Technology, the number of schools in 2024 is 795 units, the number of students is 114.968 and teachers are 15.087 people.

At the high school level under the Ministry of Education, Culture, Research, and Technology (SMA and SMK), the number of schools in 2024 is 488 units, the number of students is 125.699 people and teachers are 13.866 people.

Health

The development of health facilities in Sulawesi Tenggara is adequate, although not evenly distributed in all regency/municipality. The number of health facilities in Sulawesi Tenggara in 2024 consists of: 43 general hospitals, 1 special hospital, 111 Public Health Center with Inpatient Care, and 196 Public

https://sultra.bps.go.id

puskesmas rawat inap sebanyak 111 unit, dan puskesmas non rawat inap sebanyak 196 unit.

Health Center Public Health Center without Inpatient Care.

Agama

Indikator pembangunan bidang agama, seperti pembangunan sarana peribadatan, pembinaan umat beragama dan kegiatan keagamaan lainnya. Pada tahun 2024 terdapat 4.141 masjid, 950 mushola, 320 gereja protestan, 64 gereja katholik, 258 pura dan 15 vihara.

Religion

Indicators of development in the field of religion, such as the construction of facilities for worship, development of religious communities and other religious activities. In 2024 there will be 4.141 mosques, 950 prayer rooms, 320 Protestant churches, 64 Catholic churches, 258 temples and 15 monasteries.

Kemiskinan

Pada Maret 2024 tercatat garis kemiskinan di Sulawesi Tenggara (kota+desa) sebesar Rp 443.980,00 per kapita sebulan. Dengan batas garis kemiskinan tersebut, jumlah penduduk miskin sebanyak 321,53 ribu jiwa atau 11,43 persen. Jika dibandingkan keadaan Maret 2022, penduduk miskin naik 11,74 ribu jiwa atau sekitar 3,79 persen.

Poverty

In March 2024, the poverty line in Sulawesi Tenggara (urban + rural) was recorded at IDR 443,980.00 per capita per month. With this poverty line limit, the number of poor people is 321.53 thousand people or 11.43 percent. When compared to the situation in March 2022, the poor population increased by 11.74 thousand people or around 3.79 percent.

Indeks Pembangunan Manusia

IPM Sulawesi Tenggara pada tahun 2024 sebesar 72,94 atau meningkat 0,56 poin dibanding IPM tahun sebelumnya. Pembangunan manusia di Sulawesi Tenggara masuk dalam kategori tinggi. Pencapaian peningkatan kategori ini merupakan sebuah prestasi pembangunan manusia di Provinsi Sulawesi Tenggara,

Human Development Index

Sulawesi Tenggara's HDI in 2024is 72.94 or an increase of 0.56 points compared to the previous year's HDI. Human development in Sulawesi Tenggara is in the high category. The achievement of increasing this category is an achievement of human development in Sulawesi Tenggara Province.

https://sultra.bps.go.id

https://sultra.bps.go.id

https://sultra.bps.go.id

Sumber/*Source* : Badan Pusat Statistik, Survei Sosial Ekonomi Nasional (Susenas)/*BPS–Statistics Indonesia, National Socioeconomic Survey*

Gambar / *Figures* 4.1 **Angka Partisipasi Murni (APM) dan Angka Partisipasi Kasar (APK) Menurut Jenjang Pendidikan di Provinsi Sulawesi Tenggara, 2024**
Net Participation Rates and Gross Participation Rates by Educational Level, 2024

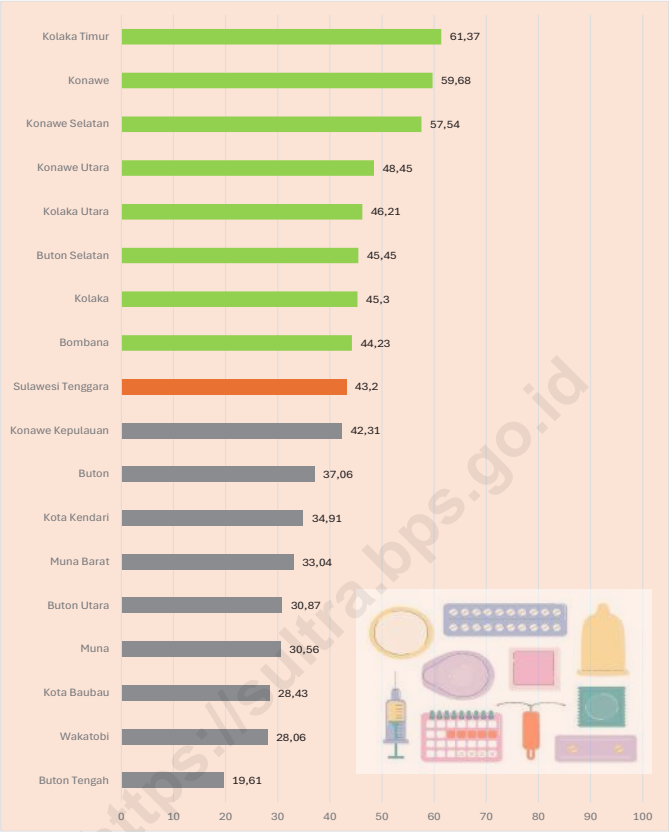

https://sultra.bps.go.id

Sumber/*Source* : Badan Pusat Statistik, Survei Sosial Ekonomi Nasional (Susenas)/*BPS–Statistics Indonesia, National Socioeconomic Survey*

Gambar / *Figures* 4.2

Persentase Pasangan Usia Subur (PUS) Umur 15-49 Tahun yang Sedang Menggunakan Alat Keluarga Berencana (KB) atau Cara Tradisional untuk Menunda atau Mencegah Kehamilan Menurut Kabupaten/Kota di Provinsi Sulawesi Tenggara,2024

Percentage of Married Women or Partner Aged 15–49 Years Who Currently Use Modern or Traditional Contraception to Closely Spaced or Prevent Uninten ed Pregnancies by Regency/Municipality, 2024

4.1 PENDIDIKAN
EDUCATION

Tabel / *Table* 4.1.1 **Jumlah Sekolah, Guru, dan Murid Taman Kanak-Kanak (TK) di Bawah Kementerian Pendidikan, Kebudayaan, Riset, dan Teknologi Menurut Kabupaten/Kota di Provinsi Sulawesi Tenggara, 2023/2024 dan 2024/2025**
Number of Schools, Teachers, and Pupils in Kindergarten Under The Ministry of Education, Culture, Research, and Technology by Regency/Municipality in Sulawesi Tenggara Province, 2023/2024 and 2024/2025

Kabupaten/Kota *Regency/ Municipality*	Sekolah/*Schools*					
	Negeri/*Public*		Swasta/*Private*		Jumlah/*Total*	
	2023/2024	2024/2025	2023/2024	2024/2025	2023/2024	2024/2025
(1)	(2)	(3)	(4)	(5)	(6)	(7)
Buton	21	21	91	92	112	113
Muna	24	24	172	166	196	190
Konawe	24	24	146	147	170	171
Kolaka	14	14	144	140	158	154
Konawe Selatan	42	42	166	163	208	205
Bombana	5	30	156	128	161	158
Wakatobi	15	19	77	73	92	92
Kolaka Utara	7	10	116	115	123	125
Buton Utara	22	29	71	62	93	91
Konawe Utara	12	32	77	60	89	92
Kolaka Timur	13	13	93	94	106	107
Konawe Kepulauan	4	4	12	13	16	17
Muna Barat	4	4	95	96	99	100
Buton Tengah	21	32	66	55	87	87
Buton Selatan	28	33	41	38	69	71
Kota Kendari	11	13	112	117	123	130
Kota Baubau	10	10	69	71	79	81
Sulawesi Tenggara	**277**	**354**	**1.704**	**1.630**	**1.981**	**1.984**

https://sultra.bps.go.id

Lanjutan Tabel/*Continued Table* 4.1.1

Kabupaten/Kota *Regency/Municipality*	Guru [1]/*Teachers* [1]					
	Negeri/*Public*		Swasta/*Private*		Jumlah/*Total*	
	2023/2024	2024/2025	2023/2024	2024/2025	2023/2024	2024/2025
(1)	(8)	(9)	(10)	(11)	(12)	(13)
Buton	127	153	323	305	450	458
Muna	138	204	624	508	762	712
Konawe	147	210	468	465	615	675
Kolaka	94	122	513	487	607	609
Konawe Selatan	241	254	433	392	674	646
Bombana	46	197	497	327	543	524
Wakatobi	116	178	276	229	392	407
Kolaka Utara	49	76	391	361	440	437
Buton Utara	155	218	213	181	368	399
Konawe Utara	59	168	201	107	260	275
Kolaka Timur	78	78	270	264	348	342
Konawe Kepulauan	17	15	34	34	51	49
Muna Barat	36	34	285	265	321	299
Buton Tengah	90	138	189	151	279	289
Buton Selatan	147	199	139	132	286	331
Kota Kendari	97	126	620	605	717	731
Kota Baubau	57	58	286	294	343	352
Sulawesi Tenggara	**1.694**	**2.428**	**5.762**	**5.107**	**7.456**	**7.535**

https://sultra.bps.go.id

Lanjutan Tabel/*Continued Table* 4.1.1

Kabupaten/Kota *Regency/ Municipality*	Murid/*Pupils*					
	Negeri/*Public*		Swasta/*Private*		Jumlah/*Total*	
	2023/2024	2024/2025	2023/2024	2024/2025	2023/2024	2024/2025
(1)	(14)	(15)	(16)	(17)	(18)	(19)
Buton	1.032	1.016	2.905	3.037	3.937	4.053
Muna	1.220	1.145	5.958	4.896	7.178	6.041
Konawe	1.173	1.246	4.745	4.837	5.918	6.083
Kolaka	1.060	1.097	5.748	4.880	6.808	5.977
Konawe Selatan	1.891	1.868	4.635	4.601	6.526	6.469
Bombana	344	1.191	4.536	3.401	4.880	4.592
Wakatobi	724	1.060	2.271	2.074	2.995	3.134
Kolaka Utara	419	518	3.339	3.229	3.758	3.747
Buton Utara	990	1.322	1.715	1.539	2.705	2.861
Konawe Utara	343	1.070	2.375	1.412	2.718	2.482
Kolaka Timur	684	699	2.339	2.204	3.023	2.903
Konawe Kepulauan	155	190	336	430	491	620
Muna Barat	152	167	3.106	2.486	3.258	2.653
Buton Tengah	929	1.378	2.357	2.101	3.286	3.479
Buton Selatan	1.055	1.376	1.752	1.538	2.807	2.914
Kota Kendari	760	1.126	5.598	5.823	6.358	6.949
Kota Baubau	622	546	2.641	2.714	3.263	3.260
Sulawesi Tenggara	**13.553**	**17.015**	**56.356**	**51.202**	**69.909**	**68.217**

Catatan/*Note*: [1] Jumlah guru termasuk kepala sekolah dan guru/*The total of teachers including headmaster and teacher*
Sumber/*Source*: Kementerian Pendidikan, Kebudayaan, Riset, dan Teknologi, Data Semester Ganjil/*Ministry of Education, Culture, Research, and Technology, Odd Semester Report Data*

https://sulteng.bps.go.id

Tabel / *Table* 4.1.2

Jumlah Sekolah, Guru, dan Murid Raudatul Athfal (RA) di Bawah Kementerian Agama Menurut Kabupaten/Kota di Provinsi Sulawesi Tenggara, 2022/2023 dan 2023/2024
Number of Schools, Teachers, and Pupils in Raudatul Athfal (RA) Under The Ministry of Religious Affairs by Regency/ Municipality in Sulawesi Tenggara Province, 2022/2023 and 2023/2024

Kabupaten/Kota *Regency/Municipality*	Sekolah/*Schools*		Guru/*Teachers*		Murid/*Pupils*	
	2022/2023	2023/2024	2022/2023	2023/2024	2022/2023	2023/2024
(1)	(2)	(3)	(4)	(5)	(6)	(7)
Buton	9	9	32	32	384	420
Muna	29	25	123	125	1.010	1.044
Konawe	11	12	38	33	450	481
Kolaka	23	21	101	97	829	828
Konawe Selatan	20	19	69	64	680	691
Bombana	13	12	47	47	320	313
Wakatobi	14	14	62	59	432	417
Kolaka Utara	20	19	76	77	814	754
Buton Utara	2	5	18	18	59	36
Konawe Utara	5	2	8	8	66	79
Kolaka Timur	9	8	24	25	243	251
Konawe Kepulauan	1	1	3	3	28	42
Muna Barat	5	6	42	41	235	279
Buton Tengah	15	15	67	68	623	597
Buton Selatan	6	5	19	21	278	243
Kota Kendari	34	34	170	179	1.436	1.467
Kota Baubau	31	32	130	134	1.353	1.365
Sulawesi Tenggara	**247**	**239**	**1.029**	**1.031**	**9.240**	**9.307**

Catatan/*Note:* Seluruh Raudatul Athfal (RA) berstatus swasta/*All Raudatul Athfal (RA) are private*
Sumber/*Source:* Kementerian Agama, EMIS, Data Semester Ganjil/*Ministry of Religious Affairs, EMIS, Odd Semester Report Data*

https://sultra.bps.go.id

Tabel / *Table* 4.1.3

Jumlah Sekolah, Guru, dan Murid Sekolah Dasar (SD) di Bawah Kementerian Pendidikan, Kebudayaan, Riset, dan Teknologi Menurut Kabupaten/Kota di Provinsi Sulawesi Tenggara, 2023/2024 dan 2024/2025
Number of Schools, Teachers, and Pupils in Elementary Schools Under The Ministry of Education, Culture, Research, and Technology by Regency/Municipality in Sulawesi Tenggara Province, 2023/2024 and 2024/2025

Kabupaten/Kota *Regency/ Municipality*	Sekolah/*Schools*					
	Negeri/*Public*		Swasta/*Private*		Jumlah/*Total*	
	2023/2024	2024/2025	2023/2024	2024/2025	2023/2024	2024/2025
(1)	(2)	(3)	(4)	(5)	(6)	(7)
Buton	120	120	2	2	122	122
Muna	208	208	10	10	218	218
Konawe	270	270	7	7	277	277
Kolaka	175	176	7	7	182	183
Konawe Selatan	312	312	4	4	316	316
Bombana	151	157	20	14	171	171
Wakatobi	109	109	2	2	111	111
Kolaka Utara	110	110	2	2	112	112
Buton Utara	78	78	1	1	79	79
Konawe Utara	104	104	–	–	104	104
Kolaka Timur	140	140	–	–	140	140
Konawe Kepulauan	50	50	–	–	50	50
Muna Barat	95	95	4	4	99	99
Buton Tengah	91	91	5	5	96	96
Buton Selatan	72	74	–	–	72	74
Kota Kendari	106	106	23	25	129	131
Kota Baubau	65	65	4	4	69	69
Sulawesi Tenggara	**2.256**	**2.265**	**91**	**87**	**2.347**	**2.352**

https://sultra.bps.go.id

Lanjutan Tabel/*Continued Table* 4.1.3

Kabupaten/Kota *Regency/ Municipality*	Guru [1]/*Teachers* [1]					
	Negeri/*Public*		Swasta/*Private*		Jumlah/*Total*	
	2023/2024	2024/2025	2023/2024	2024/2025	2023/2024	2024/2025
(1)	(8)	(9)	(10)	(11)	(12)	(13)
Buton	1.503	1.641	18	13	1.521	1.521
Muna	2.592	3.077	94	79	2.686	2.686
Konawe	2.984	3.195	95	93	3.079	3.079
Kolaka	2.085	2.126	93	86	2.178	2.178
Konawe Selatan	2.823	2.831	22	22	2.845	2.845
Bombana	1.740	2.023	103	65	1.843	1.843
Wakatobi	1.399	1.500	11	10	1.410	1.410
Kolaka Utara	1.177	1.189	31	32	1.208	1.208
Buton Utara	1.044	1.111	7	6	1.051	1.051
Konawe Utara	1.113	1.342	–	–	1.113	1.113
Kolaka Timur	1.475	1.480	–	–	1.475	1.475
Konawe Kepulauan	533	532	–	–	533	533
Muna Barat	1.045	1.154	16	17	1.061	1.061
Buton Tengah	1.121	1.138	38	40	1.159	1.159
Buton Selatan	1.107	1.218	–	–	1.107	1.107
Kota Kendari	1.880	1.944	345	347	2.225	2.225
Kota Baubau	1.025	1.156	43	50	1.068	1.068
Sulawesi Tenggara	**26.646**	**28.657**	**916**	**860**	**27.562**	**27.562**

https://sultra.bps.go.id

Lanjutan Tabel/*Continued Table* 4.1.3

Kabupaten/Kota *Regency/ Municipality*	Murid/*Pupils*					
	Negeri/*Public*		Swasta/*Private*		Jumlah/*Total*	
	2023/2024	2024/2025	2023/2024	2024/2025	2023/2024	2024/2025
(1)	(14)	(15)	(16)	(17)	(18)	(19)
Buton	14.211	14.255	217	258	14.428	14.513
Muna	24.855	24.558	1.282	1.324	26.137	25.882
Konawe	25.568	26.186	1.124	1.206	26.692	27.392
Kolaka	23.690	23.512	1.448	1.498	25.138	25.010
Konawe Selatan	33.926	34.129	229	306	34.155	34.435
Bombana	17.040	17.282	1.440	1.107	18.480	18.389
Wakatobi	11.117	11.159	127	136	11.244	11.295
Kolaka Utara	13.575	13.557	471	517	14.046	14.074
Buton Utara	8.221	8.293	81	93	8.302	8.386
Konawe Utara	9.028	9.321	–	–	9.028	9.321
Kolaka Timur	12.059	12.073	–	–	12.059	12.073
Konawe Kepulauan	4.418	4.614	–	–	4.418	4.614
Muna Barat	10.208	10.058	264	248	10.472	10.306
Buton Tengah	13.063	13.090	513	540	13.576	13.630
Buton Selatan	11.353	11.430	–	–	11.353	11.430
Kota Kendari	32.439	33.121	5.729	6.180	38.168	39.301
Kota Baubau	15.868	16.009	606	676	16.474	16.685
Sulawesi Tenggara	**280.639**	**282.647**	**13.531**	**14.089**	**294.170**	**296.736**

Catatan/*Note*: [1] Jumlah guru termasuk kepala sekolah dan guru/*The total of teachers including headmaster and teacher*
Sumber/*Source*: Kementerian Pendidikan, Kebudayaan, Riset, dan Teknologi, Sistem Data Pokok Pendidikan, Data Semester Ganjil/ *Ministry of Education, Culture, Research, and Technology, Basic Education Data System, Odd Semester Report Data*

https://sultra.bps.go.id

Tabel / *Table* 4.1.4

Jumlah Sekolah, Guru, dan Murid Madrasah Ibtidaiyah (MI) di Bawah Kementerian Agama Menurut Kabupaten/Kota di Provinsi Sulawesi Tenggara di Provinsi Sulawesi Tenggara, 2022/2023 dan 2023/2024
Number of Schools, Teachers, and Pupils in Madrasah Ibtidaiyah (MI) Under The Ministry of Religious Affairs by Regency/Municipality in Sulawesi Tenggara Province, 2022/2023 and 2023/2024

Kabupaten/Kota *Regency/Municipality*	Sekolah/*Schools*					
	Negeri/*Public*		Swasta/*Private*		Jumlah/*Total*	
	2022/2023	2023/2024	2022/2023	2023/2024	2022/2023	2023/2024
(1)	(2)	(3)	(4)	(5)	(6)	(7)
Buton	2	2	3	2	5	4
Muna	2	2	16	15	18	17
Konawe	1	1	16	15	17	16
Kolaka	2	2	17	18	19	20
Konawe Selatan	3	3	20	21	23	24
Bombana	1	1	13	13	14	14
Wakatobi	1	1	7	7	8	8
Kolaka Utara	1	1	12	10	13	11
Buton Utara	–	–	1	1	1	1
Konawe Utara	–	–	–	–	–	–
Kolaka Timur	–	–	9	9	9	9
Konawe Kepulauan	–	–	1	1	1	1
Muna Barat	1	1	–	–	1	1
Buton Tengah	2	2	11	11	13	13
Buton Selatan	–	–	6	6	6	6
Kota Kendari	1	1	22	22	23	23
Kota Baubau	2	2	9	9	11	11
Sulawesi Tenggara	**19**	**19**	**163**	**160**	**182**	**179**

https://sultra.bps.go.id

Lanjutan Tabel/*Continued Table* 4.1.4

Kabupaten/Kota *Regency/Municipality*	Guru[1]/*Teachers*[1]					
	Negeri/*Public*		Swasta/*Private*		Jumlah/*Total*	
	2022/2023	2023/2024	2022/2023	2023/2024	2022/2023	2023/2024
(1)	(8)	(9)	(10)	(11)	(12)	(13)
Buton	47	46	22	15	69	61
Muna	31	39	144	148	175	187
Konawe	24	23	119	132	143	155
Kolaka	90	83	167	168	257	251
Konawe Selatan	78	78	181	193	259	271
Bombana	15	16	97	97	112	113
Wakatobi	31	30	65	76	96	106
Kolaka Utara	43	42	91	97	134	139
Buton Utara	–	–	7	8	7	8
Konawe Utara	–	–	–	–	–	–
Kolaka Timur	–	–	63	72	63	72
Konawe Kepulauan	–	–	6	8	6	8
Muna Barat	24	32	–	–	24	32
Buton Tengah	47	53	113	110	160	163
Buton Selatan	–	–	68	71	68	71
Kota Kendari	41	44	277	297	318	341
Kota Baubau	94	103	96	104	190	207
Sulawesi Tenggara	**565**	**589**	**1.516**	**1.596**	**2.081**	**2.185**

https://sultra.bps.go.id

Lanjutan Tabel/*Continued Table* 4.1.4

Kabupaten/Kota *Regency/Municipality*	Murid/*Pupils*					
	Negeri/*Public*		Swasta/*Private*		Jumlah/*Total*	
	2022/2023	2023/2024	2022/2023	2023/2024	2022/2023	2023/2024
(1)	(8)	(9)	(10)	(11)	(12)	(13)
Buton	341	330	151	153	492	483
Muna	302	287	1.094	1.109	1.396	1.396
Konawe	322	350	1.409	1.453	1.731	1.803
Kolaka	1.089	1.068	1.631	1.775	2.720	2.843
Konawe Selatan	733	762	1.889	1.934	2.622	2.696
Bombana	87	82	805	784	892	866
Wakatobi	320	297	543	535	863	832
Kolaka Utara	564	603	1.093	1.105	1.657	1.708
Buton Utara	–	–	47	46	47	46
Konawe Utara	–	–	–	–	–	–
Kolaka Timur	–	–	542	605	542	605
Konawe Kepulauan	–	–	34	37	34	37
Muna Barat	227	226	–	–	227	226
Buton Tengah	405	410	1.066	1.075	1.471	1.485
Buton Selatan	–	–	575	587	575	587
Kota Kendari	623	724	3.678	3.799	4.301	4.523
Kota Baubau	1.308	1.280	846	878	2.154	2.158
Sulawesi Tenggara	**6.321**	**6.419**	**15.403**	**15.875**	**21.724**	**22.294**

Catatan/*Note:* [1] Jumlah guru termasuk kepala sekolah dan guru/*The total of teachers including headmaster and teacher*
Sumber/*Source:* Kementerian Agama, EMIS, Data Semester Ganjil/*Ministry of Religious Affairs, EMIS, Odd Semester Report Data*

https://sultra.bps.go.id

Tabel / *Table* 4.1.5

Jumlah Sekolah, Guru, dan Murid Sekolah Menengah Pertama (SMP) di Bawah Kementerian Pendidikan, Kebudayaan, Riset, dan Teknologi Menurut Kabupaten/ Kota di Provinsi Sulawesi Tenggara, 2023/2024 dan 2024/2025

Number of Schools, Teachers, and Pupils in Junior High Schools Under The Ministry of Education, Culture, Research, and Technology by Regency/Municipality in Sulawesi Tenggara Province, 2023/2024 and 2024/2025

Kabupaten/Kota *Regency/Municipality*	Sekolah/*Schools*					
	Negeri/*Public*		Swasta/*Private*		Jumlah/*Total*	
	2023/2024	2024/2025	2023/2024	2024/2025	2023/2024	2024/2025
(1)	(2)	(3)	(4)	(5)	(6)	(7)
Buton	50	52	2	1	52	53
Muna	64	64	17	17	81	81
Konawe	62	62	6	6	68	68
Kolaka	45	45	8	8	53	53
Konawe Selatan	79	79	5	6	84	85
Bombana	47	49	15	13	62	62
Wakatobi	40	40	3	3	43	43
Kolaka Utara	32	32	5	5	37	37
Buton Utara	35	35	–	1	35	36
Konawe Utara	35	35	–	1	35	36
Kolaka Timur	41	41	–	–	41	41
Konawe Kepulauan	18	18	–	–	18	18
Muna Barat	37	37	2	2	39	39
Buton Tengah	34	35	5	5	39	40
Buton Selatan	32	32	–	–	32	32
Kota Kendari	24	24	18	18	42	42
Kota Baubau	19	19	9	10	28	29
Sulawesi Tenggara	**694**	**699**	**95**	**96**	**789**	**795**

https://sultra.bps.go.id

Lanjutan Tabel/*Continued Table* 4.1.5

Kabupaten/Kota *Regency/Municipality*	Guru [1]/*Teachers* [1]					
	Negeri/*Public*		Swasta/*Private*		Jumlah/*Total*	
	2023/2024	2024/2025	2023/2024	2024/2025	2023/2024	2024/2025
(1)	(8)	(9)	(10)	(11)	(12)	(13)
Buton	887	1.016	9	8	896	1.024
Muna	1.466	1.717	150	123	1.616	1.840
Konawe	1.106	1.231	35	47	1.141	1.278
Kolaka	734	748	96	85	830	833
Konawe Selatan	1.184	1.187	28	24	1.212	1.211
Bombana	772	836	73	51	845	887
Wakatobi	868	849	21	20	889	869
Kolaka Utara	501	494	44	46	545	540
Buton Utara	785	829	–	8	785	837
Konawe Utara	557	626	–	4	557	630
Kolaka Timur	558	592	–	–	558	592
Konawe Kepulauan	317	306	–	–	317	306
Muna Barat	678	699	16	11	694	710
Buton Tengah	641	659	52	45	693	704
Buton Selatan	895	966	–	–	895	966
Kota Kendari	927	949	203	192	1.130	1.141
Kota Baubau	625	627	76	92	701	719
Sulawesi Tenggara	**13.501**	**14.331**	**803**	**756**	**14.304**	**15.087**

https://sultra.bps.go.id

Lanjutan Tabel/*Continued Table* 4.1.5

Kabupaten/Kota *Regency/Municipality*	Murid/*Pupils*					
	Negeri/*Public*		Swasta/*Private*		Jumlah/*Total*	
	2023/2024	2024/2025	2023/2024	2024/2025	2023/2024	2024/2025
(1)	(14)	(15)	(16)	(17)	(18)	(19)
Buton	6.126	5.987	52	35	6.178	6.022
Muna	11.389	11.030	1.278	1.227	12.667	12.257
Konawe	9.029	8.577	429	404	9.458	8.981
Kolaka	7.595	7.665	1.127	1.132	8.722	8.797
Konawe Selatan	13.519	13.192	391	365	13.910	13.557
Bombana	5.604	5.630	921	807	6.525	6.437
Wakatobi	4.258	4.177	204	206	4.462	4.383
Kolaka Utara	3.823	3.834	294	366	4.117	4.200
Buton Utara	3.900	3.897	–	4	3.900	3.901
Konawe Utara	3.240	3.258	–	43	3.240	3.301
Kolaka Timur	4.051	3.985	–	–	4.051	3.985
Konawe Kepulauan	1.643	1.679	–	–	1.643	1.679
Muna Barat	4.421	4.315	168	81	4.589	4.396
Buton Tengah	5.053	5.043	418	414	5.471	5.457
Buton Selatan	4.896	4.746	–	–	4.896	4.746
Kota Kendari	12.558	12.804	2.116	2.051	14.674	14.855
Kota Baubau	7.663	7.438	636	576	8.299	8.014
Sulawesi Tenggara	**108.768**	**107.257**	**8.034**	**7.711**	**116.802**	**114.968**

Catatan/*Note*: [1] Jumlah guru termasuk kepala sekolah dan guru/*The total of teachers including headmaster and teacher*

Sumber/*Source*: Kementerian Pendidikan, Kebudayaan, Riset, dan Teknologi, Sistem Data Pokok Pendidikan, Data Semester Ganjil/ *Ministry of Education, Culture, Research, and Technology, Basic Education Data System, Odd Semester Report Data*

https://sultra.bps.go.id

Tabel / *Table* 4.1.6

Jumlah Sekolah, Guru, dan Murid Madrasah Tsanawiyah (MTs) di Bawah Kementerian Agama Menurut Kabupaten/ Kota di Provinsi Sulawesi Tenggara, 2022/2023 dan 2023/2024

Number of Schools, Teachers, and Pupils in Madrasah Tsanawiyah (MTs) Under The Ministry of Religious Affairs by Regency/Municipality in Sulawesi Tenggara Province, 2022/2023 and 2023/2024

Kabupaten/Kota *Regency/Municipality*	Sekolah/*Schools*					
	Negeri/*Public*		Swasta/*Private*		Jumlah/*Total*	
	2022/2023	2023/2024	2022/2023	2023/2024	2022/2023	2023/2024
(1)	(2)	(3)	(4)	(5)	(6)	(7)
Buton	4	4	3	3	7	7
Muna	5	5	14	14	19	19
Konawe	3	3	21	21	24	24
Kolaka	2	2	22	24	24	26
Konawe Selatan	4	4	30	31	34	35
Bombana	5	5	13	13	18	18
Wakatobi	4	4	7	7	11	11
Kolaka Utara	3	3	13	13	16	16
Buton Utara	–	–	7	7	7	7
Konawe Utara	1	1	3	3	4	4
Kolaka Timur	1	1	16	14	17	15
Konawe Kepulauan	2	2	1	1	3	3
Muna Barat	–	–	9	9	9	9
Buton Tengah	4	4	11	10	15	14
Buton Selatan	4	4	7	7	11	11
Kota Kendari	2	2	21	20	23	22
Kota Baubau	1	1	9	9	10	10
Sulawesi Tenggara	**45**	**45**	**207**	**206**	**252**	**251**

https://sultra.bps.go.id

Lanjutan Tabel/*Continued Table* 4.1.6

Kabupaten/Kota *Regency/Municipality*	Guru[1]/*Teachers*[1]					
	Negeri/*Public*		Swasta/*Private*		Jumlah/*Total*	
	2022/2023	2023/2024	2022/2023	2023/2024	2022/2023	2023/2024
(1)	(8)	(9)	(10)	(11)	(12)	(13)
Buton	110	121	27	28	137	149
Muna	155	174	143	135	298	309
Konawe	144	140	264	280	408	420
Kolaka	127	125	272	296	399	421
Konawe Selatan	115	146	298	285	413	431
Bombana	144	148	117	135	261	283
Wakatobi	94	100	85	88	179	188
Kolaka Utara	114	119	154	166	268	285
Buton Utara	–	–	84	71	84	71
Konawe Utara	22	25	45	54	67	79
Kolaka Timur	32	43	127	133	159	176
Konawe Kepulauan	37	41	–	–	37	41
Muna Barat	–	–	108	102	108	102
Buton Tengah	120	123	122	124	242	247
Buton Selatan	102	101	56	79	158	180
Kota Kendari	133	149	256	291	389	440
Kota Baubau	44	43	108	111	152	154
Sulawesi Tenggara	**1.493**	**1.598**	**2.266**	**2.378**	**3.759**	**3.976**

https://sultra.bps.go.id

Lanjutan Tabel/*Continued Table* 4.1.6

Kabupaten/Kota *Regency/Municipality*	Murid/*Pupils*					
	Negeri/*Public*		Swasta/*Private*		Jumlah/*Total*	
	2022/2023	2023/2024	2022/2023	2023/2024	2022/2023	2023/2024
(1)	(8)	(9)	(10)	(11)	(12)	(13)
Buton	695	709	113	79	808	788
Muna	1.152	1.181	850	810	2.002	1.991
Konawe	1.663	1.591	2.318	2.260	3.981	3.851
Kolaka	1.316	1.329	3.267	3.306	4.583	4.635
Konawe Selatan	995	1.052	2.060	2.053	3.055	3.105
Bombana	1.279	1.308	782	804	2.061	2.112
Wakatobi	742	777	392	373	1.134	1.150
Kolaka Utara	886	831	1.355	1.289	2.241	2.120
Buton Utara	–	–	151	144	151	144
Konawe Utara	123	132	278	260	401	392
Kolaka Timur	252	267	1.420	1.221	1.672	1.488
Konawe Kepulauan	263	259	–	–	263	259
Muna Barat	–	–	426	515	426	515
Buton Tengah	990	1.034	658	655	1.648	1.689
Buton Selatan	564	501	245	234	809	735
Kota Kendari	1.574	1.586	3.317	3.387	4.891	4.973
Kota Baubau	765	784	586	565	1.351	1.349
Sulawesi Tenggara	**13.259**	**13.341**	**18.218**	**17.955**	**31.477**	**31.296**

Catatan/*Note:* [1] Jumlah guru termasuk kepala sekolah dan guru/*The total of teachers including headmaster and teacher*
Sumber/*Source:* Kementerian Agama, EMIS, Data Semester Ganjil/*Ministry of Religious Affairs, EMIS, Odd Semester Report Data*

https://sultra.bps.go.id

Tabel / *Table* 4.1.7

Jumlah Sekolah, Guru, dan Murid Sekolah Menengah Atas (SMA) di Bawah Kementerian Pendidikan, Kebudayaan, Riset, dan Teknologi Menurut Kabupaten/Kota di Provinsi Sulawesi Tenggara, 2023/2024 dan 2024/2025
Number of Schools, Teachers, and Pupils in Senior High Schools Under The Ministry of Education, Culture, Research, and Technology by Regency/Municipality in Sulawesi Tenggara Province, 2023/2024 and 2024/2025

Kabupaten/Kota *Regency/Municipality*	Sekolah/*Schools*					
	Negeri/*Public*		Swasta/*Private*		Jumlah/*Total*	
	2023/2024	2024/2025	2023/2024	2024/2025	2023/2024	2024/2025
(1)	(2)	(3)	(4)	(5)	(6)	(7)
Buton	21	23	2	1	23	24
Muna	22	22	15	15	37	37
Konawe	24	24	5	5	29	29
Kolaka	10	10	5	6	15	16
Konawe Selatan	25	25	4	4	29	29
Bombana	19	19	7	7	26	26
Wakatobi	17	17	3	3	20	20
Kolaka Utara	7	7	2	2	9	9
Buton Utara	11	11	–	–	11	11
Konawe Utara	11	11	–	–	11	11
Kolaka Timur	14	14	–	–	14	14
Konawe Kepulauan	6	6	–	–	6	6
Muna Barat	12	12	1	1	13	13
Buton Tengah	17	17	1	1	18	18
Buton Selatan	16	17	–	–	16	17
Kota Kendari	12	12	14	14	26	26
Kota Baubau	7	7	5	5	12	12
Sulawesi Tenggara	**251**	**254**	**64**	**64**	**315**	**318**

https://sultra.bps.go.id

Lanjutan Tabel/*Continued Table* 4.1.7

Kabupaten/Kota *Regency/Municipality*	Guru [1]/*Teachers* [1]					
	Negeri/*Public*		Swasta/*Private*		Jumlah/*Total*	
	2023/2024	2024/2025	2023/2024	2024/2025	2023/2024	2024/2025
(1)	(8)	(9)	(10)	(11)	(12)	(13)
Buton	608	738	27	9	635	747
Muna	815	954	157	150	972	1.104
Konawe	693	730	31	31	724	761
Kolaka	386	390	33	43	419	433
Konawe Selatan	705	756	14	12	719	768
Bombana	441	467	31	28	472	495
Wakatobi	512	536	17	18	529	554
Kolaka Utara	236	257	13	11	249	268
Buton Utara	323	382	–	–	323	382
Konawe Utara	225	228	–	–	225	228
Kolaka Timur	283	296	–	–	283	296
Konawe Kepulauan	123	133	–	–	123	133
Muna Barat	463	627	5	5	468	632
Buton Tengah	443	473	17	13	460	486
Buton Selatan	523	585	–	–	523	585
Kota Kendari	768	822	162	151	930	973
Kota Baubau	422	440	59	48	481	488
Sulawesi Tenggara	**7.969**	**8.814**	**566**	**519**	**8.535**	**9.333**

https://sultra.bps.go.id

Lanjutan Tabel/*Continued Table* 4.1.7

Kabupaten/Kota *Regency/Municipality*	Murid/*Pupils*					
	Negeri/*Public*		Swasta/*Private*		Jumlah/*Total*	
	2023/2024	2024/2025	2023/2024	2024/2025	2023/2024	2024/2025
(1)	(14)	(15)	(16)	(17)	(18)	(19)
Buton	5.310	5.333	162	78	5.472	5.411
Muna	8.371	8.270	922	858	9.293	9.128
Konawe	8.468	8.252	307	286	8.775	8.538
Kolaka	5.642	5.564	373	390	6.015	5.954
Konawe Selatan	9.490	9.496	408	356	9.898	9.852
Bombana	5.062	4.958	477	416	5.539	5.374
Wakatobi	4.302	4.128	252	192	4.554	4.320
Kolaka Utara	3.043	2.872	142	134	3.185	3.006
Buton Utara	3.113	2.971	–	–	3.113	2.971
Konawe Utara	2.918	2.779	–	–	2.918	2.779
Kolaka Timur	3.548	3.356	–	–	3.548	3.356
Konawe Kepulauan	1.424	1.392	–	–	1.424	1.392
Muna Barat	3.305	3.262	17	27	3.322	3.289
Buton Tengah	4.351	4.281	172	173	4.523	4.454
Buton Selatan	4.063	3.953	–	–	4.063	3.953
Kota Kendari	11.480	11.838	1.310	1.258	12.790	13.096
Kota Baubau	5.438	5.483	667	603	6.105	6.086
Sulawesi Tenggara	**89.328**	**88.188**	**5.209**	**4.771**	**94.537**	**92.959**

Catatan/*Note*: [1] Jumlah guru termasuk kepala sekolah dan guru/*The total of teachers including headmaster and teacher*

Sumber/*Source*: Kementerian Pendidikan, Kebudayaan, Riset, dan Teknologi, Sistem Data Pokok Pendidikan, Data Semester Ganjil/ *Ministry of Education, Culture, Research, and Technology, Basic Education Data System, Odd Semester Report Data*

https://sultra.bps.go.id

Tabel / *Table* 4.1.8

Jumlah Sekolah, Guru, dan Murid Sekolah Menengah Kejuruan (SMK) di Bawah Kementerian Pendidikan, Kebudayaan, Riset, dan Teknologi Menurut Kabupaten/ Kota di Provinsi Sulawesi Tenggara, 2023/2024 dan 2024/2025

Number of Schools, Teachers, and Pupils in Vocational High Schools Under The Ministry of Education, Culture, Research, and Technology by Regency/Municipality in Sulawesi Tenggara Province, 2023/2024 and 2024/2025

Kabupaten/Kota *Regency/Municipality*	Sekolah/*Schools*					
	Negeri/*Public*		Swasta/*Private*		Jumlah/*Total*	
	2023/2024	2024/2025	2023/2024	2024/2025	2023/2024	2024/2025
(1)	(2)	(3)	(4)	(5)	(6)	(7)
Buton	8	8	2	2	10	10
Muna	7	7	19	19	26	26
Konawe	6	6	5	5	11	11
Kolaka	12	12	2	3	14	15
Konawe Selatan	10	10	–	–	10	10
Bombana	8	9	2	2	10	11
Wakatobi	2	2	4	4	6	6
Kolaka Utara	5	5	–	–	5	5
Buton Utara	5	5	1	1	6	6
Konawe Utara	3	3	1	1	4	4
Kolaka Timur	7	7	2	2	9	9
Konawe Kepulauan	3	3	1	1	4	4
Muna Barat	4	4	4	4	8	8
Buton Tengah	6	6	5	5	11	11
Buton Selatan	3	3	1	1	4	4
Kota Kendari	7	7	15	15	22	22
Kota Baubau	6	6	2	2	8	8
Sulawesi Tenggara	**102**	**103**	**66**	**67**	**168**	**170**

https://sultra.bps.go.id

Lanjutan Tabel/*Continued Table* 4.1.8

Kabupaten/Kota *Regency/Municipality*	Guru [1]/*Teachers* [1]					
	Negeri/*Public*		Swasta/*Private*		Jumlah/*Total*	
	2023/2024	2024/2025	2023/2024	2024/2025	2023/2024	2024/2025
(1)	(8)	(9)	(10)	(11)	(12)	(13)
Buton	179	218	18	11	197	229
Muna	313	410	235	224	548	634
Konawe	176	206	51	42	227	248
Kolaka	399	421	9	9	408	430
Konawe Selatan	208	230	–	–	208	230
Bombana	239	257	12	9	251	266
Wakatobi	53	51	41	30	94	81
Kolaka Utara	182	204	–	–	182	204
Buton Utara	136	190	4	4	140	194
Konawe Utara	36	34	6	7	42	41
Kolaka Timur	178	196	7	7	185	203
Konawe Kepulauan	46	53	10	5	56	58
Muna Barat	129	187	30	56	159	243
Buton Tengah	163	189	52	40	215	229
Buton Selatan	68	76	15	11	83	87
Kota Kendari	509	581	169	151	678	732
Kota Baubau	368	398	30	26	398	424
Sulawesi Tenggara	**3.382**	**3.901**	**689**	**632**	**4.071**	**4.533**

https://sultra.bps.go.id

Lanjutan Tabel/*Continued Table* 4.1.8

Kabupaten/Kota *Regency/Municipality*	Murid/*Pupils*					
	Negeri/*Public*		Swasta/*Private*		Jumlah/*Total*	
	2023/2024	2024/2025	2023/2024	2024/2025	2023/2024	2024/2025
(1)	(8)	(9)	(10)	(11)	(12)	(13)
Buton	843	820	88	47	843	820
Muna	2.843	2.580	2.192	1.941	2.843	2.580
Konawe	1.590	1.527	635	498	1.590	1.527
Kolaka	3.661	3.497	45	79	3.661	3.497
Konawe Selatan	2.486	2.277	–	–	2.486	2.277
Bombana	1.253	1.242	109	101	1.253	1.242
Wakatobi	225	237	150	103	225	237
Kolaka Utara	1.478	1.495	–	–	1.478	1.495
Buton Utara	589	575	65	63	589	575
Konawe Utara	274	178	133	99	274	178
Kolaka Timur	1.468	1.311	34	25	1.468	1.311
Konawe Kepulauan	197	165	45	50	197	165
Muna Barat	801	812	291	266	801	812
Buton Tengah	1.061	1.009	420	400	1.061	1.009
Buton Selatan	365	334	199	185	365	334
Kota Kendari	6.299	6.265	1.055	928	6.299	6.265
Kota Baubau	3.790	3.592	52	39	3.790	3.592
Sulawesi Tenggara	**29.223**	**27.916**	**5.513**	**4.824**	**29.223**	**27.916**

Catatan/*Note:* [1] Guru yang mengajar di dua sekolah atau lebih dihitung di masing-masing sekolah. Jumlah guru termasuk kepala sekolah dan guru/ *The teacher who tought in two schools or more counted in every school. The total of teachers including headmaster and teacher*

Sumber/*Source:* Kementerian Pendidikan, Kebudayaan, Riset, dan Teknologi, Sistem Data Pokok Pendidikan, Data Semester Ganjil/ *Ministry of Education, Culture, Research, and Technology, Basic Education Data System, Odd Semester Report Data*

https://sultra.bps.go.id

Tabel / *Table* 4.1.9

Jumlah Sekolah, Guru, dan Murid Madrasah Aliyah (MA) di Bawah Kementerian Agama Menurut Kabupaten/Kota di Provinsi Sulawesi Tenggara, 2022/2023 dan 2023/2024
Number of Schools, Teachers, and Pupils in Madrasah Aliyah (MA) Under the Ministry of Religious Affairs by Regency/ Municipality in Sulawesi Tenggara Province, 2022/2023 and 2023/2024

Kabupaten/Kota *Regency/Municipality*	Sekolah/*Schools*					
	Negeri/*Public*		Swasta/*Private*		Jumlah/*Total*	
	2022/2023	2023/2024	2022/2023	2023/2024	2022/2023	2023/2024
(1)	(2)	(3)	(4)	(5)	(6)	(7)
Buton	1	1	4	4	5	5
Muna	1	1	12	10	13	11
Konawe	1	1	11	11	12	12
Kolaka	2	2	10	12	12	14
Konawe Selatan	2	2	17	17	19	19
Bombana	2	2	11	10	13	12
Wakatobi	2	2	4	4	6	6
Kolaka Utara	1	1	10	10	11	11
Buton Utara	–	–	5	5	5	5
Konawe Utara	–	–	2	2	2	2
Kolaka Timur	–	–	6	6	6	6
Konawe Kepulauan	–	–	1	1	1	1
Muna Barat	–	–	4	4	4	4
Buton Tengah	1	1	7	7	8	8
Buton Selatan	1	1	4	5	5	6
Kota Kendari	2	2	10	10	12	12
Kota Baubau	1	1	5	5	6	6
Sulawesi Tenggara	**17**	**17**	**123**	**123**	**140**	**140**

https://sultra.bps.go.id

Lanjutan Tabel/*Continued Table* 4.1.9

Kabupaten/Kota *Regency/Municipality*	Guru[1]/*Teachers*[1]					
	Negeri/*Public*		Swasta/*Private*		Jumlah/*Total*	
	2022/2023	2023/2024	2022/2023	2023/2024	2022/2023	2023/2024
(1)	(8)	(9)	(10)	(11)	(12)	(13)
Buton	40	40	56	50	96	90
Muna	44	49	137	140	181	189
Konawe	43	45	140	161	183	206
Kolaka	124	128	114	127	238	255
Konawe Selatan	77	80	200	180	277	260
Bombana	58	57	116	108	174	165
Wakatobi	60	56	48	46	108	102
Kolaka Utara	25	35	101	119	126	154
Buton Utara	–	–	56	57	56	57
Konawe Utara	–	–	22	19	22	19
Kolaka Timur	–	–	56	56	56	56
Konawe Kepulauan	–	–	13	15	13	15
Muna Barat	–	–	62	65	62	65
Buton Tengah	37	39	106	104	143	143
Buton Selatan	27	27	71	79	98	106
Kota Kendari	137	134	140	124	277	258
Kota Baubau	75	76	60	63	135	139
Sulawesi Tenggara	**747**	**766**	**1.498**	**1.513**	**2.245**	**2.279**

https://sultra.bps.go.id

Lanjutan Tabel/*Continued Table* 4.1.9

Kabupaten/Kota *Regency/Municipality*	Murid/*Pupils*					
	Negeri/*Public*		Swasta/*Private*		Jumlah/*Total*	
	2022/2023	2023/2024	2022/2023	2023/2024	2022/2023	2023/2024
(1)	(14)	(15)	(16)	(17)	(18)	(19)
Buton	158	177	275	221	433	398
Muna	228	186	584	628	812	814
Konawe	396	460	1.552	1.415	1.948	1.875
Kolaka	1.181	1.218	1.216	1.286	2.397	2.504
Konawe Selatan	566	485	1.182	1.188	1.748	1.673
Bombana	270	269	467	446	737	715
Wakatobi	439	362	296	260	735	622
Kolaka Utara	160	154	996	971	1.156	1.125
Buton Utara	–	–	194	190	194	190
Konawe Utara	–	–	145	153	145	153
Kolaka Timur	–	–	547	624	547	624
Konawe Kepulauan	–	–	96	73	96	73
Muna Barat	–	–	237	256	237	256
Buton Tengah	256	245	577	581	833	826
Buton Selatan	230	248	345	344	575	592
Kota Kendari	1.385	1.466	1.121	1.339	2.506	2.805
Kota Baubau	550	541	386	397	936	938
Sulawesi Tenggara	**5.819**	**5.811**	**10.216**	**10.372**	**16.035**	**16.183**

Catatan/*Note:* [1] Jumlah guru termasuk kepala sekolah dan guru/*The total of teachers including headmaster and teacher*
Sumber/*Source:* Kementerian Agama, EMIS, data semester ganjil/*Ministry of Religious Affairs, EMIS, odd semester*

https://sultra.bps.go.id

Tabel / *Table* 4.1.10

Jumlah Perguruan Tinggi[1], Dosen, dan Mahasiswa[2] (Negeri dan Swasta) di Bawah Kementerian Pendidikan, Kebudayaan, Riset, dan Teknologi Menurut Kabupaten/ Kota di Provinsi Sulawesi Tenggara, 2023 dan 2024
Number of Universities[1], Lecturers, and Students (Public and Private) Under the Ministry of Education, Culture, Research, and Technology by Regency/Municipality in Sulawesi Tenggara Province, 2023 and 2024

Kabupaten/Kota *Regency/Municipality*	Perguruan Tinggi[1]/*Universities[1]*					
	Negeri/*Public*		Swasta/*Private*		Jumlah/*Total*	
	2023	2024	2023	2024	2023	2024
(1)	(2)	(3)	(4)	(5)	(6)	(7)
Buton	–	–	1	1	1	1
Muna	–	–	4	3	4	3
Konawe	–	–	4	4	4	4
Kolaka	1	1	5	5	6	6
Konawe Selatan	–	–	–	–	–	–
Bombana	–	–	1	1	1	1
Wakatobi	–	–	1	1	1	1
Kolaka Utara	–	–	1	1	1	1
Buton Utara	–	–	–	–	–	–
Konawe Utara	–	–	–	–	–	–
Kolaka Timur	–	–	–	–	–	–
Konawe Kepulauan	–	–	–	–	–	–
Muna Barat	–	–	1	1	1	1
Buton Tengah	–	–	–	–	–	–
Buton Selatan	–	–	–	–	–	–
Kota Kendari	1	1	22	22	23	23
Kota Baubau	–	–	7	7	7	7
Sulawesi Tenggara	**2**	**2**	**47**	**46**	**49**	**48**

https://sultra.bps.go.id

Lanjutan Tabel/*Continued Table* 4.1.10

Kabupaten/Kota *Regency/Municipality*	Dosen/*Lecturers*					
	Negeri/*Public*		Swasta/*Private*		Jumlah/*Total*	
	2023	2024	2023	2024	2023	2024
(1)	(8)	(9)	(10)	(11)	(12)	(13)
Buton	–	–	15	14	15	14
Muna	–	–	139	117	139	117
Konawe	–	–	165	165	165	165
Kolaka	355	205	129	134	484	339
Konawe Selatan	–	–	–	–	–	–
Bombana	–	–	32	29	32	29
Wakatobi	–	–	25	17	25	17
Kolaka Utara	–	–	20	21	20	21
Buton Utara	–	–	–	–	–	–
Konawe Utara	–	–	–	–	–	–
Kolaka Timur	–	–	–	–	–	–
Konawe Kepulauan	–	–	–	–	–	–
Muna Barat	–	–	19	19	19	19
Buton Tengah	–	–	–	–	–	–
Buton Selatan	–	–	–	–	–	–
Kota Kendari	1.595	1.281	1.170	971	2.765	2.252
Kota Baubau	–	–	644	601	644	601
Sulawesi Tenggara	**1.950**	**1.486**	**2.358**	**2.088**	**4.308**	**3.574**

https://sultra.bps.go.id

Lanjutan Tabel/*Continued Table* 4.1.10

Kabupaten/Kota *Regency/Municipality*	Mahasiswa[2]/*Students*[2]					
	Negeri/*Public*		Swasta/*Private*		Jumlah/*Total*	
	2023	2024	2023	2024	2023	2024
(1)	(8)	(9)	(10)	(11)	(12)	(13)
Buton	–	–	–	111	–	111
Muna	–	–	940	1.573	940	1.573
Konawe	–	–	2.186	1.932	2.186	1.932
Kolaka	7.378	8.982	722	913	8.100	9.895
Konawe Selatan	–	–	–	–	–	–
Bombana	–	–	543	609	543	609
Wakatobi	–	–	283	349	283	349
Kolaka Utara	–	–	141	237	141	237
Buton Utara	–	–	–	–	–	–
Konawe Utara	–	–	–	–	–	–
Kolaka Timur	–	–	–	–	–	–
Konawe Kepulauan	–	–	–	–	–	–
Muna Barat	–	–	60	118	60	118
Buton Tengah	–	–	–	–	–	–
Buton Selatan	–	–	–	–	–	–
Kota Kendari	52.330	48.866	24.558	27.513	76.888	76.379
Kota Baubau	–	–	16.890	17.492	16.890	17.492
Sulawesi Tenggara	**59.708**	**57.848**	**46.323**	**50.847**	**106.031**	**108.695**

Catatan/*Note*: [1] Termasuk Institut, Sekolah Tinggi, Akademi, dan Politeknik/*Including Institute, College, Academy, and Polytechnic*
[2] Data semester ganjil 2021 dan 2022/*2021 and 2022 odd semester data*

Sumber/*Source*: Kementerian Pendidikan, Kebudayaan, Riset, dan Teknologi, Pangkalan Data Pendidikan Tinggi (PDDikti)/*Ministry of Education, Culture, Research, and Technology, Pangkalan Data Pendidikan Tinggi (PDDikti)*

https://sultra.bps.go.id

Tabel / *Table* 4.1.11

Jumlah Perguruan Tinggi[1], Dosen, dan Mahasiswa (Negeri dan Swasta) di Bawah Kementerian Agama Menurut Kabupaten/Kota di Provinsi Sulawesi Tenggara, 2021 dan 2022

Number of Universities[1], Lecturers, and Students (Public and Private) Under the Ministry of Religious Affairs by Regency/ Municipality in Sulawesi Tenggara Province, 2021 and 2022

Kabupaten/Kota *Regency/Municipality*	Perguruan Tinggi[1]/*Universities[1]*					
	Negeri/*Public*		Swasta/*Private*		Jumlah/*Total*	
	2021	2022	2021	2022	2021	2022
(1)	(2)	(3)	(4)	(5)	(6)	(7)
Buton	–	–	–	–	–	–
Muna	–	–	1	1	1	1
Konawe	–	–	–	–	–	–
Kolaka	–	–	1	1	1	1
Konawe Selatan	–	–	1	1	1	1
Bombana	–	–	1	1	1	1
Wakatobi	–	–	1	1	1	1
Kolaka Utara	–	–	–	–	–	–
Buton Utara	–	–	–	–	–	–
Konawe Utara	–	–	–	–	–	–
Kolaka Timur	–	–	–	–	–	–
Konawe Kepulauan	–	–	–	–	–	–
Muna Barat	–	–	–	–	–	–
Buton Tengah	–	–	–	–	–	–
Buton Selatan	–	–	–	–	–	–
Kota Kendari	1	1	2	2	3	3
Kota Baubau	–	–	3	3	3	3
Sulawesi Tenggara	**1**	**1**	**10**	**10**	**11**	**11**

https://sultra.bps.go.id

Lanjutan Tabel/*Continued Table* 4.1.11

Kabupaten/Kota *Regency/Municipality*	Dosen/*Lecturers*					
	Negeri/*Public*		Swasta/*Private*		Jumlah/*Total*	
	2022	2023	2022	2023	2022	2023
(1)	(8)	(9)	(10)	(11)	(12)	(13)
Buton	–	–	–	–	–	–
Muna	–	–	32	36	32	36
Konawe	–	–	–	–	–	–
Kolaka	–	–	49	–	49	–
Konawe Selatan	–	–	34	34	34	34
Bombana	–	–	13	13	13	13
Wakatobi	–	–	32	32	32	32
Kolaka Utara	–	–	–	–	–	–
Buton Utara	–	–	–	–	–	–
Konawe Utara	–	–	–	–	–	–
Kolaka Timur	–	–	–	–	–	–
Konawe Kepulauan	–	–	–	–	–	–
Muna Barat	–	–	–	–	–	–
Buton Tengah	–	–	–	–	–	–
Buton Selatan	–	–	–	–	–	–
Kota Kendari	213	227	22	42	235	269
Kota Baubau	–	–	61	65	61	65
Sulawesi Tenggara	**213**	**227**	**243**	**222**	**456**	**449**

https://sultra.bps.go.id

Lanjutan Tabel/*Continued Table* 4.1.11

Kabupaten/Kota *Regency/Municipality*	Mahasiswa/*Students*					
	Negeri/*Public*		Swasta/*Private*		Jumlah/*Total*	
	2022	2023	2022	2023	2022	2023
(1)	(8)	(9)	(10)	(11)	(12)	(13)
Buton	–	–	–	–	–	–
Muna	–	–	266	293	266	293
Konawe	–	–	–	–	–	–
Kolaka	–	–	490	490	490	490
Konawe Selatan	–	–	406	358	406	358
Bombana	–	–	98	124	98	124
Wakatobi	–	–	606	588	606	588
Kolaka Utara	–	–	–	–	–	–
Buton Utara	–	–	–	–	–	–
Konawe Utara	–	–	–	–	–	–
Kolaka Timur	–	–	–	–	–	–
Konawe Kepulauan	–	–	–	–	–	–
Muna Barat	–	–	–	–	–	–
Buton Tengah	–	–	–	–	–	–
Buton Selatan	–	–	–	–	–	–
Kota Kendari	7.637	7.441	426	887	8.063	8.328
Kota Baubau	–	–	1.691	1.707	1.691	1.707
Sulawesi Tenggara	**7.637**	**7.441**	**3.983**	**4.447**	**11.620**	**11.888**

Catatan/*Note*: [1] Termasuk Institut, Sekolah Tinggi, Akademi, dan Politeknik/*Including Institute, College, Academy, and Polytechnic*
Sumber/*Source*: Kementerian Agama, EMIS, data semester ganjil/Ministry of Religious Affairs, EMIS, odd semester

https://sultra.bps.go.id

Tabel / *Table* 4.1.12 **Persentase Penduduk Usia 7–23 Tahun Menurut Jenis Kelamin, Kelompok Umur Sekolah, dan Partisipasi Sekolah[1] di Provinsi Sulawesi Tenggara, 2023 dan 2024**
Percentage of Population Aged 7–23 Years by Sex, School Age Group, and School Participation[1] in Sulawesi Tenggara Province, 2023 and 2024

Jenis Kelamin dan Kelompok Umur Sekolah *Sex and School Age Group*	2023		
	Tidak/Belum Pernah Sekolah *Not/Never Attending School*	Masih Sekolah *Attending School*	Tidak Sekolah Lagi *Not Attending School Anymore*
(1)	(2)	(3)	(4)
Laki-laki/*Male*			
7–12	0,67	99,14	0,20
13–15	0,35	93,95	5,70
16–18	2,36	71,45	26,19
19–24	2,99	29,22	67,79
7–24	1,57	73,42	25,02
Perempuan/*Female*			
7–12	0,54	99,26	0,20
13–15	0,35	96,07	3,57
16–18	0,95	77,97	21,08
19–24	1,09	34,13	64,78
7–24	0,74	75,11	24,15
Laki–Laki+Perempuan *Male+Female*			
7–12	0,61	99,20	0,20
13–15	0,35	95,00	4,65
16–18	1,68	74,60	23,72
19–24	2,02	31,73	66,25
7–24	1,16	74,25	24,59

https://sultra.bps.go.id

Lanjutan Tabel/*Continued Table* 4.1.12

Jenis Kelamin dan Kelompok Umur Sekolah *Sex and School Age Group*	2024		
	Tidak/Belum Pernah Sekolah *Not/Never Attending School*	Masih Sekolah *Attending School*	Tidak Sekolah Lagi *Not Attending School Anymore*
(1)	(8)	(9)	(10)
Laki-laki/*Male*			
7–12	0,98	98,91	0,11
13–15	0,65	94,70	4,65
16–18	2,03	72,00	25,97
19–24	4,75	29,12	66,13
7–24	2,21	72,88	24,91
Perempuan/*Female*			
7–12	0,41	99,21	0,38
13–15	0,08	96,85	3,07
16–18	1,22	79,78	19,00
19–24	1,71	32,00	66,30
7–24	0,89	74,82	24,29
Laki–Laki+Perempuan *Male+Female*			
7–12	0,70	99,06	0,24
13–15	0,37	95,76	3,87
16–18	1,64	75,73	22,63
19–24	3,22	30,57	66,21
7–24	1,56	73,83	24,61

Catatan/*Note:* [1] Termasuk pendidikan nonformal (Paket A, Paket B, atau Paket C)/*Including Package A, Package B, or Package C*
Sumber/*Source:* Badan Pusat Statistik, Survei Sosial Ekonomi Nasional (Susenas)/*BPS-Statistics Indonesia, National Socioeconomic Survey*

https://sultra.bps.go.id

Tabel / *Table* 4.1.13 **Angka Partisipasi Murni (APM) dan Angka Partisipasi Kasar (APK) Menurut Jenjang Pendidikan di Provinsi Sulawesi Tenggara, 2023 dan 2024**
Net Enrollment Rate and Gross Enrollment Ratio by Educational Level in Sulawesi Tenggara Province, 2023 and 2024

Jenjang Pendidikan *Educational Level*	Angka Partisipasi Murni (APM) *Net Enrollment Rate*		Angka Partisipasi Kasar (APK) *Gross Enrollment Ratio*	
	2023	2024	2023	2024
(1)	(2)	(3)	(4)	(5)
SD/MI/Sederajat *Primary School*	98,48	97,33	108,23	107,33
SMP/MTs/ Sederajat *Lower Secondary School*	76,54	77,12	85,28	85,61
SMA/SMK/MA/Sederajat *Upper Secondary School*	64,00	66,66	90,31	91,83

Sumber/*Source*: Badan Pusat Statistik, Survei Sosial Ekonomi Nasional (Susenas)/*BPS-Statistics Indonesia, National Socioeconomic Survey*

https://sultra.bps.go.id

Tabel / *Table* 4.1.14 **Angka Melek Aksara Menurut Jenis Kelamin, Klasifikasi Desa, dan Kelompok Umur di Provinsi Sulawesi Tenggara, 2023 dan 2024**
Literacy Rate by Sex, Urban Rural Classification, and Age Group in Sulawesi Tenggara Province, 2023 and 2024

Jenis Kelamin, Klasifikasi Desa, dan Kelompok Umur *Sex, Urban Rural Classification, and Age Group*	2023	2024
(1)	(2)	(3)
Laki-laki/*Male*		
15–24	99,78	99,85
15–59	98,93	99,10
15+	97,44	97,30
60+	86,12	84,10
***Perempuan*/Female**		
15–24	99,83	99,80
15–59	98,32	98,70
15+	94,66	95,29
60+	69,33	71,86
Perkotaan/*Urban*		
15–24	99,64	99,71
15–59	99,55	99,87
15+	97,68	97,89
60+	81,43	81,25
Perdesaan/*Rural*		
15–24	99,93	99,92
15–59	98,01	98,25
15+	94,96	95,24
60+	75,14	75,95
Jumlah/*Total*		
15–24	99,80	99,83
15–59	98,62	98,90
15+	96,03	96,29
60+	77,23	77,75

Sumber/*Source*: Badan Pusat Statistik, Survei Sosial Ekonomi Nasional (Susenas)/*BPS-Statistics Indonesia, National Socioeconomic Survey*

https://sultra.bps.go.id

Tabel / *Table* 4.1.15

Jumlah Desa[1]/Kelurahan yang Memiliki Fasilitas Sekolah Menurut Kabupaten/Kota dan Tingkat Pendidikan di Provinsi Sulawesi Tenggara, 2020–2024
Number of Villages[1]/Subdistricts Having Educational Facilities by Regency/Municipality and Educational Level in Sulawesi Tenggara Province, 2020–2024

Kabupaten/Kota *Regency/Municipality*	SD *Primary School*		
	2020	2021	2024
(1)	(2)	(3)	(4)
Buton	...	...	91
Muna	...	...	142
Konawe	...	...	240
Kolaka	...	...	129
Konawe Selatan	...	...	290
Bombana	...	...	130
Wakatobi	...	...	86
Kolaka Utara	...	...	103
Buton Utara	...	...	76
Konawe Utara	...	...	100
Kolaka Timur	...	...	122
Konawe Kepulauan	...	...	46
Muna Barat	...	...	81
Buton Tengah	...	...	73
Buton Selatan	...	...	64
Kota Kendari	...	...	63
Kota Baubau	...	...	39
Sulawesi Tenggara	**...**	**...**	**1.875**

https://sultra.bps.go.id

Lanjutan Tabel/*Continued Table* 4.1.15

Kabupaten/Kota *Regency/Municipality*	SMP *Junior High School*		
	2020	2021	2024
(1)	(5)	(6)	(7)
Buton	...	...	54
Muna	...	...	87
Konawe	...	...	87
Kolaka	...	...	63
Konawe Selatan	...	...	104
Bombana	...	...	65
Wakatobi	...	...	52
Kolaka Utara	...	...	49
Buton Utara	...	...	40
Konawe Utara	...	...	40
Kolaka Timur	...	...	52
Konawe Kepulauan	...	...	19
Muna Barat	...	...	45
Buton Tengah	...	...	45
Buton Selatan	...	...	41
Kota Kendari	...	...	38
Kota Baubau	...	...	30
Sulawesi Tenggara	**...**	**...**	**911**

https://sultra.bps.go.id

Lanjutan Tabel/*Continued Table* 4.1.15

Kabupaten/Kota *Regency/Municipality*	SMA *Senior High School*		
	2020	2021	2024
(1)	(8)	(9)	(10)
Buton	...	...	27
Muna	...	...	40
Konawe	...	...	40
Kolaka	...	...	27
Konawe Selatan	...	...	45
Bombana	...	...	33
Wakatobi	...	...	25
Kolaka Utara	...	...	19
Buton Utara	...	...	16
Konawe Utara	...	...	14
Kolaka Timur	...	...	19
Konawe Kepulauan	...	...	7
Muna Barat	...	...	17
Buton Tengah	...	...	25
Buton Selatan	...	...	22
Kota Kendari	...	...	24
Kota Baubau	...	...	15
Sulawesi Tenggara	**...**	**...**	**415**

https://sultra.bps.go.id

Lanjutan Tabel/*Continued Table* 4.1.15

Kabupaten/Kota *Regency/Municipality*	SMK *Vocational School*		
	2020	2021	2024
(1)	(11)	(12)	(13)
Buton	...	...	11
Muna	...	...	21
Konawe	...	...	11
Kolaka	...	...	14
Konawe Selatan	...	...	10
Bombana	...	...	10
Wakatobi	...	...	6
Kolaka Utara	...	...	5
Buton Utara	...	...	6
Konawe Utara	...	...	4
Kolaka Timur	...	...	8
Konawe Kepulauan	...	...	4
Muna Barat	...	...	8
Buton Tengah	...	...	10
Buton Selatan	...	...	4
Kota Kendari	...	...	14
Kota Baubau	...	...	8
Sulawesi Tenggara	**...**	**...**	**154**

https://sultra.bps.go.id

Lanjutan Tabel/*Continued Table* 4.1.15

Kabupaten/Kota *Regency/Municipality*	Perguruan Tinggi *University*		
	2020	2021	2024
(1)	(14)	(15)	(16)
Buton	...	...	2
Muna	...	...	4
Konawe	...	...	2
Kolaka	...	...	5
Konawe Selatan	...	...	1
Bombana	...	...	2
Wakatobi	...	...	3
Kolaka Utara	...	...	1
Buton Utara	...	...	–
Konawe Utara	...	...	–
Kolaka Timur	...	...	–
Konawe Kepulauan	...	...	–
Muna Barat	...	...	1
Buton Tengah	...	...	–
Buton Selatan	...	...	–
Kota Kendari	...	...	12
Kota Baubau	...	...	7
Sulawesi Tenggara	**...**	**...**	**40**

Catatan/*Note*: [1] Desa pada tabel ini termasuk Unit Permukiman Transmigrasi (UPT) yang masih dibina oleh kementerian terkait dan nagari di Provinsi Sumatera Barat/*Villages in this table include Transmigration Settlement Unit which is still fostered by the relevant ministries and the nagari in the Province of Sumatera Barat*

Sumber/*Source*: Badan Pusat Statistik, Pendataan Potensi Desa (Podes)/ *BPS–Statistics Indonesia, Village Potential Data Collection*

https://sultra.bps.go.id

Tabel / *Table* 4.1.16 **Indeks Pembangunan Literasi Masyarakat dan Unsur Penyusunnya Menurut Kabupaten/Kota di Provinsi Sulawesi Tenggara, 2024**
Society Literacy Development Index and Composer Elements by Regency/Municipality in Sulawesi Tenggara Province, 2024

Kabupaten/Kota *Regency/Municipality*	Indeks Pembangunan Literasi Masyarakat *Society Literacy Development Index*	Unsur Penyusun Indeks *Composer Elements of Index*		
		Rasio Pemerataan Layanan Perpustakaan *Library Service Equity Ratio*	Rasio Ketercukupan Koleksi Perpustakaan *Adequacy of Library Collection Ratio*	Rasio Ketercukupan Tenaga Perpustakaan *Adequacy of Library Staff Ratio*
(1)	(2)	(3)	(4)	(5)
Buton	61,1800	0,6179	0,2909	0,1664
Muna	36,0400	0,4942	0,2949	0,4006
Konawe	38,0400	0,3916	0,0329	0,5380
Kolaka	48,7300	0,7647	0,3940	0,1627
Konawe Selatan	61,0200	0,3434	0,6524	0,9651
Bombana	68,2300	0,4569	0,2236	0,3479
Wakatobi	66,9800	0,5511	1,0000	0,9876
Kolaka Utara	79,2400	0,4016	0,9221	1,0000
Buton Utara	77,2200	0,9368	0,7510	0,5439
Konawe Utara	48,0300	0,3963	0,2223	1,0000
Kolaka Timur	43,0800	0,2937	0,0606	0,4572
Konawe Kepulauan	66,0600	0,4163	0,8845	1,0000
Muna Barat	36,2900	0,2095	0,1977	0,4760
Buton Tengah	46,7400	0,4462	0,3700	0,8371
Buton Selatan	74,6700	0,4537	0,9707	1,0000
Kota Kendari	72,7000	0,9581	0,3747	0,6589
Kota Baubau	62,5500	0,4615	0,3222	0,4213
Sulawesi Tenggara	**72,3100**	**0,4904**	**0,5213**	**0,8758**

https://sultra.bps.go

Lanjutan Tabel/*Continued Table* 4.1.16

Kabupaten/Kota *Regency/Municipality*	Unsur Penyusun Indeks *Composer Elements of Index*			
	Tingkat Kunjungan Masyarakat per hari *Society Visit Level per day*	Rasio Perpustakaan Ber-SNP *SNP-Based Library Ratio*	Rasio Keterlibatan Masyarakat dalam Kegiatan Sosialisasi Perpustakaan *Society Involvement in Socialization Activities Ratio*	Rasio Anggota Perpustakaan *Library Members Ratio*
(1)	(6)	(7)	(8)	(9)
Buton	0,2071	1,0000	1,0000	1,0000
Muna	0,0599	1,0000	0,0025	0,2708
Konawe	0,0575	1,0000	0,0987	0,5441
Kolaka	0,0901	1,0000	–	1,0000
Konawe Selatan	0,0505	1,0000	0,2602	1,0000
Bombana	0,7476	1,0000	1,0000	1,0000
Wakatobi	0,0739	1,0000	0,0760	1,0000
Kolaka Utara	0,2232	1,0000	1,0000	1,0000
Buton Utara	0,1740	1,0000	1,0000	1,0000
Konawe Utara	0,3239	0,3297	0,8651	0,2249
Kolaka Timur	0,0708	1,0000	0,1332	1,0000
Konawe Kepulauan	1,0000	0,1942	0,1295	1,0000
Muna Barat	0,3293	0,2161	0,1120	1,0000
Buton Tengah	0,1666	0,3801	1,0000	0,0720
Buton Selatan	0,1085	0,6938	1,0000	1,0000
Kota Kendari	0,0973	1,0000	1,0000	1,0000
Kota Baubau	0,1736	1,0000	1,0000	1,0000
Sulawesi Tenggara	**0,1744**	**1,0000**	**1,0000**	**1,0000**

Sumber/*Source*: Perpustakaan Nasional, Laporan Akhir Kajian Indeks Pembangunan Literasi Masyarakat/*National Library, Final Report of the Community Literacy Development Index Study*

https://sultra.bps.go.id

Tabel / *Table* 4.1.17

Indeks Pembangunan Literasi Masyarakat dan Unsur Penyusunnya Menurut Kabupaten/Kota di Provinsi Sulawesi Tenggara, 2024
Society Literacy Development Index and Composer Elements by Regency/Municipality in Sulawesi Tenggara Province, 2024

Kabupaten/Kota *Regency/Municipality*	Tingkat Kegemaran Membaca *Level of Reading Fondness*	Unsur Penyusun *Composer Elements*	
		Frekuensi Membaca (kali/minggu) *Reading Frequency (times/week)*	Durasi Membaca[1] (jam/hari) *Reading Duration[1] (hours/day)*
(1)	(2)	(3)	(4)
Buton	64,92	3-4	0100-01,59
Muna	74,84	5-6	0100-01,59
Konawe	53,25	3-4	0100-01,59
Kolaka	75,41	5-6	0100-01,59
Konawe Selatan	71,75	5-6	0100-01,59
Bombana	60,66	3-4	0100-01,59
Wakatobi	65,70	3-4	0100-01,59
Kolaka Utara	64,69	3-4	0100-01,59
Buton Utara	56,36	3-4	0100-01,59
Konawe Utara	67,58	5-6	0100-01,59
Kolaka Timur	76,22	5-6	0100-01,59
Konawe Kepulauan	63,98	3-4	0100-01,59
Muna Barat	56,60	3-4	0100-01,59
Buton Tengah	59,68	3-4	0100-01,59
Buton Selatan	59,40	3-4	0100-01,59
Kota Kendari	77,27	5-6	0100-01,59
Kota Baubau	59,30	3-4	0100-01,59
Sulawesi Tenggara	**66,02**	**3-4**	**0100-01,59**

https://sultra.bps.go.id

Lanjutan Tabel/*Continued Table* 4.1.17

Kabupaten/Kota *Regency/Municipality*	Unsur Penyusun *Composer Elements*		
	Jumlah Buku yang Dibaca (buku/triwulan) *Number of Books Read (books/quarter)*	Frekuensi Akses Internet (kali/minggu) *Internet Access Frequency (times/week*	Durasi Akses Internet[1] (jam/hari) *Internet Access Duration[1] (hours/day)*
(1)	(3)	(4)	(5)
Buton	3-4	3-4	0100-01,59
Muna	5-6	5-6	0100-01,59
Konawe	3-4	3-4	0100-01,59
Kolaka	5-6	5-6	0100-01,59
Konawe Selatan	3-4	5-6	0100-01,59
Bombana	3-4	3-4	0100-01,59
Wakatobi	3-4	5-6	0100-01,59
Kolaka Utara	3-4	3-4	0100-01,59
Buton Utara	3-4	3-4	0100-01,59
Konawe Utara	3-4	5-6	0100-01,59
Kolaka Timur	5-6	5-6	0100-01,59
Konawe Kepulauan	3-4	3-4	0100-01,59
Muna Barat	3-4	3-4	0100-01,59
Buton Tengah	3-4	3-4	0100-01,59
Buton Selatan	3-4	3-4	0100-01,59
Kota Kendari	5-6	5-6	0100-01,59
Kota Baubau	3-4	3-4	0100-01,59
Sulawesi Tenggara	**3-4**	**3-4**	**0100-01,59**

Catatan/*Note*: [1].=jam/*hours*;'=menit/*minutes*

Sumber/*Source*: Perpustakaan Nasional, Laporan Akhir Kajian Kegemaran Membaca Masyarakat Indonesia/*National Library, Final Report of the Indonesian Society's Reading Fondness Study*

https://sultra.bps.go.id

Tabel / *Table* 4.1.18 **Jumlah Pejabat Fungsional Pustakawan Menurut Kabupaten/Kota dan Jabatan di Provinsi Sulawesi Tenggara di Provinsi Sulawesi Tenggara, 2023 dan 2024**
Number of Functional Librarians by Regency/Municipality and Position in Sulawesi Tenggara Province, 2023 and 2024

Kabupaten/Kota *Regency/Municipality*	Pustakawan Terampil *Skilled Library Assistant*		Pustakawan Mahir *Proficient Library Assistant*	
	2023	2024	2023	2024
(1)	(2)	(3)	(4)	(5)
Buton	–	–	–	–
Muna	–	–	–	–
Konawe	–	–	–	–
Kolaka	–	–	–	–
Konawe Selatan	–	–	–	–
Bombana	–	–	–	–
Wakatobi	1	1	2	2
Kolaka Utara	–	–	2	2
Buton Utara	–	–	–	–
Konawe Utara	–	–	–	–
Kolaka Timur	1	1	–	–
Konawe Kepulauan	–	–	–	–
Muna Barat	–	–	–	–
Buton Tengah	–	–	–	–
Buton Selatan	–	–	–	–
Kota Kendari	6	6	4	3
Kota Baubau	–	–	–	–
Sulawesi Tenggara	**8**	**8**	**8**	**7**

https://sultra.bps.go.id

Lanjutan Tabel/*Continued Table* 4.1.18

Kabupaten/Kota *Regency/Municipality*	Pustakawan Penyelia *Supervisory Library Assistant*		Pustakawan Ahli Pertama *Junior Librarian*	
	2023	2024	2023	2024
(1)	(6)	(7)	(8)	(9)
Buton	–	–	–	–
Muna	–	–	–	–
Konawe	2	2	–	–
Kolaka	–	–	1	1
Konawe Selatan	–	–	2	2
Bombana	–	–	–	–
Wakatobi	–	–	–	–
Kolaka Utara	–	–	2	2
Buton Utara	–	–	–	–
Konawe Utara	–	–	2	2
Kolaka Timur	–	–	–	–
Konawe Kepulauan	–	–	–	–
Muna Barat	–	–	–	–
Buton Tengah	–	–	3	3
Buton Selatan	–	–	–	–
Kota Kendari	–	–	10	10
Kota Baubau	–	–	1	1
Sulawesi Tenggara	2	2	21	21

https://sultra.bps.go.id

Lanjutan Tabel/*Continued Table* 4.1.18

Kabupaten/Kota *Regency/Municipality*	Pustakawan Muda *Senior Librarian*		Pustakawan Madya *Associate Librarian*	
	2023	2024	2023	2024
(1)	(10)	(11)	(12)	(13)
Buton	–	–	–	–
Muna	–	–	–	–
Konawe	5	5	–	–
Kolaka	1	1	–	–
Konawe Selatan	1	1	–	–
Bombana	4	4	–	–
Wakatobi	3	2	–	–
Kolaka Utara	2	2	–	–
Buton Utara	1	1	–	–
Konawe Utara	5	5	–	–
Kolaka Timur	–	–	–	–
Konawe Kepulauan	2	2	–	–
Muna Barat	–	–	–	–
Buton Tengah	–	–	–	–
Buton Selatan	–	–	1	1
Kota Kendari	40	38	18	16
Kota Baubau	–	–	–	–
Sulawesi Tenggara	64	61	19	17

https://sultra.bps.go.id

Lanjutan Tabel/*Continued Table* 4.1.18

Kabupaten/Kota *Regency/Municipality*	Pustakawan Utama *Principal Librarian*		Jumlah *Total*	
	2023	2024	2023	2024
(1)	(14)	(15)	(16)	(17)
Buton	–	–	–	–
Muna	–	–	–	–
Konawe	–	–	7	7
Kolaka	–	–	2	2
Konawe Selatan	–	–	3	3
Bombana	–	–	4	4
Wakatobi	–	–	6	5
Kolaka Utara	–	–	6	6
Buton Utara	–	–	1	1
Konawe Utara	–	–	7	7
Kolaka Timur	–	–	1	1
Konawe Kepulauan	–	–	2	2
Muna Barat	–	–	–	–
Buton Tengah	–	–	3	3
Buton Selatan	–	–	1	1
Kota Kendari	–	–	78	73
Kota Baubau	–	–	1	1
Sulawesi Tenggara	–	–	122	116

Sumber/*Source*: Perpustakaan Nasional (Pusat Pembinaan Pustakawan)/*National Library (Center for Training Librarian)*

https://sultra.bps.go.id

Tabel / *Table* 4.1.19

Banyaknya Perpustakaan Terakreditasi Menurut Kabupaten/Kota di Provinsi Sulawesi Tenggara di Provinsi Sulawesi Tenggara, 2024
Number of Accredited Libraries by Regency/Municipality in Sulawesi Tenggara Province, 2024

Kabupaten/Kota *Regency/Municipality*	Perpustakaan Khusus *Special Library*			Jumlah *Total*
	Predikat/*Predicate*			
	A	B	C	
(1)	(2)	(3)	(4)	(5)
Buton	–	–	–	–
Muna	–	–	–	–
Konawe	–	–	–	–
Kolaka	–	–	–	–
Konawe Selatan	–	–	–	–
Bombana	–	–	–	–
Wakatobi	–	–	–	–
Kolaka Utara	–	–	–	–
Buton Utara	–	–	–	–
Konawe Utara	–	–	–	–
Kolaka Timur	–	–	–	–
Konawe Kepulauan	–	–	–	–
Muna Barat	–	–	–	–
Buton Tengah	–	–	–	–
Buton Selatan	–	–	–	–
Kota Kendari	1	–	3	4
Kota Baubau	–	–	–	–
Sulawesi Tenggara	**1**	**–**	**3**	**4**

https://sultra.bps.go.id

Lanjutan Tabel/*Continued Table* 4.1.19

Kabupaten/Kota *Regency/Municipality*	Perpustakaan Sekolah *School Library*			
	Predikat/*Predicate*			Jumlah *Total*
	A	B	C	
(1)	(6)	(7)	(8)	(9)
Buton	–	–	1	1
Muna	–	–	–	–
Konawe	–	2	3	5
Kolaka	2	3	3	8
Konawe Selatan	–	1	3	4
Bombana	–	2	5	7
Wakatobi	–	6	9	15
Kolaka Utara	–	2	–	2
Buton Utara	–	–	–	–
Konawe Utara	–	–	–	–
Kolaka Timur	–	–	–	–
Konawe Kepulauan	–	2	–	2
Muna Barat	–	–	–	–
Buton Tengah	–	3	1	4
Buton Selatan	–	–	–	–
Kota Kendari	3	8	15	26
Kota Baubau	1	2	1	4
Sulawesi Tenggara	**6**	**31**	**41**	**78**

https://sultra.bps.go.id

Lanjutan Tabel/*Continued Table* 4.1.19

Kabupaten/Kota *Regency/Municipality*	Perpustakaan Perguruan Tinggi *Academic Library*			
	Predikat/*Predicate*			Jumlah *Total*
	A	B	C	
(1)	(10)	(11)	(12)	(13)
Buton	–	–	–	–
Muna	–	–	–	–
Konawe	–	–	1	1
Kolaka	–	1	–	1
Konawe Selatan	–	–	–	–
Bombana	–	–	–	–
Wakatobi	–	–	–	–
Kolaka Utara	–	–	–	–
Buton Utara	–	–	–	–
Konawe Utara	–	–	–	–
Kolaka Timur	–	–	–	–
Konawe Kepulauan	–	–	–	–
Muna Barat	–	–	–	–
Buton Tengah	–	–	–	–
Buton Selatan	–	–	–	–
Kota Kendari	2	3	2	7
Kota Baubau	–	–	–	–
Sulawesi Tenggara	**2**	**4**	**3**	**9**

https://sultra.bps.go.id

Lanjutan Tabel/*Continued Table* 4.1.19

Kabupaten/Kota *Regency/Municipality*	Perpustakaan Umum *Public Library*				Jumlah *Total*
	Predikat/*Predicate*			Jumlah *Total*	
	A	B	C		
(1)	(14)	(15)	(16)	(17)	(18)
Buton	–	–	1	1	2
Muna	–	–	1	1	1
Konawe	–	–	1	1	7
Kolaka	–	–	2	2	11
Konawe Selatan	–	–	1	1	5
Bombana	1	1	–	2	9
Wakatobi	–	–	1	1	16
Kolaka Utara	1	1	–	2	4
Buton Utara	–	–	1	1	1
Konawe Utara	–	–	1	1	1
Kolaka Timur	–	–	1	1	1
Konawe Kepulauan	–	–	1	1	3
Muna Barat	–	–	1	1	1
Buton Tengah	–	–	1	1	5
Buton Selatan	–	–	1	1	1
Kota Kendari	1	–	1	2	39
Kota Baubau	–	–	1	1	5
Sulawesi Tenggara	**3**	**2**	**16**	**21**	**112**

Sumber/*Source*: Perpustakaan Nasional (Pusat Pembinaan Pustakawan)/*National Library (Center for Training Librarian)*

https://sultra.bps.go.id

4.2 KESEHATAN
HEALTH

Tabel 4.2.1 / ***Table***

Jumlah Desa[1]/Kelurahan Yang Memiliki Sarana Kesehatan Menurut Kabupaten/Kota di Provinsi Sulawesi Tenggara, 2020–2024
Number of Villages[1]/Subdistricts Having Health Facilities by Regency/Municipality in Sulawesi Tenggara Province, 2020–2024

Kabupaten/Kota *Regency/Municipality*	Rumah Sakit *Hospital*		
	2020	2021	2024
(1)	(2)	(3)	(4)
Buton	1	1	1
Muna	1	1	1
Konawe	2	2	2
Kolaka	2	3	3
Konawe Selatan	1	1	1
Bombana	1	1	1
Wakatobi	1	1	1
Kolaka Utara	1	1	1
Buton Utara	1	1	1
Konawe Utara	1	1	1
Kolaka Timur	1	1	1
Konawe Kepulauan	1	1	1
Muna Barat	1	1	1
Buton Tengah	1	1	1
Buton Selatan	1	1	1
Kota Kendari	10	10	12
Kota Baubau	5	6	3
Sulawesi Tenggara	**32**	**34**	**33**

https://sultra.bps.go.id

Lanjutan Tabel/*Continued Table* 4.2.1

Kabupaten/Kota *Regency/Municipality*	Rumah Sakit Bersalin *Maternity Hospital*		
	2020	2021	2024
(1)	(5)	(6)	(7)
Buton	–	–	–
Muna	2	2	2
Konawe	–	–	–
Kolaka	1	1	1
Konawe Selatan	–	–	–
Bombana	–	–	–
Wakatobi	–	–	–
Kolaka Utara	–	–	–
Buton Utara	–	–	–
Konawe Utara	–	–	–
Kolaka Timur	–	–	–
Konawe Kepulauan	–	–	–
Muna Barat	–	–	–
Buton Tengah	–	–	–
Buton Selatan	–	–	–
Kota Kendari	–	–	–
Kota Baubau	1	1	–
Sulawesi Tenggara	**4**	**4**	**3**

https://sultra.bps.go.id

Lanjutan Tabel/*Continued Table* 4.2.1

Kabupaten/Kota *Regency/Municipality*	Poliklinik *Polyclinic*		
	2020	2021	2024
(1)	(8)	(9)	(10)
Buton	1	1	1
Muna	4	5	5
Konawe	2	–	1
Kolaka	1	1	4
Konawe Selatan	5	7	6
Bombana	4	3	4
Wakatobi	2	3	3
Kolaka Utara	1	1	2
Buton Utara	–	–	1
Konawe Utara	–	–	1
Kolaka Timur	1	–	–
Konawe Kepulauan	–	–	–
Muna Barat	–	–	–
Buton Tengah	2	1	–
Buton Selatan	–	–	–
Kota Kendari	6	6	12
Kota Baubau	3	3	6
Sulawesi Tenggara	**32**	**31**	**46**

https://sultra.bps.go.id

Lanjutan Tabel/*Continued Table* 4.2.1

Kabupaten/Kota *Regency/Municipality*	Puskesmas *Public Health Center*		
	2020	2021	2024
(1)	(11)	(12)	(13)
Buton	14	14	15
Muna	30	29	34
Konawe	29	31	29
Kolaka	14	14	15
Konawe Selatan	25	25	27
Bombana	22	22	22
Wakatobi	20	19	20
Kolaka Utara	16	16	16
Buton Utara	10	10	12
Konawe Utara	22	22	22
Kolaka Timur	12	12	13
Konawe Kepulauan	8	9	10
Muna Barat	16	15	17
Buton Tengah	13	13	14
Buton Selatan	9	9	12
Kota Kendari	15	15	15
Kota Baubau	16	16	16
Sulawesi Tenggara	**291**	**291**	**309**

https://sultra.bps.go.id

Lanjutan Tabel/*Continued Table* 4.2.1

Kabupaten/Kota *Regency/Municipality*	Puskesmas Pembantu *Subsidiary of Public Health Cente*		
	2020	2021	2024
(1)	(14)	(15)	(16)
Buton	35	39	44
Muna	34	36	39
Konawe	33	30	28
Kolaka	35	34	38
Konawe Selatan	46	40	37
Bombana	10	16	19
Wakatobi	8	7	5
Kolaka Utara	21	22	22
Buton Utara	53	45	52
Konawe Utara	36	16	15
Kolaka Timur	23	18	12
Konawe Kepulauan	10	10	16
Muna Barat	25	22	28
Buton Tengah	22	20	21
Buton Selatan	21	17	16
Kota Kendari	15	18	16
Kota Baubau	12	10	9
Sulawesi Tenggara	**439**	**400**	**417**

https://sultra.bps.go.id

Lanjutan Tabel/*Continued Table* 4.2.1

Kabupaten/Kota *Regency/Municipality*	Apotek *Pharmacy*		
	2020	2021	2024
(1)	(17)	(18)	(19)
Buton	8	8	14
Muna	22	24	32
Konawe	28	36	45
Kolaka	20	19	25
Konawe Selatan	17	21	36
Bombana	21	22	26
Wakatobi	6	8	17
Kolaka Utara	12	12	26
Buton Utara	6	7	8
Konawe Utara	7	6	12
Kolaka Timur	8	6	12
Konawe Kepulauan	1	1	1
Muna Barat	8	7	12
Buton Tengah	5	4	7
Buton Selatan	5	5	7
Kota Kendari	40	40	41
Kota Baubau	23	23	23
Sulawesi Tenggara	**237**	**249**	**344**

Catatan/*Note*: [1] Desa pada tabel ini termasuk Unit Permukiman Transmigrasi (UPT) yang masih dibina oleh kementerian terkait dan nagari di Provinsi Sumatera Barat/*Villages in this table include Transmigration Settlement Unit which is still fostered by the relevant ministries and the nagari in the Province of Sumatera Barat*

Sumber/*Source*: Badan Pusat Statistik, Pendataan Potensi Desa (Podes)/*BPS-Statistics Indonesia, Village Potential Data Collecting*

https://sultra.bps.go.id

Tabel / *Table* 4.2.2

Distribusi Persentase Perempuan Pernah Kawin (PPK) Umur 15–49 Tahun Berstatus Kawin atau Pernah Kawin yang Melahirkan Anak Lahir Hidup (ALH) dalam Dua Tahun Terakhir Menurut Kabupaten/ Kota dan Penolong Persalinan ALH yang Terakhir, 2023 dan 2024

Percent Distribution of Ever Married Women Aged 15-49 Years Who Were Married or Had Ever Been Married and Who Had Live Birth Within the Last Two Years by Regency/Municipality and Type of Person Providing Assistance During Delivery of the Last Birth, 2023 and 2024

Kabupaten/Kota *Regency/Municipality*	Dokter[1] *Doctor[1]*		Bidan *Midwife*		Tenaga Kesehatan Lain *Other Medical Personnel*	
	2023	2024	2023	2024	2023	2024
(1)	(2)	(3)	(4)	(5)	(6)	(7)
Buton	17,87	12,24	75,00	76,85	–	3,85
Muna	13,33	10,58	64,16	70,11	–	4,17
Konawe	23,43	33,16	71,24	62,08	–	–
Kolaka	18,11	16,34	77,66	78,54	1,29	0,48
Konawe Selatan	36,52	40,30	62,56	56,17	–	2,12
Bombana	17,69	15,21	71,91	73,13	–	6,30
Wakatobi	25,71	5,50	67,07	88,30	2,11	0,05
Kolaka Utara	26,45	39,20	69,65	60,80	–	–
Buton Utara	15,46	10,21	70,03	80,50	1,88	4,22
Konawe Utara	19,28	32,85	77,58	60,29	–	4,53
Kolaka Timur	18,57	20,04	70,06	72,40	–	5,05
Konawe Kepulauan	23,73	9,67	63,90	81,88	–	–
Muna Barat	27,40	17,21	70,95	67,07	–	8,87
Buton Tengah	0,90	2,98	89,79	92,68	–	2,33
Buton Selatan	10,78	10,02	78,23	77,88	–	0,60
Kota Kendari	35,57	38,82	63,79	61,08	–	–
Kota Baubau	44,56	51,74	52,37	43,08	–	–
Sulawesi Tenggara	**24,59**	**25,64**	**68,63**	**67,43**	**0,24**	**2,08**

https://sultra.bps.go.id

Lanjutan Tabel/*Continued Table* 4.2.2

Kabupaten/Kota *Regency/Municipality*	Dukun *Traditional Birth Attendant*		Lainnya[2] *Others*[2]		Jumlah *Total*	
	2023	2024	2023	2024	2023	2024
(1)	(2)	(3)	(4)	(5)	(6)	(7)
Buton	7,13	6,01	–	1,06	100,00	100,00
Muna	22,51	15,13	–	–	100,00	100,00
Konawe	5,33	4,19	–	0,57	100,00	100,00
Kolaka	2,94	4,63	–	–	100,00	100,00
Konawe Selatan	0,92	1,41	–	–	100,00	100,00
Bombana	8,39	2,11	2,02	3,25	100,00	100,00
Wakatobi	5,12	6,15	–	–	100,00	100,00
Kolaka Utara	3,89	–	–	–	100,00	100,00
Buton Utara	12,63	5,07	–	–	100,00	100,00
Konawe Utara	3,14	2,33	–	–	100,00	100,00
Kolaka Timur	10,93	–	0,44	2,51	100,00	100,00
Konawe Kepulauan	10,06	8,45	2,31	–	100,00	100,00
Muna Barat	1,65	6,85	–	–	100,00	100,00
Buton Tengah	9,32	2,01	–	–	100,00	100,00
Buton Selatan	8,86	11,49	2,13	–	100,00	100,00
Kota Kendari	0,64	0,10	–	–	100,00	100,00
Kota Baubau	1,87	5,18	1,20	–	100,00	100,00
Sulawesi Tenggara	**6,23**	**4,42**	**0,31**	**0,42**	**100,00**	**100,00**

Catatan/*Note*: [1] Dokter kandungan dan dokter umum/*Obstetrician and general practice doctor*
[2] Termasuk tidak ada penolong persalinan/*Including not using a birth attender*

Sumber/Source: Badan Pusat Statistik, Survei Sosial Ekonomi Nasional (Susenas)/*BPS-Statistics Indonesia, National Socioeconomic Survey*

https://sultra.bps.go.id

Tabel / *Table* 4.2.3

Jumlah Tenaga Kesehatan Menurut Kabupaten/Kota di Provinsi Sulawesi Tenggara, 2024
Number of Health Human Resources by Regency/ Municipality in Sulawesi Tenggara Province, 2024

Kabupaten/Kota *Regency/Municipality*	Tenaga Medis[1] *Medical Worker*[1]	Psikologi Klinis *Clinical Psychology*	Tenaga Keperawatan *Nursing Worker*	Tenaga Kebidanan *Midwifery Worker*	Tenaga Kefarmasian *Pharmaceutical Worker*
(1)	(2)	(3)	(4)	(5)	(6)
Buton	79	–	445	448	77
Muna	119	1	1.049	993	189
Konawe	124	–	1.214	1.171	225
Kolaka	121	–	790	621	152
Konawe Selatan	103	–	499	632	116
Bombana	106	–	426	418	107
Wakatobi	62	–	405	362	105
Kolaka Utara	77	–	497	600	124
Buton Utara	46	–	352	314	63
Konawe Utara	64	1	448	422	99
Kolaka Timur	35	–	421	424	74
Konawe Kepulauan	28	1	193	185	54
Muna Barat	63	–	326	327	64
Buton Tengah	53	1	364	312	62
Buton Selatan	51	–	420	411	114
Kota Kendari	660	12	1.925	797	731
Kota Baubau	162	3	659	371	153
Sulawesi Tenggara	**1.953**	**19**	**10.433**	**8.808**	**2.509**

https://sultra.bps.go.id

Lanjutan Tabel/*Continued Table* 4.2.3

Kabupaten/Kota *Regency/Municipality*	Tenaga Kesehatan Masyarakat *Public Health worker*	Tenaga Kesehatan Lingkungan *Enviromental Health Worker*	Tenaga Gizi *Nutritionist*	Tenaga Keterapian *Fisik Physical Therapists*
(1)	(7)	(8)	(9)	(10)
Buton	202	52	59	8
Muna	437	77	117	6
Konawe	460	63	135	8
Kolaka	167	38	60	5
Konawe Selatan	222	48	103	3
Bombana	134	24	56	3
Wakatobi	215	52	56	12
Kolaka Utara	199	39	37	8
Buton Utara	156	53	65	9
Konawe Utara	193	44	72	6
Kolaka Timur	118	25	45	1
Konawe Kepulauan	96	32	29	3
Muna Barat	139	26	40	–
Buton Tengah	85	32	55	3
Buton Selatan	201	33	44	7
Kota Kendari	502	127	173	49
Kota Baubau	219	56	54	13
Sulawesi Tenggara	**3.745**	**821**	**1.200**	**144**

https://sultra.bps.go.id

Lanjutan Tabel/*Continued Table* 4.2.3

Kabupaten/Kota *Regency/Municipality*	Tenaga Keteknisan Medis *Medical Technicians*	Tenaga Teknik Biomedika *Biomedical Enginer*	Tenaga Kesehatan Tradisional *Traditional Health Worker*
(1)	(11)	(12)	(13)
Buton	59	63	–
Muna	117	99	–
Konawe	135	157	–
Kolaka	60	112	–
Konawe Selatan	103	74	–
Bombana	56	72	–
Wakatobi	56	37	–
Kolaka Utara	37	67	–
Buton Utara	65	56	–
Konawe Utara	72	58	–
Kolaka Timur	45	46	–
Konawe Kepulauan	29	42	–
Muna Barat	40	40	–
Buton Tengah	55	44	–
Buton Selatan	44	62	–
Kota Kendari	173	306	–
Kota Baubau	54	87	–
Sulawesi Tenggara	**821**	**1.200**	**144**

Catatan/*Note*: [1] Tenaga medis terdiri atas dokter, dokter gigi, dokter spesialis, dan dokter gigi spesialis baik di dalam maupun di luar negeri yang diakui oleh Pemerintah RI sesuai dengan peraturan perundang-undangan (UU No. 29 Tahun 2004 tentang Praktik Kedokteran)/*Medical worker includes doctor, dentist, medical specialist, and dentist specialist at home and abroad recognized by Indonesian government in accordance with the laws and regulations (Law No. 29 year 2004 about Medical Practice)*

Sumber/*Source*: Dinas Kesehatan Provinsi Sulawesi Tenggara/*Health Regional Office of Sulawesi Tenggara Province*

https://sultra.bps.go.id

Tabel / *Table* 4.2.4

Persentase Pasangan Usia Subur (PUS) Umur 15–49 Tahun yang Sedang Menggunakan Alat Keluarga Berencana (KB) atau Cara Tradisional untuk Menunda atau Mencegah Kehamilan Menurut Kabupaten/Kota di Provinsi Sulawesi Tenggara, 2020–2024

Percentage of Married Women or Partner Aged 15–49 Years Who Currently Use Modern or Traditional Contraception to Closely Spaced or Prevent Unintended Pregnancies by Regency/ Municipality in Sulawesi Tenggara Province, 2020–2024

Kabupaten/Kota *Regency/Municipality*	2020	2021	2022	2023	2024
(1)	(2)	(3)	(4)	(5)	(6)
Buton	41,22	38,56	38,94	40,47	37,06
Muna	32,74	28,21	31,68	35,06	30,56
Konawe	50,85	51,11	56,56	57,01	59,68
Kolaka	42,41	44,48	52,88	46,21	45,30
Konawe Selatan	58,37	56,22	51,53	56,04	57,54
Bombana	43,95	41,91	43,59	44,08	44,23
Wakatobi	26,98	25,90	23,89	27,41	28,06
Kolaka Utara	46,46	46,62	47,08	48,48	46,21
Buton Utara	40,26	32,68	29,25	23,85	30,87
Konawe Utara	54,18	47,62	53,57	51,79	48,45
Kolaka Timur	46,90	56,73	53,94	60,51	61,37
Konawe Kepulauan	53,67	51,55	46,40	45,73	42,31
Muna Barat	39,83	38,95	27,05	32,05	33,04
Buton Tengah	27,33	20,23	23,49	21,42	19,61
Buton Selatan	40,40	43,68	38,59	40,86	45,45
Kota Kendari	41,17	39,81	31,56	31,02	34,91
Kota Baubau	30,51	28,02	26,63	32,16	28,43
Sulawesi Tenggara	**43,58**	**42,44**	**41,68**	**42,83**	**43,20**

Sumber/*Source*: Badan Pusat Statistik, Survei Sosial Ekonomi Nasional (Susenas)/*BPS-Statistics Indonesia, National Socioeconomic Survey*

https://sultra.bps.go.id

Tabel / *Table* 4.2.5

Persentase Penduduk yang Mempunyai Keluhan Kesehatan dalam Sebulan Terakhir Menurut Kabupaten/ Kota di Provinsi Sulawesi Tenggara, 2020–2024
Percentage of Population Who Had Health Problem Within the Past Month by Regency/Municipality in Sulawesi Tenggara Province, 2020–2024

Kabupaten/Kota *Regency/Municipality*	2020	2021	2022	2023	2024
(1)	(2)	(3)	(4)	(5)	(6)
Buton	31,66	23,26	34,86	24,2	23,32
Muna	32,78	29,15	32,59	21,62	25,07
Konawe	28,51	17,13	19,55	20,99	18,56
Kolaka	26,56	21,76	24,79	19,69	14,49
Konawe Selatan	27,91	25,45	30,95	19,24	18,33
Bombana	29,11	19,18	37,87	21,58	22,05
Wakatobi	19,45	16,60	17,23	15,86	13,35
Kolaka Utara	30,16	25,98	60,62	24,04	28,67
Buton Utara	47,57	24,78	43,08	33,72	39,08
Konawe Utara	27,10	23,80	35,63	21,51	16,28
Kolaka Timur	29,87	38,57	39,49	19,56	21,88
Konawe Kepulauan	18,83	17,77	21,18	25.00	18,60
Muna Barat	35,87	25,79	23,81	25,99	35,08
Buton Tengah	27,15	50,56	23,51	24,89	17,61
Buton Selatan	27,43	24,68	27,46	21,20	20,44
Kota Kendari	30,63	34,64	33,80	18,56	20,70
Kota Baubau	25,43	13,61	17,93	22,42	18,40
Sulawesi Tenggara	**29,23**	**25,80**	**30,98**	**21,14**	**20,87**

Sumber/*Source*: Badan Pusat Statistik, Survei Sosial Ekonomi Nasional (Susenas)/*BPS-Statistics Indonesia, National Socioeconomic Survey*

https://sultra.bps.go.id

Tabel / *Table* 4.2.6

Kasus Penyakit Menurut Kabupaten/Kota dan Jenis Penyakit di Provinsi Sulawesi Tenggara, 2023
Disease by Regency/Municipality and Type of Disease in Sulawesi Tenggara Province, 2023

Kabupaten/Kota *Regency/Municipality*	Angka Penemuan dan Pengobatan TBC *TBC Treatment Coverage (%)*	Angka Keberhasilan Pengobatan TBC *TBC Success Rate (%)*	Jumlah Kasus Baru AIDS *Number of New Cases of AIDS*
(1)	(2)	(3)	(4)
Buton	58	88	16
Muna	34	83	4
Konawe	76	62	–
Kolaka	73	62	–
Konawe Selatan	49	62	–
Bombana	63	62	3
Wakatobi	30	62	4
Kolaka Utara	69	62	1
Buton Utara	35	62	–
Konawe Utara	72	62	–
Kolaka Timur	41	62	–
Konawe Kepulauan	64	62	–
Muna Barat	55	62	7
Buton Tengah	63	62	–
Buton Selatan	45	62	1
Kota Kendari	222	62	54
Kota Baubau	67	62	35
Sulawesi Tenggara	**71**	**62**	**129**

https://sultra.bps.go.id

Lanjutan Tabel/*Continued Table* 4.2.6

Kabupaten/Kota *Regency/Municipality*	Penemuan Kasus Baru Kusta per 100.000 Penduduk/*New Case Detection Rate of Leprosy per 100,000 Population*	Angka Kesakitan Malaria per 1.000 Penduduk *Annual Parasite Incidence per 1,000 Population*	Angka Kesakitan DBD per 100.000 Penduduk *DHF Incidence Rate per 100,000 Population*
(1)	(5)	(6)	(7)
Buton	2,35	0,12	89,45
Muna	1,76	0,32	76,25
Konawe	0,13	0,03	116,23
Kolaka	1,78	0,07	189,64
Konawe Selatan	0,28	0,05	201,50
Bombana	0,81	0,13	37,47
Wakatobi	1,46	0,40	121,54
Kolaka Utara	1,16	0,21	72,58
Buton Utara	1,38	0,26	213,05
Konawe Utara	0,44	0,07	77,48
Kolaka Timur	1,24	0,05	141,67
Konawe Kepulauan	0,87	0,15	213,13
Muna Barat	0,24	0,13	55,71
Buton Tengah	1,19	0,61	44,80
Buton Selatan	1,12	0,49	62,14
Kota Kendari	0,62	0,25	400,14
Kota Baubau	2,16	0,18	68,89
Sulawesi Tenggara	**1,05**	**0,19**	**159,11**

Sumber/*Source*: Dinas Kesehatan Provinsi Sulawesi Tenggara/*Health Regional Office of Sulawesi Tenggara Province*

https://sultra.bps.go.id

Tabel 4.2.7
Table

Jumlah Rumah Sakit Umum, Rumah Sakit Khusus, dan Puskesmas Menurut Kabupaten/Kota di Provinsi Sulawesi Tenggara, 2023 dan 2024
Number of General Hospital, Specialized Hospital, and Public Health Center by Regency/Municipality, 2022 and 2023

Kabupaten/Kota *Regency/Municipality*	Rumah Sakit Umum *General Hospital*		Rumah Sakit Khusus *Specialized Hospital*	
	2023	2024	2023	2024
(1)	(2)	(3)	(4)	(5)
Buton	1	1	–	–
Muna	2	1	1	1
Konawe	2	2	–	–
Kolaka	4	3	2	2
Konawe Selatan	1	1	–	–
Bombana	1	1	–	–
Wakatobi	1	1	–	–
Kolaka Utara	1	1	–	–
Buton Utara	1	1	–	–
Konawe Utara	1	1	–	–
Kolaka Timur	1	1	–	–
Konawe Kepulauan	1	1	–	–
Muna Barat	1	1	–	–
Buton Tengah	1	1	–	–
Buton Selatan	1	1	–	–
Kota Kendari	19	14	1	2
Kota Baubau	4	3	–	–
Sulawesi Tenggara	**43**	**35**	**4**	**5**

https://sultra.bps.go.id

Lanjutan Tabel/*Continued Table* 4.2.7

Kabupaten/Kota *Regency/Municipality*	Puskesmas[1] Rawat Inap *Public Health Center[1] with Inpatient Care*		Puskesmas[1] Non Rawat Inap *Public Health Center[1] without Inpatient Care*	
	2023	2024	2023	2024
(1)	(6)	(7)	(8)	(9)
Buton	6	6	9	9
Muna	5	5	29	29
Konawe	6	6	23	23
Kolaka	13	13	1	1
Konawe Selatan	11	11	15	15
Bombana	18	18	4	4
Wakatobi	8	8	12	12
Kolaka Utara	6	6	10	10
Buton Utara	7	7	5	5
Konawe Utara	2	2	20	20
Kolaka Timur	4	4	9	9
Konawe Kepulauan	1	1	8	8
Muna Barat	3	3	13	13
Buton Tengah	6	6	8	8
Buton Selatan	5	5	8	9
Kota Kendari	5	5	10	10
Kota Baubau	5	5	12	12
Sulawesi Tenggara	**111**	**111**	**196**	**197**

Catatan/*Note*: [1] Puskesmas yang teregistrasi/*Registered Public Health Center*
Sumber/*Source*: Dinas Kesehatan Provinsi Sulawesi Tenggara/*Health Regional Office of Sulawesi Tenggara Province*

https://sultra.bps.go.id

Tabel / *Table* 4.2.8

Persentase Penduduk yang Mempunyai Keluhan Kesehatan dan Pernah Rawat Jalan dalam Sebulan Terakhir Menurut Kabupaten/Kota di Provinsi Sulawesi Tenggara, 2020–2024
Percentage of Population Who Had Health Complaints and Received Outpatient Care Within the Last Month by Regency/Municipality in Sulawesi Tenggara Province, 2020–2024

Kabupaten/Kota *Regency/Municipality*	2020	2021	2022	2023	2024
(1)	(2)	(3)	(4)	(5)	(6)
Buton	39,48	27,34	70,79	27,5	35,47
Muna	38,51	33,65	34,22	17,83	22,75
Konawe	30,79	28,86	20,45	25,61	29,92
Kolaka	34,71	27,72	32,28	24,80	25,05
Konawe Selatan	40,28	43,99	20,06	28,75	26,97
Bombana	27,90	24,94	43,78	23,44	22,98
Wakatobi	33,11	28,06	28,23	19,36	24,82
Kolaka Utara	24,53	22,06	25,30	16,98	21,45
Buton Utara	32,23	25,95	80,66	25,72	29,77
Konawe Utara	25,20	24,83	32,81	18,90	21,99
Kolaka Timur	29,47	33,61	23,81	29,32	15,93
Konawe Kepulauan	29,50	21,66	96,20	16,61	24,53
Muna Barat	40,20	39,91	65,64	18,8	26,62
Buton Tengah	7,46	14,57	46,99	20,01	30,94
Buton Selatan	23,79	34,20	71,61	23,06	16,96
Kota Kendari	33,97	9,82	16,70	22,45	29,84
Kota Baubau	49,05	42,66	47,43	43,31	38,36
Sulawesi Tenggara	**33,41**	**26,70**	**33,78**	**24,53**	**26,51**

Sumber/*Source*: Badan Pusat Statistik, Survei Sosial Ekonomi Nasional (Susenas)/*BPS-Statistics Indonesia, National Socioeconomic Survey*

https://sultra.bps.go.id

Tabel / *Table* 4.2.9

Distribusi Persentase Penduduk yang Mempunyai Keluhan Kesehatan dalam Sebulan Terakhir dan Tidak Rawat Jalan Menurut Kabupaten/Kota dan Alasan Utama Tidak Rawat Jalan di Provinsi Sulawesi Tenggara, 2024
Percent Distribution of Population Who Had Health Complaints Within the Last Month and Did Not Seek for Outpatient Care by Regency/Municipality and The Main Reason in Sulawesi Tenggara Province , 2024

Kabupaten/Kota *Regency/Municipality*	Tidak Punya Biaya Berobat *No Budget for Outpatient*	Tidak Ada Biaya Transpor *No Budget for Transportation*	Tidak Ada Sarana Transportasi *No Transportation Utilities*
(1)	(2)	(3)	(4)
Buton	1,32	–	–
Muna	–	–	–
Konawe	–	–	–
Kolaka	–	–	–
Konawe Selatan	–	–	0,66
Bombana	–	–	–
Wakatobi	–	–	–
Kolaka Utara	–	–	–
Buton Utara	0,25	–	–
Konawe Utara	–	–	–
Kolaka Timur	–	–	–
Konawe Kepulauan	–	–	–
Muna Barat	–	–	–
Buton Tengah	–	–	0,88
Buton Selatan	–	–	–
Kota Kendari	–	–	–
Kota Baubau	–	–	–
Sulawesi Tenggara	**0,06**	–	**0,09**

https://sultra.bps.go.id

Lanjutan Tabel/*Continued Table* 4.2.9

Kabupaten/Kota *Regency/Municipality*	Waktu Tunggu Pelayanan Lama *Long Waiting Time for Health Services*	Mengobati Sendiri *Self Treatment*	Tidak Ada yang Mendampingi *None to Accompany*
(1)	(5)	(6)	(7)
Buton	–	70,69	2,55
Muna	–	80,22	–
Konawe	–	60,57	–
Kolaka	–	66,04	–
Konawe Selatan	–	52,19	0,09
Bombana	–	78,55	–
Wakatobi	–	49,24	0,18
Kolaka Utara	1,49	78,36	–
Buton Utara	–	69,27	–
Konawe Utara	–	48,48	1,49
Kolaka Timur	0,36	81,32	–
Konawe Kepulauan	–	68,32	–
Muna Barat	–	69,35	–
Buton Tengah	–	57,35	1,04
Buton Selatan	0,37	52,67	–
Kota Kendari	–	54,44	–
Kota Baubau	–	66,69	–
Sulawesi Tenggara	**0,16**	**66,08**	**0,16**

https://sultra.bps.go.id

Lanjutan Tabel/*Continued Table* 4.2.9

Kabupaten/Kota *Regency/Municipality*	Merasa Tidak Perlu *Feels Unnecessary*	Lainnya *Others*	Jumlah *Total*
(1)	(8)	(9)	(10)
Buton	18,35	7,08	100,00
Muna	18,38	1,40	100,00
Konawe	39,40	0,03	100,00
Kolaka	33,91	0,06	100,00
Konawe Selatan	46,40	0,66	100,00
Bombana	21,06	0,39	100,00
Wakatobi	49,14	1,44	100,00
Kolaka Utara	20,15	–	100,00
Buton Utara	29,99	0,48	100,00
Konawe Utara	47,10	2,93	100,00
Kolaka Timur	17,88	0,44	100,00
Konawe Kepulauan	21,65	10,03	100,00
Muna Barat	30,65	–	100,00
Buton Tengah	40,70	0,02	100,00
Buton Selatan	44,09	2,88	100,00
Kota Kendari	45,23	0,33	100,00
Kota Baubau	31,93	1,38	100,00
Sulawesi Tenggara	**32,51**	**0,95**	**100,00**

Sumber/*Source*: Badan Pusat Statistik, Survei Sosial Ekonomi Nasional (Susenas)/*BPS-Statistics Indonesia, National Socioeconomic Survey*

https://sultra.bps.go.id

Tabel / *Table* 4.2.10

Persentase Penduduk Umur 15 Tahun Ke Atas yang Merokok dalam Sebulan Terakhir Menurut Kabupaten/ Kota dan Kelompok Umur di Provinsi Sulawesi Tenggara, 2024

Percentage of Population Aged 15 Years and Above Who Smoked Tobacco Within the Last Month by Regency/ Municipality and Age Group in Sulawesi Tenggara Province, 2024

Kabupaten/Kota *Regency/Municipality*	15–24	25–34	35–44	45–54	55–64	65+
(1)	(2)	(3)	(4)	(5)	(6)	(7)
Buton	10,07	21,71	23,21	22,53	13,10	9,38
Muna	11,90	21,23	26,98	20,59	13,65	5,64
Konawe	13,06	28,63	24,56	18,69	11,48	3,58
Kolaka	10,53	25,17	28,21	20,08	12,20	3,82
Konawe Selatan	15,10	25,35	22,76	18,75	14,03	4,01
Bombana	12,81	22,18	25,00	18,39	13,70	7,92
Wakatobi	11,71	19,43	24,83	21,55	11,70	10,78
Kolaka Utara	12,52	25,28	27,40	17,40	10,80	6,60
Buton Utara	13,62	21,82	24,52	22,59	11,26	6,19
Konawe Utara	15,13	26,73	22,31	19,74	10,64	5,45
Kolaka Timur	7,84	24,30	24,71	17,87	19,85	5,43
Konawe Kepulauan	11,72	22,08	25,76	23,00	11,24	6,19
Muna Barat	10,74	18,07	26,02	20,48	16,73	7,95
Buton Tengah	9,92	17,02	26,26	20,19	16,14	10,46
Buton Selatan	15,00	18,99	25,37	22,10	11,17	7,36
Kota Kendari	15,10	31,39	24,76	15,78	10,05	2,91
Kota Baubau	17,45	20,23	26,34	22,63	10,81	2,53
Sulawesi Tenggara	**12,96**	**24,58**	**25,23**	**19,22**	**12,73**	**5,28**

Sumber/*Source*: Badan Pusat Statistik, Survei Sosial Ekonomi Nasional (Susenas)/*BPS-Statistics Indonesia, National Socioeconomic Survey*

https://sultra.bps.go.id

Tabel / *Table* 4.2.11

Persentase Penduduk Menurut Kabupaten/Kota dan Jenis Jaminan Kesehatan yang Dimiliki di Provinsi Sulawesi Tenggara, 2023 dan 2024
Percentage of Population by Regency/Municipality and Types of Health Insurance Owned in Sulawesi Tenggara Province, 2023 and 2024

Kabupaten/Kota *Regency/Municipality*	BPJS Kesehatan Penerima Bantuan Iuran (PBI) *BPJS Health Insurance for Poor and Near Poor*		BPJS Kesehatan Non-Penerima Bantuan Iuran (Non-PBI) *BPJS Health Insurance for Non-PBI*	
	2023	2024	2023	2024
(1)	(2)	(3)	(4)	(5)
Buton	56,64	62,43	14,21	16,17
Muna	61,26	58,11	11,92	10,73
Konawe	44,91	45,95	26,10	27,79
Kolaka	53,19	53,78	17,67	17,49
Konawe Selatan	45,60	51,13	18,50	18,04
Bombana	65,38	70,98	8,17	8,56
Wakatobi	83,06	84,08	7,84	10,58
Kolaka Utara	54,75	61,59	17,28	18,22
Buton Utara	73,91	74,04	12,69	13,06
Konawe Utara	74,54	79,30	11,51	8,47
Kolaka Timur	52,96	55,97	15,82	18,03
Konawe Kepulauan	84,82	78,81	7,92	13,70
Muna Barat	70,79	69,38	12,89	9,50
Buton Tengah	59,82	64,68	6,68	7,02
Buton Selatan	69,74	78,02	7,45	2,84
Kota Kendari	31,03	40,60	42,71	42,59
Kota Baubau	58,48	59,67	29,16	28,81
Sulawesi Tenggara	**53,96**	**57,54**	**20,08**	**20,23**

https://sultra.bps.go.id

Lanjutan Tabel/*Continued Table* 4.2.11

Kabupaten/Kota *Regency/Municipality*	Jamkesda *Regional Health Insurance*		Asuransi Swasta *Private Insurance*		Perusahaan/Kantor *Company/Office*	
	2023	2024	2023	2024	2023	2024
(1)	(6)	(7)	(8)	(9)	(10)	(11)
Buton	0,17	–	0,01	–	0,73	2,44
Muna	18,35	23,61	–	0,13	–	0,35
Konawe	0,63	0,22	–	–	2,99	4,95
Kolaka	0,16	0,14	0,62	0,12	5,03	4,57
Konawe Selatan	0,04	0,18	0,18	–	0,96	0,61
Bombana	–	0,53	0,04	–	0,21	–
Wakatobi	0,43	0,29	–	–	0,09	1,05
Kolaka Utara	0,10	–	–	–	0,08	0,34
Buton Utara	–	0,01	0,03	–	–	0,01
Konawe Utara	0,14	0,02	0,16	0,08	1,65	2,92
Kolaka Timur	1,03	0,24	–	0,06	0,05	0,10
Konawe Kepulauan	0,14	–	–	–	–	–
Muna Barat	16,39	16,22	–	–	0,31	–
Buton Tengah	–	0,03	–	–	0,16	0,09
Buton Selatan	5,58	3,50	–	0,16	0,22	0,78
Kota Kendari	0,84	0,14	0,09	0,03	1,02	1,67
Kota Baubau	–	0,12	0,02	0,10	1,41	0,72
Sulawesi Tenggara	**2,44**	**2,64**	**0,11**	**0,04**	**1,23**	**1,54**

Sumber/*Source*: Badan Pusat Statistik, Survei Sosial Ekonomi Nasional (Susenas)/*BPS-Statistics Indonesia, National Socioeconomic Survey*

https://sultra.bps.go.id

Tabel / *Table* 4.2.12 **Jumlah Dokter Spesialis, Dokter Umum, dan Dokter Gigi Menurut Sarana Pelayanan Kesehatan di Provinsi Sulawesi Tenggara, 2024**
Number of Medical Specialist, General Practitioners, and Dentists by Health Facilities in Sulawesi Tenggara Province, 2024

Sarana Pelayanan Kesehatan *Health Facilities*	Dokter Spesialis *Medical Specialist*	Dokter Umum *General Practitioners*	Dokter Gigi *Dentists*
(1)	(2)	(3)	(4)
Puskesmas/*Public Health Center*	–	638	246
Rumah Sakit/*Hospital*	319	555	111
Sulawesi Tenggara	**319**	**1.193**	**357**

Sumber/*Source*: Dinas Kesehatan Provinsi Sulawesi Tenggara/*Health Regional Office of Sulawesi Tenggara Province*

https://sultra.bps.go.id

Tabel / *Table* 4.2.13

Jumlah Ibu Hamil, Melakukan Kunjungan K1, Melakukan Kunjungan K4, Kurang Energi Kronis (KEK), dan Mendapat Tablet Zat Besi (Fe) di Provinsi Sulawesi Tenggara, 2020–2024

Number of Pregnant Women, Conducting K1 Visits, Conducting K4 Visits, Chronic Energy Lack, and Getting Iron Tablets (Fe) in Sulawesi Tenggara Province, 2020–2024

Tahun *Year*	Jumlah Ibu Hamil *Number of Pregnant Women*	Melakukan Kunjungan K1 *Conducting K1 Visits*	Melakukan Kunjungan K4 *Conducting K4 Visits*	Kurang Energi Kronis (KEK) *Chronic Energy Lack*	Mendapat Zat Besi (Fe) *Getting Iron Tablets (Fe)*
(1)	(2)	(3)	(4)	(5)	(6)
2020	58.952	55.046	43.512	2.119	42.615
2021	59.442	52.578	41.165	3.065	15.471
2022	56.256	39.353	41.954	7.964	40.590
2023	59.923	55.262	41.934	4.342	50.245
2024	59.345	46.477	37.097	6.526	13.395

Sumber/*Source*: Dinas Kesehatan Provinsi Sulawesi Tenggara/*Health Regional Office of Sulawesi Tenggara Province*

https://sultra.bps.go.id

Tabel 4.2.14 ***Table***

Jumlah Remaja Usia 15–24 Tahun yang Mendapat Penyuluhan Tentang Kesehatan Reproduksi (Kespro), HIV/AIDS, dan Keluarga Berencana (KB) Menurut Kabupaten/Kota (kali) di Provinsi Sulawesi Tenggara, 2024
Number of Adolescents Aged 15–24 Years Who Received Counseling on Reproductive Health, HIV/AIDS, and Family Planning by Regency/Municipality (times) in Sulawesi Tenggara Province, 2024

Kabupaten/Kota *Regency/Municipality*	Penyuluhan Kespro *Reproductive Health Counseling*	Penyuluhan HIV/AIDS *HIV/AIDS Counseling*	Penyuluhan KB *Family Planning Counseling*
(1)	(2)	(3)	(4)
Buton	1.694	...	1.694
Muna	2.012	...	2.012
Konawe	1.968	...	1.968
Kolaka	1.438	...	1.438
Konawe Selatan	1.765	...	1.765
Bombana	1.259	...	1.259
Wakatobi	1,683	...	1,683
Kolaka Utara	1.786	...	1.786
Buton Utara	554	...	554
Konawe Utara	1.023	...	1.023
Kolaka Timur	993	...	993
Konawe Kepulauan	550	...	550
Muna Barat	1.395	...	1.395
Buton Tengah	929	...	929
Buton Selatan	640	...	640
Kota Kendari	1.237	...	1.237
Kota Baubau	654	...	654
Sulawesi Tenggara	**21.580**	**...**	**21.580**

Sumber/*Source*: Badan Kependudukan dan Keluarga Berencana Nasional Provinsi Sulawesi Tenggara/*Representatives of The National Population and Family Planning Board Sulawesi Tenggara Province*

https://sultra.bps.go.id

Tabel 4.2.15 / *Table*

Jumlah Klinik Keluarga Berencana (KKB) dan Pos Pelayanan Keluarga Berencana Desa (PPKBD) Menurut Kabupaten/Kota di Provinsi Sulawesi Tenggara, 2024

Number of Family Planning Clinics (KKB) and Village Family Planning Service Posts (PPKBD) by Regency/Municipality in Sulawesi Tenggara Province, 2024

Kabupaten/Kota *Regency/Municipality*	KKB *Family Planning Clinics*	PPKBD *Village Family Planning Service Posts*
(1)	(2)	(3)
Buton	24	95
Muna	55	150
Konawe	34	351
Kolaka	33	135
Konawe Selatan	39	351
Bombana	24	145
Wakatobi	24	100
Kolaka Utara	46	133
Buton Utara	15	90
Konawe Utara	24	167
Kolaka Timur	199	133
Konawe Kepulauan	18	96
Muna Barat	30	86
Buton Tengah	15	77
Buton Selatan	15	70
Kota Kendari	61	65
Kota Baubau	24	43
Sulawesi Tenggara	**680**	**2.287**

Sumber/*Source*: Badan Kependudukan dan Keluarga Berencana Nasional Provinsi Sulawesi Tenggara/*Representatives of The National Population and Family Planning Board Sulawesi Tenggara Province*

https://sultra.bps.go.id

Tabel / *Table* 4.2.16

Jumlah Pasangan Usia Subur dan Peserta KB Aktif Menurut Kabupaten/Kota di Provinsi Sulawesi Tenggara, 2024

Number of Fertile Age Couples and Active Family Planning Participants by Regency/Municipality in Sulawesi Tenggara Province, 2024

Kabupaten/Kota *Regency/Municipality*	Jumlah PUS *Number of Fertile Age Couples*	Peserta KB Aktif/*Active Family Planning Participant*				
		IUD	MOW	MOP	Kondom	Implant
(1)	(2)	(3)	(4)	(5)	(6)	(7)
Buton	17.796	64	125	–	306	1.561
Muna	25.790	264	130	19	555	1.818
Konawe	41.353	670	535	44	292	7.388
Kolaka	35.326	742	360	33	489	4.566
Konawe Selatan	52.402	1.131	863	55	451	9.131
Bombana	25.481	507	304	9	309	3.192
Wakatobi	16.551	177	191	11	336	1.045
Kolaka Utara	22.593	409	458	5	420	2.674
Buton Utara	10.942	248	111	5	276	1.084
Konawe Utara	12.852	128	80	–	179	1.475
Kolaka Timur	19.588	92	121	19	332	2.110
Konawe Kepulauan	6.378	36	36	2	79	1.086
Muna Barat	11.353	60	114	6	375	858
Buton Tengah	15.152	144	105	13	382	701
Buton Selatan	12.439	38	112	3	276	671
Kota Kendari	46.005	1.739	460	28	1.305	1.305
Kota Baubau	21.126	273	476	4	473	473
Sulawesi Tenggara	**393.127**	**6.722**	**4.581**	**256**	**6.835**	**6.835**

https://sultra.bps.go.id

Lanjutan Tabel/*Continued Table* 4.2.16

Kabupaten/Kota *Regency/Municipality*	Suntikan	Pil	Jumlah
(1)	(8)	(9)	(10)
Buton	5.213	3.970	11.239
Muna	6.070	5.163	14.019
Konawe	10.664	8.013	27.606
Kolaka	10.211	7.152	23.553
Konawe Selatan	14.737	8.931	35.299
Bombana	8.795	5.851	18.967
Wakatobi	5.065	2.903	9.728
Kolaka Utara	6.908	4.794	15.668
Buton Utara	3.328	1.925	6.997
Konawe Utara	3.708	1.630	7.200
Kolaka Timur	6.692	4.928	14.294
Konawe Kepulauan	2.057	886	4.182
Muna Barat	3.558	1.986	6.957
Buton Tengah	2.878	4.641	8.864
Buton Selatan	4.191	1.944	7.235
Kota Kendari	11.681	8.473	28.015
Kota Baubau	5.242	5.004	12.959
Sulawesi Tenggara	**110.998**	**78.194**	**252.762**

Sumber/*Source*: Badan Kependudukan dan Keluarga Berencana Nasional Provinsi Sulawesi Tenggara/*Representatives of The National Population and Family Planning Board Sulawesi Tenggara Province*

https://sultra.bps.go.id

Tabel / *Table* 4.2.17

Jumlah Bayi Lahir, Bayi Berat Badan Lahir Rendah (BBLR), dan Bergizi Kurang Menurut Kabupaten/Kota di Provinsi Sulawesi Tenggara, 2024
Number of Births, Babies with Low Birth Weights (LBW), and Malnutrion by Regency/Municipality, 2024

Kabupaten/Kota *Regency/Municipality*	Bayi Lahir *Births*	Berat Bayi Lahir Rendah (BBLR) *Low Birth Weights (LBW)*	Gizi Kurang *Malnutrition*
(1)	(2)	(3)	(4)
Buton	167	9	887
Muna	225	2	495
Konawe	216	11	562
Kolaka	245	6	468
Konawe Selatan	455	21	1.006
Bombana	200	10	709
Wakatobi	157	6	426
Kolaka Utara	162	6	206
Buton Utara	85	1	244
Konawe Utara	91	2	154
Kolaka Timur	95	1	211
Konawe Kepulauan	42	2	131
Muna Barat	98	3	155
Buton Tengah	202	4	515
Buton Selatan	134	1	568
Kota Kendari	446	8	308
Kota Baubau	150	6	329
Sulawesi Tenggara	**3.170**	**99**	**7.374**

Sumber/*Source*: Dinas Kesehatan Provinsi Sulawesi Tenggara/*Health Regional Office of Sulawesi Tenggara Province*

https://sultra.bps.go.id

4.3 PERUMAHAN DAN LINGKUNGAN
HOUSING AND ENVIRONMENT

Tabel / *Table* 4.3.1 **Distribusi Persentase Rumah Tangga Menurut Kabupaten/Kota dan Kelompok Luas Lantai Rumah Bangunan Tempat Tinggal di Provinsi Sulawesi Tenggara (m^2), 2024**
Percent Distribution of Household by Regency/Municipality and Dwelling Floor Area in Sulawesi Tenggara Province (m^2), 2024

Kabupaten/Kota *Regency/Municipality*	Kelompok Luas Lantai Rumah Bangunan Tempat Tinggal/ *Dwelling Floor Area* (m^2)					Jumlah *Total*
	≤19	20–49	50–99	100–149	150+	
(1)	(2)	(3)	(4)	(5)	(6)	(7)
Buton	0,50	32,85	51,37	8,55	6,73	100,00
Muna	0,04	31,48	50,31	14,32	3,86	100,00
Konawe	0,25	14,82	52,51	21,10	11,33	100,00
Kolaka	0,56	21,38	48,93	21,30	7,83	100,00
Konawe Selatan	0,23	12,38	59,47	20,94	6,97	100,00
Bombana	0,92	22,76	45,77	16,97	13,58	100,00
Wakatobi	0,25	13,25	58,60	23,22	4,69	100,00
Kolaka Utara	0,35	15,70	44,26	22,25	17,43	100,00
Buton Utara	0,18	30,55	50,12	12,95	6,20	100,00
Konawe Utara	1,59	14,80	53,34	22,45	7,82	100,00
Kolaka Timur	0,26	14,88	53,01	22,24	9,61	100,00
Konawe Kepulauan	1,32	21,06	55,62	17,93	4,07	100,00
Muna Barat	0,66	25,52	56,71	14,66	2,45	100,00
Buton Tengah	2,02	24,89	49,10	18,84	5,15	100,00
Buton Selatan	2,89	29,83	52,15	12,92	2,21	100,00
Kota Kendari	3,11	19,55	42,17	24,26	10,90	100,00
Kota Baubau	1,75	24,35	42,10	18,80	13,00	100,00
Sulawesi Tenggara	**1,03**	**20,38**	**49,89**	**19,76**	**8,94**	**100,00**

Sumber/*Source*: Badan Pusat Statistik, Survei Sosial Ekonomi Nasional (Susenas)/*BPS-Statistics Indonesia, National Socioeconomic Survey*

https://sultra.bps.go.id

Tabel / *Table* 4.3.2

Distribusi Persentase Rumah Tangga Menurut Kabupaten/Kota dan Sumber Air Utama yang Digunakan Rumah Tangga untuk Minum di Provinsi Sulawesi Tenggara, 2024
Percent Distribution of Household by Regency/Municipality and Main Source of Drinking Water Consumed by Household in Sulawesi Tenggara Province, 2024

Kabupaten/Kota *Regency/Municipality*	Leding[1] *Piped Water*[1]	Pompa *Pumped Water*	Air Dalam Kemasan[2] *Bottled Water*[2]	Sumur Terlindung *Protected Well*	Sumur Tak Terlindung *Unprotected Well*
(1)	(2)	(3)	(4)	(5)	(6)
Buton	30,99	4,17	26,45	13,92	0,28
Muna	16,65	10,15	18,58	37,42	2,12
Konawe	1,70	25,41	51,09	13,11	4,01
Kolaka	9,32	21,19	48,45	4,83	0,21
Konawe Selatan	1,64	9,94	46,90	27,30	4,00
Bombana	7,51	8,23	70,39	5,09	0,10
Wakatobi	13,29	7,87	31,18	21,80	0,29
Kolaka Utara	13,95	3,90	41,91	0,25	0,32
Buton Utara	6,17	3,78	46,13	24,83	2,63
Konawe Utara	0,11	3,35	51,33	6,73	4,22
Kolaka Timur	8,87	51,65	21,41	9,96	1,34
Konawe Kepulauan	4,39	5,79	33,70	8,30	0,62
Muna Barat	1,42	30,73	13,42	51,17	1,92
Buton Tengah	40,14	1,13	42,28	6,81	0,44
Buton Selatan	18,66	5,79	3,34	11,92	0,23
Kota Kendari	4,18	3,23	80,53	3,17	0,30
Kota Baubau	21,61	7,03	65,48	3,55	–
Sulawesi Tenggara	**9,83**	**12,67**	**47,87**	**13,68**	**1,43**

https://sultra.bps.go.id

Lanjutan Tabel/*Continued Table* 4.3.2

Kabupaten/Kota *Regency/Municipality*	Mata Air Terlindung *Protected Spring*	Mata Air Tak Terlindung *Unprotected Spring*	Lainnya[3] *Others*[3]	Jumlah *Total*
(1)	(7)	(8)	(9)	(10)
Buton	22,97	1,22	–	100,00
Muna	9,40	0,21	5,47	100,00
Konawe	2,96	0,55	1,17	100,00
Kolaka	12,55	1,99	1,46	100,00
Konawe Selatan	9,61	0,61	–	100,00
Bombana	8,17	–	0,51	100,00
Wakatobi	4,38	–	21,19	100,00
Kolaka Utara	36,97	2,63	0,06	100,00
Buton Utara	12,53	3,22	0,70	100,00
Konawe Utara	32,03	2,21	–	100,00
Kolaka Timur	6,01	0,78	–	100,00
Konawe Kepulauan	45,31	1,87	0,02	100,00
Muna Barat	0,61	0,65	0,09	100,00
Buton Tengah	5,52	–	3,67	100,00
Buton Selatan	29,21	0,31	30,54	100,00
Kota Kendari	8,60	–	–	100,00
Kota Baubau	2,33	–	–	100,00
Sulawesi Tenggara	**11,34**	**0,74**	**2,44**	**100,00**

Catatan/*Note*: [1] Leding meteran dan leding eceran/*Metered piped and retail piped tap*
[2] Air kemasan bermerek dan air isi ulang/*Branded bottled and total refill water*
[3] Termasuk air pemukaan (sungai/danau/waduk/kolam/irigasi) dan air hujan/*Including surface water (rivers/lakes/dams/ponds/irrigation) and rainwater collection*

Sumber/*Source*: Badan Pusat Statistik, Survei Sosial Ekonomi Nasional (Susenas)/*BPS-Statistics Indonesia, National Socioeconomic Survey*

https://sultra.bps.go.id

Tabel / *Table* 4.3.3

Distribusi Persentase Rumah Tangga Menurut Kabupaten/Kota dan Sumber Penerangan Utama di Provinsi Sulawesi Tenggara, 2024
Percent Distribution of Household by Regency/Municipality and Main Source of Electricity in Sulawesi Tenggara Province, 2024

Kabupaten/Kota *Regency/Municipality*	Listrik PLN *State Electricity Company*	Listrik Non-PLN *Own Electricity Company*	Bukan Listrik *Non-Electricity*	Jumlah *Total*
(1)	(2)	(3)	(4)	(5)
Buton	99,21	0,23	0,56	100,00
Muna	93,23	6,75	0,02	100,00
Konawe	99,60	0,40	–	100,00
Kolaka	99,95	–	0,05	100,00
Konawe Selatan	95,44	4,55	0,01	100,00
Bombana	99,34	0,66	–	100,00
Wakatobi	98,82	0,76	0,41	100,00
Kolaka Utara	96,15	3,84	0,02	100,00
Buton Utara	99,43	0,01	0,55	100,00
Konawe Utara	99,81	0,08	0,11	100,00
Kolaka Timur	99,81	–	0,19	100,00
Konawe Kepulauan	99,54	0,46	–	100,00
Muna Barat	89,55	9,57	0,88	100,00
Buton Tengah	95,89	4,11	–	100,00
Buton Selatan	91,16	8,12	0,72	100,00
Kota Kendari	100,00	–	–	100,00
Kota Baubau	100,00	–	–	100,00
Sulawesi Tenggara	**97,83**	**2,05**	**0,11**	**100,00**

Sumber/*Source*: Badan Pusat Statistik, Survei Sosial Ekonomi Nasional (Susenas)/*BPS-Statistics Indonesia, National Socioeconomic Survey*

https://sultra.bps.go.id

Tabel / *Table* 4.3.4

Distribusi Persentase Rumah Tangga Menurut Kabupaten/Kota dan Kepemilikan Serta Penggunaan Fasilitas Tempat Buang Air Besar di Provinsi Sulawesi Tenggara, 2024
Percent Distribution of Household by Regency/Municipality and Toilet Facility Ownership and Usage in Sulawesi Tenggara Province, 2024

Kabupaten/Kota *Regency/ Municipality*	Sendiri *Not Shared*	Bersama/ Komunal *Shared/ Communal*	MCK Umum *Public Facility*	Tidak Menggunakan *Not Using*	Tidak ada *No Facility*	Jumlah *Total*
(1)	(2)	(3)	(4)	(5)	(6)	(7)
Buton	87,04	5,43	2,62	–	4,91	100,00
Muna	86,36	5,71	1,70	–	6,23	100,00
Konawe	94,78	3,10	0,89	–	1,22	100,00
Kolaka	95,64	1,11	–	0,12	3,13	100,00
Konawe Selatan	93,22	3,64	0,19	0,12	2,82	100,00
Bombana	89,93	0,94	0,29	0,50	8,34	100,00
Wakatobi	86,74	5,61	–	0,37	7,28	100,00
Kolaka Utara	91,08	2,76	0,20	–	5,97	100,00
Buton Utara	83,73	4,09	4,32	0,29	7,57	100,00
Konawe Utara	89,25	4,57	1,25	–	4,93	100,00
Kolaka Timur	90,66	5,17	0,01	–	4,16	100,00
Konawe Kepulauan	93,41	4,52	0,54	–	1,54	100,00
Muna Barat	83,78	6,25	1,28	–	8,69	100,00
Buton Tengah	87,82	3,89	1,75	0,01	6,52	100,00
Buton Selatan	87,59	4,57	2,26	0,36	5,21	100,00
Kota Kendari	95,40	3,92	0,26	–	0,41	100,00
Kota Baubau	86,47	11,24	1,71	–	0,59	100,00
Sulawesi Tenggara	**91,16**	**4,13**	**0,78**	**0,09**	**3,85**	**100,00**

Sumber/*Source*: Badan Pusat Statistik, Survei Sosial Ekonomi Nasional (Susenas)/*BPS-Statistics Indonesia, National Socioeconomic Survey*

https://sultra.bps.go.id

Tabel / *Table* 4.3.5

Distribusi Persentase Rumah Tangga Menurut Kabupaten/ Kota dan Bahan Bakar Utama yang Digunakan untuk Memasak di Provinsi Sulawesi Tenggara, 2024
Percent Distribution of Household by Regency/Municipality and Main Fuel or Energy Source for Cooking in Sulawesi Tenggara Province, 2024

Kabupaten/Kota *Regency/Municipality*	Listrik *Electricity*	Gas/Elpiji[1] *Gas/LPG[1]*	Minyak Tanah *Kerosene*	Arang/Briket *Charcoal/ Briquet*
(1)	(2)	(3)	(4)	(5)
Buton	–	3,62	54,23	–
Muna	–	19,89	34,41	–
Konawe	–	96,86	–	–
Kolaka	–	99,78	–	–
Konawe Selatan	–	97,80	–	–
Bombana	–	98,28	0,01	–
Wakatobi	–	11,07	64,79	–
Kolaka Utara	–	98,84	–	–
Buton Utara	–	20,43	55,09	1,17
Konawe Utara	–	98,47	–	–
Kolaka Timur	–	91,99	–	–
Konawe Kepulauan	–	96,43	0,00	–
Muna Barat	–	32,09	21,48	–
Buton Tengah	–	5,47	69,68	–
Buton Selatan	–	0,72	53,99	–
Kota Kendari	–	98,00	0,45	–
Kota Baubau	–	13,76	81,70	–
Sulawesi Tenggara	–	**71,12**	**17,30**	**0,05**

https://sultra.bps.go.id

Lanjutan Tabel/*Continued Table* 4.3.5

Kabupaten/Kota *Regency/Municipality*	Kayu *Wood*	Lainnya[2] Others[2]	Jumlah *Total*
(1)	(6)	(7)	(8)
Buton	42,15	–	100,00
Muna	45,71	–	100,00
Konawe	2,80	0,34	100,00
Kolaka	0,22	–	100,00
Konawe Selatan	2,20	0,01	100,00
Bombana	1,72	–	100,00
Wakatobi	23,20	0,94	100,00
Kolaka Utara	0,90	0,26	100,00
Buton Utara	23,29	0,01	100,00
Konawe Utara	1,43	0,10	100,00
Kolaka Timur	7,53	–	100,00
Konawe Kepulauan	3,55	0,02	100,00
Muna Barat	46,42	0,01	100,00
Buton Tengah	24,48	0,37	100,00
Buton Selatan	45,29	–	100,00
Kota Kendari	1,43	0,11	100,00
Kota Baubau	4,50	0,04	100,00
Sulawesi Tenggara	**11,42**	**0,12**	**100,00**

Catatan/*Note*: [1] Elpiji 5,5 kg + elpiji 12 kg + elpiji 3 kg + gas kota/biogas/*LPG 5,5 kg + LPG 12 kg + LPG 3 kg + natural gas/biogas*
[2] Termasuk rumah tangga yang tidak memasak/*Including households that do not cook*

Sumber/*Source*: Badan Pusat Statistik, Survei Sosial Ekonomi Nasional (Susenas)/*BPS-Statistics Indonesia, National Socioeconomic Survey*

https://sultra.bps.go.id

Tabel / *Table* 4.3.6

Distribusi Persentase Rumah Tangga Menurut Kabupaten/Kota dan Status Kepemilikan Bangunan Tempat Tinggal yang Ditempati di Provinsi Sulawesi Tenggara, 2024
Percent Distribution of Household by Regency/Municipality and Dwelling Ownership Status in Sulawesi Tenggara Province, 2024

Kabupaten/Kota *Regency/Municipality*	Milik Sendiri *Private*	Kontrak/Sewa *Lease/Rent*	Lainnya *Others*	Jumlah *Total*
(1)	(2)	(3)	(4)	(5)
Buton	92,54	1,32	6,13	100,00
Muna	96,52	0,02	3,46	100,00
Konawe	93,61	1,13	5,26	100,00
Kolaka	93,88	1,95	4,17	100,00
Konawe Selatan	97,87	0,04	2,09	100,00
Bombana	96,59	1,63	1,78	100,00
Wakatobi	92,66	–	7,34	100,00
Kolaka Utara	92,95	1,11	5,94	100,00
Buton Utara	93,74	0,74	5,52	100,00
Konawe Utara	96,81	0,33	2,86	100,00
Kolaka Timur	98,21	0,02	1,77	100,00
Konawe Kepulauan	95,27	0,74	3,99	100,00
Muna Barat	96,04	–	3,96	100,00
Buton Tengah	88,08	1,01	10,91	100,00
Buton Selatan	94,78	2,00	3,22	100,00
Kota Kendari	78,19	8,72	13,09	100,00
Kota Baubau	76,79	5,61	17,59	100,00
Sulawesi Tenggara	**91,37**	**2,32**	**6,31**	**100,00**

Sumber/*Source*: Badan Pusat Statistik, Survei Sosial Ekonomi Nasional (Susenas)/*BPS-Statistics Indonesia, National Socioeconomic Survey*

https://sultra.bps.go.id

Tabel / *Table* 4.3.7

Distribusi Persentase Rumah Tangga Menurut Kabupaten/Kota dan Bahan Bangunan Utama Lantai Rumah Terluas di Provinsi Sulawesi Tenggara, 2024
Percentage Distribution of Household by Regency/Municipality and Main Material of Widest Dwelling Floor in Sulawesi Tenggara Province, 2024

Kabupaten/Kota *Regency/Municipality*	Bukan Tanah *Not earth/sand*	Tanah[1] *Earth/sand*[1]	Jumlah *Total*
(1)	(2)	(3)	(4)
Buton	99,42	0,58	100,00
Muna	98,90	1,10	100,00
Konawe	99,09	0,91	100,00
Kolaka	99,46	0,54	100,00
Konawe Selatan	98,78	1,22	100,00
Bombana	99,11	0,89	100,00
Wakatobi	99,47	0,53	100,00
Kolaka Utara	100,00	–	100,00
Buton Utara	98,98	1,02	100,00
Konawe Utara	99,55	0,45	100,00
Kolaka Timur	97,77	2,23	100,00
Konawe Kepulauan	98,51	1,49	100,00
Muna Barat	98,87	1,13	100,00
Buton Tengah	99,66	0,34	100,00
Buton Selatan	99,66	0,34	100,00
Kota Kendari	99,32	0,68	100,00
Kota Baubau	99,69	0,31	100,00
Sulawesi Tenggara	**99,18**	**0,82**	**100,00**

Catatan/*Note*: [1] Termasuk "lainnya"/*Including "others"*
Sumber/*Source*: Badan Pusat Statistik, Survei Sosial Ekonomi Nasional (Susenas)/*BPS-Statistics Indonesia, National Socioeconomic Survey*

https://sultra.bps.go.id

Tabel / *Table* 4.3.8

Persentase Rumah Tangga yang Memiliki Akses Terhadap Sanitasi Layak Menurut Kabupaten/Kota di Provinsi Sulawesi Tenggara, 2020–2024
Percentage of Household With Access to Improved Sanitation Services by Regency/Municipality in Sulawesi Tenggara Province, 2020–2024

Kabupaten/Kota *Regency/Municipality*	2020	2021	2022	2023	2024
(1)	(2)	(3)	(4)	(5)	(6)
Buton	79,72	79,37	82,89	80,33	81,22
Muna	71,22	79,85	80,9	85,31	85,32
Konawe	76,41	89,72	88,02	90,50	90,70
Kolaka	87,43	87,35	89,12	93,56	94,03
Konawe Selatan	73,8	76,75	87,92	92,36	93,45
Bombana	82,75	82,5	82,29	86,24	87,47
Wakatobi	81,49	84,99	86,71	85,03	87,04
Kolaka Utara	84,76	86,18	91,09	92,89	92,38
Buton Utara	79,45	69,43	69,69	71,64	72,91
Konawe Utara	76,97	76,58	86,56	82,74	84,58
Kolaka Timur	88,62	88,41	91,32	93,37	94,72
Konawe Kepulauan	70,3	78,38	74,52	73,71	74,55
Muna Barat	68,35	73,03	67,67	71,66	74,60
Buton Tengah	77,16	86,51	83,35	85,49	87,71
Buton Selatan	81,46	87,22	86,47	83,70	84,32
Kota Kendari	94,28	96,57	94,71	93,77	98,32
Kota Baubau	95,6	96,68	91,69	96,99	96,43
Sulawesi Tenggara	**82,38**	**85,62**	**87,07**	**88,99**	**90,62**

Catatan/*Note*: Data menggunakan konsep sanitasi layak terbaru berdasarkan surat Kementerian Perencanaan Pembangunan Nasional/ Bappenas Nomor 661/Dt.2.4/01/2020/*Use the latest concept of improved sanitation based on the letter from Ministry of National Development Planning Number 661/Dt.2.4/01/2020*

Sumber/*Source*: Badan Pusat Statistik, Survei Sosial Ekonomi Nasional (Susenas)/*BPS-Statistics Indonesia, National Socioeconomic Survey*

https://sultra.bps.go.id

Tabel / *Table* 4.3.9

Persentase Rumah Tangga yang Memiliki Akses Terhadap Air Minum Layak Menurut Kabupaten/Kota di Provinsi Sulawesi Tenggara, 2020–2024
Percentage of Household With Access to Improved Drinking Water Services by Regency/Municipality in Sulawesi Tenggara Province, 2020–2024

Kabupaten/Kota *Regency/Municipality*	2020	2021	2022	2023	2024
(1)	(2)	(3)	(4)	(5)	(6)
Buton	91,60	97,98	98,53	98,14	97,21
Muna	95,41	92,10	96,10	94,65	97,66
Konawe	90,27	86,30	86,26	87,80	86,53
Kolaka	89,84	85,69	97,68	95,86	93,67
Konawe Selatan	84,24	86,99	89,75	91,13	91,82
Bombana	95,04	92,06	98,72	99,41	96,88
Wakatobi	94,29	94,22	97,38	97,01	99,19
Kolaka Utara	91,49	87,02	92,27	91,26	94,08
Buton Utara	87,73	91,84	95,72	95,37	91,92
Konawe Utara	75,76	81,06	89,02	87,90	85,87
Kolaka Timur	92,32	93,87	97,61	94,61	96,35
Konawe Kepulauan	98,11	97,78	89,01	97,59	96,42
Muna Barat	96,41	95,18	96,05	96,23	95,52
Buton Tengah	95,2	92,15	96,07	95,24	97,67
Buton Selatan	98,58	96,12	98,41	96,09	99,46
Kota Kendari	96,69	98,84	95,27	97,61	99,70
Kota Baubau	99,10	99,67	100,00	99,99	100,00
Sulawesi Tenggara	**92,49**	**91,94**	**94,64**	**94,80**	**95,31**

Catatan/*Note*: Data menggunakan konsep sanitasi layak terbaru berdasarkan surat Kementerian Perencanaan Pembangunan Nasional/ Bappenas Nomor 661/Dt.2.4/01/2020/*Use the latest concept of improved sanitation based on the letter from Ministry of National Development Planning Number 661/Dt.2.4/01/2020*

Sumber/*Source*: Badan Pusat Statistik, Survei Sosial Ekonomi Nasional (Susenas)/*BPS-Statistics Indonesia, National Socioeconomic Survey*

https://sultra.bps.go.id

4.4 KRIMINALITAS
CRIME

Tabel / *Table* 4.4.1 **Jumlah Kejahatan yang Dilaporkan, Risiko Penduduk Terkena Kejahatan per 100.000 Penduduk, Persentase Penyelesaian Kejahatan, dan Selang Waktu Terjadinya Kejahatan Menurut Kepolisian Resort di Provinsi Sulawesi Tenggara, 2022–2024**
Crime Total, Crime Rate per 100,000 Population, Clearance Rate, and Crime Clock by Departmental (Resort) Police Office in Sulawesi Tenggara Province, 2022–2024

Kepolisian Resort *Departmental (Resort) Police Office*	Jumlah Kejahatan yang Dilaporkan *Crime Total*		
	2022	2023	2024
(1)	(2)	(3)	(4)
Dit. Reskrim Polda Sultra	230	359	316
Polres Kendari/Kab Konawe Kepulauan	532	1.006	1.145
Polres Kolaka	178	205	216
Polres Bau-Bau/Kab Buton Selatan	208	333	255
Polres Muna/ Kab Muna Barat	502	778	469
Polres Konawe	174	191	177
Polres Konawe Selatan	259	308	204
Polres Kolaka Utara	84	122	102
Polres Bombana	69	59	53
Polres Buton	144	153	201
Polres Wakatobi	44	129	89
Polres Konawe Utara	81	93	64
Polres Buton Utara	67	78	47
Polres Kolaka Timur	–	63	62
Polres Buton Tengah	–	43	81
Sulawesi Tenggara	**2.572**	**3.920**	**3.466**

https://sultra.bps.go.id

Lanjutan Tabel/*Continued Table* 4.4.1

Kepolisian Resort *Departmental (Resort) Police Office*	Risiko Penduduk Terkena Kejahatan per 100.000 Penduduk *Crime Rate per 100,000 Population*		
	2022	2023	2024
(1)	(5)	(6)	(7)
Dit. Reskrim Polda Sultra	13	12	14
Polres Kendari/Kab Konawe Kepulauan	21	25	26
Polres Kolaka	78	57	58
Polres Bau-Bau/Kab Buton Selatan	13	12	11
Polres Muna/ Kab Muna Barat	16	20	22
Polres Konawe	104	73	74
Polres Konawe Selatan	131	126	120
Polres Kolaka Utara	92	90	89
Polres Bombana	45	38	38
Polres Buton	73	57	58
Polres Wakatobi	98	114	100
Polres Konawe Utara	141	137	107
Polres Buton Utara	75	120	63
Polres Kolaka Timur	–	35	35
Polres Buton Tengah	–	–	–
Sulawesi Tenggara	**900**	**916**	**815**

https://sultra.bps.go.id

Lanjutan Tabel/*Continued Table* 4.4.1

Kepolisian Resort *Departmental (Resort) Police Office*	Persentase Penyelesaian Kejahatan *Clearance Rate*		
	2022	2023	2024
(1)	(8)	(9)	(10)
Dit. Reskrim Polda Sultra	42.94	35.38	48,41
Polres Kendari/Kab Konawe Kepulauan	60.60	52.19	75.74
Polres Kolaka	83.15	79.02	59.72
Polres Bau-Bau/Kab Buton Selatan	72.96	68.77	67.92
Polres Muna/ Kab Muna Barat	61.97	56.56	42.80
Polres Konawe	67.28	52.88	74.58
Polres Konawe Selatan	81.45	64.61	59.38
Polres Kolaka Utara	59.20	64.75	46.08
Polres Bombana	108.70	94.92	77.36
Polres Buton	55.96	48.37	50.25
Polres Wakatobi	48.65	0.78	38.38
Polres Konawe Utara	110.89	110.75	108
Polres Buton Utara	122.45	66.67	40,42
Polres Kolaka Timur	–	65.08	38,46
Polres Buton Tengah	–	55.81	80,24
Sulawesi Tenggara	**...**	**...**	**60,84**

https://sultra.bps.go.id

Lanjutan Tabel/*Continued Table* 4.4.1

Kepolisian Resort *Departmental (Resort) Police Office*	Selang Waktu Terjadinya Kejahatan[1] *Crime Clock*[1]		
	2022	2023	2024
(1)	(11)	(12)	(13)
Dit. Reskrim Polda Sultra	7 jam 5 menit 7 detik	7 jam 5 menit 7 detik	7 jam 8 menit 48 detik
Polres Kendari/Kab Konawe Kepulauan	3 jam 12 menit 8 detik	3 jam 12 menit 8 detik	3 jam 3 menit 57 detik
Polres Kolaka	9 jam 29 menit 32 detik	8 jam 20 menit 32 detik	22 jam 25 menit 25 detik
Polres Bau-Bau/Kab Buton Selatan	7 jam 30 menit 40 detik	7 jam 30 menit 40 detik	10 jam 45 menit 6 detik
Polres Muna/ Kab Muna Barat	4 jam 19 menit 17 detik	4 jam 19 menit 17 detik	3 jam 10 menit 21 detik
Polres Konawe	9 jam 52 menit 41 detik	9 jam 52 menit 41 detik	10 jam 28 menit 7 detik
Polres Konawe Selatan	8 jam 15 menit 9 detik	8 jam 15 menit 9 detik	8 jam 55 menit 45 detik
Polres Kolaka Utara	20 jam 7 menit 0 detik	18 jam 7 menit 0 detik	26 jam 44 menit 10 detik
Polres Bombana	7 jam 56 menit 21 detik	7 jam 56 menit 21 detik	9 jam 12 menit 59 detik
Polres Buton	13 jam 43 menit 0 detik	11 jam 43 menit 0 detik	13 jam 43 menit 0 detik
Polres Wakatobi	3 jam 35 menit 35 detik	3 jam 35 menit 35 detik	2 jam 49 menit 8 detik
Polres Konawe Utara	5 jam 7 menit 36 detik	5 jam 7 menit 36 detik	4 jam 0 menit 33 detik
Polres Buton Utara	2 jam 9 menit 10 detik	2 jam 9 menit 10 detik	3 jam 7 menit 33 detik
Polres Kolaka Timur	-	7 jam 5 menit 7 detik	7 jam 8 menit 48 detik
Polres Buton Tengah	-	3 jam 12 menit 8 detik	3 jam 3 menit 57 detik
Sulawesi Tenggara	...	...	...

Catatan/*Note*: [1] . = jam/*hours*; ' = menit/*minutes*; " = detik/*second*
Daerah Pemekaran yang belum memiliki Kantor Polres, datanya masih tergabung di induk kabupatennya/ Expansion Regions that do not have Police Office, the data is still incorporated in the parent district

Sumber/*Source*: Biro Pengendalian Operasi, Mabes POLRI/*Bureau of Operation Control, Indonesian National Police Headquarters*

https://sultra.bps.go.id

Tabel / *Table* 4.4.2

Jumlah Tindak Pidana Umum Menurut Jenis Kriminalitas di Provinsi Sulawesi Tenggara, 2023 dan 2024
Number of General Crime Cases by Type of Crime, 2023 and 2024

Kabupaten/Kota *Regency/Municipality*	2023		2024	
	Dilaporkan/ *Reported*	Diselesaika/ *Cleared*	Dilaporkan/ *Reported*	Diselesaika/ *Cleared*
(1)	(2)	(3)	(4)	(5)
Pembunuhan/*Murder*	14	8	13	16
Aniaya Berat/*Heavy Assault*	16	4	16	4
Aniaya Ringan/*Light Assault*	19	17	9	10
Aniaya Biasa/*Assault*	1045	540	973	533
C u r a s/*Burglary*	28	16	21	19
C u r a t/*Robbery*	148	91	182	180
Curanmor/*Automobil Theft*	106	33	88	44
Perkosaan/*Rape*	46	26	26	16
Perjudian/*Gambling*	15	18	30	13
Perzinahan/*Adultery*	30	16	39	30
Pengrusakan/*Destruction*	127	57	58	37
Penipuan/*Deception*	119	44	91	44
Penggelapan/*Embezzlement*	147	49	163	67
Curi Biasa/*Theft*	287	201	267	239
Penipuan dengan Penggelapan/*Deception with Embezzlement*	188	68	189	100
Palsu Surat/*Doc. Forgery*	40	12	35	12
Serobot Tanah/*Snatch*	29	3	34	10
Penghinaan /*Humiliation*	24	13	7	6
Pengeroyokan/*Swarming*	301	165	287	134
Lahgun Sajam/*Misused Sharp Weapon*	6	8	2	1

https://sultra.bps.go.id

Lanjutan Tabel/*Continued Table* 4.4.2

Kabupaten/Kota *Regency/Municipality*	2023		2024	
	Dilaporkan/ *Reported*	Diselesaika/ *Cleared*	Dilaporkan/ *Reported*	Diselesaika/ *Cleared*
(1)	(2)	(3)	(4)	(5)
Pengancaman/*Threatening*	101	57	83	58
PBRT Tidak Senang/*Unpleasant Acts*	5	2	...	...
Perbuatan Asusila/*Immoral Behavior*	204	137	...	...
Kawin Tidak Izin/*Illegal Mariage*	1	1	...	...
KDRT/*Family Assault*	188	135	206	117
Bawa Sajam Tanpa Ijin/*Illegal Bring Sharp Weapon*	72	47	78	63
Pembakaran/*Arson*	8	1	7	7
Lain–Lain/*Others*	–	–	–	–

Sumber/*Source*: Kepolisian Daerah Provinsi Sultra/*Regional Police of Sulawesi Tenggara Province*

https://sultra.bps.go.id

Tabel / *Table* 4.4.3 **Jumlah Tindak Pidana Khusus Menurut Jenis Kriminalitas, 2023 dan 2024**
Number of Special Crimes by Type of Crime, 2023 and 2024

Kabupaten/Kota *Regency/Municipality*	Jumlah Tindak Pidana Khusus *Number of Special Crimes*	
	2023	2024
(1)	(2)	(3)
TP. KSDA Hayati dan Ekosistem	–	–
TP. ITE	40	54
TP. Karhutlah	–	–
TP. Kehutanan	6	2
TP. Kesehatan	–	–
TP. Korupsi	17	10
TP. Migas dan atau Perdagangan	33	24
TP. Minerba	–	–
TP. Pencucian Uang	1	–
TP. Penyiaran	1	6
TP. Perbankan dan TPPU	4	–
TP. Perikanan	–	–
TP. Perindustrian/Perdagangan	1	–
TP. Perlindungan Konsumen	–	–
TP. Pertambangan	25	20
TP. Transfer dana	–	–
TP. Jaminan Fidusia	4	9
TP. Tata Ruang dan atau TP. Perlindungan dan Pengelolaan Lingkungan Hidup	1	–
TP. Ilegal Loging	1	1
TP. Tambang Pasir	–	–
TP. Pelayaran	1	–

https://sultra.bps.go.id

Lanjutan Tabel/*Continued Table* 4.4.3

Kabupaten/Kota *Regency/Municipality*	Jumlah Tindak Pidana Khusus *Number of Special Crimes*	
	2023	2024
(1)	(2)	(3)
TP. Mata Uang	1	3
TP. Perkebunan	1	3
TP. Ketenaga Kerjaan	4	–
Sulawesi Tenggara	**141**	**133**

Sumber/*Source*: Kepolisian Daerah Provinsi Sultra/*Regional Police of Sulawesi Tenggara Province*

https://sultra.bps.go.id

Tabel / *Table* 4.4.4 **Jumlah Tindak Pidana Khusus dan Penyelesaian Menurut Satuan/Subdit, 2023 dan 2024**
Number of Crime Cases by Unit/Sub–directorate, 2023 and 2024

Kabupaten/Kota *Regency/Municipality*	Jumlah Tindak Pidana/ *Number of Crime Cases*		Jumlah Penyelesaian *Number of Cleared Crime Cases*	
	2023	2024	2023	2024
(1)	(2)	(3)	(4)	(5)
POLDA SULAWESI TENGGARA				
SUB. I INDAGSI	10	14	9	15
SUB. II EKSUS	8	8	11	8
SUB. III KORUPSI	8	4	11	3
SUB. IV TIPIDTER	24	20	23	21
SUB. V SIBER	29	39	27	38
RES KENDARI	10	9	6	7
RES KONAWE	8	3	5	3
RES KONSEL	4	2	1	4
RES KOLAKA	2	2	1	3
RES KOLUT	1	1	–	–
RES BOMBANA	7	4	8	4
RES MUNA	2	5	4	1
RES BAUBAU	5	5	4	2
RES BUTON	1	3	1	1
RES WAKATOBI	2	3	1	–
RES BUTON UTARA	2	1	2	–
RES KONAWE UTARA	17	8	7	15
RES KOLAKA TIMUR	1	1	–	1
RES BUTON TENGAH	–	1	–	1
Sulawesi Tenggara	**141**	**133**	**121**	**127**

Sumber/*Source*: Kepolisian Daerah Provinsi Sultra/*Regional Police of Sulawesi Tenggara Province*

https://sultra.bps.go.id

Tabel / *Table* 4.4.5

Jumlah Kasus Narkoba Menurut Kabupaten/Kota di Provinsi Sulawesi Tenggara, 2020–2024
Number of Drugs Crime Cases by Regency/Municipality in Sulawesi Tenggara Province, 2020–2024

Kabupaten/Kota *Regency/Municipality*	Jumlah Kasus Narkoba/*Number of Drugs Crime Cases*				
	2020	2021	2022	2023	2024
(1)	(2)	(3)	(4)	(5)	
Polres Buton	3	2	3	3	4
Polres Muna	25	23	28	25	24
Polres Konawe	17	20	22	20	22
Polres Kolaka	30	36	37	33	27
Polres Konawe Selatan	18	13	18	14	16
Polres Bombana	18	21	26	18	18
Polres Wakatobi	4	2	2	2	3
Polres Kolaka Utara	17	14	16	13	12
Polres Buton Utara	3	4	6	11	9
Polres Konawe Utara	6	15	16	27	26
Polres Kolaka Timur	–	–	–	9	7
Polres Konawe Kepulauan	–	–	–	–	–
Polres Muna Barat	–	–	–	–	–
Polres Buton Tengah	–	–	–	1	3
Polres Buton Selatan	–	–	–	–	–
Polres Kota Kendari	102	110	138	90	95
Polres Kota Baubau	15	12	19	10	17
Dit Res Narkoba POLDA Sultra	134	123	107	92	90
Sulawesi Tenggara	**392**	**395**	**438**	**368**	**373**

Sumber/*Source*: Kepolisian Daerah Provinsi Sultra/*Regional Police of Sulawesi Tenggara Province*

https://sultra.bps.go.id

Tabel / *Table* 4.4.6

Jumlah Tersangka Kasus Narkoba Menurut Kabupaten/Kota di Provinsi Sulawesi Tenggara, 2020–2024
Number of Accused Drugs Crime by Regency/Municipality in Sulawesi Tenggara Province, 2020–2024

Kabupaten/Kota *Regency/Municipality*	Jumlah Tersangka Kasus Narkoba/*Number of Drugs Crime Cases*				
	2020	2021	2022	2023	2024
(1)	(2)	(3)	(4)	(5)	(6)
Polres Buton	3	2	3	3	4
Polres Muna	35	29	36	36	32
Polres Konawe	18	23	30	20	24
Polres Kolaka	35	41	47	43	36
Polres Konawe Selatan	27	19	29	23	29
Polres Bombana	31	28	35	21	23
Polres Wakatobi	5	4	3	4	3
Polres Kolaka Utara	20	18	20	26	21
Polres Buton Utara	3	6	6	13	11
Polres Konawe Utara	6	15	19	28	28
Polres Kolaka Timur	–	–	–	10	8
Polres Konawe Kepulauan	–	–	–	–	–
Polres Muna Barat	–	–	–	–	–
Polres Buton Tengah	–	–	–	4	3
Polres Buton Selatan	–	–	–	–	–
Polres Kota Kendari	122	129	148	103	105
Polres Kota Baubau	20	13	24	10	20
Dit Res Narkoba POLDA Sultra	154	136	129	113	107
Sulawesi Tenggara	**479**	**463**	**529**	**457**	**454**

Sumber/*Source*: Kepolisian Daerah Provinsi Sultra/*Regional Police of Sulawesi Tenggara Province*

https://sultra.bps.go.id

4.5 AGAMA DAN SOSIAL LAINNYA
RELIGION AND OTHER SOCIAL AFFAIRS

Tabel 4.5.1 / ***Table***

Jumlah Jemaah Haji yang Diberangkatkan[1] ke Tanah Suci Mekah Menurut Kabupaten/Kota di Provinsi Sulawesi Tenggara, 2022–2024
Number of Hajj Pilgrims Departured[1] to the Holyland of Mecca by Regency/Municipality in Sulawesi Tenggara Province, 2022–2024

Kabupaten/Kota *Regency/Municipality*	2022[2]	2023[3]	2024[4]
(1)	(2)	(3)	(4)
Buton	3	13	14
Muna	30	73	65
Konawe	72	141	144
Kolaka	161	368	461
Konawe Selatan	23	84	123
Bombana	47	115	140
Wakatobi	36	84	76
Kolaka Utara	87	123	127
Buton Utara	12	9	15
Konawe Utara	12	34	23
Kolaka Timur	60	228	167
Konawe Kepulauan	2	1	14
Muna Barat	9	17	22
Buton Tengah	11	36	28
Buton Selatan	...	21	23
Kota Kendari	296	626	511
Kota Baubau	60	173	145
Sulawesi Tenggara	**921**	**2.146**	**3.067**

Catatan/*Note*: [1] Melalui Kementerian Agama/*Managed by Ministry of Religious Affairs*

Sumber/*Source*: [2] Kementerian Agama RI (Direktorat Jenderal Penyelenggaraan Haji dan Umrah) per 9 Januari 2023/*Ministry of Religious Affairs (Directorate General of the Organization of Hajj and Umrah) per 9 January 2023*

[3] Kementerian Agama RI (Direktorat Jenderal Penyelenggaraan Haji dan Umrah) per 31 Januari 2024/*Ministry of Religious Affairs (Directorate General of the Organization of Hajj and Umrah) per 31 January 2024*

[4] Kementerian Agama RI (Direktorat Jenderal Penyelenggaraan Haji dan Umrah) per 14 Januari 2025/*Ministry of Religious Affairs (Directorate General of the Organization of Hajj and Umrah) per 14 January 2025*

https://sultra.bps.go.id

Tabel 4.5.2
Table

Nikah dan Cerai[1] Menurut Kabupaten/Kota di Provinsi Sulawesi Tenggara (kejadian), 2022–2024
Number of Marriages and Divorces[1] by Regency/ Municipality in Sulawesi Tenggara Province (event), 2022–2024

Kabupaten/Kota *Regency/Municipality*	Nikah[2,3,4] / *Marriages*[2,3,4]		
	2022	2023	2024
(1)	(2)	(3)	(4)
Buton	929	779	695
Muna	1.351	1.283	1.249
Konawe	1.778	1.540	1.359
Kolaka	1.528	1.629	1.495
Konawe Selatan	1.729	1.603	1.500
Bombana	1.015	961	846
Wakatobi	905	692	634
Kolaka Utara	883	783	699
Buton Utara	410	326	309
Konawe Utara	356	324	240
Kolaka Timur	735	711	668
Konawe Kepulauan	189	223	199
Muna Barat	516	445	439
Buton Tengah	683	646	583
Buton Selatan	643	664	671
Kota Kendari	1.942	1.774	1.577
Kota Baubau	1.024	972	963
Sulawesi Tenggara	**16.616**	**15 .355**	**14.126**

https://sultra.bps.go.id

Lanjutan Tabel/*Continued Table* 4.5.2

Kabupaten/Kota *Regency/Municipality*	Cerai[3,5] / *Divorces*[3,5]		
	2022		
	Cerai Talak/*Divorce by Talak*	Cerai Gugat/*Divorce by Petition*	Jumlah/*Total*
(1)	(5)	(6)	(7)
Buton	72	236	308
Muna	107	365	472
Konawe	107	390	497
Kolaka	144	489	633
Konawe Selatan	67	258	325
Bombana	45	176	221
Wakatobi	46	173	219
Kolaka Utara	37	202	239
Buton Utara	...	...	...
Konawe Utara	...	...	...
Kolaka Timur	...	...	...
Konawe Kepulauan	...	...	...
Muna Barat	...	...	...
Buton Tengah	...	...	...
Buton Selatan	...	...	...
Kota Kendari	275	720	995
Kota Baubau	110	340	450
Sulawesi Tenggara	**1.010**	**3.349**	**4.359**

https://sultra.bps.go.id

Lanjutan Tabel/*Continued Table* 4.5.2

Kabupaten/Kota *Regency/Municipality*	Cerai[3,5] / *Divorces*[3,5]		
	2023		
	Cerai Talak/*Divorce by Talak*	Cerai Gugat/*Divorce by Petition*	Jumlah/*Total*
(1)	(8)	(9)	(10)
Buton	100	240	340
Muna	98	346	444
Konawe	94	445	539
Kolaka	104	415	519
Konawe Selatan	73	267	340
Bombana	44	179	223
Wakatobi	40	167	207
Kolaka Utara	37	164	201
Buton Utara	...	...	...
Konawe Utara	...	...	...
Kolaka Timur	...	...	...
Konawe Kepulauan	...	...	...
Muna Barat	...	...	...
Buton Tengah	...	...	...
Buton Selatan	...	...	...
Kota Kendari	286	764	1.050
Kota Baubau	114	336	450
Sulawesi Tenggara	**990**	**3.323**	**4.313**

https://sultra.bps.go.id

Lanjutan Tabel/*Continued Table* 4.5.2

Kabupaten/Kota *Regency/Municipality*	Cerai[3,5] / *Divorces*[3,5]		
	2024		
	Cerai Talak/*Divorce by Talak*	Cerai Gugat/*Divorce by Petition*	Jumlah/*Total*
(1)	(11)	(12)	(13)
Buton	53	187	240
Muna	64	291	355
Konawe	62	335	397
Kolaka	87	402	489
Konawe Selatan	50	227	277
Bombana	24	134	158
Wakatobi	22	107	129
Kolaka Utara	41	156	197
Buton Utara	...	...	...
Konawe Utara	...	...	...
Kolaka Timur	...	...	...
Konawe Kepulauan	...	...	...
Muna Barat	...	...	...
Buton Tengah	...	...	...
Buton Selatan	...	...	...
Kota Kendari	189	662	851
Kota Baubau	79	244	323
Sulawesi Tenggara	**671**	**2.745**	**3,416**

Catatan/*Note*:
[1] Data perceraian yang telah diputus oleh Pengadilan tetapi akta cerainya belum tercetak/*Divorce data that has been ruled but the divorce certificate has not been printed*
[2] Termasuk bedolan (nikah di luar KUA)/*Including registration conducted outside the Religious Affairs Office (KUA)*
[3] Hanya untuk yang beragama Islam/*Applies only for moslem*

Sumber/Source:
[4] Kementerian Agama RI (Dirjen Bimas Islam)/*Ministry of Religious Affairs (Directorate General of Islamic Community Guidance)*
[5] Mahkamah Agung (Dirjen Badan Peradilan Agama)/*The Supreme Court (Directorate General of Religious Justice Affairs)*

https://sultra.bps.go.id

Tabel 4.5.3
Table

Jumlah Perceraian[1] Menurut Kabupaten/Kota dan Faktor Penyebab Perceraian di Provinsi Sulawesi Tenggara (perkara), 2024
Number of Divorces[1] by Regency/Municipality and Factors Causing Divorce in Sulawesi Tenggara Province (cases), 2024

Kabupaten/Kota *Regency/Municipality*	Zina *Adultery*	Mabuk *Alcohol Abuse*	Madat *Drug Abuse*	Judi *Gambling*	Meninggalkan Salah Satu Pihak *Spousal Abandonment*	Dihukum Penjara *Incarceration*
(1)	(2)	(3)	(4)	(5)	(6)	(7)
Buton	...	...	...	...	24	...
Muna	1	1	...	...	37	2
Konawe	...	...	...	...	48	3
Kolaka	...	1	...	...	24	...
Konawe Selatan	...	25	...	5	5	2
Bombana	1	6	...	1	45	1
Wakatobi	...	3	...	2	38	1
Kolaka Utara	...	8	...	3	70	1
Buton Utara	...	...	...	...	...	...
Konawe Utara	...	...	...	...	...	...
Kolaka Timur	...	...	...	...	...	...
Konawe Kepulauan	...	...	...	...	...	...
Muna Barat	...	...	...	...	...	...
Buton Tengah	...	...	...	...	...	...
Buton Selatan	...	...	...	...	...	...
Kota Kendari	...	12	5	7	161	3
Kota Baubau	...	25	...	3	76	3
Sulawesi Tenggara	**2**	**81**	**5**	**21**	**528**	**16**

https://sultra.bps.go.id

Lanjutan Tabel/*Continued Table* 4.5.3

Kabupaten/Kota *Regency/Municipality*	Poligami *Polygamy*	Kekerasan Dalam Rumah Tangga *Domestic Violence*	Cacat Badan *Disability*	Perselisihan dan Pertengkaran Terus Menerus *Constant Arguing*
(1)	(8)	(9)	(10)	(11)
Buton	...	4	...	209
Muna	1	12	...	318
Konawe	...	19	...	339
Kolaka	...	11	...	489
Konawe Selatan	...	28	...	203
Bombana	5	21	1	68
Wakatobi	...	1	...	74
Kolaka Utara	...	9	2	104
Buton Utara	...	...	...	...
Konawe Utara	...	...	...	...
Kolaka Timur	...	...	...	...
Konawe Kepulauan	...	...	...	...
Muna Barat	...	...	...	...
Buton Tengah	...	...	...	...
Buton Selatan	...	...	...	...
Kota Kendari	...	73	...	586
Kota Baubau	1	28	1	179
Sulawesi Tenggara	**7**	**206**	**4**	**2.569**

https://sultra.bps.go.id

Lanjutan Tabel/*Continued Table* 4.5.3

Kabupaten/Kota *Regency/Municipality*	Kawin Paksa *Forced Marriage*	Murtad *Apostate*	Ekonomi *Financial Problems*	Jumlah *Total*
(1)	(12)	(13)	(14)	(15)
Buton	2	...	2	241
Muna	...	...	3	375
Konawe	...	5	...	414
Kolaka	...	...	...	525
Konawe Selatan	...	1	21	290
Bombana	...	...	9	158
Wakatobi	...	1	4	124
Kolaka Utara	...	...	8	205
Buton Utara	...	...	...	...
Konawe Utara	...	...	...	...
Kolaka Timur	...	...	...	...
Konawe Kepulauan	...	...	...	...
Muna Barat	...	...	...	...
Buton Tengah	...	...	...	...
Buton Selatan	...	...	...	...
Kota Kendari	...	5	13	865
Kota Baubau	...	...	9	325
Sulawesi Tenggara	**2**	**12**	**69**	**3.522**

Catatan/*Note*: [1] Data yang akta cerainya sudah tercetak/*Data for which the divorce certificate has been printed*
Sumber/*Source*: Mahkamah Agung (Dirjen Badan Peradilan Agama)/*The Supreme Court (Directorate General of Religious Justice Affairs)*

https://sultra.bps.go.id

Tabel / *Table* 4.5.4

Jumlah Penduduk Menurut Kabupaten/Kota dan Agama yang Dianut di Provinsi Sulawesi Tenggara, 2024
Population by Regency/Municipality and Religion in Sulawesi Tenggara Province, 2024

Kabupaten/Kota *Regency/ Municipality*	Islam	Protestan *Protestant*	Katolik *Catholic*	Hindu	Budha *Buddha*	Lainnya *Others*
(1)	(2)	(3)	(4)	(5)	(6)	(7)
Buton	117.247	260	686	1.510	1.025	–
Muna	220.959	1.012	5.995	397	1	3
Konawe	250.114	5.033	2.100	11.145	1.758	–
Kolaka	220.298	20.041	5.065	3.564	1.025	–
Konawe Selatan	280.642	4.451	2.150	15.935	3.471	–
Bombana	159.281	806	100	1.893	252	–
Wakatobi	118.434	26	10	–	–	2
Kolaka Utara	139.048	784	100	–	576	–
Buton Utara	71.381	117	100	1.001	–	–
Konawe Utara	58.737	718	481	2.193	223	–
Kolaka Timur	115.835	279	900	8.459	–	–
Konawe Kepulauan	41.223	-	375	88	–	–
Muna Barat	78.808	143	250	3.464	1.990	–
Buton Tengah	116.251	98	3.400	–	–	–
Buton Selatan	85.222	28	–	–	–	–
Kota Kendari	315.755	12.699	5.720	1.800	4.333	4
Kota Baubau	215.211	6.478	1.945	2.700	1.260	19
Sulawesi Tenggara	**2.604.446**	**52.973**	**29.377**	**54.149**	**15.914**	**28**

Sumber/*Source*: Kementerian Agama Provinsi Sulawesi Tenggara/ *Ministry of Religious Affairs of Sulawesi Tenggara Province*

https://sultra.bps.go.id

Tabel / *Table* 4.5.5

Jumlah Tempat Peribadatan Menurut Kabupaten/Kota di Provinsi Sulawesi Tenggara, 2024
Number of Places of Worship by Regency/Municipality and Religion in Sulawesi Tenggara Province, 2024

Kabupaten/Kota *Regency/Municipality*	Masjid *Mosque*	Mushola *Pray Room*	Gereja Protestan *Protestant Church*	Gereja Katholik *Catholic Church*	Pura *Temple*	Vihara
(1)	(2)	(3)	(4)	(5)	(6)	(7)
Buton	179	34	3	4	16	–
Muna	281	35	16	10	2	–
Konawe	472	231	54	7	33	4
Kolaka	401	66	54	10	24	1
Konawe Selatan	500	302	60	12	95	4
Bombana	215	28	11	1	11	–
Wakatobi	204	37	1	–	–	–
Kolaka Utara	248	36	20	–	–	–
Buton Utara	106	18	4	3	9	–
Konawe Utara	153	1	10	3	16	–
Kolaka Timur	228	30	17	4	25	–
Konawe Kepulauan	77	1	–	1	1	–
Muna Barat	118	51	6	1	15	2
Buton Tengah	119	10	–	3	–	–
Buton Selatan	105	13	–	–	–	–
Kota Kendari	608	53	53	4	3	3
Kota Baubau	127	4	11	1	8	1
Sulawesi Tenggara	**4.141**	**950**	**320**	**64**	**258**	**15**

Sumber/*Source*: Kementerian Agama Provinsi Sulawesi Tenggara/ *Ministry of Religious Affairs of Sulawesi Tenggara Province*

https://sultra.bps.go.id

Tabel / *Table* 4.5.6

Jumlah Bencana Alam Menurut Kabupaten/Kota dan Jenis Bencana Alam di Provinsi Sulawesi Tenggara (kejadian), 2024

Number of Natural Disaster by Regency/Municipality and Type of Natural Disaster in Sulawesi Tenggara Province (events), 2024

Kabupaten/Kota *Regency/Municipality*	Gempa Bumi *Earthquake*	Tsunami *Tsunami*	Gempa Bumi dan Tsunami *Earthquake and Tsunami*	Letusan Gunung Api *Volcanic Eruption*	Tanah Longsor *Landslide*
(1)	(2)	(3)	(4)	(5)	(6)
Buton	...	...	...	...	...
Muna	...	...	...	...	...
Konawe	...	...	...	...	...
Kolaka	...	...	...	...	...
Konawe Selatan	...	...	...	...	...
Bombana	...	...	...	...	...
Wakatobi	...	...	...	...	...
Kolaka Utara	...	...	...	...	...
Buton Utara	...	...	...	...	...
Konawe Utara	...	...	...	...	...
Kolaka Timur	...	...	...	...	...
Konawe Kepulauan	...	...	...	...	...
Muna Barat	...	...	...	...	...
Buton Tengah	...	...	...	...	...
Buton Selatan	...	...	...	...	...
Kota Kendari	...	...	...	...	...
Kota Baubau	...	...	...	...	...
Sulawesi Tenggara	**...**	**...**	**...**	**...**	**...**

https://sultra.bps.go.id

Lanjutan Tabel/*Continued Table* 4.5.6

Kabupaten/Kota *Regency/Municipality*	Banjir *Floods*	Kekeringan *Drought*	Kebakaran Hutan dan Lahan *Forest and Land Fires*	Cuaca Ekstrem *Extreme Weather*	Gelombang Pasang/ Abrasi *Tidal Wave/ Abrasion*
(1)	(7)	(8)	(9)	(10)	(11)
Buton	...	...	...	...	...
Muna	...	...	...	...	...
Konawe	4*	...	...	2*	...
Kolaka	1*	...	...	...	...
Konawe Selatan	2*	...	...	...	...
Bombana	1*	...	...	...	...
Wakatobi	...	...	...	1*	...
Kolaka Utara	...	...	...	...	...
Buton Utara	3*	...	...	...	...
Konawe Utara	2*	...	...	...	...
Kolaka Timur	...	...	...	...	...
Konawe Kepulauan	...	...	...	...	...
Muna Barat	1*	...	...	...	...
Buton Tengah	...	...	...	...	...
Buton Selatan	...	...	...	...	...
Kota Kendari	3*	...	...	...	...
Kota Baubau	...	...	...	...	...
Sulawesi Tenggara	**17***	**...**	**...**	**3***	**...**

Sumber/*Source*: Badan Nasional Penanggulangan Bencana/*National Agency for Disaster Management*

https://sultra.bps.go.id

Tabel 4.5.7
Table

Jumlah Korban yang Diakibatkan Bencana Alam Menurut Kabupaten/kota dan Jenis Bencana Alam di Provinsi Sulawesi Tenggara (orang), 2024
Number of Victims Due to Natural Disaster by Regency/ Municipality and Type of Natural Disaster in Sulawesi Tenggara Province (people), 2024

Kabupaten/Kota *Regency/Municipality*	Gempa Bumi *Earthquake*		
	Meninggal dan Hilang *Deaths and Missing*	Luka-luka *Casualty*	Menderita dan Mengungsi *Suffer and Evacuated*
(1)	(2)	(3)	(4)
Buton	...	...	...
Muna	...	...	...
Konawe	...	...	...
Kolaka	...	...	...
Konawe Selatan	...	...	...
Bombana	...	...	...
Wakatobi	...	...	...
Kolaka Utara	...	...	...
Buton Utara	...	...	...
Konawe Utara	...	...	...
Kolaka Timur	...	...	...
Konawe Kepulauan	...	...	...
Muna Barat	...	...	...
Buton Tengah	...	...	...
Buton Selatan	...	...	...
Kota Kendari	...	...	...
Kota Baubau	...	...	...
Sulawesi Tenggara	**...**	**...**	**...**

https://sultra.bps.go.id

Lanjutan Tabel/*Continued Table* 4.5.7

Kabupaten/Kota *Regency/Municipality*	Tsunami *Tsunami*		
	Meninggal dan Hilang *Deaths and Missing*	Luka-luka *Casualty*	Menderita dan Mengungsi *Suffer and Evacuated*
(1)	(5)	(6)	(7)
Buton	...	...	...
Muna	...	...	...
Konawe	...	...	...
Kolaka	...	...	...
Konawe Selatan	...	...	...
Bombana	...	...	...
Wakatobi	...	...	...
Kolaka Utara	...	...	...
Buton Utara	...	...	...
Konawe Utara	...	...	...
Kolaka Timur	...	...	...
Konawe Kepulauan	...	...	...
Muna Barat	...	...	...
Buton Tengah	...	...	...
Buton Selatan	...	...	...
Kota Kendari	...	...	...
Kota Baubau	...	...	...
Sulawesi Tenggara	**...**	**...**	**...**

https://sultra.bps.go.id

Lanjutan Tabel/*Continued Table* 4.5.7

Kabupaten/Kota *Regency/Municipality*	Gempa Bumi dan Tsunami *Earthquake and Tsunami*		
	Meninggal dan Hilang *Deaths and Missing*	Luka-luka *Casualty*	Menderita dan Mengungsi *Suffer and Evacuated*
(1)	(8)	(9)	(10)
Buton	...	...	...
Muna	...	...	...
Konawe	...	...	...
Kolaka	...	...	...
Konawe Selatan	...	...	...
Bombana	...	...	...
Wakatobi	...	...	...
Kolaka Utara	...	...	...
Buton Utara	...	...	...
Konawe Utara	...	...	...
Kolaka Timur	...	...	...
Konawe Kepulauan	...	...	...
Muna Barat	...	...	...
Buton Tengah	...	...	...
Buton Selatan	...	...	...
Kota Kendari	...	...	...
Kota Baubau	...	...	...
Sulawesi Tenggara	**...**	**...**	**...**

https://sultra.bps.go.id

Lanjutan Tabel/*Continued Table* 4.5.7

Kabupaten/Kota *Regency/Municipality*	Letusan Gunung Api *Volcanic Eruption*		
	Meninggal dan Hilang *Deaths and Missing*	Luka-luka *Casualty*	Menderita dan Mengungsi *Suffer and Evacuated*
(1)	(11)	(12)	(13)
Buton	...	...	...
Muna	...	...	...
Konawe	...	...	...
Kolaka	...	...	...
Konawe Selatan	...	...	...
Bombana	...	...	...
Wakatobi	...	...	...
Kolaka Utara	...	...	...
Buton Utara	...	...	...
Konawe Utara	...	...	...
Kolaka Timur	...	...	...
Konawe Kepulauan	...	...	...
Muna Barat	...	...	...
Buton Tengah	...	...	...
Buton Selatan	...	...	...
Kota Kendari	...	...	...
Kota Baubau	...	...	...
Sulawesi Tenggara	**...**	**...**	**...**

https://sultra.bps.go.id

Lanjutan Tabel/*Continued Table* 4.5.7

Kabupaten/Kota *Regency/Municipality*	Tanah Longsor *Landslide*		
	Meninggal dan Hilang *Deaths and Missing*	Luka-luka *Casualty*	Menderita dan Mengungsi *Suffer and Evacuated*
(1)	(14)	(15)	(16)
Buton	...	...	...
Muna	...	...	...
Konawe	...	...	...
Kolaka	...	...	...
Konawe Selatan	...	...	...
Bombana	...	...	...
Wakatobi	...	...	...
Kolaka Utara	...	...	...
Buton Utara	...	...	...
Konawe Utara	...	...	...
Kolaka Timur	...	...	...
Konawe Kepulauan	...	...	...
Muna Barat	...	...	...
Buton Tengah	...	...	...
Buton Selatan	...	...	...
Kota Kendari	...	...	...
Kota Baubau	...	...	...
Sulawesi Tenggara	**...**	**...**	**...**

https://sultra.bps.go.id

Lanjutan Tabel/*Continued Table* 4.5.7

Kabupaten/Kota *Regency/Municipality*	Banjir *Floods*		
	Meninggal dan Hilang *Deaths and Missing**	Luka-luka *Casualty**	Menderita dan Mengungsi *Suffer and Evacuated**
(1)	(17)	(18)	(19)
Buton	...	...	...
Muna	...	...	...
Konawe	...	...	3
Kolaka	...	...	6
Konawe Selatan	...	...	735
Bombana	...	...	40
Wakatobi	...	...	...
Kolaka Utara	...	...	...
Buton Utara	...	...	3
Konawe Utara	...	...	5
Kolaka Timur	...	...	...
Konawe Kepulauan	...	...	...
Muna Barat	...	...	275
Buton Tengah	...	...	...
Buton Selatan	...	...	...
Kota Kendari	2	1	17
Kota Baubau	...	...	...
Sulawesi Tenggara	**2**	**1**	**1.084**

https://sultra.bps.go.id

Lanjutan Tabel/*Continued Table* 4.5.7

Kabupaten/Kota *Regency/Municipality*	Kekeringan *Drought*		
	Meninggal dan Hilang *Deaths and Missing*	Luka-luka *Casualty*	Menderita dan Mengungsi *Suffer and Evacuated*
(1)	(20)	(21)	(22)
Buton	...	...	...
Muna	...	...	...
Konawe	...	...	...
Kolaka	...	...	...
Konawe Selatan	...	...	...
Bombana	...	...	...
Wakatobi	...	...	...
Kolaka Utara	...	...	...
Buton Utara	...	...	...
Konawe Utara	...	...	...
Kolaka Timur	...	...	...
Konawe Kepulauan	...	...	...
Muna Barat	...	...	...
Buton Tengah	...	...	...
Buton Selatan	...	...	...
Kota Kendari	...	...	...
Kota Baubau	...	...	...
Sulawesi Tenggara	**...**	**...**	**...**

https://sultra.bps.go.id

Lanjutan Tabel/*Continued Table* 4.5.7

Kabupaten/Kota *Regency/Municipality*	Kebakaran Hutan dan Lahan *Forest and Land Fires*		
	Meninggal dan Hilang *Deaths and Missing*	Luka-luka *Casualty*	Menderita dan Mengungsi *Suffer and Evacuated*
(1)	(23)	(24)	(25)
Buton	...	...	...
Muna	...	...	...
Konawe	...	...	...
Kolaka	...	...	...
Konawe Selatan	...	...	...
Bombana	...	...	...
Wakatobi	...	...	...
Kolaka Utara	...	...	...
Buton Utara	...	...	...
Konawe Utara	...	...	...
Kolaka Timur	...	...	...
Konawe Kepulauan	...	...	...
Muna Barat	...	...	...
Buton Tengah	...	...	...
Buton Selatan	...	...	...
Kota Kendari	...	...	...
Kota Baubau	...	...	...
Sulawesi Tenggara	**...**	**...**	**...**

https://sultra.bps.go.id

Lanjutan Tabel/*Continued Table* 4.5.7

Kabupaten/Kota *Regency/Municipality*	Cuaca Ekstrem *Extreme Weather*		
	Meninggal dan Hilang *Deaths and Missing*	Luka-luka *Casualty*	Menderita dan Mengungsi *Suffer and Evacuated*
(1)	(26)	(27)	(28)
Buton	...	...	...
Muna	...	...	...
Konawe	...	...	195*
Kolaka	...	...	...
Konawe Selatan	...	...	...
Bombana	...	...	...
Wakatobi	...	2*	74*
Kolaka Utara	...	...	...
Buton Utara	...	...	...
Konawe Utara	...	...	...
Kolaka Timur	...	...	...
Konawe Kepulauan	...	...	...
Muna Barat	...	...	...
Buton Tengah	...	...	...
Buton Selatan	...	...	...
Kota Kendari	...	...	...
Kota Baubau	...	...	...
Sulawesi Tenggara	**...**	**2***	**...**

https://sultra.bps.go.id

Lanjutan Tabel/*Continued Table* 4.5.7

Kabupaten/Kota *Regency/Municipality*	Gelombang Pasang/Abrasi *Tidal Wave/ Abrasion*		
	Meninggal dan Hilang *Deaths and Missing*	Luka-luka *Casualty*	Menderita dan Mengungsi *Suffer and Evacuated*
(1)	(29)	(30)	(31)
Buton	...	...	...
Muna	...	...	...
Konawe	...	...	...
Kolaka	...	...	...
Konawe Selatan	...	...	...
Bombana	...	...	...
Wakatobi	...	...	...
Kolaka Utara	...	...	...
Buton Utara	...	...	...
Konawe Utara	...	...	...
Kolaka Timur	...	...	...
Konawe Kepulauan	...	...	...
Muna Barat	...	...	...
Buton Tengah	...	...	...
Buton Selatan	...	...	...
Kota Kendari	...	...	...
Kota Baubau	...	...	...
Sulawesi Tenggara	**...**	**...**	**...**

Sumber/*Source*: Badan Nasional Penanggulangan Bencana/*National Agency for Disaster Management*

https://sultra.bps.go.id

Tabel / *Table* 4.5.8

Jumlah Kerusakan Rumah yang Diakibatkan Bencana Alam Menurut Kabupaten/kota dan Jenis Bencana Alam di Provinsi Sulawesi Tenggara (unit), 2024
Number of Damaged Houses Due to Natural Disaster by Regency/Municipality and Type of Natural Disaster in Sulawesi Tenggara Province (units), 2024

Kabupaten/Kota *Regency/Municipality*	Gempa Bumi *Earthquake*			
	Rusak Berat *Severely Damaged*	Rusak Sedang *Damaged*	Rusak Ringan *Lightly Damaged*	Terendam *Submerged*
(1)	(2)	(3)	(4)	(5)
Buton	...	...	...	...
Muna	...	...	...	...
Konawe	...	...	...	...
Kolaka	...	...	...	...
Konawe Selatan	...	...	...	...
Bombana	...	...	...	...
Wakatobi	...	...	...	...
Kolaka Utara	...	...	...	...
Buton Utara	...	...	...	...
Konawe Utara	...	...	...	...
Kolaka Timur	...	...	...	...
Konawe Kepulauan	...	...	...	...
Muna Barat	...	...	...	...
Buton Tengah	...	...	...	...
Buton Selatan	...	...	...	...
Kota Kendari	...	...	...	...
Kota Baubau	...	...	...	...
Sulawesi Tenggara	**...**	**...**	**...**	**...**

https://sultra.bps.go.id

Lanjutan Tabel/*Continued Table* 4.5.8

Kabupaten/Kota *Regency/Municipality*	Tsunami *Tsunami*			
	Rusak Berat *Severely Damaged*	Rusak Sedang *Damaged*	Rusak Ringan *Lightly Damaged*	Terendam *Submerged*
(1)	(6)	(7)	(8)	(9)
Buton	...	...	...	...
Muna	...	...	...	...
Konawe	...	...	...	...
Kolaka	...	...	...	...
Konawe Selatan	...	...	...	...
Bombana	...	...	...	...
Wakatobi	...	...	...	...
Kolaka Utara	...	...	...	...
Buton Utara	...	...	...	...
Konawe Utara	...	...	...	...
Kolaka Timur	...	...	...	...
Konawe Kepulauan	...	...	...	...
Muna Barat	...	...	...	...
Buton Tengah	...	...	...	...
Buton Selatan	...	...	...	...
Kota Kendari	...	...	...	...
Kota Baubau	...	...	...	...
Sulawesi Tenggara	**...**	**...**	**...**	**...**

https://sultra.bps.go.id

Lanjutan Tabel/*Continued Table* 4.5.8

Kabupaten/Kota *Regency/Municipality*	Gempa Bumi dan Tsunami *Earthquake and Tsunami*			
	Rusak Berat *Severely Damaged*	Rusak Sedang *Damaged*	Rusak Ringan *Lightly Damaged*	Terendam *Submerged*
(1)	(10)	(11)	(12)	(13)
Buton	...	...	...	...
Muna	...	...	...	...
Konawe	...	...	...	...
Kolaka	...	...	...	...
Konawe Selatan	...	...	...	...
Bombana	...	...	...	...
Wakatobi	...	...	...	...
Kolaka Utara	...	...	...	...
Buton Utara	...	...	...	...
Konawe Utara	...	...	...	...
Kolaka Timur	...	...	...	...
Konawe Kepulauan	...	...	...	...
Muna Barat	...	...	...	...
Buton Tengah	...	...	...	...
Buton Selatan	...	...	...	...
Kota Kendari	...	...	...	...
Kota Baubau	...	...	...	...
Sulawesi Tenggara	**...**	**...**	**...**	**...**

https://sultra.bps.go.id

Lanjutan Tabel/*Continued Table* 4.5.8

Kabupaten/Kota *Regency/Municipality*	Letusan Gunung Api *Volcanic Eruption*			
	Rusak Berat *Severely Damaged*	Rusak Sedang *Damaged*	Rusak Ringan *Lightly Damaged*	Terendam *Submerged*
(1)	(14)	(15)	(16)	(17)
Buton	...	...	...	...
Muna	...	...	...	...
Konawe	...	...	...	...
Kolaka	...	...	...	...
Konawe Selatan	...	...	...	...
Bombana	...	...	...	...
Wakatobi	...	...	...	...
Kolaka Utara	...	...	...	...
Buton Utara	...	...	...	...
Konawe Utara	...	...	...	...
Kolaka Timur	...	...	...	...
Konawe Kepulauan	...	...	...	...
Muna Barat	...	...	...	...
Buton Tengah	...	...	...	...
Buton Selatan	...	...	...	...
Kota Kendari	...	...	...	...
Kota Baubau	...	...	...	...
Sulawesi Tenggara	**...**	**...**	**...**	**...**

https://sultra.bps.go.id

Lanjutan Tabel/*Continued Table* 4.5.8

Kabupaten/Kota *Regency/Municipality*	Tanah Longsor *Landslide*			
	Rusak Berat *Severely Damaged*	Rusak Sedang *Damaged*	Rusak Ringan *Lightly Damaged*	Terendam *Submerged*
(1)	(18)	(19)	(20)	(21)
Buton	...	...	...	...
Muna	...	...	...	...
Konawe	...	...	...	...
Kolaka	...	...	...	...
Konawe Selatan	...	...	...	...
Bombana	...	...	...	...
Wakatobi	...	...	...	...
Kolaka Utara	...	...	...	...
Buton Utara	...	...	...	...
Konawe Utara	...	...	...	...
Kolaka Timur	...	...	...	...
Konawe Kepulauan	...	...	...	...
Muna Barat	...	...	...	...
Buton Tengah	...	...	...	...
Buton Selatan	...	...	...	...
Kota Kendari	...	...	...	...
Kota Baubau	...	...	...	...
Sulawesi Tenggara	**...**	**...**	**...**	**...**

https://sultra.bps.go.id

Lanjutan Tabel/*Continued Table* 4.5.8

Kabupaten/Kota *Regency/Municipality*	Banjir *Floods*			
	Rusak Berat *Severely Damaged*	Rusak Sedang *Damaged*	Rusak Ringan *Lightly Damaged*	Terendam *Submerged**
(1)	(22)	(23)	(24)	(25)
Buton	...	...	...	...
Muna	...	...	...	...
Konawe	...	...	...	344
Kolaka	...	...	...	1
Konawe Selatan	...	...	...	148
Bombana	...	...	...	8
Wakatobi	...	...	...	...
Kolaka Utara	...	...	...	...
Buton Utara	...	...	...	724
Konawe Utara	1*	...	...	1
Kolaka Timur	...	...	...	...
Konawe Kepulauan	...	...	...	...
Muna Barat	...	...	...	...
Buton Tengah	...	...	...	...
Buton Selatan	...	...	...	...
Kota Kendari	...	...	...	3
Kota Baubau	...	...	...	...
Sulawesi Tenggara	**1***	**...**	**...**	**1.229**

https://sultra.bps.go.id

Lanjutan Tabel/*Continued Table* 4.5.8

Kabupaten/Kota *Regency/Municipality*	Kekeringan *Drought*			
	Rusak Berat *Severely Damaged*	Rusak Sedang *Damaged*	Rusak Ringan *Lightly Damaged*	Terendam *Submerged*
(1)	(26)	(27)	(28)	(29)
Buton	...	...	...	...
Muna	...	...	...	...
Konawe	...	...	...	...
Kolaka	...	...	...	...
Konawe Selatan	...	...	...	...
Bombana	...	...	...	...
Wakatobi	...	...	...	...
Kolaka Utara	...	...	...	...
Buton Utara	...	...	...	...
Konawe Utara	...	...	...	...
Kolaka Timur	...	...	...	...
Konawe Kepulauan	...	...	...	...
Muna Barat	...	...	...	...
Buton Tengah	...	...	...	...
Buton Selatan	...	...	...	...
Kota Kendari	...	...	...	...
Kota Baubau	...	...	...	...
Sulawesi Tenggara	**...**	**...**	**...**	**...**

https://sultra.bps.go.id

Lanjutan Tabel/*Continued Table* 4.5.8

Kabupaten/Kota *Regency/Municipality*	Kebakaran Hutan dan Lahan *Forest and Land Fires*			
	Rusak Berat *Severely Damaged*	Rusak Sedang *Damaged*	Rusak Ringan *Lightly Damaged*	Terendam *Submerged*
(1)	(30)	(31)	(32)	(33)
Buton	...	...	...	...
Muna	...	...	...	...
Konawe	...	...	...	...
Kolaka	...	...	...	...
Konawe Selatan	...	...	...	...
Bombana	...	...	...	...
Wakatobi	...	...	...	...
Kolaka Utara	...	...	...	...
Buton Utara	...	...	...	...
Konawe Utara	...	...	...	...
Kolaka Timur	...	...	...	...
Konawe Kepulauan	...	...	...	...
Muna Barat	...	...	...	...
Buton Tengah	...	...	...	...
Buton Selatan	...	...	...	...
Kota Kendari	...	...	...	...
Kota Baubau	...	...	...	...
Sulawesi Tenggara	**...**	**...**	**...**	**...**

https://sultra.bps.go.id

Lanjutan Tabel/*Continued Table* 4.5.8

Kabupaten/Kota *Regency/Municipality*	Cuaca Ekstrem *Extreme Weather*			
	Rusak Berat *Severely Damaged*	Rusak Sedang *Damaged*	Rusak Ringan *Lightly Damaged*	Terendam *Submerged*
(1)	(34)	(35)	(36)	(37)
Buton	...	...	...	...
Muna	...	...	...	...
Konawe	14*	9*	46*	...
Kolaka	...	...	...	...
Konawe Selatan	...	...	...	...
Bombana	...	...	...	...
Wakatobi	5*	8*	8*	...
Kolaka Utara	...	...	...	...
Buton Utara	...	...	...	...
Konawe Utara	...	...	...	...
Kolaka Timur	...	...	...	...
Konawe Kepulauan	...	...	...	...
Muna Barat	...	...	...	...
Buton Tengah	...	...	...	...
Buton Selatan	...	...	...	...
Kota Kendari	...	...	...	...
Kota Baubau	...	...	...	...
Sulawesi Tenggara	**19***	**17***	**17***	**...**

https://sultra.bps.go.id

Lanjutan Tabel/*Continued Table* 4.5.8

Kabupaten/Kota *Regency/Municipality*	Gelombang Pasang/Abrasi *Tidal Wave/Abrasion*			
	Rusak Berat *Severely Damaged*	Rusak Sedang *Damaged*	Rusak Ringan *Lightly Damaged*	Terendam *Submerged*
(1)	(38)	(39)	(40)	(41)
Buton	...	...	...	...
Muna	...	...	...	...
Konawe	...	...	...	...
Kolaka	...	...	...	...
Konawe Selatan	...	...	...	...
Bombana	...	...	...	...
Wakatobi	...	...	...	...
Kolaka Utara	...	...	...	...
Buton Utara	...	...	...	...
Konawe Utara	...	...	...	...
Kolaka Timur	...	...	...	...
Konawe Kepulauan	...	...	...	...
Muna Barat	...	...	...	...
Buton Tengah	...	...	...	...
Buton Selatan	...	...	...	...
Kota Kendari	...	...	...	...
Kota Baubau	...	...	...	...
Sulawesi Tenggara	**...**	**...**	**...**	**...**

Sumber/*Source*: Badan Nasional Penanggulangan Bencana/*National Agency for Disaster Management*

https://sultra.bps.go.id

Tabel / *Table* 4.5.9

Jumlah Desa[1]/Kelurahan yang Mengalami Bencana Alam[2] Menurut Kabupaten/Kota di Provinsi Sulawesi Tenggara, 2020–2024

Number of Villages[1]/Subdistricts that Had Natural Disaster[2] by Regency/Municipality in Sulawesi Tenggara Province, 2020–2024

Kabupaten/Kota *Regency/Municipality*	Banjir/*Flood*		
	2020	2021	2024
(1)	(2)	(3)	(4)
Buton	...	...	9
Muna	...	...	3
Konawe	...	...	14
Kolaka	...	...	39
Konawe Selatan	...	...	16
Bombana	...	...	29
Wakatobi	...	...	...
Kolaka Utara	...	...	23
Buton Utara	...	...	5
Konawe Utara	...	...	25
Kolaka Timur	...	...	18
Konawe Kepulauan	...	...	9
Muna Barat	...	...	1
Buton Tengah	...	...	...
Buton Selatan	...	...	...
Kota Kendari	...	...	33
Kota Baubau	...	...	3
Sulawesi Tenggara	**...**	**...**	**227**

https://sultra.bps.go.id

Lanjutan Tabel/*Continued Table* 4.5.9

Kabupaten/Kota *Regency/Municipality*	Gempa Bumi/*Earthquake*		
	2020	2021	2024
(1)	(5)	(6)	(7)
Buton	...	...	...
Muna	...	...	...
Konawe	...	...	...
Kolaka	...	...	21
Konawe Selatan	...	...	...
Bombana	...	...	...
Wakatobi	...	...	...
Kolaka Utara	...	...	...
Buton Utara	...	...	...
Konawe Utara	...	...	...
Kolaka Timur	...	...	...
Konawe Kepulauan	...	...	8
Muna Barat	...	...	...
Buton Tengah	...	...	...
Buton Selatan	...	...	...
Kota Kendari	...	...	...
Kota Baubau	...	...	...
Sulawesi Tenggara	**...**	**...**	**29**

https://sultra.bps.go.id

Lanjutan Tabel/*Continued Table* 4.5.9

Kabupaten/Kota *Regency/Municipality*	Tanah Longsor/*Landslide*		
	2020	2021	2024
(1)	(8)	(9)	(10)
Buton	...	...	1
Muna	...	...	...
Konawe	...	...	5
Kolaka	...	...	...
Konawe Selatan	...	...	3
Bombana	...	...	...
Wakatobi	...	...	...
Kolaka Utara	...	...	10
Buton Utara	...	...	...
Konawe Utara	...	...	2
Kolaka Timur	...	...	...
Konawe Kepulauan	...	...	...
Muna Barat	...	...	...
Buton Tengah	...	...	...
Buton Selatan	...	...	...
Kota Kendari	...	...	18
Kota Baubau	...	...	...
Sulawesi Tenggara	**...**	**...**	**39**

Catatan/*Note*: [1] Desa pada tabel ini termasuk Unit Permukiman Transmigrasi (UPT) yang masih dibina oleh kementerian terkait dan nagari di Provinsi Sumatera Barat/*Villages in this table are included in Transmigration Settlement Unit which is still fostered by the relevant ministries and the nagari in the Province of Sumatera Barat*

[2] Kejadian dalam setahun sebelum tahun pencacahan/*Occurrence in the last one year before the enumeration year*

Sumber/*Source*: Badan Pusat Statistik, Pendataan Potensi Desa (Podes)/*BPS-Statistics Indonesia, Village Potential Data Collecting*

https://sultra.bps.go.id

Tabel / *Table* 4.5.10

Jumlah Keluarga Penerima Manfaat (KPM) dan Anggaran Bantuan Sosial Pangan Menurut Kabupaten/Kota di Provinsi Sulawesi Tenggara, 2024
Number of Beneficiary Family and Food Social Assistance Budget by Regency/Municipality in Sulawesi Tenggara Province, 2024

Kabupaten/Kota *Regency/Municipality*	Jumlah Keluarga Penerima Manfaat (KPM) *Number of Beneficiary Family*		Jumlah Anggaran (rupiah) *Budget Amount (rupiahs)*	
	Rencana *Planning*	Realisasi *Realization*	Rencana *Planning*	Realisasi *Realization*
(1)	(2)	(3)	(4)	(5)
Buton	35.420	34.526	21.252.000.000	20.715.600.000
Muna	79.176	77.183	47.505.600.000	46.309.800.000
Konawe	78.629	76.865	47.177.400.000	46.119.000.000
Kolaka	51.597	50.182	30.958.200.000	30.109.200.000
Konawe Selatan	81.767	80.006	49.060.200.000	48.003.600.000
Bombana	42.749	41.675	25.649.400.000	25.005.000.000
Wakatobi	41.323	39.389	24.793.800.000	23.633.400.000
Kolaka Utara	48.347	46.658	29.008.200.000	27.994.800.000
Buton Utara	24.840	24.128	14.904.000.000	14.476.800.000
Konawe Utara	16.751	16.279	10.050.600.000	9.767.400.000
Kolaka Timur	43.209	41.814	25.925.400.000	25.088.400.000
Konawe Kepulauan	9.905	9.598	5.943.000.000	5.758.800.000
Muna Barat	34.191	33.426	20.514.600.000	20.055.600.000
Buton Tengah	24.983	24.189	14.989.800.000	14.513.400.000
Buton Selatan	17.833	16.835	10.699.800.000	10.101.000.000
Kota Kendari	75.903	73.596	45.541.800.000	44.157.600.000
Kota Baubau	45.490	44.067	27.294.000.000	26.440.200.000
Sulawesi Tenggara	**752.113**	**730.416**	**451.267.800.000**	**438.249.600.000**

Sumber/*Source*: Kementerian Sosial/*Ministry of Social Affairs*

https://sultra.bps.go.id

4.6 KEMISKINAN DAN PEMBANGUNAN MANUSIA
POVERTY AND HUMAN DEVELOPMENT

Tabel / *Table* 4.6.1 **Garis Kemiskinan, Jumlah, dan Persentase Penduduk Miskin di Provinsi Sulawesi Tenggara, 2016–2024**
Poverty Line, Number, and Percentage of Poor People in Sulawesi Tenggara Province, 2016–2024

Tahun *Year*		Garis Kemiskinan (rupiah/kapita/bulan) *Poverty Line (rupiah/capita/month)*		Jumlah Penduduk Miskin (ribu) *Number of Poor People (thousand)*		
		Perkotaan *Urban*	Perdesaan *Rural*	Perkotaan *Urban*	Perdesaan *Rural*	Perkotaan+Perdesaan *Urban+Rural*
(1)		(2)	(3)	(4)	(5)	(6)
2016	Maret/*March*	289.827	271.961	51,01	275,86	326,86
2016	September/*September*	294.286	276.978	53,18	274,11	327,29
2017	Maret/*March*	297.829	279.739	62,75	268,96	331,71
2017	September/*September*	308.624	295.496	67,96	245,19	313,16
2018	Maret/*March*	311.241	298.702	66,41	240,69	307,10
2018	September/*September*	324.276	311.592	70,05	231,80	301,85
2019	Maret/*March*	336.877	321.197	71,82	230,76	302,58
2019	September/*September*	356.235	340.065	72,58	227,38	299,97
2020	Maret/*March*	366.063	350.019	76,93	224,89	301,82
2020	September/*September*	383.839	360.123	73,22	244,10	317,32
2021	Maret/*March*	394.183	369.824	75,05	243,65	318,70
2021	September/*September*	410.332	385.845	71,02	252,25	323,26
2022	Maret/*March*	420.442	394.734	69,94	239,85	309,79
2022	September/*September*	451.180	421.684	73,71	241,04	314,74
2023[1]	Maret/*March*	463.387	431.962	79,89	241,64	321,53
2024	Maret/*March*	485.632	448.359	82,61	237,10	319,71
2024	September/*September*	493.453	460.567	75,77	229,50	305,27

https://sultra.bps.go.id

Lanjutan Tabel/*Continued Table* 4.6.1

Tahun *Year*	Persentase Penduduk Miskin *Percentage of Poor People*		
	Perkotaan *Urban*	Perdesaan *Rural*	Perkotaan+Perdesaan *Urban+Rural*
(1)	(7)	(8)	(9)
2016 Maret/*March*	6,74	15,49	12,88
2016 September/*September*	6,87	15,31	12,77
2017 Maret/*March*	7,56	15,29	12,81
2017 September/*September*	7,14	14,74	11,97
2018 Maret/*March*	6,56	14,77	11,63
2018 September/*September*	6,87	14,07	11,32
2019 Maret/*March*	6,81	14,09	11,24
2019 September/*September*	6,81	13,77	11,04
2020 Maret/*March*	7,14	13,50	11,00
2020 September/*September*	7,62	13,93	11,69
2021 Maret/*March*	7,66	13,89	11,66
2021 September/*September*	7,14	14,34	11,74
2022 Maret/*March*	6,95	13,57	11,17
2022 September/*September*	7,22	13,60	11,27
2023[1] Maret/*March*	7,40	13,94	11,43
2024 Maret/*March*	7,45	13,60	11,21
2024 September/*September*	6,78	13,07	10,63

Catatan/*Note*: [1]Pada tahun 2023, pengitungan kemiskinan dilakukan hanya pada data Susenas Maret 2023/*In 2023, poverty calculations will be carried out only on the March 2023 Susenas data*

Sumber/*Source*: Badan Pusat Statistik, Survei Sosial Ekonomi Nasional/*BPS-Statistics Indonesia, National Socioeconomic Survey*

https://sultra.bps.go.id

Tabel / *Table* 4.6.2

Jumlah dan Persentase Penduduk Miskin Menurut Kabupaten/Kota di Provinsi Sulawesi Tenggara, 2023 dan 2024

Number and Percentage of Poor People by Regency/ Municipality in Sulawesi Tenggara Province, 2023 and 2024

Kabupaten/Kota *Regency/Municipality*	Jumlah Penduduk Miskin (ribu)/*Number of Poor People (thousand)*		Persentase Penduduk Miskin *Percentage of Poor People*	
	2023	2024	2023	2024
(1)	(2)	(3)	(4)	(5)
Buton	14,15	14,41	13,77	13,99
Muna	32,24	31,82	14,07	13,78
Konawe	33,09	33,99	13,02	13,25
Kolaka	32,96	33,20	11,80	11,67
Konawe Selatan	36,84	37,09	11,26	11,20
Bombana	20,52	20,56	10,73	10,54
Wakatobi	15,34	14,93	14,81	14,36
Kolaka Utara	21,79	22,07	13,57	13,51
Buton Utara	9,09	9,18	14,06	14,09
Konawe Utara	9,01	8,94	13,48	13,17
Kolaka Timur	20,41	20,33	14,04	13,71
Konawe Kepulauan	5,44	5,36	15,90	15,54
Muna Barat	11,81	11,36	14,03	13,38
Buton Tengah	14,46	13,52	15,43	14,40
Buton Selatan	11,88	11,50	14,76	14,28
Kota Kendari	19,24	18,20	4,59	4,23
Kota Baubau	13,29	13,25	7,53	7,40
Sulawesi Tenggara	**321,53**	**319,71**	**11,43**	**11,21**

Sumber/*Source*: Badan Pusat Statistik, Survei Sosial Ekonomi Nasional Maret/*BPS-Statistics Indonesia, March National Socioeconomic Survey*

https://sultra.bps.go.id

Tabel / *Table* 4.6.3

Indeks Kedalaman Kemiskinan dan Indeks Keparahan Kemiskinan Menurut Daerah di Provinsi Sulawesi Tenggara, 2016–2024
Poverty Gap Index and Poverty Severity Index by Region in Sulawesi Tenggara Province, 2016–2024

Tahun *Year*		Indeks Kedalaman Kemiskinan *Poverty Gap Index*		
		Perkotaan *Urban*	Perdesaan *Rural*	Perkotaan+ Perdesaan *Urban+Rural*
(1)		(2)	(3)	(4)
2016	Maret/*March*	1,32	3,37	2,76
2016	September/*September*	1,14	2,35	1,98
2017	Maret/*March*	0,95	2,30	1,87
2017	September/*September*	1,18	2,61	2,30
2018	Maret/*March*	0,73	2,86	2,04
2018	September/*September*	1,26	2,60	2,09
2019	Maret/*March*	1,35	2,79	2,23
2019	September/*September*	1,45	2,74	2,23
2020	Maret/*March*	1,35	2,48	2,04
2020	September/*September*	1,66	2,54	2,23
2021	Maret/*March*	1,33	2,62	2,16
2021	September/*September*	1,32	3,02	2,40
2022	Maret/*March*	1,03	2,27	1,82
2022	September/*September*	0,91	2,70	2,05
2023[1]	Maret/*March*	1,08	2,51	1,96
2024	Maret/*March*	1,25	2,60	2,08
2024	September/*September*	0,99	2,33	1,81

https://sultra.bps.go.id

Lanjutan Tabel/*Continued Table* 4.6.3

Tahun *Year*		Indeks Keparahan Kemiskinan *Poverty Severity Index*		
		Perkotaan *Urban*	Perdesaan *Rural*	Perkotaan+ Perdesaan *Urban+Rural*
(1)		(2)	(3)	(4)
2016	Maret/*March*	0,44	1,09	0,90
2016	September/*September*	0,29	0,53	0,46
2017	Maret/*March*	0,24	0,54	0,44
2017	September/*September*	0,27	0,67	0,52
2018	Maret/*March*	0,13	0,76	0,52
2018	September/*September*	0,28	0,71	0,55
2019	Maret/*March*	0,34	0,74	0,59
2019	September/*September*	0,40	0,72	0,59
2020	Maret/*March*	0,34	0,65	0,53
2020	September/*September*	0,61	0,70	0,67
2021	Maret/*March*	0,32	0,69	0,56
2021	September/*September*	0,35	0,88	0,69
2022	Maret/*March*	0,22	0,53	0,42
2022	September/*September*	0,19	0,70	0,51
2023[1]	Maret/*March*	0,23	0,64	0,48
2024	Maret/*March*	0,31	0,73	0,56
2024	September/*September*	0,21	0,58	0,44

Catatan/*Note*: [1]Pada tahun 2023, pengitungan kemiskinan dilakukan hanya pada data Susenas Maret 2023/*In 2023, poverty calculations will be carried out only on the March 2023 Susenas data*

Sumber/*Source*: Badan Pusat Statistik, Survei Sosial Ekonomi Nasional/*BPS-Statistics Indonesia, National Socioeconomic Survey*

https://sultra.bps.go.id

Tabel / *Table* 4.6.4

Karakteristik Rumah Tangga Miskin dan Rumah Tangga Tidak Miskin di Provinsi Sulawesi Tenggara, 2023 dan 2024
Characteristics of Poor and Non-Poor Households in Sulawesi Tenggara Province, 2023 and 2024

Karakteristik Rumah Tangga *Characteristics of Household*	Rumah Tangga Miskin *Poor Household*		Rumah Tangga Tidak Miskin *Non-Poor Household*	
	2023	2024	2023	2024
(1)	(2)	(3)	(4)	(5)
Rata-rata jumlah anggota rumah tangga (orang) *Number of household members (person)*	5,64	5,71	5,70	4,19
Persentase kepala rumah tangga wanita *Percentage of household headed by women*	11,99	15,58	13,5	12,71
Rata-rata usia kepala rumah tangga (tahun) *Average age of household head (years)*	47,00	49,64	49,42	49,53
Rata-rata lama sekolah kepala rumah tangga (tahun) *Mean years schooling of household head (years)*	6,90	7,02	9,02	9,24
Tingkat pendidikan kepala rumah tangga (%) *Education level of household head (%)*				
a. Tidak tamat SD/*Not completed primary school*	23,32	26,49	15,01	12,39
b. SD/*Primary school*	35,75	31,06	25,77	27,91
c. SMP/*Junior high school*	21,97	21,80	21,91	22,12
d. SMA/*Senior high school*	13,63	16,96	20,11	21,67
e. PT/*University*	5,33	3,69	17,20	15,90
Sumber penghasilan utama rumah tangga (%) *Main source of income (%)*				
a. Tidak Bekerja/*Unemployment*	9,23	11,36	10,97	10,90
b. Pertanian/*Agriculture*	46,42	48,01	35,82	37,30
c. Industri/*Manufacturing*	5,20	5,27	6,89	5,91
d. Lainnya/*Others*	39,14	35,36	46,32	45,88

Sumber/*Source*: Badan Pusat Statistik, Survei Sosial Ekonomi Nasional Maret/*BPS-Statistics Indonesia, March National Socioeconomic Survey*

https://sultra.bps.go.id

Tabel / *Table* 4.6.5

Indeks Pembangunan Manusia Menurut Kabupaten/Kota di Provinsi Sulawesi Tenggara, 2021–2024[1]
Human Development Index by Regency/Municipality in Sulawesi Tenggara Province, 2021–2024[1]

Kabupaten/Kota *Regency/Municipality*	2021	2022	2023	2024
(1)	(2)	(3)	(4)	(5)
Buton	67,12	68,05	68,96	69,72
Muna	69,64	70,09	70,62	71,50
Konawe	72,58	73,14	73,88	74,50
Kolaka	74,56	74,98	75,73	76,20
Konawe Selatan	68,88	69,67	70,64	71,51
Bombana	66,93	67,49	68,12	68,85
Wakatobi	69,90	70,88	71,45	72,03
Kolaka Utara	69,60	70,47	71,11	71,75
Buton Utara	68,25	69,17	69,85	70,75
Konawe Utara	70,66	71,52	72,11	72,71
Kolaka Timur	67,79	68,77	69,61	70,32
Konawe Kepulauan	66,52	67,49	68,11	68,77
Muna Barat	65,81	66,53	67,44	68,37
Buton Tengah	65,67	66,41	66,94	67,58
Buton Selatan	66,02	66,47	67,19	68,04
Kota Kendari	84,83	85,19	85,51	85,97
Kota Baubau	77,75	78,15	79,00	79,61
Sulawesi Tenggara	**71,82**	**72,38**	**72,94**	**73,62**

Catatan/*Note*: Indeks Pembangunan Manusia (IPM) 2021–2024 dihitung menggunakan Umur Harapan Hidup saat Lahir (UHH) hasil Long Form SP2020 (LF SP2020)/*The 2021–2024 Human Development Index (HDI) was calculated using the Life Expectancy at Birth based on the Long Form 2020 Population Census*

Sumber/*Source*: Badan Pusat Statistik, Seri Berita Resmi Statistik Indeks Pembangunan Manusia/*BPS-Statistics Indonesia, Series of Press Releases of Human Development Index*

https://sultra.bps.go.id

Tabel / *Table* 4.6.6

Jumlah Keluarga Menurut Kabupaten/Kota dan Klasifikasi Keluarga di Provinsi Sulawesi Tenggara, 2024
Number of Families by Regency/Municipality and Family Classification in Sulawesi Tenggara Province, 2024

Kabupaten/Kota *Regency/Municipality*	Pra Sejahtera *Pre Prosperous*	Keluarga Sejahtera *Prosperous Family*				Jumlah *Total*
		I	II	III	III+	
(1)	(2)	(3)	(4)	(5)	(6)	(7)
Buton	...	...	...	...	...	27.521
Muna	...	...	...	...	...	52.391
Konawe	...	...	...	...	...	68.198
Kolaka	...	...	...	...	...	57.499
Konawe Selatan	...	...	...	...	...	83.502
Bombana	...	...	...	...	...	42.560
Wakatobi	...	...	...	...	...	30.175
Kolaka Utara	...	...	...	...	...	35.097
Buton Utara	...	...	...	...	...	18.562
Konawe Utara	...	...	...	...	...	19.442
Kolaka Timur	...	...	...	...	...	32.028
Konawe Kepulauan	...	...	...	...	...	10.929
Muna Barat	...	...	...	...	...	21.639
Buton Tengah	...	...	...	...	...	27.013
Buton Selatan	...	...	...	...	...	20.570
Kota Kendari	...	...	...	...	...	73.565
Kota Baubau	...	...	...	...	...	37.354
Sulawesi Tenggara	**...**	**...**	**...**	**...**	**...**	**658.045**

Sumber/*Source*: Badan Kependudukan dan Keluarga Berencana Nasional Provinsi Sulawesi Tenggara/*Representatives of The National Population and Family Planning Board Sulawesi Tenggara Province*

https://sultra.bps.go.id

Tabel / *Table* 4.6.7

Jumlah Keluarga Sasaran Pendampingan Keluarga Berisiko Stunting Menurut Kabupaten/Kota di Provinsi Sulawesi Tenggara, 2024
Number of Targeted Families for Family Assistance in Stunting-Risk Families by Regency/Municipality in the Sulawesi Tenggara Province, 2024

Kabupaten/Kota *Regency/Municipality*	Kategori Keluarga Berisiko Stunting *Category of Families at Risk of Stunting*			Total Jumlah *Number of Total Families*
	Berisiko Stunting *at Risk of Stunting*	Tidak Berisiko Stunting *Not Risk of Stunting*	Jumlah keluarga sasaran pendampingan *Number of families targeted for assistance*	
(1)	(2)	(3)	(4)	(5)
Buton	4.340	14.825	3.360	19.165
Muna	11.315	15.999	5.772	27.314
Konawe	9.729	33.814	5.565	43.543
Kolaka	6.579	30.916	4.960	37.495
Konawe Selatan	12.311	43.429	7.210	55.740
Bombana	3.862	22.874	2.901	26.736
Wakatobi	5.444	12.153	3.508	17.597
Kolaka Utara	5.245	17.958	3.077	23.203
Buton Utara	3.765	8.130	2.289	11.895
Konawe Utara	3.841	9.562	2.517	13.403
Kolaka Timur	3.514	17.214	1.455	20.728
Konawe Kepulauan	1.495	5.697	1.130	7.192
Muna Barat	4.052	8.175	3.478	12.227
Buton Tengah	5.471	10.222	3.268	15.693
Buton Selatan	3.939	9.149	3.568	13.088
Kota Kendari	10.724	35.535	5.619	46.259
Kota Baubau	4.749	17.286	3.017	22.035
Sulawesi Tenggara	**100.375**	**312.938**	**62.694**	**413.313**

Sumber/*Source*: Badan Kependudukan dan Keluarga Berencana Nasional Provinsi Sulawesi Tenggara/*Representatives of The National Population and Family Planning Board Sulawesi Tenggara Province*

https://sultra.bps.go.id

05

PERTANIAN, KEHUTANAN, PETERNAKAN, DAN PERIKANAN

Agriculture, Forestry, Livestock, and Fishery

Populasi Ternak dan Unggas (ekor), 2024

Livestock and Poultry Population (heads), 2024

Ternak Besar/*Large Livestock*

235.685
Sapi Potong
Beef Cattle

2.024
Kerbau
Buffalo

Ternak Kecil/*Small Livestock*

65.529
Kambing
Goat

14.373
Babi
Pig

Unggas/*Poultry*

1.722.896
Ayam Kampung
Free-range Chicken

8.500.961
Ayam Pedaging
Broiler Chicken

206.964
Ayam Petelur
Layer Chicken

162.767
Itik & Itik Manila
Duck & Muscovy Duck

Produksi Padi, Jagung dan Kedelai (ton), 2024

Paddy, Maize, and Soybean Production (ton), 2024

555.836,08
Padi
Paddy

124.996,74
Jagung
Maize

584,77
Kedelai
Soybean

https://buleleng.go.id

Sumber/*Source*:

- Kementrian Pertanian/*Ministry of Agriculture*
- BPS, Survei Kerangka Sampel Area (KSA)/*BPS-Statistics Indonesia, Area Sampling Frame (ASF) Surv*
- BPS, Laporan Statistik Pertanian/*BPS-Statistics Indonesia, Agriculture Statistic Report of Food Crops*

https://sultra.bps.go.id

PENJELASAN TEKNIS

1. Lahan sawah adalah lahan pertanian yang berpetak-petak dan dibatasi oleh pematang (galengan), saluran untuk menahan/menyalurkan air, yang biasanya ditanami padi sawah tanpa memandang dari mana diperoleh atau status lahan tersebut. Lahan yang dimaksud termasuk lahan yang terdaftar di Pajak Bumi Bangunan, Iuran Pembangunan Daerah, lahan bengkok, lahan serobotan, lahan rawa yang ditanami padi dan lahan bekas tanaman tahunan yang telah dijadikan sawah, baik yang ditanami padi, palawija atau tanaman semusim lainnya
2. Tegal/Kebun adalah lahan pertanian bukan sawah (lahan kering) yang ditanami tanaman semusim atau tahunan dan terpisah dengan halaman sekitar rumah serta penggunaannya tidak berpindah pindah.
3. Ladang/Huma adalah lahan pertanian bukan sawah (lahan kering) yang biasanya ditanami tanaman semusim dan penggunaannya hanya semusim atau dua musim, kemudian akan ditinggalkan bila sudah tidak subur lagi (berpindah-pindah). Kemungkinan lahan ini beberapa tahun kemudian akan dikerjakan kembali jika sudah subur.
4. Lahan yang sementara tidak diusahakan adalah lahan yang

TECHNICAL NOTES

1. *Wetland is agricultural land that separated by small dykes to resist water,where the main crop is usually wetland paddy without considering where it is got from or the status of the land. It includes the land that is registered at land income tax office, regional development contribution, 'bengkok' land, illegal ownership, swamps for rice cultivation, and annual crop land mark that has been used as rice field, which are both planted with paddy, secondary crops or the other seasonal crops.*
2. *Dry field/Garden is an dryland (unirrigated land) which is planted with seasonal or annual crops and separately from the yard around the house without shifting*
3. *Unirrigated agricultural field/ Shifting cultivation land is dryland (unirrigated land) that usually is cultivated for seasonal crops and utilized only for one or two seasons, then it will be left when it is not fertile (shifting). Maybe, this land will be used again in a few years if it has been fertile.*
4. *Temporarily unused land is land that is regularly used but temporarily*

https://sultra.bps.go.id

biasanya diusahakan tetapi untuk sementara (lebih dari 1 (satu) tahun tetapi kurang dari atau sama dengan 2 (dua) tahun) tidak diusahakan, termasuk lahan sawah yang tidak diusahakan selama lebih dari 2 (dua) tahun

(more than a year but less or equal than twoyears) is unused, it includes wetland that is not cultivated more than two years.

5. Data pokok tanaman pangan yang dikumpulkan adalah luas panen dan produktivitas (hasil per hektar). Produksi tanaman pangan merupakan hasil perkalian antara luas panen dengan produktivitas. Pengumpulan data luas panen dilakukan setiap bulan dengan pendekatan area kecamatan di seluruh wilayah Indonesia. Pengumpulan data produktivitas dilakukan melalui pengukuran langsung pada plot ubinan berukuran 2½ m x 2½ m. Pengumpulan data produktivitas dilakukan setiap subround (empat bulanan) pada waktu panen petani.

5. The main food crops data collected consists of harvested area and productivity (yield per hectare). Food crops production is generated by harvested area multiplied by productivity. The harvested area data is collected every month using sub district area approach in all sub district in Indonesia. The productivity data collection is conducted by a direct measurement in 2½m x 2½m crop cutting plot. The productivity measurement is conducted in every subround (four monthly) at the time when farmers are harvesting their crops.

6. Data produksi padi dan palawija yang disajikan adalah dalam kualitas: gabah kering giling (padi), pipilan kering (jagung), biji kering (kedelai dan kacang tanah), dan umbi basah (ubi kayu dan ubi jalar).

6. Production of paddy and secondary crops data are presented in the form of: dry unhusked rice (paddy), dry loose maize (maize), dry shells crops (soybeans and peanuts), and fresh roots (cassava and sweet potatoes).

7. Tanaman sayuran dan buahbuahan semusim
   a. Tanaman sayuran semusim adalah tanaman sumber vitamin, garam mineral dan lain-lain yang dikonsumsi dari bagian tanaman yang berupa daun, bunga, buah,

7. Seasonal vegetable and fruit plants

   a. Seasonal vegetable plants are plants which are the sources of vitamin, mineral salt, etc, consumed from the part of the plant in the form of leaf, flower, fruit, and root with the age of

dan umbinya, yang berumur kurang dari satu tahun

b. Tanaman buah-buahan semusim adalah tanaman sumber vitamin, garam mineral, dan lain-lain yang dikonsumsi dari bagian tanaman yang berupa buah, berumur kurang dari satu tahun, tidak berbentuk pohon/ rumpun tetapi menjalar dan berbatang lunak.

less than one year.

b. Seasonal fruit plants are plants which are the sources of vitamin, mineral salt, etc, consumed from the part of the plant in the form of fruits. These plants are creeps with the age of less than one year.

8. Tanaman buah-buahan dan sayuran tahunan

a. Tanaman buah-buahan tahunan adalah tanaman sumber vitamin, garam mineral, dan lain-lain yang dikonsumsi dari bagian tanaman yang berupa buah dan merupakan tanaman tahunan.

b. Tanaman sayuran tahunan adalah tanaman sumber vitamin, garam mineral, dan lain-lain yang dikonsumsi dari bagian tanaman yang berupa daun dan atau buah yang berumur lebih dari satu tahun.

8. Annual fruit and vegetable plants

a. Annual fruit plants are plants which are the sources of vitamin, contained mineral salt, etc, consumed from the part of plant in the form of fruit and more than one year of age.

b. Annual vegetable plants are plants which are the sources of vitamin, contained mineral salt, etc, consumed from the part of the plant in the form of vegetable and more than one year of age.

9. Tanaman biofarmaka adalah tanaman yang bermanfaat untuk obat-obatan, kosmetik, dan kesehatan yang dikonsumsi atau digunakan dari bagian-bagian tanaman seperti daun, batang, buah, umbi (rimpang) ataupun akar.

9. Medicinal plants are plants which are useful for medicine. It is consumed from part of the plant such as leaf, flower, fruit, tubber, and root.

10. Tanaman hias adalah tanaman yang mempunyai nilai keindahan baik bentuk, warna daun, tajuk

10. Ornamental plants are plants which have a beauty value, either in shape, colour of leaf or crown of

https://sultra.bps.go.id

maupun bunganya, sering digunakan untuk penghias pekarangan dan lain sebagainya.

flower, and they are often used as a yard decorator

11. Luas panen tanaman hortikultura adalah luas tanaman sayuran, buah-buahan, biofarmaka, dan tanaman hias yang diambil hasilnya/dipanen pada periode pelaporan.

11. *Harvested area of horticulture is area which vegetable, fruit, medicinal and ornamental plant of crop harvested during the period of report.*

12. Luas panen untuk tanaman sayuran adalah luas tanaman yang dipanen sekaligus/habis/dibongkar dan luas tanaman yang dipanen berkali-kali (lebih dari satu kali)/belum habis.

12. *Harvested area of vegetables is area of entirely plant harvested/demolished and plant harvested several times/undemolished*

13. Tanaman yang dipanen sekaligus/habis/dibongkar adalah tanaman yang sehabis panen langsung dibongkar/dicabut, terdiri dari bawang merah, bawang putih, bawang daun, kentang, kol/kubis, kembang kol, petsai/sawi, wortel, lobak, dan kacang merah.

13. *tirely plants harvested/demolished are plants usually harvested once and demolished to be substituted by other plants, consisting of: shallots, garlic, leeks, potato, cabbage, cauli flower, mustard green, carrots, chinese radish, and red kidney beans.*

14. Tanaman yang dipanen berkalikali (lebih dari satu kali)/belum habis adalah tanaman yang pemanenannya lebih dari satu kali dan biasanya dibongkar apabila panenan terakhir sudah tidak memadai lagi, terdiri dari: kacang panjang, cabe besar, cabe rawit, jamur, tomat, terung, buncis, ketimun, labu siam, kangkung, bayam, melon, semangka, dan blewah.

14. *lants harvested several times/undemolished are plants usually harvested more than once and demolished in the case that the last harvest was economically not profitable. They consist of : yard long beans, chili, small chili, mushroom, tomatoes, egg plant, frech beans, cucumber, pumpkin/chajota, swamp cabbage, spinach, melon, watermelon, and blewah.*

15. Produksi hortikultura adalah hasil menurut bentuk produk dari setiap tanaman sayuran, buahbuahan, biofarmaka dan tanaman hias yang diambil

15. *Horticulture production is the standard production quantity form of vegetable, fruit, medicinal and ornamental plant based on harvested area/the number*

https://sultra.bps.go.id

berdasarkan luas yang dipanen/ tanaman yang menghasilkan pada bulan/ triwulan laporan.

16. Data perkebunan besar dikumpulkan oleh BPS setiap bulan secara lengkap (sensus bulanan) dengan sistem surat pos. Khusus untuk tanaman kelapa, cengkeh, dan kapok, datanya diperoleh dari Dinas Pertanian dan Ketahanan Pangan Provinsi Sulawesi Tenggara.
17. Penghitungan luas tanaman perkebunan besar adalah pada keadaan akhir tahun dan tidak termasuk yang luasnya kurang dari 5 hektar.
18. Bentuk produksi perkebunan adalah; karet kering (karet), daun kering (teh dan tembakau), biji kering (kopi dan coklat), kulit kering (kayu manis dan kina), serat kering (rami), bunga kering (cengkeh), refined sugar (tebu dari perkebunan besar), gula mangkok (tebu dari perkebunan rakyat), ekivalen kopra (kopra), biji dan bunga (pala) serta minyak daun (sereh).
19. Persediaan akhir tahun produksi perkebunan besar bukan merupakan cadangan penyangga (buffer stock).
20. Data Statistik Kehutanan sebagian besar merupakan data sekunder yang bersumber dari Dinas Kehutanan Provinsi Sulawesi Tenggara.
21. Kawasan hutan adalah wilayah tertentu yang berupa hutan, yang

of production plants reported monthly/quarterly.

16. *Data on estates are collected by the BPS every month on complete basis through a mailing system. Data on coconut, clove, and kapok, as well as on smallholder plantation, are acquired from Regional Office of Agricultural and Food Security of Sulawesi Tenggara Province.*
17. *Planted areas of estates refer to condition at the end of the year, and exclude areas less than 5 hectares.*
18. *Production of estates crops are follows: dry rubber (rubber); dry leaves (tea and tobacco); dry beans (cofee and cocoa); dry bark (cassiavera and cinchona); dry fibre (rosella); dry flowers/buds (cloves); refined sugar (sugar cane from estate); cup sugar (sugar cane from smallholders); copra (copra); seeds and buds (nutmeg); and leaf oil (citronella).*
19. *The production availability of estates at the end of year is not the buffer stock.*
20. *Most of forestry statistics are secondary data obtained from Regional Office of Forestry of Sulawesi Tenggara Province.*
21. *Forest Area is a specific territory of forest ecosystem determined and*

https://sultra.bps.go.id

ditunjuk dan atau ditetapkan oleh pemerintah untuk dipertahankan keberadaannya sebagai hutan tetap. Hal ini untuk menjamin kepastian hukum mengenai status kawasan hutan, letak batas dan luas suatu wilayah tertentu yang sudah ditunjuk menjadi kawasan hutan tetap.

or decided by the government as a permanent forest. Such decision is important to maintain the size of forest area and to ensure its legitimation and boundary demarcation of permanent forest.

22. Kawasan hutan Indonesia ditetapkan oleh Menteri Kehutanan dalam bentuk Surat Keputusan Menteri Kehutanan tentang Penunjukan Kawasan Hutan dan Perairan Provinsi. Penunjukan Kawasan Hutan ini disusun berdasarkan hasil pemaduserasian antara Rencana Tata Ruang Wilayah Provinsi (RTRWP) dengan Tata Guna Hutan Kesepakatan (TGHK).

22. Indonesian forest area is determined by the Minister of Forestry in the format of Ministerial Decree on the Designation of Provincial Forest Area and Inland Water, Coastal and Marine Ecosystem. The designation of Forest Area is formulated based on integrated and harmonized of Provincial Spatial Planning (RTRWP) and Forest Land Use by Concensus (TGHK).

23. Penunjukan kawasan hutan mencakup pula kawasan perairan yang menjadi bagian dari Kawasan Suaka Alam (KSA) dan Kawasan Pelestarian Alam (KPA).

    a. Kawasan Suaka Alam (KSA) adalah kawasan dengan ciri khas tertentu, baik di darat maupun di perairan yang mempunyai fungsi pokok sebagai kawasan pengawetan keanekaragaman tumbuhan dan satwa serta ekosistemnya, yang juga berfungsi sebagai wilayah sistem penyangga kehidupan.
    b. Kawasan Pelestarian Alam (KPA) adalah kawasan dengan

23. The designation of forest area in some cases also cover inland water, coastal and marine ecosystem that may become part of Sanctuary Reserve Area (KSA) and Nature Conservation Area (KPA).

a. A Sanctuary Reserve Area is a specific terrestrial or aquatic area having specific criteria for preserving biodiversity plant and animal as well as ecosystem, which also serve as life support system.

b. A Nature Conservation area is a specific terrestrial or aquatic

http://sultra.bps.go.id

ciri khas tertentu, baik di darat maupun di perairan yang mempunyai fungsi pokok perlindungan sistem penyangga kehidupan, pengawetan keanekaragaman jenis tumbuhan dan satwa, serta pemanfaatan secara lestari sumber daya alam hayati dan ekosistemnya.

area whose main function is to serve life support system and preserve diversity of plant and animal species, as well as to provide a sustainable utilization of living resources and their ecosystems.

24. Berdasarkan Undang-Undang No. 41 Tahun 1999 tentang Kehutanan, kawasan hutan dibagi ke dalam kelompok Hutan Konservasi, Hutan Lindung, dan Hutan Produksi.
    a. Hutan Konservasi adalah kawasan hutan dengan ciri khas tertentu, yang mempunyai fungsi pokok pengawetan keanekaragaman tumbuhan dan satwa serta ekosistemnya.
    b. Hutan Lindung adalah kawasan hutan yang mempunyai fungsi pokok sebagai perlindungan sistem penyangga kehidupan untuk mengatur tata air, mencegah banjir, mengendalikan erosi, mencegah intrusi air laut, dan memelihara kesuburan tanah.
    c. Hutan Produksi adalah kawasan hutan yang mempunyai fungsi pokok memproduksi hasil hutan. Hutan produksi terdiri dari Hutan Produksi Tetap (HP), Hutan Produksi Terbatas (HPT), dan Hutan Produksi yang

24. In accordance to the Act on Forestry No. 41/1999, forest area is categorized as Conservation Forest, Protection Forest and Production Forest.

a. Conservation Forest is a forest area having specific characteristic established for the purposes of conservation of animal and plant species as well as their ecosystem.

b. Protection Forest is a forest area designated to serve life support system, maintain hydrological system, prevent of flood, erotion control, seawater intrusion, and maintain soil fertility.

c. Production Forest is a forest area designated mainly to promote sustainable forest production. Production forest is classified as permanent production forest, limited production forest, and convertible production forest.

https://sultra.bps.go.id

dapat dikonversi.

25. Hutan Konservasi terdiri dari:
    a. Kawasan suaka alam berupa Cagar Alam (CA) dan Suaka Margasatwa (SM);
    b. kawasan pelestarian alam berupa Taman Nasional (TN), Taman Hutan Raya (THR), dan Taman Wisata Alam (TWA).
    c. Taman Buru (TB) adalah kawasan hutan yang ditetapkan sebagai tempat wisata berburu.

25. Conservation Forest is divided into:
    a. Sanctuary Reserve area consists of Strict Nature Reserve and Wildlife Sanctuary.
    b. Nature conservation area consists of National Park (TN), Grand Forest Park (THR), and Nature Recreation Park (TWA);
    c. Game Hunting Park (TB) is forest area devoted for game hunting recreation.

26. Penetapan lahan kritis mengacu pada lahan yang telah sangat rusak karena kehilangan penutupan vegetasinya, sehingga kehilangan atau berkurang fungsinya sebagai penahan air, pengendali erosi, siklus hara, pengatur iklim mikro, dan retensi karbon. Berdasarkan kondisi vegetasinya, kondisi lahan dapat diklasifikasikan sebagai: sangat kritis, kritis, agak kritis, potensial kritis, dan kondisi normal.

26. Critical land refers to a piece of land severely damaged due to lost of its vegetation cover so that its functions as water retention, erosion control, nutrient cycling, micro climate regulator and carbon retention are completely depleted. Based upon its vegetation condition, the land could be classified as : very critical, critical, slight critical, potential critical, and normal condition.

27. Reboisasi atau rehabilitasi hutan bertujuan untuk menghutankan kembali kawasan hutan yang kritis di wilayah daerah aliran sungai (DAS) yang dilaksanakan bersama masyarakat secara partisipatif.

27. Reforestation or forest rehabilitation is intended to rehabilitate the critical land inside forest area or watershed to improve their ecological and hydrological functions. The activities were conducted with active participation of local communities who live nearby the target area.

28. Pemanfaatan hasil hutan kayu adalah segala bentuk usaha yang memanfaatkan dan mengusahakan hasil hutan kayu dengan tidak merusak

28. Commercial utilization of timber as forest product is activities to utilize timber without destructing the environment and undermining the main functions of the forest

https://sultra.bps.go.id

lingkungan dan tidak mengurangi fungsi pokok hutan. Kegiatan ini hanya dapat dilaksanakan pada areal hutan yang memiliki potensi untuk dilakukan kegiatan pemanfaatan hasil hutan kayu dan dapat dilaksanakan setelah diperoleh izin usaha.

area. Those activities could only be executed in forest area with high commercial timber value with license.

29. Izin Usaha Pemanfaatan Hasil Hutan Kayu (IUPHHK) pada hutan alam adalah izin untuk memanfaatkan hutan produksi yang kegiatannya terdiri dari pemanenan atau penebangan, penanaman, pemeliharaan, pengamanan, pengolahan, dan pemasaran hasil hutan kayu. IUPHHK dapat diberikan kepada perorangan, koperasi, badan usaha swasta, dan BUMN/BUMD.

29. The license to commercially utilize timber in natural forest is license to utilize production forest for which the activities consist of harvesting or felling, planting, tending, protecting, processing, and marketing. The license could be granted to individuals, cooperatives, private companies, state-owned enterprises/local government-owned enterprises.

30. Produksi hasil hutan utama yang dihasilkan dari hutan adalah kayu bulat. Produksi kayu bulat ini dihasilkan dari hutan alam melalui kegiatan perusahaan Hak Pengusahaan Hutan (HPH/IUPHHK), kegiatan ijin pemanfaatan kayu (IPK) dalam rangka pembukaan wilayah hutan, pembangunan Hutan Tanaman Industri (HTI), serta kegiatan hutan rakyat.

30. The main product of commercial forest operation is log. The log is harvested from various sources such as natural forest granted to concessionaires (IUPHHK/HPH), land clearing activities (IPK), industrial forest plantation (HTI) and community forest.

31. Kayu Gergajian merupakan kayu hasil konversi kayu bulat dengan mengunakan mesin gergaji, mempunyai bentuk yang teratur dengan sisi-sisi sejajar dan sudutsudutnya siku dengan ketebalan tidak lebih dari 6 cm dan kadar air tidak lebih dari

31. Sawn Timber Constitutes a sawmill product derived from logs as raw material. The product is characterized with regular forms having parallel sides at right angle to each other, thickness not more than 6 cm and moisture content not to exceed 18 percent. Sawn timber

https://sultra.bps.go.id

18 persen. Kayu gergajian yang diolah langsung dari kayu bulat, wajib didukung dengan dokumen yang sah.

produced directly from logs must be certified by a legal document.

32. Kayu Lapis adalah panel kayu yang tersusun dari lapisan veneer dibagian luarnya, sedangkan dibagian intinya (core) bisa berupa veneer atau material lain, diikat dengan lem kemudian dipress (ditekan) sedemikian rupa sehingga menjadi panel yang kuat. Termasuk dalam artian ini adalah kayu lapis yang dilapisi lagi dengan material lain.

32. Plywood is wood panel consisting of layers pressed together in between veneers; the core may be veneer or some other material, bound together with glue and pressed tightly together to make a strong panel. Included to this definition is plywood covered with other materials.

33. Data populasi ternak bersumber dari Direktorat Jenderal Peternakan dan Kesehatan Hewan Kementerian Pertanian, sedangkan jumlah pemotongan ternak merupakan hasil Survei Laporan Pemotongan Ternak. Pengumpulan data pemotongan ternak dilakukan secara lengkap setiap triwulan di seluruh Rumah Potong Hewan (RPH) dan Tempat Pemotongan Hewan (TPH) yang ada di Indonesia. Pada tahun 2013 jumlah Dokumen RPH/TPH hasil pencacahan yang diolah sebanyak 4.033.

33. Data of domestic livestock population are obtain from the Directorate General of Livestock and Animal Health Service, while data on the number of animals slaughtered are based on the quarterly survey conducted by BPS. This survey is a complete enumeration on all slaughterhouses and abattoirs in Indonesia. There are 4.033 covered in 2013.

34. Data statistik perikanan merupakan data sekunder yang bersumber dari Direktorat Jenderal Perikanan Tangkap dan Direktorat Jenderal Budidaya. Statistik perikanan dibedakan atas data Perikanan Tangkap dan Perikanan Budidaya. Perikanan Tangkap diklasifikasikan atas

34. Fishery Statistics are secondary data obtained from the Directorate General of Capture Fisheries and Directorate General of Aquaculture. Fishery statistics are categorized into capture fisheries and aquaculture. Capture fisheries are further classified into marine capture fisheries and inland open

https://sultra.bps.go.id

penangkapan ikan di laut dan penangkapan ikan di perairan umum. Perikanan Budidaya diklasifikasikan atas jenis budidaya yaitu budidaya laut, tambak, kolam, karamba, jaring apung, dan sawah.

35. Rumah Tangga Perikanan Tangkap adalah rumah tangga yang melakukan kegiatan penangkapan ikan/binatang air lainnya/tanaman air dengan tujuan sebagian/seluruh hasilnya untuk dijual.
36. Rumah Tangga Perikanan Budidaya adalah rumah tangga yang melakukan kegiatan budidaya ikan/binatang air lainnya/tanaman air dengan tujuan sebagian/seluruh hasilnya untuk dijual.

water capture fisheries. Aquaculture are further classified into several types of culture: marine culture, brackish water pond, fresh water pond, cage, floating net, and fish breeding in paddy fields.

35. *A capture fishery household is a household conducting activities in catching fishes/other aquatic animals/aquatic plants, for which the products are wholly or partly to be sold.*
36. *An aquaculture fishery household is a household conducting activities in culturing fishes/other aquatic animals/aquatic plants, for which the products are wholly or partly to be sold. different types of parameters.*

https://sultra.bps.go.id

ULASAN

Tanaman Pangan

Tanaman pangan yang diusahakan di Sulawesi Tenggara didominasi oleh tiga jenis tanaman utama yaitu; padi, jagung, dan kedelai.

Dari tiga jenis tanaman pangan tersebut, padi mendominasi produksi tanaman pangan di Sulawesi Tenggara. Sentra produksi padi berada di Kabupaten Konawe, dengan total produksi mencapai 216.342,48 ton di tahun 2024 atau 38,92 persen dari total produksi Sulawesi Tenggara.

Hortikultura

Ragam produksi tanaman hortikultura di Sulawesi Tenggara cukup bervariasi. Untuk tanaman sayuran, terdapat bawang daun, bawang merah, bayam, buncis, cabai besar, cabai rawit, kacang panjang, kangkung, ketimun, kubis, petsai/sawi, terung, tomat, dan lainnya. Terung, kangkung dan tomat menghasilkan produksi yang dominan untuk tanaman sayuran di Sulawesi Tenggara.

Untuk tanaman buah-buahan, pisang, nanas, dan rambutan menjadi tanaman yang banyak dihasilkan di Sulawesi Tenggara, selain tanaman buah-buahan lainnya. Produksi ketiga tanaman buah-buahan tersebut masing-masing 459.658 kuintal, 219.300 kuintal, dan 173.297 kuintal.

Untuk tanaman biofarmaka, jahe, jeruk nipis, dan serai menghasilkan produksi yang dominan untuk tanaman biofarmaka di Sulawesi Tenggara.

DESCRIPTION

Food Crops

Food crops cultivated in Southeast Sulawesi are dominated by three main types of crops: rice, corn, and soybeans.

From the three types of food crops, rice dominates the production of food crops in Southeast Sulawesi. Rice production centers are located in The District Konawe, with total production reached 216,342.48 tons in 2024 or 38.92 percent of the total production of Southeast Sulawesi.

Horticulture

Variety of horticultural crop production in Sulawesi Tenggara is quite varied. For vegetables, there are scallions, shallot, spinach, beans, large chilli, cayenne pepper, long bean, kale, cucumbers, cabbage, chinese cabbage, eggplant, tomatoes, and more. Eggplant, water spinach and tomatoes produces the dominant production of vegetable crops in Sulawesi Tenggara.

For fruit trees, banana, pineapple, and rambutans into plants which are produced in Sulawesi Tenggara, in addition to other fruit crops. The third production plant fruit respectively 459,658 quintals, 219,300 quintals, and 173,297 quintals.

For medicinal plants, ginger, lime, and lemongrass produce the dominant production for medicinal plants in Sulawesi Tenggara.

Sedangkan untuk tanaman hias, puring, anggrek potong, dan aglonema menjadi tanaman hias yang banyak dihasilkan di Sulawesi Tenggara.

Whereas for ornamental plants, croton, cut orchid, and aglonema become the most ornamental plants that produced in Sulawesi Tenggara.

Perkebunan

Kakao menjadi komoditi perkebunan yang dominan dihasilkan di Sulawesi Tenggara. Tahun 2024 produksi kakao sebesar 98.891,9 ton, dari luas tanam 216.967,89 hektar. Selain kakao, terdapat tanaman kelapa dan jambu mete yang produksinya juga tergolong besar, masing-masing sebesar 42.278,33 ton dan 44.111,74 ton pada tahun 2024.

Plantation

Cocoa is the dominant plantation commodity produced in Southeast Sulawesi. In 2024 cocoa production amounted to 98,891.9 tons, from a planting area of 216,967.89 hectares. In addition to cocoa, coconut and cashew plants are also relatively large, amounting to 42,278.33 tons and 44,111.74 tons in 2024, respectively.

Kehutanan

Luas kawasan hutan dan perairan di Sulawesi Tenggara tahun 2021 sebesar 3.714.214,18 hektar. Dari kawasan hutan dan perairan tersebut, tercatat Kabupaten Wakatobi memiliki luas terbesar yaitu 1.321.196,08 hektar.

Forestry

The area of forest and water in Southeast Sulawesi in 2024 amounted to 3.714.214,18 hectares. From the forest and water area, recorded that Wakatobi Regency has the largest area, around 1,321,196.08 hectares.

Peternakan

Produksi daging dari hewan ternak di Sulawesi Tenggara tahun 2024 menunjukkan peningkatan dari tahun sebelumnya. Kenaikan produksi daging tersebut, termasuk produksi kenaikan untuk daging sapi potong, yaitu dari 5.903.962,71 kg menjadi 5.985.223,11 kg.

Livestock

Meat production from farm animals in Southeast Sulawesi in 2024 showed an increase from the previous year. The increase in meat production, including the production increase for beef catttle was from 5,903,962.71 kg to 5,985,223.11 kg.

Perikanan

Produksi perikanan budidaya di Sulawesi Tenggara pada tahun 2023 didominasi oleh budidaya rumput laut, dengan produksi sebesar 309.050 ton

Fishery

Aquaculture production in Southeast Sulawesi in 2023 is dominated by seaweed cultivation, with the production of 309,050 tons and a value of

https://sultra.bps.go.id

dan nilai sebesar 1.155.631.627 (000 rupiah).

Produksi tersebut paling banyak di supply oleh kabupaten Muna sebanyak 98.377 ton dengan nilai 350.791.974 (000 rupiah).

1,155,631,627 (000 rupiahs).

The production is mostly supplied by Muna regency as much as 98,377 tons with a value of 350,791,974 (000 rupiahs).

https://sultra.bps.go.id

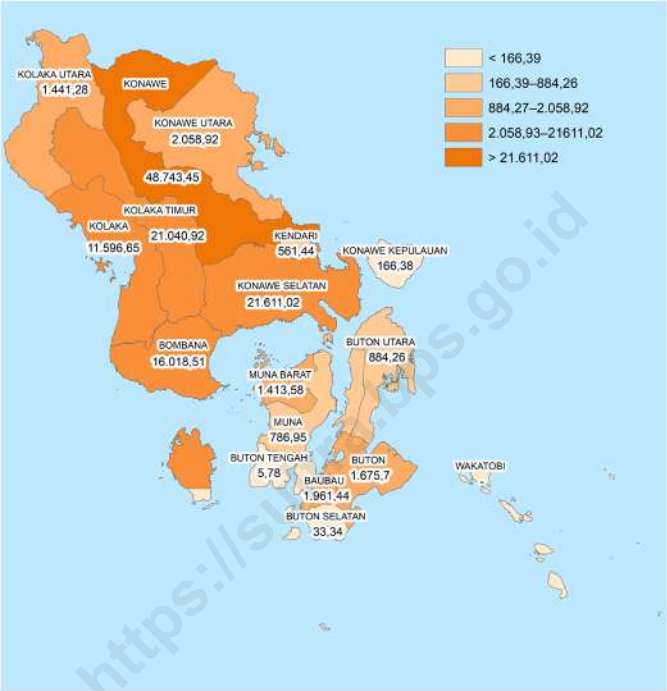

Sumber/*Source* : Badan Pusat Statistik, Survei Kerangka Sampel Area (KSA)/*BPS-Statistics Indonesia, Area Sampling Frame (ASF) Survey*

Gambar / *Figures* 5.1 **Luas Panen Padi Menurut Kabupaten/Kota di Provinsi Sulawesi Tenggara (ha), 2024**
Paddy Harvested Area by Regency/Municipality in Sulawesi Tenggara Province (ha), 2024

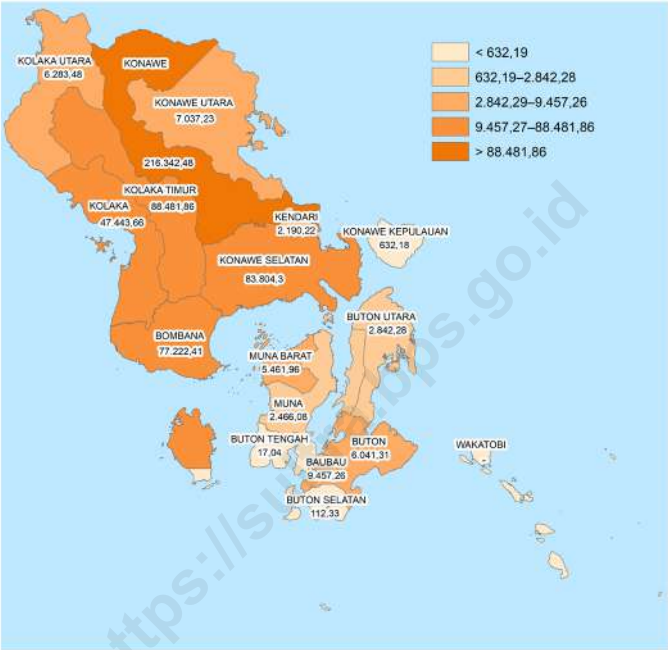

Sumber/*Source* : Badan Pusat Statistik, Survei Kerangka Sampel Area (KSA)/*BPS-Statistics Indonesia, Area Sampling Frame (ASF) Survey*

Gambar / *Figures* 5.2 **Produksi Padi Menurut Kabupaten/Kota di Provinsi Sulawesi Tenggara (ton), 2024**
Paddy Production by Regency/Municipality in Sulawesi Tenggara Province (ton), 2024

5.1 TANAMAN PANGAN
FOOD CROPS

Tabel 5.1.1 / ***Table***

Luas Panen, Produktivitas, dan Produksi Padi[1] Menurut Kabupaten/Kota di Provinsi Sulawesi Tenggara, 2023 dan 2024

Harvested Area, Productivity, and Production of Paddy[1] by Regency/Municipality in Sulawesi Tenggara Province, 2023 and 2024

Kabupaten/Kota *Regency/Municipality*	Luas Panen (ha) *Harvested Area (ha)*		Produktivitas (ku/ha) *Productivity (qu/ha)*	
	2023	2024	2023	2024
(1)	(2)	(3)	(4)	(5)
Buton	1.773,74	1.675,70	36,25	36,05
Muna	674,18	786,95	35,14	31,34
Konawe	37.223,54	48.743,45	40,58	44,38
Kolaka	11.445,07	11.596,65	45,97	40,91
Konawe Selatan	19.794,28	21.611,02	39,86	38,78
Bombana	15.432,46	16.018,51	44,79	48,21
Wakatobi	–	–	...	...
Kolaka Utara	1.449,28	1.441,28	40,69	43,60
Buton Utara	726,02	884,26	35	32,14
Konawe Utara	2.295,76	2.058,92	35,3	34,18
Kolaka Timur	19.067,25	21.040,92	44,28	42,05
Konawe Kepulauan	127,96	166,38	37,69	38,00
Muna Barat	1.436,62	1.413,58	39,97	38,64
Buton Tengah	8,67	5,78	31,59	29,48
Buton Selatan	20,00	33,34	34,55	33,69
Kota Kendari	526,21	561,44	41,16	39,01
Kota Baubau	1.929,22	1.961,44	48,89	48,22
Sulawesi Tenggara	**113.930,26**	**129.999,61**	**42,08**	**42,76**

https://sultra.bps.go.id

Lanjutan Tabel/*Continued Table* 5.1.1

Kabupaten/Kota *Regency/Municipality*	Produksi (ton) *Production (ton)*	
	2023	2024
(1)	(6)	(7)
Buton	6.429,67	6.041,31
Muna	2.369,05	2.466,08
Konawe	151.057,72	216.342,48
Kolaka	52.616,99	47.443,66
Konawe Selatan	78.908,27	83.804,30
Bombana	69.129,34	77.222,41
Wakatobi	–	–
Kolaka Utara	5.897,75	6.283,48
Buton Utara	2.540,79	2.842,28
Konawe Utara	8.102,98	7.037,23
Kolaka Timur	84.435,84	88.481,86
Konawe Kepulauan	482,30	632,18
Muna Barat	5.742,29	5.461,96
Buton Tengah	27,39	17,04
Buton Selatan	69,1	112,33
Kota Kendari	2.165,79	2.190,22
Kota Baubau	9.431,98	9.457,26
Sulawesi Tenggara	**479.407,25**	**555.836,08**

Catatan/*Note*: [1] Kualitas produksi gabah kering giling(GKG)/*The production form is dry unhusked paddy*
Sumber/*Source*: Badan Pusat Statistik, Survei Kerangka Sampel Area (KSA) & Survei Ubinan/*BPS-Statistics Indonesia, Area Sampling Frame (ASF) Survey & Crop-Cutting Survey*

https://sultra.bps.go.id

Tabel / *Table* 5.1.2

Produksi Padi[1] dan Beras Menurut Kabupaten/Kota di Provinsi Sulawesi Tenggara (ton), 2023 dan 2024
Paddy[1] and Rice Production by Regency/Municipality in Sulawesi Tenggara Province (ton), 2023 and 2024

Kabupaten/Kota *Regency/Municipality*	Produksi Padi *Paddy Production*		Produksi Beras *Rice Production*	
	2023	2024	2023	2024
(1)	(2)	(3)	(4)	(5)
Buton	6.429,67	6.041,31	3.692,43	3.469,41
Muna	2.369,05	2.466,08	1.360,49	1.416,23
Konawe	151.057,72	216.342,48	86.749,30	124.240,99
Kolaka	52.616,99	47.443,66	30.216,85	27.245,91
Konawe Selatan	78.908,27	83.804,30	45.315,38	48.127,06
Bombana	69.129,34	77.222,41	39.699,54	44.347,24
Wakatobi	–	–	–	–
Kolaka Utara	5.897,75	6.283,48	3.386,95	3.608,48
Buton Utara	2.540,79	2.842,28	1.459,12	1.632,28
Konawe Utara	8.102,98	7.037,23	4.653,38	4.041,34
Kolaka Timur	84.435,84	88.481,86	48.489,74	50.813,29
Konawe Kepulauan	482,30	632,18	276,99	363,05
Muna Barat	5.742,29	5.461,96	3.297,67	3.136,69
Buton Tengah	27,39	17,04	15,73	9,79
Buton Selatan	69,1	112,33	39,69	64,51
Kota Kendari	2.165,79	2.190,22	1.243,78	1.257,79
Kota Baubau	9.431,98	9.457,26	5.416,58	5.431,09
Sulawesi Tenggara	**479.407,25**	**555.836,08**	**275.313,62**	**319.205,15**

Catatan/*Note*: [1] Kualitas produksi gabah kering giling/*The production form is dry unhusked paddy*
Sumber/*Source*: Badan Pusat Statistik, Survei Kerangka Sampel Area (KSA) & Survei Ubinan/*BPS-Statistics Indonesia, Area Sampling Frame (ASF) Survey & Crop-Cutting Survey*

https://sultra.bps.go.id

Tabel / *Table* 5.1.3

Luas Lahan Tegal/Kebun, Ladang/Huma, dan Lahan Yang sementara Tidak Diusahakan Menurut Kabupaten/Kota di Provinsi Sulawesi Tenggara (ha), 2024
Land Area of Tegal/Gardens, Fields/Huma, and Temporary Not Cultivated Land by Regency/Municipality in Sulawesi Tenggara Province (ha), 2024

Kabupaten/Kota *Regency/Municipality*	Tegal/Kebun *Tegal/Gardens*	Ladang/Huma *Fields/Huma*	Sementara Tidak Diusahakan *Temporary Not Cultivated Land*
(1)	(2)	(3)	(4)
Buton	9.070,00	8.184,00	3.712,00
Muna	23.879,00	9.687,00	24.772,00
Konawe	23.043,80	10.978,30	46.452,00
Kolaka	16.636,10	6.437,20	4.851,00
Konawe Selatan	37.070,40	18.007,90	23.991,00
Bombana	22.387,80	3.319,00	12.541,70
Wakatobi	3.934,60	214,00	10.177,50
Kolaka Utara	3.552,50	1.469,00	420,60
Buton Utara	13.979,00	12.559,00	8.713,00
Konawe Utara	92.379,00	23.983,00	22.161,00
Kolaka Timur	17.344,70	30.993,20	4.548,10
Konawe Kepulauan	7.288,00	6.766,00	8.181,00
Muna Barat	16.804,00	7.910,00	5.584,00
Buton Tengah	4.732,00	8.680,00	21.614,70
Buton Selatan	6.582,30	686,70	4.180,00
Kota Kendari	3.477,80	905,00	989,00
Kota Baubau	3.366,00	1.204,00	2.339,00
Sulawesi Tenggara	**305.527,00**	**151.983,30**	**205.227,60**

Sumber/*Source*: BPS, Laporan Statistik Pertanian (SP) Tanaman Pangan/BPS-Statistics Indonesia, Agriculture Statistic Report of Food Crops

https://sultra.bps.go.id

Tabel 5.1.4
Table

Produksi Jagung[1] dan Kedelai[2] Menurut Kabupaten/Kota di Provinsi Sulawesi Tenggara (ton), 2024
Maize[1] and Soybean[2] Production by Regency/Municipality in Sulawesi Tenggara Province (ton), 2024

Kabupaten/Kota *Regency/Municipality*	Produksi Jagung *Maize Production*	Produksi Kedelai *Soybean Production*
(1)	(2)	(3)
Buton	1.494,67	34,63
Muna	22.700,42	2,44
Konawe	2.169,32	162,23
Kolaka	6.730,75	0,00
Konawe Selatan	29.421,31	81,04
Bombana	2.862,32	0,00
Wakatobi	95,76	0
Kolaka Utara	8.409,70	1,66
Buton Utara	3.462,99	265,99
Konawe Utara	4.418,91	32,95
Kolaka Timur	21.086,18	0
Konawe Kepulauan	0,00	0,5
Muna Barat	17.600,94	3,33
Buton Tengah	1.032,48	0
Buton Selatan	2.220,45	0
Kota Kendari	1.055,81	0
Kota Baubau	234,73	0
Sulawesi Tenggara	**124.996,74**	**584,77**

Catatan/*Note*: [1] Kualitas produksi jagung pipilan kering/*The production form is dry loose maize*
[2] Kualitas produksi kedelai biji kering/*The production form is dry shells soybean*

Sumber/*Source*: BPS, Laporan Statistik Pertanian (SP) Tanaman Pangan/BPS-Statistics Indonesia, Agriculture Statistic Report of Food Crops

https://sultra.bps.go.id

5.2 HORTIKULTURA
HORTICULTURE

Tabel 5.2.1 / ***Table***

Luas Panen Tanaman Sayuran Menurut Kabupaten/Kota dan Jenis Tanaman di Provinsi Sulawesi Tenggara (ha), 2023 dan 2024
Harvested Area of Vegetables by Regency/Municipality and Kind of Plant in Sulawesi Tenggara Province (ha), 2023 and 2024

Kabupaten/Kota *Regency/Municipality*	Bawang Merah *Shallot*		Cabai Besar/TW/Teropong *Chili/Big chili*	
	2023	2024*	2023	2024*
(1)	(2)	(3)	(4)	(5)
Buton	3,00	4,80	28,00	26,22
Muna	–	2,25	25,00	16,00
Konawe	5,00	20,00	96,00	83,50
Kolaka	1,00	40,10	147,00	135,70
Konawe Selatan	2,00	3,75	81,00	65,80
Bombana	9,00	30,00	12,00	20,00
Wakatobi	25,00	12,92	–	0,19
Kolaka Utara	14,00	14,00	32,00	27,00
Buton Utara	–	51,00	8,00	–
Konawe Utara	13,00	14,00	12,00	7,00
Kolaka Timur	8,00	–	62,00	45,75
Konawe Kepulauan	–	10,00	3,00	–
Muna Barat	–	2,00	9,00	9,00
Buton Tengah	–	2,10	–	–
Buton Selatan	15,00	20,00	4,00	1,01
Kota Kendari	–	–	4,00	3,32
Kota Baubau	2,00	5,00	7,00	16,00
Sulawesi Tenggara	**97,00**	**231,92**	**530,00**	**456,49**

https://sultra.bps.go.id

Lanjutan Tabel/*Continued Table* 5.2.1

Kabupaten/Kota *Regency/Municipality*	Cabai Rawit *Chili/Cayenne Pepper*		Kentang *Potato*	
	2023	2024*	2023	2024*
(1)	(6)	(7)	(8)	(9)
Buton	42,00	31,90	–	–
Muna	165,00	141,00	–	–
Konawe	113,00	107,75	–	–
Kolaka	217,00	194,30	–	–
Konawe Selatan	185,00	154,37	–	–
Bombana	173,00	169,00	–	–
Wakatobi	4,00	3,50	–	–
Kolaka Utara	132,00	112,00	–	–
Buton Utara	116,00	110,00	3,00	15,00
Konawe Utara	30,00	40,00	–	–
Kolaka Timur	122,00	78,20	–	–
Konawe Kepulauan	25,00	41,50	–	–
Muna Barat	137,00	68,00	–	–
Buton Tengah	46,00	36,84	–	–
Buton Selatan	30,00	19,78	–	–
Kota Kendari	25,00	26,24	–	–
Kota Baubau	12,00	15,00	–	–
Sulawesi Tenggara	**1.574,00**	**1.349,38**	**3,00**	**15,00**

https://sultra.bps.go.id

Lanjutan Tabel/*Continued Table* 5.2.1

Kabupaten/Kota *Regency/Municipality*	Kubis *Cabbage*		Tomat *Tomato*	
	2023	2024*	2023	2024*
(1)	(10)	(11)	(12)	(13)
Buton	25,00	27,25	54,00	50,78
Muna	2,00	1,50	162,00	131,00
Konawe	–	–	115,00	94,05
Kolaka	–	3,00	139,00	131,95
Konawe Selatan	4,00	4,75	131,00	99,72
Bombana	1,00	2,00	176,00	194,00
Wakatobi	–	–	7,00	6,83
Kolaka Utara	1,00	–	68,00	66,50
Buton Utara	4,00	4,00	81,00	67,00
Konawe Utara	5,00	10,00	22,00	33,00
Kolaka Timur	3,00	5,00	98,00	68,05
Konawe Kepulauan	–	–	19,00	17,00
Muna Barat	–	2,00	80,00	81,00
Buton Tengah	1,00	2,75	17,00	18,70
Buton Selatan	–	–	13,00	21,65
Kota Kendari	5,00	0,50	17,00	14,72
Kota Baubau	8,00	8,00	26,00	44,00
Sulawesi Tenggara	**58,00**	**70,75**	**1.225,00**	**1.139,95**

https://sultra.bps.go.id

Lanjutan Tabel/*Continued Table* 5.2.1

Kabupaten/Kota *Regency/Municipality*	Bawang Putih *Garlic*		Bawang Daun *Scallion*	
	2023	2024*	2023	2024*
(1)	(14)	(15)	(16)	(17)
Buton	–	–	25,00	22,81
Muna	–	–	–	0,50
Konawe	–	–	41,00	21,50
Kolaka	–	–	156,00	161,99
Konawe Selatan	–	–	36,00	28,05
Bombana	–	–	42,00	45,00
Wakatobi	–	–	–	0,39
Kolaka Utara	–	–	2,00	4,00
Buton Utara	–	–	–	–
Konawe Utara	–	–	–	–
Kolaka Timur	–	–	28,00	31,30
Konawe Kepulauan	–	–	–	–
Muna Barat	–	–	8,00	10,00
Buton Tengah	–	–	2,00	3,72
Buton Selatan	–	–	–	–
Kota Kendari	–	–	–	–
Kota Baubau	–	–	2,00	2,00
Sulawesi Tenggara	–	–	**342,00**	**331,26**

https://sultra.bps.go.id

Lanjutan Tabel/*Continued Table* 5.2.1

Kabupaten/Kota *Regency/Municipality*	Buncis *String Bean*		Bayam *Spinach*	
	2023	2024*	2023	2024*
(1)	(16)	(17)	(18)	(19)
Buton	28,00	23,90	32,00	26,61
Muna	2,00	1,00	135,00	172,00
Konawe	18,00	8,00	84,00	68,50
Kolaka	–	0,30	206,00	183,55
Konawe Selatan	42,00	30,67	242,00	172,82
Bombana	12,00	31,00	113,00	166,00
Wakatobi	–	0,51	4,00	1,36
Kolaka Utara	12,00	7,00	166,00	166,50
Buton Utara	8,00	–	74,00	48,00
Konawe Utara	1,00	–	61,00	74,00
Kolaka Timur	18,00	14,60	97,00	49,60
Konawe Kepulauan	–	–	49,00	39,50
Muna Barat	1,00	1,00	78,00	70,00
Buton Tengah	1,00	0,50	38,00	51,75
Buton Selatan	5,00	2,55	3,00	4,41
Kota Kendari	–	–	37,00	31,78
Kota Baubau	1,00	–	23,00	20,00
Sulawesi Tenggara	**148,00**	**121,03**	**1.442,00**	**1.346,38**

https://sultra.bps.go.id

Lanjutan Tabel/*Continued Table* 5.2.1

Kabupaten/Kota *Regency/Municipality*	Cabai Keriting *Chili/Curly Chili*		Jamur Tiram (m^2) *King Oyster Mushrooms* (m^2)	
	2023	2024*	2023	2024*
(1)	(20)	(21)	(22)	(23)
Buton	19,00	20,34	–	–
Muna	12,00	21,00	–	–
Konawe	61,00	91,50	302,00	650,00
Kolaka	27,00	76,75	–	–
Konawe Selatan	59,00	87,09	16,00	5,64
Bombana	46,00	77,00	–	–
Wakatobi	0,00	0,16	–	–
Kolaka Utara	6,00	7,00	96,00	82,00
Buton Utara	2,00	–	–	–
Konawe Utara	11,00	12,00	–	–
Kolaka Timur	36,00	34,60	–	–
Konawe Kepulauan	–	–	–	–
Muna Barat	1,00	6,00	–	–
Buton Tengah	3,00	0,25	–	–
Buton Selatan	–	–	–	–
Kota Kendari	5,00	3,47	–	–
Kota Baubau	3,00	14,50	6,00	–
Sulawesi Tenggara	**290,00**	**451,66**	**421,00**	**737,64**

https://sultra.bps.go.id

Lanjutan Tabel/*Continued Table* 5.2.1

Kabupaten/Kota *Regency/Municipality*	Kacang Merah *Red Beans*		Kacang Panjang *Long Beans*	
	2023	2024*	2023	2024*
(1)	(24)	(25)	(26)	(27)
Buton	–	–	34,00	25,61
Muna	–	–	126,00	115,00
Konawe	–	–	179,00	116,50
Kolaka	–	–	210,00	212,30
Konawe Selatan	–	–	182,00	174,91
Bombana	–	–	89,00	139,00
Wakatobi	–	–	6,00	4,20
Kolaka Utara	–	–	100,00	85,00
Buton Utara	–	–	99,00	93,00
Konawe Utara	–	–	35,00	49,00
Kolaka Timur	–	–	82,00	42,05
Konawe Kepulauan	–	–	32,00	32,50
Muna Barat	–	–	83,00	83,00
Buton Tengah	–	–	32,00	19,50
Buton Selatan	–	–	11,00	6,37
Kota Kendari	–	–	17,00	13,97
Kota Baubau	–	–	14,00	11,00
Sulawesi Tenggara	**–**	**–**	**1.331,00**	**1.222,91**

https://sultra.bps.go.id

Lanjutan Tabel/*Continued Table* 5.2.1

Kabupaten/Kota *Regency/Municipality*	Kangkung *Water Spinach*		Kembang Kol *Couliflower*	
	2023	2024*	2023	2024*
(1)	(28)	(29)	(30)	(31)
Buton	55,00	42,83	–	–
Muna	199,00	241,00	1,00	2,00
Konawe	75,00	78,50	2,00	–
Kolaka	194,00	227,30	–	–
Konawe Selatan	243,00	226,95	–	2,00
Bombana	141,00	223,00	2,00	–
Wakatobi	26,00	21,69	–	–
Kolaka Utara	186,00	194,00	–	–
Buton Utara	105,00	90,00	10,00	4,00
Konawe Utara	64,00	88,00	–	–
Kolaka Timur	99,00	57,65	1,00	1,10
Konawe Kepulauan	45,00	44,00	–	–
Muna Barat	206,00	163,00	–	–
Buton Tengah	39,00	40,96	–	–
Buton Selatan	11,00	5,91	–	–
Kota Kendari	40,00	41,85	2,00	1,51
Kota Baubau	27,00	40,00	2,00	–
Sulawesi Tenggara	**1.755,00**	**1.826,64**	**20,00**	**10,61**

https://sultra.bps.go.id

Lanjutan Tabel/*Continued Table* 5.2.1

Kabupaten/Kota *Regency/Municipality*	Ketimun *Cucumber*		Lobak *Radish*	
	2023	2024*	2023	2024*
(1)	(32)	(33)	(34)	(35)
Buton	27,00	32,82	–	–
Muna	39,00	50,00	–	–
Konawe	80,00	55,35	–	–
Kolaka	102,00	126,74	–	–
Konawe Selatan	133,00	98,62	–	–
Bombana	24,00	52,00	–	–
Wakatobi	3,00	3,43	–	–
Kolaka Utara	41,00	35,00	–	–
Buton Utara	9,00	2,00	–	–
Konawe Utara	8,00	15,00	–	–
Kolaka Timur	39,00	20,00	–	–
Konawe Kepulauan	26,00	19,50	–	–
Muna Barat	35,00	41,00	–	–
Buton Tengah	61,00	67,00	–	–
Buton Selatan	2,00	7,50	–	–
Kota Kendari	7,00	5,10	–	–
Kota Baubau	9,00	11,00	–	–
Sulawesi Tenggara	**645,00**	**642,06**	**–**	**–**

https://sultra.bps.go.id

Lanjutan Tabel/*Continued Table* 5.2.1

Kabupaten/Kota *Regency/Municipality*	Petsal/Sawi *Chinese Cabbage/ Mustrad Green*		Paprika *Bell Pepper*	
	2023	2024*	2023	2024*
(1)	(36)	(37)	(38)	(39)
Buton	28,00	27,11	–	–
Muna	30,00	49,50	–	–
Konawe	71,00	44,00	–	–
Kolaka	174,00	144,32	–	–
Konawe Selatan	142,00	70,45	–	–
Bombana	41,00	31,00	–	–
Wakatobi	6,00	3,95	–	–
Kolaka Utara	108,00	104,50	–	–
Buton Utara	5,00	4,00	–	–
Konawe Utara	38,00	57,00	–	–
Kolaka Timur	45,00	35,35	–	–
Konawe Kepulauan	16,00	10,50	–	–
Muna Barat	10,00	18,00	–	–
Buton Tengah	18,00	12,87	–	–
Buton Selatan	7,00	2,02	–	–
Kota Kendari	43,00	43,52	–	–
Kota Baubau	21,00	25,00	–	–
Sulawesi Tenggara	**803,00**	**683,09**	**–**	**–**

https://sultra.bps.go.id

Lanjutan Tabel/*Continued Table* 5.2.1

Kabupaten/Kota *Regency/Municipality*	Terung *Eggplant*		Labu Siam *Chayote*	
	2023	2024*	2023	2024*
(1)	(40)	(41)	(42)	(43)
Buton	46,00	39,39	4,00	7,34
Muna	127,00	133,00	71,00	110,00
Konawe	149,00	124,20	4,00	3,50
Kolaka	167,00	177,15	–	9,10
Konawe Selatan	167,00	143,09	64,00	50,30
Bombana	95,00	150,00	12,00	13,00
Wakatobi	9,00	9,58	–	1,00
Kolaka Utara	98,00	94,00	5,00	6,50
Buton Utara	90,00	82,00	–	–
Konawe Utara	31,00	39,00	–	–
Kolaka Timur	85,00	62,75	5,00	5,00
Konawe Kepulauan	33,00	20,50	–	–
Muna Barat	67,00	54,00	10,00	19,00
Buton Tengah	36,00	20,90	34,00	–
Buton Selatan	12,00	7,65	5,00	1,00
Kota Kendari	23,00	17,84	–	–
Kota Baubau	14,00	14,00	–	–
Sulawesi Tenggara	**1.249,00**	**1.189,05**	**214,00**	**225,74**

https://sultra.bps.go.id

Lanjutan Tabel/*Continued Table* 5.2.1

Kabupaten/Kota *Regency/Municipality*	Wortel *Carrot*		Melon *Melon*	
	2023	2024*	2023	2024*
(1)	(44)	(45)	(46)	(47)
Buton	–	–	–	–
Muna	–	–	–	–
Konawe	–	–	9,00	3,70
Kolaka	–	–	–	–
Konawe Selatan	–	–	15,00	22,45
Bombana	–	–	1,00	6,00
Wakatobi	–	–	–	0,20
Kolaka Utara	–	–	4,00	1,00
Buton Utara	–	–	–	–
Konawe Utara	–	–	2,00	–
Kolaka Timur	–	–	2,00	2,60
Konawe Kepulauan	–	–	–	–
Muna Barat	–	–	6,00	3,00
Buton Tengah	–	–	1,00	0,25
Buton Selatan	–	–	–	–
Kota Kendari	–	–	–	–
Kota Baubau	–	–	–	–
Sulawesi Tenggara	**–**	**–**	**40,00**	**39,20**

https://sultra.bps.go.id

Lanjutan Tabel/*Continued Table* 5.2.1

Kabupaten/Kota *Regency/Municipality*	Semangka *Water Melon*		Stroberi *Strawberry*	
	2023	2024*	2023	2024*
(1)	(48)	(49)	(50)	(51)
Buton	15,00	11,68	–	–
Muna	34,00	30,00	–	–
Konawe	72,00	64,00	–	–
Kolaka	73,00	58,65	–	–
Konawe Selatan	98,00	76,70	–	–
Bombana	48,00	40,00	–	–
Wakatobi	2,00	1,21	–	0,03
Kolaka Utara	13,00	15,50	–	–
Buton Utara	95,00	67,00	–	–
Konawe Utara	3,00	13,00	–	–
Kolaka Timur	18,00	6,30	–	–
Konawe Kepulauan	3,00	2,00	–	–
Muna Barat	65,00	64,00	–	–
Buton Tengah	15,00	8,50	–	–
Buton Selatan	–	–	–	–
Kota Kendari	2,00	2,02	1,00	–
Kota Baubau	–	–	–	–
Sulawesi Tenggara	**556,00**	**460,56**	**1,00**	**0,03**

https://sultra.bps.go.id

Lanjutan Tabel/*Continued Table* 5.2.1

Kabupaten/Kota *Regency/Municipality*	Jamur Merang (m^2) *Straw Mushrooms* (m^2)		Jamur Lainnya (m^2) *Other Mushrooms* (m^2)	
	2023	2024*	2023	2024*
(1)	(52)	(53)	(54)	(55)
Buton	–	–	–	–
Muna	–	–	–	–
Konawe	–	–	–	–
Kolaka	–	–	–	–
Konawe Selatan	–	–	–	–
Bombana	–	–	–	–
Wakatobi	–	–	–	–
Kolaka Utara	–	–	–	–
Buton Utara	–	–	–	–
Konawe Utara	–	–	–	–
Kolaka Timur	–	–	–	–
Konawe Kepulauan	–	–	–	–
Muna Barat	–	–	–	–
Buton Tengah	–	–	–	–
Buton Selatan	–	–	–	–
Kota Kendari	0,00	0,00	–	–
Kota Baubau	–	–	–	–
Sulawesi Tenggara	**0,00**	**0,00**	**–**	**–**

Sumber/*Source*: Badan Pusat Statistik, Statistik Pertanian Hortikultura SPH-SBS/*BPS-Statistics Indonesia, Agricultural Statistic for Horticulture SPH-SBS*

https://sultra.bps.go.id

Tabel / *Table* 5.2.2

Produksi Tanaman Sayuran Menurut Kabupaten/Kota dan Jenis Tanaman di Provinsi Sulawesi Tenggara (kuintal), 2023 dan 2024

Production of Vegetables by Regency/Municipality and Kind of Plant in Sulawesi Tenggara Province (quintal), 2023 and 2024

Kabupaten/Kota *Regency/Municipality*	Bawang Merah *Shallot*		Cabai Besar/TW/Teropong *Chili/Big chili*	
	2023	2024*	2023	2024*
(1)	(2)	(3)	(4)	(5)
Buton	108,00	63,66	471,00	561,24
Muna	50,00	50,00	671,00	679,00
Konawe	420,00	470,00	5.964,00	3.548,00
Kolaka	46,00	223,00	1.311,00	1.134,10
Konawe Selatan	595,00	133,00	4.787,00	5.147,50
Bombana	455,00	1.681,00	142,00	180,00
Wakatobi	1.305,00	791,12	–	1,78
Kolaka Utara	334,00	974,00	301,00	306,00
Buton Utara	196,00	143,00	18,00	–
Konawe Utara	600,00	1350,00	2.180,00	910,00
Kolaka Timur	7,00	–	850,00	847,85
Konawe Kepulauan	–	150,00	19,00	–
Muna Barat	81,00	65,00	1.30,00	139,00
Buton Tengah	–	374,00	–	–
Buton Selatan	657,00	963,70	30,00	2,42
Kota Kendari	19,00	–	233,00	163,40
Kota Baubau	35,00	390,00	530,00	2.610,00
Sulawesi Tenggara	**4.908,00**	**7.821,48**	**17.637,00**	**16.230,29**

https://sultra.bps.go.id

Lanjutan Tabel/*Continued Table* 5.2.2

Kabupaten/Kota *Regency/Municipality*	Cabai Rawit *Chili/Cayenne Pepper*		Kentang *Potato*	
	2023	2024*	2023	2024*
(1)	(6)	(7)	(8)	(9)
Buton	822,00	633,39	–	–
Muna	7.689,00	7.016,00	–	–
Konawe	7.268,00	4.374,00	–	–
Kolaka	2.320,00	1.891,70	–	–
Konawe Selatan	9.949,00	9.555,90	–	–
Bombana	2.690,00	2.376,00	–	–
Wakatobi	105,00	451,93	–	–
Kolaka Utara	1.983,00	1.924,00	–	–
Buton Utara	512,00	517,00	–	53,00
Konawe Utara	4.955,00	4.370,00	–	–
Kolaka Timur	1.560,00	1.259,20	–	–
Konawe Kepulauan	153,00	208,00	–	–
Muna Barat	2.878,00	1.954,00	–	–
Buton Tengah	639,00	551,34	–	–
Buton Selatan	457,00	92,18	–	–
Kota Kendari	788,00	621,42	–	–
Kota Baubau	401,00	1.112,50	–	–
Sulawesi Tenggara	**45.169,00**	**38.908,56**	**–**	**53,00**

https://sultra.bps.go.id

Lanjutan Tabel/*Continued Table* 5.2.2

Kabupaten/Kota *Regency/Municipality*	Kubis *Cabbage*		Tomat *Tomato*	
	2023	2024*	2023	2024*
(1)	(10)	(11)	(12)	(13)
Buton	249,00	334,58	1.132,00	904,93
Muna	50,00	35,00	5.518,00	5.693,00
Konawe	–	–	7.197,00	2.800,00
Kolaka	1,00	16,00	1.460,00	834,70
Konawe Selatan	113,00	331,40	9.531,00	7.467,95
Bombana	8,00	22,00	2.679,00	2.318,00
Wakatobi	–	–	502,00	532,97
Kolaka Utara	7,00	–	996,00	1.311,00
Buton Utara	9,00	14,00	468,00	306,00
Konawe Utara	1.000,00	1.750,00	4.300,00	5.571,00
Kolaka Timur	6,00	11,00	1.052,00	910,20
Konawe Kepulauan	–	–	118,00	77,50
Muna Barat	–	25,00	1.810,00	2.711,00
Buton Tengah	70,00	330,00	547,00	774,75
Buton Selatan	16,00	–	1.933,00	1.353,04
Kota Kendari	29,00	10,00	839,00	382,95
Kota Baubau	995,00	1.015,00	3.469,00	7.897,00
Sulawesi Tenggara	**2.553,00**	**3.893,98**	**43.551,00**	**41.845,99**

https://sultra.bps.go.id

Lanjutan Tabel/*Continued Table* 5.2.2

Kabupaten/Kota *Regency/Municipality*	Bawang Putih *Garlic*		Bawang Daun *Scallion*	
	2023	2024*	2023	2024*
(1)	(14)	(15)	(16)	(17)
Buton	–	–	80,00	167,98
Muna	–	–	–	15,00
Konawe	–	–	1.207,00	645,00
Kolaka	–	–	1.622,00	628,35
Konawe Selatan	–	–	1.920,00	1.099,00
Bombana	–	–	283,00	875,00
Wakatobi	–	–	–	1,17
Kolaka Utara	–	–	11,00	40,00
Buton Utara	–	–	–	–
Konawe Utara	–	–	–	–
Kolaka Timur	–	–	298,00	343,65
Konawe Kepulauan	–	–	–	–
Muna Barat	–	–	155,00	165,00
Buton Tengah	–	–	96,00	121,78
Buton Selatan	–	–	–	–
Kota Kendari	–	–	–	–
Kota Baubau	–	–	30,00	20,00
Sulawesi Tenggara	**–**	**–**	**5.702,00**	**4.121,93**

https://sultra.bps.go.id

Lanjutan Tabel/*Continued Table* 5.2.2

Kabupaten/Kota *Regency/Municipality*	Buncis *String Bean*		Bayam *Spinach*	
	2023	2024*	2023	2024*
(1)	(16)	(17)	(18)	(19)
Buton	173,00	287,75	76,00	65,01
Muna	2,00	70,00	3.627,00	4.388,00
Konawe	2.045,00	525,00	2.088,00	1.672,00
Kolaka	–	2,00	1.226,00	934,05
Konawe Selatan	3.508,00	1.903,00	6.401,00	7.273,85
Bombana	73,00	91,00	491,00	647,00
Wakatobi	6,00	73,20	104,00	70,74
Kolaka Utara	136,00	100,00	617,00	883,00
Buton Utara	19,00	–	284,00	155,00
Konawe Utara	100,00	–	7.330,00	7.656,00
Kolaka Timur	85,00	75,00	407,00	303,54
Konawe Kepulauan	–	–	141,00	99,00
Muna Barat	30,00	11,00	1.053,00	1.353,00
Buton Tengah	6,00	3,00	510,00	294,00
Buton Selatan	13,00	12,00	135,00	156,47
Kota Kendari	–	–	928,00	1.036,19
Kota Baubau	12,00	–	900,00	819,50
Sulawesi Tenggara	**6.208,00**	**3.152,95**	**26.318,00**	**27.806,35**

https://sultra.bps.go.id

Lanjutan Tabel/*Continued Table* 5.2.2

Kabupaten/Kota *Regency/Municipality*	Blewah *Cantaloupe*		Cabai Keriting *Chili/Curly Chili*	
	2023	2024*	2023	2024*
(1)	(20)	(21)	(22)	(23)
Buton	–	–	...	293,46
Muna	–	–	...	859,00
Konawe	–	–	...	3.613,00
Kolaka	–	–	...	562,50
Konawe Selatan	–	–	...	6.489,40
Bombana	–	–	...	1.467,00
Wakatobi	–	–	...	6,72
Kolaka Utara	–	–	...	169,00
Buton Utara	–	–	...	–
Konawe Utara	–	–	...	1.760,00
Kolaka Timur	–	–	...	391,90
Konawe Kepulauan	–	–	...	–
Muna Barat	–	–	...	92,00
Buton Tengah	–	–	...	3,50
Buton Selatan	–	–	...	–
Kota Kendari	–	–	...	176,00
Kota Baubau	–	–	...	1.208,70
Sulawesi Tenggara	**–**	**–**	**...**	**17.092,18**

https://sultra.bps.go.id

Lanjutan Tabel/*Continued Table* 5.2.2

Kabupaten/Kota *Regency/Municipality*	Jamur Tiram (m^2) *King Oyster Mushrooms* (m^2)		Kacang Merah *Red Beans*	
	2023	2024*	2023	2024*
(1)	(24)	(25)	(26)	(27)
Buton	–	–	–	–
Muna	–	–	–	–
Konawe	66,00	–	–	–
Kolaka	–	–	–	–
Konawe Selatan	4,00	–	–	–
Bombana	–	–	–	–
Wakatobi	–	–	–	–
Kolaka Utara	64,00	–	–	–
Buton Utara	–	–	–	–
Konawe Utara	–	–	–	–
Kolaka Timur	–	–	–	–
Konawe Kepulauan	–	–	–	–
Muna Barat	–	–	–	–
Buton Tengah	–	–	–	–
Buton Selatan	–	–	–	–
Kota Kendari	–	–	–	–
Kota Baubau	6,00	–	–	–
Sulawesi Tenggara	**140,00**	**–**	**–**	**–**

https://sultra.bps.go.id

Lanjutan Tabel/*Continued Table* 5.2.2

Kabupaten/Kota *Regency/Municipality*	Kacang Panjang *Long Beans*		Kangkung *Water Spinach*	
	2023	2024*	2023	2024*
(1)	(28)	(29)	(30)	(31)
Buton	348,00	424,89	205,00	409,90
Muna	3.510,00	4.527,00	5.322,00	6.642,00
Konawe	8.704,00	4.235,00	3.487,00	1.809,00
Kolaka	2.024,00	1.247,90	1.534,00	1.183,50
Konawe Selatan	10.305,00	12.654,80	7.228,00	8.966,25
Bombana	563,00	668,00	586,00	944,00
Wakatobi	364,00	603,80	2.013,00	2.175,35
Kolaka Utara	957,00	908,00	642,00	984,00
Buton Utara	434,00	358,50	448,00	323,00
Konawe Utara	4.373,00	4.919,00	7.555,00	9.455,00
Kolaka Timur	784,00	599,24	548,00	313,17
Konawe Kepulauan	216,00	158,00	160,00	130,00
Muna Barat	1.697,00	1.820,00	3.941,00	3.058,00
Buton Tengah	492,00	666,00	2.890,00	2.975,47
Buton Selatan	185,00	54,57	458,00	282,32
Kota Kendari	727,00	554,31	1.045,00	1.233,82
Kota Baubau	990,00	781,00	1.735,00	2.128,00
Sulawesi Tenggara	**36.673,00**	**35.180,01**	**39.797,00**	**43.012,78**

https://sultra.bps.go.id

Lanjutan Tabel/*Continued Table* 5.2.2

Kabupaten/Kota *Regency/Municipality*	Kembang Kol *Couliflower*		Ketimun *Cucumber*	
	2023	2024*	2023	2024*
(1)	(32)	(33)	(34)	(35)
Buton	–	–	361,00	584,23
Muna	25,00	45,00	1.357,00	2.213,00
Konawe	50,00	–	4.309,00	2.036,00
Kolaka	–	–	1.119,00	781,16
Konawe Selatan	3,00	88,50	9.713,00	10.899,00
Bombana	4,00	–	373,00	553,00
Wakatobi	–	–	194,00	235,33
Kolaka Utara	–	–	505,00	594,00
Buton Utara	23,00	14,00	20,00	3,00
Konawe Utara	–	–	1.220,00	1.770,00
Kolaka Timur	6,00	12,00	581,00	502,60
Konawe Kepulauan	–	–	150,00	96,50
Muna Barat	–	–	2.013,00	1.046,00
Buton Tengah	5,00	–	897,00	1.882,00
Buton Selatan	–	–	6,00	35,00
Kota Kendari	13,00	53,25	105,00	221,70
Kota Baubau	18,00	–	806,00	1.619,00
Sulawesi Tenggara	**147,00**	**212,75**	**23.729,00**	**25.071,52**

https://sultra.bps.go.id

Lanjutan Tabel/*Continued Table* 5.2.2

Kabupaten/Kota *Regency/Municipality*	Lobak *Radish*		Petsal/Sawi *Chinese Cabbage/ Mustrad Green*	
	2023	2024*	2023	2024*
(1)	(36)	(37)	(38)	(39)
Buton	–	–	43,00	75,05
Muna	–	–	800,00	1.195,00
Konawe	–	–	2.348,00	1.380,00
Kolaka	–	–	971,00	365,30
Konawe Selatan	–	–	4.808,00	2.819,50
Bombana	–	–	135,00	88,00
Wakatobi	–	–	530,00	339,43
Kolaka Utara	–	–	369,00	503,00
Buton Utara	–	–	9,00	15,50
Konawe Utara	–	–	2.550,00	3.715,00
Kolaka Timur	–	–	299,00	205,72
Konawe Kepulauan	–	–	24,00	18,00
Muna Barat	–	–	134,00	262,00
Buton Tengah	–	–	258,00	201,15
Buton Selatan	–	–	203,00	108,30
Kota Kendari	–	–	1.049,00	1.131,68
Kota Baubau	–	–	1.512,00	1.629,50
Sulawesi Tenggara	**–**	**–**	**16.042,00**	**14.052,13**

https://sultra.bps.go.id

Lanjutan Tabel/*Continued Table* 5.2.2

Kabupaten/Kota *Regency/Municipality*	Paprika *Bell Pepper*		Terung *Eggplant*	
	2023	2024*	2023	2024*
(1)	(40)	(41)	(42)	(43)
Buton	–	–	807,00	790,22
Muna	–	–	4.969,00	6.784,00
Konawe	–	–	6.153,00	4.115,00
Kolaka	–	–	1.425,00	1.145,55
Konawe Selatan	–	–	13.001,00	13.539,25
Bombana	–	–	1.171,00	1.776,00
Wakatobi	–	–	1.773,00	2.369,70
Kolaka Utara	–	–	1.402,00	1.505,00
Buton Utara	–	–	621,00	477,00
Konawe Utara	–	–	7.260,00	9.100,00
Kolaka Timur	–	–	1.154,00	928,90
Konawe Kepulauan	–	–	212,00	127,50
Muna Barat	–	–	1.761,00	2.068,00
Buton Tengah	–	–	2.219,00	1.554,79
Buton Selatan	–	–	382,00	74,93
Kota Kendari	–	–	826,00	447,03
Kota Baubau	–	–	1.357,00	1.325,50
Sulawesi Tenggara	**–**	**–**	**46.493,00**	**48.128,37**

https://sultra.bps.go.id

Lanjutan Tabel/*Continued Table* 5.2.2

Kabupaten/Kota *Regency/Municipality*	Labu Siam *Chayote*		Wortel *Carrot*	
	2023	2024*	2023	2024*
(1)	(44)	(45)	(46)	(47)
Buton	54,00	94,71	–	–
Muna	3.681,00	5.655,00	–	–
Konawe	250,00	118,00	–	–
Kolaka	13,00	21,00	–	–
Konawe Selatan	1.696,00	2.730,00	–	–
Bombana	313,00	72,00	–	–
Wakatobi	–	480,00	–	–
Kolaka Utara	38,00	90,00	–	–
Buton Utara	–	–	–	–
Konawe Utara	–	–	–	–
Kolaka Timur	64,00	16,00	–	–
Konawe Kepulauan	–	–	–	–
Muna Barat	99,00	246,00	–	–
Buton Tengah	266,00	–	–	–
Buton Selatan	20,00	6,00	–	–
Kota Kendari	–	–	–	–
Kota Baubau	–	–	–	–
Sulawesi Tenggara	**6.494,00**	**9.528,71**	**–**	**–**

https://sultra.bps.go.id

Lanjutan Tabel/*Continued Table* 5.2.2

Kabupaten/Kota *Regency/Municipality*	Melon *Melon*		Semangka *Water Melon*	
	2023	2024*	2023	2024*
(1)	(48)	(49)	(50)	(51)
Buton	5,00	–	662,00	303,93
Muna	5,00	–	1.145,00	920,00
Konawe	–	–	3.551,00	2.878,00
Kolaka	397,00	204,00	717,00	480,50
Konawe Selatan	–	–	4.946,00	6.322,75
Bombana	508,00	1.597,50	807,00	122,00
Wakatobi	1,00	15,00	229,00	159,00
Kolaka Utara	–	0,20	290,00	280,00
Buton Utara	22,00	25,00	8.271,00	7.373,00
Konawe Utara	–	–	470,00	2.120,00
Kolaka Timur	320,00	–	104,00	177,60
Konawe Kepulauan	8,00	45,50	20,00	15,00
Muna Barat	–	–	1.689,00	1.449,00
Buton Tengah	150,00	30,00	482,00	411,00
Buton Selatan	200,00	50,00	–	–
Kota Kendari	–	–	82,00	16,18
Kota Baubau	–	–	–	–
Sulawesi Tenggara	**–**	**–**	**23.465,00**	**23.027,96**

https://sultra.bps.go.id

Lanjutan Tabel/*Continued Table* 5.2.2

Kabupaten/Kota *Regency/Municipality*	Stroberi *Strawberry*		Jamur Merang (m^2) *Straw Mushrooms* (m^2)	
	2023	2024*	2023	2024*
(1)	(52)	(53)	(54)	(55)
Buton	–	–	–	–
Muna	–	–	–	–
Konawe	–	–	–	–
Kolaka	–	–	–	–
Konawe Selatan	–	–	–	–
Bombana	–	–	–	–
Wakatobi	–	0,03	–	–
Kolaka Utara	–	–	–	–
Buton Utara	–	–	–	–
Konawe Utara	–	–	–	–
Kolaka Timur	–	–	–	–
Konawe Kepulauan	–	–	–	–
Muna Barat	–	–	–	–
Buton Tengah	–	–	–	–
Buton Selatan	–	–	–	–
Kota Kendari	25,00	–	–	–
Kota Baubau	–	–	–	–
Sulawesi Tenggara	**25,00**	**0,03**	**–**	**–**

https://sultra.bps.go.id

Lanjutan Tabel/*Continued Table* 5.2.2

Kabupaten/Kota *Regency/Municipality*	Jamur Lainnya (m^2) *Other Mushrooms* (m^2)	
	2023	2024*
(1)	(56)	(57)
Buton	–	–
Muna	–	–
Konawe	–	–
Kolaka	–	–
Konawe Selatan	–	–
Bombana	–	–
Wakatobi	–	–
Kolaka Utara	–	–
Buton Utara	–	–
Konawe Utara	–	–
Kolaka Timur	–	–
Konawe Kepulauan	–	–
Muna Barat	–	–
Buton Tengah	–	–
Buton Selatan	–	–
Kota Kendari	–	–
Kota Baubau	–	–
Sulawesi Tenggara	**–**	**–**

Sumber/*Source*: Badan Pusat Statistik, Statistik Pertanian Hortikultura SPH-SBS/*BPS-Statistics Indonesia, Agricultural Statistic for Horticulture SPH-SBS*

https://sultra.bps.go.id

Tabel / *Table* 5.2.3

Luas Panen Tanaman Sayuran dan Buah–Buahan Semusim Menurut Jenis Tanaman di Provinsi Sulawesi Tenggara (ha), 2021–2024
Harvested Area of Seasonal Vegetables and Fruits by Kind of Plant in Sulawesi Tenggara Province (ha), 2021–2024

Jenis Tanaman *Kind of Plants*	2021	2022	2023	2024*
(1)	(2)	(3)	(4)	(5)
Sayuran/*Vegetables*:				
Bawang Daun/*Scallion*	336	317	342	331
Bawang Merah/*Shallots*	266	123	198	232
Bawang Putih/*Garlic*	–	–	–	–
Bayam/*Spinach*	1.425	1.486	1.442	1.346
Buncis/*String Bean*	135	136	148	121
Cabai Besar/TW/Teropong/*Chili/Big chili*	508	552	530	456
Cabai Keriting/*Curly Chili*	170	290	473	452
Cabai Rawit/*Chili/Cayenne Pepper*	1.266	1.420	1.572	1.349
Jamur Tiram/*Oyster Mushrooms*	162	611	421	738
Jamur Merang/*Straw Mushrooms*	3	–	–	–
Jamur Lainnya/*Other Mushrooms*	4	–	–	–
Kacang Panjang/*Long Beans*	1.518	1.419	1.330	1.223
Kangkung/*Water Spinach*	1.749	1.822	1.755	1.827
Kembang Kol/*Cauliflower*	16	7	21	11
Kentang/*Potato*	–	–	3	15
Ketimun/*Cucumber*	619	609	645	642
Kubis/*Cabbage*	35	77	58	71

https://sultra.bps.go.id

Lanjutan Tabel/*Continued Table* 5.2.3

Jenis Tanaman *Kind of Plants*	2021	2022	2023	2024*
(1)	(2)	(3)	(4)	(5)
Labu Siam/*Chayote*	168	157	214	226
Petsai/*Chinese Cabbage/Mustard Green*	702	744	802	683
Terung/*Eggplant*	1.177	1.231	1.248	1.189
Tomat/*Tomato*	1.223	1.230	1.225	1.140
Wortel/*Carrot*	1	–	–	–
Buah–buahan/*Fruits*:				
Melon/*Melon*	35	52	40	39
Semangka/*Watermelon*	308	412	556	461
Stroberi/*Strawberry*	3	2	1	~0

Sumber/*Source*: Badan Pusat Statistik, Statistik Pertanian Hortikultura SPH-SBS/*BPS-Statistics Indonesia, Agricultural Statistic for Horticulture SPH-SBS*

https://sultra.bps.go.id

Tabel / *Table* 5.2.4

Produksi Tanaman Sayuran dan Buah–Buahan Semusim Menurut Jenis Tanaman di Provinsi Sulawesi Tenggara (kuintal), 2021–2024
Production of Seasonal Vegetables and Fruits by Kind of Plant in Sulawesi Tenggara Province (quintal), 2021–2024

Jenis Tanaman *Kind of Plants*	2021	2022	2023	2024*
(1)	(2)	(3)	(4)	(5)
Sayuran/*Vegetables*:				
Bawang Daun/*Scallion*	5.084	4.062	5.703	4.122
Bawang Merah/*Shallots*	10.153	4.943	4.907	7.821
Bawang Putih/*Garlic*	...	...	...	–
Bayam/*Spinach*	24.365	26.812	26.316	27.806
Buncis/*String Bean*	2.026	2.359	6.208	3.153
Cabai Besar/TW/Teropong/*Chili/Big chili*	16.755	14.744	17.637	16.230
Cabai Keriting/*Curly Chili*	7.357	7.669	9.091	17.092
Cabai Rawit/*Chili/Cayenne Pepper*	42.867	39.145	45.186	38.909
Jamur Tiram/*Oyster Mushrooms*	10	137	139	129
Jamur Merang/*Straw Mushrooms*	3	...	...	–
Jamur Lainnya/*Other Mushrooms*	...	1	...	–
Kacang Panjang/*Long Beans*	38.211	38.211	36.672	35.180
Kangkung/*Water Spinach*	39.510	43.149	39.798	43.013
Kembang Kol/*Cauliflower*	95	155	146	213
Kentang/*Potato*	...	...	...	53
Ketimun/*Cucumber*	21.827	24.343	23.726	25.072
Kubis/*Cabbage*	1.212	1.648	2.553	3.894

https://sultra.bps.go.id

Lanjutan Tabel/*Continued Table* 5.2.4

Jenis Tanaman *Kind of Plants*	2021	2022	2023	2024*
(1)	(2)	(3)	(4)	(5)
Labu Siam/*Chayote*	7.001	6.747	6.844	9.529
Petsai/*Chinese Cabbage/Mustard Green*	11.914	14.516	16.049	14.052
Terung/*Eggplant*	58.204	52.206	46.492	48.128
Tomat/*Tomato*	48.001	41.150	43.550	41.846
Wortel/*Carrot*	15	...	...	–
Buah–buahan/*Fruits*:				
Melon/*Melon*	3.244	2.045	1.611	1.967
Semangka/*Watermelon*	11.900	12.531	23.464	23.028
Stroberi/*Strawberry*	...	...	...	~0

Sumber/*Source*: Badan Pusat Statistik, Statistik Pertanian Hortikultura SPH-SBS/*BPS-Statistics Indonesia, Agricultural Statistic for Horticulture SPH-SBS*

https://sultra.bps.go.id

Tabel / *Table* 5.2.5

Luas Panen Tanaman Biofarmaka Menurut Kabupaten/ Kota dan Jenis Tanaman di Provinsi Sulawesi Tenggara (m^2), 2023 dan 2024
Harvested Area of Medicinal Plants by Regency/ Municipality and Kind of Plant in Sulawesi Tenggara Province (m^2), 2023 and 2024

Kabupaten/Kota *Regency/Municipality*	Jahe *Ginger*		Laos/Lengkuas *Galanga*		Kencur *East Indian Galangal*	
	2023	2024*	2023	2024*	2023	2024*
(1)	(2)	(3)	(4)	(5)	(6)	(7)
Buton	97.070	3.442	19.630	10.050	545	–
Muna	9.946	155.914	18.965	26.707	8.478	8.089
Konawe	200	–	100	–	...	–
Kolaka	2.295	1.187	1.971	1.242	1.093	538
Konawe Selatan	150.162	152.723	21.154	21.207	91.425	78.684
Bombana	1.174	2.243	872	1.736	58	40
Wakatobi	329	715	297	206	208	140
Kolaka Utara	61	111	71	97	19	42
Buton Utara	–	–	–	–	–	–
Konawe Utara	780	430	700	250	–	–
Kolaka Timur	1.684	2.086	1.338	1.194	259	255
Konawe Kepulauan	–	–	–	–	–	–
Muna Barat	1.103	1.628	1.571	2.726	–	–
Buton Tengah	429	676	16	280	31	10
Buton Selatan	10	30.002	8	5	–	–
Kota Kendari	2.100	1.203	4.797	3.026	413	400
Kota Baubau	23.664	12.080	21.577	12.441	3.789	3.809
Sulawesi Tenggara	**291.007**	**364.440**	**93.067**	**81.167**	**106.318**	**92.007**

https://sultra.bps.go.id

Lanjutan Tabel/*Continued Table* 5.2.5

Kabupaten/Kota *Regency/Municipality*	Kunyit *Tumeric*		Dlingo *Dringo*		Lempuyang *Zingiber Aromaticum*	
	2023	2024*	2023	2024*	2023	2024*
(1)	(8)	(9)	(10)	(11)	(12)	(13)
Buton	4.563	2.216	–	...	315	–
Muna	2.242	14.750	–	...	–	–
Konawe	100	–	–	...	–	–
Kolaka	2.211	944	–	...	127	109
Konawe Selatan	45.901	54.598	–	...	500	310
Bombana	1.231	1.355	–	...	53	15
Wakatobi	719	429	–	...	–	–
Kolaka Utara	53	108	–	...	–	–
Buton Utara	–	–	–	...	–	–
Konawe Utara	850	550	–	...	–	–
Kolaka Timur	1.541	1.095	–	...	12	11
Konawe Kepulauan	–	–	–	...	–	–
Muna Barat	895	995	–	...	–	–
Buton Tengah	341	476	–	...	–	–
Buton Selatan	8	10.531	–	...	–	–
Kota Kendari	1.709	1.014	–	...	84	40
Kota Baubau	15.105	10.880	–	...	–	–
Sulawesi Tenggara	**77.469**	**99.941**	**–**	**...**	**1.091**	**485**

https://sultra.bps.go.id

Lanjutan Tabel/*Continued Table* 5.2.5

Kabupaten/Kota *Regency/Municipality*	Kapulaga *Java Cardamom*		Keji Beling *Verbenaceae*		Lidah Buaya *Aloevera*	
	2023	2024*	2023	2024*	2023	2024*
(1)	(14)	(15)	(16)	(17)	(18)	(19)
Buton	–	–	...	...	–	–
Muna	–	–	...	...	–	–
Konawe	–	–	...	...	–	–
Kolaka	497	106	...	...	619	253
Konawe Selatan	920	400	...	...	2	25
Bombana	–	–	...	...	–	–
Wakatobi	33	–	...	...	35	106
Kolaka Utara	30	–	...	...	–	–
Buton Utara	–	–	...	...	–	–
Konawe Utara	–	–	...	...	–	–
Kolaka Timur	2	9	...	...	8	4
Konawe Kepulauan	–	–	...	...	–	–
Muna Barat	–	–	...	...	3	–
Buton Tengah	–	–	...	...	–	–
Buton Selatan	–	–	...	...	–	–
Kota Kendari	–	–	...	...	418	317
Kota Baubau	–	–	...	...	1	2
Sulawesi Tenggara	**1.482**	**515**	**...**	**...**	**1.086**	**707**

https://sultra.bps.go.id

Lanjutan Tabel/*Continued Table* 5.2.5

Kabupaten/Kota *Regency/Municipality*	Mahkota Dewa *Haleria Macrocarpa*		Mengkudu *Pace/Indian Mulberry*		Sambiloto *King of Bitter*	
	2023	2024*	2023	2024*	2023	2024*
(1)	(20)	(21)	(22)	(23)	(24)	(25)
Buton	411	–	420	–	473	–
Muna	–	–	–	–	–	–
Konawe	–	–	50	–	–	–
Kolaka	195	86	1.419	193	744	593
Konawe Selatan	440	220	382	335	1.250	500
Bombana	–	–	51	15	–	–
Wakatobi	14	5	69	139	104	236
Kolaka Utara	–	–	3	3	200	100
Buton Utara	–	–	–	–	–	–
Konawe Utara	–	–	–	–	–	–
Kolaka Timur	244	215	16	8	8	1
Konawe Kepulauan	–	–	–	–	–	–
Muna Barat	–	–	5	5	–	2
Buton Tengah	–	4	–	–	–	–
Buton Selatan	–	–	–	95	–	–
Kota Kendari	180	265	1.439	179	1.027	439
Kota Baubau	–	–	–	–	–	–
Sulawesi Tenggara	**1.484**	**795**	**3.854**	**972**	**3.806**	**1.871**

https://sultra.bps.go.id

Lanjutan Tabel/*Continued Table* 5.2.5

Kabupaten/Kota *Regency/Municipality*	Temuireng *Black inTumeric*		Temukunci *Chinese Keys*		Temulawak *Java Turmeric*	
	2023	2024*	2023	2024*	2023	2024*
(1)	(26)	(27)	(28)	(29)	(30)	(31)
Buton	2.970	500	–	–	2.590	–
Muna	–	–	–	–	4.144	9.541
Konawe	–	–	–	–	–	–
Kolaka	148	135	11	5	968	410
Konawe Selatan	100	50	1.595	650	14.208	10.203
Bombana	10	–	–	–	30	3
Wakatobi	10	–	–	–	133	25
Kolaka Utara	–	–	–	–	7	5
Buton Utara	–	–	–	–	–	–
Konawe Utara	–	–	–	–	–	–
Kolaka Timur	16	20	–	–	24	60
Konawe Kepulauan	–	–	–	–	–	–
Muna Barat	–	–	–	–	–	–
Buton Tengah	–	4	–	–	28	336
Buton Selatan	–	–	–	–	–	–
Kota Kendari	210	223	129	213	554	533
Kota Baubau	–	4.500	1	–	15	5.534
Sulawesi Tenggara	**3.464**	**5.432**	**1.736**	**868**	**22.701**	**26.650**

https://sultra.bps.go.id

Lanjutan Tabel/*Continued Table* 5.2.5

Kabupaten/Kota *Regency/Municipality*	Jeruk Nipis *Lime*		Serai *Lemongrass*	
	2023	2024*	2023	2024*
(1)	(32)	(33)	(34)	(35)
Buton	7.294	3.537	2.582	1.200
Muna	620	1.283	41.602	46.588
Konawe	300	–	270	–
Kolaka	1703	853	1858	1.419
Konawe Selatan	32.807	54.358	54.755	62.430
Bombana	243	157	2838	2.940
Wakatobi	139	105	560	535
Kolaka Utara	52	53	341	184
Buton Utara	–	–	–	–
Konawe Utara	700	–	6100	–
Kolaka Timur	3.151	3.335	2.554	3.311
Konawe Kepulauan	–	–	–	–
Muna Barat	105	217	12.809	7.918
Buton Tengah	–	164	1267	1.211
Buton Selatan	95	2.620	39	2.913
Kota Kendari	6.499	849	5.858	2.143
Kota Baubau	518	536	21.549	10.638
Sulawesi Tenggara	**54.226**	**68.067**	**154.982**	**143.430**

Sumber/*Source*: Badan Pusat Statistik, Statistik Pertanian Hortikultura SPH-SBS/*BPS-Statistics Indonesia, Agricultural Statistic for Horticulture SPH-SBS*

https://sultra.bps.go.id

Tabel / *Table* 5.2.6

Produksi Tanaman Biofarmaka Menurut Kabupaten/Kota dan Jenis Tanaman di Provinsi Sulawesi Tenggara (kg), 2023 dan 2024

Production of Medicinal Plants by Regency/Municipality and Kind of Plant in Sulawesi Tenggara Province (kg), 2023 and 2024

Kabupaten/Kota *Regency/Municipality*	Jahe *Ginger*		Laos/Lengkuas *Galanga*		Kencur *East Indian Galangal*	
	2023	2024*	2023	2024*	2023	2024*
(1)	(2)	(3)	(4)	(5)	(6)	(7)
Buton	110.134	2.753	20.688	12.390	689	–
Muna	22.761	336.111	49.344	49.430	18.557	17.038
Konawe	654	–	284	–	–	–
Kolaka	4.026	3.714	4.832	3.352	1.441	1.173
Konawe Selatan	802.415	576.378	120.897	53.572	180.295	146.242
Bombana	4.296	5.690	3.359	4.211	99	115
Wakatobi	930	699	1.277	732	428	339
Kolaka Utara	566	738	457	637	82	271
Buton Utara	–	–	–	–	–	–
Konawe Utara	1.587	964	1.453	714	–	–
Kolaka Timur	3.210	4.652	3.184	2.379	672	812
Konawe Kepulauan	–	–	–	–	–	–
Muna Barat	2.469	3.012	21.878	6.193	–	–
Buton Tengah	2.485	2.773	56	2.607	270	47
Buton Selatan	51	67.505	43	3	–	–
Kota Kendari	4.834	623	32.666	4.999	959	770
Kota Baubau	54.324	40.667	81.346	46.950	7.178	7.568
Sulawesi Tenggara	**1.014.742**	**1.046.279**	**341.764**	**188.169**	**210.670**	**174.375**

https://sultra.bps.go.id

Lanjutan Tabel/*Continued Table* 5.2.6

Kabupaten/Kota *Regency/Municipality*	Kunyit *Tumeric*		Dlingo *Dringo*		Lempuyang *Zingiber Aromaticum*	
	2023	2024*	2023	2024*	2023	2024*
(1)	(8)	(9)	(10)	(11)	(12)	(13)
Buton	6.048	2.747	...	...	482	–
Muna	6.398	31.287	...	...	–	–
Konawe	322	–	...	...	–	–
Kolaka	4.204	1.936	...	...	320	355
Konawe Selatan	193.506	165.012	...	...	2.512	930
Bombana	3.009	2.481	...	...	100	10
Wakatobi	2.241	1.108	...	...	–	–
Kolaka Utara	363	546	...	...	–	–
Buton Utara	–	–	...	...	–	–
Konawe Utara	2.138	1.904	...	...	–	–
Kolaka Timur	3.890	1.599	...	...	17	49
Konawe Kepulauan	–	–	...	...	–	–
Muna Barat	4.776	1.994	...	...	–	–
Buton Tengah	1.076	8.749	...	...	–	–
Buton Selatan	44	10.133	...	...	–	–
Kota Kendari	4.756	1.177	...	...	159	84
Kota Baubau	46.591	31.712	...	...	–	–
Sulawesi Tenggara	**279.362**	**262.385**	**...**	**...**	**3.590**	**1.428**

https://sultra.bps.go.id

Lanjutan Tabel/*Continued Table* 5.2.6

Kabupaten/Kota *Regency/Municipality*	Kapulaga *Java Cardamom*		Keji Beling *Verbenaceae*		Lidah Buaya *Aloevera*	
	2023	2024*	2023	2024*	2023	2024*
(1)	(14)	(15)	(16)	(17)	(18)	(19)
Buton	–	–	...	...	–	–
Muna	–	–	...	...	–	–
Konawe	–	–	...	...	–	–
Kolaka	609	105	...	...	1.215	893
Konawe Selatan	4.710	1.200	...	...	25	13
Bombana	–	–	...	...	–	–
Wakatobi	165	–	...	...	21	106
Kolaka Utara	10	–	...	...	–	–
Buton Utara	–	–	...	...	–	–
Konawe Utara	–	–	...	...	–	–
Kolaka Timur	3	25	...	...	22	17
Konawe Kepulauan	–	–	...	...	–	–
Muna Barat	–	–	...	...	11	–
Buton Tengah	–	–	...	...	–	–
Buton Selatan	–	–	...	...	–	–
Kota Kendari	–	–	...	...	1.012	336
Kota Baubau	–	–	...	...	1	10
Sulawesi Tenggara	**5.497**	**1.330**	**...**	**...**	**2.307**	**1.375**

https://sultra.bps.go.id

Lanjutan Tabel/*Continued Table* 5.2.6

Kabupaten/Kota *Regency/Municipality*	Mahkota Dewa *Haleria Macrocarpa*		Mengkudu *Pace/Indian Mulberry*		Sambiloto *King of Bitter*	
	2023	2024*	2023	2024*	2023	2024*
(1)	(20)	(21)	(22)	(23)	(24)	(25)
Buton	4.932	–	84	–	204	–
Muna	–	–	–	–	–	–
Konawe	–	–	50	–	–	–
Kolaka	5.321	1.212	7.498	4.553	998	703
Konawe Selatan	21.255	3.560	4.312	2.861	1.230	1.565
Bombana	–	–	113	48	–	–
Wakatobi	180	60	64	49	229	179
Kolaka Utara	–	–	6	26	66	30
Buton Utara	–	–	–	–	–	–
Konawe Utara	–	–	–	–	–	–
Kolaka Timur	3.627	10.316	77	33	36	17
Konawe Kepulauan	–	–	–	–	–	–
Muna Barat	–	–	20	130	–	4
Buton Tengah	–	48	–	–	–	–
Buton Selatan	–	–	–	45	–	–
Kota Kendari	15.380	6.140	1.399	162	1.880	353
Kota Baubau	–	–	–	–	–	–
Sulawesi Tenggara	**50.695**	**21.336**	**13.623**	**7.907**	**4.643**	**2.851**

https://sultra.bps.go.id

Lanjutan Tabel/*Continued Table* 5.2.6

Kabupaten/Kota *Regency/Municipality*	Temuireng *Black inTumeric*		Temukunci *Chinese Keys*		Temulawak *Java Turmeric*	
	2023	2024*	2023	2024*	2023	2024*
(1)	(26)	(27)	(28)	(29)	(30)	(31)
Buton	4.223	290	–	–	2.126	–
Muna	–	–	–	–	9.229	24.175
Konawe	–	–	–	–	–	–
Kolaka	403	336	17	15	2.253	898
Konawe Selatan	325	250	4.410	1.178	21.932	24.872
Bombana	10	–	–	–	35	12
Wakatobi	10	–	–	–	263	30
Kolaka Utara	–	–	–	–	28	31
Buton Utara	–	–	–	–	–	–
Konawe Utara	–	–	–	–	–	–
Kolaka Timur	29	20	–	–	71	68
Konawe Kepulauan	–	–	–	–	–	–
Muna Barat	–	–	–	–	–	–
Buton Tengah	–	23	–	–	88	2.411
Buton Selatan	–	–	–	–	–	–
Kota Kendari	539	245	549	137	1.877	733
Kota Baubau	–	10.000	3	–	15	12.285
Sulawesi Tenggara	**5.539**	**11.164**	**4.979**	**1.330**	**37.917**	**65.515**

https://sultra.bps.go.id

Lanjutan Tabel/*Continued Table* 5.2.6

Kabupaten/Kota *Regency/Municipality*	Jeruk Nipis *Lime*		Serai *Lemongrass*	
	2023	2024*	2023	2024*
(1)	(32)	(33)	(34)	(35)
Buton	100.340	59.015	27.521	8.505
Muna	10.418	21.495	136.147	147.926
Konawe	5.500	–	2.310	–
Kolaka	25.033	8.357	16.619	7.804
Konawe Selatan	1.185.345	473.569	610.829	244.636
Bombana	2.825	1.490	16.785	19.455
Wakatobi	1.494	2.190	1.947	2.841
Kolaka Utara	505	1.180	1.760	776
Buton Utara	–	–	–	–
Konawe Utara	3.500	–	44.127	–
Kolaka Timur	51.690	59.035	14.312	18.286
Konawe Kepulauan	–	–	–	–
Muna Barat	1.954	6.500	76.497	79.274
Buton Tengah	–	1.096	4.397	12.964
Buton Selatan	6.350	27.193	342	11.484
Kota Kendari	39.525	5.020	24.345	7.305
Kota Baubau	23.922	21.121	65.969	31.932
Sulawesi Tenggara	**1.458.401**	**687.261**	**1.043.907**	**593.188**

Sumber/*Source*: Badan Pusat Statistik, Statistik Pertanian Hortikultura SPH-SBS/*BPS-Statistics Indonesia, Agricultural Statistic for Horticulture SPH-SBS*

https://sultra.bps.go.id

Tabel / *Table* 5.2.7

Luas Panen Tanaman Biofarmaka Menurut Jenis Tanaman di Provinsi Sulawesi Tenggara (m²), 2021–2024
Harvested Area of Medicinal Plants by Kind of Plant in Sulawesi Tenggara Province (m²), 2021–2024

Jenis Tanaman *Kind of Plants*	2021	2022	2023	2024*
(1)	(2)	(3)	(4)	(5)
Jahe/*Ginger*	844.521	319.464	291.007	364.440
Jeruk Nipis[1]/*Lime*[1]	22.824	54.268	54.226	68.067
Kapulaga/*Java Cardamon*	378	1.187	1.482	515
Keji Beling/ *Verbenaceae*	...	...	...	...
Kencur/*East Indian Galangal*	12.440	64.043	106.318	92.007
Kunyit/*Turmeric*	54708	55141	77469	99.941
Laos/*Lengkuas/Galanga*	100.203	55.367	97.067	81.167
Lempuyang/*Zingiber Aromaticum*	2.211	2.059	1.091	485
Lidah Buaya/*Aloevera*	2.043	1495	1086	707
Mahkota Dewa[1]/*Phaleria Macrocarpa*[1]	1.768	1.881	1.484	795
Mengkudu[1]/*Indian Mulberry*[1]	3.781	2.920	3.854	972
Temuireng/*Black Turmeric*	11.301	8.825	3.464	5.432
Temukunci/*Chinese Keys*	944	15.814	1.736	868
Temulawak/*Java Turmeric*	18.381	14.375	22.701	26.650
Sambiloto/*King of Bitter*	3.390	3391	3.806	1.871
Serai/ *Lemongrass*	69.176	77.353	154.982	143.430

Catatan/*Note*: [1] Satuan luas panen dalam pohon/*The unit of harvested area are tree*
Sumber/*Source*: Badan Pusat Statistik, Statistik Pertanian Hortikultura SPH-TBF/*BPS-Statistics Indonesia, Agricultural Statistic for Horticulture SPH-TBF*

https://sultra.bps.go.id

Tabel / *Table* 5.2.8

Produksi Tanaman Biofarmaka Menurut Jenis Tanaman di Provinsi Sulawesi Tenggara (kg), 2021–2024
Production of Medicinal Plants by Kind of Plant in Sulawesi Tenggara Province (kg), 2021–2024

Jenis Tanaman *Kind of Plants*	2021	2022	2023	2024*
(1)	(2)	(3)	(4)	(5)
Jahe/*Ginger*	922.195	332.246	1.014.742	1.046.279
Jeruk Nipis/*Lime*	223.497	560.989	1.458.401	687.261
Kapulaga/*Java Cardamon*	329	1.006	5.497	1.330
Keji Beling/ *Verbenaceae*	...	...	...	...
Kencur/*East Indian Galangal*	16.626	69.072	210.670	174.375
Kunyit/*Turmeric*	107.851	103.856	279.362	262.385
Laos/*Lengkuas/Galanga*	196.032	156.949	341.764	188.169
Lempuyang/*Zingiber Aromaticum*	4.545	2.012	3.590	1.428
Lidah Buaya/*Aloevera*	2.436	2.193	2.307	1.375
Mahkota Dewa/*Phaleria Macrocarpa*	31.819	29.256	50.695	21.336
Mengkudu/*Indian Mulberry*	7.056	11.522	13.623	7.907
Temuireng/*Black Turmeric*	14.955	13.874	5.539	11.164
Temukunci/*Chinese Keys*	765	6.943	4.979	1.330
Temulawak/*Java Turmeric*	32.774	21.610	37.917	65.515
Sambiloto/*King of Bitter*	2.207	2.999	4.643	2.851
Serai/ *Lemongrass*	378.790	388.399	1.043.907	593.188

Sumber/*Source*: Badan Pusat Statistik, Statistik Pertanian Hortikultura SPH-SBS/*BPS-Statistics Indonesia, Agricultural Statistic for Horticulture SPH-SBS*

https://sultra.bps.go.id

Tabel / *Table* 5.2.9

Luas Panen Tanaman Hias Menurut Kabupaten/Kota dan Jenis Tanaman di Provinsi Sulawesi Tenggara (m^2), 2023 dan 2024

Harvested Area of Ornamental Plants by Regency/ Municipality and Kind of Plant in Sulawesi Tenggara Province (m^2), 2023 and 2024

Kabupaten/Kota *Regency/Municipality*	Anggrek Pot *Pot Orchid*		Anggrek Potong *Cut Orchid*	
	2023	2024*	2023	2024*
(1)	(2)	(3)	(4)	(5)
Buton	–	–	25	–
Muna	–	–	–	–
Konawe	–	–	–	–
Kolaka	525	35	530	475
Konawe Selatan	–	–	–	–
Bombana	–	–	–	–
Wakatobi	–	–	33	–
Kolaka Utara	–	–	–	–
Buton Utara	–	–	–	–
Konawe Utara	–	–	–	–
Kolaka Timur	–	–	–	–
Konawe Kepulauan	–	–	–	–
Muna Barat	–	–	–	–
Buton Tengah	–	–	–	–
Buton Selatan	–	–	–	–
Kota Kendari	794	542	1.262	156
Kota Baubau	4	10	–	–
Sulawesi Tenggara	**1.323**	**587**	**1.850**	**631**

https://sultra.bps.go.id

Lanjutan Tabel/*Continued Table* 5.2.9

Kabupaten/Kota *Regency/Municipality*	Krisan *Chrysantemum*		Mawar *Rose*	
	2023	2024*	2023	2024*
(1)	(6)	(7)	(8)	(9)
Buton	–	–	20	–
Muna	–	–	–	–
Konawe	–	–	–	–
Kolaka	–	–	427	231
Konawe Selatan	–	–	–	–
Bombana	–	–	–	–
Wakatobi	–	–	69	–
Kolaka Utara	–	–	–	–
Buton Utara	–	–	–	–
Konawe Utara	–	–	–	–
Kolaka Timur	–	–	–	–
Konawe Kepulauan	–	–	–	–
Muna Barat	–	–	–	–
Buton Tengah	–	–	–	–
Buton Selatan	–	–	–	–
Kota Kendari	6	2	409	94
Kota Baubau	–	–	5	14
Sulawesi Tenggara	**6**	**2**	**930**	**339**

https://sultra.bps.go.id

Lanjutan Tabel/*Continued Table* 5.2.9

Kabupaten/Kota *Regency/Municipality*	Sedap Malam *Tuberose*		Pisang-pisangan *Helicona*	
	2023	2024*	2023	2024*
(1)	(10)	(11)	(12)	(13)
Buton	–	–	–	–
Muna	–	–	–	–
Konawe	–	–	–	–
Kolaka	325	259	216	68
Konawe Selatan	–	–	–	–
Bombana	–	–	–	–
Wakatobi	74	–	65	–
Kolaka Utara	–	–	–	–
Buton Utara	–	–	–	–
Konawe Utara	–	–	–	–
Kolaka Timur	–	–	–	–
Konawe Kepulauan	–	–	–	–
Muna Barat	–	–	–	–
Buton Tengah	–	–	–	–
Buton Selatan	–	–	–	–
Kota Kendari	476	135	1.167	776
Kota Baubau	–	–	–	–
Sulawesi Tenggara	**875**	**394**	**1.448**	**844**

https://sultra.bps.go.id

Lanjutan Tabel/*Continued Table* 5.2.9

Kabupaten/Kota *Regency/Municipality*	Anthurium Bunga *Flamingo Lily Flower*		Anthurium Daun *Anthurium*	
	2023	2024*	2023	2024*
(1)	(14)	(15)	(16)	(17)
Buton	30	–	...	...
Muna	–	–	...	...
Konawe	–	–	...	...
Kolaka	50	148	...	...
Konawe Selatan	–	–	...	...
Bombana	–	–	...	...
Wakatobi	20	–	...	...
Kolaka Utara	–	–	...	...
Buton Utara	–	–	...	...
Konawe Utara	–	–	...	...
Kolaka Timur	–	–	...	...
Konawe Kepulauan	–	–	...	...
Muna Barat	–	–	...	...
Buton Tengah	–	–	...	...
Buton Selatan	–	–	...	...
Kota Kendari	550	612	...	...
Kota Baubau	4	6	...	...
Sulawesi Tenggara	**654**	**766**	**...**	**...**

https://sultra.bps.go.id

Lanjutan Tabel/*Continued Table* 5.2.9

Kabupaten/Kota *Regency/Municipality*	Anyelir *Carnation*		Dracena *Dracnea*	
	2023	2024*	2023	2024*
(1)	(18)	(19)	(20)	(21)
Buton	...	...	–	–
Muna	...	...	–	–
Konawe	...	...	–	–
Kolaka	...	...	215	15
Konawe Selatan	...	...	–	–
Bombana	...	...	–	–
Wakatobi	...	...	67	–
Kolaka Utara	...	...	–	–
Buton Utara	...	...	–	–
Konawe Utara	...	...	–	–
Kolaka Timur	...	...	–	–
Konawe Kepulauan	...	...	–	–
Muna Barat	...	...	–	–
Buton Tengah	...	...	–	–
Buton Selatan	...	...	–	–
Kota Kendari	...	...	689	287
Kota Baubau	...	...	–	–
Sulawesi Tenggara	**...**	**...**	**971**	**302**

https://sultra.bps.go.id

Lanjutan Tabel/*Continued Table* 5.2.9

Kabupaten/Kota *Regency/Municipality*	Euphorbia *Eurphorbia*		Gladiol *Gladiol*	
	2023	2024*	2023	2024*
(1)	(22)	(23)	(24)	(25)
Buton	...	...	...	...
Muna	...	...	...	...
Konawe	...	...	...	...
Kolaka	...	...	...	...
Konawe Selatan	...	...	...	...
Bombana	...	...	...	...
Wakatobi	...	...	...	...
Kolaka Utara	...	...	...	...
Buton Utara	...	...	...	...
Konawe Utara	...	...	...	...
Kolaka Timur	...	...	...	...
Konawe Kepulauan	...	...	...	...
Muna Barat	...	...	...	...
Buton Tengah	...	...	...	...
Buton Selatan	...	...	...	...
Kota Kendari	...	...	...	...
Kota Baubau	...	...	...	...
Sulawesi Tenggara	**...**	**...**	**...**	**...**

https://sultra.bps.go.id

Lanjutan Tabel/*Continued Table* 5.2.9

Kabupaten/Kota *Regency/Municipality*	Hanjuang *Cordyline*		Herbras *Gerbera*	
	2023	2024*	2023	2024*
(1)	(26)	(27)	(28)	(29)
Buton	–	–	20	–
Muna	–	–	–	–
Konawe	–	–	–	–
Kolaka	–	245	–	3
Konawe Selatan	–	–	–	–
Bombana	–	–	–	–
Wakatobi	104	–	12	–
Kolaka Utara	–	–	–	–
Buton Utara	–	–	–	–
Konawe Utara	–	–	–	–
Kolaka Timur	–	–	–	–
Konawe Kepulauan	–	–	–	–
Muna Barat	–	–	–	–
Buton Tengah	–	–	–	–
Buton Selatan	–	–	–	–
Kota Kendari	384	200	334	222
Kota Baubau	–	–	–	–
Sulawesi Tenggara	**488**	**445**	**366**	**225**

https://sultra.bps.go.id

Lanjutan Tabel/*Continued Table* 5.2.9

Kabupaten/Kota *Regency/Municipality*	Kamboja Jepang *Adenium*		Keladi Hias *Caladium*	
	2023	2024*	2023	2024*
(1)	(30)	(31)	(32)	(33)
Buton	...	...	...	...
Muna	...	...	...	...
Konawe	...	...	...	...
Kolaka	...	...	...	...
Konawe Selatan	...	...	...	...
Bombana	...	...	...	...
Wakatobi	...	...	...	...
Kolaka Utara	...	...	...	...
Buton Utara	...	...	...	...
Konawe Utara	...	...	...	...
Kolaka Timur	...	...	...	...
Konawe Kepulauan	...	...	...	...
Muna Barat	...	...	...	...
Buton Tengah	...	...	...	...
Buton Selatan	...	...	...	...
Kota Kendari	...	...	...	...
Kota Baubau	...	...	...	...
Sulawesi Tenggara	**...**	**...**	**...**	**...**

https://sultra.bps.go.id

Lanjutan Tabel/*Continued Table* 5.2.9

Kabupaten/Kota *Regency/Municipality*	Melati *Jasmine*		Monstera *Monstera*	
	2023	2024*	2023	2024*
(1)	(34)	(35)	(36)	(37)
Buton	–	–	...	...
Muna	–	–	...	...
Konawe	–	–	...	...
Kolaka	189	168	...	...
Konawe Selatan	–	–	...	...
Bombana	–	–	...	...
Wakatobi	64	–	...	...
Kolaka Utara	–	–	...	...
Buton Utara	–	–	...	...
Konawe Utara	–	–	...	...
Kolaka Timur	–	–	...	...
Konawe Kepulauan	–	–	...	...
Muna Barat	–	–	...	...
Buton Tengah	–	–	...	...
Buton Selatan	–	–	...	...
Kota Kendari	530	138	...	...
Kota Baubau	–	–	...	...
Sulawesi Tenggara	**783**	**306**	**...**	**...**

https://sultra.bps.go.id

Lanjutan Tabel/*Continued Table* 5.2.9

Kabupaten/Kota *Regency/Municipality*	Pakis *Leather leaf Fern*		Palem *Palm*	
	2023	2024*	2023	2024*
(1)	(38)	(39)	(40)	(41)
Buton	–	–	–	–
Muna	–	–	–	–
Konawe	–	–	–	–
Kolaka	368	45	208	41
Konawe Selatan	–	–	–	–
Bombana	–	–	–	–
Wakatobi	61	–	–	–
Kolaka Utara	–	–	–	–
Buton Utara	–	–	–	–
Konawe Utara	–	–	–	–
Kolaka Timur	–	–	–	–
Konawe Kepulauan	–	–	–	–
Muna Barat	–	–	–	–
Buton Tengah	–	–	–	–
Buton Selatan	–	–	–	–
Kota Kendari	814	332	1.649	733
Kota Baubau	–	–	10	30
Sulawesi Tenggara	**1.243**	**377**	**1.867**	**804**

https://sultra.bps.go.id

Lanjutan Tabel/*Continued Table* 5.2.9

Kabupaten/Kota *Regency/Municipality*	Pedang-pedangan *Sanseviera*		Philodendron *Philodendron*	
	2023	2024*	2023	2024*
(1)	(42)	(43)	(44)	(45)
Buton	–	–	–	–
Muna	–	–	–	–
Konawe	–	–	–	–
Kolaka	609	362	5	5
Konawe Selatan	–	–	–	–
Bombana	–	–	–	–
Wakatobi	–	–	42	–
Kolaka Utara	–	–	–	–
Buton Utara	–	–	–	–
Konawe Utara	–	–	–	–
Kolaka Timur	–	–	–	–
Konawe Kepulauan	–	–	–	–
Muna Barat	–	–	–	–
Buton Tengah	–	–	–	–
Buton Selatan	–	–	–	–
Kota Kendari	600	313	287	260
Kota Baubau	15	85	1	–
Sulawesi Tenggara	**1.224**	**760**	**335**	**265**

https://sultra.bps.go.id

Lanjutan Tabel/*Continued Table* 5.2.9

Kabupaten/Kota *Regency/Municipality*	Soka *Ixora*		Sri Rejeki *Aglaomena*	
	2023	2024*	2023	2024*
(1)	(46)	(47)	(48)	(49)
Buton	–	–	–	–
Muna	–	–	–	–
Konawe	–	–	–	–
Kolaka	569	539	824	984
Konawe Selatan	–	–	–	–
Bombana	–	–	–	–
Wakatobi	–	–	–	–
Kolaka Utara	–	–	–	–
Buton Utara	–	–	–	–
Konawe Utara	–	–	–	–
Kolaka Timur	–	–	–	–
Konawe Kepulauan	–	–	–	–
Muna Barat	–	–	–	–
Buton Tengah	–	–	–	–
Buton Selatan	–	–	–	–
Kota Kendari	1.248	809	1.996	340
Kota Baubau	–	–	12	99
Sulawesi Tenggara	**1.817**	**1.348**	**2.832**	**1.423**

Sumber/*Source*: Badan Pusat Statistik, Statistik Pertanian Hortikultura SPH-SBS/*BPS-Statistics Indonesia, Agricultural Statistic for Horticulture SPH-SBS*

https://sultra.bps.go.id

Tabel / *Table* 5.2.10

Produksi Tanaman Hias Menurut Kabupaten/Kota dan Jenis Tanaman di Provinsi Sulawesi Tenggara (tangkai), 2023 dan 2024

Production of Ornamental Plants by Regency/Municipality and Kind of Plant in Sulawesi Tenggara Province (stalks), 2023 dan 2024

Kabupaten/Kota *Regency/Municipality*	Anggrek Pot *Pot Orchid*		Anggrek Potong *Cut Orchid*	
	2023	2024*	2023	2024*
(1)	(2)	(3)	(4)	(5)
Buton	–	–	25	–
Muna	–	–	–	–
Konawe	–	–	–	–
Kolaka	530	44	1.225	1.383
Konawe Selatan	–	–	–	–
Bombana	–	–	–	–
Wakatobi	–	–	33	–
Kolaka Utara	–	–	–	–
Buton Utara	–	–	–	–
Konawe Utara	–	–	–	–
Kolaka Timur	–	–	–	–
Konawe Kepulauan	–	–	–	–
Muna Barat	–	–	–	–
Buton Tengah	–	–	–	–
Buton Selatan	–	–	–	–
Kota Kendari	1.374	542	1.947	335
Kota Baubau	8	14	–	–
Sulawesi Tenggara	**1.912**	**600**	**3.230**	**1.718**

https://sultra.bps.go.id

Lanjutan Tabel/*Continued Table* 5.2.10

Kabupaten/Kota *Regency/Municipality*	Krisan *Chrysantemum*		Mawar *Rose*	
	2023	2024*	2023	2024*
(1)	(6)	(7)	(8)	(9)
Buton	–	–	20	–
Muna	–	–	–	–
Konawe	–	–	–	–
Kolaka	–	–	707	655
Konawe Selatan	–	–	–	–
Bombana	–	–	–	–
Wakatobi	–	–	69	–
Kolaka Utara	–	–	–	–
Buton Utara	–	–	–	–
Konawe Utara	–	–	–	–
Kolaka Timur	–	–	–	–
Konawe Kepulauan	–	–	–	–
Muna Barat	–	–	–	–
Buton Tengah	–	–	–	–
Buton Selatan	–	–	–	–
Kota Kendari	32	2	1.623	291
Kota Baubau	–	–	7	14
Sulawesi Tenggara	**32**	**2**	**2.426**	**960**

https://sultra.bps.go.id

Lanjutan Tabel/*Continued Table* 5.2.10

Kabupaten/Kota *Regency/Municipality*	Sedap Malam *Tuberose*		Pisang-pisangan *Helicona*	
	2023	2024*	2023	2024*
(1)	(10)	(11)	(12)	(13)
Buton	–	–	–	–
Muna	–	–	–	–
Konawe	–	–	–	–
Kolaka	575	686	390	234
Konawe Selatan	–	–	–	–
Bombana	–	–	–	–
Wakatobi	74	–	65	–
Kolaka Utara	–	–	–	–
Buton Utara	–	–	–	–
Konawe Utara	–	–	–	–
Kolaka Timur	–	–	–	–
Konawe Kepulauan	–	–	–	–
Muna Barat	–	–	–	–
Buton Tengah	–	–	–	–
Buton Selatan	–	–	–	–
Kota Kendari	3.265	731	5.432	1.133
Kota Baubau	–	–	–	–
Sulawesi Tenggara	**3.914**	**1.417**	**5.887**	**1.367**

https://sultra.bps.go.id

Lanjutan Tabel/*Continued Table* 5.2.10

Kabupaten/Kota *Regency/Municipality*	Anthurium Bunga *Flamingo Lily Flower*		Anthurium Daun *Anthurium*	
	2023	2024*	2023	2024*
(1)	(14)	(15)	(16)	(17)
Buton	30	–	...	...
Muna	–	–	...	...
Konawe	–	–	...	...
Kolaka	74	255	...	...
Konawe Selatan	–	–	...	...
Bombana	–	–	...	...
Wakatobi	20	–	...	...
Kolaka Utara	–	–	...	...
Buton Utara	–	–	...	...
Konawe Utara	–	–	...	...
Kolaka Timur	–	–	...	...
Konawe Kepulauan	–	–	...	...
Muna Barat	–	–	...	...
Buton Tengah	–	–	...	...
Buton Selatan	–	–	...	...
Kota Kendari	1.887	702	...	...
Kota Baubau	6	9	...	...
Sulawesi Tenggara	**2.017**	**966**	**...**	**...**

https://sultra.bps.go.id

Lanjutan Tabel/*Continued Table* 5.2.10

Kabupaten/Kota *Regency/Municipality*	Anyelir *Carnation*		Dracena *Dracnea*	
	2023	2024*	2023	2024*
(1)	(18)	(19)	(20)	(21)
Buton	...	...	–	–
Muna	...	...	–	–
Konawe	...	...	–	–
Kolaka	...	...	445	15
Konawe Selatan	...	...	–	–
Bombana	...	...	–	–
Wakatobi	...	...	71	–
Kolaka Utara	...	...	–	–
Buton Utara	...	...	–	–
Konawe Utara	...	...	–	–
Kolaka Timur	...	...	–	–
Konawe Kepulauan	...	...	–	–
Muna Barat	...	...	–	–
Buton Tengah	...	...	–	–
Buton Selatan	...	...	–	–
Kota Kendari	...	...	1.737	539
Kota Baubau	...	...	–	–
Sulawesi Tenggara	**...**	**...**	**2.253**	**554**

https://sultra.bps.go.id

Lanjutan Tabel/*Continued Table* 5.2.10

Kabupaten/Kota *Regency/Municipality*	Euphorbia *Eurphorbia*		Gladiol *Gladiol*	
	2023	2024*	2023	2024*
(1)	(22)	(23)	(24)	(25)
Buton	...	...	...	...
Muna	...	...	...	...
Konawe	...	...	...	...
Kolaka	...	...	...	...
Konawe Selatan	...	...	...	...
Bombana	...	...	...	...
Wakatobi	...	...	...	...
Kolaka Utara	...	...	...	...
Buton Utara	...	...	...	...
Konawe Utara	...	...	...	...
Kolaka Timur	...	...	...	...
Konawe Kepulauan	...	...	...	...
Muna Barat	...	...	...	...
Buton Tengah	...	...	...	...
Buton Selatan	...	...	...	...
Kota Kendari	...	...	...	...
Kota Baubau	...	...	...	...
Sulawesi Tenggara	**...**	**...**	**...**	**...**

https://sultra.bps.go.id

Lanjutan Tabel/*Continued Table* 5.2.10

Kabupaten/Kota *Regency/Municipality*	Hanjuang *Cordyline*		Herbras *Gerbera*	
	2023	2024*	2023	2024*
(1)	(26)	(27)	(28)	(29)
Buton	–	–	20	–
Muna	–	–	–	–
Konawe	–	–	–	–
Kolaka	–	685	–	6
Konawe Selatan	–	–	–	–
Bombana	–	–	–	–
Wakatobi	104	–	12	–
Kolaka Utara	–	–	–	–
Buton Utara	–	–	–	–
Konawe Utara	–	–	–	–
Kolaka Timur	–	–	–	–
Konawe Kepulauan	–	–	–	–
Muna Barat	–	–	–	–
Buton Tengah	–	–	–	–
Buton Selatan	–	–	–	–
Kota Kendari	1.092	453	2.086	794
Kota Baubau	–	–	–	–
Sulawesi Tenggara	**1.196**	**1.138**	**2.118**	**800**

https://sultra.bps.go.id

Lanjutan Tabel/*Continued Table* 5.2.10

Kabupaten/Kota *Regency/Municipality*	Kamboja Jepang *Adenium*		Keladi Hias *Caladium*	
	2023	2024*	2023	2024*
(1)	(30)	(31)	(32)	(33)
Buton	...	...	...	...
Muna	...	...	...	...
Konawe	...	...	...	...
Kolaka	...	...	...	...
Konawe Selatan	...	...	...	...
Bombana	...	...	...	...
Wakatobi	...	...	...	...
Kolaka Utara	...	...	...	...
Buton Utara	...	...	...	...
Konawe Utara	...	...	...	...
Kolaka Timur	...	...	...	...
Konawe Kepulauan	...	...	...	...
Muna Barat	...	...	...	...
Buton Tengah	...	...	...	...
Buton Selatan	...	...	...	...
Kota Kendari	...	...	...	...
Kota Baubau	...	...	...	...
Sulawesi Tenggara	**...**	**...**	**...**	**...**

https://sultra.bps.go.id

Lanjutan Tabel/*Continued Table* 5.2.10

Kabupaten/Kota *Regency/Municipality*	Melati *Jasmine*		Monstera *Monstera*	
	2023	2024*	2023	2024*
(1)	(34)	(35)	(36)	(37)
Buton	–	–	...	...
Muna	–	–	...	...
Konawe	–	–	...	...
Kolaka	306	300	...	...
Konawe Selatan	–	–	...	...
Bombana	–	–	...	...
Wakatobi	64	–	...	...
Kolaka Utara	–	–	...	...
Buton Utara	–	–	...	...
Konawe Utara	–	–	...	...
Kolaka Timur	–	–	...	...
Konawe Kepulauan	–	–	...	...
Muna Barat	–	–	...	...
Buton Tengah	–	–	...	...
Buton Selatan	–	–	...	...
Kota Kendari	1.164	360	...	...
Kota Baubau	–	–	...	...
Sulawesi Tenggara	**1.534**	**660**	**...**	**...**

https://sultra.bps.go.id

Lanjutan Tabel/*Continued Table* 5.2.10

Kabupaten/Kota *Regency/Municipality*	Pakis *Leather leaf Fern*		Palem *Palm*	
	2023	2024*	2023	2024*
(1)	(38)	(39)	(40)	(41)
Buton	–	–	–	–
Muna	–	–	–	–
Konawe	–	–	–	–
Kolaka	644	64	208	41
Konawe Selatan	–	–	–	–
Bombana	–	–	–	–
Wakatobi	61	–	–	–
Kolaka Utara	–	–	–	–
Buton Utara	–	–	–	–
Konawe Utara	–	–	–	–
Kolaka Timur	–	–	–	–
Konawe Kepulauan	–	–	–	–
Muna Barat	–	–	–	–
Buton Tengah	–	–	–	–
Buton Selatan	–	–	–	–
Kota Kendari	1.707	582	1.869	947
Kota Baubau	–	–	23	37
Sulawesi Tenggara	**2.412**	**646**	**2.100**	**1.025**

https://sultra.bps.go.id

Lanjutan Tabel/*Continued Table* 5.2.10

Kabupaten/Kota *Regency/Municipality*	Pedang-pedangan *Sanseviera*		Philodendron *Philodendron*	
	2023	2024*	2023	2024*
(1)	(42)	(43)	(44)	(45)
Buton	–	–	–	–
Muna	–	–	–	–
Konawe	–	–	–	–
Kolaka	610	362	12	5
Konawe Selatan	–	–	–	–
Bombana	–	–	–	–
Wakatobi	–	–	48	–
Kolaka Utara	–	–	–	–
Buton Utara	–	–	–	–
Konawe Utara	–	–	–	–
Kolaka Timur	–	–	–	–
Konawe Kepulauan	–	–	–	–
Muna Barat	–	–	–	–
Buton Tengah	–	–	–	–
Buton Selatan	–	–	–	–
Kota Kendari	988	415	1.051	305
Kota Baubau	38	107	3	–
Sulawesi Tenggara	**1.636**	**884**	**1.114**	**310**

https://sultra.bps.go.id

Lanjutan Tabel/*Continued Table* 5.2.10

Kabupaten/Kota *Regency/Municipality*	Soka *Ixora*		Sri Rejeki *Aglaomena*	
	2023	2024*	2023	2024*
(1)	(46)	(47)	(48)	(49)
Buton	–	–	–	–
Muna	–	–	–	–
Konawe	–	–	–	–
Kolaka	601	564	830	984
Konawe Selatan	–	–	–	–
Bombana	–	–	–	–
Wakatobi	–	–	–	–
Kolaka Utara	–	–	–	–
Buton Utara	–	–	–	–
Konawe Utara	–	–	–	–
Kolaka Timur	–	–	–	–
Konawe Kepulauan	–	–	–	–
Muna Barat	–	–	–	–
Buton Tengah	–	–	–	–
Buton Selatan	–	–	–	–
Kota Kendari	1.606	914	3.230	505
Kota Baubau	–	–	27	103
Sulawesi Tenggara	**2.207**	**1.478**	**4.087**	**1.592**

Sumber/*Source*: Badan Pusat Statistik, Statistik Pertanian Hortikultura SPH-SBS/*BPS-Statistics Indonesia, Agricultural Statistic for Horticulture SPH-SBS*

https://sultra.bps.go.id

Tabel / *Table* 5.2.11

Luas Panen Tanaman Hias Menurut Jenis Tanaman di Provinsi Sulawesi Tenggara (m²), 2021–2024
Harvested Area of Ornamental Plants by Kind of Plant in Sulawesi Tenggara Province (m²), 2021–2024

Jenis Tanaman *Kind of Plants*	2021	2022	2023	2024*
(1)	(2)	(3)	(4)	(5)
Aglaonema	919	1.053	2.832	1.423
Anggrek Pot/*Potted Orchid*	1.067	2.286	1.323	587
Anggrek Potong/*Cut Orchid*	1.780	2.333	1.850	631
Anthurium Bunga/*Flamingo Lily Flower*	595	1.170	654	766
Bromelia	200	115	339	254
Bugenvil/*Bougainvillea*	370	303	403	505
Cordyline	468	578	488	445
Dracaena/*Dracaena*	564	639	971	302
Gerbera *(Herbras)*	469	1.359	366	225
Heliconia (Pisang-Pisangan)	1.010	1.360	1.448	844
Ixora *(Soka)*	1.534	1.107	1.817	1.348
Krisan/*Chrysantemum*	18	561	6	2
Mawar/Rose	840	1.002	930	339
Melati/*Jasmine*	773	1.061	783	306
Pakis/*Leather Leaf Fern*	485	793	1.243	377
Palem[1]/*Palm*[1]	1.122	1.027	1.867	804
Phylodendron/*Phylodendron*	109	358	335	265
Puring/*Croton*	688	1.247	1.680	1.426
Sanseviera *(Pedang-Pedangan)*	1.164	1.408	1.224	760
Sedap Malam/*Tuberose*	375	1.083	875	394

Catatan/*Note*: [1] Satuan luas panen dalam pohon/*The unit of harvested area are tree*
Sumber/*Source*: Badan Pusat Statistik, Statistik Pertanian Hortikultura SPH-TH/*BPS-Statistics Indonesia, Agricultural Statistik for Horticulture SPH-TH*

https://sultra.bps.go.id

Tabel / *Table* 5.2.12 Produksi Tanaman Hias Menurut Jenis Tanaman di Provinsi Sulawesi Tenggara (tangkai), 2021–2024
Production of Ornamental Plants by Kind of Plant in Sulawesi Tenggara Province (stalks), 2021–2024

Jenis Tanaman *Kind of Plants*	2021	2022	2023	2024*
(1)	(2)	(3)	(4)	(5)
Aglaonema	1.344	1.300	4.087	1.592
Anggrek Pot/*Potted Orchid*	1.624	2.429	1.912	600
Anggrek Potong/*Cut Orchid*	4.091	4.316	3.230	1.718
Anthurium Bunga/*Flamingo Lily Flower*	1.001	1.622	2.017	966
Bromelia	250	229	430	304
Bugenvil/*Bougainvillea*	567	550	571	587
Cordyline	483	779	1.196	1.138
Dracaena/*Dracaena*	899	1.326	2.253	554
Gerbera *(Herbras)*	952	2.395	2.118	800
Heliconia (Pisang-Pisangan)	2.990	2.613	5.887	1.367
Ixora *(Soka)*	1.848	1.384	2.207	1.478
Krisan/*Chrysantemum*	98	1.327	32	2
Mawar/Rose	2.283	2.317	2.426	960
Melati[1]/*Jasmine*[1]	761	1.730	1.534	660
Pakis/*Leather Leaf Fern*	1.370	1.272	2.412	646
Palem[2]/*Palm*[2]	1.948	1.183	2.100	1.025
Phylodendron/*Phylodendron*	190	409	1.114	310
Puring/*Croton*	1.097	1.469	1.956	1.991
Sanseviera *(Pedang-Pedangan)*	1.724	1.609	1.636	884
Sedap Malam/*Tuberose*	1.602	2.457	3.914	1.417

Catatan/*Note*: [1] Satuan produksi dalam kg/*The unit of production are kg*
[2] Satuan produksi dalam pohon/*The unit of production are tree*

Sumber/*Source*: Badan Pusat Statistik, Statistik Pertanian Hortikultura SPH-TH/*BPS-Statistics Indonesia, Agricultural Statistik for Horticulture SPH-TH*

https://sultra.bps.go.id

Tabel 5.2.13
Table

Produksi Buah-buahan Menurut Kabupaten/Kota dan Jenis Tanaman di Provinsi Sulawesi Tenggara (kuintal), 2023 dan 2024
Production of Fruits by Regency/Municipality and Kind of Plant in Sulawesi Tenggara Province (quintal), 2023 and 2024

Kabupaten/Kota *Regency/Municipality*	Mangga *Mango*		Durian *Durian*	
	2023	2024*	2023	2024*
(1)	(2)	(3)	(4)	(5)
Buton	6.646,00	2.531,66	159,00	210,72
Muna	21.179,00	16.021,00	871,00	35,00
Konawe	17.515,00	28.358,00	40.455,00	30.822,12
Kolaka	29.983,00	35.646,00	26.895,00	64.572,00
Konawe Selatan	51.456,00	16.635,50	21.297,00	16.400,00
Bombana	8.580,00	4.031,00	907,00	215,00
Wakatobi	7.009,00	2.830,54	1,00	–
Kolaka Utara	1.390,00	1.130,94	4.831,00	1.713,82
Buton Utara	467,00	1.041,00	31,00	–
Konawe Utara	1.935,00	1.569,00	13.640,00	6.210,00
Kolaka Timur	5.469,00	27.371,54	25.899,00	32.450,04
Konawe Kepulauan	1.156,00	617,08	1.956,00	1.490,00
Muna Barat	2.032,00	1.201,00	2.356,00	2.306,00
Buton Tengah	90.628,00	2.989,32	–	–
Buton Selatan	3.975,00	2.514,15	–	–
Kota Kendari	15.056,00	8.182,45	1.634,00	3.240,20
Kota Baubau	2.421,00	2.930,75	43,00	72,40
Sulawesi Tenggara	**266.897,00**	**155.600,93**	**140.975,00**	**159.737,30**

https://sultra.bps.go.id

Lanjutan Tabel/*Continued Table* 5.2.13

Kabupaten/Kota *Regency/Municipality*	Jeruk Siam *Orange/Tangerine*		Pisang *Banana*	
	2023	2024*	2023	2024*
(1)	(6)	(7)	(8)	(9)
Buton	2.541,00	2.673,37	9.577,00	10.693,04
Muna	11.438,00	21.877,00	118.063,00	136.758,00
Konawe	20.811,00	33.058,00	14.114,00	10.113,98
Kolaka	12.399,00	29.486,00	36.748,00	31.646,00
Konawe Selatan	37.954,00	49.214,50	29.673,00	32.138,53
Bombana	533,00	554,50	24.590,00	18.197,05
Wakatobi	10,00	15,59	1.102,00	1.159,97
Kolaka Utara	6,00	12,00	4.432,00	7.857,94
Buton Utara	782,00	1.523,00	8.369,00	9.187,00
Konawe Utara	700,00	6.578,00	7.043,00	6.804,00
Kolaka Timur	311,00	1.526,36	18.261,00	19.014,02
Konawe Kepulauan	357,00	204,70	8.594,00	4.668,74
Muna Barat	1.749,00	2.253,50	12.659,00	21.761,00
Buton Tengah	1.656,00	96,52	26.015,00	9.196,69
Buton Selatan	259,00	446,00	36.342,00	29.998,84
Kota Kendari	12.064,00	4.552,95	21.461,00	4.685,73
Kota Baubau	1.261,00	935,50	34.313,00	105.777,13
Sulawesi Tenggara	**104.831,00**	**155.007,49**	**411.356,00**	**459.657,66**

https://sultra.bps.go.id

Lanjutan Tabel/*Continued Table* 5.2.13

Kabupaten/Kota *Regency/Municipality*	Pepaya *Papaya*		Salak *Snakefruit*	
	2023	2024*	2023	2024*
(1)	(10)	(11)	(12)	(13)
Buton	3.790,00	2.612,38	423,00	286,78
Muna	9.214,00	11.458,00	82,00	52,00
Konawe	1.851,00	1.984,00	401,00	220,00
Kolaka	4.418,00	5.667,00	258,00	166,50
Konawe Selatan	22.859,00	14.661,50	3.329,00	14.456,00
Bombana	3.126,00	3.000,00	382,00	191,00
Wakatobi	396,00	482,41	–	–
Kolaka Utara	942,00	763,55	212,00	167,60
Buton Utara	678,00	774,00	6,00	5,00
Konawe Utara	1.773,00	2.548,00	16,00	–
Kolaka Timur	16.829,00	9.680,52	362,00	3.152,80
Konawe Kepulauan	5.383,00	2.725,50	–	–
Muna Barat	6.569,00	4.388,00	426,00	106,00
Buton Tengah	10.343,00	2.262,44	285,00	92,98
Buton Selatan	1.438,00	1.711,51	1,00	–
Kota Kendari	20.270,00	7.672,75	1.940,00	420,05
Kota Baubau	36.109,00	27.189,91	334,00	137,75
Sulawesi Tenggara	**145.988,00**	**99.581,47**	**8.457,00**	**19.454,46**

https://sultra.bps.go.id

Lanjutan Tabel/*Continued Table* 5.2.13

Kabupaten/Kota *Regency/Municipality*	Alpukat *Avocado*		Anggur *Grape*	
	2023	2024*	2023	2024*
(1)	(14)	(15)	(16)	(17)
Buton	597,00	158,45	–	–
Muna	275,00	362,00	–	–
Konawe	425,00	–	–	–
Kolaka	2.232,00	1.829,50	–	–
Konawe Selatan	1.602,00	2.186,90	69,00	–
Bombana	30,00	209,00	–	–
Wakatobi	94,00	54,18	–	1,27
Kolaka Utara	2.051,00	1.084,17	–	–
Buton Utara	1,00	–	–	–
Konawe Utara	19,00	–	–	–
Kolaka Timur	346,00	473,77	–	1,12
Konawe Kepulauan	1,00	–	–	–
Muna Barat	154,00	196,00	–	–
Buton Tengah	18,00	11,42	–	–
Buton Selatan	24,00	14,96	–	–
Kota Kendari	542,00	179,70	–	–
Kota Baubau	106,00	190,02	–	–
Sulawesi Tenggara	**8.517,00**	**6.950,07**	**69,00**	**2,39**

https://sultra.bps.go.id

Lanjutan Tabel/*Continued Table* 5.2.13

Kabupaten/Kota *Regency/Municipality*	Apel *Apple*		Belimbing *Starfruit*	
	2023	2024*	2023	2024*
(1)	(18)	(19)	(20)	(21)
Buton	–	–	74,00	43,92
Muna	–	–	15,00	168,00
Konawe	–	–	–	–
Kolaka	–	–	472,00	208,70
Konawe Selatan	–	–	923,00	800,00
Bombana	–	–	104,00	553,00
Wakatobi	–	–	80,00	71,74
Kolaka Utara	–	–	130,00	42,02
Buton Utara	–	–	–	–
Konawe Utara	–	–	34,00	–
Kolaka Timur	–	–	147,00	298,18
Konawe Kepulauan	–	–	57,00	3,30
Muna Barat	–	–	43,00	95,00
Buton Tengah	–	–	23,00	23,40
Buton Selatan	–	–	34,00	156,16
Kota Kendari	–	–	1.609,00	928,11
Kota Baubau	–	–	52,00	82,75
Sulawesi Tenggara	**–**	**–**	**3.797,00**	**3.474,28**

https://sultra.bps.go.id

Lanjutan Tabel/*Continued Table* 5.2.13

Kabupaten/Kota *Regency/Municipality*	Duku *Duku*		Jambu Air *Water Apple*	
	2023	2024*	2023	2024*
(1)	(22)	(23)	(24)	(25)
Buton	50,00	134,86	538,00	276,95
Muna	647,00	4.748,00	1.532,00	1.189,00
Konawe	37.404,00	28.800,00	–	–
Kolaka	4.565,00	15.922,00	1.526,00	1.091,00
Konawe Selatan	3.123,00	5.197,00	4.719,00	4.183,80
Bombana	40,00	100,00	217,00	626,00
Wakatobi	–	–	111,00	86,95
Kolaka Utara	354,00	2.317,36	129,00	54,55
Buton Utara	122,00	13,00	63,00	135,00
Konawe Utara	691,00	5.117,00	124,00	–
Kolaka Timur	7.220,00	8.766,20	687,00	1.387,82
Konawe Kepulauan	744,00	361,20	362,00	96,40
Muna Barat	157,00	1.410,00	684,00	522,00
Buton Tengah	–	1,50	795,00	1.235,26
Buton Selatan	–	–	527,00	346,70
Kota Kendari	4.022,00	711,21	2.877,00	1.493,55
Kota Baubau	–	2,50	113,00	211,00
Sulawesi Tenggara	**59.139,00**	**73.601,83**	**15.004,00**	**12.935,98**

https://sultra.bps.go.id

Lanjutan Tabel/*Continued Table* 5.2.13

Kabupaten/Kota *Regency/Municipality*	Jambu Biji *Guava*		Jeruk Besar *Pomelo*	
	2023	2024*	2023	2024*
(1)	(26)	(27)	(28)	(29)
Buton	1.916,00	1.609,04	35,00	30,85
Muna	1.152,00	919,00	430,00	1.383,00
Konawe	–	–	–	–
Kolaka	1.242,00	1.389,00	708,00	496,00
Konawe Selatan	3.751,00	7.242,00	296,00	283,50
Bombana	377,00	286,50	36,00	121,50
Wakatobi	71,00	85,61	4,00	3,80
Kolaka Utara	65,00	32,18	249,00	30,10
Buton Utara	83,00	26,00	–	–
Konawe Utara	81,00	–	97,00	–
Kolaka Timur	791,00	1.064,62	852,00	1.930,92
Konawe Kepulauan	155,00	39,10	531,00	137,20
Muna Barat	338,00	791,00	252,00	597,00
Buton Tengah	6.383,00	1.262,66	1.028,00	56,98
Buton Selatan	79,00	227,61	51,00	15,34
Kota Kendari	2.613,00	1.188,83	342,00	98,23
Kota Baubau	51,00	187,40	–	3,00
Sulawesi Tenggara	**19.148,00**	**16.350,55**	**4.911,00**	**5.187,42**

https://sultra.bps.go.id

Lanjutan Tabel/*Continued Table* 5.2.13

Kabupaten/Kota *Regency/Municipality*	Manggis *Mangosteen*		Markisa *Passion Fruit*	
	2023	2024*	2023	2024*
(1)	(30)	(31)	(32)	(33)
Buton	97,00	67,65	–	–
Muna	–	–	–	–
Konawe	–	–	–	–
Kolaka	2.169,00	4.059,00	–	–
Konawe Selatan	1.460,00	1.273,50	–	–
Bombana	1.212,00	–	–	–
Wakatobi	1,00	–	–	–
Kolaka Utara	–	–	–	–
Buton Utara	–	–	–	–
Konawe Utara	–	–	–	–
Kolaka Timur	828,00	2.630,15	–	–
Konawe Kepulauan	–	–	–	–
Muna Barat	224,00	113,75	–	–
Buton Tengah	–	0,05	–	–
Buton Selatan	–	–	–	–
Kota Kendari	152,00	63,00	–	–
Kota Baubau	4,00	6,00	–	–
Sulawesi Tenggara	**6.147,00**	**8.213,10**	**–**	**–**

https://sultra.bps.go.id

Lanjutan Tabel/*Continued Table* 5.2.13

Kabupaten/Kota *Regency/Municipality*	Nangka *Jackfruit*		Nenas *Pineapple*	
	2023	2024*	2023	2024*
(1)	(34)	(35)	(36)	(37)
Buton	1.191,00	1.277,14	580,00	169,16
Muna	5.282,00	6.127,00	89.240,00	87.368,00
Konawe	2.041,00	2.082,00	505,00	460,00
Kolaka	5.515,00	5.831,00	210,00	172,00
Konawe Selatan	7.501,00	3.674,00	134.292,00	125.968,01
Bombana	889,00	867,00	774,00	271,20
Wakatobi	1.756,00	1.169,02	50,00	52,45
Kolaka Utara	689,00	331,54	39,00	56,04
Buton Utara	–	13,00	227,00	239,00
Konawe Utara	792,00	796,00	135,00	30,00
Kolaka Timur	914,00	2.436,93	235,00	802,58
Konawe Kepulauan	1.396,00	274,50	75,00	50,12
Muna Barat	2.169,00	2.243,00	1.598,00	1.927,50
Buton Tengah	3.988,00	2.664,80	765,00	566,16
Buton Selatan	1.040,00	1.175,17	2,00	30,62
Kota Kendari	6.125,00	1.278,57	559,00	245,30
Kota Baubau	21.437,00	5.026,00	748,00	892,30
Sulawesi Tenggara	**62.725,00**	**37.266,67**	**230.034,00**	**219.300,44**

https://sultra.bps.go.id

Lanjutan Tabel/*Continued Table* 5.2.13

Kabupaten/Kota *Regency/Municipality*	Rambutan *Rambutan*		Sawo *Sapodilla/Sawo*	
	2023	2024*	2023	2024*
(1)	(38)	(39)	(40)	(41)
Buton	3.161,00	1.580,88	5,00	7,38
Muna	11.288,00	13.848,00	27,00	–
Konawe	109.135,00	22.200,20	–	–
Kolaka	14.141,00	38.468,00	351,00	904,00
Konawe Selatan	70.465,00	23.765,00	715,00	2.068,00
Bombana	4.155,00	1.008,00	4,00	29,00
Wakatobi	7,00	2,24	–	–
Kolaka Utara	1.028,00	1.913,15	12,00	–
Buton Utara	1.166,00	83,00	–	–
Konawe Utara	2.585,00	5.680,00	–	–
Kolaka Timur	7.352,00	14.218,62	192,00	510,42
Konawe Kepulauan	1.057,00	302,90	–	–
Muna Barat	3.634,00	6.531,00	105,00	63,00
Buton Tengah	–	2,88	–	–
Buton Selatan	1,00	0,98	–	–
Kota Kendari	25.013,00	42.420,15	271,00	162,70
Kota Baubau	805,00	1.272,00	24,00	14,75
Sulawesi Tenggara	**254.993,00**	**173.297,00**	**1.706,00**	**3.759,25**

https://sultra.bps.go.id

Lanjutan Tabel/*Continued Table* 5.2.13

Kabupaten/Kota *Regency/Municipality*	Sirsak *Soursop*		Jengkol *Jengkol*	
	2023	2024*	2023	2024*
(1)	(42)	(43)	(44)	(45)
Buton	356,00	469,33	12,00	4,60
Muna	676,00	712,00	–	–
Konawe	23,00	14,00	35,00	–
Kolaka	1.000,00	826,00	1.090,00	1.485,00
Konawe Selatan	1.507,00	805,87	2.686,00	2.689,05
Bombana	85,00	204,00	8,00	–
Wakatobi	77,00	65,89	–	–
Kolaka Utara	54,00	20,48	30,00	91,60
Buton Utara	8,00	9,00	–	–
Konawe Utara	63,00	–	–	–
Kolaka Timur	552,00	1.020,34	187,00	200,81
Konawe Kepulauan	9,00	1,00	–	–
Muna Barat	153,00	110,00	35,00	–
Buton Tengah	1.493,00	1.996,76	–	–
Buton Selatan	84,00	171,67	–	–
Kota Kendari	3.547,00	1.384,60	5,00	–
Kota Baubau	70,00	470,66	–	–
Sulawesi Tenggara	**9.757,00**	**8.281,60**	**4.088,00**	**4.471,06**

https://sultra.bps.go.id

Lanjutan Tabel/*Continued Table* 5.2.13

Kabupaten/Kota *Regency/Municipality*	Melinjo *Gnetum/melinjo*		Petai *Twisted Cluster Bean*	
	2023	2024*	2023	2024*
(1)	(46)	(47)	(48)	(49)
Buton	60,00	16,59	358,00	387,84
Muna	–	–	–	45,00
Konawe	–	–	40,00	–
Kolaka	118,00	284,00	3.209,00	3.119,00
Konawe Selatan	1.272,00	1.472,00	4.916,00	5.456,05
Bombana	9,00	13,00	33,00	79,00
Wakatobi	–	–	–	–
Kolaka Utara	1,00	–	151,00	70,90
Buton Utara	17,00	18,00	3,00	2,00
Konawe Utara	–	–	–	–
Kolaka Timur	50,00	66,68	337,00	414,68
Konawe Kepulauan	–	–	–	–
Muna Barat	50,00	5,00	85,00	12,00
Buton Tengah	–	–	–	–
Buton Selatan	–	–	–	–
Kota Kendari	932,00	248,00	128,00	34,25
Kota Baubau	4,00	39,50	–	2,40
Sulawesi Tenggara	**2.513,00**	**2.162,77**	**9.260,00**	**9.623,12**

https://sultra.bps.go.id

Lanjutan Tabel/*Continued Table* 5.2.13

Kabupaten/Kota *Regency/Municipality*	Sukun *Breadfruit*		Buah Naga *Dragon Fruit*	
	2023	2024*	2023	2024*
(1)	(50)	(51)	(52)	(53)
Buton	571,00	463,60	...	1.843,15
Muna	1.878,00	2.528,00	...	1.936,00
Konawe	845,00	610,00	...	348,00
Kolaka	18.300,00	12.886,00	...	629,50
Konawe Selatan	4.193,00	1.864,50	...	10.253,00
Bombana	110,00	443,00	...	846,00
Wakatobi	576,00	674,64	...	5,85
Kolaka Utara	311,00	122,87	...	305,25
Buton Utara	–	–	...	–
Konawe Utara	90,00	–	...	–
Kolaka Timur	642,00	2.927,99	...	1.675,99
Konawe Kepulauan	146,00	101,50	...	–
Muna Barat	203,00	177,00	...	346,25
Buton Tengah	1.165,00	616,12	...	169,10
Buton Selatan	689,00	347,27	...	180,55
Kota Kendari	6.203,00	2.650,95	...	234,60
Kota Baubau	166,00	609,90	...	59,45
Sulawesi Tenggara	**36.088,00**	**27.023,34**	**...**	**18.832,69**

https://sultra.bps.go.id

Lanjutan Tabel/*Continued Table* 5.2.13

Kabupaten/Kota *Regency/Municipality*	Lemon *Lemon*		Lengkeng *Dimocarpus Longan*	
	2023	2024*	2023	2024*
(1)	(54)	(55)	(56)	(58)
Buton	...	57,67	...	2,24
Muna	...	–	...	40,00
Konawe	...	70,00	...	300,00
Kolaka	...	258,50	...	53,00
Konawe Selatan	...	1.067,50	...	913,80
Bombana	...	111,00	...	3,00
Wakatobi	...	3,24	...	10,75
Kolaka Utara	...	–	...	–
Buton Utara	...	2,00	...	–
Konawe Utara	...	–	...	–
Kolaka Timur	...	53,21	...	92,04
Konawe Kepulauan	...	–	...	–
Muna Barat	...	140,00	...	–
Buton Tengah	...	2,32	...	–
Buton Selatan	...	–	...	–
Kota Kendari	...	122,76	...	91,70
Kota Baubau	...	72,50	...	9,60
Sulawesi Tenggara	**...**	**1.960,70**	**...**	**1.516,13**

Sumber/*Source*: Badan Pusat Statistik, Statistik Pertanian Hortikultura SPH-SBS/*BPS-Statistics Indonesia, Agricultural Statistic for Horticulture SPH-SBS*

https://sultra.bps.go.id

Tabel / *Table* 5.2.14 **Produksi Buah–Buahan dan Sayuran Tahunan Menurut Jenis Tanaman di Provinsi Sulawesi Tenggara (kuintal), 2021–2024**
Production of Annual Fruits and Vegetables by Kind of Plant in Sulawesi Tenggara Province (quintal), 2021–2024

Jenis Tanaman *Kind of Plants*	2021	2022	2023	2024*
(1)	(2)	(3)	(4)	(5)
Buah–Buahan/*Fruits*:				
Alpukat/*Avocado*	10.928	10.072	8.515	6.950
Anggur/*Grape*	174	844	69	2
Apel/*Apple*	–	–	–	–
Belimbing/*Star Fruit*	3.302	5.490	3.797	3.474
Buah Naga/*Dragon Fruit*	8.643	13.564	17.369	18.833
Duku/Langsat/Kokosan	16.235	21.339	59.138	73.602
Durian	128.855	237.446	140.974	159.737
Jambu Air/*Water Apple*	14.230	14.419	15.004	12.936
Jambu Biji/*Guava*	13.976	18.824	19.147	16.351
Jeruk Pamelo/*Pomelo*	4.084	6.324	4.911	5.187
Jeruk Lemon/*Lemon*	15.586	...	3.316	1.961
Jeruk Siam/Keprok/*Orange/Tangerine*	222.196	199.271	104.830	155.007
Lengkeng/*Longan*	...	7	1.434	1.516
Mangga/*Mango*	124.053	104.741	266.898	155.601
Manggis/*Mangosteen*	7.886	20.547	6.147	8.213
Nenas/*Pineapple*	90.733	149.328	230.033	219.300
Nangka/Cempedak/*Jackfruit*	62.383	95.848	62.726	37.267
Pepaya/*Papaya*	105.031	152.579	145.988	99.581

https://sultra.bps.go.id

Lanjutan Tabel/*Continued Table* 5.2.14

Jenis Tanaman *Kind of Plants*	2021	2022	2023	2024*
(1)	(2)	(3)	(4)	(5)
Pisang/*Banana*	416.101	494.905	411.356	459.658
Rambutan/*Rambutan*	83.003	137.846	254.993	173.297
Salak/*Snakefruit*	10.498	14.107	8.458	19.454
Sawo/Sapodilla/*Sawo*	3.016	1.810	1.705	3.759
Sirsak/*Soursop*	9.680	10.142	9.756	8.282
Sukun/*Breadfruit*	18.672	22.373	36.088	27.023
Sayuran/Vegetables:				
Jengkol/*Jengkol*	...	...	...	4.471
Melinjo/Gnetum/*Melinjo*	2.308	2.677	2.511	2.163
Petai/Twisted Cluster Bean	5.394	8.498	9.259	9.623

Sumber/*Source*: Badan Pusat Statistik, Statistik Pertanian Hortikultura SPH-SBS/*BPS-Statistics Indonesia, Agricultural Statistic for Horticulture SPH-SBS*

https://sultra.bps.go.id

5.3 PERKEBUNAN
ESTATE CROPS

Tabel 5.3.1 / ***Table***

Luas Areal Tanaman Perkebunan Menurut Kabupaten/ Kota dan Jenis Tanaman di Provinsi Sulawesi Tenggara (ha), 2023 dan 2024
Planted Area of Estate Crops by Regency/Municipality and Type of Crops in Sulawesi Tenggara Province (ha), 2023 and 2024

Kabupaten/Kota *Regency/Municipality*	Kelapa Sawit *Oil Palm*		Kelapa *Coconut*	
	2023	2024*	2023	2024*
(1)	(2)	(3)	(4)	(5)
Buton	–	–	2.942,00	2.941,91
Muna	192,00	153,87	4.706,00	4.706,84
Konawe	2.214,55	2.285,07	2.355,00	2.354,78
Kolaka	5.668,40	5.668,52	4.045,27	4.045,27
Konawe Selatan	2.551,00	3.584,00	7.221,67	7.229,00
Bombana	375,00	1.184,60	15.147,53	14.139,30
Wakatobi	–	–	1.672,93	1.672,99
Kolaka Utara	–	–	3.180,00	3.119,33
Buton Utara	–	–	5.263,00	5.265,05
Konawe Utara	968,05	828,56	1.980,00	1.979,22
Kolaka Timur	811,00	881,37	2.906,00	2.775,83
Konawe Kepulauan	–	–	4.583,80	4.583,80
Muna Barat	401,50	401,50	2.399,00	2.399,00
Buton Tengah	–	–	1.546,38	1.546,38
Buton Selatan	–	–	764,50	812,51
Kota Kendari	5,00	4,95	311,10	363,04
Kota Baubau	–	–	184,11	184,15
Sulawesi Tenggara	**13.186,50**	**14.992,44**	**61.208,29**	**60.118,40**

https://sultra.bps.go.id

Lanjutan Tabel/*Continued Table* 5.3.1

Kabupaten/Kota *Regency/Municipality*	Karet *Rubber*		Kopi *Coffee*	
	2023	2024*	2023	2024*
(1)	(6)	(7)	(8)	(9)
Buton	–	–	734,00	733,53
Muna	–	–	407,00	406,93
Konawe	204,00	193,28	1.101,00	1.101,70
Kolaka	270,50	270,50	549,86	549,86
Konawe Selatan	255,00	242,00	1.595,00	1.595,00
Bombana	–	9,00	1.369,00	1.168,40
Wakatobi	–	–	32,30	32,50
Kolaka Utara	–	–	658,00	679,43
Buton Utara	–	–	194,00	193,61
Konawe Utara	–	–	498,00	498,01
Kolaka Timur	58,00	58,34	1.957,00	1.956,98
Konawe Kepulauan	–	–	45,25	45,25
Muna Barat	13,50	13,50	158,00	28,00
Buton Tengah	–	–	57,00	57,00
Buton Selatan	–	–	95,00	94,00
Kota Kendari	–	–	60,30	69,90
Kota Baubau	–	–	49,60	50,60
Sulawesi Tenggara	**801,00**	**786,62**	**9.560,31**	**9.260,70**

https://sultra.bps.go.id

Lanjutan Tabel/*Continued Table* 5.3.1

Kabupaten/Kota *Regency/Municipality*	Kakao *Cocoa*		Tebu *Sugar cane*	
	2023	2024*	2023	2024*
(1)	(10)	(11)	(12)	(13)
Buton	1.596,00	1.595,47	–	–
Muna	7.706,00	7.705,45	–	–
Konawe	12.689,00	12.788,53	–	–
Kolaka	24.996,08	24.996,08	–	–
Konawe Selatan	17.476,00	16.467,00	–	–
Bombana	9.435,00	8.719,30	–	–
Wakatobi	15,50	15,00	–	–
Kolaka Utara	78.970,00	79.356,24	–	–
Buton Utara	1.522,00	1.521,31	–	–
Konawe Utara	3.773,00	3.973,21	–	–
Kolaka Timur	55.546,00	55.645,73	–	–
Konawe Kepulauan	3.338,82	3.338,82	–	–
Muna Barat	551,50	552,00	–	–
Buton Tengah	36,90	37,00	–	–
Buton Selatan	29,50	28,00	–	–
Kota Kendari	92,00	98,11	–	–
Kota Baubau	129,23	130,64	–	–
Sulawesi Tenggara	**217.902,53**	**216.967,89**	**–**	**–**

https://sultra.bps.go.id

Lanjutan Tabel/*Continued Table* 5.3.1

Kabupaten/Kota *Regency/Municipality*	Teh *Tea*		Tembakau *Tobacco*	
	2023	2024*	2023	2024*
(1)	(14)	(15)	(16)	(17)
Buton	–	–	–	–
Muna	–	–	–	–
Konawe	–	–	–	–
Kolaka	–	–	–	–
Konawe Selatan	–	–	–	–
Bombana	–	–	–	–
Wakatobi	–	–	–	–
Kolaka Utara	–	–	–	–
Buton Utara	–	–	–	–
Konawe Utara	–	–	–	–
Kolaka Timur	–	–	–	–
Konawe Kepulauan	–	–	–	–
Muna Barat	–	–	–	–
Buton Tengah	–	–	–	–
Buton Selatan	–	–	–	–
Kota Kendari	–	–	–	–
Kota Baubau	–	–	–	–
Sulawesi Tenggara	**–**	**–**	**–**	**–**

https://sultra.bps.go.id

Lanjutan Tabel/*Continued Table* 5.3.1

Kabupaten/Kota *Regency/Municipality*	Cengkeh *Clove*		Lada *Pepper*	
	2023	2024*	2023	2024*
(1)	(18)	(19)	(20)	(21)
Buton	641,28	641,46	71,00	71,08
Muna	31,00	31,97	142,00	141,30
Konawe	611,00	610,69	4.538,00	4.298,02
Kolaka	14.027,52	14.027,52	2.301,99	2.301,99
Konawe Selatan	801,10	801,00	3.417,00	3.417,00
Bombana	444,47	573,80	371,00	333,10
Wakatobi	30,60	30,00	2,00	2,00
Kolaka Utara	11.816,00	11.388,17	1.109,80	987,10
Buton Utara	722,40	721,32	133,50	133,81
Konawe Utara	1.622,88	1.623,59	256,00	255,37
Kolaka Timur	2.489,00	2.369,38	3.748,00	3.622,61
Konawe Kepulauan	1.293,93	1.229,93	536,32	536,32
Muna Barat	–	–	17,00	17,00
Buton Tengah	–	–	10,50	10,50
Buton Selatan	47,00	–	–	–
Kota Kendari	131,35	132,19	73,90	73,67
Kota Baubau	3,00	3,00	2,80	3,40
Sulawesi Tenggara	**34.712,53**	**34.184,02**	**16.730,81**	**16.204,27**

https://sultra.bps.go.id

Lanjutan Tabel/*Continued Table* 5.3.1

Kabupaten/Kota *Regency/Municipality*	Sagu *Sagoo*		Jambu Mete *Cashew Nut*	
	2023	2024*	2023	2024*
(1)	(22)	(23)	(24)	(25)
Buton	–	–	6.028,00	6.028,19
Muna	–	–	25.788,00	25.448,50
Konawe	1.553,00	1.552,98	4.383,00	4.483,55
Kolaka	103,60	104,15	1.229,08	1.229,08
Konawe Selatan	1.095,59	1.096,00	12.973,00	12.698,00
Bombana	6,60	6,00	16.953,00	15.180,70
Wakatobi	6,00	5,85	546,50	547,00
Kolaka Utara	104,28	102,79	70,90	72,15
Buton Utara	–	–	6.036,00	6.195,01
Konawe Utara	260,00	259,39	4.423,00	4.522,42
Kolaka Timur	674,00	673,91	650,00	650,38
Konawe Kepulauan	205,35	205,35	5.591,33	5.591,33
Muna Barat	–	–	4.659,00	4.659,00
Buton Tengah	–	–	12.688,80	12.688,80
Buton Selatan	–	–	3.197,50	3.570,00
Kota Kendari	71,00	80,70	242,70	262,22
Kota Baubau	–	–	757,92	757,70
Sulawesi Tenggara	**4.079,42**	**4.087,12**	**106.217,73**	**104.584,03**

https://sultra.bps.go.id

Lanjutan Tabel/*Continued Table* 5.3.1

Kabupaten/Kota *Regency/Municipality*	Enau *Aren Sugar Palm*	
	2023	2024*
(1)	(26)	(27)
Buton	18,00	18,77
Muna	458,00	507,69
Konawe	54,43	61,41
Kolaka	182,34	181,69
Konawe Selatan	11,00	11,00
Bombana	2.190,00	1.965,60
Wakatobi	20,50	21,10
Kolaka Utara	112,55	123,73
Buton Utara	17,00	17,65
Konawe Utara	–	–
Kolaka Timur	90,00	89,74
Konawe Kepulauan	–	–
Muna Barat	59,00	59,00
Buton Tengah	20,00	20,00
Buton Selatan	5,00	5,00
Kota Kendari	29,10	28,50
Kota Baubau	7,65	7,00
Sulawesi Tenggara	**3.274,57**	**3.117,88**

Sumber/*Source*: Dinas Perkebunan dan Hortikultura Provinsi Sulawesi Tenggara/ *Regional Office of Estates and Horticulture of Sulawesi Tenggara Province*

https://sultra.bps.go.id

Tabel / *Table* 5.3.2

Produksi Perkebunan Menurut Kabupaten/Kota dan Jenis Tanaman di Provinsi Sulawesi Tenggara (ton), 2023 dan 2024

Production of Estates by Regency/Municipality and Type of Crops in Sulawesi Tenggara Province (ton), 2023 and 2024

Kabupaten/Kota *Regency/Municipality*	Kelapa Sawit *Oil Palm*		Kelapa *Coconut*	
	2023	2024*	2023	2024*
(1)	(2)	(3)	(4)	(5)
Buton	–	–	1.423,00	1.422,45
Muna	57,00	57,32	4.426,00	4.541,78
Konawe	2.269,37	2.311,81	2.469,00	2.469,40
Kolaka	3.508,41	3.508,41	3.515,56	3.515,56
Konawe Selatan	147,98	148,00	6.570,00	6.595,00
Bombana	74,00	110,80	13.454,00	10.621,60
Wakatobi	–	–	1.251,90	1.251,60
Kolaka Utara	–	–	3.388,00	3.412,89
Buton Utara	–	–	4.371,30	4.370,85
Konawe Utara	652,00	652,13	1.019,00	1.019,19
Kolaka Timur	888,00	888,00	1.051,00	1.050,81
Konawe Kepulauan	–	–	268,78	268,78
Muna Barat	197,10	197,10	573,74	573,74
Buton Tengah	–	–	515,86	515,85
Buton Selatan	–	–	282,61	291,04
Kota Kendari	–	–	28,50	291,30
Kota Baubau	–	–	69,20	66,49
Sulawesi Tenggara	**7.793,86**	**7.873,57**	**44.677,45**	**42.278,33**

https://sultra.bps.go.id

Lanjutan Tabel/*Continued Table* 5.3.2

Kabupaten/Kota *Regency/Municipality*	Karet *Rubber*		Kopi *Coffee*	
	2023	2024*	2023	2024*
(1)	(6)	(7)	(8)	(9)
Buton	–	–	213,00	212,91
Muna	–	–	3,00	3,26
Konawe	55,09	55,00	428,00	428,01
Kolaka	111,82	112,00	87,08	87,08
Konawe Selatan	21,20	36,00	389,00	389,00
Bombana	–	–	835,00	575,60
Wakatobi	–	–	12,76	13,00
Kolaka Utara	–	–	122,00	128,01
Buton Utara	–	–	6,61	4,69
Konawe Utara	–	–	242,00	242,38
Kolaka Timur	–	–	427,00	427,04
Konawe Kepulauan	–	–	0,02	0,02
Muna Barat	3,50	3,50	0,75	0,75
Buton Tengah	–	–	1,75	1,75
Buton Selatan	–	–	9,45	9,55
Kota Kendari	–	–	13,00	16,03
Kota Baubau	–	–	8,31	8,14
Sulawesi Tenggara	**191,61**	**206,50**	**2.798,73**	**2.547,22**

https://sultra.bps.go.id

Lanjutan Tabel/*Continued Table* 5.3.2

Kabupaten/Kota *Regency/Municipality*	Kakao *Cocoa*		Tebu *Sugar cane*	
	2023	2024*	2023	2024*
(1)	(10)	(11)	(12)	(13)
Buton	50,00	50,26	–	–
Muna	1.649,00	1.648,67	–	–
Konawe	6.184,00	7.183,53	–	–
Kolaka	8.444,41	8.444,41	–	–
Konawe Selatan	5.681,00	5.148,00	–	–
Bombana	2.343,00	2.765,00	–	–
Wakatobi	2,00	1,70	–	–
Kolaka Utara	62.260,00	49.526,74	–	–
Buton Utara	24,00	23,74	–	–
Konawe Utara	211,00	2.211,27	–	–
Kolaka Timur	14.781,00	21.781,03	–	–
Konawe Kepulauan	4,49	4,49	–	–
Muna Barat	34,55	34,88	–	–
Buton Tengah	1,71	1,71	–	–
Buton Selatan	0,22	0,34	–	–
Kota Kendari	18,80	19,20	–	–
Kota Baubau	47,00	46,93	–	–
Sulawesi Tenggara	**101.736,18**	**98.891,90**	**–**	**–**

https://sultra.bps.go.id

Lanjutan Tabel/*Continued Table* 5.3.2

Kabupaten/Kota *Regency/Municipality*	Teh *Tea*		Tembakau *Tobacco*	
	2023	2024*	2023	2024*
(1)	(14)	(15)	(16)	(17)
Buton	–	–	–	–
Muna	–	–	–	–
Konawe	–	–	–	–
Kolaka	–	–	–	–
Konawe Selatan	–	–	–	–
Bombana	–	–	–	–
Wakatobi	–	–	–	–
Kolaka Utara	–	–	–	–
Buton Utara	–	–	–	–
Konawe Utara	–	–	–	–
Kolaka Timur	–	–	–	–
Konawe Kepulauan	–	–	–	–
Muna Barat	–	–	–	–
Buton Tengah	–	–	–	–
Buton Selatan	–	–	–	–
Kota Kendari	–	–	–	–
Kota Baubau	–	–	–	–
Sulawesi Tenggara	**–**	**–**	**–**	**–**

https://sultra.bps.go.id

Lanjutan Tabel/*Continued Table* 5.3.2

Kabupaten/Kota *Regency/Municipality*	Cengkeh *Clove*		Lada *Pepper*	
	2023	2024*	2023	2024*
(1)	(18)	(19)	(20)	(21)
Buton	29,00	28,55	8,00	8,23
Muna	–	–	1,00	1,01
Konawe	123,55	123,81	2.081,00	2.080,81
Kolaka	6.170,26	5.770,29	846,19	846,19
Konawe Selatan	59,00	59,00	1.113,00	1.113,00
Bombana	137,59	181,30	123,00	75,63
Wakatobi	11,15	10,65	0,09	0,12
Kolaka Utara	5.885,00	4.755,80	298,00	285,88
Buton Utara	17,57	17,67	6,80	7,88
Konawe Utara	184,00	184,05	91,00	95,16
Kolaka Timur	935,51	735,72	839,00	859,12
Konawe Kepulauan	364,67	464,67	14,53	14,53
Muna Barat	–	–	2,67	2,67
Buton Tengah	–	–	0,63	0,62
Buton Selatan	–	–	–	–
Kota Kendari	10,40	18,20	21,40	21,35
Kota Baubau	–	–	–	–
Sulawesi Tenggara	**13.927,70**	**12.349,71**	**5.446,31**	**5.412,20**

https://sultra.bps.go.id

Lanjutan Tabel/*Continued Table* 5.3.2

Kabupaten/Kota *Regency/Municipality*	Sagu *Sagoo*		Jambu Mete *Cashew Nut*	
	2023	2024*	2023	2024*
(1)	(22)	(23)	(24)	(25)
Buton	–	–	666,00	666,27
Muna	–	–	12.101,00	22.201,04
Konawe	1.827,00	1.926,90	2.584,00	3.584,16
Kolaka	40,78	40,78	132,26	132,26
Konawe Selatan	195,00	195,00	3.922,00	3.794,00
Bombana	2,00	2,40	7.224,00	6.193,80
Wakatobi	10,60	10,60	211,31	201,22
Kolaka Utara	58,00	143,86	43,00	43,44
Buton Utara	–	–	398,00	398,07
Konawe Utara	366,00	366,27	814,00	814,22
Kolaka Timur	94,00	94,46	86,00	85,79
Konawe Kepulauan	0,11	0,11	2.344,27	2.744,27
Muna Barat	–	–	1.556,55	1.556,55
Buton Tengah	–	–	481,00	480,99
Buton Selatan	–	–	657,03	862,05
Kota Kendari	38,33	38,16	122,40	183,49
Kota Baubau	–	–	160,00	170,12
Sulawesi Tenggara	**2.631,82**	**2.818,54**	**33.502,82**	**44.111,74**

https://sultra.bps.go.id

Lanjutan Tabel/*Continued Table* 5.3.2

Kabupaten/Kota *Regency/Municipality*	Enau *Aren Sugar Palm*	
	2023	2024*
(1)	(26)	(27)
Buton	–	–
Muna	1,00	1,10
Konawe	22,00	22,18
Kolaka	61,79	61,64
Konawe Selatan	0,30	0,30
Bombana	1.056,00	978,40
Wakatobi	13,60	14,02
Kolaka Utara	122,00	130,68
Buton Utara	4,00	4,19
Konawe Utara	–	–
Kolaka Timur	10,00	10,00
Konawe Kepulauan	–	–
Muna Barat	1,41	1,40
Buton Tengah	1,95	1,95
Buton Selatan	0,30	0,25
Kota Kendari	23,10	23,05
Kota Baubau	1,62	1,53
Sulawesi Tenggara	**1.319,07**	**1.250,69**

Sumber/*Source*: Dinas Perkebunan dan Hortikultura Provinsi Sulawesi Tenggara/ *Regional Office of Estates and Horticulture of Sulawesi Tenggara Province*

https://sultra.bps.go.id

Tabel / *Table* 5.3.3

Luas Areal Tanaman Perkebunan Rakyat Menurut Jenis Tanaman di Provinsi Sulawesi Tenggara (ha), 2021–2024
Land Area of Smallholder by Type of Crops in Sulawesi Tenggara Province (ha), 2021–2024

Jenis Tanaman *Type of Crops*	2021	2022	2023	2024*
(1)	(2)	(3)	(4)	(5)
Tanaman tahunan/*Perennial crops*				
Kelapa sawit/*Oil palm*	766,50	780,00	801,00	786,62
Kelapa/*Coconut*	61.862,98	62.363,80	61.208,29	60.118,40
Karet/*Rubber*	7.944,54	11.794,92	13.186,50	14.992,44
Kopi/*Coffee*	9.076,01	9.359,81	9.560,31	9.260,70
Kakao/*Cocoa*	236.793,31	22.702.874,00	217.902,53	216.967,89
Teh/*Tea*	–	–	–	–
Cengkeh/*Clove*	115.440,47	112.668,70	106.217,73	104.584,03
Jambu mete/*Cashew*	5.024,91	6.082,17	6.607,63	6.607,63
Pala/*Nutmeg*	16.152,19	16.457,83	16.730,81	16.204,27
Tanaman semusim/*Seasonal crops*				
Tebu/*Sugar cane*	150,00	–	–	–
Tembakau/*Tobacco*	–	–	–	–
Nilam/*Patchouli*	7.004,00	5.853,50	6.221,76	...

Sumber/*Source*: Dinas Perkebunan dan Hortikultura Provinsi Sulawesi Tenggara/ *Regional Office of Estates and Horticulture of Sulawesi Tenggara Province*

https://sultra.bps.go.id

Tabel / *Table* 5.3.4

Produksi Perkebunan Rakyat Menurut Jenis Tanaman di Provinsi Sulawesi Tenggara (ton), 2021–2024
Production of Smallholder Plantation by Type of Crops in Sulawesi Tenggara Province (ton), 2021–2024

Jenis Tanaman *Type of Crops*	2021	2022	2023	2024*
(1)	(2)	(3)	(4)	(5)
Tanaman tahunan/*Perennial crops*				
Kelapa sawit/*Oil palm*	155,95	181,59	191,61	206,50
Kelapa/*Coconut*	42.744,50	43.760,78	44.677,45	42.278,33
Karet/*Rubber*	3.938,09	7.961,97	7.793,86	7.873,57
Kopi/*Coffee*	2.776,02	2.731,69	2.798,73	2.547,22
Kakao/*Cocoa*	107.152,74	104.649,13	101.736,18	98.891,90
Teh/*Tea*	–	–	–	–
Cengkeh/*Clove*	51.698,45	36.284,52	33.502,82	44.111,74
Jambu mete/*Cashew*	763,13	584,52	634,18	635,38
Pala/*Nutmeg*	5.580,33	5.468,62	5.446,31	5.412,20
Tanaman semusim/*Seasonal crops*				
Tebu/*Sugar cane*	0,93	–	–	–
Tembakau/*Tobacco*	–	–	–	–
Nilam/*Patchouli*	1.199,35	660,35	990,50	...

Sumber/*Source*: Dinas Perkebunan dan Hortikultura Provinsi Sulawesi Tenggara/ *Regional Office of Estates and Horticulture of Sulawesi Tenggara Province*

https://sultra.bps.go.id

5.4 KEHUTANAN
FORESTRY

Tabel / *Table* 5.4.1 **Luas Kawasan Hutan dan Konservasi Perairan[1] Menurut Kabupaten/Kota dan Fungsi Hutan di Provinsi Sulawesi Tenggara (ha), 2021**
Extent of Forest Area, Inland Water, Coastal, Marine Ecosystem by Regency/Municipality and Forest Function in Sulawesi Tenggara Province (ha), 2021

Kabupaten/Kota *Regency/Municipality*	Tahun SK *SK Year*	Fungsi Hutan/*Forest Function*			
		Hutan Lindung *Protection Forest*	Konservasi *Conservation*		
			Perairan *Inland Water, Coastal, Marine Ecosystem*	Daratan *Land Conservation*	Subjumlah *Subtotal*
(1)	(2)	(3)	(4)	(5)	(6)
Buton	2021	15.174,51	–	28.345,71	28.345,71
Muna	2021	24.964,47	–	11.368,79	11.368,79
Konawe	2021	235.631,72	–	15.324,33	15.324,33
Kolaka	2021	111.756,56	32.419,27	8.288,48	40.707,75
Konawe Selatan	2021	43.597,91	–	72.610,18	72.610,18
Bombana	2021	45.179,30	–	45.292,18	45.292,18
Wakatobi	2021	9.962,05	1.315.643,35	5.552,73	1.321.196,08
Kolaka Utara	2021	153.141,50	–	–	–
Buton Utara	2021	15.512,12	–	79.785,06	79.785,06
Konawe Utara	2021	199.714,28	72.660,02	–	72.660,02
Kolaka Timur	2021	176.491,51	–	23.058,15	23.058,15
Konawe Kepulauan	2021	15.444,04	–	–	–
Muna Barat	2021	7.139,33	–	–	–
Buton Tengah	2021	9.015,20	–	–	–
Buton Selatan	2021	6.532,50	–	–	–
Kota Kendari	2021	1.160,01	–	2.882,31	2.882,31
Kota Baubau	2021	4.526,46	–	489,56	489,56
Sulawesi Tenggara	**2021**	**1.074.943,47**	**1.420.722,64**	**292.997,48**	**1.713.720,12**

https://sultra.bps.go.id

Lanjutan Tabel/*Continued Table* 5.4.1

Kabupaten/Kota *Regency/Municipality*	Fungsi Hutan/*Forest Function*			
	Hutan Produksi Terbatas *Limited Production Forest*	Hutan Produksi Tetap *Permanent Production Forest*	Hutan Produksi Dapat dikonversi *Convertible Production Forest*	Jumlah Luas Hutan dan Perairan *Total Forest Area and Water Area*
(1)	(7)	(8)	(9)	(10)
Buton	19.817,36	33.187,86	115,14	96.640,58
Muna	3.867,27	31.288,89	2.251,21	73.740,63
Konawe	93.862,95	40.887,56	6.041,89	391.748,45
Kolaka	28.465,54	38.809,65	2.069,54	221.809,04
Konawe Selatan	3.620,17	66.791,38	–	186.619,64
Bombana	26.889,61	69.952,49	3.302,26	190.615,84
Wakatobi	–	–	–	1.331.158,13
Kolaka Utara	61.803,12	2.392,52	9.286,89	226.624,03
Buton Utara	6.924,28	10.999,46	7.238,47	120.459,39
Konawe Utara	62.924,51	64.965,70	26.116,54	426.381,05
Kolaka Timur	106.660,41	13.140,25	800,05	320.150,37
Konawe Kepulauan	18.592,75	2.467,24	7.447,42	43.951,45
Muna Barat	–	14.144,03	1.402,64	22.686,00
Buton Tengah	4.418,98	7.636,99	152,55	21.223,72
Buton Selatan	6.204,03	10.055,19	–	22.791,72
Kota Kendari	–	1.188,97	–	5.231,29
Kota Baubau	4.723,53	2.643,30	–	12.382,85
Sulawesi Tenggara	**448.774,51**	**410.551,48**	**66.224,60**	**3.714.214,18**

Catatan/*Note*: [1] Berdasarkan Keputusan Menteri Lingkungan Hidup dan Kehutanan Tentang Penunjukan Kawasan Hutan dan Perairan Serta Tata Guna Hutan Kesepakatan (TGHK)/*Based on Environment and Forestry Ministerial Decree on The Designation of Provincial Forest Area, Inland Water, Coastal and Marine Ecosystem and Forest Land Use by Consensus*

Sumber/*Source*: Balai Pemantapan Kawasan Hutan dan Tata Lingkungan Wilayah XXII/ *Forest Area Stabilization and Environmental Management Office Region XXII*

https://sultra.bps.go.id

Tabel / *Table* 5.4.2

Produksi Kayu Bulat dan Olahan Menurut Jenis Produksi di Provinsi Sulawesi Tenggara, 2019–2023
Logs and Processed Timber Production by Type of Product in Sulawesi Tenggara Province, 2019–2023

Tahun *Year*	Kayu Bulat *Logs*			
	Peirizinan Berusaha Pemanfaatan Hutan (PBPH) Sub Kegiatan Hutan Alam *Forest Concession Establishment* (m^3)	Peirizinan Berusaha Pemanfaatan Hutan (PBPH) Sub Kegiatan Hutan Tanaman *Timber Establishment* (m^3)	Perum Perhutani *State Enterprises* (m^3)	Jumlah *Total* (m^3)
(1)	(2)	(3)	(4)	(5)
2019	...	...	...	53.723,71
2020	...	...	...	44,263,02
2021	...	...	...	53.861,39
2022	...	...	...	58.726,78
2023	–	–	...	–

https://sultra.bps.go.id

Lanjutan Tabel/*Continued Table* 5.4.2

Tahun *Year*	Kayu Olahan *Processed Timber*				
	Kayu Gergajian *Sawn Timber* (m^3)	Kayu Lapis *Plywood* (m^3)	Bubur Kayu *Pulp* (ton)	Serpih Kayu *Wood Flakes* (m^3)	Veneer *Veneers* (m^3)
(1)	(6)	(7)	(8)	(9)	(10)
2019	35.269,31	...	...	...	...
2020	32.596,98	...	...	...	...
2021	30.756,38	...	...	...	...
2022	35.322,90	...	...	...	...
2023	–	–	–	–	–

Sumber/*Source*: Kementerian Lingkungan Hidup dan Kehutanan/*Ministry of Environment and Forestry*

https://sultra.bps.go.id

Tabel / *Table* 5.4.3 **Luas Kegiatan Rehabilitas di Provinsi Sulawesi Tenggara (ha), 2021–2024**
Reforested Areas in Sulawesi Tenggara Province (ha), 2021–2024

Kabupaten/Kota *Regency/Municipality*	Sumber Dana *Budget Allocation*	2021			
		Fungsi Kawasan Hutan *Forest Area Function*			
		Hutan Lindung *Protection Forest*	Hutan Produksi *Production Forest*	Hutan Produksi Terbatas *Limited Production Forest*	Hutan Lindung Mangrove *Mangrove Protection Forest*
(1)	(2)	(3)	(4)	(5)	(6)
Buton	APBN	165	–	–	–
Muna	APBN	700	–	–	–
Konawe	APBN	345	–	300	–
Kolaka	APBN	–	–	–	–
Konawe Selatan	APBN	–	–	–	20
Bombana	APBN	–	–	–	–
Wakatobi	APBN	435	–	–	–
Kolaka Utara	APBN	850	–	–	–
Buton Utara	APBN	–	–	–	55
Konawe Utara	APBN	–	–	–	–
Kolaka Timur	APBN	150	–	–	–
Konawe Kepulauan	APBN	–	–	330	–
Muna Barat	APBN	–	–	–	–
Buton Tengah	APBN	300	–	–	–
Buton Selatan	APBN	162	104	224	–
Kota Kendari	–	–	–	–	–
Kota Baubau	–	–	–	–	–
Sulawesi Tenggara		**3.107**	**104**	**854**	**75**

https://sultra.bps.go.id

Lanjutan Tabel/*Continued Table* 5.4.3

Kabupaten/Kota *Regency/Municipality*	Sumber Dana *Budget Allocation*	2022			
		Fungsi Kawasan Hutan *Forest Area Function*			
		Hutan Lindung *Protection Forest*	Hutan Produksi *Production Forest*	Hutan Konservasi *Conservation Forest*	Hutan Lindung Mangrove *Mangrove Protection Forest*
(1)	(2)	(7)	(8)	(9)	(10)
Buton	APBN	–	–	–	–
Muna	APBN	–	–	–	130
Konawe	APBN	–	–	–	–
Kolaka	APBN	250	–	–	–
Konawe Selatan	APBN	–	–	–	–
Bombana	APBN	–	–	50	–
Wakatobi	APBN	–	–	–	–
Kolaka Utara	APBN	600	–	–	–
Buton Utara	APBN	–	–	–	–
Konawe Utara	APBN	–	–	–	–
Kolaka Timur	APBN	–	–	–	–
Konawe Kepulauan	APBN	–	–	–	–
Muna Barat	APBN	–	–	–	35
Buton Tengah	APBN	–	–	–	–
Buton Selatan	APBN	–	–	–	–
Kota Kendari	–	–	–	–	–
Kota Baubau	–	–	–	–	–
Sulawesi Tenggara		**850**	**0**	**50**	**165**

https://sultra.bps.go.id

Lanjutan Tabel/*Continued Table* 5.4.3

Kabupaten/Kota *Regency/Municipality*	Sumber Dana *Budget Allocation*	2023			
		Fungsi Kawasan Hutan *Forest Area Function*			
		Hutan Lindung *Protection Forest*	Hutan Produksi *Production Forest*	Hutan Konservasi *Conservation Forest*	Hutan Lindung Mangrove *Mangrove Protection Forest*
(1)	(2)	(11)	(12)	(13)	(14)
Buton	APBN	–	–	–	–
Muna	APBN	–	–	–	40
Konawe	APBN	–	–	–	–
Kolaka	APBN	100	–	–	–
Konawe Selatan	APBN	–	–	50	–
Bombana	APBN	–	–	13	–
Wakatobi	APBN	–	–	–	–
Kolaka Utara	APBN	100	–	–	–
Buton Utara	APBN	–	–	–	–
Konawe Utara	APBN	–	100	–	–
Kolaka Timur	APBN	–	–	–	–
Konawe Kepulauan	APBN	–	–	–	–
Muna Barat	APBN	–	–	–	10
Buton Tengah	APBN	–	–	–	–
Buton Selatan	APBN	–	–	–	–
Kota Kendari	–	–	–	–	–
Kota Baubau	–	–	–	–	–
Sulawesi Tenggara		**200**	**100**	**80**	**50**

https://sultra.bps.go.id

Lanjutan Tabel/*Continued Table* 5.4.3

Kabupaten/Kota *Regency/Municipality*	Sumber Dana *Budget Allocation*	2024			
		Fungsi Kawasan Hutan *Forest Area Function*			
		Hutan Lindung *Protection Forest*	Hutan Produksi *Production Forest*	Hutan Produksi Terbatas *Limited Production Forest*	Hutan Lindung Mangrove *Mangrove Protection Forest*
(1)	(2)	(15)	(16)	(17)	(18)
Buton	APBN	–	–	–	–
Muna	APBN	–	200	–	30
Konawe	APBN	–	–	–	–
Kolaka	APBN	–	–	–	–
Konawe Selatan	APBN	–	–	–	–
Bombana	APBN	–	–	–	–
Wakatobi	APBN	–	–	–	–
Kolaka Utara	APBN	125	–	–	–
Buton Utara	APBN	–	–	–	10
Konawe Utara	APBN	–	–	–	–
Kolaka Timur	APBN	–	–	–	–
Konawe Kepulauan	APBN	–	–	–	–
Muna Barat	APBN	–	–	–	25
Buton Tengah	APBN	–	–	–	10
Buton Selatan	APBN	–	1	124	–
Kota Kendari	–	–	–	–	–
Kota Baubau	–	–	–	–	–
Sulawesi Tenggara		**125**	**201**	**124**	**75**

Sumber/*Source*: Balai Pengelolaan Daerah Aliran Sungai dan Hutan Lindung (BPDASHL) Sampara Provinsi Sulawesi Tenggara / *Watershed and Protected Forest Management Center (BPDASHL) Sampara, Southeast Sulawesi Province.*

https://sultra.bps.go.id

5.5 PETERNAKAN
LIVESTOCK

Tabel 5.5.1 / ***Table***

Populasi Ternak Menurut Kabupaten/Kota dan Jenis Ternak di Provinsi Sulawesi Tenggara (ekor), 2023 dan 2024

Livestock Population by Regency/Municipality and Kind of Livestock in Sulawesi Tenggara Province (heads), 2023 and 2024

Kabupaten/Kota *Regency/Municipality*	Sapi Perah *Dairy Cattle*		Sapi Potong *Beef Cattle*	
	2023[1]	2024[2]	2023[1]	2024*[,2]
(1)	(2)	(3)	(4)	(5)
Buton	–	–	5.004	5.357
Muna	NA	4*	19.972	27.964
Konawe	NA	2*	18.835	20.907
Kolaka	–	–	NA	14.665
Konawe Selatan	–	–	NA	53.900
Bombana	–	–	NA	53.762
Wakatobi	–	–	659	700
Kolaka Utara	–	–	NA	2.890
Buton Utara	–	–	NA	4.586
Konawe Utara	–	–	9.020	10.050
Kolaka Timur	NA	23*	8.595	9.431
Konawe Kepulauan	–	–	3.526	4.228
Muna Barat	–	–	18.461	18.896
Buton Tengah	–	–	4.476	4.655
Buton Selatan	–	–	876	920
Kota Kendari	–	–	NA	1.721
Kota Baubau	–	–	1.037	1.053
Sulawesi Tenggara	**16**	**29***	**200.279**	**235.685**

https://sultra.bps.go.id

Lanjutan Tabel/*Continued Table* 5.5.1

Kabupaten/Kota *Regency/Municipality*	Kerbau *Buffalo*		Kuda/*Horse*	
	2023[1]	2024[*,2]	2023[1]	2024[*,2]
(1)	(6)	(7)	(8)	(9)
Buton	–	–	–	–
Muna	NA	12*	NA	16*
Konawe	241	260*	–	–
Kolaka	169	171*	35	18*
Konawe Selatan	467	481*	1	28*
Bombana	265	929*	30	484*
Wakatobi	–	–	–	–
Kolaka Utara	NA	–	NA	–
Buton Utara	6	7*	–	–
Konawe Utara	74	85*	–	–
Kolaka Timur	62	65*	–	–
Konawe Kepulauan	NA	–	–	–
Muna Barat	NA	8*	62	70*
Buton Tengah	–	–	–	–
Buton Selatan	–	–	–	–
Kota Kendari	6	6 *	NA	–
Kota Baubau	–	–	–	–
Sulawesi Tenggara	**1.308**	**2.024***	**164**	**616 ***

https://sultra.bps.go.id

Lanjutan Tabel/*Continued Table* 5.5.1

Kabupaten/Kota *Regency/Municipality*	Kambing/*Goat*		Domba/*Sheep*		Babi/*Pig*	
	2023[1]	2024*,[2]	2023[1]	2024[2]	2023[1]	2024[2]
(1)	(10)	(11)	(12)	(13)	(14)	(15)
Buton	4.216	4.670	–	–	64	93*
Muna	3.305	5.279	–	–	NA	4*
Konawe	5.598	6.282	NA	–	8.351	2.125*
Kolaka	7.786	8.151	60	–	1.422	607*
Konawe Selatan	8.671	9.105	–	–	3.464	3.637*
Bombana	NA	3.100	–	–	1.011	1.200*
Wakatobi	7.093	7.243	–	–	–	–
Kolaka Utara	NA	2.984	–	–	30	–
Buton Utara	1.292	1.331	–	–	38	44*
Konawe Utara	1.956	2.235	NA	–	466	–
Kolaka Timur	1.832	1.919	–	–	5.220	5.481*
Konawe Kepulauan	430	1.222	–	–	–	–
Muna Barat	1.459	1.600	–	–	83	100*
Buton Tengah	2.207	2.317	–	–	–	–
Buton Selatan	5.149	5.303	–	–	NA	–
Kota Kendari	NA	2.026	NA	–	109	111*
Kota Baubau	NA	762	–	–	965	971*
Sulawesi Tenggara	**NA**	**65.529**	**NA**	**–**	**21.303**	**14.373***

Sumber/*Source*: [1]Badan Pusat Statistik, Sensus Pertanian 2023/ *BPS-Statistics of Indonesia, 2023 Census of Agriculture*
[2]Kementerian Pertanian (Direktorat Jenderal Peternakan dan Kesehatan Hewan)/*Ministry of Agriculture (Directorate General of Livestock and Animal Health Service)*

https://sultra.bps.go.id

Tabel / *Table* 5.5.2

Populasi Unggas Menurut Kabupaten/Kota dan Jenis Unggas di Provinsi Sulawesi Tenggara (ekor), 2023 dan 2024

Poultry Population by Regency/Municipality and Kind of Poultry in Sulawesi Tenggara Province (heads), 2023 and 2024

Kabupaten/Kota *Regency/Municipality*	Ayam Buras[1] *Native Chicken[1]*		Ayam Ras Petelur[3] *Layer[3]*	
	2023[2]	2024*,[3]	2023	2024
(1)	(2)	(3)	(4)	(5)
Buton	NA	53.268	–	–
Muna	274.129	272.145	–	–
Konawe	146.646	175.975	–	–
Kolaka	67.784	69.604	–	–
Konawe Selatan	NA	285.163	–	–
Bombana	91.237	114.000	–	–
Wakatobi	57.924	58.274	–	–
Kolaka Utara	85.165	87.017	–	–
Buton Utara	NA	48.534	–	–
Konawe Utara	35.948	38.574	–	–
Kolaka Timur	92.039	96.641	–	–
Konawe Kepulauan	11.365	19.363	–	–
Muna Barat	NA	205.500	–	–
Buton Tengah	44.354	48.789	–	–
Buton Selatan	NA	33.058	–	–
Kota Kendari	85.139	88.279	–	–
Kota Baubau	NA	28.712	–	–
Sulawesi Tenggara	**NA**	**1.722.896**	**218.432**	**206.964***

https://sultra.bps.go.id

Lanjutan Tabel/*Continued Table* 5.5.2

Kabupaten/Kota *Regency/Municipality*	Ayam Ras Pedaging[3] *Broiler*[3]		Itik dan Itik Manila *Duck and Muscovy Duck*	
	2023	2024	2023[2]	2024*,[3]
(1)	(6)	(7)	(8)	(9)
Buton	–	–	1.034	1.310
Muna	–	–	1.012	1.131
Konawe	–	–	43.326	50.497
Kolaka	–	–	NA	20.059
Konawe Selatan	–	–	10.906	11.451
Bombana	–	–	8.223	3.640
Wakatobi	–	–	NA	1.026
Kolaka Utara	–	–	NA	14.551
Buton Utara	–	–	1.069	1.194
Konawe Utara	–	–	1.787	1.934
Kolaka Timur	–	–	46.078	48.478
Konawe Kepulauan	–	–	101	1.246
Muna Barat	–	–	NA	950
Buton Tengah	–	–	1.032	1.142
Buton Selatan	–	–	544	1.326
Kota Kendari	–	–	1.338	1.676
Kota Baubau	–	–	NA	1.156
Sulawesi Tenggara	**8.972.037**	**8.500.961***	**149.434**	**162.767**

Catatan/*Note*: [1]Ayam Buras mencakup ayam kampung biasa, ayam kampung petelur, ayam kampung pedaging, dan ayam lokal lainnya/*Native chickens include regular native chickens, egg-laying native chickens, meat-producing native chickens, and other local breeds*

Sumber/*Source*: [2]Badan Pusat Statistik, Sensus Pertanian 2023/ *BPS-Statistics of Indonesia, 2023 Census of Agriculture*

[3]Kementerian Pertanian (Direktorat Jenderal Peternakan dan Kesehatan Hewan)/*Ministry of Agriculture (Directorate General of Livestock and Animal Health Service)*

https://sultra.bps.go.id

Tabel / *Table* 5.5.3

Jumlah Produksi Daging[1] Sapi[2] Menurut Kabupaten/Kota dan Jenis Produksi di Provinsi Sulawesi Tenggara (kg), 2023 dan 2024

Number of Cattle[2] Meat Production[1] by Regency/ Municipality and Type of Production in Sulawesi Tenggara Province (kg), 2023 and 2024

Kabupaten/Kota *Regency/Municipality*	Karkas *Carcass*		Daging Murni/Skeletal *Skeletal Meat*	
	2023[3]	2024[4]	2023[3]	2024[4]
(1)	(2)	(3)	(4)	(5)
Buton	–	–	–	–
Muna	–	–	–	–
Konawe	–	–	–	–
Kolaka	–	–	–	–
Konawe Selatan	–	–	–	–
Bombana	–	–	–	–
Wakatobi	–	–	–	–
Kolaka Utara	–	–	–	–
Buton Utara	–	–	–	–
Konawe Utara	–	–	–	–
Kolaka Timur	–	–	–	–
Konawe Kepulauan	–	–	–	–
Muna Barat	–	–	–	–
Buton Tengah	–	–	–	–
Buton Selatan	–	–	–	–
Kota Kendari	–	–	–	–
Kota Baubau	–	–	–	–
Sulawesi Tenggara	**5.913.444,35**	**6.093.926,06e**	**4.435.484,76**	**4.499.292,97[e]**

https://sultra.bps.go.id

Lanjutan Tabel/*Continued Table* 5.5.3

Kabupaten/Kota *Regency/Municipality*	Jeroan *Edible Offal*		Daging Variasi[5] *Fancy Meat*[5]	
	2023[3]	2024[4]	2023	2024
(1)	(6)	(7)	(8)	(9)
Buton	–	–	–	–
Muna	–	–	–	–
Konawe	–	–	–	–
Kolaka	–	–	–	–
Konawe Selatan	–	–	–	–
Bombana	–	–	–	–
Wakatobi	–	–	–	–
Kolaka Utara	–	–	–	–
Buton Utara	–	–	–	–
Konawe Utara	–	–	–	–
Kolaka Timur	–	–	–	–
Konawe Kepulauan	–	–	–	–
Muna Barat	–	–	–	–
Buton Tengah	–	–	–	–
Buton Selatan	–	–	–	–
Kota Kendari	–	–	–	–
Kota Baubau	–	–	–	–
Sulawesi Tenggara	**1.133.200,15**	**1.140.404,53[e]**	**335.275,80**	**345.525,61[e]**

Catatan/*Note*: [1]Produksi daging berasal dari total pemotongan dikalikan rata-rata produksi daging per ekor/*Meat production is derived from the total slaughter multiplied by the average meat production per head*

[2]Ternak sapi mencakup sapi potong lokal, sapi potong ex-impor, dan sapi perah/*Cattle include local beef cattle, ex-imported beef cattle, and dairy cattle.*

[3]Rata-rata produksi daging per ekor berasal dari data Laporan Pemotongan Ternak Bulanan 2023/*The average meat production per head is derived from The 2023 Monthly Livestock Slaughter Report*

[4]Rata-rata produksi daging per ekor berasal dari estimasi berdasarkan data Laporan Pemotongan Ternak Bulanan Januari–Juli 2024/*The average meat production per head is derived from estimates based on the Monthly Livestock Slaughter Report data from January–July 2024*

https://sultra.bps.go.id

Lanjutan Tabel/*Continued Table* 5.5.3

Kabupaten/Kota *Regency/Municipality*	Jumlah Produksi Daging (Karkas) *Number of Carcass Meat Production*		Jumlah Produksi Daging (*Meatyield*) *Number of Meatyield Production*	
	2023	2024[e]	2023	2024[e]
(1)	(10)	(11)	(12)	(13)
Buton	128.379,88	174.620,14	101.797,58	138.617,26
Muna	255.285,66	302.325,52	202.125,33	232.697,59
Konawe	837.401,01	1.073.086,19	664.008,97	857.371,66
Kolaka	734.081,93	770.619,48	603.616,32	640.979,84
Konawe Selatan	1.716.218,46	1.647.342,02	1.370.692,00	1.305.067,12
Bombana	159.389,87	181.126,66	128.452,54	148.509,92
Wakatobi	47.525,25	35.079,94	37.684,68	27.847,22
Kolaka Utara	196.371,30	167.101,72	156.740,98	133.446,25
Buton Utara	22.682,50	19.800,68	17.985,87	15.718,21
Konawe Utara	120.523,94	146.416,94	94.626,52	115.230,31
Kolaka Timur	138.618,16	157.843,50	108.092,68	121.703,34
Konawe Kepulauan	40.890,23	43.966,86	32.423,51	34.901,85
Muna Barat	162.745,20	159.899,92	133.155,20	133.392,78
Buton Tengah	143.655,85	139.852,03	113.910,51	111.017,58
Buton Selatan	27.928,80	29.311,24	22.145,87	23.267,89
Kota Kendari	2.308.986,32	2.224.843,78	1.830.888,21	1.690.329,78
Kota Baubau	341.234,94	306.619,58	285.615,94	255.124,51
Sulawesi Tenggara	**7.381.919,30**	**7.579.856,20**	**5.903.962,71**	**5.985.223,11**

Catatan/*Note*: [5]Rata-rata produksi daging per ekor berasal dari Kementerian Pertanian/*The average meat production per head is sourced from the Ministry of Agriculture.*

-Total pemotongan merupakan penjumlahan pemotongan di RPH/TPH dan pemotongan di luar RPH/TPH yang tercatat dari Laporan Pemotongan Ternak Bulanan dan perkiraan pemotongan di luar RPH/TPH yang tidak tercatat dari Kementerian Pertanian/*The total slaughter is the sum of slaughters at slaughterhouses/salughtering places and recorded slaughters outside slaughterhouses/salughtering places from The Monthly Livestock Slaughter Report and estimated unrecorded slaughters outside slaughterhouses/salughtering places by Ministry of Agriculture.*

Sumber/*Source*: Badan Pusat Statistik, Laporan Pemotongan Ternak Bulanan 2023 dan 2024 dan Kementerian Pertanian (Direktorat Jenderal Peternakan dan Kesehatan Hewan)/*BPS-Statistics of Indonesia, The 2023 and 2024 Monthly Livestock Slaughter Report and Ministry of Agriculture (Directorate General of Livestock and Animal Health Service)*

https://sultra.bps.go.id

Tabel / *Table* 5.5.4

Jumlah Produksi Daging[1] Kerbau Menurut Kabupaten/ Kota dan Jenis Produksi di Provinsi Sulawesi Tenggara (kg), 2023 dan 2024

Number of Buffalo Meat Production[1] by Regency/ Municipality and Type of Production in Sulawesi Tenggara Province (kg), 2023 and 2024

Kabupaten/Kota *Regency/Municipality*	Karkas *Carcass*		Daging Murni/Skeletal *Skeletal Meat*	
	2023[2]	2024[3]	2023[2]	2024[3]
(1)	(2)	(3)	(4)	(5)
Buton	–	–	–	–
Muna	–	–	–	–
Konawe	–	–	–	–
Kolaka	–	–	–	–
Konawe Selatan	–	–	–	–
Bombana	–	–	–	–
Wakatobi	–	–	–	–
Kolaka Utara	–	–	–	–
Buton Utara	–	–	–	–
Konawe Utara	–	–	–	–
Kolaka Timur	–	–	–	–
Konawe Kepulauan	–	–	–	–
Muna Barat	–	–	–	–
Buton Tengah	–	–	–	–
Buton Selatan	–	–	–	–
Kota Kendari	–	–	–	–
Kota Baubau	–	–	–	–
Sulawesi Tenggara	**14.700,00**	**10.614,24[e]**	**11.760,00**	**7.904,30[e]**

https://sultra.bps.go.id

Lanjutan Tabel/*Continued Table* 5.5.4

Kabupaten/Kota *Regency/Municipality*	Jeroan *Edible Offal*		Daging Variasi[4] *Fancy Meat*[4]	
	2023[2]	2024[3]	2023	2024
(1)	(6)	(7)	(8)	(9)
Buton	–	–	–	–
Muna	–	–	–	–
Konawe	–	–	–	–
Kolaka	–	–	–	–
Konawe Selatan	–	–	–	–
Bombana	–	–	–	–
Wakatobi	–	–	–	–
Kolaka Utara	–	–	–	–
Buton Utara	–	–	–	–
Konawe Utara	–	–	–	–
Kolaka Timur	–	–	–	–
Konawe Kepulauan	–	–	–	–
Muna Barat	–	–	–	–
Buton Tengah	–	–	–	–
Buton Selatan	–	–	–	–
Kota Kendari	–	–	–	–
Kota Baubau	–	–	–	–
Sulawesi Tenggara	**3.640,00**	**2.056,43[e]**	**685,03**	**495,77[e]**

Catatan/*Note*: [1]Produksi daging berasal dari total pemotongan dikalikan rata-rata produksi daging per ekor/*Meat production is derived from the total slaughter multiplied by the average meat production per head*

[2]Rata-rata produksi daging per ekor berasal dari data Laporan Pemotongan Ternak Bulanan 2023/*The average meat production per head is derived from The 2023 Monthly Livestock Slaughter Report*

[3]Rata-rata produksi daging per ekor berasal dari estimasi berdasarkan data Laporan Pemotongan Ternak Bulanan Januari–Juli 2024/*The average meat production per head is derived from estimates based on the Monthly Livestock Slaughter Report data from January–July 2024*

https://sultra.bps.go.id

Lanjutan Tabel/*Continued Table* 5.5.4

Kabupaten/Kota *Regency/Municipality*	Jumlah Produksi Daging (Karkas) *Number of Carcass Meat Production*		Jumlah Produksi Daging (*Meatyield*) *Number of Meatyield Production*	
	2023	2024	2023	2024
(1)	(10)	(11)	(12)	(13)
Buton	–	–	–	–
Muna	815,36	215,87[e]	689,36	171,46[e]
Konawe	–	–	–	–
Kolaka	9.512,51	5.396,90[e]	8.042,51	4.286,68[e]
Konawe Selatan	4.892,15	4.101,65[e]	4.136,15	3.257,88[e]
Bombana	2.174,29	1.942,89[e]	1.838,29	1.543,21[e]
Wakatobi	–	–	–	–
Kolaka Utara	–	–	–	–
Buton Utara	–	–	–	–
Konawe Utara	–	–	–	–
Kolaka Timur	1.630,72	1.511,13[e]	1.378,72	1.200,27[e]
Konawe Kepulauan	–	–	–	–
Muna Barat	–	–	–	–
Buton Tengah	–	–	–	–
Buton Selatan	–	–	–	–
Kota Kendari	–	–	–	–
Kota Baubau	–	–	–	–
Sulawesi Tenggara	**19.025,03**	**13.168,44[e]**	**16.085,03**	**10.459,50[e]**

Catatan/*Note*: [4]Rata-rata produksi daging per ekor berasal dari Kementerian Pertanian/*The average meat production per head is sourced from the Ministry of Agriculture.*

-Total pemotongan merupakan penjumlahan pemotongan di RPH/TPH dan pemotongan di luar RPH/TPH yang tercatat dari Laporan Pemotongan Ternak Bulanan dan perkiraan pemotongan di luar RPH/TPH yang tidak tercatat dari Kementerian Pertanian/*The total slaughter is the sum of slaughters at slaughterhouses/salughtering places and recorded slaughters outside slaughterhouses/salughtering places from The Monthly Livestock Slaughter Report and estimated unrecorded slaughters outside slaughterhouses/salughtering places by Ministry of Agriculture.*

Sumber/*Source*: Badan Pusat Statistik, Laporan Pemotongan Ternak Bulanan 2023 dan 2024 dan Kementerian Pertanian (Direktorat Jenderal Peternakan dan Kesehatan Hewan)/*BPS-Statistics of Indonesia, The 2023 and 2024 Monthly Livestock Slaughter Report and Ministry of Agriculture (Directorate General of Livestock and Animal Health Service)*

https://sultra.bps.go.id

Tabel / *Table* 5.5.5

Jumlah Produksi Daging[1] Kuda Menurut Kabupaten/Kota dan Jenis Produksi di Provinsi Sulawesi Tenggara (kg), 2023 dan 2024

Number of Horse Meat Production[1] by Regency/Municipality and Type of Production in Sulawesi Tenggara Province (kg), 2023 and 2024

Kabupaten/Kota *Regency/Municipality*	Karkas *Carcass*		Daging Murni/Skeletal *Skeletal Meat*	
	2023[2]	2024[3]	2023[2]	2024[3]
(1)	(2)	(3)	(4)	(5)
Buton	–	–	–	–
Muna	–	–	–	–
Konawe	–	–	–	–
Kolaka	–	–	–	–
Konawe Selatan	–	–	–	–
Bombana	–	–	–	–
Wakatobi	–	–	–	–
Kolaka Utara	–	–	–	–
Buton Utara	–	–	–	–
Konawe Utara	–	–	–	–
Kolaka Timur	–	–	–	–
Konawe Kepulauan	–	–	–	–
Muna Barat	–	–	–	–
Buton Tengah	–	–	–	–
Buton Selatan	–	–	–	–
Kota Kendari	–	–	–	–
Kota Baubau	–	–	–	–
Sulawesi Tenggara	**–**	**245,27[e]**	**–**	**185,03[e]**

https://sultra.bps.go.id

Lanjutan Tabel/*Continued Table* 5.5.5

Kabupaten/Kota *Regency/Municipality*	Jeroan *Edible Offal*		Daging Variasi[4] *Fancy Meat*[4]	
	2023[2]	2024[3]	2023	2024
(1)	(6)	(7)	(8)	(9)
Buton	–	–	–	–
Muna	–	–	–	–
Konawe	–	–	–	–
Kolaka	–	–	–	–
Konawe Selatan	–	–	–	–
Bombana	–	–	–	–
Wakatobi	–	–	–	–
Kolaka Utara	–	–	–	–
Buton Utara	–	–	–	–
Konawe Utara	–	–	–	–
Kolaka Timur	–	–	–	–
Konawe Kepulauan	–	–	–	–
Muna Barat	–	–	–	–
Buton Tengah	–	–	–	–
Buton Selatan	–	–	–	–
Kota Kendari	–	–	–	–
Kota Baubau	–	–	–	–
Sulawesi Tenggara	**–**	**44,52[e]**	**–**	**13,45[e]**

Catatan/*Note*: [1]Produksi daging berasal dari total pemotongan dikalikan rata-rata produksi daging per ekor/*Meat production is derived from the total slaughter multiplied by the average meat production per head*

[2]Rata-rata produksi daging per ekor berasal dari data Laporan Pemotongan Ternak Bulanan 2023/*The average meat production per head is derived from The 2023 Monthly Livestock Slaughter Report*

[3]Rata-rata produksi daging per ekor berasal dari estimasi berdasarkan data Laporan Pemotongan Ternak Bulanan Januari–Juli 2024/*The average meat production per head is derived from estimates based on the Monthly Livestock Slaughter Report data from January–July 2024*

https://sultra.bps.go.id

Lanjutan Tabel/*Continued Table* 5.5.5

Kabupaten/Kota *Regency/Municipality*	Jumlah Produksi Daging (Karkas) *Number of Carcass Meat Production*		Jumlah Produksi Daging (*Meatyield*) *Number of Meatyield Production*	
	2023	2024[e]	2023	2024[e]
(1)	(10)	(11)	(12)	(13)
Buton	–	–	–	–
Muna	–	–	–	–
Konawe	–	–	–	–
Kolaka	–	297,24[e]	–	238,00[e]
Konawe Selatan	–	–	–	–
Bombana	–	–	–	–
Wakatobi	–	–	–	–
Kolaka Utara	–	–	–	–
Buton Utara	–	–	–	–
Konawe Utara	–	–	–	–
Kolaka Timur	–	–	–	–
Konawe Kepulauan	–	–	–	–
Muna Barat	–	–	–	–
Buton Tengah	–	–	–	–
Buton Selatan	–	–	–	–
Kota Kendari	–	–	–	–
Kota Baubau	–	–	–	–
Sulawesi Tenggara	**–**	**297,24[e]**	**–**	**238,00[e]**

Catatan/*Note*: [4]Rata-rata produksi daging per ekor berasal dari Kementerian Pertanian/*The average meat production per head is sourced from the Ministry of Agriculture.*

-Total pemotongan merupakan penjumlahan pemotongan di RPH/TPH dan pemotongan di luar RPH/TPH yang tercatat dari Laporan Pemotongan Ternak Bulanan dan perkiraan pemotongan di luar RPH/TPH yang tidak tercatat dari Kementerian Pertanian/*The total slaughter is the sum of slaughters at slaughterhouses/salughtering places and recorded slaughters outside slaughterhouses/salughtering places from The Monthly Livestock Slaughter Report and estimated unrecorded slaughters outside slaughterhouses/salughtering places by Ministry of Agriculture.*

Sumber/*Source*: Badan Pusat Statistik, Laporan Pemotongan Ternak Bulanan 2023 dan 2024 dan Kementerian Pertanian (Direktorat Jenderal Peternakan dan Kesehatan Hewan)/*BPS-Statistics of Indonesia, The 2023 and 2024 Monthly Livestock Slaughter Report and Ministry of Agriculture (Directorate General of Livestock and Animal Health Service)*

https://sultra.bps.go.id

Tabel / *Table* 5.5.6

Jumlah Produksi Daging[1] Kambing Menurut Kabupaten/ Kota dan Jenis Produksi di Provinsi Sulawesi Tenggara (kg), 2023 dan 2024

Number of Goat Meat Production[1] by Regency/Municipality and Type of Production in Sulawesi Tenggara Province (kg), 2023 and 2024

Kabupaten/Kota *Regency/Municipality*	Karkas *Carcass*		Daging Murni/Skeletal *Skeletal Meat*	
	2023[2]	2024[3]	2023[2]	2024[3]
(1)	(2)	(3)	(4)	(5)
Buton	–	–	–	–
Muna	–	–	–	–
Konawe	–	–	–	–
Kolaka	–	–	–	–
Konawe Selatan	–	–	–	–
Bombana	–	–	–	–
Wakatobi	–	–	–	–
Kolaka Utara	–	–	–	–
Buton Utara	–	–	–	–
Konawe Utara	–	–	–	–
Kolaka Timur	–	–	–	–
Konawe Kepulauan	–	–	–	–
Muna Barat	–	–	–	–
Buton Tengah	–	–	–	–
Buton Selatan	–	–	–	–
Kota Kendari	–	–	–	–
Kota Baubau	–	–	–	–
Sulawesi Tenggara	**525.937,50**	**278.135,55[e]**	**382.500,00**	**210.156,39[e]**

https://sultra.bps.go.id

Lanjutan Tabel/*Continued Table* 5.5.6

Kabupaten/Kota *Regency/Municipality*	Jeroan *Edible Offal*		Daging Variasi[4] *Fancy Meat*[4]	
	2023[2]	2024[e,3]	2023	2024
(1)	(6)	(7)	(8)	(9)
Buton	–	–	–	–
Muna	–	–	–	–
Konawe	–	–	–	–
Kolaka	–	–	–	–
Konawe Selatan	–	–	–	–
Bombana	–	–	–	–
Wakatobi	–	–	–	–
Kolaka Utara	–	–	–	–
Buton Utara	–	–	–	–
Konawe Utara	–	–	–	–
Kolaka Timur	–	–	–	–
Konawe Kepulauan	–	–	–	–
Muna Barat	–	–	–	–
Buton Tengah	–	–	–	–
Buton Selatan	–	–	–	–
Kota Kendari	–	–	–	–
Kota Baubau	–	–	–	–
Sulawesi Tenggara	**124.312,50**	**59.183,72[e]**	**29.820,66**	**15.770,07[e]**

Catatan/*Note*: [1]Produksi daging berasal dari total pemotongan dikalikan rata-rata produksi daging per ekor/*Meat production is derived from the total slaughter multiplied by the average meat production per head*

[2]Rata-rata produksi daging per ekor berasal dari data Laporan Pemotongan Ternak Bulanan 2023/*The average meat production per head is derived from The 2023 Monthly Livestock Slaughter Report*

[3]Rata-rata produksi daging per ekor berasal dari estimasi berdasarkan data Laporan Pemotongan Ternak Bulanan Januari–Juli 2024/*The average meat production per head is derived from estimates based on the Monthly Livestock Slaughter Report data from January–July 2024*

https://sultra.bps.go.id

Lanjutan Tabel/*Continued Table* 5.5.6

Kabupaten/Kota *Regency/Municipality*	Jumlah Produksi Daging (Karkas) *Number of Carcass Meat Production*		Jumlah Produksi Daging (*Meatyield*) *Number of Meatyield Production*	
	2023	2024[e]	2023	2024[e]
(1)	(10)	(11)	(12)	(13)
Buton	7.680,80	5.072,10	6.060,80	4.095,63
Muna	72.754,23	41.584,15	57.409,23	33.578,47
Konawe	161.936,82	82.019,58	127.781,82	66.229,36
Kolaka	33.781,29	11.929,16	26.656,29	9.632,58
Konawe Selatan	221.818,60	115.173,80	175.033,60	93.000,81
Bombana	12.836,89	7.016,10	10.129,39	5.665,38
Wakatobi	26.527,20	14.827,50	20.932,20	11.972,95
Kolaka Utara	6.685,14	2.262,11	5.275,14	1.826,61
Buton Utara	675,63	530,19	533,13	428,12
Konawe Utara	8.925,37	8.253,21	7.042,87	6.664,32
Kolaka Timur	23.006,83	11.946,83	18.154,33	9.646,85
Konawe Kepulauan	2.240,23	636,22	1.767,73	513,74
Muna Barat	7.823,04	4.736,32	6.173,04	3.824,50
Buton Tengah	23.504,66	12.264,94	18.547,16	9.903,72
Buton Selatan	27.878,45	13.820,15	21.998,45	11.159,53
Kota Kendari	20.517,69	9.454,96	16.190,19	7.634,71
Kota Baubau	21.477,79	11.558,02	16.947,79	9.332,90
Sulawesi Tenggara	**680.070,66**	**353.085,34**	**536.633,16**	**285.110,18**

Catatan/*Note*: [4]Rata-rata produksi daging per ekor berasal dari Kementerian Pertanian/*The average meat production per head is sourced from the Ministry of Agriculture.*

-Total pemotongan merupakan penjumlahan pemotongan di RPH/TPH dan pemotongan di luar RPH/TPH yang tercatat dari Laporan Pemotongan Ternak Bulanan dan perkiraan pemotongan di luar RPH/TPH yang tidak tercatat dari Kementerian Pertanian/*The total slaughter is the sum of slaughters at slaughterhouses/salughtering places and recorded slaughters outside slaughterhouses/salughtering places from The Monthly Livestock Slaughter Report and estimated unrecorded slaughters outside slaughterhouses/salughtering places by Ministry of Agriculture.*

Sumber/*Source*: Badan Pusat Statistik, Laporan Pemotongan Ternak Bulanan 2023 dan 2024 dan Kementerian Pertanian (Direktorat Jenderal Peternakan dan Kesehatan Hewan)/*BPS-Statistics of Indonesia, The 2023 and 2024 Monthly Livestock Slaughter Report and Ministry of Agriculture (Directorate General of Livestock and Animal Health Service)*

https://sultra.bps.go.id

Tabel 5.5.7
Table

Jumlah Produksi Daging[1] Domba Menurut Kabupaten/Kota dan Jenis Produksi di Provinsi Sulawesi Tenggara (kg), 2023 dan 2024
Number of Sheep Meat Production[1] by Regency/Municipality and Type of Production in Sulawesi Tenggara Province (kg), 2023 and 2024

Kabupaten/Kota *Regency/Municipality*	Karkas *Carcass*		Daging Murni/Skeletal *Skeletal Meat*	
	2023[2]	2024[3]	2023[2]	2024[3]
(1)	(2)	(3)	(4)	(5)
Buton	–	–	–	–
Muna	–	–	–	–
Konawe	–	–	–	–
Kolaka	–	–	–	–
Konawe Selatan	–	–	–	–
Bombana	–	–	–	–
Wakatobi	–	–	–	–
Kolaka Utara	–	–	–	–
Buton Utara	–	–	–	–
Konawe Utara	–	–	–	–
Kolaka Timur	–	–	–	–
Konawe Kepulauan	–	–	–	–
Muna Barat	–	–	–	–
Buton Tengah	–	–	–	–
Buton Selatan	–	–	–	–
Kota Kendari	–	–	–	–
Kota Baubau	–	–	–	–
Sulawesi Tenggara	**–**	**–**	**–**	**–**

https://sultra.bps.go.id

Lanjutan Tabel/*Continued Table* 5.5.7

Kabupaten/Kota *Regency/Municipality*	Jeroan *Edible Offal*		Daging Variasi[4] *Fancy Meat*[4]	
	2023[2]	2024[3]	2023	2024
(1)	(6)	(7)	(8)	(9)
Buton	–	–	–	–
Muna	–	–	–	–
Konawe	–	–	–	–
Kolaka	–	–	–	–
Konawe Selatan	–	–	–	–
Bombana	–	–	–	–
Wakatobi	–	–	–	–
Kolaka Utara	–	–	–	–
Buton Utara	–	–	–	–
Konawe Utara	–	–	–	–
Kolaka Timur	–	–	–	–
Konawe Kepulauan	–	–	–	–
Muna Barat	–	–	–	–
Buton Tengah	–	–	–	–
Buton Selatan	–	–	–	–
Kota Kendari	–	–	–	–
Kota Baubau	–	–	–	–
Sulawesi Tenggara	**–**	**–**	**–**	**–**

Catatan/*Note*: [1]Produksi daging berasal dari total pemotongan dikalikan rata-rata produksi daging per ekor/*Meat production is derived from the total slaughter multiplied by the average meat production per head*

[2]Rata-rata produksi daging per ekor berasal dari data Laporan Pemotongan Ternak Bulanan 2023/*The average meat production per head is derived from The 2023 Monthly Livestock Slaughter Report*

[3]Rata-rata produksi daging per ekor berasal dari estimasi berdasarkan data Laporan Pemotongan Ternak Bulanan Januari–Juli 2024/*The average meat production per head is derived from estimates based on the Monthly Livestock Slaughter Report data from January–July 2024*

https://sultra.bps.go.id

Lanjutan Tabel/*Continued Table* 5.5.7

Kabupaten/Kota *Regency/Municipality*	Jumlah Produksi Daging (Karkas) *Number of Carcass Meat Production*		Jumlah Produksi Daging (*Meatyield*) *Number of Meatyield Production*	
	2023	2024[e]	2023	2024[e]
(1)	(10)	(11)	(12)	(13)
Buton	–	–	–	–
Muna	–	–	–	–
Konawe	–	–	–	–
Kolaka	–	–	–	–
Konawe Selatan	–	–	–	–
Bombana	–	–	–	–
Wakatobi	–	–	–	–
Kolaka Utara	–	–	–	–
Buton Utara	–	–	–	–
Konawe Utara	–	–	–	–
Kolaka Timur	–	–	–	–
Konawe Kepulauan	–	–	–	–
Muna Barat	–	–	–	–
Buton Tengah	–	–	–	–
Buton Selatan	–	–	–	–
Kota Kendari	–	–	–	–
Kota Baubau	–	–	–	–
Sulawesi Tenggara	**–**	**–**	**–**	**–**

Catatan/*Note*: [4]Rata-rata produksi daging per ekor berasal dari Kementerian Pertanian/*The average meat production per head is sourced from the Ministry of Agriculture.*
-Total pemotongan merupakan penjumlahan pemotongan di RPH/TPH dan pemotongan di luar RPH/TPH yang tercatat dari Laporan Pemotongan Ternak Bulanan dan perkiraan pemotongan di luar RPH/TPH yang tidak tercatat dari Kementerian Pertanian/*The total slaughter is the sum of slaughters at slaughterhouses/salughtering places and recorded slaughters outside slaughterhouses/salughtering places from The Monthly Livestock Slaughter Report and estimated unrecorded slaughters outside slaughterhouses/salughtering places by Ministry of Agriculture.*

Sumber/*Source*: Badan Pusat Statistik, Laporan Pemotongan Ternak Bulanan 2023 dan 2024 dan Kementerian Pertanian (Direktorat Jenderal Peternakan dan Kesehatan Hewan)/*BPS-Statistics of Indonesia, The 2023 and 2024 Monthly Livestock Slaughter Report and Ministry of Agriculture (Directorate General of Livestock and Animal Health Service)*

https://sultra.bps.go.id

Tabel 5.5.8 ***Table***

Jumlah Produksi Daging[1] Babi Menurut Kabupaten/Kota dan Jenis Produksi di Provinsi Sulawesi Tenggara (kg), 2023 dan 2024

Number of Pig Meat Production[1] by Regency/Municipality and Type of Production in Sulawesi Tenggara Province (kg), 2023 and 2024

Kabupaten/Kota *Regency/Municipality*	Karkas *Carcass*		Daging Murni/Skeletal *Skeletal Meat*	
	2023[2]	2024[3]	2023[2]	2024[3]
(1)	(2)	(3)	(4)	(5)
Buton	–	–	–	–
Muna	–	–	–	–
Konawe	–	–	–	–
Kolaka	–	–	–	–
Konawe Selatan	–	–	–	–
Bombana	–	–	–	–
Wakatobi	–	–	–	–
Kolaka Utara	–	–	–	–
Buton Utara	–	–	–	–
Konawe Utara	–	–	–	–
Kolaka Timur	–	–	–	–
Konawe Kepulauan	–	–	–	–
Muna Barat	–	–	–	–
Buton Tengah	–	–	–	–
Buton Selatan	–	–	–	–
Kota Kendari	–	–	–	–
Kota Baubau	–	–	–	–
Sulawesi Tenggara	**183.095,50**	**168.259,85[e]**	**138.329,00**	**126.891,50[e]**

https://sultra.bps.go.id

Lanjutan Tabel/*Continued Table* 5.5.8

Kabupaten/Kota *Regency/Municipality*	Jeroan *Edible Offal*		Daging Variasi[4] *Fancy Meat*[4]	
	2023[2]	2024[3]	2023	2024
(1)	(6)	(7)	(8)	(9)
Buton	–	–	–	–
Muna	–	–	–	–
Konawe	–	–	–	–
Kolaka	–	–	–	–
Konawe Selatan	–	–	–	–
Bombana	–	–	–	–
Wakatobi	–	–	–	–
Kolaka Utara	–	–	–	–
Buton Utara	–	–	–	–
Konawe Utara	–	–	–	–
Kolaka Timur	–	–	–	–
Konawe Kepulauan	–	–	–	–
Muna Barat	–	–	–	–
Buton Tengah	–	–	–	–
Buton Selatan	–	–	–	–
Kota Kendari	–	–	–	–
Kota Baubau	–	–	–	–
Sulawesi Tenggara	**40.684,00**	**33.651,97[e]**	**10.380,80**	**9.540,33[e]**

Catatan/*Note*: [1]Produksi daging berasal dari total pemotongan dikalikan rata-rata produksi daging per ekor/*Meat production is derived from the total slaughter multiplied by the average meat production per head*

[2]Rata-rata produksi daging per ekor berasal dari data Laporan Pemotongan Ternak Bulanan 2023/*The average meat production per head is derived from The 2023 Monthly Livestock Slaughter Report*

[3]Rata-rata produksi daging per ekor berasal dari estimasi berdasarkan data Laporan Pemotongan Ternak Bulanan Januari–Juli 2024/*The average meat production per head is derived from estimates based on the Monthly Livestock Slaughter Report data from January–July 2024*

https://sultra.bps.go.id

Lanjutan Tabel/*Continued Table* 5.5.8

Kabupaten/Kota *Regency/Municipality*	Jumlah Produksi Daging (Karkas) *Number of Carcass Meat Production*		Jumlah Produksi Daging (*Meatyield*) *Number of Meatyield Production*	
	2023	2024 [e]	2023	2024[e]
(1)	(10)	(11)	(12)	(13)
Buton	575,52	770,71	465,52	619,93
Muna	–	–	–	–
Konawe	62.788,69	16.123,26	50.787,69	12.968,92
Kolaka	20.517,11	23.152,14	16.595,61	18.622,67
Konawe Selatan	38.214,20	42.173,28	30.910,20	33.922,53
Bombana	10.388,05	12.238,89	8.402,55	9.844,48
Wakatobi	–	–	–	–
Kolaka Utara	–	–	–	–
Buton Utara	–	–	–	–
Konawe Utara	–	–	–	–
Kolaka Timur	75.104,71	84.500,71	60.749,71	67.969,05
Konawe Kepulauan	–	–	–	–
Muna Barat	3.453,09	4.624,27	2.793,09	3.719,58
Buton Tengah	–	–	–	–
Buton Selatan	–	–	–	–
Kota Kendari	–	–	–	–
Kota Baubau	23.106,93	27.868,89	18.690,43	22.416,64
Sulawesi Tenggara	**234.148,30**	**211.452,15**	**189.394,80**	**170.083,80**

Catatan/*Note*: [4]Rata-rata produksi daging per ekor berasal dari Kementerian Pertanian/*The average meat production per head is sourced from the Ministry of Agriculture.*

-Total pemotongan merupakan penjumlahan pemotongan di RPH/TPH dan pemotongan di luar RPH/TPH yang tercatat dari Laporan Pemotongan Ternak Bulanan dan perkiraan pemotongan di luar RPH/TPH yang tidak tercatat dari Kementerian Pertanian/*The total slaughter is the sum of slaughters at slaughterhouses/salughtering places and recorded slaughters outside slaughterhouses/salughtering places from The Monthly Livestock Slaughter Report and estimated unrecorded slaughters outside slaughterhouses/salughtering places by Ministry of Agriculture.*

Sumber/*Source*: Badan Pusat Statistik, Laporan Pemotongan Ternak Bulanan 2023 dan 2024 dan Kementerian Pertanian (Direktorat Jenderal Peternakan dan Kesehatan Hewan)/*BPS-Statistics of Indonesia, The 2023 and 2024 Monthly Livestock Slaughter Report and Ministry of Agriculture (Directorate General of Livestock and Animal Health Service)*

https://sultra.bps.go.id

Tabel / *Table* 5.5.9

Jumlah Produksi Daging Unggas Menurut Kabupaten/ Kota dan Jenis Unggas di Provinsi Sulawesi Tenggara (kg), 2023 dan 2024

Number of Poultry Meat Production by Regency/ Municipality and Kind of Poultry in Sulawesi Tenggara Province (kg), 2023 and 2024

Kabupaten/Kota *Regency/Municipality*	Daging Ayam Buras[1] *Native Chicken Meat[1]*		Daging Ayam Ras Petelur *Layer Meat*	
	2023	2024	2023	2024*
(1)	(2)	(3)	(4)	(5)
Buton	55.977	57.423	1.189	1.203
Muna	295.511	293.372	12.316	10.764
Konawe	158.084	189.701	4.625	9.343
Kolaka	73.071	75.033	10.441	9.346
Konawe Selatan	293.379	307.406	60.461	49.682
Bombana	98.353	122.892	12.846	16.936
Wakatobi	62.442	62.819	2.416	1.921
Kolaka Utara	91.808	93.804	23.365	19.375
Buton Utara	51.623	52.320	232	661
Konawe Utara	38.752	41.583	1.276	1.712
Kolaka Timur	99.218	104.179	18.618	17.672
Konawe Kepulauan	12.251	20.873	187	142
Muna Barat	219.666	221.529	4.897	3.324
Buton Tengah	47.814	52.595	448	2.181
Buton Selatan	35.026	35.637	3.121	2.568
Kota Kendari	91.780	95.165	2.653	3.910
Kota Baubau	28.496	30.952	930	886
Sulawesi Tenggara	**1.753.253**	**1.857.282**	**160.023**	**151.624**

https://sultra.bps.go.id

Lanjutan Tabel/*Continued Table* 5.5.9

Kabupaten/Kota *Regency/Municipality*	Daging Ayam Ras Pedaging *Broiler Meat*		Daging Itik dan Itik Manila *Duck and Muscovy Duck Meat*	
	2023	2024*	2023	2024*
(1)	(6)	(7)	(8)	(9)
Buton	...	...	658	837
Muna	...	...	653	729
Konawe	...	...	27.286	31.797
Kolaka	...	...	12.283	12.637
Konawe Selatan	...	...	6.913	7.259
Bombana	...	...	5.193	2.323
Wakatobi	...	...	641	665
Kolaka Utara	...	...	6.580	9.145
Buton Utara	...	...	694	772
Konawe Utara	...	...	1.131	1.226
Kolaka Timur	...	...	28.929	30.436
Konawe Kepulauan	...	...	66	799
Muna Barat	...	...	579	615
Buton Tengah	...	...	657	727
Buton Selatan	...	...	346	842
Kota Kendari	...	...	849	1.061
Kota Baubau	...	...	717	733
Sulawesi Tenggara	**10.469.336**	**10.356.975,90***	**94.174**	**102.603**

Catatan/*Note*: [1]Ayam Buras mencakup ayam kampung biasa, ayam kampung petelur, ayam kampung pedaging, dan ayam lokal lainnya/*Native chickens include regular native chickens, egg-laying native chickens, meat-producing native chickens, and other local breeds*

Sumber/*Source*: Kementerian Pertanian (Direktorat Jenderal Peternakan dan Kesehatan Hewan)/*Ministry of Agriculture (Directorate General of Livestock and Animal Health Service)*

https://sultra.bps.go.id

Tabel / *Table* 5.5.10

Jumlah Produksi Telur Unggas dan Susu Sapi Segar Menurut Kabupaten/Kota di Provinsi Sulawesi Tenggara (kg), 2023 dan 2024

Number of Poultry Eggs and Fresh Diary Cattle Milk Production by Regency/Municipality in Sulawesi Tenggara Province (kg), 2023 and 2024

Kabupaten/Kota *Regency/Municipality*	Telur Ayam Buras[1] *Native Chicken Egg[1]*		Telur Ayam Ras Petelur *Layer Egg*	
	2023	2024	2023	2024*
(1)	(2)	(3)	(4)	(5)
Buton	46.114,60	47.305,50	...	...
Muna	243.444,64	241.682,72	...	...
Konawe	130.230,33	156.277,41	...	...
Kolaka	60.196,67	61.812,95	...	...
Konawe Selatan	241.688,05	253.243,56	...	...
Bombana	81.024,48	101.239,52	...	...
Wakatobi	51.440,33	51.751,16	...	...
Kolaka Utara	75.632,14	77.276,84	...	...
Buton Utara	42.527,70	43.101,40	...	...
Konawe Utara	31.924,20	34.256,26	...	...
Kolaka Timur	81.736,71	85.823,59	...	...
Konawe Kepulauan	10.092,87	17.195,62	...	...
Muna Barat	180.962,98	182.497,56	...	...
Buton Tengah	39.389,28	43.327,85	...	...
Buton Selatan	28.855,04	29.357,69	...	...
Kota Kendari	75.609,05	78.397,58	...	...
Kota Baubau	23.475,14	25.498,15	...	...
Sulawesi Tenggara	**1.444.344,21**	**1.530.045,36**	**3.257.060,01**	**3.165.009,80***

https://sultra.bps.go.id

Lanjutan Tabel/*Continued Table* 5.5.10

Kabupaten/Kota *Regency/Municipality*	Telur Itik dan Itik Manila *Duck and Muscovy Duck Egg*		Susu Sapi Segar *Fresh Diary Cattle Milk*	
	2023	2024*	2023	2024
(1)	(6)	(7)	(8)	(9)
Buton	7.541,21	9.336,51	–	–
Muna	6.666,03	7.533,80	6.773,35	6.773,35*
Konawe	337.942,44	394.296,55	3.386,67	3.386,67*
Kolaka	152.344,73	156.152,31	–	–
Konawe Selatan	81.637,96	85.717,45	–	–
Bombana	63.050,51	26.076,82	–	–
Wakatobi	6.289,53	6.530,95	–	–
Kolaka Utara	82.349,64	114.935,51	–	–
Buton Utara	6.779,64	7.743,43	–	–
Konawe Utara	13.451,42	14.488,05	–	–
Kolaka Timur	366.314,71	385.399,74	16.933,36	38.946,74*
Konawe Kepulauan	610,00	8.601,64	–	–
Muna Barat	5.732,66	6.098,58	–	–
Buton Tengah	7.517,61	8.325,88	–	–
Buton Selatan	4.003,36	9.838,14	–	–
Kota Kendari	9.951,95	12.645,23	–	–
Kota Baubau	8.548,97	8.632,34	–	–
Sulawesi Tenggara	**1.160.732,37**	**1.262.352,93**	**27.093,38**	**49.106,76***

Catatan/*Note*: [1]Ayam Buras mencakup ayam kampung biasa, ayam kampung petelur, ayam kampung pedaging, dan ayam lokal lainnya/*Native chickens include regular native chickens, egg-laying native chickens, meat-producing native chickens, and other local breeds*

Sumber/*Source*: Kementerian Pertanian (Direktorat Jenderal Peternakan dan Kesehatan Hewan)/*Ministry of Agriculture (Directorate General of Livestock and Animal Health Service)*

https://sultra.bps.go.id

5.6 PERIKANAN
FISHERY

Tabel / *Table* 5.6.1 **Volume Produksi dan Nilai Produksi Perikanan Tangkap Menurut Kabupaten/Kota dan Jenis Penangkapan di Provinsi Sulawesi Tenggara, 2023**
Production Volume and Production Value of Fish Capture by Regency/Municipality and Type of Captures in Sulawesi Tenggara Province, 2023

Kabupaten/Kota *Regency/Municipality*	Perikanan Tangkap di Laut *Marine Capture Fisheries*		Perikanan Tangkap di Perairan Darat/*Inland Water Capture Fisheries*	
	Volume (ton)	Nilai *Value* (000 Rp)	Volume (ton)	Nilai *Value* (000 Rp)
(1)	(2)	(3)	(4)	(5)
Buton	28.529,63	563.908.400	–	–
Muna	18.432,29	851.052.985	–	–
Konawe	3.126,42	98.799.400	536,50	15.726.125
Kolaka	18.417,91	581.162.297	–	–
Konawe Selatan	9.913,32	228.418.197	201,87	9.681.030
Bombana	29.619,87	871.269.158	–	–
Wakatobi	24.116,00	449.736.475	–	–
Kolaka Utara	3.524,47	129.264.550	32,54	760.960
Buton Utara	9.438,70	260.949.021	–	–
Konawe Utara	14.434,87	279.594.575	1.036,99	18.937.675
Kolaka Timur	–	–	249,94	9.718.980
Konawe Kepulauan	8.829,74	184.905.746	–	–
Muna Barat	13.653,28	372.244.215	–	–
Buton Tengah	25.118,49	462.989.259	–	–
Buton Selatan	20.251,35	593.219.914	–	–
Kota Kendari	23.546,24	476.423.674	–	–
Kota Baubau	19.374,15	454.373.030	–	–
Sulawesi Tenggara	**270.326,71**	**6.858.310.895**	**2.057,83**	**54.824.770**

https://sultra.bps.go.id

Lanjutan Tabel/*Continued Table* 5.6.1

Kabupaten/Kota *Regency/Municipality*	Perikanan Tangkap *Fish Capture*	
	Volume (ton)	Nilai *Value* (000 Rp)
(1)	(6)	(7)
Buton	28.529,63	563.908.400
Muna	18.432,29	851.052.985
Konawe	3.662,92	114.525.525
Kolaka	18.417,91	581.162.297
Konawe Selatan	10.115,19	238.099.227
Bombana	29.619,87	871.269.158
Wakatobi	24.116,00	449.736.475
Kolaka Utara	3.557,01	130.025.510
Buton Utara	9.438,70	260.949.021
Konawe Utara	15.471,85	298.532.250
Kolaka Timur	249,94	9.718.980
Konawe Kepulauan	8.829,74	184.905.746
Muna Barat	13.653,28	372.244.215
Buton Tengah	25.118,49	462.989.259
Buton Selatan	20.251,35	593.219.914
Kota Kendari	23.546,24	476.423.674
Kota Baubau	19.374,15	454.373.030
Sulawesi Tenggara	**272.384,54**	**6.913.135.665**

Sumber/*Source*: Kementerian Kelautan dan Perikanan/*Ministry of Marine Affairs and Fisheries*

https://sultra.bps.go.id

Tabel / *Table* 5.6.2

Volume Produksi dan Nilai Produksi Perikanan Tangkap di Laut Menurut Kabupaten/Kota dan Komoditas Utama di Provinsi Sulawesi Tenggara, 2023
Production Volume and Production Value of Marine Capture Fisheries by Regency/Municipality and Main Commodity in Sulawesi Tenggara Province, 2023

Kabupaten/Kota *Regency/Municipality*	Perikanan Tangkap di Laut/*Marine Capture Fisheries*			
	Cakalang/*Skipjack Tuna*		Tongkol/*Eastern Little Tuna*	
	Volume (ton)	Nilai *Value* (000 Rp)	Volume (ton)	Nilai *Value* (000 Rp)
(1)	(2)	(3)	(4)	(5)
Buton	1.069,53	17.781.182	7.216,27	72.162.670
Muna	80,85	2.223.265	–	–
Konawe	33,45	836.175	261,39	6.534.625
Kolaka	669,37	15.693.400	302,97	6.048.980
Konawe Selatan	11,05	175.674	27,78	507.523
Bombana	2.437,45	73.123.530	5.703,23	171.096.840
Wakatobi	56,66	1.133.200	4.107,79	41.077.910
Kolaka Utara	246,57	7.504.350	270,73	8.121.960
Buton Utara	73,25	1.098.810	277,06	4.485.420
Konawe Utara	14,90	335.250	–	–
Kolaka Timur	–	–	–	–
Konawe Kepulauan	412,80	6.686.541	2.245,14	33.574.286
Muna Barat	294,37	7.359.225	–	–
Buton Tengah	10,96	438.480	54,48	1.634.250
Buton Selatan	337,29	8.432.350	1.398,46	27.969.220
Kota Kendari	5.649,69	96.596.846	3.571,27	48.730.887
Kota Baubau	5.945,94	119.532.352	2.322,54	41.544.965
Sulawesi Tenggara	**17.344,14**	**358.950.630**	**27.759,10**	**463.489.536**

https://sultra.bps.go.id

Lanjutan Tabel/*Continued Table* 5.6.2

Kabupaten/Kota *Regency/Municipality*	Perikanan Tangkap di Laut/*Marine Capture Fisheries*			
	Tuna/*Tuna*		Udang/*Shrimp*	
	Volume (ton)	Nilai *Value* (000 Rp)	Volume (ton)	Nilai *Value* (000 Rp)
(1)	(6)	(7)	(8)	(9)
Buton	1.577,33	29.425.497	–	–
Muna	62,59	2.783.650	–	–
Konawe	–	–	–	–
Kolaka	5,62	119.395	–	–
Konawe Selatan	176,57	3.421.884	8,07	469.195
Bombana	1.273,31	38.199.300	536,17	15.556.945
Wakatobi	4.385,05	65.775.675	–	–
Kolaka Utara	227,84	7.974.260	–	–
Buton Utara	106,86	4.663.900	151,64	10.522.080
Konawe Utara	–	–	210,60	11.703.600
Kolaka Timur	–	–	–	–
Konawe Kepulauan	881,70	15.870.528	168,03	6.721.320
Muna Barat	–	–	500,46	20.018.480
Buton Tengah	15,84	489.003	–	–
Buton Selatan	1.982,50	79.300.120	–	–
Kota Kendari	2.099,44	47.132.309	–	–
Kota Baubau	1.096,33	23.115.028	–	–
Sulawesi Tenggara	**13.890,97**	**318.270.549**	**1.574,98**	**64.991.620**

https://sultra.bps.go.id

Lanjutan Tabel/*Continued Table* 5.6.2

Kabupaten/Kota *Regency/Municipality*	Perikanan Tangkap di Laut/*Marine Capture Fisheries*			
	Lainnya/*Others*		Tangkap di Laut/*Marine Capture*	
	Volume (ton)	Nilai *Value* (000 Rp)	Volume (ton)	Nilai *Value* (000 Rp)
(1)	(10)	(11)	(12)	(13)
Buton	18.666,50	444.539.051	28.529,63	563.908.400
Muna	18.288,86	846.046.070	18.432,29	851.052.985
Konawe	2.831,59	91.428.600	3.126,42	98.799.400
Kolaka	17.439,94	559.300.522	18.417,91	581.162.297
Konawe Selatan	9.689,85	223.843.921	9.913,32	228.418.197
Bombana	19.669,71	573.292.543	29.619,87	871.269.158
Wakatobi	15.566,50	341.749.690	24.116,00	449.736.475
Kolaka Utara	2.779,33	105.663.980	3.524,47	129.264.550
Buton Utara	8.829,88	240.178.811	9.438,70	260.949.021
Konawe Utara	14.209,37	267.555.725	14.434,87	279.594.575
Kolaka Timur	–	–	–	–
Konawe Kepulauan	5.122,08	122.053.071	8.829,74	184.905.746
Muna Barat	12.858,45	344.866.510	13.653,28	372.244.215
Buton Tengah	25.037,21	460.427.526	25.118,49	462.989.259
Buton Selatan	16.533,09	477.518.224	20.251,35	593.219.914
Kota Kendari	12.225,84	283.963.632	23.546,24	476.423.674
Kota Baubau	10.009,35	270.180.685	19.374,15	454.373.030
Sulawesi Tenggara	**209.757,52**	**5.652.608.561**	**270.326,71**	**6.858.310.895**

Sumber/*Source*: Kementerian Kelautan dan Perikanan/*Ministry of Marine Affairs and Fisheries*

https://sultra.bps.go.id

Tabel / *Table* 5.6.3

Volume Produksi dan Nilai Produksi Perikanan Tangkap di Perairan Darat Menurut Kabupaten/Kota dan Komoditas Utama di Provinsi Sulawesi Tenggara, 2023
Production Volume and Production Value of Inland Open Water Capture Fisheries by Regency/Municipality and Main Commodity in Sulawesi Tenggara Province, 2023

Kabupaten/Kota *Regency/Municipality*	Perikanan Tangkap di Perairan Umum Daratan *Inland Open Water Capture Fisheries*			
	Udang *Shrimp*		Ikan *Fish*	
	Volume (ton)	Nilai *Value* (000 Rp)	Volume (ton)	Nilai *Value* (000 Rp)
(1)	(2)	(3)	(4)	(5)
Buton	–	–	–	–
Muna	–	–	–	–
Konawe	–	–	536,5	15.726.125
Kolaka	–	–	–	–
Konawe Selatan	–	–	201,87	9.681.030
Bombana	–	–	–	–
Wakatobi	–	–	–	–
Kolaka Utara	–	–	32,54	760.960
Buton Utara	–	–	–	–
Konawe Utara	–	–	731,79	17.411.675
Kolaka Timur	–	–	249,94	9.718.980
Konawe Kepulauan	–	–	–	–
Muna Barat	–	–	–	–
Buton Tengah	–	–	–	–
Buton Selatan	–	–	–	–
Kota Kendari	–	–	–	–
Kota Baubau	–	–	–	–
Sulawesi Tenggara	**–**	**–**	**1.752,63**	**53.298.770**

https://sultra.bps.go.id

Lanjutan Tabel/*Continued Table* 5.6.3

Kabupaten/Kota *Regency/Municipality*	Perikanan Tangkap di Perairan Umum Daratan *Inland Open Water Capture Fisheries*			
	Lainnya *Others*		Tangkap di Perairan Umum *Inland Open Water Capture*	
	Volume (ton)	Nilai *Value* (000 Rp)	Volume (ton)	Nilai *Value* (000 Rp)
(1)	(6)	(7)	(8)	(9)
Buton	–	–	–	–
Muna	–	–	–	–
Konawe	–	–	536,50	15.726.125
Kolaka	–	–	–	–
Konawe Selatan	–	–	201,87	9.681.030
Bombana	–	–	–	–
Wakatobi	–	–	–	–
Kolaka Utara	–	–	32,54	760.960
Buton Utara	–	–	–	–
Konawe Utara	305,2	1.526.000	1.036,99	18.937.675
Kolaka Timur	–	–	249,94	9.718.980
Konawe Kepulauan	–	–	–	–
Muna Barat	–	–	–	–
Buton Tengah	–	–	–	–
Buton Selatan	–	–	–	–
Kota Kendari	–	–	–	–
Kota Baubau	–	–	–	–
Sulawesi Tenggara	**305,2**	**1.526.000**	**2.057,83**	**54.824.770**

Sumber/*Source*: Kementerian Kelautan dan Perikanan/*Ministry of Marine Affairs and Fisheries*

https://sultra.bps.go.id

Tabel / *Table* 5.6.4

Volume Produksi dan Nilai Produksi Perikanan Tangkap di Perairan Darat Menurut Kabupaten/Kota dan Lokasi di Provinsi Sulawesi Tenggara, 2023
Production Volume and Production Value of Inland Water Capture Fisheries by Regency/Municipality and Ecosystem in Sulawesi Tenggara Province, 2023

Kabupaten/Kota *Regency/Municipality*	Waduk *Reservoir*		Sungai *River*		Danau *Lake*	
	Volume (ton)	Nilai *Value* (000 Rp)	Volume (ton)	Nilai *Value* (000 Rp)	Volume (ton)	Nilai *Value* (000 Rp)
(1)	(2)	(3)	(4)	(5)	(6)	(7)
Buton	–	–	–	–	–	–
Muna	–	–	–	–	–	–
Konawe	–	–	20,22	559.000	–	–
Kolaka	–	–	–	–	–	–
Konawe Selatan	–	–	–	–	–	–
Bombana	–	–	–	–	–	–
Wakatobi	–	–	–	–	–	–
Kolaka Utara	–	–	32,54	760.960	–	–
Buton Utara	–	–	–	–	–	–
Konawe Utara	–	–	954,60	15.707.480	–	–
Kolaka Timur	–	–	–	–	–	–
Konawe Kepulauan	–	–	–	–	–	–
Muna Barat	–	–	–	–	–	–
Buton Tengah	–	–	–	–	–	–
Buton Selatan	–	–	–	–	–	–
Kota Kendari	–	–	–	–	–	–
Kota Baubau	–	–	–	–	–	–
Sulawesi Tenggara	**–**	**–**	**1.007,36**	**17.027.440**	**–**	**–**

https://sultra.bps.go.id

Lanjutan Tabel/*Continued Table* 5.6.4

Kabupaten/Kota *Regency/Municipality*	Rawa *Swamp*		Genangan Air *Puddle*	
	Volume (ton)	Nilai *Value* (000 Rp)	Volume (ton)	Nilai *Value* (000 Rp)
(1)	(8)	(9)	(10)	(11)
Buton	–	–	–	–
Muna	–	–	–	–
Konawe	494,22	14.548.905	22,06	618.220
Kolaka	–	–	–	–
Konawe Selatan	201,87	9.681.030	–	–
Bombana	–	–	–	–
Wakatobi	–	–	–	–
Kolaka Utara	–	–	–	–
Buton Utara	–	–	–	–
Konawe Utara	67,96	2.662.295	14,43	567.900
Kolaka Timur	249,94	9.718.980	–	–
Konawe Kepulauan	–	–	–	–
Muna Barat	–	–	–	–
Buton Tengah	–	–	–	–
Buton Selatan	–	–	–	–
Kota Kendari	–	–	–	–
Kota Baubau	–	–	–	–
Sulawesi Tenggara	**1.013,98**	**36.611.210**	**36,49**	**1.186.120**

Sumber/*Source*: Kementerian Kelautan dan Perikanan/*Ministry of Marine Affairs and Fisheries*

https://sultra.bps.go.id

Tabel / *Table* 5.6.5

Volume Produksi Perikanan Budidaya Menurut Kabupaten/Kota dan Jenis Kegiatan di Provinsi Sulawesi Tenggara, 2023
Production Volume of Aquaculture by Regency/Municipality and Type of Activity in Sulawesi Tenggara Province, 2023

Kabupaten/Kota *Regency/Municipality*	Pembesaran (ton) *Growing/Rearing (ton)*	Pembenihan (1.000 ekor) *Breeding (1,000 head)*	Ikan Hias (ekor) *Ornament Fish (head)*
(1)	(2)	(3)	(4)
Buton	1.788	–	–
Muna	99.029	–	–
Konawe	12.375	20.124	2.259.267
Kolaka	60.989	107.632	–
Konawe Selatan	60.105	4.442	130.950
Bombana	25.491	–	–
Wakatobi	33.353	–	–
Kolaka Utara	10.915	–	–
Buton Utara	26.725	–	–
Konawe Utara	9.529	–	–
Kolaka Timur	28	2.035	7.380
Konawe Kepulauan	35	–	–
Muna Barat	15.620	76.625	–
Buton Tengah	38.306	–	–
Buton Selatan	1.533	–	–
Kota Kendari	269	84.001	39.102
Kota Baubau	18.989	216	–
Sulawesi Tenggara	**415.087**	**295.075**	**2.436.699**

Sumber/*Source*: Kementerian Kelautan dan Perikanan/*Ministry of Marine Affairs and Fisheries*

https://sultra.bps.go.id

Tabel / *Table* 5.6.6

Volume Produksi dan Nilai Produksi Perikanan Budidaya Menurut Kabupaten/Kota dan Jenis Budidaya di Provinsi Sulawesi Tenggara, 2023
Production Volume and Production Value of Aquaculture by Regency/Municipality and Type of Culture in Sulawesi Tenggara Province, 2023

Kabupaten/Kota *Regency/Municipality*	Jaring Apung Laut *Marine Floating Net*		Jaring Apung Tawar *Freshwater Floating Net*	
	Volume (ton)	Nilai *Value* (000 Rp)	Volume (ton)	Nilai *Value* (000 Rp)
(1)	(2)	(3)	(4)	(5)
Buton	64,09	2.278.236	–	–
Muna	7,97	1.207.545	–	–
Konawe	368,52	85.278.280	–	–
Kolaka	7,44	372.150	–	–
Konawe Selatan	12,21	1.161.850	–	–
Bombana	–	–	–	–
Wakatobi	63,92	7.225.390	–	–
Kolaka Utara	–	–	–	–
Buton Utara	10,52	608.990	–	–
Konawe Utara	610,30	27.342.540	–	–
Kolaka Timur	–	–	–	–
Konawe Kepulauan	8,34	574.200	–	–
Muna Barat	31,01	25.415.150	–	–
Buton Tengah	9,23	1.473.080	–	–
Buton Selatan	0,87	58.380	–	–
Kota Kendari	49,10	3.145.220	–	–
Kota Baubau	98,61	12.231.310	–	–
Sulawesi Tenggara	**1.342,11**	**168.372.321**	**–**	**–**

https://sultra.bps.go.id

Lanjutan Tabel/*Continued Table* 5.6.6

Kabupaten/Kota *Regency/Municipality*	Jaring Tancap Tawar *Freshwater Pen Culture*		Karamba *Cage*	
	Volume (ton)	Nilai *Value* (000 Rp)	Volume (ton)	Nilai *Value* (000 Rp)
(1)	(6)	(7)	(8)	(9)
Buton	–	–	–	–
Muna	–	–	–	–
Konawe	–	–	–	–
Kolaka	–	–	–	–
Konawe Selatan	–	–	–	–
Bombana	–	–	–	–
Wakatobi	–	–	–	–
Kolaka Utara	–	–	–	–
Buton Utara	–	–	–	–
Konawe Utara	–	–	–	–
Kolaka Timur	–	–	–	–
Konawe Kepulauan	–	–	–	–
Muna Barat	–	–	–	–
Buton Tengah	–	–	–	–
Buton Selatan	–	–	–	–
Kota Kendari	–	–	–	–
Kota Baubau	–	–	–	–
Sulawesi Tenggara	**–**	**–**	**–**	**–**

https://sultra.bps.go.id

Lanjutan Tabel/*Continued Table* 5.6.6

Kabupaten/Kota *Regency/Municipality*	Kolam Air Deras *Running Freshwater Pond*		Kolam Air Tenang *Quiet Freshwater Pond*	
	Volume (ton)	Nilai *Value* (000 Rp)	Volume (ton)	Nilai *Value* (000 Rp)
(1)	(10)	(11)	(12)	(13)
Buton	–	–	9,17	227.489
Muna	–	–	–	–
Konawe	–	–	7.022,40	262.301.230
Kolaka	–	–	938,77	33.008.745
Konawe Selatan	–	–	320,36	9.693.469
Bombana	–	–	–	–
Wakatobi	–	–	–	–
Kolaka Utara	–	–	940,78	26.601.513
Buton Utara	–	–	–	–
Konawe Utara	–	–	1.947,80	68.173.000
Kolaka Timur	–	–	28,28	980.300
Konawe Kepulauan	–	–	4,58	114.500
Muna Barat	–	–	613,19	14.992.520
Buton Tengah	–	–	–	–
Buton Selatan	–	–	–	–
Kota Kendari	–	–	150,99	5.284.180
Kota Baubau	–	–	20,04	710.315
Sulawesi Tenggara	**–**	**–**	**11.996,37**	**422.087.261**

https://sultra.bps.go.id

Lanjutan Tabel/*Continued Table* 5.6.6

Kabupaten/Kota *Regency/Municipality*	Laut Lainnya *Other Marine Culture*		Minapadi Sawah *Rice Fish*	
	Volume (ton)	Nilai *Value* (000 Rp)	Volume (ton)	Nilai *Value* (000 Rp)
(1)	(14)	(15)	(16)	(17)
Buton	88,97	533.820	–	–
Muna	–	–	–	–
Konawe	–	–	–	–
Kolaka	5,55	443.680	–	–
Konawe Selatan	–	–	6,81	217.230
Bombana	–	–	–	–
Wakatobi	–	–	–	–
Kolaka Utara	–	–	4,19	125.580
Buton Utara	–	–	–	–
Konawe Utara	–	–	–	–
Kolaka Timur	–	–	–	–
Konawe Kepulauan	0,75	562.500	–	–
Muna Barat	–	–	–	–
Buton Tengah	–	–	–	–
Buton Selatan	–	–	–	–
Kota Kendari	–	–	–	–
Kota Baubau	–	–	–	–
Sulawesi Tenggara	**95,27**	**1.540.000**	**11,00**	**342.810**

https://sultra.bps.go.id

Lanjutan Tabel/*Continued Table* 5.6.6

Kabupaten/Kota *Regency/Municipality*	Rumput Laut *Sea Weed*		Tambak Intensif *Intensive Brackishwater Pond*	
	Volume (ton)	Nilai *Value* (000 Rp)	Volume (ton)	Nilai *Value* (000 Rp)
(1)	(18)	(19)	(20)	(21)
Buton	1.626,63	2.456.577	–	–
Muna	98.376,81	350.791.974	341,59	18.787.615
Konawe	–	–	–	–
Kolaka	29.708,85	89.126.562	342,56	17.128.100
Konawe Selatan	36.625,60	256.379.200	537,39	32.243.400
Bombana	20.368,40	119.461.150	276,87	20.488.158
Wakatobi	33.289,96	38.274.095	–	–
Kolaka Utara	978,14	2.876.038	118,45	6.253.810
Buton Utara	26.522,63	69.913.512	5,47	327.900
Konawe Utara	–	–	–	–
Kolaka Timur	–	–	–	–
Konawe Kepulauan	3,23	19.350	–	–
Muna Barat	2.933,77	11.001.653	150,50	10.535.000
Buton Tengah	38.189,13	154.079.821	78,25	4.496.250
Buton Selatan	1.532,00	4.596.000	–	–
Kota Kendari	–	–	–	–
Kota Baubau	18.865,47	56.596.395	–	–
Sulawesi Tenggara	**309.020,62**	**1.155.572.327**	**1.851,07**	**110.260.233**

https://sultra.bps.go.id

Lanjutan Tabel/*Continued Table* 5.6.6

Kabupaten/Kota *Regency/ Municipality*	Tambak Sederhana *Traditional Brackishwater Pond*		Tambak Semi Intensif *Semi Intensive Brackishwater Pond*		Jumlah *Total*	
	Volume (ton)	Nilai *Value* (000 Rp)	Volume (ton)	Nilai *Value* (000 Rp)	Volume (ton)	Nilai *Value* (000 Rp)
(1)	(22)	(23)	(24)	(25)	(26)	(27)
Buton	–	–	–	–	1.788,87	5.496.122
Muna	303,29	16.188.550	–	–	99.029,66	386.975.684
Konawe	4.984,10	108.636.283	–	–	12.375,02	456.215.793
Kolaka	29.539,87	1.147.848.500	446,89	17.461.055	60.989,92	1.305.388.792
Konawe Selatan	22.578,42	437.088.520	24,66	1.479.480	60.105,45	738.263.149
Bombana	4.384,40	131.082.980	461,87	23.093.300	25.491,53	294.125.588
Wakatobi	–	–	–	–	33.353,88	45.499.485
Kolaka Utara	8.493,65	274.379.300	380,72	19.258.545	10.915,92	329.494.786
Buton Utara	186,97	11.218.440	–	–	26.725,58	82.068.842
Konawe Utara	6.971,00	324.159.925	–	–	9.529,10	419.675.465
Kolaka Timur	–	–	–	–	28,28	980.300
Konawe Kepulauan	18,50	555.000	–	–	35,40	1.825.550
Muna Barat	4.323,65	229.408.300	7.568,77	398.281.600	15.620,89	689.634.223
Buton Tengah	29,47	1.470.070	–	–	38.306,08	161.519.221
Buton Selatan	0,35	24.220	–	–	1.533,21	4.678.600
Kota Kendari	69,24	3.007.395	–	–	269,33	11.436.795
Kota Baubau	5,07	205.010	–	–	18.989,18	69.743.030
Sulawesi Tenggara	**81.887,96**	**2.685.272.493**	**8.882,90**	**459.573.980**	**415.087,30**	**5.003.021.425**

Sumber/*Source*: Kementerian Kelautan dan Perikanan/*Ministry of Marine Affairs and Fisheries*

https://sultra.bps.go.id

Tabel / *Table* 5.6.7

Volume Produksi dan Nilai Produksi Perikanan Budidaya Menurut Kabupaten/Kota dan Komoditas Utama di Provinsi Sulawesi Tenggara, 2023
Production Volume and Production Value of Aquaculture by Regency/Municipality and Main Commodity in Sulawesi Tenggara Province, 2023

Kabupaten/Kota *Regency/Municipality*	Patin *Pangasius Catfish*		Lele *Torpedo Shaped Catfish*	
	Volume (ton)	Nilai *Value* (000 Rp)	Volume (ton)	Nilai *Value* (000 Rp)
(1)	(2)	(3)	(4)	(5)
Buton	–	–	7,34	183.425
Muna	–	–	–	–
Konawe	271,51	9.502.850	2.212,55	66.376.500
Kolaka	5,25	183.855	280,96	9.833.565
Konawe Selatan	0,67	23.555	164,76	4.448.601
Bombana	–	–	–	–
Wakatobi	–	–	–	–
Kolaka Utara	–	–	175,22	3.504.400
Buton Utara	–	–	–	–
Konawe Utara	–	–	349,50	12.232.500
Kolaka Timur	–	–	7,70	192.500
Konawe Kepulauan	–	–	,67	16.750
Muna Barat	–	–	146,28	2.925.500
Buton Tengah	–	–	–	–
Buton Selatan	–	–	–	–
Kota Kendari	3,92	98.075	56,50	1.977.605
Kota Baubau	–	–	5,22	182.525
Sulawesi Tenggara	**281,36**	**9.808.335**	**3.406,69**	**101.873.871**

https://sultra.bps.go.id

Lanjutan Tabel/*Continued Table* 5.6.7

Kabupaten/Kota *Regency/Municipality*	Nila *Nile Tilapia*		Ikan Mas *Common Carp*	
	Volume (ton)	Nilai *Value* (000 Rp)	Volume (ton)	Nilai *Value* (000 Rp)
(1)	(6)	(7)	(8)	(9)
Buton	1,84	44.064	–	–
Muna	–	–	–	–
Konawe	3.310,95	115.883.145	1.086,04	54.302.000
Kolaka	1.078,76	37.756.565	357,32	12.506.165
Konawe Selatan	90,45	2.713.500	54,26	1.898.925
Bombana	–	–	–	–
Wakatobi	–	–	–	–
Kolaka Utara	345,95	10.770.698	264,78	7.943.340
Buton Utara	–	–	–	–
Konawe Utara	987,20	34.552.000	611,10	21.388.500
Kolaka Timur	10,70	321.000	6,82	340.750
Konawe Kepulauan	3,91	97.750	–	–
Muna Barat	169,42	4.235.600	111,69	2.792.300
Buton Tengah	–	–	–	–
Buton Selatan	–	–	–	–
Kota Kendari	41,42	1.242.660	39,96	1.598.520
Kota Baubau	13,05	456.750	1,78	71.040
Sulawesi Tenggara	**6.053,65**	**208.073.732**	**2.533,74**	**102.841.540**

https://sultra.bps.go.id

Lanjutan Tabel/*Continued Table* 5.6.7

Kabupaten/Kota *Regency/Municipality*	Kakap *Snapper*		Bandeng *Milkfish*	
	Volume (ton)	Nilai *Value* (000 Rp)	Volume (ton)	Nilai *Value* (000 Rp)
(1)	(10)	(11)	(12)	(13)
Buton	–	–	–	–
Muna	–	–	99,93	4.871.750
Konawe	–	–	4.037,88	72.681.858
Kolaka	–	–	12.886,45	322.161.275
Konawe Selatan	–	–	21.851,36	393.324.480
Bombana	–	–	2.237,09	55.927.200
Wakatobi	14,88	1.294.260	–	–
Kolaka Utara	–	–	4.544,00	87.944.000
Buton Utara	–	–	–	–
Konawe Utara	313,26	12.490.490	5.400,16	189.005.425
Kolaka Timur	–	–	–	–
Konawe Kepulauan	–	–	18,50	555.000
Muna Barat	–	–	4.550,65	113.766.350
Buton Tengah	–	–	7,84	334.120
Buton Selatan	0,22	13.440	0,35	24.220
Kota Kendari	1,20	59.750	49,18	1.721.160
Kota Baubau	–	–	2,33	46.620
Sulawesi Tenggara	**329,55**	**13.857.940**	**55.685,71**	**1.242.363.458**

https://sultra.bps.go.id

Lanjutan Tabel/*Continued Table* 5.6.7

Kabupaten/Kota *Regency/Municipality*	Gurame *Giant Gouramy*		Rumput Laut *Seaweed*	
	Volume (ton)	Nilai *Value* (000 Rp)	Volume (ton)	Nilai *Value* (000 Rp)
(1)	(14)	(15)	(16)	(17)
Buton	...	...	1.626,63	2.456.577
Muna	...	...	98.376,81	350.791.974
Konawe	...	...	–	–
Kolaka	...	...	29.708,85	89.126.562
Konawe Selatan	...	...	36.625,60	256.379.200
Bombana	...	...	20.368,40	119.461.150
Wakatobi	...	...	33.289,96	38.274.095
Kolaka Utara	...	...	1.007,79	2.935.338
Buton Utara	...	...	26.522,63	69.913.512
Konawe Utara	...	...	–	–
Kolaka Timur	...	...	–	–
Konawe Kepulauan	...	...	3,23	19.350
Muna Barat	...	...	2.933,77	11.001.653
Buton Tengah	...	...	38.189,13	154.079.821
Buton Selatan	...	...	1.532,00	4.596.000
Kota Kendari	...	...	–	–
Kota Baubau	...	...	18.865,47	56.596.395
Sulawesi Tenggara	**...**	**...**	**309.050,27**	**1.155.631.627**

https://sultra.bps.go.id

Lanjutan Tabel/*Continued Table* 5.6.7

Kabupaten/Kota *Regency/Municipality*	Kerapu *Groupers*		Udang *Shrimp*	
	Volume (ton)	Nilai *Value* (000 Rp)	Volume (ton)	Nilai *Value* (000 Rp)
(1)	(18)	(19)	(20)	(21)
Buton	–	–	–	–
Muna	5,27	325.065	544,95	30.104.415
Konawe	148,36	18.545.000	567,35	22.694.080
Kolaka	7,44	372.150	16.651,75	832.587.250
Konawe Selatan	10,87	407.000	1.289,10	77.486.920
Bombana	–	–	2.886,04	118.737.238
Wakatobi	27,79	2.982.750	–	–
Kolaka Utara	–	–	4.419,16	211.888.355
Buton Utara	3,37	202.080	192,44	11.546.340
Konawe Utara	297,04	14.852.050	1.570,85	135.154.500
Kolaka Timur	–	–	–	–
Konawe Kepulauan	2,80	168.000	–	–
Muna Barat	–	–	7.492,27	524.458.550
Buton Tengah	0,91	119.180	99,88	5.632.200
Buton Selatan	0,26	18.060	–	–
Kota Kendari	4,98	498.200	18,87	1.226.485
Kota Baubau	0,90	36.000	2,74	158.390
Sulawesi Tenggara	**509,99**	**38.525.535**	**35.735,39**	**1.971.674.723**

https://sultra.bps.go.id

Lanjutan Tabel/*Continued Table* 5.6.7

Kabupaten/Kota *Regency/Municipality*	Ikan Lainnya *Others*	
	Volume (ton)	Nilai *Value* (000 Rp)
(1)	(22)	(23)
Buton	153,06	2.812.056
Muna	2,70	882.480
Konawe	740,38	96.230.360
Kolaka	13,14	861.405
Konawe Selatan	18,38	1.580.968
Bombana	–	–
Wakatobi	21,25	2.948.380
Kolaka Utara	159,02	4.508.655
Buton Utara	7,15	406.910
Konawe Utara	–	–
Kolaka Timur	3,06	126.050
Konawe Kepulauan	6,29	968.700
Muna Barat	216,81	30.454.270
Buton Tengah	8,32	1.353.900
Buton Selatan	0,38	26.880
Kota Kendari	53,30	3.014.340
Kota Baubau	97,71	12.195.310
Sulawesi Tenggara	**1.500,94**	**158.370.664**

Sumber/*Source*: Kementerian Kelautan dan Perikanan/*Ministry of Marine Affairs and Fisheries*

https://sulut.bps.go.id

https://sultra.bps.go.id

06

PERTAMBANGAN DAN ENERGI

Mining and Energy

Jumlah Pelanggan dan Nilai Listrik Terjual PT. PLN (Persero) UP3 Kendari, 2024

Number of Customer and Value of Electricity Sold of PT. PLN (Persero) UP3 Kendari, 2024

Umum
Public

5.450 orang/*people*

97,45 miliar/*billion*

Sosial
Social

11.924 orang/*people*

47,93 miliar/*billion*

Bisnis
Business

23.972 orang/*people*

284,24 miliar/*billion*

Rumah Tangga
Household

520.388 orang/*people*

236,78 miliar/*billion*

Industri
Industry

554 orang/*people*

236,78 miliar/*billion*

Layanan Khusus
Special Service

110 orang/*people*

19,00 miliar/*billion*

https://sultra.bps.go.id

Sumber/*Source*:

- Perusahaan Listrik UP3 Kendari/*National Electricity Company, Customer Service Managerial Unit of Kendari*

https://sultra.bps.go.id

PENJELASAN TEKNIS

1. Pelanggan adalah individu atau kelompok, baik rumah tangga, perusahaan atau institusi non profit yang membeli air bersih dari perusahaan air bersih.
2. Air disalurkan adalah volume air bersih dari perusahaan air bersih.
3. Kapasitas terpasang, adalah kapasitas suatu unit pembangkit sebagaimana tertera pada papan nama (*name plate*) dari generator atau mesin penggerak utama (*prime mover*), dipilih mana yang lebih kecil. Khusus untuk PLTG, kapasitas terpasangnya adalah sebagaimana tertera pada papan nama berdasarkan *base-load*, bukan berdasarkan *peak-load*.
4. Energi yang terjual kepada pelanggan, adalah energi (kWh) yang terjual kepada pelanggan TT (tegangan tinggi), TM (tegangan menengah) dan TR (tegangan rendah) sesuai dengan jumlah kWh yang dibuat rekening (TUL III-09).

TECHNICAL NOTES

1. *Customers are individuals or groups, whether household, company or non-profit institutions that buy water supply from water supply establishment.*
2. *Distributed water is the volume of water supply from water supply establishment.*
3. *Installed capacity is the capacity of a generating unit as stated on the name plate of the generator or prime mover, whichever is smaller. Especially for PLTG, the installed capacity is as stated on the nameplate based on base-load, not based on peak-load.*
4. *Energy sold to customers, is energy (kWh) sold to customers TT (high voltage), TM (medium voltage) and TR (low voltage) according to the number of kWh made on account (TUL III-09).*

https://sultra.bps.go.id

ULASAN

Pada tahun 2024, Perusahaan Listrik Negara (PLN) memiliki 7 Unit Layanan Pelanggan (ULP) di Unit Pelaksana Pelayanan Pelanggan (UP3) Kendari. ULP Wua-Wua memiliki daya terpasang dan produksi terbesar. Di sisi lain, ULP Kolaka Utara memiliki daya terpasang dan produksi terkecil. Hal ini sejalan dengan jumlah pelanggan listrik pada ULP tersebut. ULP Wua-Wua memiliki jumlah pelanggan terbesar sedangkan ULP Kolaka Utara memiliki jumlah pelanggan terkecil.

Sekitar 90,41 persen listrik yang dihasilkan oleh UP3 di Kota Kendari dijual kepada pelanggan, 0,80 persen dipakai sendiri, dan 8,79 persen susut atau hilang. ULP Wua-Wua memiliki persentase listrik yang susut atau hilang terbesar yaitu sebesar 49.530.469 kWh atau sekitar 41,38 persen.

Jumlah pelanggan UP3 Kendari mengalami peningkatan sebesar 6,14 persen atau sebesar 32.528 pelanggan dibandingkan tahun 2023. Peningkatan jumlah pelanggan terbesar terjadi di ULP Wua-Wua yaitu sekitar 14.086 pelanggan.

Sebagian besar pelanggan di UP3 Kendari berasal dari rumah tangga yaitu sebesar 520.388 pelanggan atau sekitar 92,53 persen. Hal ini sejalan dengan tenaga listrik terjual dan nilai penjualannya. Kategori rumah tangga masih menjadi pelanggan terbesar di UP3 Kendari dibandingkan kategori lainnya seperti bisnis, sosial, umum, industri, dan layanan khusus.

DESCRIPTION

In 2024, the State Electricity Company (PLN) has 7 Customer Service Units (ULP) in the Customer Service Implementing Unit (UP3) Kendari. ULP Wua-Wua has the largest installed electricity power and electricity production. On the other hand, ULP Kolaka Utara has the smallest installed power and production. This is in line with the number of electricity customers at this ULP. ULP Wua-Wua has the largest number of customers while ULP Kolaka Utara has the smallest number of customers.

About 90.41 percent of the electricity produced by UP3 in Kendari City is sold to customers, 0.80 percent is used alone, and 8.79 percent is lost. ULP Wua-Wua has the largest percentage of electricity lost, which is 49,530,469 kWh or about 41.38 percent.

The number of UP3 Kendari customers increased by 6.14 percent or 35,528 customers compared to 2023. The largest increase in the number of customers occurred at ULP Wua-Wua, which was about 14,086 customers.

Most of the customers at UP3 Kendari come from households, which is 520,388 customers or about 92.53 percent. This is in line with the electricity sold and value of electricity sold. The household category is still the largest customer at UP3 Kendari compared to other categories such as business, social, general, industrial, and special services.

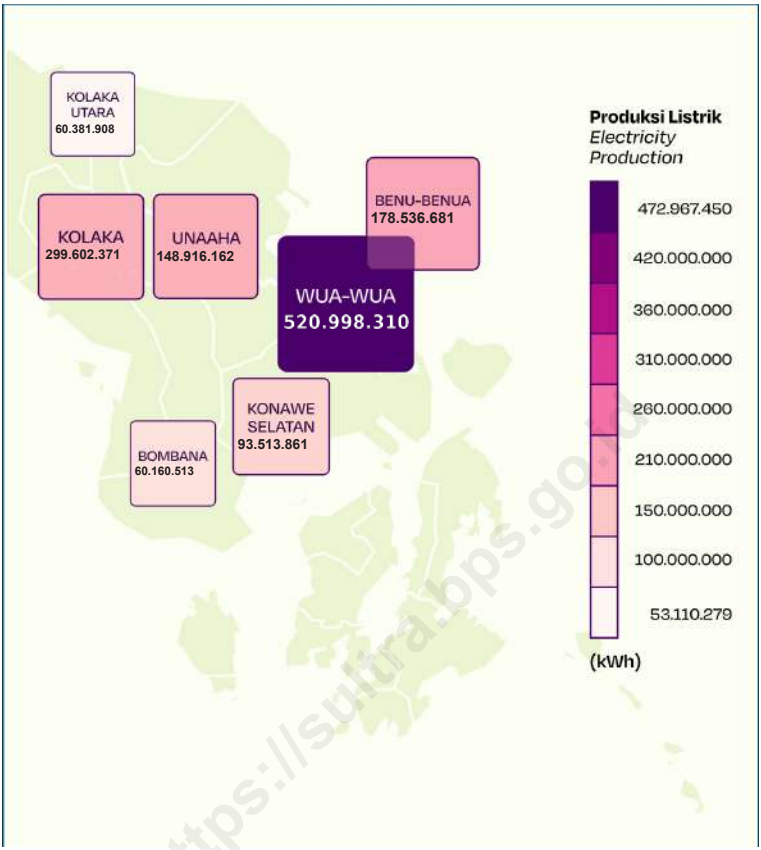

Sumber/*Source* : Perusahaan Listrik Negara UP3 Kendari/*National Electricity Company, Customer Service Managerial Unit of Kendari*

Gambar / ***Figures*** **6.1**

Produksi Listrik PT. PLN (Persero) Menurut Unit Layanan Pelanggan (ULP) di Unit Pelaksana Pelayanan Pelanggan (UP3) Kendari, 2024
Electricity Production of PT. PLN (Persero) by CustomerService Unit in Customer Service Managerial Unit of Kendari, 2024

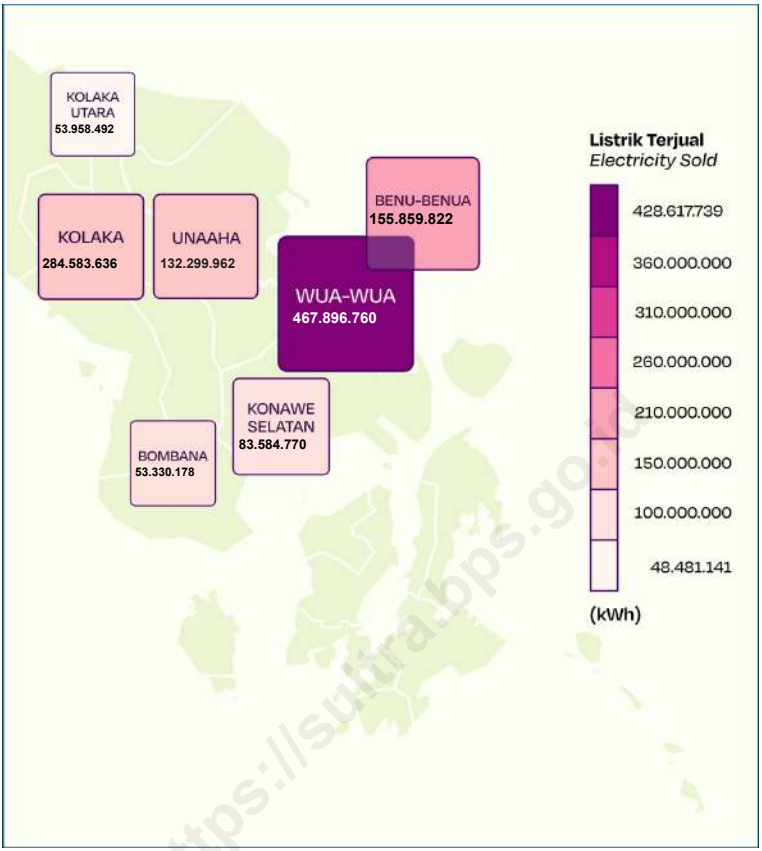

Sumber/*Source* : Perusahaan Listrik Negara UP3 Kendari/*National Electricity Company, Customer Service Managerial Unit of Kendari*

Gambar / ***Figures*** **6.2**

Listrik Terjual PT. PLN (Persero) Menurut Unit Layanan Pelanggan (ULP) di Unit Pelaksana Pelayanan Pelanggan (UP3) Kendari, 2024
Electricity Sold of PT. PLN (Persero) by Customer Service Unit in Customer Service Managerial Unit of Kendari, 2024

Tabel / *Table* 6.1

Daya Terpasang, Produksi, dan Distribusi Listrik PT. PLN (Persero) Menurut Unit Layanan Pelanggan (ULP) di Unit Pelaksana Pelayanan Pelanggan (UP3) Kendari, 2024
Installed Electricity Power, Production, and Distribution of PT. PLN (Persero) by Customer Service Unit in Customer Service Managerial Unit of Kendari, 2024

Kabupaten/Kota *Regency/Municipality*	Daya Terpasang *Installed Electricity Power* (KW)	Produksi Listrik *Electricity Production* (KWh)	Listrik Terjual *Electricity Sold* (KWh)	Dipakai Sendiri *Own Used* (KWh)	Susut/ Hilang *Shrinkage/ Lost* (KWh)
(1)	(2)	(3)	(4)	(5)	(6)
Unaaha	38.564	148.916.162	132.299.962	1.554.590	15.061.610
Kolaka	38.482	299.602.371	284.583.636	1.521.639	13.497.096
Konawe Selatan	29.558	93.513.861	83.584.770	1.267.681	8.661.410
Bombana	16.922	60.160.513	53.330.178	753.789	6.076.546
Kolaka Utara	15.426	60.381.908	53.958.492	699.976	5.723.440
Wua-Wua	159.254	520.998.310	467.896.760	3.571.081	49.530.469
Benu-Banua	49.057	178.536.681	155.859.822	1.535.082	21.141.777
UP3 Kendari	**347.262**	**1.362.109.806**	**1.231.513.620**	**10.903.838**	**119.692.347**

Sumber/Source: Perusahaan Listrik Negara UP3 Kendari/National Electricity Company, Customer Service Managerial Unit of Kendari

https://sultra.bps.go.id

Tabel / *Table* 6.2

Jumlah Pelanggan Listrik Menurut Unit Layanan Pelanggan (ULP) di Unit Pelaksana Pelayanan Pelanggan (UP3) Kendari, Jumlah Pelanggan Listrik Menurut Unit Layanan Pelanggan, 2020–2024
Number of Electricity Customers by Customer Service Unit in Customer Service Managerial Unit of Kendari, 2020 – 2024

Kabupaten/Kota *Regency/Municipality*	2020	2021	2022	2023	2024
(1)	(2)	(3)	(4)	(5)	(6)
Unaaha	66.829	70.244	72.541	76.287	79.417
Kolaka	63.371	68.940	73.501	78.750	83.821
Konawe Selatan	54.318	57.232	59.271	61.823	64.572
Bombana	30.675	33.462	35.453	37.435	38.932
Kolaka Utara	29.754	31.613	33.041	34.992	37.703
Wua-Wua	125.137	137.291	151.091	171.279	185.365
Benu-Benua	57.749	61.613	64.874	69.304	72.588
UP3 Kendari	**427.833**	**460.395**	**489.772**	**529.870**	**562.398**

Sumber/*Source*: Perusahaan Listrik Negara UP3 Kendari/National Electricity Company, Customer Service Managerial Unit of Kendari

https://sultra.bps.go.id

Tabel / *Table* 6.3 **Jumlah Pelanggan dan Air yang Disalurkan Menurut Kabupaten/Kota di Provinsi Sulawesi Tenggara, 2024**
Number of Customers and Distributed Water by Regency/ Municipality in Sulawesi Tenggara Province, 2024

Kabupaten/Kota *Regency/Municipality*	Pelanggan *Number of Customers*	Air Disalurkan *Distributed Water* (m^3)	Nilai *Value* (Rp)
(1)	(2)	(3)	(4)
Buton	18.773	4.164.391	18.502.317
Muna	7.744	1.073.126	6.123.938
Konawe	1.790	278.790	726.532
Kolaka	11.989	1.566.892	8.950.153
Konawe Selatan	125	40.680	39.048
Bombana	6.992	789.245	3.017.493
Wakatobi	11.673	829.178	4.239.368
Kolaka Utara	12.113	1.962.855	6.715.070
Buton Utara	–	–	–
Konawe Utara	–	–	–
Kolaka Timur	1.860	326.071	1.648.989
Konawe Kepulauan	–	–	–
Muna Barat	–	–	–
Buton Tengah	–	–	–
Buton Selatan	6.412	344.388	2.717.455
Kota Kendari	13.003	4.637.021	20.153.617
Kota Baubau	14.273	1.253.289	11.179.117
Sulawesi Tenggara	**106.747**	**17.265.926**	**84.013.097**

Sumber/*Source*: BPS, Survei Air Bersih Triwulanan/*BPS–Statistics Indonesia Survey of Clean Water Quarterly*

https://sultra.bps.go.id

Tabel / *Table* 6.4

Jumlah Pelanggan Air Minum menurut Kategori Pelanggan di Provinsi Sulawesi Tenggara, 2020–2024
Number of Water Supply Establishment Customers by Customer Category in Sulawesi Tenggara Province, 2020–2024

Kategori Pelanggan *Customer Category*	2020	2021	2022	2023	2024
(1)	(2)	(3)	(4)	(5)	(6)
Rumah tempat tinggal/ Residence	87.864[r]	89.037[r]	88.583[r]	90.186	100.185
Sosial/ Social	1.020	979	813[r]	964	869
Niaga dan Industri/ Commerce and Industry	2.188	2.896	2.602[r]	4.445	3.442
Instansi Pemerintah/ Goverment Institutions	1.005	999	990[r]	1.377	1.005
Khusus/ Particular	1.339	1.792[r]	1.650[r]	1.264	1.245
Jumlah/*Total*	**93.416[r]**	**96.793[r]**	**95.730[r]**	**98.236**	**106.746**

Sumber/*Source*: BPS, Survei Air Bersih Triwulanan/*BPS–Statistics Indonesia Survey of Clean Water Quarterly*

https://sultra.bps.go.id

Tabel / *Table* 6.5 Volume Air Minum yang Disalurkan Menurut Kategori Pelanggan (m^3) di Provinsi Sulawesi Tenggara, 2020–2024

Volume of Water Supply Distributed by Customer Category (m^3) in Sulawesi Tenggara Province, 2020–2024

Kategori Pelanggan *Customer Category*	2020	2021	2022	2023	2024
(1)	(2)	(3)	(4)	(5)	(6)
Rumah tempat tinggal/ Residence	10.613.300r	10.783.333r	8.874.987	10.240.775	9.895.700
Sosial/ Social	218.235	216.479	201.519	227.684	224.713
Niaga dan Industri/ Commerce and Industry	723.564	734.252	844.224	920.497	961.482
Instansi Pemerintah/ Goverment Institutions	292.682	315.416	246.552	471.077	432.083
Khusus/ Particular	360.691	272.39	312.402	290.547	304.611
Hilang dalam Penyaluran/ Lost In Distribution	1 769.059	5.197.174	1.050.931	2.871.380	4.072.195
Pemakaian Sendiri/ Self Use	1 461.210	60	1.140	60	1.375.142
Jumlah/*Total*	**15.438.741r**	**17.519.104r**	**11.531.755**	**15.022.020**	**17.265.926**

Sumber/*Source*: BPS, Survei Air Bersih Triwulanan/*BPS–Statistics Indonesia Survey of Clean Water Quarterly*

https://sultra.bps.go.id

Tabel / *Table* 6.6

Nilai Air Minum yang Disalurkan menurut Kategori Pelanggan (ribu rupiah) Provinsi Sulawesi Tenggara, 2020– 2024
Value of Water Supply Distributed by Customer Category in Sulawesi Tenggara Province (thousand rupiah), 2020– 2024

Kategori Pelanggan *Customer Category*	2020	2021	2022	2023	2024
(1)	(2)	(3)	(4)	(5)	(6)
Rumah tempat tinggal/ Residence	61.124.068[r]	68.011.365[r]	51.126.232	62.924.150	64,451,731
Sosial/ Social	866.563	888.551	807.476	1.025.961	1,022,514
Niaga dan Industri/ Commerce and Industry	9.479.513	9.827.486	9.814.517	10.825.282	11,548,925
Instansi Pemerintah/ Goverment Institutions	2.602.488	2.782.610	2.029.349	4.545.617	4,259,309
Khusus/ Particular	1.569.039	1.619.761	2.040.953	2.298.088	2,730,618
Jumlah/*Total*	**75.641.670[r]**	**83.129.773[r]**	**65.818.527**	**81.619.098**	**84,013,097**

Sumber/*Source*: BPS, Survei Air Bersih Triwulanan/*BPS–Statistics Indonesia Survey of Clean Water Quarterly*

https://sultra.bps.go.id

Tabel / *Table* 6.7

Jumlah Pelanggan, Listrik Terjual, dan Nilai Listrik Terjual PT. PLN (Persero) Menurut Kategori Pelanggan di Unit Pelaksana Pelayanan Pelanggan (UP3) Kendari, 2024
Number of Customers, Electricity Sold, and Value of Electricity Sold of PT. PLN (Persero) by Customer Category in Customer Service Managerial Unit of Kendari, 2024

Kategori Pelanggan *Customer Category*	Jumlah Pelanggan/ *Number of Customers*	Listrik Terjual/ *Electricity Sold (kWh)*	Nilai Listrik Terjual/ *Value of Electricity Sold (000 Rp)*
(1)	(2)	(3)	(5)
Inudstri/ *Industry*	554	217.47.9645	236.784.500.115
Bisnis/ *Business*	23.972	221.551.887	284.241.893.257
Umum/ *Public*	5.450	60.613.289	97.452.407.179
Rumahtangga/ *Household*	520.388	693.439.756	841.420.481.620
Sosial/*Social*	11.924	57.436.020	47.932.615.879
Layanan Khusus/ *Special Service*	110	10.276.879	19.002.003.920
UP3 Kendari	**562.398**	**1.260.797.476**	**1.526.833.901.970**

Sumber/*Source*: BPS, Survei Air Bersih Triwulanan/*BPS–Statistics Indonesia Survey of Clean Water Quarterly*

https://sumut.bps.go.id

https://sultra.bps.go.id

07

INDUSTRI MANUFAKTUR

Manufacturing Industry

Statistik Industri Besar dan Sedang

Large and Medium Industries

Jumlah Perusahaan pada 2024

Number of Establishment in 2024

202 unit/*unit*

Nilai Produksi

Production Value

9.856,16 miliar rupiah *billion rupiah*

Jumlah Tenaga Kerja 2024

Number of Workers Enganged in 2024

10.536 orang/*person*

Statistik Industri Mikro dan Kecil

Micro and Small Industries

Jumlah Perusahaan pada 2024

Number of Establishment in 2024

16.177 unit/*unit*

Jumlah Tenaga Kerja pada 2024

Number of Workers Engaged in 2024

53.636 orang/*person*

Sumber/*Source*:

- BPS, Survei Industri Besar dan Sedang Tahunan/*BPS-Statistics Indonesia, The Annual Large and Medium Manufacturing Establishment Survey*

https://sultra.bps.go.id

PENJELASAN TEKNIS

1. Industri manufaktur adalah suatu kegiatan ekonomi yang melakukan kegiatan mengubah suatu barang dasar secara mekanis, kimia, atau dengan tangan sehingga menjadi barang jadi/setengah jadi, dan atau barang yang kurang nilainya menjadi barang yang lebih tinggi nilainya, dan sifatnya lebih dekat kepada pemakai akhir. Termasuk dalam kegiatan ini adalah jasa industri dan pekerjaan perakitan.
2. Jasa industri adalah kegiatan industri yang melayani keperluan pihak lain. Pada kegiatan ini bahan baku disediakan oleh pihak lain sedangkan pihak pengolah hanya melakukan pengolahannya dengan mendapat imbalan sebagai balas jasa (upah maklon).
3. Perusahaan atau usaha industri adalah suatu unit (kesatuan) usaha yang melakukan kegiatan ekonomi, bertujuan menghasilkan barang atau jasa, terletak pada suatu bangunan atau lokasi tertentu, dan mempunyai catatan administrasi tersendiri mengenai produksi dan struktur biaya serta ada seorang atau lebih yang bertanggung jawab atas usaha tersebut.
4. Skala usaha industri mengikuti kriteria skala menengah dan besar Kementerian Perindustrian. Skala usaha menurut Kementerian Perindustrian terdiri dari:

TECHNICAL NOTES

1. *Manufacturing industry is defined as an economic activity processing basic goods mechanically, chemicals or manually into final or intermediate goods. It is also defined as processing of lower value goods into higher value goods as final or intermediate products. The activities also include services for manufacturing and assembling.*
2. *Services for manufacturing is defined as a manufac-turing activity which serving other manufacturing establishments. In this case, raw materials are supplied by others while the workers are paid as a compensation for processing raw materials.*
3. *A manufacturing establishment is defined as a production unit engaged in economic activity, producing goods or services, located in a building or in a certain location, keeping a business record concerning the production and cost structure, and having a person or more that are responsible to those activities.*
4. *The industrial business scale follows the medium and large scale criteria of the Ministry of Industry. The business scale according to the Ministry of Industry consists of:*

https://sultra.bps.go.id

- Industri Kecil merupakan industri yang mempekerjakan paling banyak 19 orang tenaga kerja dan memiliki nilai investasi kurang dari satu milyar rupiah tidak termasuk tanah dan bangunan tempat usaha.
- Industri Menengah/Sedang merupakan industri yang memenuhi ketentuan sebagai berikut:
  - mempekerjakan paling banyak 19 orang tenaga kerja dan memiliki nilai investasi paling sedikit satu milyar rupiah atau,
  - mempekerjakan paling sedikit 20 orang tenaga kerja dan memiliki nilai investasi paling banyak lima belas milyar rupiah.
- Industri Besar merupakan industri yang mempekerjakan paling sedikit 20 orang tenaga kerja dan memiliki nilai investasi lebih dari lima belas milyar rupiah.

5. Perdagangan Antar Pulau, Dalam kegiatan perdagangan antar pulau, barang-barang yang diperdagangkan di Sulawesi Tenggara terdiri dari dua kelompok. Kelompok pertama adalah komoditas hasil bumi yang meliputi: hasil pertanian, perkebunan, peternakan dan hasil hutan. Sedangkan kelompok kedua adalah komoditas hasil laut, yang meliputi ikan dan hasil-hasil laut lainnya.

- Small Industry is an industry that employs a maximum of 19 workers and has an investment value of less than one billion rupiah, excluding land and buildings for business premises.
- Medium/Medium Industry is an industry that meets the following conditions:
  - employs a maximum of 19 workers and has an investment value of at least one billion rupiah or
  - employs at least 20 workers and has a maximum investment value of fifteen billion rupiahs
- Large Industry is an industry that employs at least 20 workers and has an investment value of more than fifteen billion rupiah.

5. *Inter island Trade, in the inter island trade, the traded goods in Sulawesi Tenggara consist of two groups. The first group is a crops commodity which includes agriculture, estate crop, animal husbandry and forest products. Whereas the second group is the sea product commodities, including fish and other sea products.*

https://sultra.bps.go.id

ULASAN

Pada tahun 2024, jumlah perusahaan industri besar dan sedang sesuai database Dinas Perindustrian dan Perdagangan mencapai 202 perusahaan dengan jumlah tenaga kerja sebesar 10.536 orang. Sedangkan jumlah perusahaan industri mikro dan kecil pada tahun 2024 mencapai 16.177 perusahaan dengan jumlah tenaga kerja sebesar 53.636 orang.

Pada sektor perdagangan hasil perkebunan dan hortikultura di tahun 2024, komoditas Cengkeh memiliki volume perdagangan antarpulau terbesar, yaitu sebesar 9.544,12 ton dengan nilai perdagangan sebesar 1.049.853.640 ribu rupiah. Sedangkan nilai perdagangan antarpulau kedua terbesar terdapat pada komoditas Mete Gelondongan, yaitu sebesar 409.548.735 ribu rupiah dengan volume perdagangan sebesar 9.101,08 ton.

Pada sektor perdagangan hasil peternakan di tahun 2024, komoditas Telur Ayam Konsumsi memiliki volume perdagangan antarpulau terbesar, yaitu sebesar 16,25 ton dengan nilai perdagangan sebesar 780.000 ribu rupiah. Sedangkan nilai perdagangan antarpulau terbesar terdapat pada komoditas Daging Sapi, yaitu sebesar 1.649.400 ribu rupiah dengan volume perdagangan sebesar 11 ton.

Pada sektor perdagangan hasil perikanan di tahun 2024, komoditas Ikan Layang memiliki volume dan nilai perdagangan antarpulau terbesar, yaitu sebesar 5.704,77 ton dengan nilai perdagangan sebesar 148.323.994 ribu rupiah. Sedangkan pada sektor industri, komoditas Kopra memiliki volume dan nilai perdagangan antarpulau terbesar, yaitu 29.590,13 ton dengan nilai perdagangan sebesar 355.081.596 ribu rupiah.

DESCRIPTION

In 2024, the number of companies in large and medium industries under Industry and Trade Office database reached 202 companies with the number of workers engaged by 10,536 *person. While in micro and small industries in 2024, there are* 16,177 *companies with the number of workers engaged by* 53,636 *person.*

In the trade sector of estate crops and horticultural products in 2024, Clove commodities have the largest inter-island trade volume, which is 9,544.12 *tons with a trade value of* 1,049,853,640 *thousand rupiahs. Meanwhile, the second largest inter-island trade value are Cashew, which is* 409,548,735 *thousand rupiahs with trade volume of* 9,101.08 *tons.*

In the trade sector of livestock products in 2024, Chicken Egg commodities have the largest inter-island trade volume, which is 16.25 tons with a trade value of 780,000 *thousand rupiahs. Meanwhile, the largest inter-island trade value are Beef, which is* 1,649,400 *thousand rupiahs with trade volume of 11 tons.*

In the trade sector of fishery products in 2023, Mackerel Scad commodities have the largest inter-island trade volume and value, which is 5,704.77 *tons with a trade value of* 148,323,994 *thousand rupiahs. Meanwhile, in the trade sector of industrial products, Copra commodities have the largest inter-island trade volume and value, which is* 30,379.44 *tons with a trade value of* 36,455,328 *thousand rupiahs.*

Sumber/*Source* : Dinas Perindustrian dan Perdagangan Provinsi Sulawesi Tenggara/*Industry and Trade Office Of Sulawesi Tenggara Province*

Gambar / *Figures* 7.1 **Distribusi Nilai Produksi pada Industri Besar dan Sedang Menurut Kabupaten/Kota di Provinsi Sulawesi Tenggara (juta rupiah), 2024**
Distribution of Production Value in Large and Medium Establishment by Regency/Municipality in Sulawesi Tenggara Province (million rupiah), 2024

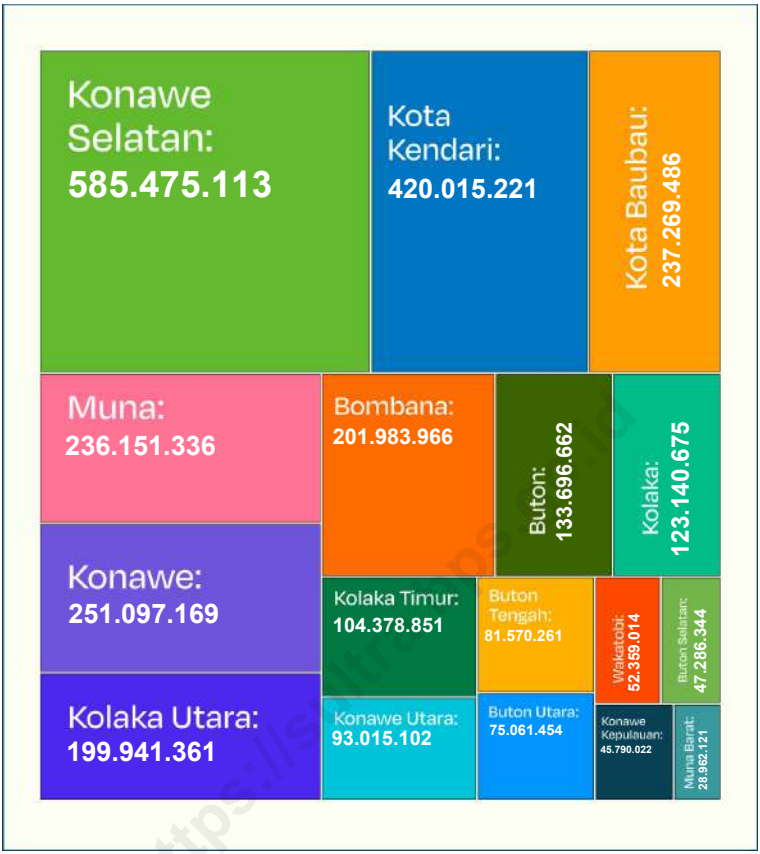

Sumber/*Source* : Dinas Perindustrian dan Perdagangan Provinsi Sulawesi Tenggara/*Industry and Trade Office Of Sulawesi Tenggara Province*

Gambar / *Figures* 7.2 **Distribusi Nilai Produksi pada Industri Mikro dan Kecil Menurut Kabupaten/Kota di Provinsi Sulawesi Tenggara (juta rupiah), 2024**
Distribution of Production Value in Micro and Small Establishment by Regency/Municipality in Sulawesi Tenggara Province (million rupiah), 2024

7.1 INDUSTRI BESAR DAN SEDANG
LARGE AND MEDIUM MANUFACTURING INDUSTRY

Tabel / *Table* 7.1.1 Jumlah Perusahaan dan Tenaga Kerja Menurut Klasifikasi Industri pada Industri Besar dan Sedang di Provinsi Sulawesi Tenggara, 2022
Number of Establishments and Workers Engaged by Manufacturing Industry Classification in Large and Medium Industries in Sulawesi Tenggara Province, 2022

	Klasifikasi Industri *Industrial Classification*	Jumlah Perusahaan *Number of Establishments* (unit/*unit*)	Jumlah Tenaga Kerja *Number of Workers Engaged* (orang/*person*)
(1)	(2)	(3)	(4)
10	Makanan/ *Food*	78	4
11	Minuman/ *Beverages*	8	262
13	Tekstil/Textile	2	40
14	Pakaian Jadi/Clothing	1	20
16	Kayu-kayuan/Woods	5	130
18	Percetakan dan Reproduksi Media Rekaman/Printing and Reproduction of Recorded Media	1	9
19	Produk dari Hasil Kilang Minyak/Aspal/ Products from refined oil	3	188
20	Bahan Kimia dan Barang dari Bahan Kimia/Chemicals and Chemical Products	2	20
22	Barang dari Plastik/Plastic goods	1	27
23	Barang Galian Bukan Logam/ Fabricated Metal Products except Machinery	15	662
24	Logam Dasar/Base Metal	4	21.172
25	Barang Logam Bukan Mesin/Fabricated Metal Products except Machinery	1	20
30	Alat Angkutan Lainnya/Other Transportation	4	131
31	Furnitur/Furniture	5	279
32	Pengolahan Lainnya/Other Processing	2	106
33	Jasa Reparasi dan Pemasangan Mesin dan Peralatan/ Repair and installation of machinery and equipment	2	103
	Jumlah/Total	**134**	**27.279**

Sumber/*Source*: Badan Pusat Statistik, Survei Industri Besar dan Sedang Tahunan/*BPS-Statistics Indonesia, The Annual Large and Medium Manufacturing Establishment Survey*

https://sultra.bps.go.id

Tabel / *Table* 7.1.2

Jumlah Perusahaan, Tenaga Kerja, Investasi, dan Nilai Produksi pada Industri Besar dan Sedang Menurut Kabupaten/Kota di Provinsi Sulawesi Tenggara, 2024
Number of Companies, Workforce, Investment, and Production Value in Large and Medium Industries by Regency/City in Southeast Sulawesi Province, 2024

Kabupaten/Kota *Regency/Municipality*	Jumlah Perusahaan *Number of Establishments (unit)*	Jumlah Tenaga Kerja *Number of Workers Engaged* (orang/*person*)	Investasi *Investment* (ribu rupiah/ *thousand rupiahs*)	Nilai Produksi *Production Value* (ribu rupiah /*thousand rupiahs*)
(1)	(2)	(3)	(4)	(5)
Buton	9	553	178.938.021	223.672.527
Muna	1	–	–	–
Konawe	20	1.381	1.086.567.768	197.185.786
Kolaka	35	1.225	709.648.750	392.494.495
Konawe Selatan	33	1.552	1.521.512.765	680.323.242
Bombana	15	2.988	7.152.972.947	6.694.303.699
Wakatobi	–	–	–	–
Kolaka Utara	11	202	93.000.000	137.375.234
Buton Utara	1	120	30.000.000	37.500.000
Konawe Utara	51	1.128	1.386.861.684	1.275.444.913
Kolaka Timur	–	–	–	–
Konawe Kepulauan	1	–	46.012.488	–
Muna Barat	–	–	–	–
Buton Tengah	1	–	–	–
Buton Selatan	–	–	–	–
Kota Kendari	24	1.387	178.082.928	217.875.231
Kota Baubau	–	–	–	–
Sulawesi Tenggara	**202**	**10.536**	**12.383.597.351**	**9.856.175.127**

Sumber/*Source*: Dinas Perindustrian dan Perdagangan Provinsi Sulawesi Tenggara/*Industry and Trade Office of Sulawesi Tenggara Province*

https://sultra.bps.go.id

7.2 INDUSTRI MIKRO DAN KECIL
MICRO AND SMALL MANUFACTURING INDUSTRY

Tabel / *Table* 7.2.1 Jumlah Perusahaan dan Tenaga Kerja Menurut Klasifikasi Industri pada Industri Mikro dan Kecil di Provinsi Sulawesi Tenggara, 2023

Number of Establishments and Workers Engaged by Manufacturing Industry Classification in Mikro and Small Industries in Sulawesi Tenggara Province, 2023

	Klasifikasi Industri *Industrial Classification*	Jumlah Perusahaan *Number of Establishments* (unit/*unit*)	Jumlah Tenaga Kerja *Number of Workers Engaged* (orang/*person*)
	(1)	(2)	(3)
10	Makanan/ *Food*	29.224	64.536
11	Minuman/ *Beverages*	1.907	3.802
13	Tekstil/*Textile*	3.032	6.972
14	*Pakaian Jadi/Clothing*	2.194	3.484
16	Kayu-kayuan/*Woods*	4.596	6.968
18	Percetakan dan Reproduksi Media Rekaman/ *Printing and Reproduction of Recorded Media*	502	1.142
20	Bahan Kimia dan Barang dari Bahan Kimia/ *Chemicals and Chemical Products*	1.701	3.677
21	Farmasi, Produk Obat Kimia dan Obat Tradisional/ *Pharmaceuticals, Medicinal Chemical and Botanical Products*	42	42
22	Barang dari Plastik/*Plastic goods*	1	2
23	Barang Galian Bukan Logam/ *Non-metallic Excavation*	2.127	5.420
25	Barang Logam Bukan Mesin/ *Fabricated Metal Products except Machinery*	1.428	3.094
27	Peralatan Listrik/*Electrical Equipment*	1	5
28	Industri Mesin dan Perlengkapan ytdl/*Manufacture of machinery and equipment n.e.c*	232	274
29	Kendaraan Bermotor/*Motor Vehicles*	6	18
30	Alat Angkutan Lainnya/*Other Transportation*	111	207
31	Furnitur/*Furniture*	1.809	3.914
32	Pengolahan Lainnya/*Other Processing*	210	342
33	Reparasi dan Pemasangan Mesin/ *Repair and Installation of Machinery*	30	60
	Jumlah/Total	**49.153**	**103.959**

Sumber/*Source*: Badan Pusat Statistik, Survei Industri Mikro dan Kecil Tahunan/*BPS-Statistics Indonesia, The Annual Micro and Small Manufacturing Industry Survey*

https://sultra.bps.go.id

Tabel / *Table* 7.2.2 Jumlah Perusahaan, Tenaga Kerja, Investasi, dan Nilai Produksi pada Industri Mikro dan Kecil Menurut Kabupaten/Kota di Provinsi Sulawesi Tenggara, 2024
Number of Companies, Workforce, Investment, and Production Value in Micro and Small Industries by Regency/ Municipality in Southeast Sulawesi Province, 2024

Kabupaten/Kota *Regency/Municipality*	Jumlah Perusahaan *Number of Establishments* (unit)	Jumlah Tenaga Kerja *Number of Workers Engaged* (orang/ *person*)	Investasi *Investment* (ribu rupiah/ *thousand rupiahs*)	Nilai Produksi *Production Value* (ribu rupiah / *thousand rupiahs*)
(1)	(2)	(3)	(4)	(5)
Buton	868	2.709	108.516.418	133.696.662
Muna	1.279	4.742	175.426.012	236.151.336
Konawe	1.497	4.984	174.628.080	251.097.169
Kolaka	782	2.507	82.396.081	123.140.675
Konawe Selatan	2.966	9.538	572.543.671	585.475.113
Bombana	1.266	4.091	154.056.086	201.983.966
Wakatobi	224	792	51.980.244	52.359.014
Kolaka Utara	1.207	4.088	134.330.879	199.941.361
Buton Utara	466	1.506	70.352.270	75.061.454
Konawe Utara	563	1.854	82.493.352	93.015.102
Kolaka Timur	636	2.039	86.027.404	104.378.851
Konawe Kepulauan	219	683	44.160.943	45.790.022
Muna Barat	214	652	23.042.233	28.962.121
Buton Tengah	292	952	33.394.967	47.286.344
Buton Selatan	379	1.178	80.521.603	81.570.261
Kota Kendari	1.802	6.432	418.789.920	420.015.221
Kota Baubau	1.516	489	174.107.033	237.269.486
Sulawesi Tenggara	**16.177**	**53.636**	**2.466.767.196**	**2.917.194.159**

Sumber/*Source*: Dinas Perindustrian dan Perdagangan Provinsi Sulawesi Tenggara/*Industry and Trade Office of Sulawesi Tenggara Province*

https://sultra.bps.go.id

7.3 KONSTRUKSI
CONSTRUCTION

Tabel / *Table* 7.3.1 Ringkasan Statistik Konstruksi Perorangan di Provinsi Sulawesi Tenggara, 2022
Summary of Micro Construction Establishments Statistics in Sulawesi Tenggara Province, 2022

Uraian *Description*	Satuan *Unit*	Gedung *Building*	Sipil *Civil*	Khusus *Specialized*	Konstruksi *Construction*
(1)	(2)	(3)	(4)	(5)	(6)
1. Banyaknya sampel usaha *Number of establishment sample*	usaha *establishment*	516	42	162	720
2. Rata-rata pekerja tetap *Average of permanent workers*	orang *person*	1	1	1	1
3. Rata-Rata pekerja harian per bulan *Average of casual workers monthly*	orang *person*	4	4	3	4
4. Rata-Rata hari orang pekerja harian *Average of mandays of casual workers*	hari orang *mandays*	23	19	21	22
5. Rata-rata bulan kegiatan *Average of active months*	bulan *months*	30.000	23460	15.400	25.000
6. Rata-rata hari kerja per bulan *Average of working days per month*	hari *days*	67.500	32000	22.000	46.000
7. Median balas jasa dan upah pekerja *Median of compensation and wages of workers*	ribu rupiah *thousand rupiahs*	135.868	107145	50.575	108.158
8. Median nilai konstruksi yang diselesaikan *Median of value of construction works completed*	ribu rupiah *thousand rupiahs*	160.000	117500	60.000	122.160
9. Median pengeluaran *Median of expenses*	ribu rupiah *thousand rupiahs*	11,38	8,39	6,63	10,07
10. Median pendapatan *Median of income*	ribu rupiah *thousand rupiahs*	102.950	64800	35.000	78.800
11. Median persentase keuntungan *Median of profit pencentage*	%	58,72	57,48	55,16	57,85
12. Median nilai bahan/material konstruksi *Median of construction materials used*	ribu rupiah *thousand rupiahs*	61,43	55,61	57,28	60,16
13. Indeks kondisi bisnis *Business conditions indices*	–	11,92	9,96	10,29	11,08
14. Indeks prospek bisnis *Business prospects indices*	–	3	4	2	3
15. IIndeks Masalah Bisnis Sebelum Covid-19 *Business Problems Indices Before Covid-19*	–	320	291	130	276
16. Indeks Masalah Bisnis Saat Covid-19 *Business Problems Indices During Covid 19*	–	–	–	–	–

Sumber/*Source*: Badan Pusat Statistik, Survei Usaha Konstruksi Perorangan/*BPS-Statistics Indonesia, Micro Construction Establishments Survey*

https://sultra.bps.go.id

Tabel 7.3.2
Table

Banyaknya Sampel Usaha, Rata-Rata Pekerja Tetap, Rata-Rata Hari Orang Pekerja Harian, Median Balas Jasa dan Upah Pekerja per Tahun, serta Median Nilai Konstruksi Usaha Konstruksi Perorangan Menurut Kabupaten/Kota di Provinsi Sulawesi Tenggara, 2022
Number of Business Samples, Average Permanent Workers, Average Person-Days of Daily Workers, Median Worker Remuneration and Wages per Year, and Median Construction Value of Individual Construction Businesses by Regency/ Municipality in Southeast Sulawesi Province, 2022

Kabupaten/Kota *Regency/Municipality*	Jumlah Sampel Usaha (usaha) *Sample Size Establishment (establishment)*	Rata-Rata Pekerja Tetap (orang) *Average of Permanent Workers (person)*	Rata-Rata Hari Orang Pekerja Harian (hari orang) *Average of Mandays of Daily Workers (mandays)*	Median Balas Jasa dan Upah Pekerja per Tahun (ribu rupiah) *Median of Annual Compensation and Wages of Workers (thousand rupiahs)*	Median Nilai Konstruksi yang Diselesaikan (ribu rupiah) *Median of Value of Construction Works Completed (thousand rupiahs)*
(1)	(2)	(3)	(4)	(5)	(6)
Buton	50	1	6.000	33.300	12,00
Muna	50	1	38.660	200.000	533,00
Konawe	50	2	32.760	109.000	206,00
Kolaka	50	2	44.660	18.435	474,00
Konawe Selatan	50	1	49.740	55.000	388,00
Bombana	50	1	37.960	60.000	395,00
Wakatobi	50	2	42.000	123.600	425,00
Kolaka Utara	50	1	22.500	59.000	261,00
Buton Utara	50	1	26.700	50.000	261,00
Konawe Utara	50	1	32.760	45.000	183,00
Kolaka Timur	30	1	22.920	60.000	128,00
Konawe Kepulauan	–	–	–	–	–
Muna Barat	30	1	20.700	76.500	110,00
Buton Tengah	30	1	40.800	25.800	311,00
Buton Selatan	30	1	15.133	29.250	70,00
Kota Kendari	50	1	10.350	27.500	104,00
Kota Baubau	50	1	24.000	37.000	354,00
Sulawesi Tenggara	**720**	**1**	**25.000**	**46.000**	**276,00**

Sumber/*Source*: Badan Pusat Statistik, Survei Usaha Konstruksi Perorangan/*BPS-Statistics Indonesia, Micro Construction Establishments Survey*

https://sultra.bps.go

7.4 PERDAGANGAN
TRADE

Tabel 7.4.1 / *Table*

Volume dan Nilai Perdagangan Antar Pulau Hasil Perkebunan dan Hortikultura Menurut Jenis Komoditas di Provinsi Sulawesi Tenggara, 2024
Volume and Value of Inter Island Trade of Estate Crops Products and Horticultural by Kind of Commodity in Sulawesi Tenggara Province, 2024

Jenis Komoditas *Kind of Commodity*	Volume *Volume (ton/tons)*	Nilai *Value* (000 Rp)
(1)	(2)	(3)
Bawang Merah/*Onion*	37,77	1.321.950
Jeruk/*Orange*	65,93	1.977.780
Bawang Putih/*Garlic*	11,99	359.550
Mete Gelondongan/*Cashew nuts*	9.101,08	409.548.735
Kemiri/*Candlenut*	1.074,76	4.836.420
Cabai Rawit/*Chili*	5,42	162.750
Sayur Segar/*Fresh Vegetables*	–	–
Buah Rambutan/*Rambutan*	–	–
Terung/*Eggplant*	–	–
Kelapa Bulat/*Coconut*	5.760,32	46.082.544
Tomat/*Tomatos*	9,16	137.400
Cengkeh/*Ceche*	9.544,12	1.049.853.640
Kakao/*Cocoa*	6.293,00	157.325.075
Lada Biji/*Pepper Seeds*	2.846,80	128.106.135
Pala Biji/*Nutmeg Seeds*	335,79	10.073.730
Pisang/*Banana*	–	–
Pinang/*Areca nut*	16,00	160.000
Jahe/*Ginger*	17,18	85.900
Sawit (Cangkang)/*Palm (Shell)*	1.373,01	2.059.517
Kayu Manis/*Cinnamon*	14,00	182.000
Biji Kapas/*Cotton Seed*	–	–

Sumber/*Source* : Dinas Perindustrian dan Perdagangan Provinsi Sulawesi Tenggara/*Industry and Trade Office of Sulawesi Tenggara Province*

https://sultra.bps.go.id

Tabel 7.4.2 / *Table*

Volume dan Nilai Perdagangan Antar Pulau Hasil Peternakan Menurut Jenis Komoditas di Sulawesi Tenggara Province, 2024
Volume and Value of Inter Island Trade of Livestock Products by Kind of Commodity in Sulawesi Tenggara Province, 2024

Jenis Komoditas *Kind of Commodity*	Volume *Volume* (ton/*tons*)	Satuan	Nilai *Value* (000 Rp)
(1)	(2)	(3)	(3)
Daging Sapi/*Beef*	11,00	Ton	1.649.400
Sapi dan Kerbau Potong/*Cow and Buffalo*	–	–	–
Ayam Potong/*Cut Chicken*	4.374	Ekor	240.570
Daging Ayam/*Chicken meat*	4,31	Ton	150.745
Telur Ayam Konsumsi/*Egg Chicken*	16,25	Ton	780.000

Sumber/*Source* : Dinas Perindustrian dan Perdagangan Provinsi Sulawesi Tenggara/*Industry and Trade Office of Sulawesi Tenggara Province*

https://sultra.bps.go.id

Tabel / *Table* 7.4.3

Volume dan Nilai Perdagangan Antar Pulau Hasil Perikanan Menurut Jenis Komoditas di Provinsi Sulawesi Tenggara, 2024
Volume and Value of Inter Island Trade of Fishery Products by Kind of Commodity in Sulawesi Tenggara Province, 2024

Jenis Komoditas *Kind of Commodity*	Volume *Volume* (ton/*tons*)	Nilai *Value* (000 Rp)
(1)	(2)	(3)
Cumi-Cumi/*Squid*	–	–
Ikan Teri Kering/*Dry Anchovy*	–	–
Daging Kerang Kering/*Dry Clam Meat*	–	–
Daging Rajungan/*Crab Meat*	206,30	17.535.330
Gurita/*Octopus*	–	–
Ikan Baronang/*Baronang Fish*	–	–
Ikan Cakalang/*Cakalang Fish*	6.011,52	93.178.483
Ikan Ekor Kuning/*Yellow Tail Fish*	–	–
Ikan Hias Air Laut/*Seawater Ornamental Fish*	–	–
Ikan Kakaktua/*Parrot Fish*	1.058,44	24.344.166
Ikan Kerapu Segar/*Fresh Grouper Fish*	–	–
Ikan Kerapu Hidup/*Live Grouper Fish*	55,84	2.848.044
Ikan Katamba/*Katamba Fish*	–	–
Ikan Bandeng Segar/*Fresh Milkfish*	351,39	7.027.780
Teripang/*Sea cucumber*	–	–
Madidihang/*Medidihang*	–	–
Tongkol/*Cob*	2.570,54	28.275.885
Tuna/*Tuna*	–	–
Ikan Kembung/*Bloated Fish*	–	–
Ikan Kuwe/*Kuwe Fish*	–	–

Sumber/*Source* : Dinas Perindustrian dan Perdagangan Provinsi Sulawesi Tenggara/*Industry and Trade Office of Sulawesi Tenggara Province*

https://sultra.bps.go.id

Lanjutan Tabel/*Continued Table* 7.4.3

Jenis Komoditas *Kind of Commodity*	Volume *Volume* (ton/*tons*)	Nilai *Value* (000 Rp)
(1)	(2)	(3)
Ikan Layang/*Flying Fish*	5.704,77	148.323.994
Ikan Marlin/*Marlin Fish*	–	–
IKan Moa/*Moa Fish*	–	–
Ikan Tenggiri/*Mackerel Fish*	–	–
Ikan Kakap Merah/*Red Snapper Fish*	–	–
Kepiting Hidup/*Live Crab*	–	–
Kulit Kerang Kering/*Dry seashells*	–	–
Layur/*Layur*	–	–
Lobster/*Lobster*	–	–
Rumput Laut/*Seaweed*	–	–
Udang Vaname/*Shrimp*	1.088,48	43.539.160
Tetelan Tuna/*Tuna Drop*	–	–
Sotong/*Cuttlefish*	–	–
Ikan Lemadang/*Lemadang Fish*	–	–
Kepiting Bakau/*Mangrove Crab*	–	–
Lobster Hidup/*Live Lobster*	–	–
Lobster Air Tawar/*Freshwater Lobster*	–	–
Lobster Segar/*Fresh Lobster*	–	–
Udang Ronggeng Segar/*Fresh Ronggeng Shrimp*	715,87	107.380.650
Udang Windu/*Windu Shrimp*	1.088,48	70.751.135
Ubur-Ubur/*Jellyfish*	–	–
Kerang/*Shell*	–	–

Sumber/*Source* : Dinas Perindustrian dan Perdagangan Provinsi Sulawesi Tenggara/*Industry and Trade Office of Sulawesi Tenggara Province*

https://sultra.bps.go.id

Tabel / *Table* 7.4.4

Volume dan Nilai Perdagangan Antar Pulau Hasil Industri Menurut Jenis Komoditas di Provinsi Sulawesi Tenggara, 2024

Volume and Value of Inter Island Trade of Industrial Products by Kind of Commodity in Sulawesi Tenggara Province, 2024

Jenis Komoditas *Kind of Commodity*	Volume *Volume* (ton/*tons*)	Nilai *Value* (000 Rp)
(1)	(2)	(3)
Kacang Mete/*Cashew Nut*	2.974,11	446.116.650
Kakao Bubuk/*Powdered Cocoa*	–	–
Kakao Pasta/*Cocoa Pasta*	–	–
Kopra Putih/*White Copra*	–	–
Kopra/*Copra*	29.590,13	355.081.596
Tepung Tapioka/*Tapioca*	–	–
Rotan Polis/*Rotan Polish*	–	–
Minyak Nilam/*Patchouli Oil*	–	–
Arang Tempurung/*Shell Charcoal*	–	–
Tepung Sagu/*Sago Flour*	3.272,53	81.813.250
Minyak Sawit/*Palm Oil*	28.327,30	33.992.761

Sumber/*Source* : Dinas Perindustrian dan Perdagangan Provinsi Sulawesi Tenggara/*Industry and Trade Office Of Sulawesi Tenggara Province*

https://sultra.bps.go.id

08

PARIWISATA

Tourism

Baik hotel bintang dan non-bintang, jumlah hotel terbanyak ada di Kota Kendari

Both classified and non-classified hotels, the highest number of accomodations is in Kendari Municipality

Jumlah Hotel Bintang dan Non Bintang, 2024

Number of Classified and Non-Classified Hotel in 2024

Hotel Bintang
Classified Hotel

Jumlah Hotel/*Number of Hotel*
26

Total Kamar/*Rooms Total*
1.970

Total Tempat Tidur/*Beds Total*
3.060

Hotel Non Bintang
Non-Classified Hotel

Jumlah Hotel/*Number of Hotel*
455

Total Kamar/*Rooms Total*
6.094

Total Tempat Tidur/*Beds Total*
8.035

https://sulra.bps.go.id

Tingkat Penghunian Kamar Hotel dan Akomodasi Lainnya, 2024

Occupancy Rate of Hotel and Other Accomodation Room, 2024

Tingkat penghunian kamar hotel bintang

Occupancy rate of classified hotel

40,37 persen *percent*

Tingkat penghunian kamar hotel non bintang

Occupancy rate of non classified hotel

20,20 persen *percent*

Sumber/*Source*:

- BPS, Survei Hotel Tahunan (VHTL)/*BPS-Statistics Indonesia, Hotels Survey*

https://sultra.bps.go.id

PENJELASAN TEKNIS

1. Wisatawan mancanegara (wisman) ialah setiap pengunjung yang mengunjungi suatu negara di luar tempat tinggalnya, didorong oleh satu atau beberapa keperluan tanpa bermaksud memperoleh penghasilan di tempat yang dikunjungi dan lamanya kunjungan tersebut tidak lebih dari satu tahun (12 bulan). Definisi ini mencakup 2 (dua) kategori wisatawan mancanegara, yaitu :
   a. Wisatawan (turis) ialah setiap pengunjung seperti definisi di atas yang tinggal paling sedikit 24 jam, akan tetapi tidak lebih dari 1 (satu) tahun di tempat yang dikunjungi, dengan maksud antara lain: berlibur, rekreasi, olah raga, bisnis, menghadiri pertemuan, studi, dan kunjungan dengan alasan kesehatan.
   b. *Excursionist* ialah setiap pengunjung seperti definisi di atas yang tinggal kurang dari 24 jam di tempat yang dikunjungi (termasuk "*Cruise passengers*"). *Cruise Passengers* ialah setiap pengunjung yang tiba di suatu negara di mana mereka tidak menginap di akomodasi yang tersedia di negara tersebut, misalnya dengan kapal laut.

TECHNICAL NOTES

1. *An International Visitor is any person visiting a country other than his usual place of residence for any reason other than for earning income in the country visited, and the length of stay is no more than one year (12 months).This definition covers two categories of foreign visitors, namely:*
   a. *"Tourist" is any visitor staying for at least 24 hours, but no more than one year, in the country visited, with the intention of visiting, and for any of these purposes: Pleasure, recreation and sports, Business, visiting friends and relatives, missions, attending meetings, conferences, visit for health reasons and study.*
   b. *"Excursionist" is any visitor staying less than 24 hours in the country visited including, "Cruise Passengers", i.e. visitors arriving in a country without staying in any accommodation available in the visited country.*

https://sultra.bps.go.id

2. Rata-rata lama tinggal adalah rata-rata waktu tinggal wisatawan mancanegara di Indonesia untuk satu kali kunjungan.
3. Usaha penyediaan akomodasi adalah usaha yang menyediakan pelayanan penginapan yang dapat dilengkapi dengan pelayanan pariwisata lainnya. Usaha penyediaan akomodasi dapat berupa hotel, vila, pondok wisata, bumi perkemahan, persinggahan karavan, dan akomodasi lainnya yang digunakan untuk tujuan pariwisata.
4. Hotel adalah penyediaan akomodasi secara harian berupa kamar-kamar di dalam satu bangunan yang dapat dilengkapi dengan jasa pelayanan makan dan minum, kegiatan hiburan dan atau fasilitas lainnya. Hotel terdiri dari hotel berbintang dan hotel non- bintang.
5. Hotel bintang adalah usaha penyediaan jasa pelayanan penginapan, makan minum serta jasa lainnya bagi umum dengan menggunakan sebagian atau seluruh bangunan. Usaha ini dikelola secara komersial serta memenuhi ketentuan persyaratan sebagai hotel bintang (termasuk berlian) yang ditetapkan dalam surat keputusan instansi yang membinanya. Misalnya hotel bintang lima, hotel bintang empat dan seterusnya.
6. Tingkat penghunian kamar hotel adalah persentase banyaknya

2. Average length of stay is the average stay duration of foreign visitor in Indonesia for one trip.

3. The business of providing accommodation is a business that provides specialty services that can be equipped with other tourism services. It includes hotel, villa, cottage, camping, caravan stop, and other accommodation that are used for tourism purposes.

4. Hotel is a daily supply of accommodation rooms within a building which can be equipped with eating and drinking services, entertainment activities and/or other facilities. Hotel consists of a classified hotel and a non-classified hotel.

5. A star hotel is the business of providing an accommodation, eating and drinking as well as other services for the public by using a building or a part of a building. It is managed commercially and meets specified requirements as a star hotel (including diamonds) set forth in the decree of fostering agency. For example, five star hotel, four star hotel, and so on.

6. Room occupancy rate is the number of room-nights occupied

https://sultra.bps.go.id

malam kamar yang dihuni terhadap banyaknya malam kamar yang tersedia.

7. Rata-rata lamanya tamu menginap adalah banyaknya malam tempat tidur yang terpakai (malam tamu) dengan banyaknya tamu yang menginap di hotel atau akomodasi lainnya.

divided by the number of room-nights available, multiplied by 100 percent.

7. *Average length of stay is the number of bed-nights used (guest night) divided by the number of guests coming to spend the night at the accommodation.*

https://sultra.bps.go.id

ULASAN

Jumlah hotel pada tahun 2024 tercatat sebanyak 481 unit. Selama kurun waktu 2024, Rata-rata Lama Menginap Tamu Asing mencapai 1,17 hari, lebih rendah dari rata-rata Tamu Domestik yang mencapai 1,18 hari. Hal ini menunjukkan bahwa kunjungan wisatawan asing cenderung bersifat singkat, kemungkinan karena tujuan kunjungan yang lebih spesifik atau keterbatasan waktu. Sementara itu, tamu domestik cenderung menginap sedikit lebih lama, yang bisa jadi dipengaruhi oleh perjalanan liburan keluarga atau kegiatan dinas dalam negeri

Persentase Tingkat Penghunian Kamar Hotel dan Akomodasi Lainnya selama kurun waktu Januari sampai Desember 2024 tercatat sebesar 40,37 persen pada hotel berbintang dan 20,20 persen pada hotel non bintang. Untuk hotel berbintang, Tingkat hunian tertinggi tercatat di November yang mencapai 50,26 persen dan terendah di April yaitu sebesar 30,70 persen, sementara untuk hotel non bintang tingkat hunian tertinggi tercatat di Oktober dan terendah di Maret.

Perbedaan pola hunian hotel berbintang dan non bintang mencerminkan variasi preferensi serta kemampuan finansial wisatawan. Fluktuasi tingkat hunian bulanan juga dipengaruhi oleh musim liburan, agenda lokal, dan promosi dari pengelola akomodasi.

DESCRIPTION

The number of hotels in 2024 was recorded at 481 units. During the same period, the average length of stay for foreign guests was 1.17 days, slightly lower than that of domestic guests at 1.18 days. This indicates that visits by foreign tourists tend to be short, possibly due to more specific travel purposes or limited time. Meanwhile, domestic guests tend to stay slightly longer, which may be influenced by family vacations or official business trips within the country.

The percentage of Hotel Room Occupancy Rate and Other Accommodation during the period January to December 2024 was recorded at 40.37 percent in star hotels and 20.20 percent in non-star hotels. For star hotels, the highest occupancy rate was recorded in November which reached 50.26 percent and the lowest in April which amounted to 30.70 percent, while for non-star hotels the highest occupancy rate was recorded in October and the lowest in March.

The difference in occupancy patterns between star-rated and non-star hotels reflects variations in tourists' preferences and financial capacity. Monthly occupancy fluctuations are also influenced by holiday seasons, local events, and promotions by accommodation managers.

https://sultra.bps.go.id

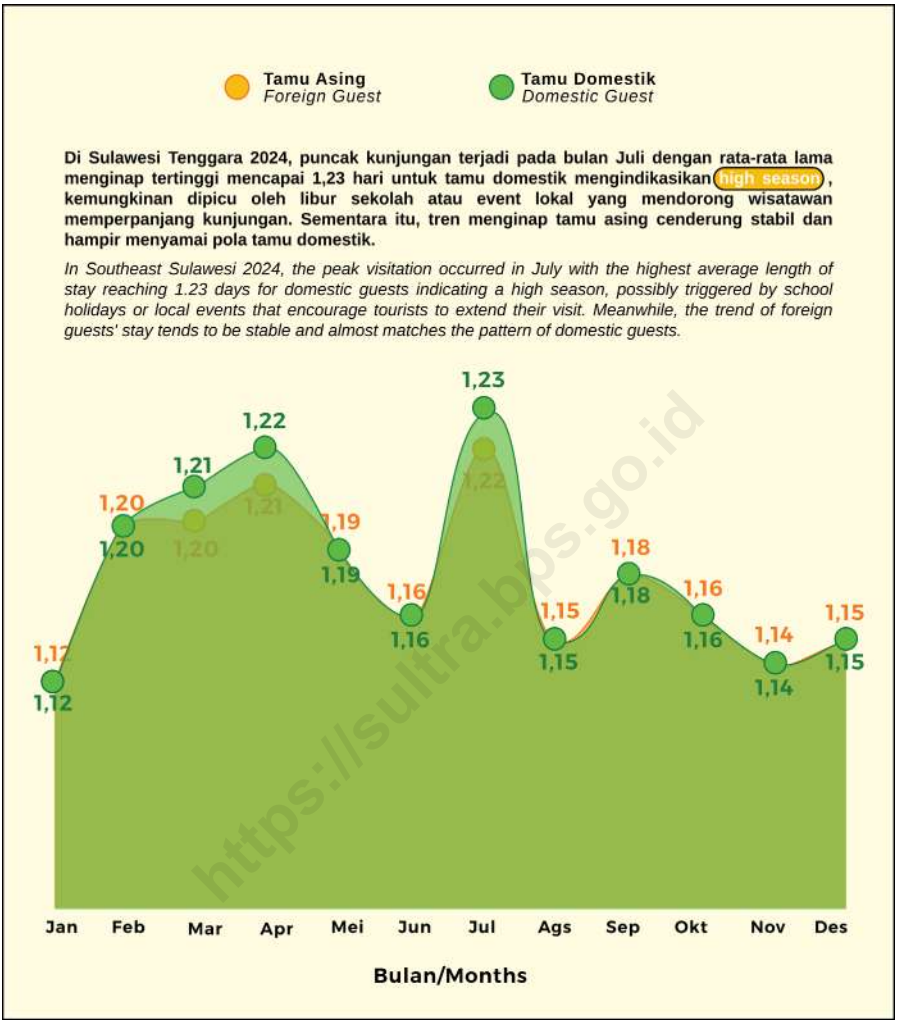

Sumber/*Source* : Badan Pusat Statistik, Survei Hotel Tahunan (VHTL)/BPS-Statistics Indonesia, Hotels Survey

Gambar 8.1
Figures

Rata-rata Lama Menginap Tamu Asing dan Tamu Domestik Menurut Bulan di Provinsi Sulawesi Tenggara (hari), 2024
Length Average of Stay of Foreign and Domestic Guests by Month in Sulawesi Tenggara Province (days), 2024

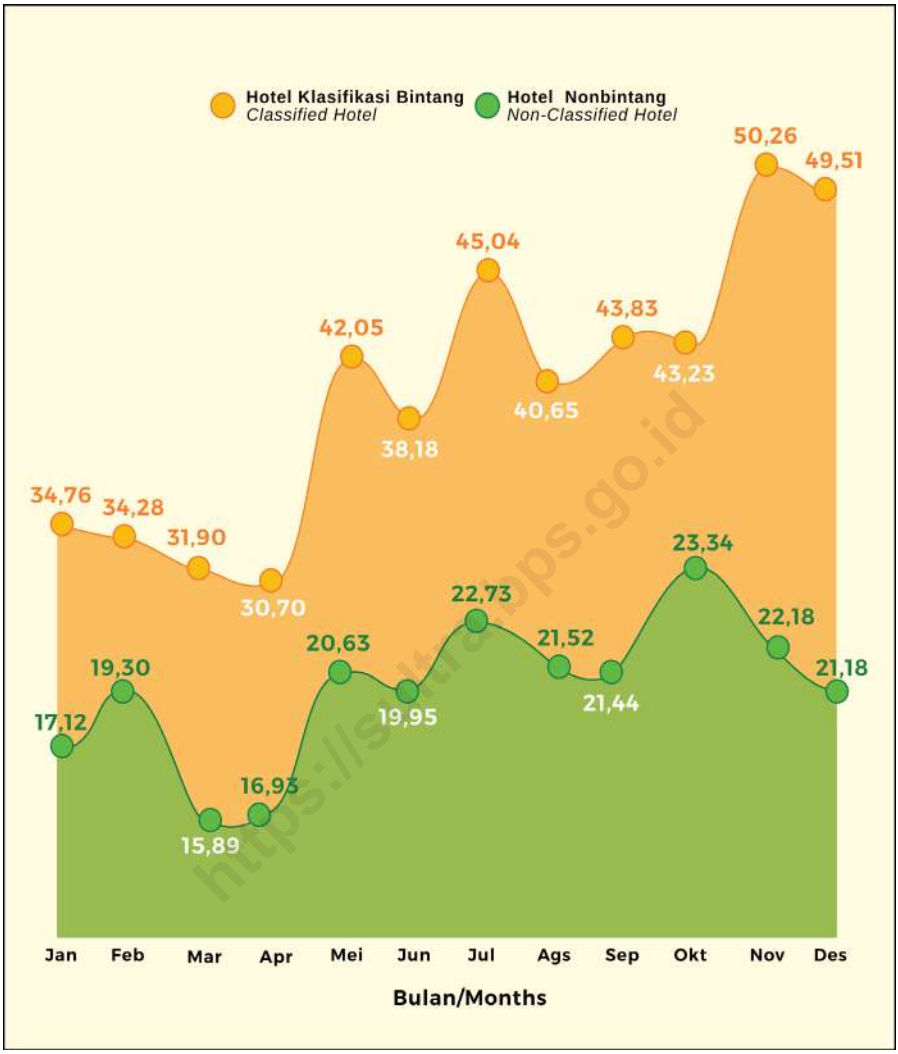

Sumber/*Source* : Badan Pusat Statistik, Survei Hotel Tahunan (VHTL)/BPS-Statistics Indonesia, Hotels Survey

Gambar / ***Figures*** **8.2** **Tingkat Penghunian Kamar Hotel Bintang dan Nonbintang Menurut Jenis Hotel dan Bulan di Provinsi Sulawesi Tenggara, 2024**
Room Occupancy Rate of Classified and Non-Classified Hotels by Hotel Type and Month in Sulawesi Tenggara Province, 2024

Tabel / *Table* 8.1 **Jumlah Akomodasi, Kamar, dan Tempat Tidur yang Tersedia pada Hotel Bintang Menurut Kabupaten/Kota di Provinsi Sulawesi Tenggara, 2019–2024**
Number of Accommodations, Available Rooms, and Beds in Classified Hotel by Regency/Municipality in Sulawesi Tenggara Province, 2019–2024

Kabupaten/Kota *Regency/Municipality*	2019[1]		
	Akomodasi *Accommodations*	Kamar *Rooms*	Tempat Tidur *Beds*
(1)	(2)	(3)	(4)
Buton	–	–	–
Muna	–	–	–
Konawe	–	–	–
Kolaka	1	93	143
Konawe Selatan	1	48	76
Bombana	–	–	–
Wakatobi	1	71	100
Kolaka Utara	–	–	–
Buton Utara	–	–	–
Konawe Utara	–	–	–
Kolaka Timur	–	–	–
Konawe Kepulauan	–	–	–
Muna Barat	–	–	–
Buton Tengah	–	–	–
Buton Selatan	–	–	–
Kota Kendari	18	1.389	2.128
Kota Baubau	1	33	58
Sulawesi Tenggara	22	1.634	2.505

https://sultra.bps.go.id

Lanjutan Tabel/*Continued Table* 8.1

Kabupaten/Kota *Regency/Municipality*	2020[2]		
	Akomodasi *Accommodations*	Kamar *Rooms*	Tempat Tidur *Beds*
(1)	(5)	(6)	(7)
Buton	–	–	–
Muna	–	–	–
Konawe	–	–	–
Kolaka	1	93	146
Konawe Selatan	1	48	78
Bombana	–	–	–
Wakatobi	1	77	100
Kolaka Utara	–	–	–
Buton Utara	–	–	–
Konawe Utara	–	–	–
Kolaka Timur	–	–	–
Konawe Kepulauan	–	–	–
Muna Barat	–	–	–
Buton Tengah	–	–	–
Buton Selatan	–	–	–
Kota Kendari	19	1.476	2.183
Kota Baubau	1	33	58
Sulawesi Tenggara	23	1.694	2.465

https://sultra.bps.go.id

Lanjutan Tabel/*Continued Table* 8.1

Kabupaten/Kota *Regency/Municipality*	2021[2]		
	Akomodasi *Accommodations*	Kamar *Rooms*	Tempat Tidur *Beds*
(1)	(8)	(9)	(10)
Buton	–	–	–
Muna	–	–	–
Konawe	–	–	–
Kolaka	1	93	143
Konawe Selatan	1	43	68
Bombana	–	–	–
Wakatobi	1	77	100
Kolaka Utara	–	–	–
Buton Utara	–	–	–
Konawe Utara	–	–	–
Kolaka Timur	–	–	–
Konawe Kepulauan	–	–	–
Muna Barat	–	–	–
Buton Tengah	–	–	–
Buton Selatan	–	–	–
Kota Kendari	20	1.529	2.355
Kota Baubau	2	77	123
Sulawesi Tenggara	25	1.819	2.789

https://sultra.bps.go.id

Lanjutan Tabel/*Continued Table* 8.1

Kabupaten/Kota *Regency/Municipality*	2022[2]		
	Akomodasi *Accommodations*	Kamar *Rooms*	Tempat Tidur *Beds*
(1)	(11)	(12)	(13)
Buton	–	–	–
Muna	1	20	27
Konawe	–	–	–
Kolaka	1	93	143
Konawe Selatan	1	48	77
Bombana	–	–	–
Wakatobi	1	77	104
Kolaka Utara	–	–	–
Buton Utara	–	–	–
Konawe Utara	–	–	–
Kolaka Timur	–	–	–
Konawe Kepulauan	–	–	–
Muna Barat	–	–	–
Buton Tengah	–	–	–
Buton Selatan	–	–	–
Kota Kendari	20	1.509	2.294
Kota Baubau	2	98	155
Sulawesi Tenggara	26	1.845	2.800

https://sultra.bps.go.id

Lanjutan Tabel/*Continued Table* 8.1

Kabupaten/Kota *Regency/Municipality*	2023[2]		
	Akomodasi *Accommodations*	Kamar *Rooms*	Tempat Tidur *Beds*
(1)	(14)	(15)	(16)
Buton	–	–	–
Muna	1	19	25
Konawe	–	–	–
Kolaka	1	93	143
Konawe Selatan	1	48	77
Bombana	–	–	–
Wakatobi	1	77	104
Kolaka Utara	–	–	–
Buton Utara	–	–	–
Konawe Utara	–	–	–
Kolaka Timur	–	–	–
Konawe Kepulauan	–	–	–
Muna Barat	–	–	–
Buton Tengah	–	–	–
Buton Selatan	–	–	–
Kota Kendari	21	1.544	2.333
Kota Baubau	2	98	155
Sulawesi Tenggara	27	1.879	2.837

https://sultra.bps.go.id

Lanjutan Tabel/*Continued Table* 8.1

Kabupaten/Kota *Regency/Municipality*	2024[2]		
	Akomodasi *Accommodations*	Kamar *Rooms*	Tempat Tidur *Beds*
(1)	(17)	(18)	(19)
Buton	–	–	–
Muna	1	33	35
Konawe	–	–	–
Kolaka	1	93	143
Konawe Selatan	1	48	78
Bombana	–	–	–
Wakatobi	1	77	100
Kolaka Utara	–	–	–
Buton Utara	–	–	–
Konawe Utara	–	–	–
Kolaka Timur	–	–	–
Konawe Kepulauan	–	–	–
Muna Barat	–	–	–
Buton Tengah	–	–	–
Buton Selatan	–	–	–
Kota Kendari	20	1.587	2.491
Kota Baubau	2	132	213
Sulawesi Tenggara	26	1.970	3.060

Sumber/*Source*: [1] Badan Pusat Statistik, Survei Hotel Tahunan (VHTL)/*BPS-Statistics Indonesia, Hotels Survey*
[2] Badan Pusat Statistik, *Updating* Direktori Pariwisata/*BPS-Statistics Indonesia, Tourism Updating Directory*

https://sultra.bps.go.id

Tabel 8.2 / ***Table***

Jumlah Akomodasi, Kamar, dan Tempat Tidur yang Tersedia pada Hotel Nonbintang dan Akomodasi Lainnya Menurut Kabupaten/Kota di Provinsi Sulawesi Tenggara, 2019–2024

Number of Accommodations, Available Rooms and Beds in Non-Classified Hotel and Other Accommodations by Regency/Municipality in Sulawesi Tenggara Province, 2019–2024

Kabupaten/Kota *Regency/Municipality*	2019[1]		
	Akomodasi *Accommodations*	Kamar *Rooms*	Tempat Tidur *Beds*
(1)	(2)	(3)	(4)
Buton	5	53	60
Muna	25	231	348
Konawe	13	164	229
Kolaka	43	574	679
Konawe Selatan	15	145	169
Bombana	37	334	340
Wakatobi	44	425	563
Kolaka Utara	30	322	393
Buton Utara	18	200	255
Konawe Utara	15	168	205
Kolaka Timur	8	67	90
Konawe Kepulauan	8	50	55
Muna Barat	1	11	11
Buton Tengah	7	38	40
Buton Selatan	1	2	4
Kota Kendari	119	1.733	1.996
Kota Baubau	60	874	1.189
Sulawesi Tenggara	449	5.391	6.626

https://sultra.bps.go.id

Lanjutan Tabel/*Continued Table* 8.2

Kabupaten/Kota *Regency/Municipality*	2020[2]		
	Akomodasi *Accommodations*	Kamar *Rooms*	Tempat Tidur *Beds*
(1)	(5)	(6)	(7)
Buton	5	47	49
Muna	25	247	346
Konawe	13	179	258
Kolaka	45	550	728
Konawe Selatan	16	138	170
Bombana	37	275	368
Wakatobi	44	395	610
Kolaka Utara	30	278	357
Buton Utara	18	144	164
Konawe Utara	23	257	339
Kolaka Timur	12	108	122
Konawe Kepulauan	7	42	56
Muna Barat	1	11	16
Buton Tengah	6	36	36
Buton Selatan	1	2	4
Kota Kendari	124	1.842	2.186
Kota Baubau	52	749	987
Sulawesi Tenggara	439	5.030	6.487

https://sultra.bps.go.id

Lanjutan Tabel/*Continued Table* 8.2

Kabupaten/Kota *Regency/Municipality*	2021[2]		
	Akomodasi *Accommodations*	Kamar *Rooms*	Tempat Tidur *Beds*
(1)	(8)	(9)	(10)
Buton	5	52	56
Muna	25	255	348
Konawe	15	194	245
Kolaka	47	530	711
Konawe Selatan	17	154	209
Bombana	37	264	358
Wakatobi	37	375	484
Kolaka Utara	38	344	442
Buton Utara	18	142	157
Konawe Utara	26	277	365
Kolaka Timur	12	115	140
Konawe Kepulauan	7	44	60
Muna Barat	1	11	16
Buton Tengah	7	45	45
Buton Selatan	2	22	22
Kota Kendari	144	1.712	2.013
Kota Baubau	50	725	991
Sulawesi Tenggara	458	5.261	6.662

https://sultra.bps.go.id

Lanjutan Tabel/*Continued Table* 8.2

Kabupaten/Kota *Regency/Municipality*	2022[2]		
	Akomodasi *Accommodations*	Kamar *Rooms*	Tempat Tidur *Beds*
(1)	(11)	(12)	(13)
Buton	7	61	67
Muna	22	220	299
Konawe	15	179	240
Kolaka	49	522	753
Konawe Selatan	16	140	172
Bombana	35	253	345
Wakatobi	49	505	650
Kolaka Utara	29	291	400
Buton Utara	18	186	290
Konawe Utara	25	254	335
Kolaka Timur	12	93	95
Konawe Kepulauan	7	44	56
Muna Barat	1	11	13
Buton Tengah	6	41	41
Buton Selatan	2	22	22
Kota Kendari	137	1.847	3.139
Kota Baubau	47	772	1.090
Sulawesi Tenggara	477	5.441	8.007

https://sultra.bps.go.id

Lanjutan Tabel/*Continued Table* 8.2

Kabupaten/Kota *Regency/Municipality*	2023[2]		
	Akomodasi *Accommodations*	Kamar *Rooms*	Tempat Tidur *Beds*
(1)	(14)	(15)	(16)
Buton	6	50	54
Muna	18	201	278
Konawe	14	174	240
Kolaka	43	512	747
Konawe Selatan	14	130	162
Bombana	37	275	375
Wakatobi	57	579	712
Kolaka Utara	27	289	441
Buton Utara	18	186	280
Konawe Utara	27	310	398
Kolaka Timur	11	110	119
Konawe Kepulauan	8	58	74
Muna Barat	1	10	8
Buton Tengah	6	41	41
Buton Selatan	2	22	22
Kota Kendari	106	1.599	1.843
Kota Baubau	45	705	988
Sulawesi Tenggara	440	5.251	6.782

https://sultra.bps.go.id

Lanjutan Tabel/*Continued Table* 8.2

Kabupaten/Kota *Regency/Municipality*	2024[2]		
	Akomodasi *Accommodations*	Kamar *Rooms*	Tempat Tidur *Beds*
(1)	(17)	(18)	(19)
Buton	6	50	54
Muna	18	226	303
Konawe	18	216	297
Kolaka	43	608	873
Konawe Selatan	14	132	149
Bombana	37	316	406
Wakatobi	58	609	870
Kolaka Utara	30	370	500
Buton Utara	22	240	300
Konawe Utara	37	524	703
Kolaka Timur	10	99	136
Konawe Kepulauan	8	68	96
Muna Barat	3	27	28
Buton Tengah	6	55	55
Buton Selatan	2	24	24
Kota Kendari	99	1.741	2.142
Kota Baubau	44	789	1.099
Sulawesi Tenggara	455	6.094	8.035

Sumber/*Source*: [1] Badan Pusat Statistik, Survei Hotel Tahunan (VHTL)/*BPS-Statistics Indonesia, Hotels Survey*
[2] Badan Pusat Statistik, Updating Direktori Pariwisata/*BPS-Statistics Indonesia, Tourism Updating Directory*

https://sultra.bps.go.id

Tabel / *Table* 8.3

Rata-rata Lama Menginap Tamu Asing dan Tamu Domestik Menurut Bulan di Provinsi Sulawesi Tenggara (hari), 2024
Average Length of Stay of Foreign and Domestic Visitor by Month in Sulawesi Tenggara Province (day), 2024

Bulan/*Month*	Tamu Asing *Foreign Visitor*	Tamu Domestik *Domestic Visitor*	Jumlah *Total*
(1)	(2)	(3)	(4)
Januari/*January*	1,12	1,12	1,6
Februari/*February*	1,2	1,2	1,68
Maret/*March*	1,2	1,21	1,67
April/*April*	1,21	1,22	1,71
Mei/*May*	1,19	1,19	1,63
Juni/*June*	1,16	1,16	1,65
Juli/*July*	1,22	1,23	1,66
Agustus/*August*	1,15	1,15	1,61
September/*September*	1,18	1,18	1,65
Oktober/*October*	1,16	1,16	1,64
November/*November*	1,14	1,14	1,58
Desember/*December*	1,15	1,15	1,59
2024	1,17	1,18	1,64

Sumber/*Source*: Badan Pusat Statistik, Survei Hotel Bulanan (VHTS)/*BPS-Statistics Indonesia, Monthly Hotels Survey*

https://sultra.bps.go.id

Tabel / *Table* 8.4 **Tingkat Penghunian Kamar Hotel Bintang dan Nonbintang Menurut Bulan di Provinsi Sulawesi Tenggara (persen), 2024**
Room Occupancy Rate of Classified and Non-Classified Hotels by Month in Sulawesi Tenggara Province (percent), 2024

Bulan *Month*	Hotel Klasifikasi Bintang *Classified Hotel*	Hotel Nonbintang *Non-Classified Hotel*
(1)	(2)	(3)
Januari/*January*	34,76	17,12
Februari/*February*	34,28	19,30
Maret/*March*	31,90	15,89
April/*April*	30,70	16,93
Mei/*May*	42,05	20,63
Juni/*June*	38,18	19,95
Juli/*July*	45,04	22,73
Agustus/*August*	40,65	21,52
September/*September*	43,83	21,44
Oktober/*October*	43,23	23,34
November/*November*	50,26	22,18
Desember/*December*	49,51	21,18
Nama Provinsi	40,37	20,20

Sumber/*Source*: Badan Pusat Statistik, Survei Hotel Bulanan (VHTS)/*BPS-Statistics Indonesia, Monthly Hotels Survey*

https://sultra.bps.go.id

Tabel / *Table* 8.5 **Jumlah Destinasi Wisata menurut Jenis Wisata dan Kabupaten/Kota di Provinsi Sulawesi Tenggara, 2024**
Number of Tourism Destination by Type of Tourism and Regency / Municipality in Sulawesi Tenggara, 2024

Jenis Wisata *Type of Tourism*	Kabupaten/Kota Regency/Municipality				
	Buton	*Muna*	*Konawe*	*Kolaka*	*Konawe Selatan*
(1)	(2)	(3)	(4)	(5)	(6)
1. Wisata Keagamaan/Religion Tourism	2	1	–	–	4
2. Wisata Pusaka/Heirloom Tourism	85	10	9	4	5
3. Wisata Penelitian Sejarah/Historical Research Tourism	24	1	7	–	–
4. Wisata Seni Budaya/Cultural Arts Tourism	9	4	1	–	–
5. Wisata Tradisi/Traditional Tourism	43	1	1	–	2
6. Wisata Gastronomi/Gastronomy Tourism	–	–	–	–	2
7. Wisata Pedesaan/Rural Tourism	1	–	–	–	9
8. Wisata Pantai/Beach Tourism	27	9	7	12	12
9. Wisata Perairan/Tirta/Water Tourism	17	13	1	1	7
10. Wisata Selam/Diving Tourism	7	3	–	2	5
11. Wisata Jelajah/Explore Tourism	11	12	1	3	8
12. Wisata Ekologi/Ecology Tourism	1	–	–	–	4
13. Wisata Agro/Agro Tourism	1	–	–	–	8
14. Wisata Panoramik/Panoramic Tourism	1	2	1	–	6
15. Wisata MICE & Event/MICE & Event Tourism	–	–	–	–	–
16. Wisata Olahraga & Kesehatan/Sports and Healthy Tourism	–	1	3	1	10
17. Wisata Olahraga Ekstrem/Extreme Sports Tourism	–	–	–	–	4
18. Wisata Perkotaan & Kawasan Terpadu/Urban & Integrated Area Tourism	–	–	–	1	9
19. Desa Wisata/Tourism Village	35	20	10	18	37
Jumlah/Total	264	77	41	42	132

https://sultra.bps.go.id

Lanjutan Tabel/*Continued Table* 8.5

Jenis Wisata *Type of Tourism*	Kabupaten/Kota Regency/Municipality			
	Bombana	*Wakatobi*	*Kolaka Utara*	*Buton Utara*
(1)	(7)	(8)	(9)	(10)
1. Wisata Keagamaan/Religion Tourism	3	12	1	–
2. Wisata Pusaka/Heirloom Tourism	15	143	3	3
3. Wisata Penelitian Sejarah/Historical Research Tourism	15	170	–	–
4. Wisata Seni Budaya/Cultural Arts Tourism	–	10	1	1
5. Wisata Tradisi/Traditional Tourism	–	66	–	–
6. Wisata Gastronomi/Gastronomy Tourism	–	3	1	–
7. Wisata Pedesaan/Rural Tourism	1	10	–	2
8. Wisata Pantai/Beach Tourism	33	61	9	16
9. Wisata Perairan/Tirta/Water Tourism	6	24	3	12
10. Wisata Selam/Diving Tourism	–	60	2	5
11. Wisata Jelajah/Explore Tourism	24	27	24	13
12. Wisata Ekologi/Ecology Tourism	6	17	–	5
13. Wisata Agro/Agro Tourism	2	3	–	–
14. Wisata Panoramik/Panoramic Tourism	3	17	1	–
15. Wisata MICE & Event/MICE & Event Tourism	3	–	–	–
16. Wisata Olahraga & Kesehatan/Sports and Healthy Tourism	3	–	3	–
17. Wisata Olahraga Ekstrem/Extreme Sports Tourism	–	–	1	–
18. Wisata Perkotaan & Kawasan Terpadu/Urban & Integrated Area Tourism	13	19	3	1
19. Desa Wisata/Tourism Village	2	7	21	14
Jumlah/Total	129	649	73	72

https://sultra.bps.go.id

Lanjutan Tabel/*Continued Table* 8.5

Jenis Wisata *Type of Tourism*	Kabupaten/Kota Regency/Municipality			
	Konawe Utara	*Kolaka Timur*	*Konawe Kepulauan*	*Muna Barat*
(1)	(11)	(12)	(13)	(14)
1. Wisata Keagamaan/Religion Tourism	–	1	–	1
2. Wisata Pusaka/Heirloom Tourism	5	3	8	5
3. Wisata Penelitian Sejarah/Historical Research Tourism	4	3	–	6
4. Wisata Seni Budaya/Cultural Arts Tourism	–	2	–	1
5. Wisata Tradisi/Traditional Tourism	3	6	–	6
6. Wisata Gastronomi/Gastronomy Tourism	–	–	–	–
7. Wisata Pedesaan/Rural Tourism	1	–	–	–
8. Wisata Pantai/Beach Tourism	13	–	11	35
9. Wisata Perairan/Tirta/Water Tourism	8	2	4	17
10. Wisata Selam/Diving Tourism	5	–	2	6
11. Wisata Jelajah/Explore Tourism	8	14	13	6
12. Wisata Ekologi/Ecology Tourism	2	–	1	10
13. Wisata Agro/Agro Tourism	–	–	2	6
14. Wisata Panoramik/Panoramic Tourism	–	4	–	2
15. Wisata MICE & Event/MICE & Event Tourism	–	–	–	–
16. Wisata Olahraga & Kesehatan/Sports and Healthy Tourism	–	7	–	2
17. Wisata Olahraga Ekstrem/Extreme Sports Tourism	1	1	–	–
18. Wisata Perkotaan & Kawasan Terpadu/Urban & Integrated Area Tourism	1	1	1	1
19. Desa Wisata/Tourism Village	12	27	7	25
Jumlah/Total	63	71	49	129

https://sultra.bps.go.id

Lanjutan Tabel/*Continued Table* 8.5

Jenis Wisata *Type of Tourism*	Kabupaten/Kota Regency/Municipality			
	Buton Tengah	*Buton Selatan*	*Kendari*	*Bau-Bau*
(1)	(15)	(16)	(17)	(18)
1. Wisata Keagamaan/Religion Tourism	–	3	2	3
2. Wisata Pusaka/Heirloom Tourism	6	47	2	35
3. Wisata Penelitian Sejarah/Historical Research Tourism	6	2	7	5
4. Wisata Seni Budaya/Cultural Arts Tourism	1	2	7	–
5. Wisata Tradisi/Traditional Tourism	1	5	4	–
6. Wisata Gastronomi/Gastronomy Tourism	–	–	–	1
7. Wisata Pedesaan/Rural Tourism	–	–	–	–
8. Wisata Pantai/Beach Tourism	18	19	6	8
9. Wisata Perairan/Tirta/Water Tourism	33	11	2	1
10. Wisata Selam/Diving Tourism	20	10	–	2
11. Wisata Jelajah/Explore Tourism	190	6	3	11
12. Wisata Ekologi/Ecology Tourism	–	–	3	3
13. Wisata Agro/Agro Tourism	–	–	1	–
14. Wisata Panoramik/Panoramic Tourism	–	4	2	3
15. Wisata MICE & Event/MICE & Event Tourism	–	–	–	–
16. Wisata Olahraga & Kesehatan/Sports and Healthy Tourism	–	–	1	1
17. Wisata Olahraga Ekstrem/Extreme Sports Tourism	–	–	–	–
18. Wisata Perkotaan & Kawasan Terpadu/Urban & Integrated Area Tourism	2	–	7	3
19. Desa Wisata/Tourism Village	23	37	13	17
Jumlah/Total	300	146	60	93

Sumber/*Source:* Dinas Pariwisata Provinsi Sulawesi Tenggara/*Tourism Services of Sulawesi Tenggara Province*

https://sultra.bps.go.id

09

TRANSPORTASI DAN KOMUNIKASI

Transportation and Communication

Jumlah Kendaraan Bermotor di Sulawesi Tenggara, 2024

Conditions of Transportation in Southeast Sulawesi, 2024

Sumber/*Source*:

- Kementrian Dalam Negeri/*Ministry of Homa Affairs*
- Badan Meteorologi, Klimatologi, dan Geofisika/*Meteorology, Climatology, adn Geophysics Agency*

https://sultra.bps.go.id

PENJELASAN TEKNIS

1. Kendaraan bermotor adalah setiap kendaraan yang digerakkan oleh peralatan teknik yang ada pada kendaraan tersebut, biasanya digunakan untuk angkutan orang atau barang di atas jalan raya selain kendaraan yang berjalan di atas rel. Kendaraan bermotor yang dicatat adalah semua jenis kendaraan kecuali kendaraan bermotor TNI/Polri dan Korps Diplomatik.
2. Mobil penumpang adalah setiap kendaraan bermotor yang dilengkapi dengan tempat duduk untuk sebanyak-banyaknya delapan orang, tidak termasuk tempat duduk untuk pengemudi, baik dilengkapi atau tidak dilengkapi bagasi.
3. Mobil bus adalah setiap kendaraan bermotor yang dilengkapi dengan tempat duduk untuk lebih dari delapan orang, tidak termasuk tempat duduk untuk pengemudi, baik dilengkapi atau tidak dilengkapi bagasi.
4. Mobil truk adalah setiap kendaraan bermotor yang digunakan untuk angkutan barang, selain mobil penumpang, mobil bus dan kendaraan bermotor roda dua.
5. Kunjungan kapal adalah kapal yang datang di pelabuhan baik untuk berlabuh di perairan maupun bersandar di dermaga.

TECHNICAL NOTES

1. *Motor vehicles are any kind of vehicles motorized by machine set up in those vehicles, they are usually used for transporting peoples or goods on roads except vehicles moving along a railway line. The data cover all kinds of motor vehicles except those belong to Indonesia Army Force Indonesian State Police and Diplomatic Corps.*
2. *Passenger cars are any motor vehicles with no more than eight seats, excluding seat for driver, it can be with or without hoot.*
3. *Buses are large passenger cars having seats for more than eight passengers, excluding seat for driver, it can be with or without hoot.*
4. *Trucks are any motor vehicles used to transport goods excluding passenger cars, buses, and motorcycles.*
5. *Ship call is a ship arriving at a port either for mooring or berthing.*

www.sultra.bps.go.id

6. *Gross Ton* (GT) adalah volume ruangan kapal dalam m^3, kecuali terowongan, lubang poros baling-baling, tempat jangkar, dan alas ganda.
7. Sertifikat Operator Pesawat Udara adalah tanda bukti terpenuhinya standar dan prosedur dalam pengoperasian pesawat udara oleh perusahaan angkutan udara niaga.
8. Sertifikat Pengoperasian Pesawat Udara adalah tanda bukti terpenuhinya standar dan prosedur dalam pengoperasian pesawat udara untuk kegiatan angkutan udara bukan niaga.
9. Kantor Pos adalah tempat pemberi pelayanan komunikasi tertulis dan atau surat elektronik, layanan paket, layanan logistik, layanan transaksi keuangan, dan layanan keagenan pos untuk kepentingan umum. Rumah pos berfungsi sama seperti kantor pos dan kantor pos pembantu, bedanya rumah pos biasanya terletak di daerah terpencil.
10. Telekomunikasi adalah setiap pemancaran, pengiriman dan atau penerimaan dari setiap informasi dalam bentuk tanda-tanda, isyarat, tulisan, gambar, suara dan bunyi melalui sistem kawat, optik, radio atau sistem elektromagnetik lainnya.
11. Jaringan telekomunikasi adalah rangkaian perangkat telekomunikasi dan kelengkapannya yang digunakan

6. *Gross Ton (GT) is total volume of all room in a ship (m^3), excluding the volume of tunnel, the axle of propellers, the anchor, and the chain locker.*
7. *Aircraft Operator Certificate (AOC) is clearance of compliance to the standards and procedures in aircraft operations by the commercial air transport companies.*
8. *Operating Certificate (OC) is clearance of compliance to the standards and procedures in aircraft operations for non commercial air transport activities.*
9. *Post Office is a service provider facility of written communication and or electronic mail, parcel service, logistics services, financial transaction services, and postal services to the public. Postal house has the same function as the post office and subsidiary of post office, the difference is that postal house is usually located in remote areas.*
10. *Telecommunication includes every transmitting, delivering and or receiving from every information of marking, signal, article, picture, sound and voice through strand of wire system, optic, radio or other electromagnetic system.*
11. *Telecommunication network is peripheral network of telecommunication and its equipment used in the means of*

https://sultra.bps.go.id

dalam bertelekomunikasi. Telepon tetap kabel dalam Susenas disebut telepon rumah adalah jaringan telekomunikasi menggunakan perangkat telepon tetap dengan kabel yang secara umum diatur oleh standar-standar teknis dengan menggunakan suatu nomor telepon, dikenal pula sebagai *Public Switched Telephone Network* (PSTN). Pada umumnya dimanfaatkan untuk telepon rumah dan jaringan internet, memiliki kemampuan menghantarkan sinyal dengan kuat dan jelas dengan biaya yang relatif lebih murah.

telecommunication.

12. *Fixed line telephone based on Susenas called home phone is a telecommunication network using fixed line telephone device which is generally regulated by technical standards, using a phone number, also known as the Public Switched Telephone Network (PSTN). It is generally used for home phone and Internet networks, has the ability to deliver a strong and clear signal with a relatively low cost.*

12. Telepon bergerak seluler adalah perangkat telekomunikasi elektronik yang mempunyai kemampuan dasar yang sama dengan telepon tetap kabel, namun dapat dibawa ke mana-mana (*portable, mobile*) dan tidak perlu disambungkan dengan jaringan telekomunikasi kabel. Selain berfungsi sebagai telepon, telepon selular modern biasanya mendukung layanan tambahan seperti *Short Messages Services* (SMS), *Multimedia Messages Service* (MMS), *e-mail* dan akses Internet, aplikasi bisnis dan permainan, serta fotografi. Saat ini, Indonesia mempunyai dua sistem jaringan telepon bergerak seluler yaitu *Global System for Mobile Telecommunications* (GSM) dan CDMA.

13. *Cellular mobile phone is an electronic telecommunication device which has the same basic capabilities with fixed cables, but can be taken anywhere (portable, mobile) and does not need to be connected to the wired telecommunications networks. In addition to functioning as a telephone, modern mobile phone typically supports additional services such as Short Messages Services (SMS), Multimedia Messages Service (MMS), e-mail and access to the Internet, business applications and games, as well as photography. Currently, Indonesia has two cellular mobile telephone network system that are GSM (Global System for Mobile Telecommunications) and Code Division Multiple Access (CDMA).*

https://ntt.bps.go.id

14. Internet adalah sebuah jaringan komputer publik di seluruh dunia. Internet menyediakan akses ke sejumlah layanan komunikasi termasuk *World Wide Web* dan membawa *email*, berita, hiburan dan file data.

14. The internet is a worldwide public computer network. It provides access to a number of communication services including the World Wide Web and carries e-mail, news, entertainment and data files.

https://sultra.bps.go.id

ULASAN

Jalan merupakan prasarana transportasi darat dan memiliki peran penting sebagai penunjang transportasi lainnya. Pada tahun 2023, tercatat panjang jalan yang tergolong jalan provinsi sepanjang 1.076,94 km. Dari total panjang jalan yang ada, jalan yang telah diaspal sepanjang 797,76 km

Sarana pelabuhan udara yang dapat disinggahi pesawat udara sebagai angkutan penumpang dan barang serta aktif dipakai sampai tahun 2024 berjumlah 4 bandara, yaitu Bandara Halu Oleo Kendari, Betoambari Baubau, Sangia Ni Bandera Kolaka, serta Bandara Matahora Wakatobi. Pada tahun 2024, jumlah penumpang datang sebanyak 635.672 orang, sedangkan untuk keberangkatan sebanyak 642.887 orang.

Dari sisi angkutan laut, pada tahun 2023 Kabupaten Konawe Utara menjadi Kabupaten/Kota yang paling banyak kunjungan kapal. Namun kunjungan kapal di Kabupaten Konawe Utara ini tidak mengangkut penumpang melainkan hanya barang. Adapun jenis pelayaran kunjungan kapal yang ada di Provinsi Sulawesi Tenggara didominasi pelayaran dalam negeri.

DESCRIPTION

The road is a transportation infrastructure and has an important role as supporting other transportation. In 2023, length of provincial road was 1,076.94 km. Of the total length of the existing road, the road that has been paved along was 797.76 km.

The airport facilities that can be visited by aircraft as passenger and goods transportation in 2024 were 4 airports, namely Halu Oleo Kendari Airport, Betoambari Baubau Airport, Sangia Ni Bandera Kolaka Airport, and Matahora Wakatobi Airport. In 2024, the number of passengers who arrived was 635,672 people, while for departing passengers were 642,887 people.

In terms of sea transportation, in 2023 Konawe Utara Regency was the most Regency/Municipality of number of ship calls. However, the ships visiting Konawe Utara Regency did not carry passengers but only goods. The type of voyages was dominated by domestic shipping.

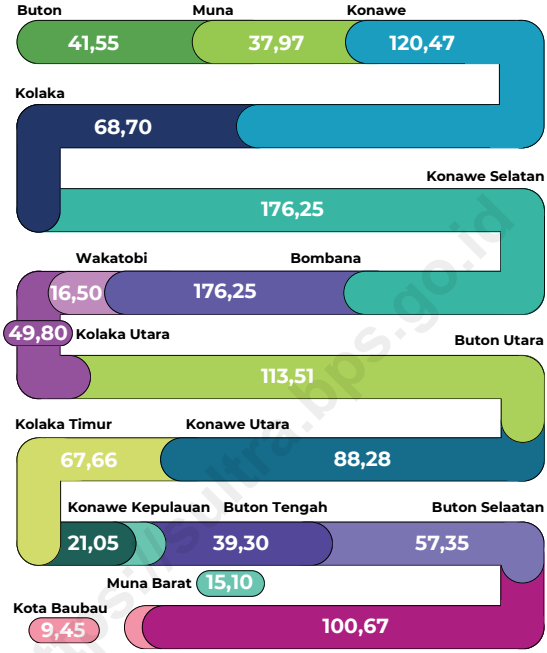

Catatan/*Note*: Hanya mencakup Panjang Jalan provinsi/ *Only cover the length of provincial roads employment status are self employed, casual agricultural worker, and casual non-agricultural worker*

Sumber/*Source*: Dinas Sumber Daya Air dan Bina Marga Provinsi Sulawesi Tenggara/ *Regional Office of Water Resources and Highways of Sulawesi Tenggara Province*

Gambar / *Figures* 9.1

Panjang Jalan Menurut Kabupaten/Kota di Provinsi Sulawesi Tenggara dan Jenis Permukaan Jalan (km), 2023

Length of Road by Regency/Municipality in Southeast Sulawesi Province and Road Surface Type (km), 2023

https://sultra.bps.go.id

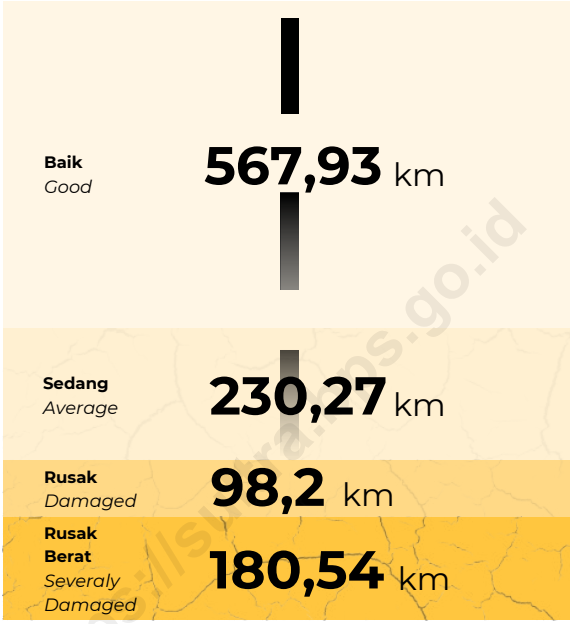

https://sultra.bps.go.id

Catatan/*Note*: Hanya mencakup Panjang Jalan provinsi/ *Only cover the length of provincial roads employment status are self employed, casual agricultural worker, and casual non-agricultural worker*

Sumber/*Source*: Dinas Sumber Daya Air dan Bina Marga Provinsi Sulawesi Tenggara/ *Regional Office of Water Resources and Highways of Sulawesi Tenggara Province*

Gambar / *Figures* 9.2

Panjang Jalan Menurut Kabupaten/Kota di Provinsi Sulawesi Tenggara dan Kondisi Jalan (km), 2023
Length of Roads by Regency/Municipality in Southeast Sulawesi Province and Road Conditions (km), 2023

9.1 TRANSPORTASI
TRANSPORTATION

Tabel 9.1.1 / ***Table***

Panjang Jalan[1] Menurut Kabupaten/Kota dan Tingkat Kewenangan Pemerintahan di Provinsi Sulawesi Tenggara (km), 2022–2024
Length of Road by Regency/Municipality and Level of Government Authority in Southeast Sulawesi Province (km), 2022–2024

Kabupaten/Kota *Regency/Municipality*	Tahun *Year*	Negara[1] *State[1]*	Provinsi[2] *Province[2]*	Kabupten/Kota[3] *Regency/ Munipality[3]*	Jumlah *Total*
(1)	(2)	(3)	(4)	(5)	(6)
Buton	2022	168,65[r]	41,70[r]	482,27	692,62
	2023	168,65	41,55	482,27	692,47
	2024	168,65	41,55	482,27*	692,47*
Muna	2022	104,19r	43,58[r]	961,98	1.109,75
	2023	104,19	37,97	961,98[r]	1.104,14[r]
	2024	104,19	37,97	961,98*	1.104,14*
Konawe	2022	110,42r	168,59[r]	784,48	1.063,49
	2023	110,42	120,47	784,48	1.015,37
	2024	110,42	120,47	784,48*	1.015,37*
Kolaka	2022	174,87r	17,80[r]	876,82	1.069,49
	2023	174,87	68,70	876,82	1.120,39
	2024	174,87	68,70	876,82*	1.120,39*
Konawe Selatan	2022	186,94r	237,84[r]	1.032	1.456,78
	2023	186,94	176,25	867,17	1.230,36
	2024	186,94	176,25	867,17*	1.230,36*
Bombana	2022	152,45r	–[r]	790,03	942,48
	2023	152,45	53,33	738,17	943,95
	2024	152,45	53,33	738,17*	943,95*

https://sultra.bps.go.id

Lanjutan Tabel/*Continuetd Table 9.1.1*

Kabupaten/Kota *Regency/Municipality*	Tahun *Year*	Negara[1] *State[1]*	Provinsi[2] *Province[2]*	Kabupten/Kota[3] *Regency/ Munipality[3]*	Jumlah *Total*
(1)	(2)	(3)	(4)	(5)	(6)
Wakatobi	2022	22,98	16,80[r]	490,28	530,06
	2023	22,98	16,50	490,28	529,76
	2024	22,98	16,50	469,25*	508,73*
Kolaka Utara	2022	179,14[r]	38,10[r]	496,93[r]	714,17[r]
	2023	179,14	49,80	496,93	725,87
	2024	179,14	49,80	496,93*	725,87*
Buton Utara	2022	27,90[r]	114,20[r]	458,43	600,53
	2023	27,90	113,51	543,13	684,54
	2024	27,90	113,51	543,13*	684,54*
Konawe Utara	2022	170,91	50,80[r]	699,94	921,65
	2023	170,91	88,28	1.089,44[r]	1.348,63[r]
	2024	170,91	88,28	1089,44*	1.348,63*
Kolaka Timur	2022	43,07[r]	67,90[r]	1.036,70	1.147,67
	2023	43,07	67,66	1.036,70	1.147,43
	2024	43,07	67,66	1.036,70*	1.147,43*
Konawe Kepulauan	2022	–	20,65[r]	250,34	270,99
	2023	–	21,05	308,88	329,93
	2024	–	21,05	308,88*	329,93*

https://sultra.bps.go.id

Lanjutan Tabel/*Continuetd Table 9.1.1*

Kabupaten/Kota *Regency/Municipality*	Tahun *Year*	Negara[1] *State[1]*	Provinsi[2] *Province[2]*	Kabupten/Kota[3] *Regency/ Munipality[3]*	Jumlah *Total*
(1)	(2)	(3)	(4)	(5)	(6)
Muna Barat	2022	39,08[r]	14,40[r]	517,58	571,06
	2023	39,08	15,10	517,58[r]	571,76[r]
	2024	39,08	15,10	720,00*	774,18*
Buton Tengah	2022	–	38,60[r]	284,96	323,56
	2023	–	39,30	499,63[r]	538,93[r]
	2024	–	39,30	499,63*	538,93*
Buton Selatan	2022	–	64,30[r]	244,68	308,98
	2023	–	57,35	481,00[r]	538,35
	2024	–	57,35	481,00*	538,35*
Kota Kendari	2022	59,96r	66,22[r]	489,2	615,38
	2023	59,96	100,67	433,77	594,40
	2024	59,96	100,67	433,77*	594,40*
Kota Baubau	2022	50,28r	7,80[r]	398,55[r]	456,63[r]
	2023	50,28	9,45	398,55[r]	458,28[r]
	2024	50,28	9,45	401,83*	461,56*
Sulawesi Tenggara	**2024**	**1.490,84**	**1.076,94**	**11.191,45***	**13.759,23***

Sumber/*Source*: [1]Balai Pelaksanaan Jalan Nasional Provinsi Sulawesi Tenggara/ *National Road Implementation Center of Sulawesi Tenggara Province*
[2]Dinas Sumber Daya Air dan Bina Marga Provinsi Sulawesi Tenggara/ *Regional Office of Water Resources and Highways of Sulawesi Tenggara Province*
[3]Berdasarkan Rekapitulasi dari masing-masing Kabupaten/Kota/ *Based on Recapitulation from Each Regency/ Municipality*

https://sultra.bps.go.id

Tabel 9.1.2 / *Table*

Jumlah Kendaraan Bermotor Menurut Satwil/Samsat dan Jenis Kendaraan di Provinsi Sulawesi Tenggara (unit), 2024
Number of Motor Vehicles by Area Unit and Type of Motor Vehicles in Sulawesi Tenggara Province (units), 2024

Kabupaten/Kota *Regency/Municipality*	Bus *Buses*	Mobil Penumpang *Passenger Cars*	*Truk Truck*	Sepeda Motor *Motorcycles*	Kendaraan Khusus *Special Vehicles*	Jumlah *Total*
(1)	(2)	(3)	(4)	(5)	(6)	(7)
Buton	–	33	–	3.152	–	3.185
Muna	–	–	–	5.802	–	5.802
Konawe	–	42	–	7.947	–	7.989
Kolaka	5	471	276	8.755	1	9.508
Konawe Selatan	–	–	–	3.490	–	3.490
Bombana	–	95	48	2.672	–	2.815
Wakatobi	–	–	–	455	–	455
Kolaka Utara	–	60	13	1.142	–	1.215
Buton Utara	–	–	–	25	–	25
Konawe Utara	–	5	1	552	–	558
Kolaka Timur	–	53	18	1.340	–	1.411
Konawe Kepulauan	–	–	–	–	–	–
Muna Barat	–	–	–	–	–	–
Buton Tengah	–	–	–	–	–	–
Buton Selatan	–	–	–	–	–	–
Kota Kendari	–	8.819	655	36.202	–	45.676
Kota Baubau	–	626	199	5.820	–	6.645
Sulawesi Tenggara	**5**	**10.204**	**1.210**	**77.354**	**1**	**88.774**

Sumber/*Source*: Korps Lalu Lintas Polisi Republik Indonesia/*Traffic Corps Indonesian National Police*

https://sultra.bps.go.id

Tabel 9.1.3
Table

Panjang Jalan Menurut Kabupaten/Kota di Provinsi Sulawesi Tenggara dan Jenis Permukaan Jalan (km), 2023
Length of Road by Regency/Municipality in Southeast Sulawesi Province and Road Surface Type (km), 2023

Kabupaten/Kota *Regency/Municipality*	Jenis Permukaan Jalan/*Type of Road Surface*			
	Aspal *Paved*	Tidak diaspal *Not Paved*	Lainnya *Others*	Jumlah *Total*
(1)	(2)	(3)	(4)	(5)
Buton	41,55	–	–	41,55
Muna	37,97	–	–	37,97
Konawe	120,47	–	–	120,47
Kolaka	28,1	40,6	–	68,7
Konawe Selatan	158,65	17,6	–	176,25
Bombana	26,33	27	–	53,33
Wakatobi	16,5	–	–	16,5
Kolaka Utara	24,8	25	–	49,8
Buton Utara	76,21	37,3	–	113,51
Konawe Utara	12,2	76,08	–	88,28
Kolaka Timur	36,06	31,6	–	67,66
Konawe Kepulauan	16,05	5	–	21,05
Muna Barat	15,1	–	–	15,1
Buton Tengah	39,3	–	–	39,3
Buton Selatan	57,35	–	–	57,35
Kota Kendari	81,67	19	–	100,67
Kota Baubau	9,45	–	–	9,45
Sulawesi Tenggara	**797,76**	**279,18**	**–**	**1076,94**

Catatan/*Note*: Hanya mencakup Panjang Jalan provinsi/ *Only cover the length of provincial roads*
employment status are self employed, casual agricultural worker, and casual non-agricultural worker

Sumber/*Source*: Dinas Sumber Daya Air dan Bina Marga Provinsi Sulawesi Tenggara/ *Regional Office of Water Resources and Highways of Sulawesi Tenggara Province*

https://sultra.bps.go.id

Tabel 9.1.4
Table

Panjang Jalan Menurut Kabupaten/Kota di Provinsi Sulawesi Tenggara dan Kondisi Jalan (km), 2023
Length of Roads by Regency/Municipality in Southeast Sulawesi Province and Road Conditions (km), 2023

Kabupaten/Kota *Regency/Municipality*	Kondisi Jalan/*Road Condition*			
	Baik *Good*	Sedang *Average*	Rusak *Damaged*	Rusak Berat *Severely Damaged*
(1)	(2)	(3)	(4)	(5)
Buton	38,55	3	0	0
Muna	26,9	11,07	0	0
Konawe	74,87	43,2	0	2,4
Kolaka	21,7	3,2	13,1	30,7
Konawe Selatan	102,05	45,9	0,2	28,1
Bombana	19,53	19,6	7,1	7,1
Wakatobi	14,6	1,9	0	0
Kolaka Utara	6,7	17,6	8,4	17,1
Buton Utara	42,11	20,5	10,6	40,3
Konawe Utara	8,4	15,8	41,8	22,28
Kolaka Timur	21,6	3,2	14,5	28,36
Konawe Kepulauan	20,25	0,8	0	0
Muna Barat	14,1	1	0	0
Buton Tengah	19,1	20,2	0	0
Buton Selatan	42,7	14,65	0	0
Kota Kendari	86,97	7	2,5	4,2
Kota Baubau	7,8	1,65	0	0
Sulawesi Tenggara	**567,93**	**230,27**	**98,2**	**180,54**

Catatan/*Note*: Hanya mencakup Panjang Jalan provinsi/ *Only cover the length of provincial roads*
employment status are self employed, casual agricultural worker, and casual non-agricultural worker

Sumber/*Source*: Dinas Sumber Daya Air dan Bina Marga Provinsi Sulawesi Tenggara/ *Regional Office of Water Resources and Highways of Sulawesi Tenggara Province*

https://sultra.bps.go.id

Tabel 9.1.5
Table

Jumlah Kendaraan Bermotor yang Telah Melakukan Pembayaran Pajak Berdasarkan Jenis Kendaraan dan Samsat di Provinsi Sulawesi Tenggara Sampai dengan Desember, 2022–2024
Number of Motor Vehicles That Have Made Tax Payments by Type of Vehicles and Area Unit in Sulawesi Tenggara Province, Until December, 2022–2024

Jenis Kendaraan *Type of Motor Vehicles*	Satwil/Samsat/ *Area Unit*[1]					
	Buton*			Muna*		
	2022	2023	2024	2022	2023	2024
(1)	(2)	(3)	(4)	(5)	(6)	(7)
MOBIL PENUMPANG	**970**	**1.294**	**1.119**	**2.343**	**2.809**	**2.129**
Sedan	5	17	9	12	11	5
Jeep	28	34	52	109	142	87
Mini Bus	937	1.243	1.058	2.222	2.656	2.037
MOBIL BUS	**7**	**7**	**9**	**–**	**–**	**2**
Micro Bus	7	7	8	–	–	2
Bus	–	–	1	–	–	–
MOBIL BARANG	**453**	**632**	**487**	**1.107**	**1.363**	**902**
Pick Up	395	526	424	891	1.048	754
Blind Van	50	103	56	200	305	137
Light Truk	8	2	6	16	10	11
Truk	–	1	1	–	–	–
SEPEDA MOTOR	**7.720**	**9.716**	**8.971**	**18.340**	**21.713**	**18.351**
Motor R2	7.713	9.716	8.963	18.338	21.713	18.345
Motor R3	7	. . .	8	2	–	6
Jumlah/*Total*	**9.150**	**11.649**	**10.586**	**21.790**	**25.885**	**21.384**

https://sultra.bps.go.id

Lanjutan Tabel/*Continuetd Table 9.1.5*

Jenis Kendaraan *Type of Motor Vehicles*	Satwil/Samsat/ *Area Unit*[1]					
	Konawe			Kolaka		
	2022	2023	2024	2022	2023	2024
(1)	(2)	(3)	(4)	(5)	(6)	(7)
MOBIL PENUMPANG	**2.035**	**2.554**	**1.649**	**5.318**	**6.653**	**5.900**
Sedan	9	32	8	29	39	22
Jeep	96	138	70	228	329	272
Mini Bus	1.930	2.384	1.571	5.061	6.285	5.606
MOBIL BUS	**2**	**1**	**3**	**13**	**18**	**31**
Micro Bus	2	1	3	12	18	30
Bus	–	–	–	1	–	1
MOBIL BARANG	**980**	**1282**	**595**	**1.939**	**2.708**	**2.092**
Pick Up	773	942	453	1.342	1.917	1.580
Blind Van	202	326	133	366	560	345
Light Truk	3	13	4	227	229	162
Truk	2	1	5	4	2	5
SEPEDA MOTOR	**17.718**	**20.700**	**15.118**	**27.849**	**34.170**	**28.609**
Motor R2	17.713	20.700	15.117	27.784	34.170	28.559
Motor R3	5	–	1	65	–	50
Jumlah/*Total*	**20.735**	**24.537**	**17.365**	**35.119**	**43.549**	**36.632**

https://sultra.bps.go.id

Lanjutan Tabel/*Continuetd Table 9.1.5*

Jenis Kendaraan *Type of Motor Vehicles*	Satwil/Samsat/ *Area Unit*[1]					
	Konawe Selatan			Bombana		
	2022	2023	2024	2022	2023	2024
(1)	(2)	(3)	(4)	(5)	(6)	(7)
MOBIL PENUMPANG	**1.342**	**1.936**	**1.733**	**1.030**	**1.366**	**1.115**
Sedan	7	7	6	12	11	6
Jeep	48	64	48	54	51	52
Mini Bus	1.287	1.865	1.679	964	1.304	1.057
MOBIL BUS	**–**	**–**	**2**	**2**	**4**	**3**
Micro Bus	–	–	2	2	4	3
Bus	–	–	–	–	–	–
MOBIL BARANG	**1.081**	**1.488**	**1.096**	**368**	**540**	**333**
Pick Up	972	1.274	982	324	443	291
Blind Van	104	209	111	42	90	40
Light Truk	4	3	2	2	2	1
Truk	1	2	1	–	5	1
SEPEDA MOTOR	**9.898**	**11.821**	**10.886**	**6.763**	**8.246**	**7.730**
Motor R2	9.898	11.821	10.886	6.763	8.246	7.722
Motor R3	–	–	–	–	–	8
Jumlah/*Total*	**12.321**	**15.245**	**13.717**	**8.163**	**10.156**	**9.181**

https://sultra.bps.go.id

Lanjutan Tabel/*Continuetd Table 9.1.5*

Jenis Kendaraan *Type of Motor Vehicles*	Satwil/Samsat/ *Area Unit*[1]					
	Wakatobi			Kolaka Utara		
	2022	2023	2024	2022	2023	2024
(1)	(2)	(3)	(4)	(5)	(6)	(7)
MOBIL PENUMPANG	**558**	**739**	**748**	**808**	**967**	**917**
Sedan	6	8	6	3	6	2
Jeep	23	32	25	32	50	42
Mini Bus	529	699	717	773	911	873
MOBIL BUS	**–**	**2**	**3**	**5**	**5**	**7**
Micro Bus	–	2	2	5	5	7
Bus	–	–	1	–	–	–
MOBIL BARANG	**105**	**203**	**171**	**189**	**301**	**238**
Pick Up	80	125	130	148	212	203
Blind Van	23	44	26	32	76	30
Light Truk	2	34	14	8	11	5
Truk	–	–	1	1	2	–
SEPEDA MOTOR	**5.390**	**6.385**	**5.424**	**4.172**	**5.020**	**5.242**
Motor R2	5.343	6.385	5.374	4.165	5.020	5.211
Motor R3	47	–	50	7	–	31
Jumlah/*Total*	**6.053**	**7.329**	**6.346**	**5.174**	**6.293**	**6.404**

https://sultra.bps.go.id

Lanjutan Tabel/*Continuetd Table 9.1.5*

Jenis Kendaraan *Type of Motor Vehicles*	Satwil/Samsat/ *Area Unit*[1]					
	Buton Utara			Konawe Utara		
	2022	2023	2024	2022	2023	2024
(1)	(2)	(3)	(4)	(5)	(6)	(7)
MOBIL PENUMPANG	**268**	**481**	**424**	**427**	**560**	**624**
Sedan	1	3	1	2	4	2
Jeep	10	15	48	13	22	24
Mini Bus	257	463	375	412	534	598
MOBIL BUS	**–**	**1**	**1**	**–**	**–**	**–**
Micro Bus	–	1	1	–	–	–
Bus	–	–	–	–	–	–
MOBIL BARANG	**108**	**179**	**140**	**131**	**215**	**181**
Pick Up	89	152	121	107	190	168
Blind Van	19	27	19	23	23	12
Light Truk	–	–	–	–	1	–
Truk	–	–	–	1	1	1
SEPEDA MOTOR	**1.902**	**3.069**	**3.265**	**1.269**	**1.676**	**2.216**
Motor R2	1.901	3.069	3.264	1.269	1.676	2.215
Motor R3	1	–	1	–	–	1
Jumlah/*Total*	**2.278**	**3.730**	**3.830**	**1.827**	**2.451**	**3.021**

https://sultra.bps.go.id

Lanjutan Tabel/*Continuetd Table 9.1.5*

Jenis Kendaraan *Type of Motor Vehicles*	Satwil/Samsat/ *Area Unit*[1]					
	Kolaka Timur			Konawe Kepulauan		
	2022	2023	2024	2022	2023	2024
(1)	(2)	(3)	(4)	(5)	(6)	(7)
MOBIL PENUMPANG	**768**	**1.117**	**1.267**	**219**	**183**	**190**
Sedan	4	7	1	4	5	4
Jeep	25	37	35	11	13	9
Mini Bus	739	1.073	1.231	204	165	177
MOBIL BUS	**2**	**4**	**2**	**5**	**4**	**3**
Micro Bus	2	4	2	5	4	3
Bus	–	–	–	–	–	–
MOBIL BARANG	**335**	**494**	**465**	**108**	**160**	**108**
Pick Up	272	385	380	80	118	80
Blind Van	61	105	78	25	35	27
Light Truk	1	3	5	1	5	1
Truk	1	1	2	2	2	–
SEPEDA MOTOR	**4.081**	**5.564**	**8.478**	**542**	**703**	**687**
Motor R2	4.078	5.564	8.468	542	703	687
Motor R3	3	–	10	–	–	–
Jumlah/*Total*	**5.186**	**7.179**	**10.212**	**874**	**1.050**	**988**

https://sultra.bps.go.id

Lanjutan Tabel/*Continuetd Table 9.1.5*

Jenis Kendaraan *Type of Motor Vehicles*	Satwil/Samsat/ *Area Unit*[1]					
	Kendari			Baubau		
	2022	2023	2024	2022	2023	2024
(1)	(2)	(3)	(4)	(5)	(6)	(7)
MOBIL PENUMPANG	**25.816**	**28.699**	**26.221**	**4.183**	**4.926**	**4.284**
Sedan	366	422	246	49	51	34
Jeep	1.688	1.909	1.517	196	215	158
Mini Bus	23.762	26.368	24.458	3.938	4.660	4.092
MOBIL BUS	**93**	**137**	**125**	**8**	**13**	**12**
Micro Bus	89	126	119	8	13	12
Bus	4	11	6	–	–	–
MOBIL BARANG	**10.031**	**11.604**	**9.608**	**1.699**	**2.160**	**1.501**
Pick Up	7.151	8.083	6.586	1.179	1.484	1.116
Blind Van	2.226	2.776	2.066	485	641	349
Light Truk	506	600	743	23	27	19
Truk	148	145	213	12	8	17
SEPEDA MOTOR	**74.050**	**84.330**	**80.511**	**24.876**	**27.452**	**23.608**
Motor R2	73.922	84.330	80.409	23.149	27.452	23.587
Motor R3	128	–	102	28	–	21
Jumlah/*Total*	**109.990**	**124.770**	**116.465**	**29.067**	**34.551**	**29.405**

https://sultra.bps.go.id

Lanjutan Tabel/*Continuetd Table 9.1.5*

Jenis Kendaraan *Type of Motor Vehicles*	Satwil/Samsat/ *Area Unit*[1]					
	Keliling			*Drive Thru*		
	2022	2023	2024	2022	2023	2024
(1)	(2)	(3)	(4)	(5)	(6)	(7)
MOBIL PENUMPANG	**1.369**	**2.819**	**2.496**	**3.606**	**5.122**	**2.812**
Sedan	17	50	15	62	74	33
Jeep	81	176	135	239	351	190
Mini Bus	1.271	2.593	2.346	3.305	4.697	2.589
MOBIL BUS	**2**	**2**	**6**	**10**	**18**	**12**
Micro Bus	2	2	6	10	18	12
Bus	–	–	–	–	–	–
MOBIL BARANG	**379**	**969**	**861**	**1.012**	**1.542**	**831**
Pick Up	269	694	623	662	998	505
Blind Van	87	204	185	256	405	232
Light Truk	18	56	29	81	119	79
Truk	5	15	24	13	20	15
SEPEDA MOTOR	**4.641**	**8.548**	**7.287**	**9.970**	**12.884**	**6.144**
Motor R2	4.640	8.548	7.285	9.961	12.884	6.142
Motor R3	1	–	2	9	–	2
Jumlah/*Total*	**6.391**	**12.338**	**10.650**	**14.598**	**19.566**	**9.799**

https://sultra.bps.go.id

Lanjutan Tabel/*Continuetd Table 9.1.5*

Jenis Kendaraan *Type of Motor Vehicles*	Satwil/Samsat/ *Area Unit*[1]					
	Aplikasi Digital Nasional (SIGNAL)			Jumlah/ *Total*		
	2022	2023	2024	2022	2023	2024
(1)	(2)	(3)	(4)	(5)	(6)	(7)
MOBIL PENUMPANG	**37**	**82**	**321**	**51.097**	**...**	**53.949**
Sedan	–	–	–	588	...	400
Jeep	1	–	12	2.882	...	2.776
Mini Bus	36	82	309	47.627	...	50.773
MOBIL BUS	**–**	**–**	**–**	**149**	**...**	**221**
Micro Bus	–	–	–	144	...	212
Bus	–	–	–	5	...	9
MOBIL BARANG	**–**	**–**	**–**	**20.025**	**...**	**19.609**
Pick Up	–	–	–	14.734	...	14.396
Blind Van	–	–	–	4.201	...	3.846
Light Truk	–	–	–	900	...	1.081
Truk	–	–	–	190	...	286
SEPEDA MOTOR	**201**	**329**	**1.596**	**217.683**	**...**	**234.123**
Motor R2	201	329	1.596	217.380	...	233.830
Motor R3	–	–	–	303	...	293
Jumlah/*Total*	**238**	**411**	**1.917**	**288.954**	**...**	**307.902**

Catatan/*Note*: -Berdasarkan Rekapitulasi dari masing-masing Kabupaten/ Kota/ *Based on Recapitulation from Each Regency/ Municipality*
-Data kendaraan bermotor yang tercatat adalah yang terproses pada UPTB SAMSAT se-Sulawesi Tenggara/ *Vehicle data are those that have been processed in UPTB SAMSAT within Sulawesi Tenggara Province*
*Termasuk wilayah pemekaran/*Include the expansion area*

Sumber/*Source*: Badan Pendapatan Daerah Provinsi Sulawesi Tenggara/Regional Revenue Office of Sulawesi Tenggara Province

https://sultra.bps.go.id

Tabel 9.1.6
Table

Lalu Lintas Pesawat Terbang dan Penumpang Melalui Pelabuhan Udara Se-Sulawesi Tenggara, 2024
Aircraft and Passenger Traffic at Sulawesi Tenggara Province, 2024

Bulan *Months*	Lalu Lintas Pesawat Udara *Aircraft Traffic*		Lalu Lintas Penumpang (orang) *Passenger (person)*		
	Datang *Arrival*	Berangkat *Departure*	Datang *Arrival*	Berangkat *Departure*	Transit
(1)	(2)	(3)	(4)	(5)	(6)
Januari/*January*	455	454	47.961	46.399	–
Februari/*February*	366	366	42.235	45.726	–
Maret/*March*	389	392	47.824	47.739	–
April/*April*	453	452	59.846	61.942	–
Mei/*May*	441	444	51.115	50.519	–
Juni/*June*	445	444	53.537	54.715	–
Juli/*July*	473	474	61.667	57.050	–
Agustus/*August*	434	434	53.778	57.300	–
September/*September*	426	426	53.569	54.184	–
Oktober/*October*	424	424	54.928	54.858	–
Nopember/*November*	443	443	51.837	50.820	–
Desember/*December*	467	469	57.375	61.635	–
Jumlah/Total	**5.216**	**5.222**	**635.672**	**642.887**	**–**

Sumber/*Source*: Bandar Udara Se- Provinsi Sulawesi Tenggara-Dokumen III/1/*Airport Authority in Sulawesi Tenggara Province*-III/*1 Document*

https://sultra.bps.go.id

Tabel 9.1.7
Table

Lalu Lintas Barang, Bagasi dan Pos Paket Melalui Pelabuhan Udara Di Sulawesi Tenggara (kg), 2024
Cargo, Baggage and Parcels Traffic at Airport in Sulawesi Tenggara (kg), 2024

Kabupaten/Kota *Regency/Municipality*	Barang *Cargo*		Bagasi *Baggage*		Pos Paket *Parcels*	
	Bongkar *Unloaded*	Muat *Loaded*	Bongkar *Unloaded*	Muat *Loaded*	Bongkar *Unloaded*	Muat *Loaded*
(1)	(2)	(3)	(4)	(5)	(6)	(7)
Januari/*January*	734.320	239.748	409.136	294.041	–	–
Februari/*February*	752.996	194.198	353.679	303.862	–	–
Maret/*March*	901.115	243.127	448.118	309.808	–	–
April/*April*	680.900	181.080	530.145	433.275	–	–
Mei/*May*	765.882	241.747	421.365	290.115	–	–
Juni/*June*	704.682	226.972	422.910	301.550	–	–
Juli/*July*	796.479	249.956	517.145	333.746	–	–
Agustus/*August*	800.225	210.720	449.541	366.633	–	–
September/*September*	794.883	204.498	431.933	341.328	–	–
Oktober/*October*	820.413	238.666	462.843	351.098	–	–
Nopember/*November*	863.305	223.996	425.429	311.553	–	–
Desember/*December*	1.051.485	204.977	462.920	378.137	–	–
Jumlah/Total	**9.666.685**	**2.659.685**	**5.335.164**	**4.015.146**	**–**	**–**

Sumber/*Source*: Bandar Udara Se- Provinsi Sulawesi Tenggara-Dokumen III/1/ *Airport Authority in Sulawesi Tenggara Province*-III/*1 Document*

https://sultra.bps.go.id

Tabel 9.1.8
Table

Lalu Lintas Pesawat Terbang dan Penumpang Melalui Pelabuhan Udara Haluoleo Kendari, 2010–2024
Aircraft and Passenger Traffic at Haluoleo Airport Kendari, 2010–2024

Tahun *Year*	Lalu Lintas Pesawat Udara *Aircraft Traffic*		Lalu Lintas Penumpang (orang) *Passenger (person)*		
	Datang *Arrival*	Berangkat *Departure*	Datang *Arrival*	Berangkat *Departure*	Transit
(1)	(2)	(3)	(4)	(5)	(6)
2010	2.613	2.616	293.262	303.420	–
2011	2.686	2.686	325.771	336.697	–
2012	3.371	3.370	426.837	429.707	–
2013	5.299	5.299	435.527	453.837	–
2014	5.009	5.015	404.721	420.573	–
2015	4.394	4.402	465.843	478.692	–
2016	4.945	4.953	617.161	635.558	–
2017	6.044	6.043	709.845	744.432	–
2018	6.069	6.059	783.028	786.981	–
2019	4.905	4.904	618.759	622.045	–
2020	3.280	3.270	324.550	327.126	–
2021	3.103	3.098	284.688	281.143	–
2022	3.816	3.811	467.792	474.715	–
2023	4.172	4.172	546.379	544.418	–
2024	4.061	4.066	567.036	575.431	–

Sumber/*Source*: Bandar Udara Haluoleo Kendari-Dokumen III/1/ *Haluoleo Kendari Airport Authority*-III/*1 Document*

https://sultra.bps.go.id

Tabel 9.1.9
Table

Lalu Lintas Pesawat Terbang dan Penumpang Melalui Pelabuhan Udara Betoambari Baubau, 2013–2024
Aircraft and Passenger Traffic at Betoambari Airport Baubau, 2013–2024

Tahun *Year*	Lalu Lintas Pesawat Udara *Aircraft Traffic*		Lalu Lintas Penumpang (orang) *Passenger (person)*		
	Datang *Arrival*	Berangkat *Departure*	Datang *Arrival*	Berangkat *Departure*	Transit
(1)	(2)	(3)	(4)	(5)	(6)
2013	948	948	54.640	52.751	–
2014	797	797	48.575	46.257	–
2015	1.146	1.147	61.717	59.943	–
2016	1.265	1.264	76.458	76.022	–
2017	2.163	2.161	123.325	119.006	–
2018	2.479	2.480	134.655	133.664	–
2019	1.583	1.588	86.152	86.710	–
2020	1.084	1.084	54.013	50.961	–
2021	1.139	1.138	51.415	52.249	–
2022	950	954	50.242	49.705	–
2023	792	792	43.800	39.937	–
2024	592	592	35.291	34.422	–

Sumber/*Source*: Bandar Udara Betoambarai Baubau-Dokumen III/1/ *Betoambari Baubau Airport Authority*-III/*1 Document*

https://sultra.bps.go.id

Tabel 9.1.10 ***Table***

Lalu Lintas Pesawat Terbang dan Penumpang Melalui Pelabuhan Udara Sangia Ni Bandera Kolaka, 2016–2024
Aircraft and Passenger Traffic at Sangia Ni Bandera Airport Kolaka, 2016–2024

Tahun *Year*	Lalu Lintas Pesawat Udara *Aircraft Traffic*		Lalu Lintas Penumpang (orang) *Passenger (person)*		
	Datang *Arrival*	Berangkat *Departure*	Datang *Arrival*	Berangkat *Departure*	Transit
(1)	(2)	(3)	(4)	(5)	(6)
2016	976	976	66.844	82.648	–
2017	777	777	58.912	74.502	–
2018	907	907	51.058	52.193	–
2019	1.173	1.173	55.451	58.917	–
2020	682	682	29.747	31.268	–
2021	812	812	56.193	55.883	–
2022	589	589	31.682	32.887	–
2023	655	655	34.277	34.785	–
2024	535	536	32.233	31.992	–

Sumber/*Source*: Bandar Udara Sangia Ni Bandera Kolaka-Dokumen III/1/*Sangia Ni Bandera Kolaka Airport Authority*-III/*1 Document*

https://sultra.bps.go.id

Tabel 9.1.11 / ***Table***

Lalu Lintas Pesawat Terbang dan Penumpang Melalui Pelabuhan Udara Matahora Wakatobi, 2014–2024
Aircraft and Passenger Traffic at Matahora Airport Wakatobi, 2014–2024

Tahun *Year*	Lalu Lintas Pesawat Udara *Aircraft Traffic*		Lalu Lintas Penumpang (orang) *Passenger (person)*		
	Datang *Arrival*	Berangkat *Departure*	Datang *Arrival*	Berangkat *Departure*	Transit
(1)	(2)	(3)	(4)	(5)	(6)
2014	344	344	17.274	18.258	–
2015	392	392	19.256	20.044	–
2016	424	425	21.403	22.597	–
2017	461	460	23.453	24.161	–
2018	566	566	29.901	30.684	–
2019	373	374	21.605	22.349	–
2020	278	279	12.787	13.365	–
2021	396	392	20.116	20.350	–
2022	212	210	7.176	7.217	–
2023	78	78	4.590	4.532	–
2024	27	27	1.085	1.042	–

Catatan/*Note*: Jumlah pesawat yang beroperasi di Pelabuhan Udara Matahora berkurang dari bulan Juli 2022/ T*he number of aircraft operating at Matahora Airport has decreased from July 2022*

Sumber/*Source*: Bandar Udara Matahora Wakatobi-Dokumen III/1/ *Matahora Wakatobi Airport Authority*-III/*1 Document*

https://sultra.bps.go.id

Tabel 9.1.12 ***Table***

Lalu Lintas Pesawat Terbang dan Penumpang Melalui Pelabuhan Udara Sugimanuru Muna, 2017–2024
Aircraft and Passenger Traffic at Sugimanuru Airport Muna, 2017–2024

Tahun *Year*	Lalu Lintas Pesawat Udara *Aircraft Traffic*		Lalu Lintas Penumpang (orang) *Passenger (person)*		
	Datang *Arrival*	Berangkat *Departure*	Datang *Arrival*	Berangkat *Departure*	Transit
(1)	(2)	(3)	(4)	(5)	(6)
2017	254	254	13.090	13.654	–
2018	534	534	26.316	26.327	–
2019	354	354	18.688	18.219	–
2020	178	178	8.674	8.850	–
2021	213	213	8.247	8.268	–
2022	148	148	5.487	6.336	–
2023	81	79	2.725	2.920	–
2024	1	1	27	–	–

Catatan/Note: Jumlah pesawat yang beroperasi di Pelabuhan Udara Sugimanuru berkurang dari bulan Juli 2023. Pada bulan November 2023, pelabuhan udara Sugimanuru mulai tidak beroperasi/ *The number of aircraft operating at Sugimanuru Airport has decreased from July 2022. Starting November 2023, Sugimanuru Muna Airport began to stop operations*

Sumber/*Source*: Bandar Udara Sugimanuru Muna-Dokumen III/1/*Sugimanuru Muna Airport Authority*-III/*1 Document*

https://nusra.bps.go.id

Tabel 9.1.13
Table

Lalu Lintas Barang, Bagasi dan Pos Paket Melalui Pelabuhan Udara Haluoleo, Kendari (kg), 2010–2024
Traffic of Cargo, Baggage and Mail at Haluoleo Airport, Kendari (kg), 2010–2024

Tahun *Year*	Barang *Cargo*		Bagasi *Baggage*		Pos Paket *Parcels*	
	Bongkar *Unloaded*	Muat *Loaded*	Bongkar *Unloaded*	Muat *Loaded*	Bongkar *Unloaded*	Muat *Loaded*
(1)	(2)	(3)	(4)	(5)	(6)	(7)
2010	1.943.035	1.678.301	3.052.763	2.238.551	194.382	46.177
2011	1.997.134	1.145.016	3.272.065	2.287.525	206.194	45.268
2012	1.951.085	1.055.081	3.895.027	2.897.004	212.299	44.24
2013	2.199.829	1.137.380	3.614.615	2.901.030	167.805	60.177
2014	2.577.754	1.205.885	2.990.024	2.547.694	178.88	51.338
2015	3.321.714	1.298.260	3.676.508	2.981.147	235.735	67.027
2016	3.649.082	1.482.880	4.850.340	3.911.668	84.975	46.869
2017	4.521.237	1.918.156	6.907.714	4.254.250	262.919	46.863
2018	4.817.539	1.582.250	5.885.956	4.506.090	118.628	34.998
2019	5.008.262	1.466.851	3.739.099	2.283.885	273.326	29.321
2020	5.667.109	1.487.187	1.554.985	1.105.824	133.734	34.975
2021	7.111.563	1.198.352	1.787.820	1.306.486	56.019	12.826
2022	9.885.812	1.401.427	3.819.298	2.992.582	–	–
2023	8.335.519	2.210.751	4.642.687	3.645.572	–	–
2024	9.526.601	2.607.033	4.901.858	3.702.826	–	–

Sumber/*Source*: Bandar Udara Haluoleo Kendari-Dokumen III/1/ *Haluoleo Kendari Airport Authority*-III/*1 Document*

https://sultra.bps.go.id

Tabel 9.1.14
Table

Lalu Lintas Barang, Bagasi dan Pos Paket Melalui Pelabuhan Udara Betoambari, Baubau (kg), 2014–2024
Traffic of Cargo, Baggage and Mail at Betoambari Airport, Baubau (kg), 2014–2024

Tahun *Year*	Barang *Cargo*		Bagasi *Baggage*		Pos Paket *Parcels*	
	Bongkar *Unloaded*	Muat *Loaded*	Bongkar *Unloaded*	Muat *Loaded*	Bongkar *Unloaded*	Muat *Loaded*
(1)	(2)	(3)	(4)	(5)	(6)	(7)
2014	43.144	824	323.468	274.440	–	–
2015	143.14	46.418	323.182	266.733	–	–
2016	149.255	70.036	477.252	427.927	–	–
2017	127.54	40.374	780.587	625.841	–	–
2018	144.455	85.202	919.224	728.654	–	–
2019	164.793	85.355	271.693	211.324	–	–
2020	109.819	26.823	185.963	131.966	–	–
2021	133.825	30.995	244.297	197.014	–	–
2022	141.958	46.455	278.226	251.495	–	–
2023	117.595	32.346	240.757	213.794	–	–
2024	88.678	45.620	224.584	173.743	–	–

Sumber/*Source*: Bandar Udara Betoambarai Baubau-Dokumen III/1/ *Betoambari Baubau Airport Authority*-III/*1 Document*

https://sultra.bps.go.id

Tabel 9.1.15
Table

Lalu Lintas Barang, Bagasi dan Pos Paket Melalui Pelabuhan Udara Sangia Ni Bandera, Kolaka (kg), 2016–2024
Traffic of Cargo, Baggage and Mail at Sangia Ni Bandera Airport, Kolaka (kg), 2016–2024

Tahun *Year*	Barang *Cargo*		Bagasi *Baggage*		Pos Paket *Parcels*	
	Bongkar *Unloaded*	Muat *Loaded*	Bongkar *Unloaded*	Muat *Loaded*	Bongkar *Unloaded*	Muat *Loaded*
(1)	(2)	(3)	(4)	(5)	(6)	(7)
2016	758.188	33.087	427.742	431.686	–	–
2017	55.463	28.780	376.476	365.342	–	–
2018	13.940	3.779	334.170	304.930	814	180
2019	35.280	4.206	300.446	213.697	–	–
2020	33.199	12.680	106.702	90.567	112	2.311
2021	832.755	76.196	363.984	335.737	3.826	324
2022	45.005	3.868	153.773	138.790	–	–
2023	54.630	4.625	180.021	132.895	–	–
2024	51.083	6.396	201.172	132.754	–	–

Sumber/*Source*: Bandar Udara Sangia Ni Bandera Kolaka-Dokumen III/1/*Sangia Ni Bandera Kolaka Airport Authority*-III/*1 Document*

https://sultra.bps.go.id

Tabel 9.1.16
Table

Lalu Lintas Barang, Bagasi dan Pos Paket Melalui Pelabuhan Udara Matahora, Wakatobi (kg), 2015–2024
Traffic of Cargo, Baggage and Mail at Matahora Airport, Wakatobi (kg), 2015–2024

Tahun *Year*	Barang *Cargo*		Bagasi *Baggage*		Pos Paket *Parcels*	
	Bongkar *Unloaded*	Muat *Loaded*	Bongkar *Unloaded*	Muat *Loaded*	Bongkar *Unloaded*	Muat *Loaded*
(1)	(2)	(3)	(4)	(5)	(6)	(7)
2015	10.277	13.087	103.278	88.292	8.792	29.406
2016	8.890	19.214	122.234	114.270	2.454	13.122
2017	13.526	25.698	140.410	122.250	–	–
2018	9.603	18.666	181.397	143.789	–	–
2019	15.141	13.748	62.738	56.068	–	–
2020	25.071	7.334	19.872	19.084	–	–
2021	712.127	76.754	108.810	98.390	–	–
2022	33.660	6.645	20.769	26.823	–	–
2023	70	382	20.178	20.049	–	–
2024	323	236	7.550	5.823	–	–

Catatan/*Note*: Jumlah pesawat yang beroperasi di Pelabuhan Udara Matahora berkurang dari bulan Juli 2022/ T*he number of aircraft operating at Matahora Airport has decreased from July 2022*

Sumber/*Source*: Bandar Udara Matahora Wakatobi-Dokumen III/1/ *Matahora Wakatobi Airport Authority*-III/*1 Document*

https://sultra.bps.go.id

Tabel 9.1.17
Table

Lalu Lintas Barang, Bagasi dan Pos Paket Melalui Pelabuhan Udara Sugimanuru, Muna (kg), 2010–2024
Traffic of Cargo, Baggage and Mail at Sugimanuru Airport, Muna (kg), 2010–2024

Tahun *Year*	Barang *Cargo*		Bagasi *Baggage*		Pos Paket *Parcels*	
	Bongkar *Unloaded*	Muat *Loaded*	Bongkar *Unloaded*	Muat *Loaded*	Bongkar *Unloaded*	Muat *Loaded*
(1)	(2)	(3)	(4)	(5)	(6)	(7)
2018	2.282	678	206.823	176.473	–	–
2019	11.809	1.186	63.818	39.838	–	–
2020	13.964	1.068	24.105	14.813	–	–
2021	13.887	3.154	32.439	25.975	–	–
2022	16.407	3.681	27.832	26.022	–	–
2023	7.107	1.316	15.535	11.021	–	–
2024	–	400	–	–	–	–

Catatan/Note: Jumlah pesawat yang beroperasi di Pelabuhan Udara Sugimanuru berkurang dari bulan Juli 2023. Pada bulan November 2023, pelabuhan udara Sugimanuru mulai tidak beroperasi/ *The number of aircraft operating at Sugimanuru Airport has decreased from July 2022. Starting November 2023, Sugimanuru Muna Airport began to stop operations*

Sumber/*Source*: Bandar Udara Sugimanuru Muna-Dokumen III/1/*Sugimanuru Muna Airport Authority*-III/*1 Document*

https://sultra.bps.go.id

Tabel 9.1.18 ***Table***

Kunjungan Kapal, Arus Barang, dan Penumpang Menurut Kabupaten/Kota di Provinsi Sulawesi Tenggara, 2024
Number Of Ship Calls, Traffic of Cargo and Passenger by Regency/Municipality in Sulawesi Tenggara Province, 2024

Kabupaten/Kota *Regency/Municipality*	Kunjungan Kapal (unit) *Number of Ship Calls (units)*	Penumpang *Passenger (People)*		Barang *Cargo(Ton)*	
		Turun *Deberkation*	Naik *Emberkation*	Bongkar *Unloaded*	Muat *Loaded*
(1)	(2)	(3)	(4)	(5)	(6)
Buton	1.190	34.046	31.332	5.327	11.554
Muna	8.600	207.542	322.719	132.016	1.265
Konawe	–	–	–	–	–
Kolaka	1.537	–	–	861.486	6.973.987
Konawe Selatan	281	–	–	207.929	395.304
Bombana	3.275	68.498	54.689	184.639	2.036.769
Wakatobi	3.840	173.291	165.628	3.497.401	11.593
Kolaka Utara	964	19976	19.001	–	6.030.498
Buton Utara	163	15.946	15.266	19.909	6.992
Konawe Utara	7.393	–	–	358.811	33.621.224
Kolaka Timur	–	–	–	–	–
Konawe Kepulauan	843	2.639	4.422	39.159	530.764
Muna Barat	778	–	–	13.993	86
Buton Tengah	723	14.771	12.810	3.949	18.377
Buton Selatan	–	–	–	–	–
Kendari	5.462	267.687	324.917	6.546.692	1.713.025
Baubau	4.342	379.778	428.982	3.120.489	2.804.432

Sumber/*Source*: Bandar Udara Se-Sulawesi Tenggara/*Airport in Sulawesi Tenggara*

https://sultra.bps.go.id

Tabel 9.1.19
Table

Kunjungan Kapal, Arus Barang, dan Penumpang Menurut Kabupaten/Kota di Provinsi Sulawesi Tenggara, 2024
Number Of Ship Calls, Traffic of Cargo and Passenger by Regency/Municipality in Sulawesi Tenggara Province, 2024

Jenis Pelayaran *Type of Voyage*	Kunjungan Kapal (unit) *Number of Ship Calls (units)*	Penumpang *Passenger (People)*		Barang *Cargo(Ton)*	
		Turun *Deberkation*	Naik *Emberkation*	Bongkar *Unloaded*	Muat *Loaded*
(1)	(2)	(3)	(4)	(5)	(6)
Dalam Negeri/ Domestic	39.176	1.184.174	1.379.766	14.944.724	54.155.869
Luar Negeri/ International	215	–	–	47.075	–

Sumber/*Source*: Pelabuhan Laut-Simoppel/ *Port Authority-Simoppel*

https://sultra.bps.go.id

9.2 POS DAN TELEKOMUNIKASI
POST AND TELECOMMUNICATION

Tabel 9.2.1 / ***Table***
Jumlah Kantor Pos Pembantu Menurut Kabupaten/Kota di Provinsi Sulawesi Tenggara, 2021–2024
Number of Sub-Post Offices by Regency/City in Southeast Sulawesi Province, 2021–2024

Kabupaten/Kota *Regency/Municipality*	2021	2022	2023	2024
(1)	(2)	(3)	(4)	(5)
Buton	2	2	2	2
Muna	3	3	3	3
Konawe	7	7	7	7
Kolaka	6	6	6	6
Konawe Selatan	8	8	8	8
Bombana	3	3	3	3
Wakatobi	2	2	2	2
Kolaka Utara	2	2	2	2
Buton Utara	1	1	1	1
Konawe Utara	2	2	2	2
Kolaka Timur	3	3	3	3
Konawe Kepulauan	1	1	1	1
Muna Barat	1	1	1	1
Buton Tengah	3	3	3	3
Buton Selatan	2	2	2	2
Kota Kendari	7	7	7	7
Kota Baubau	1	1	1	1
Sulawesi Tenggara	**54**	**54**	**54**	**54**

Sumber/*Source*: PT Pos Indonesia Cabang Provinsi Sulawesi Tenggara/*PT Pos Indonesia, branch of Sulawesi Tenggara Province*

https://sultra.bps.go.id

Tabel / *Table* 9.2.2 **Jumlah Desa[1]/Kelurahan yang Memiliki Kantor Pos[2] Menurut Kabupaten/Kota di Provinsi Sulawesi Tenggara, 2020–2024**
Number of Villages1/Sub-districts with Post Offices2 by Regency/City in Southeast Sulawesi Province, 2020–2024

Kabupaten/Kota *Regency/Municipality*	2020	2021	2024
(1)	(2)	(3)	(4)
Buton	2	2	2
Muna	4	4	3
Konawe	7	8	12
Kolaka	19	6	6
Konawe Selatan	8	10	8
Bombana	3	4	6
Wakatobi	6	4	8
Kolaka Utara	2	2	4
Buton Utara	1	1	1
Konawe Utara	2	2	6
Kolaka Timur	4	3	5
Konawe Kepulauan	1	1	1
Muna Barat	2	2	2
Buton Tengah	4	3	4
Buton Selatan	2	2	2
Kota Kendari	7	6	7
Kota Baubau	2	1	1
Sulawesi Tenggara	**76**	**61**	**78**

Catatan/*Note*: [1] Desa pada tabel ini termasuk Unit Permukiman Transmigrasi (UPT) yang masih dibina oleh kementerian terkait dan nagari di Provinsi Sumatera Barat/*Villages in this table includes Transmigration Ressetlement Unit under related ministry and nagari in Sumatera Barat Province*

Sumber/*Source*: [1] Periode pendataan Podes 2020 dilakukan Pada Juni-Juli 2020/*The 2020 Podes data collection period conducted in June-July 2020*
[2] Periode pendataan Podes 2021 dilakukan Pada Juni 2021/*The 2021 Podes data collection period conducted in June 2021*
[3] Periode pendataan Podes 2024 dilakukan Pada Mei 2024/*The 2024 Podes data collection period conducted in May 2024*
[4] Badan Pusat Statistik, Pendataan Potensi Desa/*BPS-Statistics Indonesia, Village Potential Data Collecting*

https://sultra.bps.go.id

10

PERBANKAN, KOPERASI DAN HARGA-HARGA

Banking, Cooperative, and Prices

Nilai Giro, Deposito, dan Tabungan di Sulawesi Tenggara, 2024

Value of Demand Deposits, The Time Deposits, and Saving in Sulawesi Tenggara, 2024

Giro *Demand Deposits*	Deposito *Time Deposits*	Tabungan *Savings*
6,25	20,76	4,98
triliun/*trillion*	triliun/*trillion*	triliun/*trillion*

Posisi Pinjaman (Rupiah dan Valuta Asing) yang Diberikan Bank Swasta dan BPR Menurut Jenis Penggunaan di Sulawesi Tenggara (triliun rupiah), 2024

Oustanding of Credit (Rupiahs and Foreign Exchange) of Commercial Banks and BPR by Utilization in Sulawesi Tenggara (trillion rupiahs), 2024

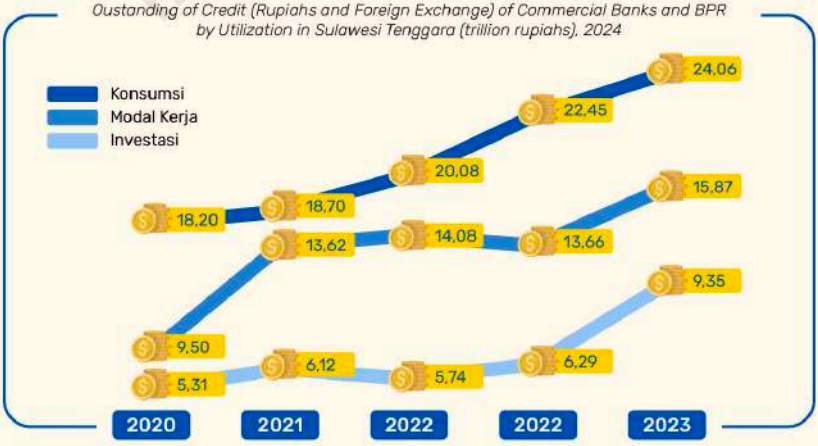

Sumber/*Source*:

- Bank Indonesia Perwakilan Sulawesi Tenggara/*Bank Indonesia Representative of Sulawesi Tenggara Province*

https://sultra.bps.go.id

PENJELASAN TEKNIS

1. IHK merupakan indikator inflasi di Indonesia. Sejak Januari 2020, IHK dihitung berdasarkan Survei Biaya Hidup (SBH) di 90 kota tahun 2018 yang mencakup sekitar 248-473 komoditas.

2. IHK mencakup 11 kelompok, yaitu: makanan, minuman, dan tembakau; pakaian dan alas kaki; perumahan, air, listrik, dan bahan bakar rumah tangga; perlengkapan, peralatan, dan pemeliharaan rutin rumah tangga; kesehatan; transportasi, informasi, komunikasi dan jasa keuangan; rekreasi, olahraga dan budaya; pendidikan; penyediaan makanan dan minuman/restoran; perawatan pribadi dan jasa lainnya.

3. Metode yang digunakan dalam penghitungan IHK adalah Formula Laspeyres yang telah dimodifikasi, yaitu:

$$I_n = \frac{\sum \frac{P_n}{P_{n-1}} P_{n-1} \cdot Q_0}{\sum P_0 Q_0} \times 100$$

Dimana:
I_n = Indeks bulanan
P_n = Harga pada bulan ke-n
P_{n-1} = Harga pada bulan ke-(n-1)
P_0 = Harga pada tahun dasar
Q_0 = Kuantitas pada tahun dasar

TECHNICAL NOTES

1. *CPI is the indicator of inflation in Indonesia. Since January 2020, the CPI has been calculated from the 2018 Cost of Living Survey (CLS) of 90 cities, which covered 248-473 commodities.*

2. *CPI consists of 11 groups as follows: foods, beverages, and Tobacco; clothing and footwear; housing, water, eletricity, and household fuel; furnishings, household equipment, and routine household maintenance; health; transport; information, communication, and financial services; recreation, sport, and culture; education; food and beverage services/restaurant; personal care and other services.*

3. *The method used in calculating CPI is the modified Laspeyres formula as follows:*

$$I_n = \frac{\sum \frac{P_n}{P_{n-1}} P_{n-1} \cdot Q_0}{\sum P_0 Q_0} \times 100$$

Where:
I_n = *Monthly index*
P_n = *Price in month n*
P_{n-1} = *Price in month (n-1)*
P_0 = *Price in the base year*
Q_0 = *Quantity in the base year*

https://sumut.bps.go.id

4. Persentase (%) perubahan IHK (laju inflasi/deflasi) bulanan diperoleh dari:

$$\frac{I_n - I_{n-1}}{I_n} \times 100$$

Dimana:
I_n = IHK bulan n
I_{n-1} = IHK bulan n-1
Inflasi jika nilainya > 0
Deflasi jika nilainya < 0

5. Persentase perubahan IHK dalam satu tahun dihitung dengan menggunakan metode *point to point*, tetapi sebelum April 1998 menggunakan metode kumulatif bulanan.

4. The percentage change of the monthly CPI (inflation/deflation rate) is obtained from:

$$\frac{I_n - I_{n-1}}{I_n} \times 100$$

Where:
I_n *= IHK bulan n*
I_{n-1} *= CPI for month n-1*
Inflation if the value > 0
Deflation if the value < 0

5. The percentage change of the yearly CPI is calculated by using point-to-point method, but before April 1998, the monthly cumulative method is used.

https://sultra.bps.go.id

ULASAN

Secara umum, Indeks Harga Konsumen per Bulan Menurut Kelompok Pengeluaran di Sulawesi Tenggara tahun 2024 dengan tahun dasar 2022, terbesar ada di bulan Desember sebesar 118,84 dan terendah di bulan Februari sebesar 115,10. Hal ini mengindikasikan adanya peningkatan tekanan inflasi menjelang akhir tahun, yang umumnya dipicu oleh naiknya permintaan masyarakat saat momen perayaan dan liburan. Sebaliknya, rendahnya indeks pada bulan Februari mencerminkan normalisasi aktivitas konsumsi setelah periode belanja tinggi di bulan sebelumnya.

Inflasi per Bulan secara umum di Sulawesi Tenggara, 2024 dengan tahun dasar 2022, terbesar ada di bulan Mei dengan nilai inflasi mencapai 0,74 persen. Inflasi terendah secara umum terjadi di bulan Februari sebesar -0,36 persen (deflasi). Peningkatan inflasi di bulan Mei kemungkinan besar dipicu oleh meningkatnya permintaan menjelang hari besar keagamaan. Sementara itu, deflasi di bulan Februari mencerminkan menurunnya konsumsi masyarakat setelah periode libur panjang dan stabilnya pasokan barang kebutuhan pokok.

DESCRIPTION

In general, the Monthly Consumer Price Index by Expenditure Group in Southeast Sulawesi in 2024, using 2022 as the base year, was highest in December at 118.84 and lowest in February at 115.10. This indicates an increase in inflationary pressure towards the end of the year, typically driven by rising consumer demand during festive and holiday periods. Conversely, the low index in February reflects a normalization of consumption activity following a high-spending period in the previous month.

Monthly inflation in general in Southeast Sulawesi in 2024, using 2022 as the base year, was highest in May with an inflation rate of 0.74 percent. The lowest inflation occurred in February at -0.36 percent (deflation). The increase in inflation in May was most likely driven by rising demand ahead of major religious holidays. Meanwhile, the deflation in February reflects a decline in consumer spending after a long holiday period and the stability of essential goods supply.

https://sultra.bps.go.id

https://sultra.bps.go.id

Sumber/*Source* : Badan Pusat Statistik, Survei Harga Konsumen/BPS-Statistics Indonesia, Consumer Price Survey

Gambar / ***Figures*** **10.1** **Laju Inflasi Bulanan Menurut Kelompok Pengeluaran di Sulawesi Tenggara (2022=100), 2024**
Monthly Inflation Rate by Expenditure Group in Sulawesi Tenggara (2022=100), 2024

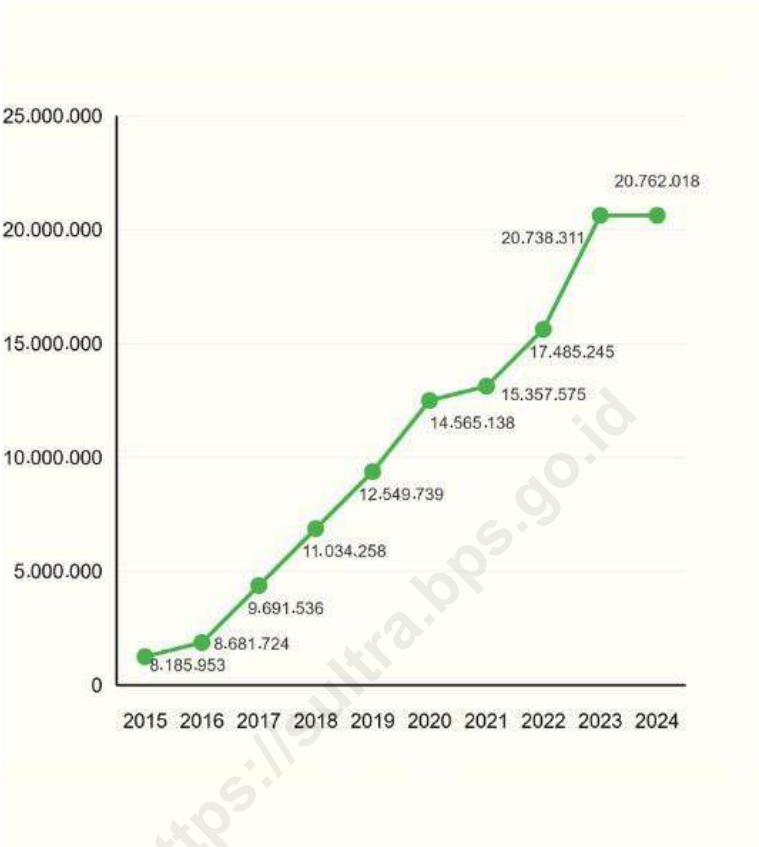

https://sultra.bps.go.id

Sumber/*Source* : Badan Pusat Statistik, Survei Harga Konsumen/BPS-Statistics Indonesia, Consumer Price Survey

Gambar / ***Figures*** **10.2** **Perkembangan Tabungan Keadaan 31 Desember di Sulawesi Tenggara, 2015–2024**
Savings Progress as of December 31st in Sulawesi Tenggara, 2015–2024

10.1 HARGA-HARGA
PRICES

Tabel / *Table* 10.1.1 **Indeks Harga Konsumen per Bulan Menurut Kelompok Pengeluaran di Sulawesi Tenggara (2022=100), 2024**
Consumer Price Index per Month by Expenditure Group in Sulawesi Tenggara (2022=100), 2024

Bulan *Month*	Umum *General*	Makanan, Minuman, dan Tembakau *Food, Drinks, and Tobacco*	Pakaian dan Alas Kaki *Clothing and Footwear*	Perumahan, Air, Listrik, dan Bahan Bakar Rumah Tangga *Housing, Water, Electricity, and Household Fuel*
(1)	(2)	(3)	(4)	(5)
Januari/*January*	105,42	107,46	101,62	102,61
Februari/*February*	105,62	107,86	101,81	102,52
Maret/*March*	106,28	110,10	101,03	102,49
April/*April*	106,78	110,70	100,20	102,55
Mei/*May*	106,89	111,63	100,27	102,57
Juni/*June*	106,79	111,29	100,15	102,52
Juli/*July*	106,62	110,52	100,34	102,48
Agustus/*August*	106,33	109,25	100,14	102,46
September/*September*	106,12	108,51	100,12	102,55
Oktober/*October*	105,94	107,88	99,92	102,51
November/*November*	106,25	108,78	99,87	102,43
Desember/*December*	106,56	109,76	99,89	102,43

https://sultra.bps.go.id

Lanjutan Tabel/*Continued Table* 10.1.1

Bulan *Month*	Perlengkapan, Peralatan, dan Pemeliharaan Rutin Rumah Tangga/ *Household Equipment, Tools, and Routine Maintenance*	Kesehatan *Health*	Transportasi *Transportation*	Informasi, Komunikasi, dan Jasa Keuangan *Information, Communication, and Financial Services*
(1)	(6)	(7)	(8)	(9)
Januari/*January*	103,25	101,21	111,11	99,26
Februari/*February*	103,25	103,18	111,20	98,77
Maret/*March*	102,98	101,32	111,53	98,77
April/*April*	103,21	101,33	113,25	98,70
Mei/*May*	103,18	101,21	111,54	98,69
Juni/*June*	103,47	101,01	111,54	98,60
Juli/*July*	103,71	101,02	111,37	98,53
Agustus/*August*	103,64	101,13	111,90	98,51
September/*September*	103,70	101,39	111,77	98,48
Oktober/*October*	103,75	101,40	111,62	98,51
November/*November*	103,64	101,41	111,61	98,51
Desember/*December*	103,84	101,35	111,39	98,51

https://sultra.bps.go.id

Lanjutan Tabel/*Continued Table 10.1.1*

Bulan *Month*	Rekreasi, Olahraga, dan Budaya *Recreation, Sports, and Culture*	Pendidikan *Education*	Penyediaan Makanan dan Minuman/Restoran *Food and Beverage Providers/Restaurant*	Perawatan Pribadi dan Jasa Lainnya *Personal Care and Other Services*
(1)	(10)	(11)	(12)	(13)
Januari/*January*	102,99	106,50	103,29	104,27
Februari/*February*	103,30	106,62	103,62	104,47
Maret/*March*	103,71	106,62	103,71	104,57
April/*April*	103,32	106,64	104,22	105,23
Mei/*May*	103,26	106,64	104,55	105,86
Juni/*June*	103,49	106,66	104,65	105,98
Juli/*July*	104,62	107,72	104,99	106,07
Agustus/*August*	105,48	107,59	105,07	106,47
September/*September*	105,78	107,59	105,24	106,70
Oktober/*October*	105,88	107,59	105,25	107,31
November/*November*	105,33	107,59	105,25	108,00
Desember/*December*	105,62	107,59	105,25	108,17

Catatan/*Note*: Gabungan Kota Kendari dan Kota Baubau/Kendari and Baubau Municipality Combined
Sumber/*Source*: Badan Pusat Statistik, Survei Harga Konsumen/*BPS-Statistics Indonesia, Consumer Price Survey*

https://sultra.bps.go.id

Tabel / *Table* 10.1.2

Laju Inflasi Bulanan Menurut Kelompok Pengeluaran di Sulawesi Tenggara (2022=100), 2024
Monthly Inflation Rate by Expenditure Group (2022=100), 2024

Bulan *Month*	Umum *General*	Makanan, Minuman, dan Tembakau *Food, Drinks, and Tobacco*	Pakaian dan Alas Kaki *Clothing and Footwear*	Perumahan, Air, Listrik, dan Bahan Bakar Rumah Tangga *Housing, Water, Electricity, and Household Fuel*
(1)	(2)	(3)	(4)	(5)
Januari/*January*	-0,03	0,58	0,24	-0,18
Februari/*February*	0,19	0,37	0,19	-0,09
Maret/*March*	0,62	2,08	-0,77	-0,03
April/*April*	0,47	0,54	-0,82	0,06
Mei/*May*	0,10	0,84	0,07	0,02
Juni/*June*	-0,09	-0,30	-0,12	-0,05
Juli/*July*	-0,16	-0,69	0,19	-0,04
Agustus/*August*	-0,27	-1,15	-0,20	-0,02
September/*September*	-0,20	-0,68	-0,02	0,09
Oktober/*October*	-0,17	-0,58	-0,20	-0,04
November/*November*	0,29	0,83	-0,05	-0,08
Desember/*December*	0,29	0,90	0,02	–

https://sultra.bps.go.id

Lanjutan Tabel/*Continued Table 10.1.2*

Bulan *Month*	Perlengkapan, Peralatan, dan Pemeliharaan Rutin Rumah Tangga/ *Household Equipment, Tools, and Routine Maintenance*	Kesehatan *Health*	Transportasi *Transportation*	Informasi, Komunikasi, dan Jasa Keuangan *Information, Communication, and Financial Services*
(1)	(6)	(7)	(8)	(9)
Januari/*January*	0,04	0,20	-1,53	0,01
Februari/*February*	–	1,95	0,08	-0,49
Maret/*March*	-0,26	-1,80	0,30	–
April/*April*	0,22	0,01	1,54	-0,07
Mei/*May*	-0,03	-0,12	-1,51	-0,01
Juni/*June*	0,28	-0,20	–	-0,09
Juli/*July*	0,23	0,01	-0,15	-0,07
Agustus/*August*	-0,07	0,11	0,48	-0,02
September/*September*	0,06	0,26	-0,12	-0,03
Oktober/*October*	0,05	0,01	-0,13	0,03
November/*November*	-0,11	0,01	-0,01	–
Desember/*December*	0,19	-0,06	-0,20	–

https://sultra.bps.go.id

Lanjutan Tabel/*Continued Table 10.1.2*

Bulan *Month*	Rekreasi, Olahraga, dan Budaya *Recreation, Sports, and Culture*	Pendidikan *Education*	Penyediaan Makanan dan Minuman/ Restoran *Food and Beverage Providers/ Restaurant*	Perawatan Pribadi dan Jasa Lainnya *Personal Care and Other Services*
(1)	(10)	(11)	(12)	(13)
Januari/*January*	-0,30	–	0,55	0,03
Februari/*February*	0,30	0,11	0,32	0,19
Maret/*March*	0,40	–	0,09	0,10
April/*April*	-0,38	0,02	0,49	0,63
Mei/*May*	-0,06	–	0,32	0,60
Juni/*June*	0,22	0,02	0,10	0,11
Juli/*July*	1,09	0,99	0,32	0,08
Agustus/*August*	0,82	-0,12	0,08	0,38
September/*September*	0,28	–	0,16	0,22
Oktober/*October*	0,09	–	0,01	0,57
November/*November*	-0,52	–	–	0,64
Desember/*December*	0,28	–	–	0,16

Catatan/*Note*: Gabungan Kota Kendari dan Kota Baubau/Kendari and Baubau Municipality Combined
Sumber/*Source*: Badan Pusat Statistik, Survei Harga Konsumen/*BPS-Statistics Indonesia, Consumer Price Survey*

https://sultra.bps.go.id

Tabel / ***Table*** **10.1.3**

Indeks Harga Konsumen (IHK) per Bulan Menurut Kelompok Pengeluaran di Kota Kendari (2018=100), 2024
Consumer Price Index per Month by Expenditure Group in Kendari Municipality (2018=100), 2024

Bulan *Month*	Umum *General*	Makanan, Minuman, dan Tembakau *Food, Drinks, and Tobacco*	Pakaian dan Alas Kaki *Clothing and Footwear*	Perumahan, Air, Listrik, dan Bahan Bakar Rumah Tangga *Housing, Water, Electricity, and Household Fuel*
(1)	(2)	(3)	(4)	(5)
Januari/*January*	104,73	105,63	101,18	102,27
Februari/*February*	104,76	105,50	101,56	102,17
Maret/*March*	105,67	108,85	99,64	102,21
April/*April*	106,57	110,11	98,23	102,24
Mei/*May*	106,67	112,36	98,21	102,24
Juni/*June*	106,70	112,56	97,96	102,24
Juli/*July*	106,47	111,47	98,12	102,17
Agustus/*August*	106,16	109,89	97,68	102,12
September/*September*	105,85	108,79	97,63	102,12
Oktober/*October*	105,67	108,08	97,25	102,03
November/*November*	105,82	108,64	97,21	102,07
Desember/*December*	105,91	109,13	96,99	102,06

https://sultra.bps.go.id

Lanjutan Tabel/*Continued Table 10.1.3*

Bulan *Month*	Perlengkapan, Peralatan, dan Pemeliharaan Rutin Rumah Tangga/ *Household Equipment, Tools, and Routine Maintenance*	Kesehatan *Health*	Transportasi *Transportation*	Informasi, Komunikasi, dan Jasa Keuangan *Information, Communication, and Financial Services*
(1)	(6)	(7)	(8)	(9)
Januari/*January*	103,25	101,90	109,76	99,21
Februari/*February*	103,40	101,34	109,95	98,87
Maret/*March*	102,74	101,48	110,59	98,86
April/*April*	103,01	101,51	113,99	98,72
Mei/*May*	102,93	101,52	110,27	98,69
Juni/*June*	103,56	101,09	110,08	98,53
Juli/*July*	103,91	101,09	109,71	98,53
Agustus/*August*	103,52	101,27	110,64	98,52
September/*September*	103,63	101,71	110,41	98,47
Oktober/*October*	103,71	101,77	110,26	98,47
November/*November*	103,08	101,78	110,19	98,46
Desember/*December*	103,67	101,75	109,72	98,46

https://sultra.bps.go.id

Lanjutan Tabel/*Continued Table 10.1.3*

Bulan *Month*	Rekreasi, Olahraga, dan Budaya *Recreation, Sports, and Culture*	Pendidikan *Education*	Penyediaan Makanan dan Minuman/ Restoran *Food and Beverage Providers/ Restaurant*	Perawatan Pribadi dan Jasa Lainnya *Personal Care and Other Services*
(1)	(10)	(11)	(12)	(13)
Januari/*January*	101,22	110,10	102,85	104,47
Februari/*February*	101,56	110,29	103,37	104,63
Maret/*March*	101,30	110,29	103,40	104,59
April/*April*	101,18	110,29	103,97	105,23
Mei/*May*	101,15	110,29	103,97	105,61
Juni/*June*	101,07	110,32	104,00	105,77
Juli/*July*	102,10	112,04	104,06	105,88
Agustus/*August*	103,75	111,77	104,17	105,98
September/*September*	104,41	111,77	104,17	106,18
Oktober/*October*	104,56	111,77	104,19	106,80
November/*November*	103,30	111,77	104,19	107,26
Desember/*December*	103,92	111,77	104,19	107,35

umber/*Source*: Badan Pusat Statistik, Survei Harga Konsumen/*BPS-Statistics Indonesia, Consumer Price Survey*

https://sultra.bps.go.id

Tabel / ***Table*** **10.1.4** **Inflasi Bulanan Menurut Kelompok Pengeluaran di Kota Kendari (2018=100), 2024**
Monthly Inflation by Expenditure Group in Kendari Municipality (2018=100), 2024

Bulan *Month*	Umum *General*	Makanan, Minuman, dan Tembakau *Food, Drinks, and Tobacco*	Pakaian dan Alas Kaki *Clothing and Footwear*	Perumahan, Air, Listrik, dan Bahan Bakar Rumah Tangga *Housing, Water, Electricity, and Household Fuel*
(1)	(2)	(3)	(4)	(5)
Januari/*January*	-0,46	-0,06	0,50	-0,46
Februari/*February*	0,03	-0,12	0,38	-0,10
Maret/*March*	0,87	3,18	-1,89	0,04
April/*April*	0,85	1,16	-1,42	0,03
Mei/*May*	0,09	2,04	-0,02	–
Juni/*June*	0,03	0,18	-0,25	–
Juli/*July*	-0,22	-0,97	0,16	-0,07
Agustus/*August*	-0,29	-1,42	-0,45	-0,05
September/*September*	-0,29	-1,00	-0,05	–
Oktober/*October*	-0,17	-0,65	-0,39	-0,09
November/*November*	0,14	0,52	-0,04	0,04
Desember/*December*	0,09	0,45	-0,23	-0,01

https://sultra.bps.go.id

Lanjutan Tabel/*Continued Table 10.1.4*

Bulan *Month*	Perlengkapan, Peralatan, dan Pemeliharaan Rutin Rumah Tangga/ *Household Equipment, Tools, and Routine Maintenance*	Kesehatan *Health*	Transportasi *Transportation*	Informasi, Komunikasi, dan Jasa Keuangan *Information, Communication, and Financial Services*
(1)	(6)	(7)	(8)	(9)
Januari/*January*	0,05	0,48	-3,27	0,09
Februari/*February*	0,15	-0,55	0,17	-0,34
Maret/*March*	-0,64	0,14	0,58	-0,01
April/*April*	0,26	0,03	3,07	-0,14
Mei/*May*	-0,08	0,01	-3,26	-0,03
Juni/*June*	0,61	-0,42	-0,17	-0,16
Juli/*July*	0,34	–	-0,34	0,00
Agustus/*August*	-0,38	0,18	0,85	-0,01
September/*September*	0,11	0,43	-0,21	-0,05
Oktober/*October*	0,08	0,06	-0,14	0,00
November/*November*	-0,61	0,01	-0,06	-0,01
Desember/*December*	0,57	-0,03	-0,43	–

https://sultra.bps.go.id

Lanjutan Tabel/*Continued Table 10.1.4*

Bulan *Month*	Rekreasi, Olahraga, dan Budaya *Recreation, Sports, and Culture*	Pendidikan *Education*	Penyediaan Makanan dan Minuman/ Restoran *Food and Beverage Providers/ Restaurant*	Perawatan Pribadi dan Jasa Lainnya *Personal Care and Other Services*
(1)	(10)	(11)	(12)	(13)
Januari/*January*	–	–	1,02	0,31
Februari/*February*	0,34	0,17	0,51	0,15
Maret/*March*	-0,26	0,00	0,03	-0,04
April/*April*	-0,12	0,00	0,55	0,61
Mei/*May*	-0,03	0,00	0,00	0,36
Juni/*June*	-0,08	0,03	0,03	0,15
Juli/*July*	1,02	1,56	0,06	0,10
Agustus/*August*	1,62	-0,24	0,11	0,09
September/*September*	0,64	–	0,00	0,19
Oktober/*October*	0,14	–	0,02	0,58
November/*November*	-1,21	–	–	0,43
Desember/*December*	0,60	–	–	0,08

Sumber/*Source*: Badan Pusat Statistik, Survei Harga Konsumen/*BPS-Statistics Indonesia, Consumer Price Survey*

https://sultra.bps.go.id

Tabel / ***Table*** **10.1.5**

Indeks Harga Konsumen (IHK) per Bulan Menurut Kelompok Pengeluaran di Kota Baubau (2018=100), 2024
Consumer Price Index per Month by Expenditure Group in Baubau Municipality (2018=100), 2024

Bulan *Month*	Umum *General*	Makanan, Minuman, dan Tembakau *Food, Drinks, and Tobacco*	Pakaian dan Alas Kaki *Clothing and Footwear*	Perumahan, Air, Listrik, dan Bahan Bakar Rumah Tangga *Housing, Water, Electricity, and Household Fuel*
(1)	(2)	(3)	(4)	(5)
Januari/*January*	106,33	112,30	101,58	101,26
Februari/*February*	105,97	110,92	101,67	101,26
Maret/*March*	105,58	108,95	102,37	101,68
April/*April*	106,21	110,66	102,56	101,81
Mei/*May*	106,96	113,14	102,52	101,78
Juni/*June*	107,07	113,55	102,58	101,57
Juli/*July*	106,41	110,47	103,27	101,57
Agustus/*August*	106,61	110,93	103,32	101,58
September/*September*	106,30	109,68	103,33	101,58
Oktober/*October*	106,17	109,05	103,20	101,56
November/*November*	106,34	109,47	103,29	101,56
Desember/*December*	107,82	114,81	103,30	101,56

https://sultra.bps.go.id

Lanjutan Tabel/*Continued Table 10.1.5*

Bulan *Month*	Perlengkapan, Peralatan, dan Pemeliharaan Rutin Rumah Tangga/ *Household Equipment, Tools, and Routine Maintenance*	Kesehatan *Health*	Transportasi *Transportation*	Informasi, Komunikasi, dan Jasa Keuangan *Information, Communication, and Financial Services*
(1)	(6)	(7)	(8)	(9)
Januari/*January*	103,18	100,36	112,40	99,01
Februari/*February*	102,92	100,16	112,35	99,03
Maret/*March*	102,63	100,49	112,44	99,05
April/*April*	102,88	100,49	112,77	99,04
Mei/*May*	102,90	99,47	112,78	99,03
Juni/*June*	103,10	99,61	112,77	99,02
Juli/*July*	103,01	99,72	113,15	98,97
Agustus/*August*	103,62	99,79	113,22	98,99
September/*September*	103,61	99,96	113,19	98,97
Oktober/*October*	103,68	99,77	113,00	99,14
November/*November*	103,77	99,79	113,13	99,12
Desember/*December*	103,29	99,42	113,07	99,12

https://sultra.bps.go.id

Lanjutan Tabel/*Continued Table 10.1.5*

Bulan *Month*	Rekreasi, Olahraga, dan Budaya *Recreation, Sports, and Culture*	Pendidikan *Education*	Penyediaan Makanan dan Minuman/ Restoran *Food and Beverage Providers/ Restaurant*	Perawatan Pribadi dan Jasa Lainnya *Personal Care and Other Services*
(1)	(10)	(11)	(12)	(13)
Januari/*January*	103,29	101,42	100,62	102,26
Februari/*February*	103,24	101,42	100,86	102,70
Maret/*March*	103,67	101,42	101,35	102,66
April/*April*	103,52	101,42	101,57	103,40
Mei/*May*	103,05	101,42	102,41	104,37
Juni/*June*	103,11	101,42	102,41	104,71
Juli/*July*	103,39	101,42	103,91	104,78
Agustus/*August*	103,62	101,42	104,02	105,05
September/*September*	103,54	101,42	105,38	104,69
Oktober/*October*	104,69	101,42	105,38	105,55
November/*November*	104,80	101,42	105,41	105,96
Desember/*December*	104,80	101,42	105,41	106,63

Sumber/*Source*: Badan Pusat Statistik, Survei Harga Konsumen/*BPS-Statistics Indonesia, Consumer Price Survey*

https://sultra.bps.go.id

Tabel / ***Table*** **10.1.6** **Inflasi Bulanan Menurut Kelompok Pengeluaran di Kota Bau-Bau (2018=100), 2024**
Monthly Inflation by Expenditure Group in Baubau Municipality (2018=100), 2024

Bulan *Month*	Umum *General*	Makanan, Minuman, dan Tembakau *Food, Drinks, and Tobacco*	Pakaian dan Alas Kaki *Clothing and Footwear*	Perumahan, Air, Listrik, dan Bahan Bakar Rumah Tangga *Housing, Water, Electricity, and Household Fuel*
(1)	(2)	(3)	(4)	(5)
Januari/*January*	0,66	2,32	-0,05	0,03
Februari/*February*	-0,34	-1,23	0,09	–
Maret/*March*	-0,37	-1,78	0,69	0,41
April/*April*	0,60	1,57	0,19	0,13
Mei/*May*	0,71	2,24	-0,04	-0,03
Juni/*June*	0,10	0,36	0,06	-0,21
Juli/*July*	-0,62	-2,71	0,67	–
Agustus/*August*	0,19	0,42	0,05	0,01
September/*September*	-0,29	-1,13	0,01	–
Oktober/*October*	-0,12	-0,57	-0,13	-0,02
November/*November*	0,16	0,39	0,09	–
Desember/*December*	1,39	4,88	0,01	–

https://sultra.bps.go.id

Lanjutan Tabel/*Continued Table 10.1.6*

Bulan *Month*	Perlengkapan, Peralatan, dan Pemeliharaan Rutin Rumah Tangga/ *Household Equipment, Tools, and Routine Maintenance*	Kesehatan *Health*	Transportasi *Transportation*	Informasi, Komunikasi, dan Jasa Keuangan *Information, Communication, and Financial Services*
(1)	(6)	(7)	(8)	(9)
Januari/*January*	0,19	–	-0,06	-0,01
Februari/*February*	-0,25	-0,20	-0,04	0,02
Maret/*March*	-0,28	0,33	0,08	0,02
April/*April*	0,24	–	0,29	-0,01
Mei/*May*	0,02	-1,02	0,01	-0,01
Juni/*June*	0,19	0,14	-0,01	-0,01
Juli/*July*	-0,09	0,11	0,34	-0,05
Agustus/*August*	0,59	0,07	0,06	0,02
September/*September*	-0,01	0,17	-0,03	-0,02
Oktober/*October*	0,07	-0,19	-0,17	0,17
November/*November*	0,09	0,02	0,12	-0,02
Desember/*December*	-0,46	-0,37	-0,05	–

https://sultra.bps.go.id

Lanjutan Tabel/*Continued Table 10.1.6*

Bulan *Month*	Rekreasi, Olahraga, dan Budaya *Recreation, Sports, and Culture*	Pendidikan *Education*	Penyediaan Makanan dan Minuman/ Restoran *Food and Beverage Providers/ Restaurant*	Perawatan Pribadi dan Jasa Lainnya *Personal Care and Other Services*
(1)	(10)	(11)	(12)	(13)
Januari/*January*	–	–	0,01	0,07
Februari/*February*	-0,05	–	0,24	0,43
Maret/*March*	0,42	–	0,49	-0,04
April/*April*	-0,14	–	0,22	0,72
Mei/*May*	-0,45	–	0,83	0,94
Juni/*June*	0,06	–	–	0,33
Juli/*July*	0,27	–	1,46	0,07
Agustus/*August*	0,22	–	0,11	0,26
September/*September*	-0,08	–	1,31	-0,34
Oktober/*October*	1,11	–	–	0,82
November/*November*	0,11	–	0,03	0,39
Desember/*December*	–	–	–	0,63

Sumber/*Source*: Badan Pusat Statistik, Survei Harga Konsumen/*BPS-Statistics Indonesia, Consumer Price Survey*

https://sultra.bps.go.id

Tabel 10.1.7
Table

Indeks Harga Konsumen (IHK) per Bulan Menurut Kelompok Pengeluaran di Kabupaten Konawe (2018=100), 2024
Consumer Price Index per Month by Expenditure Group in Konawe Regency (2018=100), 2024

Bulan *Month*	Umum *General*	Makanan, Minuman, dan Tembakau *Food, Drinks, and Tobacco*	Pakaian dan Alas Kaki *Clothing and Footwear*	Perumahan, Air, Listrik, dan Bahan Bakar Rumah Tangga *Housing, Water, Electricity, and Household Fuel*
(1)	(2)	(3)	(4)	(5)
Januari/*January*	106,91	109,77	103,25	103,42
Februari/*February*	107,76	111,23	103,25	103,05
Maret/*March*	108,60	114,21	103,25	102,34
April/*April*	107,79	112,22	102,95	102,11
Mei/*May*	107,82	112,19	102,95	102,32
Juni/*June*	107,26	110,80	102,95	102,31
Juli/*July*	106,86	109,82	102,95	102,26
Agustus/*August*	105,88	107,37	102,95	102,21
September/*September*	105,75	106,95	102,95	102,27
Oktober/*October*	105,54	106,55	102,95	102,27
November/*November*	106,63	109,19	102,95	102,26
Desember/*December*	106,81	109,43	103,48	102,30

https://sultra.bps.go.id

Lanjutan Tabel/*Continued Table 10.1.7*

Bulan *Month*	Perlengkapan, Peralatan, dan Pemeliharaan Rutin Rumah Tangga/ *Household Equipment, Tools, and Routine Maintenance*	Kesehatan *Health*	Transportasi *Transportation*	Informasi, Komunikasi, dan Jasa Keuangan *Information, Communication, and Financial Services*
(1)	(6)	(7)	(8)	(9)
Januari/*January*	102,98	101,10	112,33	100,38
Februari/*February*	103,26	121,41	112,49	98,36
Maret/*March*	103,30	104,14	112,49	98,41
April/*April*	103,30	104,14	112,63	98,38
Mei/*May*	103,30	104,14	112,73	98,38
Juni/*June*	103,31	104,14	112,87	98,38
Juli/*July*	103,36	104,14	112,87	98,05
Agustus/*August*	103,39	104,14	113,04	98,05
September/*September*	103,46	104,14	113,12	98,05
Oktober/*October*	103,40	104,14	112,78	98,05
November/*November*	103,40	104,14	112,84	98,05
Desember/*December*	103,77	104,14	112,97	98,05

https://sultra.bps.go.id

Lanjutan Tabel/*Continued Table 10.1.7*

Bulan *Month*	Rekreasi, Olahraga, dan Budaya *Recreation, Sports, and Culture*	Pendidikan *Education*	Penyediaan Makanan dan Minuman/ Restoran *Food and Beverage Providers/ Restaurant*	Perawatan Pribadi dan Jasa Lainnya *Personal Care and Other Services*
(1)	(10)	(11)	(12)	(13)
Januari/*January*	104,98	100,00	103,52	106,59
Februari/*February*	104,98	100,00	103,63	106,68
Maret/*March*	104,98	100,00	103,68	106,72
April/*April*	104,98	100,00	104,12	106,96
Mei/*May*	104,98	100,00	104,12	106,95
Juni/*June*	104,98	100,00	104,12	107,01
Juli/*July*	104,98	100,00	104,25	107,22
Agustus/*August*	104,98	100,30	104,27	107,45
September/*September*	104,98	100,30	104,27	107,81
Oktober/*October*	104,98	100,30	104,27	107,69
November/*November*	104,98	100,30	104,27	107,73
Desember/*December*	104,98	100,30	104,27	107,84

Sumber/*Source*: Badan Pusat Statistik, Survei Harga Konsumen/*BPS-Statistics Indonesia, Consumer Price Survey*

https://sultra.bps.go.id

Tabel / ***Table*** **10.1.8** **Inflasi Bulanan Menurut Kelompok Pengeluaran di Kabupaten Konawe (2018=100), 2024**
Monthly Inflation by Expenditure Group in Konawe Regency (2018=100), 2024

Bulan *Month*	Umum *General*	Makanan, Minuman, dan Tembakau *Food, Drinks, and Tobacco*	Pakaian dan Alas Kaki *Clothing and Footwear*	Perumahan, Air, Listrik, dan Bahan Bakar Rumah Tangga *Housing, Water, Electricity, and Household Fuel*
(1)	(2)	(3)	(4)	(5)
Januari/*January*	0,31	0,78	–	-0,16
Februari/*February*	0,80	1,33	–	-0,36
Maret/*March*	0,78	2,68	–	-0,69
April/*April*	-0,75	-1,74	-0,29	-0,22
Mei/*May*	0,03	-0,03	–	0,21
Juni/*June*	-0,52	-1,24	–	-0,01
Juli/*July*	-0,37	-0,88	–	-0,05
Agustus/*August*	-0,92	-2,23	–	-0,05
September/*September*	-0,12	-0,39	–	0,06
Oktober/*October*	-0,20	-0,37	–	–
November/*November*	1,03	2,48	–	-0,01
Desember/*December*	0,17	0,22	0,51	0,04

https://sultra.bps.go.id

Lanjutan Tabel/*Continued Table 10.1.8*

Bulan *Month*	Perlengkapan, Peralatan, dan Pemeliharaan Rutin Rumah Tangga/ *Household Equipment, Tools, and Routine Maintenance*	Kesehatan *Health*	Transportasi *Transportation*	Informasi, Komunikasi, dan Jasa Keuangan *Information, Communication, and Financial Services*
(1)	(6)	(7)	(8)	(9)
Januari/*January*	0,09	-0,53	0,07	–
Februari/*February*	0,27	20,09	0,14	-2,01
Maret/*March*	0,04	-14,22	–	0,05
April/*April*	–	–	0,12	-0,03
Mei/*May*	–	–	0,09	–
Juni/*June*	0,01	–	0,12	–
Juli/*July*	0,05	–	–	-0,34
Agustus/*August*	0,03	–	0,15	–
September/*September*	0,07	–	0,07	–
Oktober/*October*	-0,06	–	-0,30	–
November/*November*	–	–	0,05	–
Desember/*December*	0,36	–	0,12	–

https://sultra.bps.go.id

Lanjutan Tabel/*Continued Table 10.1.8*

Bulan *Month*	Rekreasi, Olahraga, dan Budaya *Recreation, Sports, and Culture*	Pendidikan *Education*	Penyediaan Makanan dan Minuman/ Restoran *Food and Beverage Providers/ Restaurant*	Perawatan Pribadi dan Jasa Lainnya *Personal Care and Other Services*
(1)	(10)	(11)	(12)	(13)
Januari/*January*	–	–	–	-0,27
Februari/*February*	–	–	0,11	0,08
Maret/*March*	–	–	0,05	0,04
April/*April*	–	–	0,42	0,22
Mei/*May*	–	–	–	-0,01
Juni/*June*	–	–	–	0,06
Juli/*July*	–	–	0,12	0,20
Agustus/*August*	–	0,30	0,02	0,21
September/*September*	–	–	–	0,34
Oktober/*October*	–	–	–	-0,11
November/*November*	–	–	–	0,04
Desember/*December*	–	–	–	0,10

Sumber/*Source*: Badan Pusat Statistik, Survei Harga Konsumen/*BPS-Statistics Indonesia, Consumer Price Survey*

https://sultra.bps.go.id

Tabel 10.1.9
Table

Indeks Harga Konsumen (IHK) per Bulan Menurut Kelompok Pengeluaran di Kabupaten Kolaka (2018=100), 2024
Consumer Price Index per Month by Expenditure Group in Kolaka Regency (2018=100), 2024

Bulan *Month*	Umum *General*	Makanan, Minuman, dan Tembakau *Food, Drinks, and Tobacco*	Pakaian dan Alas Kaki *Clothing and Footwear*	Perumahan, Air, Listrik, dan Bahan Bakar Rumah Tangga *Housing, Water, Electricity, and Household Fuel*
(1)	(2)	(3)	(4)	(5)
Januari/*January*	105,03	103,25	100,93	104,09
Februari/*February*	105,45	103,25	100,93	104,17
Maret/*March*	106,14	103,25	101,04	104,16
April/*April*	106,77	102,95	100,38	104,49
Mei/*May*	106,51	102,95	100,78	104,42
Juni/*June*	106,37	102,95	100,76	104,41
Juli/*July*	106,93	102,95	100,87	104,41
Agustus/*August*	106,92	102,95	100,87	104,41
September/*September*	106,98	102,95	100,87	104,83
Oktober/*October*	106,80	102,95	100,87	104,87
November/*November*	106,90	102,95	100,60	104,34
Desember/*December*	106,95	103,48	100,69	104,34

https://sultra.bps.go.id

Lanjutan Tabel/*Continued Table 10.1.9*

Bulan *Month*	Perlengkapan, Peralatan, dan Pemeliharaan Rutin Rumah Tangga/ *Household Equipment, Tools, and Routine Maintenance*	Kesehatan *Health*	Transportasi *Transportation*	Informasi, Komunikasi, dan Jasa Keuangan *Information, Communication, and Financial Services*
(1)	(6)	(7)	(8)	(9)
Januari/*January*	103,64	100,05	112,36	98,90
Februari/*February*	103,15	99,90	112,30	98,57
Maret/*March*	103,28	99,90	112,31	98,57
April/*April*	103,73	99,90	112,32	98,57
Mei/*May*	103,73	99,90	112,68	98,57
Juni/*June*	103,73	99,96	113,03	98,57
Juli/*July*	104,18	99,96	112,75	98,50
Agustus/*August*	104,18	99,96	112,95	98,36
September/*September*	104,18	99,96	112,84	98,36
Oktober/*October*	104,28	99,96	112,83	98,36
November/*November*	104,95	99,97	112,84	98,43
Desember/*December*	104,63	99,98	112,83	98,43

https://sultra.bps.go.id

Lanjutan Tabel/*Continued Table 10.1.9*

Bulan *Month*	Rekreasi, Olahraga, dan Budaya *Recreation, Sports, and Culture*	Pendidikan *Education*	Penyediaan Makanan dan Minuman/ Restoran *Food and Beverage Providers/ Restaurant*	Perawatan Pribadi dan Jasa Lainnya *Personal Care and Other Services*
(1)	(10)	(11)	(12)	(13)
Januari/*January*	105,25	110,10	106,45	103,52
Februari/*February*	106,08	110,29	106,45	103,78
Maret/*March*	108,83	110,29	106,48	104,36
April/*April*	107,09	110,29	107,06	105,31
Mei/*May*	107,09	110,29	108,56	106,82
Juni/*June*	108,60	110,32	109,07	106,71
Juli/*July*	111,95	112,04	109,79	106,68
Agustus/*August*	112,02	111,77	109,79	108,11
September/*September*	111,88	111,77	109,87	108,70
Oktober/*October*	111,44	111,77	109,87	109,59
November/*November*	111,79	111,77	109,87	111,42
Desember/*December*	111,66	111,77	109,87	111,59

Sumber/*Source*: Badan Pusat Statistik, Survei Harga Konsumen/*BPS-Statistics Indonesia, Consumer Price Survey*

https://sultra.bps.go.id

Tabel / ***Table*** **10.1.10** **Inflasi Bulanan Menurut Kelompok Pengeluaran di Kabupaten Kolaka(2018=100), 2024**
Monthly Inflation by Expenditure Group in Kolaka Regency (2018=100), 2024

Bulan *Month*	Umum *General*	Makanan, Minuman, dan Tembakau *Food, Drinks, and Tobacco*	Pakaian dan Alas Kaki *Clothing and Footwear*	Perumahan, Air, Listrik, dan Bahan Bakar Rumah Tangga *Housing, Water, Electricity, and Household Fuel*
(1)	(2)	(3)	(4)	(5)
Januari/*January*	0,16	0,55	0,09	0,17
Februari/*February*	0,40	1,22	–	0,08
Maret/*March*	0,65	1,63	0,11	-0,01
April/*April*	0,59	1,41	-0,65	0,32
Mei/*May*	-0,24	-1,41	0,40	-0,07
Juni/*June*	-0,13	-0,63	-0,02	-0,01
Juli/*July*	0,53	1,37	0,11	–
Agustus/*August*	-0,01	-0,37	–	–
September/*September*	0,06	-0,06	–	0,40
Oktober/*October*	-0,17	-0,68	–	0,04
November/*November*	0,09	-0,05	-0,27	-0,51
Desember/*December*	0,05	0,15	0,09	–

https://sultra.bps.go.id

Lanjutan Tabel/*Continued Table 10.1.10*

Bulan *Month*	Perlengkapan, Peralatan, dan Pemeliharaan Rutin Rumah Tangga/ *Household Equipment, Tools, and Routine Maintenance*	Kesehatan *Health*	Transportasi *Transportation*	Informasi, Komunikasi, dan Jasa Keuangan *Information, Communication, and Financial Services*
(1)	(6)	(7)	(8)	(9)
Januari/*January*	-0,13	–	0,28	-0,14
Februari/*February*	-0,47	-0,15	-0,05	-0,33
Maret/*March*	0,13	–	0,01	–
April/*April*	0,44	–	0,01	–
Mei/*May*	–	–	0,32	–
Juni/*June*	–	0,06	0,31	–
Juli/*July*	0,43	–	-0,25	-0,07
Agustus/*August*	–	–	0,18	-0,14
September/*September*	–	–	-0,10	–
Oktober/*October*	0,10	–	-0,01	–
November/*November*	0,64	0,01	0,01	0,07
Desember/*December*	-0,30	0,01	-0,01	–

https://sultra.bps.go.id

Lanjutan Tabel/*Continued Table 10.1.10*

Bulan *Month*	Rekreasi, Olahraga, dan Budaya *Recreation, Sports, and Culture*	Pendidikan *Education*	Penyediaan Makanan dan Minuman/ Restoran *Food and Beverage Providers/ Restaurant*	Perawatan Pribadi dan Jasa Lainnya *Personal Care and Other Services*
(1)	(10)	(11)	(12)	(13)
Januari/*January*	-1,64	–	–	-0,61
Februari/*February*	0,79	–	–	0,25
Maret/*March*	2,59	–	0,03	0,56
April/*April*	-1,60	0,10	0,54	0,91
Mei/*May*	–	–	1,40	1,43
Juni/*June*	1,41	–	0,47	-0,10
Juli/*July*	3,08	–	0,66	-0,03
Agustus/*August*	0,06	–	–	1,34
September/*September*	-0,12	–	0,07	0,55
Oktober/*October*	-0,39	–	–	0,82
November/*November*	0,31	–	–	1,67
Desember/*December*	-0,12	–	–	0,15

Sumber/*Source*: Badan Pusat Statistik, Survei Harga Konsumen/*BPS-Statistics Indonesia, Consumer Price Survey*

https://sultra.bps.go.id

Tabel / ***Table*** **10.2**

Banyaknya Kantor BPR (Bank Perkreditan Rakyat) menurut Kabupaten/Kota di Provinsi Sulawesi Tenggara, 2023 dan 2024

Number of Rural Bank Offices by Regency /Municipality in Sulawesi Tenggara Province, 2023 and 2024

Kabupaten/Kota	2023			2024		
	KP	KC	KK	KP	KC	KK
(1)	(2)	(3)	(4)	(5)	(6)	(7)
Buton	1	–	–	1	–	–
Muna	1	1	1	1	1	–
Konawe	1	1	2	1	1	2
Kolaka	2	–	1	2	–	–
Konawe Selatan	1	1	1	1	1	–
Bombana	1	–	–	1	–	–
Wakatobi	1	–	–	1	–	–
Kolaka Utara	1	–	–	1	–	–
Buton Utara	1	–	–	1	–	–
Konawe Utara	1	–	–	1	–	–
Kolaka Timur	–	–	–	–	–	–
Konawe Kepulauan	–	–	–	–	–	–
Muna Barat	–	–	–	–	–	–
Buton Tengah	–	–	–	–	–	–
Buton Selatan	–	–	–	–	–	–
Kota Kendari	2	2	–	2	2	–
Kota Baubau	2	1	–	2	2	–
Sulawesi Tenggara	**15**	**6**	**5**	**15**	**7**	**2**

Catatan/*Note*: KP (Kantor Pusat), KC (Kantor Cabang), KK (Kantor Kas)/ KP (Head Office), KC (Branch Office), KK (Cash Office)
Sumber/*Source*: Otoritas Jasa Keuangan /Financial Services Authority

https://sultra.bps.go.id

Tabel / ***Table*** **10.3**

Banyaknya Kantor Bank Persero menurut Kabupaten/ Kota di Provinsi Sulawesi Tenggara, 2023 dan 2024
Number of State Bank Offices by Regency/Municipality, 2023 and 2024

Kabupaten/Kota	2023				2024			
	KP	KC	KCP	KK	KP	KC	KCP	KK
(1)	(2)	(3)	(4)	(5)	(6)	(7)	(9)	(10)
Buton	–	–	7	–	–	–	7	–
Muna	–	1	11	–	–	1	11	–
Konawe	–	–	8	–	–	–	10	–
Kolaka	–	2	12	–	–	2	12	–
Konawe Selatan	–	–	7	–	–	–	7	–
Bombana	–	–	7	–	–	–	7	–
Wakatobi	–	–	2	–	–	–	2	–
Kolaka Utara	–	–	8	–	–	–	8	–
Buton Utara	–	–	2	–	–	–	2	–
Konawe Utara	–	–	3	–	–	–	3	–
Kolaka Timur	–	–	2	–	–	–	2	–
Konawe Kepulauan	...	...	...	...	–	–	–	–
Muna Barat	...	...	...	...	–	–	–	–
Buton Tengah	–	–	2	–	–	–	2	–
Buton Selatan	...	...	...	...	–	–	–	–
Kota Kendari	–	6	23	–	–	6	22	–
Kota Baubau	–	2	8	–	–	2	8	–
Sulawesi Tenggara	**–**	**11**	**102**	**–**	**–**	**11**	**103**	**–**

Catatan/*Note*: KP (Kantor Pusat), KC (Kantor Cabang), KCP (Kantor Cabang Pembantu), KK (Kantor Kas)/ KP (Head Office), KC (Branch Office), KCP (Sub-branch office), KK (Cash Office)

Sumber/*Source*: Otoritas Jasa Keuangan /Financial Services Authority

https://sultra.bps.go.id

Tabel / ***Table*** **10.4**

Banyaknya Kantor Bank Swasta menurut Kabupaten/Kota di Provinsi Sulawesi Tenggara, 2023 dan 2024
Number of Private Bank Offices by Regency/Municipality, 2023 and 2024

Kabupaten/Kota	2023				2024			
	KP	KC	KCP	KK	KP	KC	KCP	KK
(1)	(2)	(3)	(4)	(5)	(6)	(7)	(9)	(10)
Buton	–	–	–	–	–	–	–	–
Muna	–	–	1	–	–	–	1	–
Konawe	–	–	1	–	–	–	1	–
Kolaka	–	–	2	–	–	–	2	–
Konawe Selatan	–	–	–	–	–	–	–	–
Bombana	–	–	–	–	–	–	–	–
Wakatobi	–	–	–	–	–	–	–	–
Kolaka Utara	–	–	–	–	–	–	–	–
Buton Utara	–	–	–	–	–	–	–	–
Konawe Utara	–	–	–	–	–	–	–	–
Kolaka Timur	–	–	–	–	–	–	–	–
Konawe Kepulauan	–	–	–	–	–	–	–	–
Muna Barat	–	–	–	–	–	–	–	–
Buton Tengah	–	–	–	–	–	–	–	–
Buton Selatan	–	–	–	–	–	–	–	–
Kota Kendari	–	15	5	–	–	15	5	–
Kota Baubau	–	–	6	–	–	–	6	–
Sulawesi Tenggara	**–**	**15**	**15**	**–**	**0**	**15**	**15**	**0**

Catatan/*Note*: KP (Kantor Pusat), KC (Kantor Cabang), KCP (Kantor Cabang Pembantu), KK (Kantor Kas)/ KP (Head Office), KC (Branch Office), KCP (Sub-branch office), KK (Cash Office)

Sumber/*Source*: Otoritas Jasa Keuangan /Financial Services Authority

https://sultra.bps.go.id

Tabel / ***Table*** **10.5**

Perkembangan Giro, Deposito dan Tabungan Keadaan 31 Desember di Provinsi Sulawesi Tenggara, 2009–2024
Progress of Demand Deposits, Time Deposits and Savings in December 31st, 2009–2024

Tahun *Year*	Giro *Demand Deposits*		Tabungan *Saving*		Deposito *Deposits*	
	Rekening *Account*	Nilai (Juta Rp) *Values (Mil Rps)*	Rekening *Account*	Nilai (Juta Rp) *Values (Mil Rps)*	Rekening *Account*	Nilai (Juta Rp) *Values (Mil Rps)*
(1)	(2)	(3)	(4)	(5)	(6)	(7)
2009	13.247	788.020	609.046	3.424.902	6.892	1.048.971
2010	10.776	835.800	695.035	3.857.316	7.306	1.225.442
2011	12.165	1.205.665	788.445	5.285.323	8.351	1.801.395
2012	12.712	1.556.685	942.930	6.218.402	9.151	1.931.263
2013	14.959	2.070.587	1.382.485	6.886.888	10.075	1.854.102
2014	15.570	1.926.603	1.348.761	6.729.942	11.483	2.643.422
2015	18.448	2.760.747	1.453.240	8.185.953	13.412	3.474.172
2016	21.348	2.452.133	1.656.153	8.681.724	14.305	3.633.125
2017	22.044	2.014.850	2.233.331	9.691.536	15.093	5.115.600
2018	23.549	2.638.979	2.536.059	11.034.258	15.930	5.427.395
2019	26.471	5.317.679	2.802.102	12.549.739	16.685	5.899.387
2020	26.980	3.177.655	3.383.464	14.565.138	18.332	8.025.411
2021	28.886	6.191.442	3.729.898	15.357.575	17.878	6.979.032
2022	27.504	8.291.506	3.223.428	17.485.245	17.410	4.525.008
2023	27.171	6.532.179	3.587.720	20.738.311	18.161	4.995.002
2024	29.108	6.249.772	3.864.785	20.762.018	18.411	4.980.416

Catatan/*Note*: *Data per posisi November 2024
Sumber/*Source*: Bank Indonesia Perwakilan Provinsi Sulawesi Tenggara/Bank Indonesia Representative of Sulawesi Tenggara Province

https://sultra.bps.go.id

Tabel 10.6
Table

Posisi Pinjaman (Rupiah dan Valuta Asing) yang Diberikan Bank Swasta dan BPR Menurut Jenis Penggunaan di Sulawesi Tenggara, 2020–2024
Outstanding of Credit (Rupiahs and Foreign Exchange) of Commercial Banks and BPR by Utilization in Sulawesi Tenggara, 2020–2024

Tahun	Modal Kerja	Investasi	Konsumsi
2020	9.503.263	5.308.233	18.198.308
2021	13.621.402	6.123.681	18.696.239
2022	14.084.691	5.742.377	20.084.350
2023	13.657.492	6.294.239	22.451.622
2024	15.868.513	9.352.226	24.059.600

Catatan/*Note*: *Data per posisi November 2024
Sumber/*Source*: Bank Indonesia Perwakilan Provinsi Sulawesi Tenggara/Bank Indonesia Representative of Sulawesi Tenggara Province

https://sultra.bps.go.id

11

PENGELUARAN PENDUDUK

Population Expenditure

Rata-Rata Pengeluaran per Kapita Sebulan Makanan dan Bukan Makanan Menurut Kabupaten/Kota (juta rupiah), 2024

Monthly Average of Food and Non-Food Expenditure Per Capita by Regency/Municipality (million rupiahs) , 2024

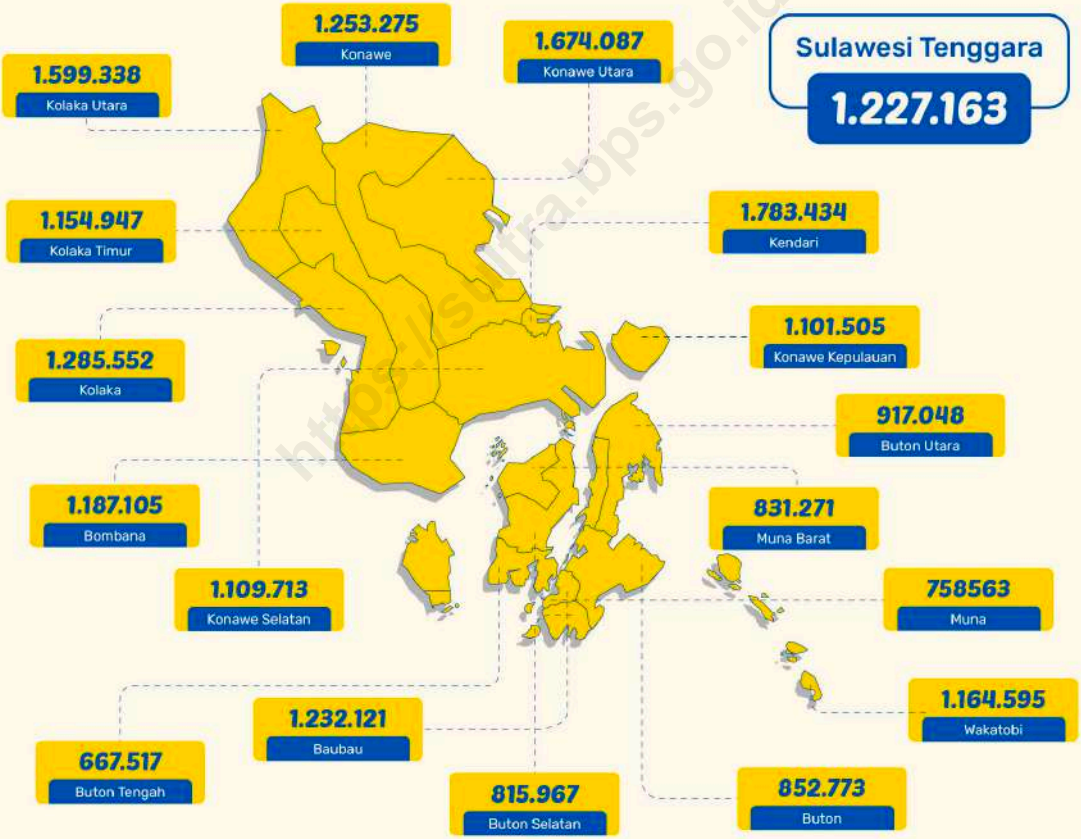

https://sultra.bps.go.id

Sumber/*Source*:

- BPS, Survei Sosial Ekonomi Nasional (Susenas) Maret 2024/*BPS-Statistics Indonesia, National Socioeconomic Survey March 2024*

https://sultra.bps.go.id

PENJELASAN TEKNIS

1. Kegiatan pengumpulan data sosial dan ekonomi yang dilaksanakan secara rutin oleh BPS melalui Survei Sosial Ekonomi Nasional (Susenas).
2. Sejak tahun 2011 sampai dengan 2014, pengumpulan data Susenas konsumsi pengeluaran rumah tangga dilaksanakan secara triwulanan. Mulai tahun 2016 pengumpulan data Susenas dilaksanakan dua kali dalam setahun, yaitu pada Maret dan September.
3. Data hasil pencacahan Susenas Maret dapat disajikan untuk tingkat nasional, provinsi, dan kabupaten/kota, sedangkan untuk data hasil Susenas September hanya dapat disajikan untuk tingkat nasional dan provinsi.
4. Data konsumsi/pengeluaran yang dikumpulkan pada Susenas Maret dibagi menjadi dua kelompok, yaitu makanan dan bukan makanan. Jumlah 183 komoditas. Pengumpulan data kelompok makanan meliputi banyaknya komoditas yang dikonsumsi beserta nilai pengeluarannya.
5. Pengumpulan data pada sebagian besar kelompok bukan makanan hanya mencakup nilai pengeluaran barang yang dikonsumsi, kecuali beberapa jenis barang tertentu juga dikumpulkan kuantitasnya,

TECHNICAL NOTES

1. *Socioeconomic data collection activities are carried out regularly by the BPS-Statistics Indonesia through the National Socioeconomic Survey (Susenas).*
2. *Since 2011 to 2014, Susenas data collection of household consumption/expenditures was conducted quarterly. Starting in 2016, collecting of data Susenas carry out twice a year, in March and September.*
3. *The result from Susenas data collection in March can be presented on national, provincial, and regency/municipality level estimates, while data collection in September can be disseminated only for the national and provincial levels.*
4. *The consumption/expenditure data collected in March Susenas are divided into two groups, namely food and non-food. The number of food commodity are 183 commodities. The food group data collection includes quantity and value of commodities consumed.*
5. *Data collection on most of non-food groups covers only the value of expenditures consumed except for certain commodities which are also collected for its quantity, such as the use of electricity, water, gas, and fuel oil (BBM).*

https://sumut.bps.go.id

seperti listrik, air, gas, dan bahan bakar minyak (BBM).

6. Referensi waktu survei yang digunakan adalah selama seminggu terakhir untuk konsumsi makanan dan sebulan atau setahun terakhir untuk konsumsi bukan makanan.

6. The survey time reference period is previous week before enumeration date for food consumption and last month or last year non-food consumption.

7. Pengeluaran rata-rata per kapita adalah biaya yang dikeluarkan untuk konsumsi semua anggota rumah tangga selama sebulan baik yang berasal dari pembelian, pemberian maupun produksi sendiri dibagi dengan banyaknya anggota rumah tangga dalam rumah tangga tersebut.

7. Per capita Average Expenditure is the cost spent for all household members consumption during the month, whether from purchasing, giving orown production, divided by the number of household members in the household.

8. Konsumsi rumah tangga dibedakan atas konsumsi makanan maupun bukan makanan tanpa memperhatikan asal barang dan terbatas pada pengeluaran untuk kebutuhan rumah tangga saja, tidak termasuk konsumsi untuk keperluan usaha atau yang diberikan kepada pihak lain. Pengeluaran untuk konsumsi makanan dihitung selama seminggu yang lalu, sedangkan untuk konsumsi bukan makanan sebulan dan setahun terakhir. Konsumsi makanan dan non makanan selanjutnya dikonversikan ke dalam pengeluaran rata-rata sebulan.

8. Household Consumption is distinguished based on food and non food consumption, with no regards to their origin and specific to household consumption purposes only. Not including for business or donation for other people. Consumption for food was calculated in a week, while non food consumption was calculated in one month and last years. Furthermore, food and non food consumption was converted to average household expenditures for a month.

https://sultra.bps.go.id

ULASAN

Pengeluaran per kapita dalam sebulan untuk Provinsi Sulawesi Tenggara dibedakan menjadi pengeluaran komoditas makanan dan bukan makanan. Di tahun 2024 pengeluaran makanan per kapita adalah sebesar Rp604.047,00 sedangkan bukan makanan adalah sebesar Rp623.116,00.

Pengeluaran terbesar komoditas makanan per kapita dalam sebulan berasal dari komoditas makanan jadi, padi-padian dan ikan/udang/cumi dengan persentase masing-masing sebesar 13,02 persen, 8,09 persen, 6,26 persen dari total komoditas makanan dan bukan makanan untuk tahun 2024.

Pengeluaran terbesar komoditas bukan makanan per kapita dalam sebulan berasal dari komoditas perumahan dan fasilitas rumah tangga, aneka barang dan jasa, dan komoditas tahan lama dengan persentase masing-masing sebesar 28,05 persen, 9,10 persen, 4,91 persen dari total komoditas makanan dan bukan makanan untuk tahun 2024.

DESCRIPTION

Expenditure per capita in a month for Sulawesi Tenggara Province is divided into food and non-food commodity expenditures. In 2024 food expenditure per capita is IDR 604.047,00 while non-food expenditure is IDR 623,116.00.

The largest expenditure on food commodities per capita in a month came from prepared food and beverages, cereals, and Fish/Shrimp/common squid/shells with a percentage of 13.02 percent, 8.09 percent, 6.26 percent of the total food and non-food commodities, respectively year 2024.

The largest expenditure on non-food commodities per capita in a month came from housing and household facilities, various good and service commodities, and durable commodities with the respective percentages of 28.05 percent, 9.10 percent, 4.91 percent of the total food commodities and non-food commodities, respectively year 2024.

https://sultra.bps.go.id

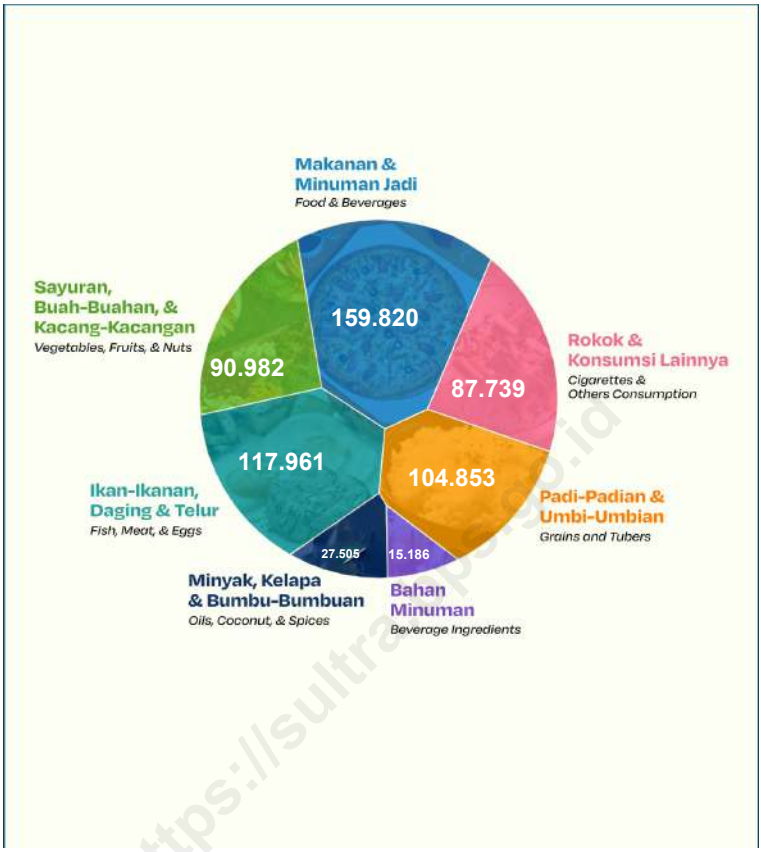

Sumber/*Source* : Badan Pusat Statistik, Survei Sosial Ekonomi Nasional (Susenas) Maret 2024/*BPS-Statistics Indonesia, National Socioeconomic Survey March 2024*

Gambar 11.1 / ***Figures***

Rata-rata Pengeluaran Makanan per Kapita Sebulan di Provinsi Sulawesi Tenggara (rupiah), 2024
Average Monthly Food Expenditure per Capita in Sulawesi Tenggara Province (in rupiah), 2024

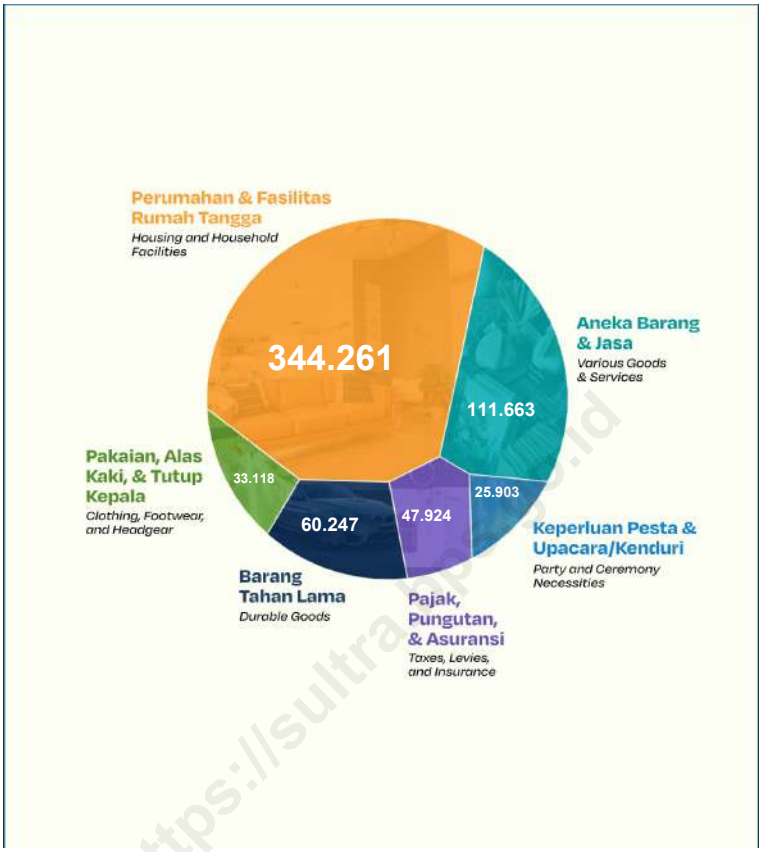

Sumber/*Source* : Badan Pusat Statistik, Survei Sosial Ekonomi Nasional (Susenas) Maret 2024/*BPS-Statistics Indonesia, National Socioeconomic Survey March 2024*

Gambar **11.2** **Rata-rata Pengeluaran Non Makanan per Kapita Sebulan di Provinsi Sulawesi Tenggara (rupiah), 2024**
Figures ***Average Monthly Non Food Expenditure per Capita in Sulawesi Tenggara Province (in rupiah), 2024***

Tabel / *Table* 11.1

Rata-Rata Pengeluaran per Kapita Sebulan Menurut Kelompok Komoditas dan Klasifikasi Desa di Provinsi Sulawesi Tenggara, 2023 dan 2024
Monthly Average Expenditure per Capita by Commodity Group and Urban Rural Classification (rupiahs) in Sulawesi Tenggara Province, 2023 and 2024

Kelompok Komoditas/*Commodity Group*	2023		
	Kota/*Urban*	Desa/*Rural*	Kota+Desa *Urban+Rural*
(1)	(2)	(3)	(4)
Makanan/Food			
Padi-padian/*Cereals*	81.659	87.663	85.359
Umbi-umbian/*Tubers*	6.167	6.813	6.565
Ikan/udang/cumi/kerang/*Fish/shrimp/common squid/shells*	83.033	68.736	74.222
Daging/*Meat*	14.634	10.603	12.150
Telur dan susu/*Eggs and milk*	36.749	23.086	28.329
Sayur-sayuran/*Vegetables*	42.856	37.055	39.281
Kacang-kacangan/*Legumes*	8.773	6.947	7.647
Buah-buahan/*Fruits*	32.085	25.480	28.015
Minyak dan kelapa/*Oil and coconut*	14.058	13.529	13.732
Bahan minuman/*Beverage stuffs*	14.892	16.488	15.876
Bumbu-bumbuan/*Spices*	15.680	13.096	14.087
Konsumsi lainnya/*Miscellaneous food items*	11.942	10.186	10.860
Makanan dan minuman jadi/*Prepared food and beverages*	194.882	128.809	154.163
Rokok/*Cigarettes*	63.236	76.104	71.166
Jumlah makanan/*Total food*	**620.645**	**524.594**	**561.452**
Bukan makanan/*Non-food*			
Perumahan dan fasilitas rumah tangga/*Housing and household facilities*	421.069	270.193	328.089
Aneka barang dan jasa/*Goods and services*	175.806	85.900	120.339
Pakaian, alas kaki, dan tutup kepala/*Clothing, footwear, and headgear*	37.998	26.625	30.989
Barang tahan lama/*Durable goods*	79.017	52.248	62.520
Pajak, pungutan, dan asuransi/*Taxes and insurance*	56.071	40.395	46.410
Keperluan pesta dan upacara/kenduri/*Parties and ceremonies*	30.773	17.965	22.880
Jumlah bukan makanan/*Total non-food*	**800.735**	**493.326**	**611.288**
Jumlah/*Total*	**1.421.379**	**1.017.920**	**1.172.739**

https://sultra.bps.go.id

Lanjutan Tabel/*Continued Table* 11.1

Kelompok Komoditas/*Commodity Group*	2024		
	Kota/*Urban*	Desa/*Rural*	Kota+Desa *Urban+Rural*
(1)	(5)	(6)	(7)
Makanan/Food			
Padi-padian/*Cereals*	93.303	103.174	99.335
Umbi-umbian/*Tubers*	5.426	5.577	5.518
Ikan/udang/cumi/kerang/*Fish/shrimp/common squid/shells*	86.841	70.476	76.839
Daging/*Meat*	13.962	11.173	12.257
Telur dan susu/*Eggs and milk*	38.288	22.871	28.865
Sayur-sayuran/*Vegetables*	44.839	37.402	40.294
Kacang-kacangan/*Legumes*	8.846	6.795	7.593
Buah-buahan/*Fruits*	48.777	39.480	43.095
Minyak dan kelapa/*Oil and coconut*	14.037	12.621	13.172
Bahan minuman/*Beverage stuffs*	14.155	15.843	15.186
Bumbu-bumbuan/*Spices*	17.208	12.503	14.333
Konsumsi lainnya/*Miscellaneous food items*	11.708	9.582	10.408
Makanan dan minuman jadi/*Prepared food and beverages*	204.816	131.193	159.820
Rokok/*Cigarettes*	71.960	80.748	77.331
Jumlah makanan/*Total food*	**674.165**	**559.437**	**604.047**
Bukan makanan/*Non-food*			
Perumahan dan fasilitas rumah tangga/*Housing and household facilities*	464.075	268.033	344.261
Aneka barang dan jasa/*Goods and services*	160.188	80.790	111.663
Pakaian, alas kaki, dan tutup kepala/*Clothing, footwear, and headgear*	43.168	26.724	33.118
Barang tahan lama/*Durable goods*	75.512	50.535	60.247
Pajak, pungutan, dan asuransi/*Taxes and insurance*	59.487	40.568	47.924
Keperluan pesta dan upacara/kenduri/*Parties and ceremonies*	38.807	17.693	25.903
Jumlah bukan makanan/*Total non-food*	**841.236**	**484.343**	**623.116**
Jumlah/*Total*	**1.515.401**	**1.043.780**	**1.227.163**

Sumber/*Source*: Badan Pusat Statistik, Survei Sosial Ekonomi Nasional (Susenas) Maret 2023 dan Maret 2024/*BPS-Statistics Indonesia, National Socioeconomic Survey March 2023 and March 2024*

https://sultra.bps.go.id

Tabel / *Table* 11.2

Persentase Pengeluaran per Kapita Sebulan Menurut Kelompok Komoditas dan Klasifikasi Desa di Provinsi Sulawesi Tenggara, 2023 dan 2024
Percentage of Monthly Expenditure per Capita by Commodity Group and Urban Rural Classification in Sulawesi Tenggara Province, 2023 and 2024

Kelompok Komoditas/*Commodity Group*	2023		
	Kota/*Urban*	Desa/*Rural*	Kota+Desa *Urban+Rural*
(1)	(2)	(3)	(4)
Makanan/Food			
Padi-padian/*Cereals*	5,75	8,61	7,28
Umbi-umbian/*Tubers*	0,43	0,67	0,56
Ikan/udang/cumi/kerang/*Fish/shrimp/common squid/shells*	5,84	6,75	6,33
Daging/*Meat*	1,03	1,04	1,04
Telur dan susu/*Eggs and milk*	2,59	2,27	2,42
Sayur-sayuran/*Vegetables*	3,02	3,64	3,35
Kacang-kacangan/*Legumes*	0,62	0,68	0,65
Buah-buahan/*Fruits*	2,26	2,50	2,39
Minyak dan kelapa/*Oil and coconut*	0,99	1,33	1,17
Bahan minuman/*Beverage stuffs*	1,05	1,62	1,35
Bumbu-bumbuan/*Spices*	1,10	1,29	1,20
Konsumsi lainnya/*Miscellaneous food items*	0,84	1,00	0,93
Makanan dan minuman jadi/*Prepared food and beverages*	13,71	12,65	13,15
Rokok/*Cigarettes*	4,45	7,48	6,07
Jumlah makanan/*Total food*	**43,66**	**51,54**	**47,88**
Bukan makanan/*Non-food*			
Perumahan dan fasilitas rumah tangga/*Housing and household facilities*	29,62	26,54	27,98
Aneka barang dan jasa/*Goods and services*	12,37	8,44	10,27
Pakaian, alas kaki, dan tutup kepala/*Clothing, footwear, and headgear*	2,67	2,62	2,64
Barang tahan lama/*Durable goods*	5,56	5,13	5,33
Pajak, pungutan, dan asuransi/*Taxes and insurance*	3,94	3,97	3,96
Keperluan pesta dan upacara/kenduri/*Parties and ceremonies*	2,17	1,76	1,95
Jumlah bukan makanan/*Total non-food*	**56,34**	**48,46**	**52,12**
Jumlah/*Total*	**100**	**100**	**100**

https://sultra.bps.go.id

Lanjutan Tabel/*Continued Table* 11.2

Kelompok Komoditas/*Commodity Group*	2024		
	Kota/*Urban*	Desa/*Rural*	Kota+Desa *Urban+Rural*
(1)	(5)	(6)	(7)
Makanan/Food			
Padi-padian/*Cereals*	6,16	9,88	8,09
Umbi-umbian/*Tubers*	0,36	0,53	0,45
Ikan/udang/cumi/kerang/*Fish/shrimp/common squid/shells*	5,73	6,75	6,26
Daging/*Meat*	0,92	1,07	1,00
Telur dan susu/*Eggs and milk*	2,53	2,19	2,35
Sayur-sayuran/*Vegetables*	2,96	3,58	3,28
Kacang-kacangan/*Legumes*	0,58	0,65	0,62
Buah-buahan/*Fruits*	3,22	3,78	3,51
Minyak dan kelapa/*Oil and coconut*	0,93	1,21	1,07
Bahan minuman/*Beverage stuffs*	0,93	1,52	1,24
Bumbu-bumbuan/*Spices*	1,14	1,20	1,17
Konsumsi lainnya/*Miscellaneous food items*	0,77	0,92	0,85
Makanan dan minuman jadi/*Prepared food and beverages*	13,52	12,57	13,02
Rokok/*Cigarettes*	4,75	7,74	6,30
Jumlah makanan/*Total food*	**44,49**	**53,60**	**49,22**
Bukan makanan/*Non-food*			
Perumahan dan fasilitas rumah tangga/*Housing and household facilities*	30,62	25,68	28,05
Aneka barang dan jasa/*Goods and services*	10,57	7,74	9,10
Pakaian, alas kaki, dan tutup kepala/*Clothing, footwear, and headgear*	2,85	2,56	2,70
Barang tahan lama/*Durable goods*	4,98	4,84	4,91
Pajak, pungutan, dan asuransi/*Taxes and insurance*	3,93	3,89	3,91
Keperluan pesta dan upacara/kenduri/*Parties and ceremonies*	2,56	1,70	2,11
Jumlah bukan makanan/*Total non-food*	**55,51**	**46,40**	**50,78**
Jumlah/*Total*	**100**	**100**	**100**

Sumber/*Source*: Badan Pusat Statistik, Survei Sosial Ekonomi Nasional (Susenas) Maret 2023 dan Maret 2024/*BPS-Statistics Indonesia, National Socioeconomic Survey March 2023 and March 2024*

https://sultra.bps.go.id

Tabel / *Table* 11.3

Rata-rata Pengeluaran per Kapita Sebulan Makanan dan Bukan Makanan di Daerah Perkotaan dan Perdesaan Menurut Kabupaten/Kota di Provinsi Sulawesi Tenggara (rupiah), 2023 dan 2024

Average Per Capita Expenditure on Food and Non-Food in Urban and Rural Areas by Regency/Municipality in Sulawesi Tenggara Province (rupiah), 2023 and 2024

Kabupaten/Kota *Regency/ Municipality*	Makanan *Food*		Bukan Makanan *Non-Food*		Jumlah *Total*	
	2023	2024	2023	2024	2023	2024
(1)	(2)	(3)	(4)	(5)	(6)	(7)
Buton	430.372,00	475.867,00	362.800,00	376.906,00	793.172,00	852.773,00
Muna	414.230,00	379.071,00	372.190,00	379.492,00	786.420,00	758.563,00
Konawe	612.933,00	630.139,00	651.326,00	623.136,00	1.264.259,00	1.253.275,00
Kolaka	652.161,00	703.769,00	593.354,00	581.784,00	1.245.515,00	1.285.552,00
Konawe Selatan	512.146,00	572.523,00	584.511,00	537.190,00	1.096.657,00	1.109.713,00
Bombana	575.402,00	620.129,00	497.061,00	566.976,00	1.072.463,00	1.187.105,00
Wakatobi	566.384,00	605.407,00	550.146,00	559.188,00	1.116.530,00	1.164.595,00
Kolaka Utara	646.771,00	739.689,00	705.497,00	859.649,00	1.352.268,00	1.599.338,00
Buton Utara	470.624,00	500.786,00	440.466,00	416.262,00	911.090,00	917.048,00
Konawe Utara	779.330,00	812.115,00	880.542,00	861.972,00	1.659.872,00	1.674.087,00
Kolaka Timur	501.078,00	602.628,00	614.412,00	552.319,00	1.115.490,00	1.154.947,00
Konawe Kepulauan	584.267,00	602.740,00	560.654,00	498.765,00	1.114.920,00	1.101.505,00
Muna Barat	413.288,00	468.730,00	391.385,00	362.540,00	804.673,00	831.271,00
Buton Tengah	389.019,00	367.847,00	356.736,00	299.671,00	745.755,00	667.517,00
Buton Selatan	417.753,00	475.526,00	331.965,00	340.441,00	749.718,00	815.967,00
Kota Kendari	714.628,00	769.683,00	971.893,00	1.013.751,00	1.686.521,00	1.783.434,00
Kota Baubau	466.635,00	496.606,00	638.602,00	735.514,00	1.105.237,00	1.232.121,00
Sulawesi Tenggara	**561.452,00**	**604.047,00**	**611.288,00**	**623.116,00**	**1.172.739,00**	**1.227.163,00**

Sumber/*Source*: Badan Pusat Statistik, Survei Sosial Ekonomi Nasional (Susenas) Maret 2023 dan Maret 2024/*BPS-Statistics Indonesia, National Socioeconomic Survey March 2023 and March 2024*

https://sultra.bps.go.id

Tabel / *Table* 11.4

Persentase Pengeluaran per Kapita Sebulan Makanan dan Bukan Makanan di Daerah Perkotaan dan Perdesaan Menurut Kabupaten/Kota di Provinsi Sulawesi Tenggara, 2023 dan 2024

Percentage of Monthly Per Capita Expenditure on Food and Non-Food in Urban and Rural Areas by Regency/ Municipality in Sulawesi Tenggara Province, 2023 and 2024

Kabupaten/Kota *Regency/Municipality*	Makanan *Food*		Bukan Makanan *Non-Food*	
	2023	2024	2023	2024
(1)	(2)	(3)	(4)	(5)
Buton	54,26	55,8	45,74	44,2
Muna	52,67	49,97	47,33	50,03
Konawe	48,48	50,28	51,52	49,72
Kolaka	52,36	54,74	47,64	45,26
Konawe Selatan	46,7	51,59	53,3	48,41
Bombana	53,65	52,24	46,35	47,76
Wakatobi	50,73	51,98	49,27	48,02
Kolaka Utara	47,83	46,25	52,17	53,75
Buton Utara	51,66	54,61	48,34	45,39
Konawe Utara	46,95	48,51	53,05	51,49
Kolaka Timur	44,92	52,18	55,08	47,82
Konawe Kepulauan	51,03	54,72	48,97	45,28
Muna Barat	51,36	56,39	48,64	43,61
Buton Tengah	52,16	55,11	47,84	44,89
Buton Selatan	55,72	58,28	44,28	41,72
Kota Kendari	42,37	43,16	57,63	56,84
Kota Baubau	42,22	40,31	57,78	59,69
Sulawesi Tenggara	**47,88**	**49,22**	**52,12**	**50,78**

Sumber/*Source*: Badan Pusat Statistik, Survei Sosial Ekonomi Nasional (Susenas) Maret 2023 dan Maret 2024/*BPS-Statistics Indonesia, National Socioeconomic Survey March 2023 and March 2024*

https://sultra.bps.go.id

https://sultra.bps.go.id

12

PERDAGANGAN LUAR NEGERI

Foreign Trade

Neraca Perdagangan Sulawesi Tenggara, 2024

Sulawesi Tenggara Balance of Trade, 2024



https://sultra.bps.go.id

Sumber/*Source*:

- Dokumen PEB, kantor POS, catatan instansi, survei perdagangan lintas batas laut/*PEB document, Post Office, note agency, cross-border trade survey*

https://sultra.bps.go.id

PENJELASAN TEKNIS

1. Sistem pencatatan Statistik Ekspor dan Impor adalah "General Trade" dengan wilayah pencatatan meliputi seluruh wilayah kepabeanan Indonesia.
2. Pengesahan dokumen kepabeanan ekspor dan impor dilakukan oleh Bea dan Cukai berdasarkan Persetujuan Muat/ Bongkar Barang.
3. Data ekspor berasal dari dokumen kepabeanan BC 3.0 atau yang disebut dokumen Pemberitahuan Ekspor Barang (PEB) yang diisi oleh eksportir.
4. Data impor berasal dari dokumen kepabeanan BC 2.0 atau yang disebut dokumen Pemberitahuan Impor Barang (PIB), Pemberitahuan Impor Barang Khusus (PIBK), Pemberitahuan Pabean *Free Trade Zone* (PPFTZ) dan dokumen kepabeanan BC 2.3 yang mencatat impor barang dari Luar Negeri ke Kawasan Berikat.
5. Barang-barang yang dikirim ke luar negeri untuk diolah dicatat sebagai ekspor, sedangkan hasil olahan yang dikembalikan ke Indonesia dicatat sebagai impor.
6. Barang-barang luar negeri yang diolah di dalam negeri dicatat sebagai barang impor meskipun barang olahan tersebut akan kembali ke luar negeri.
7. Barang-barang yang tidak dicakup dalam pencatatan:
   a. Pakaian dan barang-barang

TECHNICAL NOTES

1. *The recording of export and import statistics is based on General Trade System covering all Indonesian customs areas.*
2. *The legalization of customs export and import documents is conducted by the Customs and Excise Office.*
3. *The export data are compiled based on customs export documents BC 3.0 or known as Export Declarations (PEB), filled by exporters.*
4. *The import data are compiled based on customs import documents BC 2.0 or known as Import Declarations Form (PIB), Import Declarations Form for Special Commodity (PIBK), Customs Declaration Form for Free Trade Zone (PPFTZ), and customs import documents BC 2.3 which records import goods from foreign country to Bounded Zones Area.*
5. *Goods send abroad for processing purposes are recorded as export while its product sent to Indonesia are recorded as import.*
6. *Foreign goods processed in Indonesia are still recorded as imports although the products will be sent to abroad.*
7. *The following goods are not included in the statistics:*
   a. Clothings and passengers'

https://sultra.bps.go.id

perhiasan penumpang.

b. Barang-barang bawaan penumpang dari/ke luar negeri untuk dipakai sendiri, kecuali lemari es, pesawat televisi, dan sebagainya.

c. Barang-barang untuk keperluan perwakilan kedutaan suatu negara.

d. Barang-barang ekspedisi dan ekshibisi atau pameran.

e. Barang-barang untuk militer yang diimpor langsung oleh angkatan bersenjata

f. Pembungkus/peti kemas untuk diisi kembali.

g. Uang dan surat-surat berharga.

h. Barang-barang contoh.

8. Sistem pengolahan dokumen impor/ekspor Indonesia adalah sistem *"Carry Over"* yaitu dokumen ditunggu selama satu bulan, setelah bulan berjalan, sedangkan dokumen-dokumen yang terlambat akan diolah pada bulan berikutnya. Dengan demikian dokumen bulan-bulan sebelumnya yang terlambat diterima dan masuk pada bulan berjalan, diperlakukan sebagai dokumen bulan pengolahan.

9. Pelabuhan Muat adalah pelabuhan darimana barang diangkut ke luar negeri atau diekspor.

10. Ekspor Langsung adalah ekspor barang dari Provinsi Sulawesi Tenggara yang dikirim langsung dari pelabuhan muat yang ada di Sulawesi Tenggara.

jewelry.

b. Luggage of passengers for own use, except refrigerators, television sets, etc.

c. Goods imported/exported for the use of foreign representive countries/embassies.

d. Goods for expeditions, and shows or exhibitions.

e. Military goods directly imported by the Armed Forces.

f. Packings/containers to be refilled.

g. Bank notes and securities.

h. Sample goods.

8. The carry-over system is used in processing Indonesian export and import documents. Documents are processed one month after the current month, while those received later will be processed for the succeeding month. This means previous documents received in the current month will be treated as processed documents.

9. Port of loading is port where the goods are transported out of the country or exported.

10. Direct Export is export goods sent abroad directly throughout Sulawesi Tenggara Port.

11. Ekspor Tidak Langsung adalah ekspor barang dari Provinsi Sulawesi Tenggara yang dikirim melalui pelabuhan muat di Luar Provinsi Sulawesi Tenggara.
12. Perdagangan Antar Pulau
    Dalam kegiatan perdagangan antar pulau, barang-barang yang diperdagangkan di Sulawesi Tenggara terdiri dari dua kelompok. Kelompok pertama adalah komoditas hasil bumi yang meliputi: hasil pertanian, perkebunan, peternakan dan hasil hutan. Sedangkan kelompok kedua adalah komoditas hasil laut, yang meliputi ikan dan hasil-hasil laut lainnya.

11. Indirect Export is export goods sent abroad from Sulawesi Tenggara throughout Other Province.

12. Inter Island Trade
In the inter is land trade, the traded goods in Sulawesi Tenggara consist of two groups. The first group is a crops commodity which includes agriculture, estate crop, animal husbandry and forest products. Whereas the second group is the sea product commodities, including fish and other sea products.

https://sultra.bps.go.id

ULASAN

Pada tahun 2024 volume ekspor Provinsi Sulawesi Tenggara mengalami kenaikan dibanding tahun 2023. Kenaikan nilai ekspor pada tahun 2024 dibanding tahun sebelumnya sekitar 13 persen.

Perkembangan impor Sulawesi Tenggara periode 2023 hingga 2024 tercatat mengalami kenaikan dari segi nilai. Peningkatan nilai impor pada tahun 2024 yaitu 16,62 persen dibanding tahun sebelumnya.

Pada tahun 2024 Pelabuhan Kendari merupakan pelabuhan muat yang tercatat melakukan ekspor dengan nilai tertinggi, yaitu sebesar US$ 3.584,28 juta atau sebesar 92,90 persen dari total nilai ekspor.

DESCRIPTION

In 2024 the volume of exports of Sulawesi Tenggara Province increase compared to 2023. The increase in exports in 2024 compared to the previous year was around 13 percent.

Progress of Sulawesi Tenggara imports throughout 2023 to 2024 increased in terms value. The increase in the value of imports in 2023 is 16.62 percent compared to the previous year.

In 2024, Kendari Port is the loading port that recorded the highest exports value, which was US$ 3,584.28 million or 92.90 percent of the total exported value.

https://sultra.bps.go.id

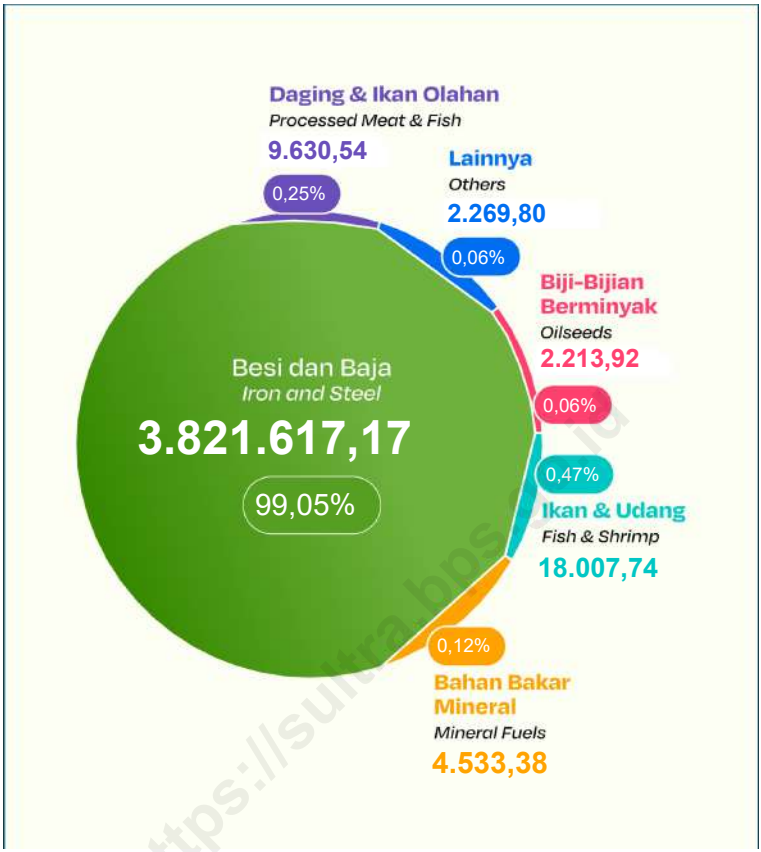

Sumber/*Source* : Dokumen PEB, kantor POS, catatan instansi, survei perdagangan lintas batas laut/ *PEB document, Post Office, note agency, cross-border trade survey*

Gambar / *Figures* 12.1 **Nilai Ekspor Provinsi Sulawesi Tenggara Menurut Jenis Komoditas (ribu rupiah), 2024**
Sulawesi Tenggara's Export Value by Type of Commodity (thousand rupiah), 2024

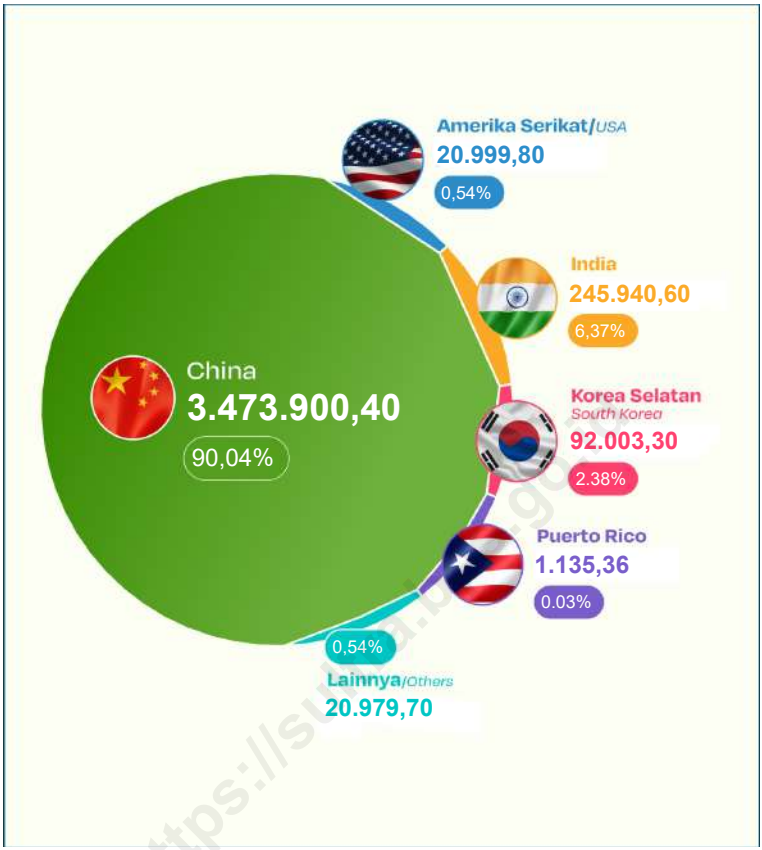

Sumber/*Source* : Dokumen PEB, kantor POS, catatan instansi, survei perdagangan lintas batas laut/
PEB document, Post Office, note agency, cross-border trade survey

Gambar / *Figures* 12.2 **Nilai Ekspor Provinsi Sulawesi Tenggara Menurut Negara Tujuan (ribu rupiah), 2024**
Sulawesi Tenggara's Export Value by Destination Country (thousand rupiah), 2024

12.1 EKSPOR
EXPORT

Tabel 12.1.1 / ***Table***

Volume Dan Nilai Ekspor dirinci Menurut Jenis Komoditi di Provinsi Sulawesi Tenggara, 2023 dan 2024
Volume and Value of Export by Type of Commodity at Sulawesi Tenggara Province, 2023 and 2024

Jenis Komoditi *Type of Commodity*	Volume/*Volume* (ton)		Nilai FOB/*FOB Value* (US$)	
	2023[r]	2024*	2023[r]	2024*
(1)	(2)	(3)	(4)	(5)
Bahan bakar mineral *Mineral fuel*	232.666,00	165.484,00	7.000,84	4.533,38
Besi dan baja *Iron and steel*	2.340.782,64	2.752.416,70	4.192.426,56	3.821.617,17
Ikan dan udang *Fish and shrimp*	3.719,43	3.240,13	33.143,64	18.007,74
Biji-bijian berminyak *Oily grains*	2.748,39	2.348,84	3.390,92	2.213,92
Mesin/peralatan listrik *Machine/Ectrical equipment*	–	–	–	–
Daging dan ikan olahan *Meat and processed fish*	150,49	361,09	4.264,08	9.630,54
Lainnya *Others*	11.181,79	9.854,80	59.324,45	2.269,80
Jumlah/*Total*	**2.591.248,74**	**2.933.705,56**	**4.299.550,49**	**3.858.272,55**

Sumber/*Source*: Dokumen PEB, kantor POS, catatan instansi, survei perdagangan lintas batas laut /*PEB document, Post Office, note agency, cross-border trade survey*

https://sultra.bps.go.id

Tabel / *Table* 12.1.2

Volume Dan Nilai Ekspor Menurut Negara Tujuan di Provinsi Sulawesi Tenggara, 2023 dan 2024
Volume and Value of Export by Destination Country in Sulawesi Tenggara Province, 2023 and 2024

Negara Tujuan *Destination Country*	Volume/*Volume* (ton)		Nilai FOB/*FOB Value* (US$)	
	2023[r]	2024*	2023[r]	2024*
(1)	(2)	(3)	(4)	(5)
Tiongkok	2.544.684,72	2.721.443,93	4.163.320,86	3.473.900,40
India	31.947,82	138.099,37	91.510,69	245.940,60
Amerika Serikat	2.570,71	1.716,95	27.005,08	20.999,80
Korea Selatan	2.274,61	54.559,21	4.461,66	92.003,30
Jepang	366,15	161,19	2.238,66	1.212,55
Puerto Rico	265,25	110,78	2.971,98	1.135,36
Australia	209,15	73,99	1.806,29	417,94
Singapura	377,59	475,10	2.052,52	1.682,90
Lainnya	8.552,73	17.065,06	4.182,74	20.979,70
Jumlah/*Total*	**2.591.248,74**	**2.933.705,56**	**4.299.550,49**	**3.858.272,55**

Sumber/*Source*: Dokumen PEB, kantor POS, catatan instansi, survei perdagangan lintas batas laut /*PEB document, Post Office, note agency, cross-border trade survey*

https://sultra.bps.go.id

Tabel / *Table* 12.1.3

Volume Dan Nilai Ekspor Menurut Pelabuhan Muat di Provinsi Sulawesi Tenggara, 2023 dan 2024
Volume and Value of Export by Loading Port in Sulawesi Tenggara Province, 2023 and 2024

Pelabuhan Muat *Loading Port*	Volume/*Volume* (ton)		Nilai FOB/*FOB Value* (US$)	
	2023[r]	2024*	2023[r]	2024*
(1)	(2)	(3)	(4)	(5)
Bau-bau	181.750,00	164.780,00	5.452,50	4.459,46
Kendari	2.244.573,49	2.648.000,60	3.942.314,60	3.584.276,43
Pomalaa	4.509,78	21.957,33	12.724,43	40.767,81
Tanjung Perak	105.830,94	93.726,44	303.530,37	213.582,49
Lainnya	54.584,52	5.241,20	35.528,59	15.186,37
Jumlah/*Total*	**2.591.248,74**	**2.933.705,56**	**4.299.550,49**	**3.858.272,55**

Sumber/*Source*: Dokumen PEB, kantor POS, catatan instansi, survei perdagangan lintas batas laut /*PEB document, Post Office, note agency, cross-border trade survey*

https://sultra.bps.go.id

Tabel / *Table* 12.1.4

Volume Dan Nilai Ekspor dirinci Menurut Jenis Komoditi di Provinsi Sulawesi Tenggara, 2023 dan 2024
Volume and Value of Export by Commodity at Sulawesi Tenggara Province, 2023 and 2024

Jenis Komoditi *Commodity*	Volume/*Volume* (ton)		Nilai FOB/*FOB Value* (US$)	
	2023r	2024*	2023r	2024*
(1)	(2)	(3)	(4)	(5)
Bahan bakar mineral Mineral fuel	181.750,00	164.780,00	5.452,50	4.459,46
Besi dan baja Iron and steel	2.238.001,72	2.661.049,00	3.891.260,11	3.612.277,72
Daging dan ikan olahan Meat and processed fish	133,17	329,41	3.829,13	8.871,82
Ikan dan udang Fish and shrimp	524,47	807,73	3.085,54	3.983,03
Mesin/peralatan listrik Machine/Eectrical equipment	–	–	–	–
Gula dan Kembang Gula Sugar and Confectionery	7.002,39	7.980,02	1.120,38	1.336,65
Lainnya Others	3.800,00	265,90	57.802,98	225,63
Jumlah/*Total*	**2.431.211,75**	**2.835.212,05**	**3.962.550,64**	**3.631.154,31**

Sumber/*Source*: Dokumen PEB, kantor POS, catatan instansi, survei perdagangan lintas batas laut /*PEB document, Post Office, note agency, cross-border trade survey*

https://sultra.bps.go.id

12.2 IMPOR
IMPORT

Tabel 12.2.1 / ***Table***

Volume dan Nilai Impor Menurut Negara Asal di Provinsi Sulawesi Tenggara, 2023 dan 2024
Volume and Value of Import by Country of Origin in Sulawesi Tenggara Province, 2023 and 2024

Pelabuhan Muat *Loading Port*	Volume/*Volume* (ton)		Nilai FOB/*FOB Value* (US$)	
	2023r	2024*	2023r	2024*
(1)	(2)	(3)	(4)	(5)
Afrika Selatan	129.441,46	160.483,59	144.419,80	188.494,10
Australia	784.841,00	887.577,00	152.222,86	104.106,81
India	0,15	4.104,00	3,61	4.694,98
Malaysia	243.709,50	361.786,82	193.620,53	263.770,95
Singapura	620.910,49	635.828,57	495.428,57	471.185,28
Taiwan	1,83	3,43	10,91	19,19
Tiongkok	2.596.175,17	1.229.725,71	825.124,04	459.884,80
Lainnya	352.148,47	1.182.363,23	36.830,02	245.585,58
Jumlah/*Total*	**4.727.228,08**	**4.461.872,36**	**1.847.660,34**	**1.737.741,69**

Sumber/*Source*: Dokumen PEB, kantor POS, catatan instansi, survei perdagangan lintas batas laut /*PEB document, Post Office, note agency, cross-border trade survey*

https://sultra.bps.go.id

Tabel / *Table* 12.2.2

Volume dan Nilai Impor Menurut Pelabuhan Bongkar di Provinsi Sulawesi Tenggara, 2023 dan 2024
Volume and Value of Import by Unloading Port in Sulawesi Tenggara Province, 2023 and 2024

Pelabuhan Bongkar *Unloading Port*	Volume/*Volume* (ton)		Nilai CIF/*CIF Value* (US$)	
	2023r	2024*	2023r	2024*
(1)	(2)	(3)	(4)	(5)
Bau-Bau	848.010,23	864.016,03	673.750,39	641.151,72
Kendari	3.865.187,65	3.552.491,40	1.134.804,99	1.022.606,00
Kendari/Haluoleo (U)	–	0,42	–	0,01
Kolaka	4.553,62	18.431,09	11.007,39	21.170,92
Pomalaa	9.476,58	26.933,41	28.097,57	52.813,04
Jumlah/*Total*	**4.727.228,08**	**4.461.872,36**	**1.847.660,34**	**1.737.741,69**

Sumber/*Source*: Dokumen PEB, kantor POS, catatan instansi, survei perdagangan lintas batas laut /*PEB document, Post Office, note agency, cross-border trade survey*

https://sultra.bps.go.id

13

SISTEM NERACA NASIONAL

System of Regional Account

Produk Domestik Regional Bruto (PDRB) Sulawesi Tenggara, 2024**

*Gross Regional Domestic Product (GRDP) of Sulawesi Tenggara, 2024***

**angka sangat sementara/very preliminary figures

Rp. **189,48** miliar *billion*

PDRB ADHB 2024

GRDP at Current Market Price 2024

Rp. **113,99** miliar *billion*

PDRB ADHK 2024

GRDP at Constant Market Price 2024

Sektor **Pertanian, Kehutanan, dan Perikanan** memiliki kontribusi terbesar terhadap PDRB 2024 Provinsi Sulawesi Tenggara dari sisi **Lapangan Usaha** sebesar

23,48%

Agriculture, Fishery, and Forestry sectors have the largest contribution to Sulawesi Tenggara's GRDP about 23,48 percent

Konsumsi Rumah Tangga memiliki kontribusi terbesar terhadap PDRB 2024 Provinsi Sulawesi Tenggara dari sisi **Pengeluaran** sebesar

46,14%

Household Consumptions have the largest contribution to Sulawesi Tenggara's GRDP about 46,14 percent

https://sultra.bps.go.id

Sumber/*Source*:

- BPS, Berbagai sensus, survei, dan sumber lain/*BPS-Statistics Indonesia, various census, survey and other sources*

https://sultra.bps.go.id

PENJELASAN TEKNIS

1. Penghitungan statistik neraca nasional mengikuti buku petunjuk yang diterbitkan oleh Perserikatan Bangsa Bangsa (PBB) dikenal sebagai Sistem Neraca Nasional (SNN). SNN adalah rekomendasi internasional tentang bagaimana menyusun ukuran aktivitas ekonomi yang sesuai dengan standar neraca baku yang didasarkan pada prinsip-prinsip ekonomi. Rekomendasi yang dimaksud dinyatakan dalam sekumpulan konsep, definisi, klasifikasi, dan aturan neraca yang disepakati secara internasional dalam mengukur indikator tertentu seperti Produk Domestik Bruto (PDB). Salah satu bentuk adaptasi pencatatan statistik nasional adalah melakukan perubahan tahun dasar PDB Indonesia dari tahun 2000 ke 2010. Perubahan tahun dasar PDB dilakukan seiring dengan mengadopsi rekomendasi PBB yang tertuang dalam Sistem Neraca Nasional 2008 (SNA 2008).
2. Produk Domestik Bruto pada tingkat nasional serta Produk Domestik Regional Bruto (PDRB) pada tingkat regional (provinsi) menggambarkan kemampuan suatu wilayah untuk menciptakan nilai tambah pada suatu waktu tertentu. Untuk menyusun PDB maupun PDRB digunakan 2

TECHNICAL NOTES

1. *The method used to estimate national accounts statistics is based on the standard guidelines formed by United Nation known as System of National Accounts (SNA). SNA is the internationally agreed standard set of recommendations on how to compile measures of economic activity in accordance with strict accounting conventions based on economic principles. The recommendations are expressed in term of a set of concepts, definitions, classifications and accounting rules that comprise the internationally agreed standard for measuring indicators such as Gross Domestic Product (GDP). One of the improvement in the national statistical system is to rebase GDP form base year 2000 to 2010 in order to capture current economic condition. It is in line with the United Nations (UN) recommendation on 2008 SNA.*
2. *The basic measure of the value-added arising from economic activity is known as Gross Domestic Product at the national level and Gross Regional Domestic Product (GRDP) at the regional level (provinces/regencies/ municipalities). To compile these statistics, two approaches*

pendekatan, yaitu lapangan usaha dan pengeluaran. Keduanya menyajikan komposisi data nilai tambah dirinci menurut sumber kegiatan ekonomi (lapangan usaha) dan menurut komponen penggunaannya. PDB maupun PDRB dari sisi lapangan usaha merupakan penjumlahan seluruh komponen nilai tambah bruto yang mampu diciptakan oleh sektor-sektor ekonomi atas berbagai aktivitas produksinya. Sedangkan dari sisi pengeluaran menjelaskan tentang penggunaan dari nilai tambah tersebut.

have been used, i.e. "production approach" and "expenditure approach". The first approach is to measure value added produced by various kinds of economic activities, while the second approach is to measure final uses of the country's output. In other words, GDP/GRDP is the sum of total value added produced by all economic industries (activities) and the way of using it.

3. PDB menurut lapangan usaha mengalami perubahan klasifikasi dari 9 lapangan usaha menjadi 17 lapangan usaha. PDB menurut lapangan usaha dirinci menurut total nilai tambah dari seluruh sektor ekonomi yang mencakup lapangan usaha Pertanian, Kehutanan, dan Perikanan; Pertambangan dan Penggalian; Industri Pengolahan; Pengadaan Listrik dan Gas; Pengadaan Air, Pengelolaan Sampah, Limbah dan Daur Ulang; Konstruksi; Perdagangan Besar dan Eceran, Reparasi Mobil dan Sepeda Motor; Transportasi dan Pergudangan; Penyediaan Akomodasi dan Makan Minum; Informasi dan Komunikasi; Jasa Keuangan dan Asuransi; Real Estat; Jasa Perusahaan; Administrasi Pemerintahan, Pertahanan

3. *GDP by industry classification changes from 9 sectors to 17 industries. GDP by industry is classified by types of economic activities such as Agriculture, Forestry and Fishing; Mining and Quarrying; Manufacturing; Electricity and Gas; Water supply, Sewerage, Waste Management and Remediation Activities; Construction; Wholesale and Retail Trade; Repair of Motor Vehicles and Motorcycles; Transportation and Storage; Accommodation and Food Service Activities; Information and Communication; Financial and Insurance Activities; Real Estate Activities; Business Activities; Public Administration; Defence and Compulsory Social Security; Education; Human Health and Social Work Activities; and Other Services Activities.*

https://sultra.bps.go.id

dan Jaminan Sosial Wajib; Jasa Pendidikan; Jasa Kesehatan dan Kegiatan Sosial; dan Jasa lainnya.

4. PDB menurut pengeluaran mengalami perubahan klasifikasi dimana pengeluaran konsumsi Lembaga Non-Profit yang Melayani Rumah Tangga (LNPRT) yang sebelumnya termasuk bagian dari pengeluaran konsumsi rumah tangga menjadi komponen terpisah. Sehinga klasifikasi PDB menurut pengeluaran dirinci menjadi 7 komponen yaitu komponen pengeluaran konsumsi rumah tangga, pengeluaran konsumsi LNPRT, pengeluaran konsumsi pemerintah, pembentukan modal tetap bruto, perubahan inventori, ekspor barang dan jasa, dan impor barang dan jasa.

4. GDP by expenditure classification changes where consumption expenditure Non-profit Institutions Serving Households (NPISH) previously included as part of household consumption expenditure is taken out into separate component. So that, GDP by type of expenditures is classified into: household consumption expenditure, NPISH consumption expenditure, government consumption expenditure, gross fixed capital formation, changes in inventories, exports of goods and services, and imports of goods and services.

5. Pengeluaran konsumsi rumah tangga mencakup berbagai pengeluaran konsumsi akhir rumah tangga atas barang dan jasa untuk memenuhi kebutuhan individu ataupun kelompok secara langsung. Pengeluaran rumah tangga di sini mencakup makanan dan minuman selain restoran; pakaian, alas kaki dan jasa perawatannya; perumahan dan perlengkapan rumah tangga; kesehatan dan pendidikan; transportasi dan komunikasi; restoran dan hotel serta lainnya.

5. Household consumption expenditures consist of expenditures incurred by households, which are used for both individual or collective needs. Household consumptions are classified into food and beverages other than restaurants; clothing, footwear, and related maintenance services; housing and household equipment; health and education; transport and communication; restaurants and hotels; and others.

6. Pengeluaran Konsumsi Pemerintah terdiri dari Pengeluaran Konsumsi Individu

6. Government consumption expenditure consists of Individual Consumption Expenditure

dan Pengeluaran Konsumsi Kolektif. Barang dan jasa individu merupakan barang dan jasa privat, dimana ciri-ciri barang privat adalah a) Scarcity, yaitu ada kelangkaan/keterbatasan dalam jumlah; b) Excludable consumption, yaitu konsumsi suatu barang dapat dibatasi hanya pada mereka yang memenuhi persyaratan tertentu (biasanya harga); c) Rivalrous competition, yaitu konsumsi oleh satu konsumen akan mengurangi atau menghilangkan kesempatan pihak lain untuk melakukan hal serupa. Contoh barang dan jasa yang dihasilkan pemerintah dan tergolong sebagai barang dan jasa individu adalah jasa pelayanan kesehatan pemerintah di rumah sakit/puskesmas dan jasa pendidikan di sekolah/universitas negeri. Sedangkan barang dan jasa kolektif ekuivalen dengan barang publik yang memiliki ciri; a) Non rivalry, yaitu penggunaan satu konsumen terhadap suatu barang tidak mengurangi kesempatan konsumen lain untuk juga mengkonsumsi barang tersebut; b) Non excludable, yaitu apabila suatu barang publik tersedia, maka tidak ada yang dapat menghalangi siapapun untuk memperoleh manfaat dari barang tersebut atau dengan kata lain setiap orang memiliki akses ke barang tersebut. Contoh barang dan jasa yang dihasilkan

and Collective Consumption Expenditure. Individual goods and services are private goods and services, which the characteristics of private goods is a) Scarcity, that there is a scarcity/limited in number; b) Excludable consumption, the consumption of goods can be limited only to those who meet certain requirements (usually the price); c) Rivalrous competition, i.e. consumption by the consumer will reduce or eliminate the chance of another party to do so. Examples of goods and services produced by government and classified as goods and services of individuals is the government health services in hospitals/health centers and education services in schools/ universities. Collective goods and services equivalent to public goods characterized by a) Non-rivalry, namely the use of a consumer for an item does not reduce the chance of another consumer to also consume goods; b) Non-excludable, i.e. when a public good available, then nothing can hinder anyone to benefit from the goods or in other words everyone has access to the goods. Examples of goods and services produced by government and classified as collective goods and services is carried military defense services and the police's security.

pemerintah dan tergolong sebagai barang dan jasa kolektif adalah jasa pertahanan yang dilakukan TNI dan keamanan yang dilakukan kepolisian.

7. Pembentukan Modal Tetap Bruto (PMTB) mencakup pengadaan, pembuatan, dan pembelian barang modal. Barang modal dimaksud adalah barang-barang yang digunakan untuk proses produksi, tahan lama atau yang mempunyai umur pemakaian lebih dari satu tahun seperti bangunan, mesin-mesin dan alat angkutan. Termasuk pula di sini perbaikan besar (berat) yang sifatnya memperpanjang umur atau mengubah bentuk atau kapasitas barang modal tersebut. Pengeluaran barang modal untuk keperluan militer juga dicakup sebagai PMTB. Klasifikasi komponen PMTB dibagi menjadi 6 sub komponen yaitu Konstruksi; Mesin dan Peralatan; Kendaraan; Peralatan Lainnya; Cultivated Biological Resources (CBR) dan Produk Kekayaan Intelektual.

8. Ekspor barang dan jasa merupakan transaksi perdagangan barang dan jasa dari penduduk (residen) ke bukan penduduk (nonresiden). Impor barang dan jasa adalah transaksi perdagangan dari bukan penduduk ke penduduk. Ekspor atau impor barang terjadi pada saat terjadi perubahan hak kepemilikan barang antara penduduk dengan bukan

7. Gross Fixed Capital Formation (GFCF) includes procurement, manufacture, and the purchase of capital goods. Capital goods are goods which are used for the production process, durable or have a service life of more than one year such as buildings, machinery, and transportation equipment. Including here: huge improvement that are to extend the life or changing the shape or the capacity of the capital goods. Capital expenditures for military purposes are also covered as GFCF. GFCF component are classified into six sub-components: Construction; Machinery and Equipment; vehicle; Other equipment; Cultivated Biological Resources (CBR) and Intellectual Property Product.

8. Exports of goods and services consist of transactions of goods and services from residents to non-residents. Imports of goods and services consist of transaction of goods and services from non-residents to residents. Exports and imports of goods occur when there are changes in ownership of goods between residents and non-residents (with or without physical

penduduk (dengan atau tanpa perpindahan fisik barang tersebut). Pada PDB dengan tahun dasar 2010, ekspor dan impor barang dirinci menjadi nonmigas dan migas.

9. Produk Domestik Bruto maupun agregat turunannya disajikan dalam 2 (dua) versi penilaian, yaitu atas dasar "harga berlaku" dan atas dasar "harga konstan". Disebut sebagai harga berlaku karena seluruh agregat dinilai dengan menggunakan harga pada tahun berjalan, sedangkan harga konstan penilaiannya didasarkan kepada harga satu tahun dasar tertentu, dalam publikasi ini digunakan harga tahun 2010.

10. Laju pertumbuhan Produk Domestik Bruto diperoleh dari perhitungan PDB atas dasar harga konstan. Diperoleh dengan cara mengurangi nilai PDB pada tahun ke-n terhadap nilai pada tahun ke n-1 (tahun sebelumnya), dibagi dengan nilai pada tahun ke n-1, dikalikan dengan 100 persen. Laju pertumbuhan menunjukkan perkembangan agregat pendapatan dari satu waktu tertentu terhadap waktu sebelumnya.

movements of goods across frontiers). On the GDP at 2010 basic year, exports and imports of goods specified into non-oil and gas and oil and gas.

9. *GDP and its aggregations are presented in two forms: at current market prices and at constant base year market prices. In presenting current market prices, all aggregates are valued at current market prices, while base year constant market prices are shown by valuing all aggregates at fixed base year prices. Year of 2010 is used as the base year in this publication.*

10. *Growth rate of Gross Domestic Product is derived from GDP at constant market prices. It is obtained by subtracting the value of GDP year n with the value of GDP year n-1, divided by the value of GDP year n-1 then multiplied by 100 percent. The growth rate of GDP explains the income growth during the given period.*

https://sultra.bps.go.id

ULASAN

Struktur perekonomian sebagian besar masyarakat masih didominasi sektor primer yang sangat bergantung pada alam. Kayanya potensi alam yang diberdayakan oleh masyarakat terlihat dari tingginya persentase PDRB pada sektor Pertanian, Kehutanan, dan Perikanan. Sumbangan terbesar kedua dihasilkan dari sektor Pertambangan dan Penggalian, kemudian sektor Perdagangan Besar dan Eceran, dan disusul sektor Konstruksi; Reparasi Mobil dan Motor, dan sektor Industri Pengolahan. Sementara peranan sektor lainnya masih di bawah 5 persen.

Pertumbuhan ekonomi Sulawesi Tenggara dari tahun ke tahun menunjukkan fluktuasi yang cukup konsisten. Terjadi peningkatan pertumbuhan 6,42 persen tahun 2018 menjadi 6,50 persen tahun 2019. Namun selanjutnya mengalami kontraksi -0,65 persen pada tahun 2020. Hal ini dikarenakan adanya pandemi Covid-19. Kemudian pada tahun 2021 pertumbuhan kembali meningkat 4,10 persen, 5,53 persen di tahun 2022, 5,35 persen di tahun 2023 dan 5,40 persen di tahun 2024. Pertumbuhan ekonomi tertinggi pada tahun 2024 dicapai oleh kategori Industri Pengolahan sebesar 12,98 persen. Pertumbuhan terendah tercatat kategori Pengadaan Air; Pengelolaan Sampah, Limbah, dan Daur Ulang sebesar -1,10 persen.

Struktur PDRB Sulawesi Tenggara menurut pengeluaran tahun 2024 tidak menunjukkan perubahan berarti. Produk yang dikonsumsi di wilayah domestik sebagian besar masih untuk memenuhi kebutuhan konsumsi akhir rumah tangga (46,14 persen) dari PDRB atas dasar harga

DESCRIPTION

The economic structure of Sulawesi Tenggara Province is still dominated in the primary sector which is highly dependent on nature resources. The amount of natural resources potential can be seen from the high percentage of GDRP in the Agriculture sector, Forestry and Fisheries. The second largest contribution resulting from the Mining and Quarrying sector, then the Wholesale and Retail sector, and followed by Construction sector; Car and Motorcycle Repair, and Manufacturing sector. While the role of other sectors is still below 5 percent.

Sulawesi Tenggara economic growth from year to year shows quite consistent fluctuations. There was an increase in growth of 6.42 percent in 2018 to 6.50 percent in 2019. But then it experienced a contraction of -0.65 percent in 2020. This was due to the Covid-19 pandemic. Then in 2021 growth will again increase to 4.10 percent, 5.53 percent in 2022, 5.35 percent in 2023 and 5.40 percent in 2024. The highest economic growth in 2024 was achieved by the Manufacturing Industry category of 12.98 percent. The lowest growth was recorded in the Water Supply; Sewerage; Waste Management, and Remediation Activities by -1,10 percent.

Sulawesi Tenggara's GRDP structure according to expenditure 2024 shows no significant change. The product is consumed in the domestic territory still largely to cover the needs of the final household consumption (46.14 percent) of GDRP at current market prices. Spending on capital (GFCF) also has a

berlaku. Pengeluaran untuk kapital (PMTB) juga mempunyai peran relatif besar dengan kontribusi sekitar 34,75 persen. Proporsi konsumsi akhir pemerintah sekitar 12,71 persen. Hal ini menunjukkan bahwa peran pemerintah dalam menyerap produk domestik relatif tidak terlalu besar.

relatively large role, contributing about 34.75 percent. The proportion of government final consumption is in the range of 12.71 percent. This shows that the government's role in absorbed domestic product is not too large relatively

https://sultra.bps.go.id

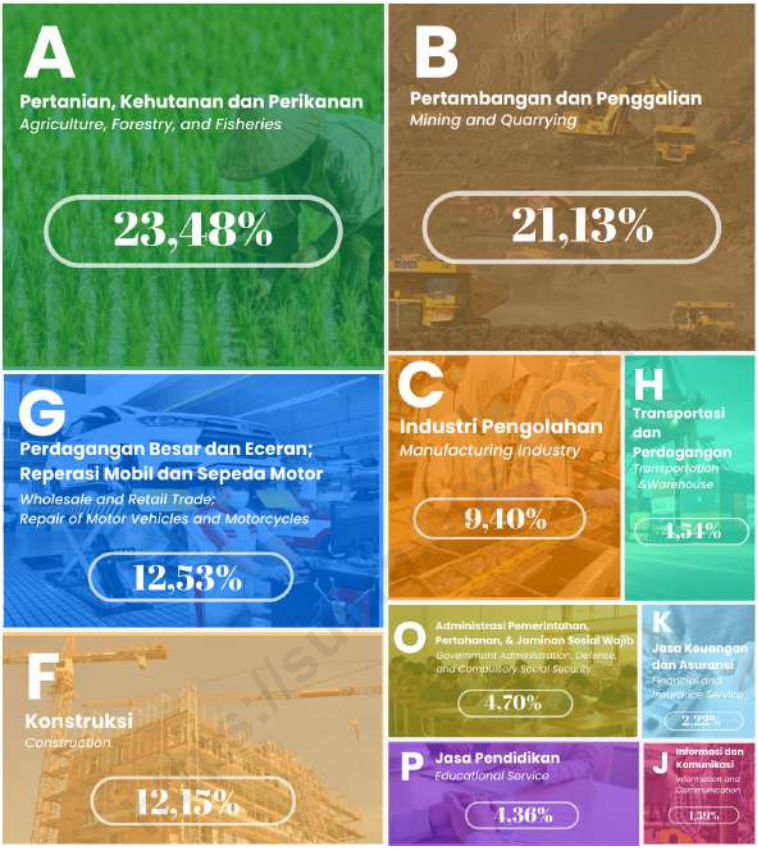

Sumber/*Source* : Badan Pusat Statistik, berbagai sensus, survei dan sumber lain/*BPS-Statistics Indonesia, various census, survey, and other sources*

Gambar / *Figures* 13.1 **10 Lapangan Usaha dengan Kontribusi Produk Domestik Regional Bruto Atas Dasar Harga Berlaku Tertinggi di Provinsi Sulawesi Tenggara, 2024****
Top 10 Main Industry With the Highest Contribution to Gross Regional Domestic Product at Current Prices in Sulawesi Tenggara Province, 2024**

https://sultra.bps.go.id

Sumber/*Source* : Badan Pusat Statistik, berbagai sensus, survei dan sumber lain/*BPS-Statistics Indonesia, various census, survey, and other sources*

Gambar / *Figures* 13.2 **Laju Pertumbuhan Produk Domestik Regional Bruto Provinsi Sulawesi Tenggara Atas Dasar Harga Konstan 2010 (persen), 2020–2024**
The Growth Rate of Gross Regional Domestic Product of Sulawesi Tenggara Province at Constant 2010 Prices (percent), 2020–2024

13.1 PRODUK DOMESTIK REGIONAL BRUTO PROVINSI
PROVINCIAL GROSS REGIONAL DOMESTIC PRODUCT

Tabel / *Table* 13.1.1 **Produk Domestik Regional Bruto Provinsi Sulawesi Tenggara Atas Dasar Harga Berlaku Menurut Lapangan Usaha (miliar rupiah), 2020–2024**
Gross Regional Domestic Product of Sulawesi Tenggara Province at Current Market Prices by Industry (billion rupiahs), 2020–2024

Lapangan Usaha/*Industry*	2020	2021	2022	2023*	2024**
(1)	(2)	(3)	(4)	(5)	(6)
A Pertanian, Kehutanan, dan Perikanan/*Agriculture, Forestry, and Fishing*	31.395,38	32.924,91	36.963,56	40.544,12	44.495,19
1 Pertanian, Peternakan, Perburuan, dan Jasa Pertanian/*Agriculture, Livestock, Hunting, and Agriculture Services*	15.609,84	16.293,66	17.638,16	19.447,99	23.302,50
a. Tanaman Pangan/*Food Crops*	2.568,91	2.616,94	2.597,39	2.721,61	3.001,29
b. Tanaman Hortikultura/*Horticultural Crops*	1.256,32	1.306,38	1.391,78	1.479,64	1.538,12
c. Tanaman Perkebunan/*Plantation Crops*	8.184,88	8.618,62	9.683,18	10.886,54	14.254,58
d. Peternakan/*Livestock*	3.376,49	3.525,51	3.723,39	4.102,43	4.209,58
e. Jasa Pertanian dan Perburuan/*Agriculture Services and Hunting*	223,24	226,20	242,42	257,77	298,94
2 Kehutanan dan Penebangan Kayu/*Forestry and Logging*	697,12	675,20	643,98	677,82	607,16
3 Perikanan/*Fishing*	15.088,42	15.956,05	18.681,43	20.418,30	20.585,54
B Pertambangan dan Penggalian/*Mining and Quarrying*	25.748,85	26.988,62	32.163,42	37.767,46	40.028,08
1 Pertambangan Minyak, Gas, dan Panas Bumi/*Crude Petroleum, Natural Gas, and Geothermal*	–	–	–	–	–

https://sultra.bps.go.id

Lanjutan Tabel/*Continued Table* 13.1.1

Lapangan Usaha/*Industry*		2020	2021	2022	2023*	2024**
(1)		(2)	(3)	(4)	(5)	(6)
2	Pertambangan Batubara dan Lignit/*Coal and Lignite Mining*	–	–	–	–	–
3	Pertambangan Bijih Logam/*Iron Ore Mining*	13.881,51	14.354,79	17.821,52	22.385,01	23.034,19
4	Pertambangan dan Penggalian Lainnya/*Other Mining and Quarrying*	11.867,33	12.633,83	14.341,90	15.382,46	16.993,89
C	Industri Pengolahan/*Manufacturing*	9.430,25	10.640,86	13.282,79	15.454,97	17.805,37
1	Industri Batubara dan Pengilangan Migas/*Manufacture of Coal and Refined Petroleum Products*	–	–	–	–	–
2	Industri Makanan dan Minuman/*Manufacture of Food Products and Beverages*	4.064,24	4.493,59	4.822,05	3.258,04	3.980,65
3	Industri Pengolahan Tembakau/*Manufacture of Tobacco Products*	0,88	0,74	0,80	0,82	0,88
4	Industri Tekstil dan Pakaian Jadi/*Manufacture of Textiles and Wearing Apparel*	52,97	53,98	61,13	60,59	66,22
5	Industri Kulit, Barang dari Kulit, dan Alas Kaki/*Manufacture of Leather and Related Products, and Footwear*	–	–	–	–	–

https://sultra.bps.go.id

Lanjutan Tabel/*Continued Table* 13.1.1

Lapangan Usaha/*Industry*	2020	2021	2022	2023*	2024**
(1)	(2)	(3)	(4)	(5)	(6)
6 Industri Kayu, Barang dari Kayu dan Gabus; dan Barang Anyaman dari Bambu, Rotan, dan Sejenisnya/*Manufacture of Wood and Products of Wood and Cork; and Articles of Straw and Plaiting Materials*	18,03	17,81	16,61	18,95	13,13
7 Industri Kertas dan Barang dari Kertas; Percetakan dan Reproduksi Media Rekaman/*Manufacture of Paper and Paper Products; Printing and Reproduction of Recorded Media*	17,32	16,69	19,15	20,26	20,30
8 Industri Kimia, Farmasi, dan Obat Tradisional/ *Manufacture of Chemicals, Pharmaceuticals, and Botanical Products*	0,88	0,92	0,92	1,05	1,42
9 Industri Karet; Barang dari Karet dan Plastik/ *Manufacture of Rubber; Rubber Products and Plastics Products*	3,43	3,73	4,09	4,39	4,58
10 Industri Barang Galian bukan Logam/*Manufacture of Other Non-Metallic Mineral Products*	119,76	118,79	115,49	130,27	113,89

https://sultra.bps.go.id

Lanjutan Tabel/*Continued Table* 13.1.1

Lapangan Usaha/*Industry*	2020	2021	2022	2023*	2024**
(1)	(2)	(3)	(4)	(5)	(6)
11 Industri Logam Dasar/ *Manufacture of Basic Metals*	4.178,65	4.962,73	7.197,30	10.867,92	12.507,01
12 Industri Barang Logam; Komputer, Barang Elektronik, Optik; dan Peralatan Listrik/ *Manufacture of Fabricated Metal Products; Electronic, Computer, and Optical Products; and Electrical Equipment*	557,04	536,05	607,36	657,5	613,56
13 Industri Mesin dan Perlengkapan/*Manufacture of Machinery and Equipment*	–	–	–	–	–
14 Industri Alat Angkutan/ *Manufacture of Transport Equipment*	176,14	185,94	175,24	170,05	173,19
15 Industri Furnitur/ *Manufacture of Furniture*	213,12	220,95	233,58	232,77	276,06
16 Industri Pengolahan Lainnya; Jasa Reparasi dan Pemasangan Mesin dan Peralatan/*Other Manufacturing; Repair and Installation of Machinery and Equipment*	27,80	28,94	29,06	32,37	34,49
D Pengadaan Listrik dan Gas/ *Electricity and Gas*	51,42	56,44	64,14	69,29	71,42
1 Ketenagalistrikan/*Electricity*	50,73	55,71	63,29	68,32	70,43

https://sultra.bps.go.id

Lanjutan Tabel/*Continued Table* 13.1.1

Lapangan Usaha/*Industry*	2020	2021	2022	2023*	2024**
(1)	(2)	(3)	(4)	(5)	(6)
2 Pengadaan Gas dan Produksi Es/*Manufacture of Gas and Production of Ice*	0,69	0,74	0,85	0,97	0,98
E Pengadaan Air; Pengelolaan Sampah, Limbah, dan Daur Ulang/*Water Supply; Sewerage, Waste Management, and Remediation Activities*	224,40	231,25	235,71	252,26	256,65
F Konstruksi/*Construction*	17.668,26	20.244,12	21.512,48	22.238,37	23.018,48
G Perdagangan Besar dan Eceran; Reparasi Mobil dan Sepeda Motor/*Wholesale and Retail Trade; Repair of Motor Vehicles and Motorcycles*	16.318,62	17.822,44	20.360,21	22.398,19	23.733,22
1 Perdagangan Mobil, Sepeda Motor dan Reparasinya/ *Wholesale and Retail Trade and Repair of Motor Vehicles and Motorcycles*	2.169,15	2.327,46	2.468,75	2.542,02	2.639,54
2 Perdagangan Besar dan Eceran, Bukan Mobil dan Sepeda Motor/*Wholesale and Retail Trade Except of Motor Vehicles and Motorcycles*	14.149,47	15.494,98	17.891,47	19.856,17	21.093,68
H Transportasi dan Pergudangan/ *Transportation and Storage*	5.299,16	5.328,02	6.879,10	8.122,46	8.596,51
1 Angkutan Rel/*Railways Transport*	–	–	–	–	–

https://sultra.bps.go.id

Lanjutan Tabel/*Continued Table* 13.1.1

Lapangan Usaha/*Industry*		2020	2021	2022	2023*	2024**
(1)		(2)	(3)	(4)	(5)	(6)
	2 Angkutan Darat/*Land Transport*	2.763,15	2.806,64	3.273,45	3.841,00	4.077,48
	3 Angkutan Laut/*Sea Transport*	202,14	203,31	235,52	234,51	245,35
	4 Angkutan Sungai, Danau, dan Penyeberangan/*River, Lake, and Ferry Transport*	283,96	294,92	362,37	408,7	425,65
	5 Angkutan Udara/*Air Transport*	1.715,96	1.708,42	2.654,53	3.257,60	3.431,50
	6 Pergudangan dan Jasa Penunjang Angkutan; Pos dan Kurir/*Warehousing and Support Services for Transportation; Postal and Courier*	333,95	314,73	353,23	380,64	416,54
I	Penyediaan Akomodasi dan Makan Minum/*Accommodation and Food Service Activities*	710,18	744,97	826,56	885,45	945,40
	1 Penyediaan Akomodasi/ *Accommodation*	264,79	273,84	293,09	306,35	337,50
	2 Penyediaan Makan Minum/ *Food and Beverage Service Activities*	445,39	471,14	533,47	579,1	607,91
J	Informasi dan Komunikasi/ *Information and Communication*	2.468,76	2.457,86	2.683,33	2.825,05	3.016,53
K	Jasa Keuangan dan Asuransi/ *Financial and Insurance Activities*	3.114,17	3.488,82	3.849,51	4.158,37	4.203,73
	1 Jasa Perantara Keuangan/ *Financial Intermediary Services*	2.408,44	2.787,99	3.134,69	3.415,75	3.493,97

https://sultra.bps.go.id

Lanjutan Tabel/*Continued Table* 13.1.1

Lapangan Usaha/*Industry*		2020	2021	2022	2023*	2024**
(1)		(2)	(3)	(4)	(5)	(6)
2	Asuransi dan Dana Pensiun/ *Insurance and Pension Fund*	30,61	27,61	26,30	26,12	26,64
3	Jasa Keuangan Lainnya/ *Other Financial Services*	672,21	670,35	685,60	713,52	680,33
4	Jasa Penunjang Keuangan/ *Financial Supporting Service*	2,91	2,88	2,93	2,98	2,80
L	Real Estat/*Real Estate Activities*	1.749,05	1.810,26	1.933,79	1.989,79	2.085,97
M,N	Jasa Perusahaan/*Business Activities*	257,92	267,61	316,83	351,67	385,36
O	Administrasi Pemerintahan, Pertahanan, dan Jaminan Sosial Wajib/*Public Administration and Defence; Compulsory Social Security*	6.737,47	6.954,55	7.301,13	7.779,78	8.911,52
P	Jasa Pendidikan/*Education*	6.071,03	6.458,12	7.146,66	7.803,29	8.269,07
Q	Jasa Kesehatan dan Kegiatan Sosial/*Human Health and Social Work Activities*	1.303,08	1.421,34	1.475,81	1.510,14	1.597,39
R,S,T,U	Jasa Lainnya/*Other Services Activities*	1.559,27	1.636,57	1.805,24	2.029,25	2.061,87
Produk Domestik Regional Bruto ***Gross Regional Domestic Product***		**130.107,27**	**139.476,77**	**158.800,27**	**176.179,90**	**189.481,75**

Sumber/*Source*: Badan Pusat Statistik, berbagai sensus, survei dan sumber lain/*BPS-Statistics Indonesia, various census, survey, and other sources*

https://sultra.bps.go.id

Tabel / *Table* 13.1.2 **Produk Domestik Regional Bruto Provinsi Sulawesi Tenggara Atas Dasar Harga Konstan 2010 Menurut Lapangan Usaha (miliar rupiah), 2020–2024**
Gross Regional Domestic Product of Sulawesi Tenggara Province at 2010 Constant Market Prices by Industry (billion rupiahs), 2020–2024

Lapangan Usaha/*Industry*	2020	2021	2022	2023*	2024**
(1)	(2)	(3)	(4)	(5)	(6)
A Pertanian, Kehutanan, dan Perikanan/*Agriculture, Forestry, and Fishing*	21.728,37	22.247,11	23.754,98	24.779,74	25.734,91
1 Pertanian, Peternakan, Perburuan, dan Jasa Pertanian/*Agriculture, Livestock, Hunting, and Agriculture Services*	11.369,93	11.628,25	12.145,55	12.512,26	13.328,50
a. Tanaman Pangan/*Food Crops*	1.753,56	1.775,54	1.705,87	1.656,88	1.749,58
b. Tanaman Hortikultura/*Horticultural Crops*	995,15	1.002,22	1.020,41	1.062,01	1.039,82
c. Tanaman Perkebunan/*Plantation Crops*	6.130,55	6.283,17	6.772,35	6.956,00	7.680,78
d. Peternakan/*Livestock*	2.320,01	2.397,34	2.470,59	2.657,14	2.668,38
e. Jasa Pertanian dan Perburuan/*Agriculture Services and Hunting*	170,65	169,98	176,34	180,22	189,95
2 Kehutanan dan Penebangan Kayu/*Forestry and Logging*	516,58	500,45	467,73	466,85	381,72
3 Perikanan/*Fishing*	9.841,86	10.118,42	11.141,70	11.800,63	12.024,69
B Pertambangan dan Penggalian/*Mining and Quarrying*	18.505,20	18.559,49	18.838,22	20.347,04	21.617,43
1 Pertambangan Minyak, Gas, dan Panas Bumi/*Crude Petroleum, Natural Gas, and Geothermal*	–	–	–	–	–
2 Pertambangan Batubara dan Lignit/*Coal and Lignite Mining*	–	–	–	–	–

https://sultra.bps.go.id

Lanjutan Tabel/*Continued Table* 13.1.2

Lapangan Usaha/*Industry*		2020	2021	2022	2023*	2024**
(1)		(2)	(3)	(4)	(5)	(6)
3	Pertambangan Bijih Logam/ *Iron Ore Mining*	9.683,02	9.701,11	9.717,87	11.279,83	11.539,95
4	Pertambangan dan Penggalian Lainnya/*Other Mining and Quarrying*	8.822,17	8.858,38	9.120,35	9.067,20	10.077,48
C	Industri Pengolahan/ *Manufacturing*	6.708,70	7.137,13	8.336,67	9.404,49	10.625,12
1	Industri Batubara dan Pengilangan Migas/ *Manufacture of Coal and Refined Petroleum Products*	–	–	–	–	–
2	Industri Makanan dan Minuman/*Manufacture of Food Products and Beverages*	2.761,18	2.912,36	2.964,02	1.890,29	2.203,08
3	Industri Pengolahan Tembakau/*Manufacture of Tobacco Products*	0,69	0,57	0,57	0,53	0,55
4	Industri Tekstil dan Pakaian Jadi/*Manufacture of Textiles and Wearing Apparel*	40,8	41,06	44,84	42,55	45,49
5	Industri Kulit, Barang dari Kulit, dan Alas Kaki/ *Manufacture of Leather and Related Products, and Footwear*	–	–	–	–	–
6	Industri Kayu, Barang dari Kayu dan Gabus; dan Barang Anyaman dari Bambu, Rotan, dan Sejenisnya/*Manufacture of Wood and Products of Wood and Cork; and Articles of Straw and Plaiting Materials*	13,77	13,47	12,11	13,28	9,10

https://sultra.bps.go.id

Lanjutan Tabel/*Continued Table* 13.1.2

Lapangan Usaha/*Industry*		2020	2021	2022	2023*	2024**
(1)		(2)	(3)	(4)	(5)	(6)
7	Industri Kertas dan Barang dari Kertas; Percetakan dan Reproduksi Media Rekaman/*Manufacture of Paper and Paper Products; Printing and Reproduction of Recorded Media*	12,82	12,17	13,6	14,00	13,76
8	Industri Kimia, Farmasi, dan Obat Tradisional/ *Manufacture of Chemicals, Pharmaceuticals, and Botanical Products*	0,7	0,73	0,71	0,78	1,04
9	Industri Karet; Barang dari Karet dan Plastik/ *Manufacture of Rubber; Rubber Products and Plastics Products*	2,71	2,85	2,92	2,92	3,00
10	Industri Barang Galian bukan Logam/*Manufacture of Other Non-Metallic Mineral Products*	94,93	92,48	86,20	93,30	79,83
11	Industri Logam Dasar/ *Manufacture of Basic Metals*	3.010,41	3.317,67	4.452,17	6.581,23	7.507,53
12	Industri Barang Logam; Komputer, Barang Elektronik, Optik; dan Peralatan Listrik/ *Manufacture of Fabricated Metal Products; Electronic, Computer, and Optical Products; and Electrical Equipment*	444,46	409,51	440,1	460,06	428,64

https://sultra.bps.go.id

Lanjutan Tabel/*Continued Table* 13.1.2

Lapangan Usaha/*Industry*		2020	2021	2022	2023*	2024**
(1)		(2)	(3)	(4)	(5)	(6)
	13 Industri Mesin dan Perlengkapan/*Manufacture of Machinery and Equipment*	–	–	–	–	–
	14 Industri Alat Angkutan/*Manufacture of Transport Equipment*	143,67	149,34	133,08	124,55	125,31
	15 Industri Furnitur/*Manufacture of Furniture*	161,25	162,98	165,01	158,25	183,99
	16 Industri Pengolahan Lainnya; Jasa Reparasi dan Pemasangan Mesin dan Peralatan/*Other Manufacturing; Repair and Installation of Machinery and Equipment*	21,31	21,95	21,35	22,75	23,82
D	Pengadaan Listrik dan Gas/*Electricity and Gas*	47,36	50,82	55,27	57,94	59,64
	1 Ketenagalistrikan/*Electricity*	46,71	50,12	54,53	57,11	58,8
	2 Pengadaan Gas dan Produksi Es/*Manufacture of Gas and Production of Ice*	0,65	0,7	0,74	0,83	0,84
E	Pengadaan Air; Pengelolaan Sampah, Limbah, dan Daur Ulang/*Water Supply; Sewerage, Waste Management, and Remediation Activities*	177,12	180,53	178,02	186,78	184,72
F	Konstruksi/*Construction*	12.010,29	13.227,10	13.198,15	13.204,12	13.570,41
G	Perdagangan Besar dan Eceran; Reparasi Mobil dan Sepeda Motor/*Wholesale and Retail Trade; Repair of Motor Vehicles and Motorcycles*	11.676,57	12.606,64	13.587,82	14.262,00	14.791,45

https://sultra.bps.go.id

Lanjutan Tabel/*Continued Table* 13.1.2

Lapangan Usaha/*Industry*		2020	2021	2022	2023*	2024**
(1)		(2)	(3)	(4)	(5)	(6)
1	Perdagangan Mobil, Sepeda Motor dan Reparasinya/*Wholesale and Retail Trade and Repair of Motor Vehicles and Motorcycles*	1.576,19	1.672,87	1.695,45	1.654,39	1.667,48
2	Perdagangan Besar dan Eceran, Bukan Mobil dan Sepeda Motor/*Wholesale and Retail Trade Except of Motor Vehicles and Motorcycles*	10.100,38	10.933,77	11.892,37	12.607,61	13.123,97
H	Transportasi dan Pergudangan/*Transportation and Storage*	4.163,81	4.169,74	4.594,82	4.835,43	5.043,96
1	Angkutan Rel/*Railways Transport*	–	–	–	–	–
2	Angkutan Darat/*Land Transport*	2.410,90	2.413,83	2.537,28	2.689,29	2.811,13
3	Angkutan Laut/*Sea Transport*	169,96	170,71	180,36	166,1	169,45
4	Angkutan Sungai, Danau, dan Penyeberangan/*River, Lake, and Ferry Transport*	236,03	236,25	264,14	271,59	277,71
5	Angkutan Udara/*Air Transport*	1.073,02	1.073,66	1.304,71	1.384,21	1.439,40
6	Pergudangan dan Jasa Penunjang Angkutan; Pos dan Kurir/*Warehousing and Support Services for Transportation; Postal and Courier*	273,89	275,29	308,34	324,24	346,27

https://sultra.bps.go.id

Lanjutan Tabel/*Continued Table* 13.1.2

Lapangan Usaha/*Industry*		2020	2021	2022	2023*	2024**
(1)		(2)	(3)	(4)	(5)	(6)
I	Penyediaan Akomodasi dan Makan Minum/*Accommodation and Food Service Activities*	518,92	541,39	586,53	616,90	643,05
	1 Penyediaan Akomodasi/*Accommodation*	202,31	209,09	218,53	224,40	243,17
	2 Penyediaan Makan Minum/*Food and Beverage Service Activities*	316,61	332,29	367,99	392,50	399,88
J	Informasi dan Komunikasi/*Information and Communication*	2.528,84	2.620,53	2.864,06	3.030,33	3.266,97
K	Jasa Keuangan dan Asuransi/*Financial and Insurance Activities*	2.151,41	2.299,19	2.365,72	2.515,53	2.516,28
	1 Jasa Perantara Keuangan/*Financial Intermediary Services*	1.599,07	1.747,14	1.786,40	1.914,10	1.941,26
	2 Asuransi dan Dana Pensiun/*Insurance and Pension Fund*	24,34	22,05	21,05	20,88	21,15
	3 Jasa Keuangan Lainnya/*Other Financial Services*	526,02	528,07	556,27	578,52	551,97
	4 Jasa Penunjang Keuangan/*Financial Supporting Service*	1,97	1,94	2,01	2,03	1,91
L	Real Estat/*Real Estate Activities*	1.386,16	1.425,23	1.458,37	1.470,77	1.534,77
M,N	Jasa Perusahaan/*Business Activities*	190,45	193,02	216,77	229,22	245,65
O	Administrasi Pemerintahan, Pertahanan, dan Jaminan Sosial Wajib/*Public Administration and Defence; Compulsory Social Security*	4.747,33	4.838,19	5.061,80	5.301,00	5.935,95
P	Jasa Pendidikan/*Education*	4.648,23	4.817,60	5.076,05	5.295,71	5.504,06

https://sultra.bps.go.id

Lanjutan Tabel/*Continued Table* 13.1.2

Lapangan Usaha/*Industry*		2020	2021	2022	2023*	2024**
(1)		(2)	(3)	(4)	(5)	(6)
Q	Jasa Kesehatan dan Kegiatan Sosial/*Human Health and Social Work Activities*	992,08	1.066,04	1.090,72	1.097,38	1.156,02
R,S,T,U	Jasa Lainnya/*Other Services Activities*	1.264,89	1.295,58	1.392,44	1.518,60	1.559,08
Produk Domestik Regional Bruto *Gross Regional Domestic Product*		**93.445,72**	**97.275,32**	**102.656,43**	**108.152,98**	**113.989,49**

Sumber/*Source*: Badan Pusat Statistik, berbagai sensus, survei dan sumber lain/*BPS-Statistics Indonesia, various census, survey, and other sources*

https://sultra.bps.go.id

Tabel / *Table* 13.1.3 **Distribusi Persentase Produk Domestik Regional Bruto Provinsi Sulawesi Tenggara Atas Dasar Harga Berlaku Menurut Lapangan Usaha, 2020–2024**
Percentage Distribution of Gross Regional Domestic Product of Sulawesi Tenggara Province at Current Market Prices by Industry, 2020–2024

Lapangan Usaha/*Industry*	2020	2021	2022	2023*	2024**
(1)	(2)	(3)	(4)	(5)	(6)
A Pertanian, Kehutanan, dan Perikanan/*Agriculture, Forestry, and Fishing*	24,14	23,61	23,28	23,01	23,48
1 Pertanian, Peternakan, Perburuan, dan Jasa Pertanian/*Agriculture, Livestock, Hunting, and Agriculture Services*	12,00	11,69	11,11	11,04	12,30
a. Tanaman Pangan/*Food Crops*	1,97	1,88	1,64	1,54	1,58
b. Tanaman Hortikultura/*Horticultural Crops*	0,97	0,94	0,88	0,84	0,81
c. Tanaman Perkebunan/*Plantation Crops*	6,29	6,18	6,10	6,18	7,52
d. Peternakan/*Livestock*	2,60	2,53	2,34	2,33	2,22
e. Jasa Pertanian dan Perburuan/*Agriculture Services and Hunting*	0,17	0,16	0,15	0,15	0,16
2 Kehutanan dan Penebangan Kayu/*Forestry and Logging*	0,54	0,48	0,41	0,38	0,32
3 Perikanan/*Fishing*	11,60	11,44	11,76	11,59	10,86
B Pertambangan dan Penggalian/*Mining and Quarrying*	19,79	19,35	20,25	21,44	21,13
1 Pertambangan Minyak, Gas, dan Panas Bumi/*Crude Petroleum, Natural Gas, and Geothermal*	–	–	–	–	–
2 Pertambangan Batubara dan Lignit/*Coal and Lignite Mining*	–	–	–	–	–

https://sultra.bps.go.id

Lanjutan Tabel/*Continued Table* 13.1.3

Lapangan Usaha/*Industry*		2020	2021	2022	2023*	2024**
(1)		(2)	(3)	(4)	(5)	(6)
3	Pertambangan Bijih Logam/ *Iron Ore Mining*	10,67	10,29	11,22	12,71	12,16
4	Pertambangan dan Penggalian Lainnya/*Other Mining and Quarrying*	9,12	9,06	9,03	8,73	8,97
C	Industri Pengolahan/ *Manufacturing*	7,23	7,62	8,36	8,77	9,40
1	Industri Batubara dan Pengilangan Migas/ *Manufacture of Coal and Refined Petroleum Products*	–	–	–	–	–
2	Industri Makanan dan Minuman/*Manufacture of Food Products and Beverages*	3,12	3,22	3,04	1,85	2,10
3	Industri Pengolahan Tembakau/*Manufacture of Tobacco Products*	–	–	–	–	–
4	Industri Tekstil dan Pakaian Jadi/*Manufacture of Textiles and Wearing Apparel*	0,04	0,04	0,04	0,03	0,03
5	Industri Kulit, Barang dari Kulit, dan Alas Kaki/ *Manufacture of Leather and Related Products, and Footwear*	–	–	–	–	–
6	Industri Kayu, Barang dari Kayu dan Gabus; dan Barang Anyaman dari Bambu, Rotan, dan Sejenisnya/*Manufacture of Wood and Products of Wood and Cork; and Articles of Straw and Plaiting Materials*	0,01	0,01	0,01	0,01	0,01

https://sultra.bps.go.id

Lanjutan Tabel/*Continued Table* 13.1.3

Lapangan Usaha/*Industry*	2020	2021	2022	2023*	2024**
(1)	(2)	(3)	(4)	(5)	(6)
7 Industri Kertas dan Barang dari Kertas; Percetakan dan Reproduksi Media Rekaman/*Manufacture of Paper and Paper Products; Printing and Reproduction of Recorded Media*	0,01	0,01	0,01	0,01	0,01
8 Industri Kimia, Farmasi, dan Obat Tradisional/ *Manufacture of Chemicals, Pharmaceuticals, and Botanical Products*	–	–	–	–	–
9 Industri Karet; Barang dari Karet dan Plastik/ *Manufacture of Rubber; Rubber Products and Plastics Products*	–	–	–	–	–
10 Industri Barang Galian bukan Logam/*Manufacture of Other Non-Metallic Mineral Products*	0,09	0,09	0,07	0,07	0,06
11 Industri Logam Dasar/ *Manufacture of Basic Metals*	3,21	3,56	4,53	6,17	6,60
12 Industri Barang Logam; Komputer, Barang Elektronik, Optik; dan Peralatan Listrik/ *Manufacture of Fabricated Metal Products; Electronic, Computer, and Optical Products; and Electrical Equipment*	0,43	0,38	0,38	0,37	0,32

https://sultra.bps.go.id

Lanjutan Tabel/*Continued Table* 13.1.3

Lapangan Usaha/*Industry*	2020	2021	2022	2023*	2024**
(1)	(2)	(3)	(4)	(5)	(6)
13 Industri Mesin dan Perlengkapan/*Manufacture of Machinery and Equipment*	–	–	–	–	–
14 Industri Alat Angkutan/*Manufacture of Transport Equipment*	0,14	0,13	0,11	0,10	0,09
15 Industri Furnitur/*Manufacture of Furniture*	0,16	0,16	0,15	0,13	0,15
16 Industri Pengolahan Lainnya; Jasa Reparasi dan Pemasangan Mesin dan Peralatan/*Other Manufacturing; Repair and Installation of Machinery and Equipment*	0,02	0,02	0,02	0,02	0,02
D Pengadaan Listrik dan Gas/*Electricity and Gas*	0,04	0,04	0,04	0,04	0,04
1 Ketenagalistrikan/*Electricity*	0,04	0,04	0,04	0,04	0,04
2 Pengadaan Gas dan Produksi Es/*Manufacture of Gas and Production of Ice*	–	–	–	–	–
E Pengadaan Air; Pengelolaan Sampah, Limbah, dan Daur Ulang/*Water Supply; Sewerage, Waste Management, and Remediation Activities*	0,17	0,17	0,15	0,14	0,14
F Konstruksi/*Construction*	13,58	14,51	13,55	12,62	12,15
G Perdagangan Besar dan Eceran; Reparasi Mobil dan Sepeda Motor/*Wholesale and Retail Trade; Repair of Motor Vehicles and Motorcycles*	12,55	12,78	12,82	12,71	12,53

https://sultra.bps.go.id

Lanjutan Tabel/*Continued Table* 13.1.3

Lapangan Usaha/*Industry*		2020	2021	2022	2023*	2024**
(1)		(2)	(3)	(4)	(5)	(6)
1	Perdagangan Mobil, Sepeda Motor dan Reparasinya/ *Wholesale and Retail Trade and Repair of Motor Vehicles and Motorcycles*	1,67	1,67	1,55	1,44	1,39
2	Perdagangan Besar dan Eceran, Bukan Mobil dan Sepeda Motor/*Wholesale and Retail Trade Except of Motor Vehicles and Motorcycles*	10,88	11,11	11,27	11,27	11,13
H	Transportasi dan Pergudangan/ *Transportation and Storage*	4,08	3,82	4,33	4,61	4,54
1	Angkutan Rel/*Railways Transport*	–	–	–	–	–
2	Angkutan Darat/*Land Transport*	2,12	2,01	2,06	2,18	2,15
3	Angkutan Laut/*Sea Transport*	0,16	0,15	0,15	0,13	0,13
4	Angkutan Sungai, Danau, dan Penyeberangan/*River, Lake, and Ferry Transport*	0,22	0,21	0,23	0,23	0,22
5	Angkutan Udara/*Air Transport*	1,32	1,22	1,67	1,85	1,81
6	Pergudangan dan Jasa Penunjang Angkutan; Pos dan Kurir/*Warehousing and Support Services for Transportation; Postal and Courier*	0,26	0,23	0,22	0,22	0,22

https://sultra.bps.go.id

Lanjutan Tabel/*Continued Table* 13.1.3

Lapangan Usaha/*Industry*		2020	2021	2022	2023*	2024**
(1)		(2)	(3)	(4)	(5)	(6)
I	Penyediaan Akomodasi dan Makan Minum/*Accommodation and Food Service Activities*	0,54	0,54	0,52	0,50	0,50
	1 Penyediaan Akomodasi/ *Accommodation*	0,20	0,20	0,18	0,17	0,18
	2 Penyediaan Makan Minum/ *Food and Beverage Service Activities*	0,34	0,34	0,34	0,33	0,32
J	Informasi dan Komunikasi/ *Information and Communication*	1,90	1,76	1,69	1,60	1,59
K	Jasa Keuangan dan Asuransi/ *Financial and Insurance Activities*	2,39	2,50	2,42	2,36	2,22
	1 Jasa Perantara Keuangan/ *Financial Intermediary Services*	1,85	2,00	1,97	1,94	1,84
	2 Asuransi dan Dana Pensiun/ *Insurance and Pension Fund*	0,02	0,02	0,02	0,01	0,01
	3 Jasa Keuangan Lainnya/ *Other Financial Services*	0,52	0,48	0,43	0,40	0,36
	4 Jasa Penunjang Keuangan/ *Financial Supporting Service*	0,00	0,00	0,00	0,00	0,00
L	Real Estat/*Real Estate Activities*	1,34	1,30	1,22	1,13	1,10
M,N	Jasa Perusahaan/*Business Activities*	0,20	0,19	0,20	0,20	0,20
O	Administrasi Pemerintahan, Pertahanan, dan Jaminan Sosial Wajib/*Public Administration and Defence; Compulsory Social Security*	5,18	4,99	4,60	4,42	4,70
P	Jasa Pendidikan/*Education*	4,67	4,63	4,50	4,43	4,36

https://sultra.bps.go.id

Lanjutan Tabel/*Continued Table* 13.1.3

Lapangan Usaha/*Industry*		2020	2021	2022	2023*	2024**
(1)		(2)	(3)	(4)	(5)	(6)
Q	Jasa Kesehatan dan Kegiatan Sosial/*Human Health and Social Work Activities*	1,00	1,02	0,93	0,86	0,84
R,S,T,U	Jasa Lainnya/*Other Services Activities*	1,20	1,17	1,14	1,15	1,09
Produk Domestik Regional Bruto *Gross Regional Domestic Product*		**100,00**	**100,00**	**100,00**	**100,00**	**100,00**

Sumber/*Source*: Badan Pusat Statistik, berbagai sensus, survei dan sumber lain/*BPS-Statistics Indonesia, various census, survey, and other sources*

https://sultra.bps.go.id

Tabel / *Table* 13.1.4 **Laju Pertumbuhan Produk Domestik Regional Bruto Provinsi Sulawesi Tenggara Atas Dasar Harga Konstan 2010 Menurut Lapangan Usaha (persen), 2020–2024**
Growth Rate of Gross Regional Domestic Product of Sulawesi Tenggara Province at 2010 Constant Market Prices by Industry (percent), 2020–2024

Lapangan Usaha/*Industry*	2020	2021	2022	2023*	2024**
(1)	(2)	(3)	(4)	(5)	(6)
A Pertanian, Kehutanan, dan Perikanan/*Agriculture, Forestry, and Fishing*	0,68	2,39	6,78	4,31	3,85
1 Pertanian, Peternakan, Perburuan, dan Jasa Pertanian/*Agriculture, Livestock, Hunting, and Agriculture Services*	-2,30	2,27	4,45	3,02	6,52
a. Tanaman Pangan/*Food Crops*	-1,01	1,25	-3,92	-2,87	5,59
b. Tanaman Hortikultura/*Horticultural Crops*	-2,66	0,71	1,82	4,08	-2,09
c. Tanaman Perkebunan/*Plantation Crops*	-3,80	2,49	7,79	2,71	10,42
d. Peternakan/*Livestock*	0,66	3,33	3,06	7,55	0,42
e. Jasa Pertanian dan Perburuan/*Agriculture Services and Hunting*	2,49	-0,39	3,74	2,20	5,40
2 Kehutanan dan Penebangan Kayu/*Forestry and Logging*	-5,05	-3,12	-6,54	-0,19	-18,24
3 Perikanan/*Fishing*	4,71	2,81	10,11	5,91	1,90
B Pertambangan dan Penggalian/*Mining and Quarrying*	-6,65	0,29	1,50	8,01	6,24
1 Pertambangan Minyak, Gas, dan Panas Bumi/*Crude Petroleum, Natural Gas, and Geothermal*	–	–	–	–	–
2 Pertambangan Batubara dan Lignit/*Coal and Lignite Mining*	–	–	–	–	–

https://sultra.bps.go.id

Lanjutan Tabel/*Continued Table* 13.1.4

Lapangan Usaha/*Industry*		2020	2021	2022	2023*	2024**
(1)		(2)	(3)	(4)	(5)	(6)
3	Pertambangan Bijih Logam/ *Iron Ore Mining*	-8,82	0,19	0,17	16,07	2,31
4	Pertambangan dan Penggalian Lainnya/*Other Mining and Quarrying*	-4,16	0,41	2,96	-0,58	11,14
C	Industri Pengolahan/ *Manufacturing*	10,19	6,39	16,81	12,81	12,98
1	Industri Batubara dan Pengilangan Migas/ *Manufacture of Coal and Refined Petroleum Products*	–	–	–	–	–
2	Industri Makanan dan Minuman/*Manufacture of Food Products and Beverages*	-1,54	5,48	1,77	-36,23	16,55
3	Industri Pengolahan Tembakau/*Manufacture of Tobacco Products*	-8,41	-17,99	-0,02	-7,37	4,98
4	Industri Tekstil dan Pakaian Jadi/*Manufacture of Textiles and Wearing Apparel*	-0,59	0,64	9,21	-5,11	6,90
5	Industri Kulit, Barang dari Kulit, dan Alas Kaki/ *Manufacture of Leather and Related Products, and Footwear*	–	–	–	–	–
6	Industri Kayu, Barang dari Kayu dan Gabus; dan Barang Anyaman dari Bambu, Rotan, dan Sejenisnya/*Manufacture of Wood and Products of Wood and Cork; and Articles of Straw and Plaiting Materials*	-3,13	-2,15	-10,15	9,70	-31,51

https://sultra.bps.go.id

Lanjutan Tabel/*Continued Table* 13.1.4

Lapangan Usaha/*Industry*	2020	2021	2022	2023*	2024**
(1)	(2)	(3)	(4)	(5)	(6)
7 Industri Kertas dan Barang dari Kertas; Percetakan dan Reproduksi Media Rekaman/*Manufacture of Paper and Paper Products; Printing and Reproduction of Recorded Media*	-1,74	-5,10	11,79	2,95	-1,73
8 Industri Kimia, Farmasi, dan Obat Tradisional/ *Manufacture of Chemicals, Pharmaceuticals, and Botanical Products*	4,83	4,65	-3,20	10,53	33,08
9 Industri Karet; Barang dari Karet dan Plastik/ *Manufacture of Rubber; Rubber Products and Plastics Products*	1,75	5,44	2,23	0,02	2,68
10 Industri Barang Galian bukan Logam/*Manufacture of Other Non-Metallic Mineral Products*	6,56	-2,58	-6,79	8,23	-14,44
11 Industri Logam Dasar/ *Manufacture of Basic Metals*	29,53	10,21	34,20	47,82	14,07
12 Industri Barang Logam; Komputer, Barang Elektronik, Optik; dan Peralatan Listrik/ *Manufacture of Fabricated Metal Products; Electronic, Computer, and Optical Products; and Electrical Equipment*	-6,48	-7,86	7,47	4,54	-6,83

https://sultra.bps.go.id

Lanjutan Tabel/*Continued Table* 13.1.4

Lapangan Usaha/*Industry*	2020	2021	2022	2023*	2024**
(1)	(2)	(3)	(4)	(5)	(6)
13 Industri Mesin dan Perlengkapan/*Manufacture of Machinery and Equipment*	–	–	–	–	–
14 Industri Alat Angkutan/*Manufacture of Transport Equipment*	-0,58	3,95	-10,88	-6,41	0,60
15 Industri Furnitur/*Manufacture of Furniture*	2,60	1,07	1,25	-4,09	16,26
16 Industri Pengolahan Lainnya; Jasa Reparasi dan Pemasangan Mesin dan Peralatan/*Other Manufacturing; Repair and Installation of Machinery and Equipment*	-0,34	2,97	-2,73	6,57	4,71
D Pengadaan Listrik dan Gas/*Electricity and Gas*	-0,33	7,31	8,77	4,82	2,93
1 Ketenagalistrikan/*Electricity*	-0,38	7,30	8,80	4,73	2,96
2 Pengadaan Gas dan Produksi Es/*Manufacture of Gas and Production of Ice*	3,73	7,61	6,83	11,37	0,87
E Pengadaan Air; Pengelolaan Sampah, Limbah, dan Daur Ulang/*Water Supply; Sewerage, Waste Management, and Remediation Activities*	3,30	1,93	-1,39	4,92	-1,10
F Konstruksi/*Construction*	-0,68	10,13	-0,22	0,05	2,77
G Perdagangan Besar dan Eceran; Reparasi Mobil dan Sepeda Motor/*Wholesale and Retail Trade; Repair of Motor Vehicles and Motorcycles*	-2,73	7,97	7,78	4,96	3,71

https://sultra.bps.go.id

Lanjutan Tabel/*Continued Table* 13.1.4

Lapangan Usaha/*Industry*		2020	2021	2022	2023*	2024**
(1)		(2)	(3)	(4)	(5)	(6)
1	Perdagangan Mobil, Sepeda Motor dan Reparasinya/ *Wholesale and Retail Trade and Repair of Motor Vehicles and Motorcycles*	-1,89	6,13	1,35	-2,42	0,79
2	Perdagangan Besar dan Eceran, Bukan Mobil dan Sepeda Motor/*Wholesale and Retail Trade Except of Motor Vehicles and Motorcycles*	-2,86	8,25	8,77	6,01	4,10
H	Transportasi dan Pergudangan/ *Transportation and Storage*	-5,26	0,14	10,19	5,24	4,31
1	Angkutan Rel/*Railways Transport*	–	–	–	–	–
2	Angkutan Darat/*Land Transport*	-2,79	0,12	5,11	5,99	4,53
3	Angkutan Laut/*Sea Transport*	-4,34	0,44	5,65	-7,90	2,02
4	Angkutan Sungai, Danau, dan Penyeberangan/*River, Lake, and Ferry Transport*	-7,25	0,09	11,81	2,82	2,25
5	Angkutan Udara/*Air Transport*	-10,32	0,06	21,52	6,09	3,99
6	Pergudangan dan Jasa Penunjang Angkutan; Pos dan Kurir/*Warehousing and Support Services for Transportation; Postal and Courier*	-4,37	0,51	12,00	5,16	6,80

https://sultra.bps.go.id

Lanjutan Tabel/*Continued Table* 13.1.4

Lapangan Usaha/*Industry*		2020	2021	2022	2023*	2024**
(1)		(2)	(3)	(4)	(5)	(6)
I	Penyediaan Akomodasi dan Makan Minum/*Accommodation and Food Service Activities*	-3,93	4,33	8,34	5,18	4,24
	1 Penyediaan Akomodasi/ *Accommodation*	-3,70	3,35	4,52	2,69	8,36
	2 Penyediaan Makan Minum/ *Food and Beverage Service Activities*	-4,08	4,95	10,74	6,66	1,88
J	Informasi dan Komunikasi/ *Information and Communication*	8,08	3,63	9,29	5,81	7,81
K	Jasa Keuangan dan Asuransi/ *Financial and Insurance Activities*	3,22	6,87	2,89	6,33	0,03
	1 Jasa Perantara Keuangan/ *Financial Intermediary Services*	3,87	9,26	2,25	7,15	1,42
	2 Asuransi dan Dana Pensiun/ *Insurance and Pension Fund*	-7,31	-9,44	-4,50	-0,84	1,29
	3 Jasa Keuangan Lainnya/ *Other Financial Services*	1,86	0,39	5,34	4,00	-4,59
	4 Jasa Penunjang Keuangan/ *Financial Supporting Service*	-0,38	-1,82	3,60	1,32	-6,08
L	Real Estat/*Real Estate Activities*	0,42	2,82	2,33	0,85	4,35
M,N	Jasa Perusahaan/*Business Activities*	-3,80	1,35	12,31	5,74	7,17
O	Administrasi Pemerintahan, Pertahanan, dan Jaminan Sosial Wajib/*Public Administration and Defence; Compulsory Social Security*	3,30	1,91	4,62	4,73	11,98
P	Jasa Pendidikan/*Education*	3,81	3,64	5,36	4,33	3,93

https://sultra.bps.go.id

Lanjutan Tabel/*Continued Table* 13.1.4

Lapangan Usaha/*Industry*		2020	2021	2022	2023*	2024**
(1)		(2)	(3)	(4)	(5)	(6)
Q	Jasa Kesehatan dan Kegiatan Sosial/*Human Health and Social Work Activities*	8,10	7,46	2,31	0,61	5,34
R,S,T,U	Jasa Lainnya/*Other Services Activities*	-3,92	2,43	7,48	9,06	2,67
Produk Domestik Regional Bruto ***Gross Regional Domestic Product***		**-0,65**	**4,10**	**5,53**	**5,35**	**5,40**

Sumber/*Source*: Badan Pusat Statistik, berbagai sensus, survei dan sumber lain/*BPS-Statistics Indonesia, various census, survey, and other sources*

https://sultra.bps.go.id

Tabel / *Table* 13.1.5 **Indeks Harga Implisit Produk Domestik Regional Bruto Provinsi Sulawesi Tenggara Menurut Lapangan Usaha (2010=100), 2020–2024**
Implicit Price Index of Gross Regional Domestic Product of Sulawesi Tenggara Province by Industry (2010=100), 2020–2024

Lapangan Usaha/*Industry*	2020	2021	2022	2023*	2024**
(1)	(2)	(3)	(4)	(5)	(6)
A Pertanian, Kehutanan, dan Perikanan/*Agriculture, Forestry, and Fishing*	144,49	148,00	155,60	163,62	172,90
1 Pertanian, Peternakan, Perburuan, dan Jasa Pertanian/*Agriculture, Livestock, Hunting, and Agriculture Services*	137,29	140,12	145,22	155,43	174,83
a. Tanaman Pangan/*Food Crops*	146,50	147,39	152,26	164,26	171,54
b. Tanaman Hortikultura/*Horticultural Crops*	126,24	130,35	136,39	139,32	147,92
c. Tanaman Perkebunan/*Plantation Crops*	133,51	137,17	142,98	156,51	185,59
d. Peternakan/*Livestock*	145,54	147,06	150,71	154,39	157,76
e. Jasa Pertanian dan Perburuan/*Agriculture Services and Hunting*	130,82	133,07	137,48	143,03	157,38
2 Kehutanan dan Penebangan Kayu/*Forestry and Logging*	134,95	134,92	137,68	145,19	159,06
3 Perikanan/*Fishing*	153,31	157,69	167,67	173,03	171,19
B Pertambangan dan Penggalian/*Mining and Quarrying*	139,14	145,42	170,73	185,62	185,17
1 Pertambangan Minyak, Gas, dan Panas Bumi/*Crude Petroleum, Natural Gas, and Geothermal*	–	–	–	–	–
2 Pertambangan Batubara dan Lignit/*Coal and Lignite Mining*	–	–	–	–	–

https://sultra.bps.go.id

Lanjutan Tabel/*Continued Table* 13.1.5

Lapangan Usaha/*Industry*		2020	2021	2022	2023*	2024**
(1)		(2)	(3)	(4)	(5)	(6)
3	Pertambangan Bijih Logam/ *Iron Ore Mining*	143,36	147,97	183,39	198,45	199,60
4	Pertambangan dan Penggalian Lainnya/*Other Mining and Quarrying*	134,52	142,62	157,25	169,65	168,63
C	Industri Pengolahan/ *Manufacturing*	140,57	149,09	159,33	164,34	167,58
1	Industri Batubara dan Pengilangan Migas/ *Manufacture of Coal and Refined Petroleum Products*	–	–	–	–	–
2	Industri Makanan dan Minuman/*Manufacture of Food Products and Beverages*	147,19	154,29	162,69	172,36	180,69
3	Industri Pengolahan Tembakau/*Manufacture of Tobacco Products*	126,38	129,98	139,85	154,83	159,51
4	Industri Tekstil dan Pakaian Jadi/*Manufacture of Textiles and Wearing Apparel*	129,83	131,47	136,31	142,39	145,56
5	Industri Kulit, Barang dari Kulit, dan Alas Kaki/ *Manufacture of Leather and Related Products, and Footwear*	–	–	–	–	–
6	Industri Kayu, Barang dari Kayu dan Gabus; dan Barang Anyaman dari Bambu, Rotan, dan Sejenisnya/*Manufacture of Wood and Products of Wood and Cork; and Articles of Straw and Plaiting Materials*	130,97	132,16	137,20	142,72	144,32

https://sultra.bps.go.id

Lanjutan Tabel/*Continued Table* 13.1.5

Lapangan Usaha/*Industry*	2020	2021	2022	2023*	2024**
(1)	(2)	(3)	(4)	(5)	(6)
7 Industri Kertas dan Barang dari Kertas; Percetakan dan Reproduksi Media Rekaman/ *Manufacture of Paper and Paper Products; Printing and Reproduction of Recorded Media*	135,14	137,18	140,83	144,73	147,51
8 Industri Kimia, Farmasi, dan Obat Tradisional/*Manufacture of Chemicals, Pharmaceuticals, and Botanical Products*	126,28	124,98	129,62	134,27	136,37
9 Industri Karet; Barang dari Karet dan Plastik/*Manufacture of Rubber; Rubber Products and Plastics Products*	126,58	130,57	140,29	150,35	152,85
10 Industri Barang Galian bukan Logam/*Manufacture of Other Non-Metallic Mineral Products*	126,16	128,45	133,98	139,63	142,68
11 Industri Logam Dasar/ *Manufacture of Basic Metals*	138,81	149,58	161,66	165,14	166,59
12 Industri Barang Logam; Komputer, Barang Elektronik, Optik; dan Peralatan Listrik/ *Manufacture of Fabricated Metal Products; Electronic, Computer, and Optical Products; and Electrical Equipment*	125,33	130,90	138,01	142,92	143,14
13 Industri Mesin dan Perlengkapan/*Manufacture of Machinery and Equipment*	–	–	–	–	–
14 Industri Alat Angkutan/ *Manufacture of Transport Equipment*	122,60	124,51	131,68	136,53	138,21

https://sultra.bps.go.id

Lanjutan Tabel/*Continued Table* 13.1.5

Lapangan Usaha/*Industry*	2020	2021	2022	2023*	2024**
(1)	(2)	(3)	(4)	(5)	(6)
15 Industri Furnitur/*Manufacture of Furniture*	132,16	135,57	141,56	147,09	150,04
16 Industri Pengolahan Lainnya; Jasa Reparasi dan Pemasangan Mesin dan Peralatan/*Other Manufacturing; Repair and Installation of Machinery and Equipment*	130,41	131,87	136,14	142,28	144,77
D Pengadaan Listrik dan Gas/*Electricity and Gas*	108,57	111,07	116,03	119,59	119,75
1 Ketenagalistrikan/*Electricity*	108,61	111,14	116,07	119,63	119,79
2 Pengadaan Gas dan Produksi Es/*Manufacture of Gas and Production of Ice*	105,96	105,89	113,46	116,93	117,44
E Pengadaan Air; Pengelolaan Sampah, Limbah, dan Daur Ulang/*Water Supply; Sewerage, Waste Management, and Remediation Activities*	126,69	128,10	132,40	135,06	138,94
F Konstruksi/*Construction*	147,11	153,05	163,00	168,42	169,62
G Perdagangan Besar dan Eceran; Reparasi Mobil dan Sepeda Motor/*Wholesale and Retail Trade; Repair of Motor Vehicles and Motorcycles*	139,76	141,37	149,84	157,05	160,45
1 Perdagangan Mobil, Sepeda Motor dan Reparasinya/*Wholesale and Retail Trade and Repair of Motor Vehicles and Motorcycles*	137,62	139,13	145,61	153,65	158,30

https://sultra.bps.go.id

Lanjutan Tabel/*Continued Table* 13.1.5

Lapangan Usaha/*Industry*		2020	2021	2022	2023*	2024**
(1)		(2)	(3)	(4)	(5)	(6)
	2 Perdagangan Besar dan Eceran, Bukan Mobil dan Sepeda Motor/*Wholesale and Retail Trade Except of Motor Vehicles and Motorcycles*	140,09	141,72	150,44	157,49	160,73
H	Transportasi dan Pergudangan/*Transportation and Storage*	127,27	127,78	149,71	167,98	170,43
	1 Angkutan Rel/*Railways Transport*	–	–	–	–	–
	2 Angkutan Darat/*Land Transport*	114,61	116,27	129,01	142,83	145,05
	3 Angkutan Laut/*Sea Transport*	118,94	119,09	130,58	141,19	144,79
	4 Angkutan Sungai, Danau, dan Penyeberangan/*River, Lake, and Ferry Transport*	120,31	124,84	137,19	150,48	153,27
	5 Angkutan Udara/*Air Transport*	159,92	159,12	203,46	235,34	238,40
	6 Pergudangan dan Jasa Penunjang Angkutan; Pos dan Kurir/*Warehousing and Support Services for Transportation; Postal and Courier*	121,93	114,33	114,56	117,40	120,29
I	Penyediaan Akomodasi dan Makan Minum/*Accommodation and Food Service Activities*	136,86	137,60	140,92	143,53	147,02
	1 Penyediaan Akomodasi/*Accommodation*	130,88	130,97	134,12	136,52	138,79
	2 Penyediaan Makan Minum/*Food and Beverage Service Activities*	140,68	141,78	144,97	147,54	152,02
J	Informasi dan Komunikasi/*Information and Communication*	97,62	93,79	93,69	93,23	92,33
K	Jasa Keuangan dan Asuransi/*Financial and Insurance Activities*	144,75	151,74	162,72	165,31	167,06

https://sultra.bps.go.id

Lanjutan Tabel/*Continued Table* 13.1.5

Lapangan Usaha/*Industry*		2020	2021	2022	2023*	2024**
(1)		(2)	(3)	(4)	(5)	(6)
1	Jasa Perantara Keuangan/ *Financial Intermediary Services*	150,61	159,57	175,48	178,45	179,98
2	Asuransi dan Dana Pensiun/ *Insurance and Pension Fund*	125,76	125,22	124,91	125,12	125,98
3	Jasa Keuangan Lainnya/*Other Financial Services*	127,79	126,94	123,25	123,34	123,25
4	Jasa Penunjang Keuangan/ *Financial Supporting Service*	147,80	148,81	145,91	146,65	146,49
L	Real Estat/*Real Estate Activities*	126,18	127,02	132,60	135,29	135,91
M,N	Jasa Perusahaan/*Business Activities*	135,43	138,64	146,16	153,42	156,87
O	Administrasi Pemerintahan, Pertahanan, dan Jaminan Sosial Wajib/*Public Administration and Defence; Compulsory Social Security*	141,92	143,74	144,24	146,76	150,13
P	Jasa Pendidikan/*Education*	130,61	134,05	140,79	147,35	150,24
Q	Jasa Kesehatan dan Kegiatan Sosial/*Human Health and Social Work Activities*	131,35	133,33	135,31	137,61	138,18
R,S,T,U	Jasa Lainnya/*Other Services Activities*	123,27	126,32	129,65	133,63	132,25
Produk Domestik Regional Bruto ***Gross Regional Domestic Product***		**139,23**	**143,38**	**154,69**	**162,90**	**166,23**

Sumber/*Source*: Badan Pusat Statistik, berbagai sensus, survei dan sumber lain/*BPS-Statistics Indonesia, various census, survey, and other sources*

https://sultra.bps.go.id

Tabel / *Table* 13.1.6 **Laju Implisit Produk Domestik Regional Bruto Provinsi Sulawesi Tenggara Menurut Lapangan Usaha (2010=100) (persen), 2020–2024**
Implicit Rate of Gross Regional Domestic Product of Sulawesi Tenggara Province by Industry (2010=100) (percent), 2020–2024

Lapangan Usaha/*Industry*	2020	2021	2022	2023*	2024**
(1)	(2)	(3)	(4)	(5)	(6)
A Pertanian, Kehutanan, dan Perikanan/*Agriculture, Forestry, and Fishing*	1,70	2,43	5,14	5,15	5,67
1 Pertanian, Peternakan, Perburuan, dan Jasa Pertanian/*Agriculture, Livestock, Hunting, and Agriculture Services*	3,76	2,06	3,64	7,03	12,48
a. Tanaman Pangan/*Food Crops*	2,17	0,61	3,31	7,88	4,43
b. Tanaman Hortikultura/*Horticultural Crops*	4,00	3,25	4,64	2,15	6,17
c. Tanaman Perkebunan/*Plantation Crops*	4,51	2,74	4,24	9,46	18,58
d. Peternakan/*Livestock*	2,77	1,05	2,48	2,44	2,18
e. Jasa Pertanian dan Perburuan/*Agriculture Services and Hunting*	2,37	1,72	3,31	4,04	10,03
2 Kehutanan dan Penebangan Kayu/*Forestry and Logging*	0,86	-0,02	2,05	5,45	9,55
3 Perikanan/*Fishing*	-0,86	2,86	6,33	3,19	-1,06
B Pertambangan dan Penggalian/*Mining and Quarrying*	1,45	4,51	17,41	8,72	-0,24
1 Pertambangan Minyak, Gas, dan Panas Bumi/*Crude Petroleum, Natural Gas, and Geothermal*	–	–	–	–	–
2 Pertambangan Batubara dan Lignit/*Coal and Lignite Mining*	–	–	–	–	–
3 Pertambangan Bijih Logam/*Iron Ore Mining*	4,72	3,22	23,94	8,21	0,58

https://sultra.bps.go.id

Lanjutan Tabel/*Continued Table* 13.1.6

Lapangan Usaha/*Industry*			2020	2021	2022	2023*	2024**
(1)			(2)	(3)	(4)	(5)	(6)
	4	Pertambangan dan Penggalian Lainnya/*Other Mining and Quarrying*	-2,13	6,02	10,26	7,88	-0,60
C		Industri Pengolahan/ *Manufacturing*	3,44	6,06	6,87	3,14	1,97
	1	Industri Batubara dan Pengilangan Migas/ *Manufacture of Coal and Refined Petroleum Products*	–	–	–	–	–
	2	Industri Makanan dan Minuman/*Manufacture of Food Products and Beverages*	4,19	4,83	5,44	5,94	4,83
	3	Industri Pengolahan Tembakau/*Manufacture of Tobacco Products*	3,52	2,85	7,59	10,71	3,02
	4	Industri Tekstil dan Pakaian Jadi/*Manufacture of Textiles and Wearing Apparel*	2,02	1,26	3,68	4,46	2,23
	5	Industri Kulit, Barang dari Kulit, dan Alas Kaki/ *Manufacture of Leather and Related Products, and Footwear*	–	–	–	–	–
	6	Industri Kayu, Barang dari Kayu dan Gabus; dan Barang Anyaman dari Bambu, Rotan, dan Sejenisnya/*Manufacture of Wood and Products of Wood and Cork; and Articles of Straw and Plaiting Materials*	1,28	0,91	3,81	4,03	1,12

https://sultra.bps.go.id

Lanjutan Tabel/*Continued Table* 13.1.6

Lapangan Usaha/*Industry*	2020	2021	2022	2023*	2024**
(1)	(2)	(3)	(4)	(5)	(6)
7 Industri Kertas dan Barang dari Kertas; Percetakan dan Reproduksi Media Rekaman/ *Manufacture of Paper and Paper Products; Printing and Reproduction of Recorded Media*	2,27	1,51	2,66	2,76	1,92
8 Industri Kimia, Farmasi, dan Obat Tradisional/*Manufacture of Chemicals, Pharmaceuticals, and Botanical Products*	2,38	-1,03	3,71	3,59	1,56
9 Industri Karet; Barang dari Karet dan Plastik/*Manufacture of Rubber; Rubber Products and Plastics Products*	2,11	3,15	7,44	7,17	1,67
10 Industri Barang Galian bukan Logam/*Manufacture of Other Non-Metallic Mineral Products*	1,22	1,82	4,31	4,22	2,18
11 Industri Logam Dasar/ *Manufacture of Basic Metals*	4,05	7,77	8,07	2,15	0,88
12 Industri Barang Logam; Komputer, Barang Elektronik, Optik; dan Peralatan Listrik/ *Manufacture of Fabricated Metal Products; Electronic, Computer, and Optical Products; and Electrical Equipment*	-1,46	4,44	5,43	3,56	0,16
13 Industri Mesin dan Perlengkapan/*Manufacture of Machinery and Equipment*	–	–	–	–	–
14 Industri Alat Angkutan/ *Manufacture of Transport Equipment*	2,02	1,56	5,75	3,68	1,24

https://sultra.bps.go.id

Lanjutan Tabel/*Continued Table* 13.1.6

Lapangan Usaha/*Industry*		2020	2021	2022	2023*	2024**
(1)		(2)	(3)	(4)	(5)	(6)
	15 Industri Furnitur/*Manufacture of Furniture*	2,70	2,58	4,42	3,91	2,01
	16 Industri Pengolahan Lainnya; Jasa Reparasi dan Pemasangan Mesin dan Peralatan/*Other Manufacturing; Repair and Installation of Machinery and Equipment*	3,86	1,13	3,24	4,51	1,75
D	Pengadaan Listrik dan Gas/*Electricity and Gas*	2,92	2,30	4,47	3,07	0,13
	1 Ketenagalistrikan/*Electricity*	2,95	2,33	4,43	3,07	0,13
	2 Pengadaan Gas dan Produksi Es/*Manufacture of Gas and Production of Ice*	0,67	-0,07	7,15	3,06	0,44
E	Pengadaan Air; Pengelolaan Sampah, Limbah, dan Daur Ulang/*Water Supply; Sewerage, Waste Management, and Remediation Activities*	0,77	1,11	3,36	2,01	2,87
F	Konstruksi/*Construction*	0,53	4,04	6,50	3,33	0,71
G	Perdagangan Besar dan Eceran; Reparasi Mobil dan Sepeda Motor/*Wholesale and Retail Trade; Repair of Motor Vehicles and Motorcycles*	1,68	1,16	5,99	4,81	2,17
	1 Perdagangan Mobil, Sepeda Motor dan Reparasinya/*Wholesale and Retail Trade and Repair of Motor Vehicles and Motorcycles*	2,93	1,10	4,66	5,52	3,02

https://sultra.bps.go.id

Lanjutan Tabel/*Continued Table* 13.1.6

Lapangan Usaha/*Industry*		2020	2021	2022	2023*	2024**
(1)		(2)	(3)	(4)	(5)	(6)
	2 Perdagangan Besar dan Eceran, Bukan Mobil dan Sepeda Motor/*Wholesale and Retail Trade Except of Motor Vehicles and Motorcycles*	1,50	1,16	6,16	4,69	2,05
H	Transportasi dan Pergudangan/*Transportation and Storage*	-2,40	0,40	17,17	12,20	1,46
	1 Angkutan Rel/*Railways Transport*	–	–	–	–	–
	2 Angkutan Darat/*Land Transport*	2,18	1,45	10,96	10,71	1,56
	3 Angkutan Laut/*Sea Transport*	0,55	0,13	9,65	8,12	2,55
	4 Angkutan Sungai, Danau, dan Penyeberangan/*River, Lake, and Ferry Transport*	2,43	3,77	9,89	9,69	1,85
	5 Angkutan Udara/*Air Transport*	-8,58	-0,50	27,86	15,67	1,30
	6 Pergudangan dan Jasa Penunjang Angkutan; Pos dan Kurir/*Warehousing and Support Services for Transportation; Postal and Courier*	0,57	-6,23	0,20	2,48	2,47
I	Penyediaan Akomodasi dan Makan Minum/*Accommodation and Food Service Activities*	1,92	0,55	2,41	1,85	2,43
	1 Penyediaan Akomodasi/*Accommodation*	0,24	0,06	2,40	1,79	1,66
	2 Penyediaan Makan Minum/*Food and Beverage Service Activities*	2,95	0,79	2,25	1,77	3,04
J	Informasi dan Komunikasi/*Information and Communication*	-1,29	-3,92	-0,11	-0,50	-0,96

https://sultra.bps.go.id

Lanjutan Tabel/*Continued Table* 13.1.6

Lapangan Usaha/*Industry*		2020	2021	2022	2023*	2024**
(1)		(2)	(3)	(4)	(5)	(6)
K	Jasa Keuangan dan Asuransi/ *Financial and Insurance Activities*	-0,20	4,83	7,24	1,59	1,06
	1 Jasa Perantara Keuangan/ *Financial Intermediary Services*	-0,62	5,95	9,96	1,70	0,86
	2 Asuransi dan Dana Pensiun/ *Insurance and Pension Fund*	-0,28	-0,43	-0,24	0,17	0,68
	3 Jasa Keuangan Lainnya/*Other Financial Services*	0,93	-0,66	-2,91	0,07	-0,07
	4 Jasa Penunjang Keuangan/ *Financial Supporting Service*	0,56	0,69	-1,95	0,51	-0,11
L	Real Estat/*Real Estate Activities*	0,27	0,66	4,40	2,03	0,46
M,N	Jasa Perusahaan/*Business Activities*	2,97	2,37	5,42	4,97	2,25
O	Administrasi Pemerintahan, Pertahanan, dan Jaminan Sosial Wajib/*Public Administration and Defence; Compulsory Social Security*	3,15	1,28	0,35	1,75	2,29
P	Jasa Pendidikan/*Education*	1,13	2,64	5,03	4,66	1,96
Q	Jasa Kesehatan dan Kegiatan Sosial/*Human Health and Social Work Activities*	2,67	1,51	1,48	1,71	0,41
R,S,T,U	Jasa Lainnya/*Other Services Activities*	3,28	2,47	2,63	3,07	-1,03
Produk Domestik Regional Bruto ***Gross Regional Domestic Product***		**1,34**	**2,98**	**7,89**	**5,31**	**2,04**

Sumber/*Source*: Badan Pusat Statistik, berbagai sensus, survei dan sumber lain/*BPS-Statistics Indonesia, various census, survey, and other sources*

https://sultra.bps.go.id

Tabel / *Table* 13.1.7 **Produk Domestik Regional Bruto Provinsi Sulawesi Tenggara Atas Dasar Harga Berlaku Menurut Pengeluaran (miliar rupiah), 2020–2024**
Gross Regional Domestic Product of Sulawesi Tenggara Province at Current Market Prices by Expenditure (billion rupiahs), 2020–2024

Pengeluaran *Expenditure*	2020	2021	2022	2023*	2024**
(1)	(2)	(3)	(4)	(5)	(6)
Pengeluaran Konsumsi Rumah Tangga *Household Consumption Expenditure*	64.390,66	67.156,39	73.983,37	81.353,91	87.430,71
Pengeluaran Konsumsi LNPRT *NPISH Consumption Expenditure*	1.335,41	1.374,20	1.528,21	1.717,83	1.973,79
Pengeluaran Konsumsi Pemerintah *Government Consumption Expenditure*	18.728,98	19.235,86	19.877,50	21.593,19	24.081,69
Pembentukan Modal Tetap Bruto *Gross Fixed Capital Formation*	50.524,41	55.416,04	59.449,66	63.524,42	65.850,20
Perubahan Inventori *Changes in Inventories*	237,99	606,83	1.158,39	3.311,81	1.420,28
Net Ekspor Barang dan Jasa *Net Exports of Goods and Services*	-5.110,18	-4.312,56	2.803,15	4.678,74	8.725,09
a. Ekspor Barang dan Jasa Luar Negeri *Foreign Exports of Goods and Services*	35.201,83	63.351,93	86.683,14	65.864,80	61.830,01
b. Impor Barang dan Jasa Luar Negeri *Foreign Imports of Goods and Services*	22.377,39	31.817,87	38.611,18	28.699,29	28.217,86
c. Net Ekspor Barang dan Jasa Luar Negeri *Net Foreign Exports of Goods and Services*	-17.934,62	-35.846,63	-45.268,81	-32.486,76	-24.887,06
Produk Domestik Regional Bruto *Gross Regional Domestic Product*	**130.107,27**	**139.476,77**	**158.800,27**	**176.179,90**	**189.481,75**

Sumber/*Source*: Badan Pusat Statistik, berbagai sensus, survei dan sumber lain/*BPS-Statistics Indonesia, various census, survey, and other sources*

https://sultra.bps.go.id

Tabel / *Table* 13.1.8 **Produk Domestik Regional Bruto Provinsi Sulawesi Tenggara Atas Dasar Harga Konstan 2010 Menurut Pengeluaran (miliar rupiah), 2020–2024**
Gross Regional Domestic Product of Sulawesi Tenggara Province at 2010 Constant Market Prices by Expenditure (billion rupiahs), 2020–2024

Pengeluaran *Expenditure*	2020	2021	2022	2023*	2024**
(1)	(2)	(3)	(4)	(5)	(6)
Pengeluaran Konsumsi Rumah Tangga *Household Consumption Expenditure*	44.243,97	45.072,57	47.126,39	49.586,49	52.124,00
Pengeluaran Konsumsi LNPRT *NPISH Consumption Expenditure*	1.006,63	1.012,06	1.068,83	1.150,44	1.293,33
Pengeluaran Konsumsi Pemerintah *Government Consumption Expenditure*	12.508,47	12.656,02	13.062,31	13.929,62	15.186,08
Pembentukan Modal Tetap Bruto *Gross Fixed Capital Formation*	37.940,57	40.239,52	40.498,19	41.654,63	42.526,17
Perubahan Inventori *Changes in Inventories*	161,07	369,16	688,4	1.860,88	773,9
Net Ekspor Barang dan Jasa *Net Exports of Goods and Services*	-2.414,98	-2.074,01	212,31	-29,09	2.086,00
a. Ekspor Barang dan Jasa Luar Negeri *Foreign Exports of Goods and Services*	34.127,92	56.398,05	66.710,03	55.191,97	51.779,16
b. Impor Barang dan Jasa Luar Negeri *Foreign Imports of Goods and Services*	17.236,25	22.404,25	20.575,24	16.952,72	16.036,11
c. Net Ekspor Barang dan Jasa Luar Negeri *Net Foreign Exports of Goods and Services*	-19.306,64	-36.067,81	-45.922,47	-38.268,34	-33.657,05
Produk Domestik Regional Bruto *Gross Regional Domestic Product*	**93.445,72**	**97.275,32**	**102.656,43**	**108.152,98**	**113.989,49**

Sumber/*Source*: Badan Pusat Statistik, berbagai sensus, survei dan sumber lain/*BPS-Statistics Indonesia, various census, survey, and other sources*

https://sultra.bps.go.id

Tabel / *Table* 13.1.9 **Distribusi Persentase Produk Domestik Regional Bruto Provinsi Sulawesi Tenggara Atas Dasar Harga Berlaku Menurut Pengeluaran (persen), 2020–2024**
Percentage Distribution of Gross Regional Domestic Product of Sulawesi Tenggara Province at Current Market Prices by Expenditure (percent), 2020–2024

Pengeluaran *Expenditure*	2020	2021	2022	2023*	2024**
(1)	(2)	(3)	(4)	(5)	(6)
Pengeluaran Konsumsi Rumah Tangga *Household Consumption Expenditure*	49,49	48,15	46,59	46,18	46,14
Pengeluaran Konsumsi LNPRT *NPISH Consumption Expenditure*	1,03	0,99	0,96	0,98	1,04
Pengeluaran Konsumsi Pemerintah *Government Consumption Expenditure*	14,40	13,79	12,52	12,26	12,71
Pembentukan Modal Tetap Bruto *Gross Fixed Capital Formation*	38,83	39,74	37,44	36,06	34,75
Perubahan Inventori *Changes in Inventories*	0,18	0,44	0,73	1,88	0,75
Net Ekspor Barang dan Jasa *Net Exports of Goods and Services*	-3,93	-3,10	1,77	2,66	4,60
a. Ekspor Barang dan Jasa Luar Negeri *Foreign Exports of Goods and Services*	27,06	45,42	54,59	37,38	32,63
b. Impor Barang dan Jasa Luar Negeri *Foreign Imports of Goods and Services*	17,20	22,81	24,31	16,29	14,89
c. Net Ekspor Barang dan Jasa Luar Negeri *Net Foreign Exports of Goods and Services*	-13,78	-25,70	-28,51	-18,44	-13,13
Produk Domestik Regional Bruto *Gross Regional Domestic Product*	**100,00**	**100,00**	**100,00**	**100,00**	**100,00**

Sumber/*Source*: Badan Pusat Statistik, berbagai sensus, survei dan sumber lain/*BPS-Statistics Indonesia, various census, survey, and other sources*

https://sultra.bps.go.id

Tabel / *Table* 13.1.10 **Laju Pertumbuhan Produk Domestik Regional Bruto Provinsi Sulawesi Tenggara Atas Dasar Harga Konstan 2010 Menurut Pengeluaran (persen), 2020–2024**
Growth Rate of Gross Regional Domestic Product of Sulawesi Tenggara Province at 2010 Constant Market Prices by Type of Expenditure (percent), 2020–2024

Pengeluaran *Expenditure*	2020	2021	2022	2023*	2024**
(1)	(2)	(3)	(4)	(5)	(6)
Pengeluaran Konsumsi Rumah Tangga *Household Consumption Expenditure*	-0,12	1,87	4,56	5,22	5,12
Pengeluaran Konsumsi LNPRT *NPISH Consumption Expenditure*	-3,23	0,54	5,61	7,64	12,42
Pengeluaran Konsumsi Pemerintah *Government Consumption Expenditure*	-3,30	1,18	3,21	6,64	9,02
Pembentukan Modal Tetap Bruto *Gross Fixed Capital Formation*	-2,10	6,06	0,64	2,86	2,09
Perubahan Inventori *Changes in Inventories*	–	–	–	–	–
Net Ekspor Barang dan Jasa *Net Exports of Goods and Services*	–	–	–	–	–
a. Ekspor Barang dan Jasa Luar Negeri *Foreign Exports of Goods and Services*	–	–	–	–	–
b. Impor Barang dan Jasa Luar Negeri *Foreign Imports of Goods and Services*	–	–	–	–	–
c. Net Ekspor Barang dan Jasa Luar Negeri *Net Foreign Exports of Goods and Services*	–	–	–	–	–
Produk Domestik Regional Bruto *Gross Regional Domestic Product*	**-0,65**	**4,10**	**5,53**	**5,35**	**5,40**

Sumber/*Source*: Badan Pusat Statistik, berbagai sensus, survei dan sumber lain/*BPS-Statistics Indonesia, various census, survey, and other sources*

https://sultra.bps.go.id

13.2 PRODUK DOMESTIK REGIONAL BRUTO KABUPATEN/KOTA
REGENCY/MUNICIPAL GROSS REGIONAL DOMESTIC PRODUCT

Tabel 13.2.1 / ***Table***

Produk Domestik Regional Bruto Atas Dasar Harga Berlaku Menurut Kabupaten/ Kota di Provinsi Sulawesi Tenggara (miliar rupiah), 2020–2024

Gross Regional Domestic Product at Current Market Prices by Regency/Municipality in Sulawesi Tenggara Province (billion rupiahs), 2020–2024

Kabupaten/Kota *Regency/Municipality*	2020	2021	2022	2023*	2024**
(1)	(2)	(3)	(4)	(5)	(6)
Buton	3.816,73	4.036,29	4.591,95	5.062,66	5.297,27
Muna	6.983,65	7.365,51	8.261,39	8.813,69	9.489,41
Konawe	10.362,23	11.542,29	14.269,55	18.295,41	20.747,72
Kolaka	25.622,95	27.532,65	31.397,20	35.684,21	38.163,39
Konawe Selatan	11.823,22	12.654,68	14.536,50	16.452,47	17.760,39
Bombana	6.559,65	6.913,33	7.780,30	8.557,37	9.155,32
Wakatobi	4.429,27	4.708,75	5.240,83	5.768,10	6.139,54
Kolaka Utara	8.835,24	9.186,74	10.096,00	11.226,94	12.280,70
Buton Utara	3.211,19	3.420,72	3.801,58	4.049,26	4.274,35
Konawe Utara	3.966,23	4.262,56	4.799,25	5.259,79	5.707,11
Kolaka Timur	4.496,34	4.834,05	5.273,68	5.625,40	6.137,26
Konawe Kepulauan	1.398,58	1.467,82	1.579,45	1.717,40	1.972,34
Muna Barat	2.618,03	2.789,51	3.070,00	3.386,99	3.541,18
Buton Tengah	2.428,67	2.536,10	2.794,15	3.025,96	3.170,06
Buton Selatan	2.874,73	2.993,97	3.314,10	3.593,17	3.826,60
Kota Kendari	22.045,70	23.691,31	26.455,95	28.260,10	30.020,83
Kota Baubau	9.075,85	9.627,57	10.711,39	11.521,84	12.204,79

Sumber/*Source*: Badan Pusat Statistik dan sumber lain/*BPS-Statistics Indonesia and other sources*

https://sultra.bps.go.id

Tabel / *Table* 13.2.2 **Produk Domestik Regional Bruto Atas Dasar Harga Konstan 2010 Menurut Kabupaten/Kota (miliar rupiah), 2020–2024**
Gross Regional Domestic Product at 2010 Constant Market Prices by Regency/Municipality (billion rupiahs), 2020–2024

Kabupaten/Kota *Regency/Municipality*	2020	2021	2022	2023*	2024**
(1)	(2)	(3)	(4)	(5)	(6)
Buton	2.774,41	2.847,09	3.010,49	3.101,74	3.200,92
Muna	5.068,45	5.228,75	5.537,06	5.650,87	5.938,74
Konawe	7.380,39	7.954,41	9.177,94	11.244,66	12.573,86
Kolaka	18.231,97	18.964,44	19.415,15	20.418,78	21.452,48
Konawe Selatan	8.256,32	8.649,17	9.154,74	9.630,03	10.172,30
Bombana	4.708,74	4.873,22	5.122,34	5.340,69	5.609,73
Wakatobi	3.096,55	3.220,93	3.374,16	3.524,00	3.692,07
Kolaka Utara	6.360,26	6.529,38	6.770,49	7.040,84	7.320,44
Buton Utara	2.250,75	2.342,59	2.460,04	2.520,46	2.613,28
Konawe Utara	2.828,03	2.957,88	3.107,85	3.264,06	3.451,27
Kolaka Timur	3.256,58	3.413,96	3.566,40	3.638,88	3.753,74
Konawe Kepulauan	1.046,99	1.071,11	1.105,75	1.136,61	1.217,96
Muna Barat	1.850,88	1.924,09	2.002,59	2.111,98	2.176,86
Buton Tengah	1.706,71	1.759,94	1.827,90	1.892,41	1.955,26
Buton Selatan	2.033,59	2.080,20	2.161,37	2.213,51	2.320,67
Kota Kendari	16.527,13	17.165,19	18.012,91	18.604,82	19.499,41
Kota Baubau	6.572,25	6.844,69	7.205,82	7.449,39	7.773,88

Sumber/*Source*: Badan Pusat Statistik dan sumber lain/*BPS-Statistics Indonesia and other sources*

https://sultra.bps.go.id

Tabel 13.2.3 ***Table***

Distribusi Persentase Produk Domestik Regional Bruto Atas Dasar Harga Berlaku Menurut Kabupaten/Kota di Provinsi Sulawesi Tenggara (persen), 2020–2024
Percentage Distribution of Gross Regional Domestic Product at Current Market Prices by Regency/Municipality in Sulawesi Tenggara Province (percent), 2020–2024

Kabupaten/Kota *Regency/Municipality*	2020	2021	2022	2023*	2024**
(1)	(2)	(3)	(4)	(5)	(6)
Buton	2,92	2,89	2,91	2,87	2,79
Muna	5,35	5,28	5,23	5,00	5,00
Konawe	7,94	8,27	9,03	10,38	10,93
Kolaka	19,63	19,73	19,88	20,24	20,10
Konawe Selatan	9,06	9,07	9,20	9,33	9,35
Bombana	5,02	4,95	4,93	4,85	4,82
Wakatobi	3,39	3,37	3,32	3,27	3,23
Kolaka Utara	6,77	6,58	6,39	6,37	6,47
Buton Utara	2,46	2,45	2,41	2,30	2,25
Konawe Utara	3,04	3,05	3,04	2,98	3,01
Kolaka Timur	3,44	3,46	3,34	3,19	3,23
Konawe Kepulauan	1,07	1,05	1,00	0,97	1,04
Muna Barat	2,01	2,00	1,94	1,92	1,86
Buton Tengah	1,86	1,82	1,77	1,72	1,67
Buton Selatan	2,20	2,15	2,10	2,04	2,02
Kota Kendari	16,89	16,98	16,75	16,03	15,81
Kota Baubau	6,95	6,90	6,78	6,54	6,43
Jumlah/Total	**100,00**	**100,00**	**100,00**	**100,00**	**100,00**

Sumber/*Source*: Badan Pusat Statistik dan sumber lain/*BPS-Statistics Indonesia and other sources*

https://sultra.bps.go.id

Tabel / *Table* 13.2.4 **Laju Pertumbuhan Produk Domestik Regional Bruto Atas Dasar Harga Konstan 2010 Menurut Kabupaten/Kota (persen) di Provinsi Sulawesi Tenggara, 2020–2024**
Growth Rate of Gross Regional Domestic Product at 2010 Constant Market Prices by Regency/Municipality (percent) in Sulawesi Tenggara Province, 2020–2024

Kabupaten/Kota *Regency/Municipality*	2020	2021	2022	2023*	2024**
(1)	(2)	(3)	(4)	(5)	(6)
Buton	-0,49	2,62	5,74	3,03	3,20
Muna	0,01	3,16	5,90	2,06	5,09
Konawe	6,89	7,78	15,38	22,52	11,82
Kolaka	-3,4	4,02	2,38	5,17	5,06
Konawe Selatan	-2,22	4,76	5,85	5,19	5,63
Bombana	0,56	3,49	5,11	4,26	5,04
Wakatobi	0,76	4,02	4,76	4,44	4,77
Kolaka Utara	0,46	2,66	3,69	3,99	3,97
Buton Utara	0,99	4,08	5,01	2,46	3,68
Konawe Utara	-0,72	4,59	5,07	5,03	5,74
Kolaka Timur	-0,31	4,83	4,47	2,03	3,16
Konawe Kepulauan	-0,63	2,3	3,23	2,79	7,16
Muna Barat	0,42	3,96	4,08	5,46	3,07
Buton Tengah	3,04	3,12	3,86	3,53	3,32
Buton Selatan	-1,39	2,29	3,90	2,41	4,84
Kota Kendari	-1,3	3,86	4,94	3,29	4,81
Kota Baubau	-0,81	4,15	5,28	3,38	4,36

Sumber/*Source*: Badan Pusat Statistik dan sumber lain/*BPS-Statistics Indonesia and other sources*

https://sultra.bps.go.id

Tabel 13.2.5 ***Table***

Produk Domestik Regional Bruto per Kapita Atas Dasar Harga Berlaku Menurut Kabupaten/Kota (ribu rupiah) di Provinsi Sulawesi Tenggara, 2020–2024
Per Capita Gross Regional Domestic Product at Current Market Prices by Regency/Municipality (thousand rupiahs) in Sulawesi Tenggara Province, 2020–2024

Kabupaten/Kota *Regency/Municipality*	2020	2021	2022	2023*	2024**
(1)	(2)	(3)	(4)	(5)	(6)
Buton	33.262	34.615	38.779	42.115	43.410
Muna	32.533	33.777	37.319	39.227	41.623
Konawe	40.481	44.344	53.862	67.881	75.702
Kolaka	108.280	114.671	129.185	145.097	153.413
Konawe Selatan	38.444	40.441	45.662	50.812	53.949
Bombana	43.584	45.227	50.030	54.123	56.988
Wakatobi	39.912	41.758	45.725	49.534	51.916
Kolaka Utara	64.342	65.670	70.717	77.085	82.701
Buton Utara	48.371	50.900	55.830	58.724	61.238
Konawe Utara	58.672	61.689	67.898	72.796	77.302
Kolaka Timur	37.230	39.570	42.536	44.726	48.117
Konawe Kepulauan	37.900	39.027	41.227	44.040	49.696
Muna Barat	30.931	32.472	35.048	37.935	38.933
Buton Tengah	21.246	21.900	23.754	25.330	26.136
Buton Selatan	30.159	31.084	33.836	36.084	37.815
Kota Kendari	64.117	67.484	73.972	77.591	80.970
Kota Baubau	57.169	59.694	65.425	69.346	72.416
Sulawesi Tenggara	**49.718**	**52.436**	**58.715**	**64.088**	**67.840**

Sumber/*Source*: Badan Pusat Statistik dan sumber lain/*BPS-Statistics Indonesia and other sources*

https://sultra.bps.go.id

Tabel 13.2.6 / ***Table***

Produk Domestik Regional Bruto per Kapita Atas Dasar Harga Konstan 2010 Menurut Kabupaten/Kota di Provinsi Sulawesi Tenggara (ribu rupiah), 2020–2024

Per Capita Gross Regional Domestic Product at 2010 Constant Market Prices by Regency/Municipality in Sulawesi Tenggara Province (thousand rupiahs), 2020–2024

Kabupaten/Kota *Regency/Municipality*	2020	2021	2022	2023*	2024**
(1)	(2)	(3)	(4)	(5)	(6)
Buton	24.179	24.417	25.424	25.802	26.231
Muna	23.611	23.978	25.013	25.150	26.049
Konawe	28.832	30.560	34.643	41.721	45.878
Kolaka	77.046	78.985	79.884	83.026	86.237
Konawe Selatan	26.846	27.640	28.757	29.742	30.899
Bombana	31.286	31.880	32.939	33.778	34.918
Wakatobi	27.903	28.564	29.439	30.263	31.220
Kolaka Utara	46.318	46.674	47.423	48.343	49.297
Buton Utara	33.903	34.858	36.128	36.553	37.440
Konawe Utara	41.835	42.807	43.969	45.175	46.747
Kolaka Timur	26.965	27.945	28.765	28.932	29.430
Konawe Kepulauan	28.372	28.479	28.862	29.147	30.688
Muna Barat	21.867	22.398	22.862	23.654	23.933
Buton Tengah	14.930	15.198	15.539	15.841	16.121
Buton Selatan	21.335	21.597	22.067	22.229	22.933
Kota Kendari	48.067	48.895	50.365	51.081	52.593
Kota Baubau	41.399	42.439	44.013	44.835	46.125
Sulawesi Tenggara	**35.708**	**36.570**	**37.956**	**39.342**	**40.812**

Sumber/*Source*: Badan Pusat Statistik dan sumber lain/*BPS-Statistics Indonesia and other sources*

https://sultra.bps.go.id

Tabel 13.2.7 ***Table***

Laju Pertumbuhan Produk Domestik Regional Bruto per Kapita Atas Dasar Harga Konstan 2010 Menurut Kabupaten/Kota di Provinsi Sulawesi Tenggara (persen), 2020–2024

Growth Rate of per Capita Gross Regional Domestic Product at 2010 Constant Market Prices by Regency/Municipality in Sulawesi Tenggara Province (percent) , 2020–2024

Kabupaten/Kota *Regency/Municipality*	2020	2021	2022	2023*	2024**
(1)	(2)	(3)	(4)	(5)	(6)
Buton	-11,71	0,98	4,12	1,49	1,66
Muna	3,48	1,55	4,32	0,55	3,57
Konawe	2,17	5,99	13,36	20,43	9,96
Kolaka	6,19	2,52	1,14	3,93	3,87
Konawe Selatan	-0,90	2,96	4,04	3,43	3,89
Bombana	18,06	1,90	3,32	2,55	3,37
Wakatobi	-7,62	2,37	3,06	2,80	3,16
Kolaka Utara	9,72	0,77	1,60	1,94	1,97
Buton Utara	-5,03	2,82	3,64	1,18	2,43
Konawe Utara	-7,74	2,32	2,71	2,74	3,48
Kolaka Timur	11,09	3,64	2,93	0,58	1,72
Konawe Kepulauan	-11,11	0,38	1,34	0,99	5,29
Muna Barat	-3,39	2,43	2,07	3,46	1,18
Buton Tengah	-16,47	1,79	2,25	1,94	1,76
Buton Selatan	-17,44	1,23	2,18	0,73	3,17
Kota Kendari	9,63	1,72	3,01	1,42	2,96
Kota Baubau	3,80	2,51	3,71	1,87	2,88
Sulawesi Tenggara	**1,13**	**2,41**	**3,79**	**3,65**	**3,73**

Sumber/*Source*: Badan Pusat Statistik dan sumber lain/*BPS-Statistics Indonesia and other sources*

https://sultra.bps.go.id

https://sultra.bps.go.id

14

PERBANDINGAN ANTARPROVINSI

Population Expenditure

Jumlah Penduduk Menurut Provinsi di Indonesia, 2024

Population by Province in Indonesia, 2024

Kalimantan Utara

menjadi provinsi dengan jumlah penduduk paling sedikit se Indonesia sebesar

Kalimantan Utara is the province with the smallest population in Indonesia by

749,37

ribu orang
thousand people

Sulawesi Tenggara

memiliki jumlah penduduk sebesar

has a total population by

2.836,74

ribu orang
thousand people

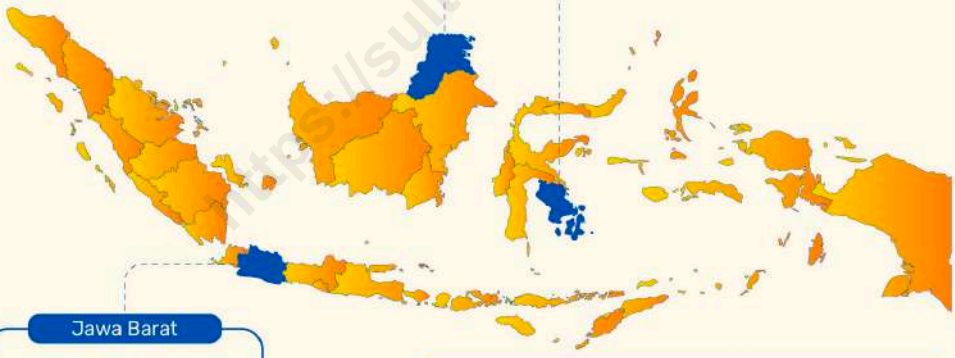

Jawa Barat

menjadi provinsi dengan jumlah penduduk paling banyak se Indonesia sebesar

Jawa Barat is the province with the most population in Indonesia by

50.759,00

ribu orang
thousand people

Luas wilayah (36.170 km^2) Sulawesi Tenggara **hanya separuh** dari Kalimantan Utara (70.101 km^2), namun jumlah penduduknya hampir **empat kali lipat** dari jumlah penduduk Kalimantan Utara

The area of Sulawesi Tenggara is only half of total area Kalimantan utara, but the population is almost 4 times of the total population of Kalimantan Utara

https://sultra.bps.go.id

Sumber/*Source*:

- Badan Pusat Statistik, Proyeksi Penduduk Indonesia 2020-2050 Hasil Sensus Penduduk 2020 (Pertengahan tahun/Juni)/ *BPS-Statistics Indonesia, 2020-2050 Indonesia population projection result of 2020 Population Census (mid year/June)*

https://sultra.bps.go.id

PENJELASAN TEKNIS

1. Sumber data yang digunakan dalam bab ini berasal dari internal BPS.
2. Jumlah penduduk dan angka harapan hidup penduduk setiap provinsi merupakan hasil estimasi yang merujuk pada data sensus yang dilakukan setiap provinsi. Data tersebut mengacu pada hasil Sensus Penduduk (SP) 2010 dan Sensus Penduduk (SP) 2021. Estimasi tersebut memperhatikan perubahan tingkat kelahiran, kematian, dan perpindahan penduduk.
3. Tingkat kemiskinan setiap provinsi dihitung berdasarkan hasil Survei Sosial Ekonomi Nasional. Untuk mengukur kemiskinan, BPS menggunakan konsep kemampuan memenuhi kebutuhan dasar (*basic needs approach*). Konsep ini mengacu pada *Handbook on Poverty and Inequality* yang diterbitkan oleh Worldbank. Dengan pendekatan ini, kemiskinan dipandang sebagai ketidakmampuan dari sisi ekonomi untuk memenuhi kebutuhan dasar makanan dan bukan makanan yang diukur dari sisi pengeluaran. Penduduk dikategorikan sebagai penduduk miskin jika memiliki rata-rata pengeluaran per kapita per bulan di bawah garis kemiskinan.

TECHNICAL NOTES

1. *Data sources in this chapter were mainly obtained from BPS-Statistics Indonesia.*
2. *Population and life expectancy at birth data of each province refer to population census - based estimation result conducted by each province. The data refer to the result of the 2010 Population Census and the 2021 Population Census. The estimates took into account the trends in fertility, mortality, and migration.*
3. *Unemployment rate for each province is calculated based on the result of National Socioeconomic Survey. To measure poverty, BPS uses the concept of the ability to meet basic needs. This concept refers to the Handbook on Poverty and Inequality published by the Worldbank. With this approach, poverty is seen as an economic inability to meet basic food and non-food needs as measured from the expenditure side. A population is categorized as poor if it has an average monthly per capita expenditure below the poverty line.*

https://sbutra.bps.go.id

ULASAN

Berdasarkan Hasil Proyeksi Penduduk 2020-2050 Hasil SP2020, jumlah penduduk di Indonesia tahun 2025 mencapai 284,43 juta jiwa. Sedangkan jumlah penduduk Provinsi Sulawesi Tenggara sebesar 2,83 juta jiwa.

Dari sisi pembangunan manusia, Indeks Pembangunan Manusia yang dihitung dengan metode baru menempatkan Sulawesi Tenggara di peringkat 17 secara nasional. IPM tertinggi diraih oleh Provinsi DKI Jakarta dan terendah provinsi Papua Pegunungan.

Dari sisi perekonomian, Sulawesi Tenggara memiliki laju pertumbuhan PDRB sekitar 5,40 persen pada tahun 2024. Laju pertumbuhan tertinggi yaitu Provinsi Papua Barat sebesar 20,82 persen dan terendah Provinsi Kepulauan Bangka Belitung yaitu sebesar 0,77 persen.

Jumlah penduduk miskin di Sulawesi Tenggara pada tahun 2024 sekitar 319,71 ribu jiwa. Turun dari tahun sebelumnya yang sebesar 321,53 ribu jiwa.

DESCRIPTION

Based on the results of Population Projection 2020-2050 Result of Population Census 2020, the population of Indonesia in 2025 reached 284.43 million people. Meanwhile population in Sulawesi Tenggara Province is 2.83 million people.

In terms of human development, the Human Development Index which was calculated by the new method, placed Sulawesi Tenggara at 17th nasionally. The highest HDI achieved by DKI Jakarta Province and the lowest was Papua Pegunungan Province.

In terms of the economy, Sulawesi Tenggara has a GDRP growth rate of around 5.40 percent in 2024. The highest growth rate was Papua Barat Province with a at 20.82 percent and the lowest was Kepulauan Bangka Belitung Province that is equal to 0.77 percent.

The number of poor people in Sulawesi Tenggara in 2024 was around 319.71 thousand people. Decreased from the previous year of to 321.53 thousand people.

https://sultra.bps.go.id

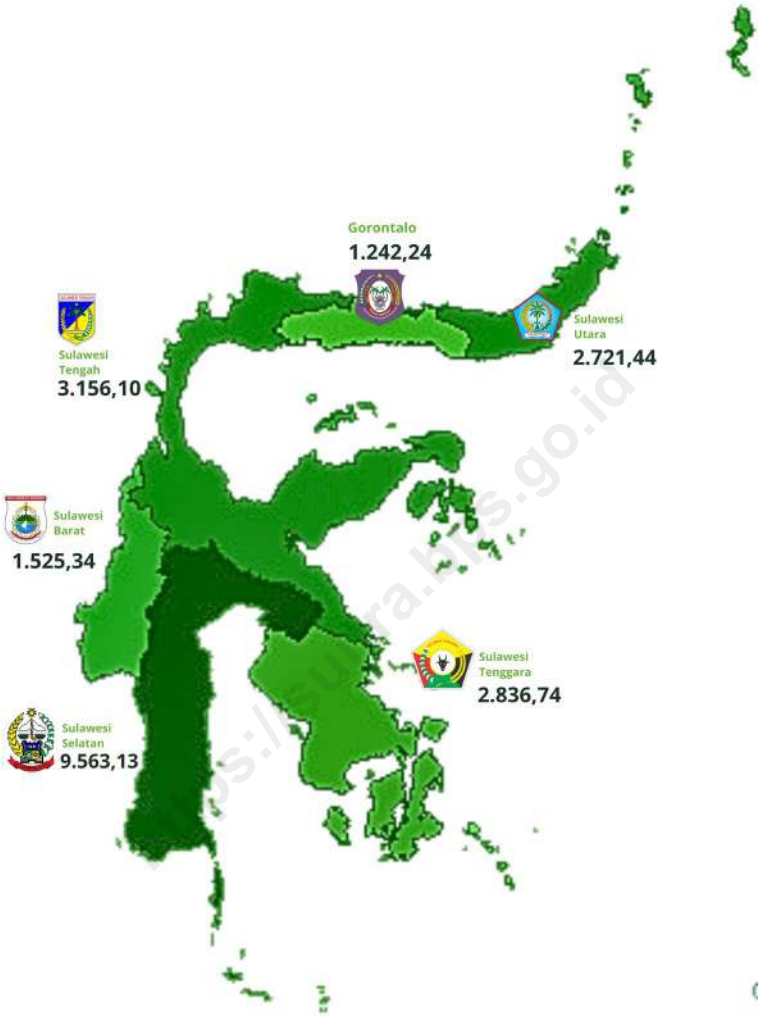

Sumber/*Source*: Badan Pusat Statistik, Proyeksi Penduduk Indonesia 2020–2050 Hasil Sensus Penduduk 2020 (Pertengahan tahun/ Juni)/ *BPS-Statistics Indonesia, 2020–2050 Indonesia population projection result of* 2020 *Population Census (mid year/ June)*

Gambar 14.1 / ***Figures***

Jumlah Penduduk Menurut Provinsi di Pulau Sulawesi (ribu orang), 2024
The Number Population by Province in Sulawesi Island (thousand people), 2024

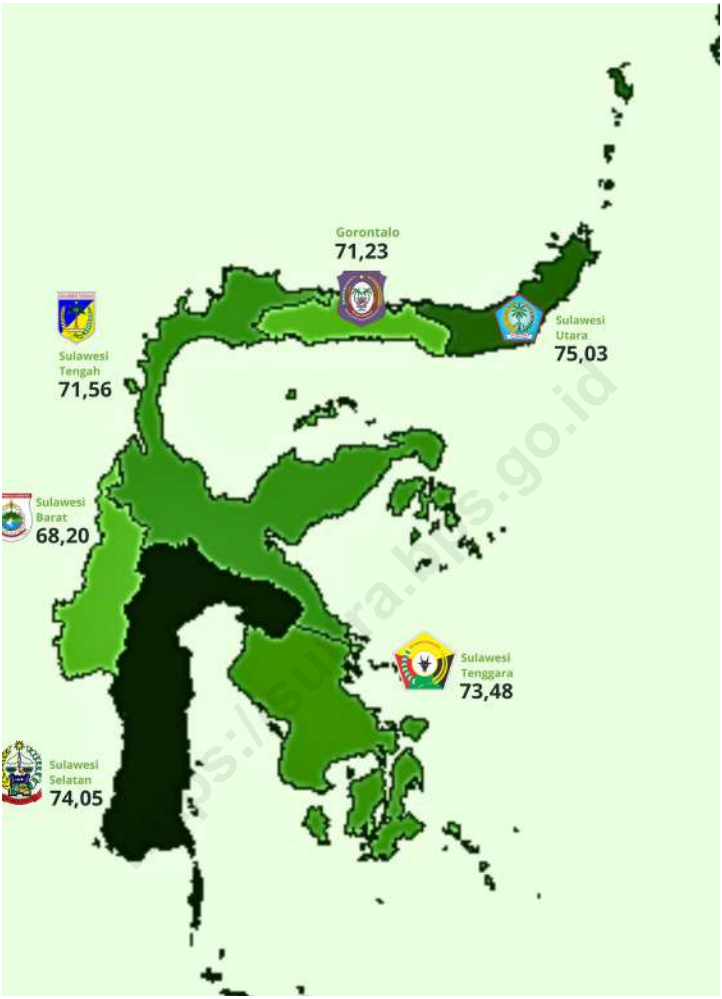

Sumber/*Source:* Badan Pusat Statistik, Seri Berita Resmi Statistik Indeks Pembangunan Manusia/*BPS-Statistics Indonesia, Series of Press Releases of Human Development Index*

Gambar / *Figures* 14.2 **Indeks Pembangunan Manusia Menurut Provinsi di Pulau Sulawesi, 2024**
Human Development Index by Province in Sulawesi Island, 2024

Tabel / *Table* 14.1 **Jumlah Penduduk Menurut Provinsi di Indonesia (ribu jiwa), 2021–2025**
Population by Province in Indonesia (thousand people), 2021–2025

Provinsi/*Province*	2021	2022	2023	2024	2025
(1)	(2)	(3)	(4)	(5)	(6)
Aceh	5.334,90	5.409,19	5.482,53	5.554,82	5.625,96
Sumatera Utara	5.334,90	15.180,53	15.386,64	15.588,53	15.785,84
Sumatera Barat	5.334,90	5.677,55	5.757,21	5.836,16	5.914,30
Riau	5.334,90	6.555,75	6.642,87	6.728,05	6.811,16
Jambi	5.334,90	3.633,19	3.679,17	3.724,28	3.768,48
Sumatera Selatan	5.334,90	8.647,26	8.743,52	8.837,30	8.928,52
Bengkulu	5.334,90	2.069,37	2.086,01	2.112,24	2.138,04
Lampung	5.334,90	9.206,26	9.313,99	9.419,58	9.522,91
Kepulauan Bangka Belitung	5.334,90	1.491,99	1.511,90	1.531,53	1.550,82
Kepulauan Riau	5.334,90	2.121,48	2.152,63	2.183,29	2.213,46
DKI Jakarta	5.334,90	10.640,01	10.672,10	10.684,95	10.677,98
Jawa Barat	5.334,90	49.306,78	49.860,33	50.345,19	50.759,00
Jawa Tengah	5.334,90	37.180,41	37.540,96	37.892,28	38.233,93
DI Yogyakarta	5.334,90	3.712,57	3.736,49	3.759,50	3.781,55
Jawa Timur	5.334,90	41.229,98	41.527,93	41.814,50	42.089,27
Banten	5.334,90	12.167,04	12.307,73	12.431,39	12.537,44
Bali	4.343,45	4.374,31	4.404,26	4.433,26	4.461,27
Nusa Tenggara Barat	5.387,15	5.473,97	5.560,29	5.646,02	5.731,11
Nusa Tenggara Timur	5.394,38	5.481,79	5.569,07	5.656,04	5.742,56
Kalimantan Barat	5.474,71	5.549,70	5.623,33	5.695,48	5.766,03
Kalimantan Tengah	2.700,08	2.737,19	2.773,75	2.809,70	2.844,99
Kalimantan Selatan	4.116,89	4.170,17	4.222,33	4.273,40	4.323,33

https://sultra.bps.go.id

Lanjutan Tabel/*Continued Table* 14.1

Provinsi/*Province*	2021	2022	2023	2024	2025
(1)	(2)	(3)	(4)	(5)	(6)
Kalimantan Timur	3.803,46	3.856,78	3.909,74	4.045,86	4.267,60
Kalimantan Utara	709,97	720,06	730,01	739,78	749,37
Sulawesi Utara	2.639,45	2.660,76	2.681,54	2.701,78	2.721,44
Sulawesi Tengah	3.015,00	3.051,15	3.086,75	3.121,75	3.156,10
Sulawesi Selatan	9.156,86	9.260,07	9.362,29	9.463,39	9.563,13
Sulawesi Tenggara	2.659,94	2.704,61	2.749,01	2.793,07	2.836,74
Gorontalo	1.183,53	1.198,42	1.213,18	1.227,79	1.242,24
Sulawesi Barat	1.436,72	1.458,89	1.481,08	1.503,23	1.525,34
Maluku	1.869,52	1.895,07	19.920,46	1.945,65	1.970,56
Maluku Utara	1.299,63	1.318,47	1.337,15	1.355,62	1.373,82
Papua Barat	1.134,10	1.156,80	1.183,30	...	1.224,08
Papua Barat Daya	–	–	–	...	...
Papua	4.303,70	4.355,50	4.418,60	...	4.600,43
Papua Selatan	–	–	–	...	...
Papua Tengah	–	–	–	...	...
Papua Pegunungan	–	–	–	...	...
Indonesia	**272.679,15**	**275.719,91**	**278.696,19**	**281.603,80**	**284.438,80**

Sumber/*Source*: Badan Pusat Statistik, Proyeksi Penduduk Indonesia 2020–2050 Hasil Sensus Penduduk 2020 (Pertengahan tahun/ Juni)/ *BPS-Statistics Indonesia, 2020–2050 Indonesia population projection result of* 2020 *Population Census (mid year/ June)*

https://sultra.bps.go.id

Tabel / *Table* 14.2 **Laju Pertumbuhan Produk Domestik Regional Bruto Atas Dasar Harga Konstan 2010 Menurut Provinsi di Indonesia (persen), 2021–2024**
Growth Rate of Gross Regional Domestic Products at 2010 Constant Market Prices by Province in Indonesia (percent), 2021–2024

Provinsi/*Province*	2021	2022	2023*	2024**
(1)	(2)	(3)	(4)	(5)
Aceh	2,81	4,21	4,23	4,66
Sumatera Utara	2,61	4,73	5,01	5,03
Sumatera Barat	3,29	4,36	4,62	4,36
Riau	3,36	4,55	4,21	3,52
Jambi	3,70	5,12	4,67	4,51
Sumatera Selatan	3,58	5,24	5,08	5,03
Bengkulu	3,27	4,31	4,28	4,62
Lampung	2,77	4,28	4,55	4,57
Kepulauan Bangka Belitung	5,05	4,40	4,38	0,77
Kepulauan Riau	3,43	5,06	5,16	5,02
DKI Jakarta	3,55	5,25	4,96	4,90
Jawa Barat	3,74	5,45	5,00	4,95
Jawa Tengah	3,33	5,31	4,97	4,95
DI Yogyakarta	5,58	5,15	5,07	5,03
Jawa Timur	3,56	5,34	4,95	4,93
Banten	4,49	5,03	4,81	4,79
Bali	-2,46	4,84	5,71	5,48
Nusa Tenggara Barat	2,30	6,95	1,80	5,30
Nusa Tenggara Timur	2,52	3,08	3,47	3,73
Kalimantan Barat	4,80	5,07	4,46	4,90

https://sultra.bps.go.id

Lanjutan Tabel/*Continued Table* 14.2

Provinsi/*Province*	2021	2022	2023*	2024**
(1)	(2)	(3)	(4)	(5)
Kalimantan Tengah	3,59	6,45	4,14	4,46
Kalimantan Selatan	3,48	5,11	4,84	5,05
Kalimantan Timur	2,55	4,48	6,22	6,17
Kalimantan Utara	3,99	5,32	4,94	4,57
Sulawesi Utara	4,16	5,42	5,48	5,39
Sulawesi Tengah	11,68	15,22	11,91	9,89
Sulawesi Selatan	4,64	5,10	4,51	5,02
Sulawesi Tenggara	4,10	5,53	5,35	5,40
Gorontalo	2,40	4,03	4,50	4,13
Sulawesi Barat	2,57	2,26	5,23	4,76
Maluku	3,63	5,31	5,21	5,34
Maluku Utara	16,79	22,94	20,49	13,73
Papua Barat	-0,51	2,03	3,91	20,80
Papua Barat Daya	-	-	-	3,60
Papua	15,16	8,97	5,22	4,11
Papua Selatan	-	-	-	4,55
Papua Tengah	-	-	-	4,36
Papua Pegunungan	-	-	-	4,75
Indonesia	**3,71**	**5,35**	**5,06**	**5,04**

Sumber/*Source*: Badan Pusat Statistik dan sumber lain/*BPS-Statistics Indonesia and other sources*

https://sultra.bps.go.id

Tabel 14.3 / *Table*

Indeks Harga Konsumen 90 Kabupaten/Kota di Indonesia (2018=100), 2020–2024
Consumer Price Indices 90 Regency/Municipality in Indonesia (2018=100), 2020–2024

Provinsi/Kabupaten/Kota Province/Regency/*Municipality*	2020	2021	2022	2023	2024
(1)	(2)	(3)	(4)	(5)	(6)
Provinsi Aceh/Aceh Province	–	–	–	–	106,54
Kab. Aceh Tengah[1]/*Aceh Tengah Regency*[1]	–	–	–	–	108,11
Meulaboh	107,16	109,74	115,77	119,93	107,52
Kab. Aceh Tamiang[1]/*Aceh Tamiang Regency*[1]	–	–	–	–	106,86
Kota Banda Aceh/*Banda Aceh Municipality*	104,43	106,63	112,60	116,16	105,87
Kota Lhokseumawe/*Lhokseumawe Municipality*	104,23	107,25	112,01	115,83	105,41
Provinsi Sumatera Utara Sumatera Utara Province	–	–	–	–	106,21
Kab. Labuhanbatu[1]/*Labuhanbatu Regency*[1]	–	–	–	–	109,17
Kab. Karo[1]/*Karo Regency*[1]	–	–	–	–	106,96
Kab. Deli Serdang[1]/*Deli Serdang Regency*[1]	–	–	–	–	105,75
Kota Sibolga/*Sibolga Municipality*	103,90	106,88	112,66	117,61	107,61
Kota Pematang Siantar/*Pematang Siantar Municipality*	103,36	106,50	111,56	115,84	107,04
Kota Medan/*Medan Municipality*	103,04	104,75	109,51	113,29	105,9
Kota Padangsidimpuan/ *Padangsidimpuan Municipality*	105,17	107,59	113,53	118,12	107,03
Kota Gunungsitoli/*Gunungsitoli Municipality*	104,23	107,43	112,45	115,9	106,01
Provinsi Sumatera Barat *Sumatera Barat Province*	–	–	–	–	106,84
Kab. Dharmasraya[1]/*Dharmasraya Regency*[1]	–	–	–	–	107,85

https://sultra.bps.go.id

Lanjutan Tabel/*Continued Table* 14.3

Provinsi/Kabupaten/Kota Province/Regency/*Municipality*	2020	2021	2022	2023	2024
(1)	(2)	(3)	(4)	(5)	(6)
Kab. Pasaman Barat[1]/*Pasaman Barat Regency*[1]	–	–	–	–	107,63
Kota Padang/*Padang Municipality*	103,83	105,54	111,69	116,06	106,54
Kota Bukittinggi/*Bukittinggi Municipality*	103,72	105,69	111,83	116,09	106,16
Provinsi Riau/Riau Province	–	–	–	–	106,58
Tembilahan	104,80	106,63	110,87	113,71	105,17
Kab. Kampar[1]/*Kampar Regency*[1]	–	–	–	–	107,8
Kota Pekanbaru/*Pekanbaru Municipality*	103,62	105,62	111,22	115,41	105,99
Kota Dumai/*Dumai Municipality*	104,34	106,85	111,73	116,43	106,75
Provinsi Jambi/*Jambi Province*	–	–	–	–	106,3
Kab. Kerinci[1]/*Kerinci Regency*[1]	–	–	–	–	107,24
Muara Bungo	104,55	106,35	112,50	115,89	105,99
Kota Jambi/*Jambi Municipality*	104,33	106,77	112,76	116,66	106,06
Provinsi Sumatera Selatan *Sumatera Selatan Province*	–	–	–	–	106,14
Kab. Ogan Komering Ilir[1]/*Ogan Komering Ilir Regency*[1]	–	–	–	–	107,43
Kab. Muara Enim[1]/*Muara Enim Regency*[1]	–	–	–	–	107,25
Kota Palembang/*Palembang Municipality*	103,94	105,51	110,63	114,65	105,74
Kota Lubuk Linggau/*Lubuk Linggau Municipality*	104,04	105,82	110,72	114,53	104,87
Provinsi Bengkulu/*Bengkulu Province*	–	–	–	–	105,98
Kab. Muko Muko[1]/*Muko Muko Regency*[1]	–	–	–	–	105,51
Kota Bengkulu/*Bengkulu Municipality*	103,74	105,62	110,77	115,18	106,13

https://sultra.bps.go.id

Lanjutan Tabel/*Continued Table* 14.3

Provinsi/Kabupaten/Kota Province/Regency/*Municipality*	2020	2021	2022	2023	2024
(1)	(2)	(3)	(4)	(5)	(6)
Provinsi Lampung/*Lampung Province*	–	–	–	–	107,37
Kab. Lampung Timur[1]/*Lampung Timur Regency*[1]	–	–	–	–	109,42
Kab. Mesuji[1]/*Mesuji Regency*[1]	–	–	–	–	110,44
Kota Bandar Lampung/*Bandar Lampung Municipality*	105,38	107,28	112,05	116,7	106,3
Kota Metro/*Metro Municipality*	105,27	107,48	112,87	116,92	105,52
Provinsi Kepulauan Bangka Belitung *Kepulauan Bangka Belitung Province*	–	–	–	–	103,91
Tanjung Pandan	104,65	108,88	114,11	119,49	105,59
Kab. Bangka Barat[1]/*Bangka Barat Regency*[1]	–	–	–	–	102,01
Kab. Belitung Timur[1]/*Belitung Timur Regency*[1]	–	–	–	–	103,62
Kota Pangkal Pinang/*Pangkal Pinang Municipality*	102,94	104,94	111,32	114,67	104,61
Provinsi Kepulauan Riau *Kepulauan Riau Province*	–	–	–	–	106,27
Kab. Karimun[1]/*Karimun Regency*[1]	–	–	–	–	105,62
Kota Batam/*Batam Municipality*	103,44	105,44	110,78	114,66	106,54
Kota Tanjung Pinang/*Tanjung Pinang Municipality*	103,20	104,52	108,82	111,8	104,99
Provinsi DKI Jakarta *DKI Jakarta Province*	–	–	–	–	104,95
Kota Jakarta/*Jakarta Municipality*	105,36	106,66	109,99	113,34	104,95
Provinsi Jawa Barat *Jawa Barat Province*	–	–	–	–	106,73
Kab. Bandung[1]/*Bandung Regency*[1]	–	–	–	–	107,26

https://sultra.bps.go.id

Lanjutan Tabel/*Continued Table* 14.3

Provinsi/Kabupaten/Kota Province/Regency/*Municipality*	2020	2021	2022	2023	2024
(1)	(2)	(3)	(4)	(5)	(6)
Kab. Majalengka[1]/*Majalengka Regency*[1]	–	–	–	–	106,45
Kab. Subang[1]/*Subang Regency*[1]	–	–	–	–	108,39
Kota Bogor/*Bogor Municipality*	106,18	108,15	112,91	117,74	106,64
Kota Sukabumi/*Sukabumi Municipality*	104,81	106,53	110,78	115,19	106,3
Kota Bandung /*Bandung Municipality*	104,99	106,57	111,29	115,41	105,95
Kota Cirebon/*Cirebon Municipality*	102,73	104,09	108,29	112,89	104,87
Kota Bekasi/*Bekasi Municipality*	106,73	108,75	113,13	117,68	107,16
Kota Depok/*Depok Municipality*	105,71	107,45	112,44	116,68	106,13
Kota Tasikmalaya/*Tasikmalaya Municipality*	102,95	104,21	109,19	113,76	106,2
Provinsi Jawa Tengah ***Jawa Tengah Province***	–	–	–	–	106,2
Cilacap	103,37	104,94	110,75	115,18	105,84
Purwokerto	104,08	105,75	111,38	115,74	105,39
Kab. Wonosobo[1]/*Wonosobo Regency*[1]	–	–	–	–	108,19
Kab. Wonogiri[1]/*Wonogiri Regency*[1]	–	–	–	–	106,82
Kab. Rembang[1]/*Rembang Regency*[1]	–	–	–	–	109,23
Kudus	103,90	105,38	110,40	114,93	106,16
Kota Surakarta/*Surakarta Municipality*	103,88	105,98	111,91	116,91	106,4
Kota Semarang/*Semarang Municipality*	105,06	106,49	110,57	114,48	105,29
Kota Tegal/*Tegal Municipality*	105,06	106,55	112,09	116,81	106,62

https://sultra.bps.go.id

Lanjutan Tabel/*Continued Table* 14.3

Provinsi/Kabupaten/Kota Province/Regency/*Municipality*	2020	2021	2022	2023	2024[2]
(1)	(2)	(3)	(4)	(5)	(6)
Provinsi DI Yogyakarta ***DI Yogyakarta Province***	–	–	–	–	105,93
Kab. Gunungkidul[1]/*Gunungkidul[1] Regency*	–	–	–	–	105,22
Kota Yogyakarta/*Yogyakarta Municipality*	105,41	107,20	112,52	117,56	106,81
Provinsi Jawa Timur ***Jawa Timur Province***	–	–	–	–	106,43
Kab. Tulungagung[1]/*Tulungagung[1] Regency*	–	–	–	–	106,84
Jember	104,64	106,46	112,10	117,14	106,31
Banyuwangi	103,37	104,75	109,03	113,51	106,6
Kab. Bojonegoro[1]/*Bojonegoro[1] Regency*	–	–	–	–	107,72
Kab. Gresik[1]/*Gresik[1] Regency*	–	–	–	–	105,13
Sumenep	104,22	106,32	111,71	117,69	108,84
Kota Kediri/*Kediri Municipality*	104,56	106,06	110,48	114,84	105,72
Kota Malang/*Malang Municipality*	103,32	104,59	109,90	114,16	106,21
Kota Probolinggo/*Probolinggo Municipality*	103,67	105,28	109,53	113,85	106,47
Kota Madiun/*Madiun Municipality*	103,41	105,39	109,95	113,91	105,49
Kota Surabaya/*Surabaya Municipality*	104,24	106,11	111,33	116,59	106,45
Provinsi Banten ***Banten Province***	–	–	–	–	105,81
Kab. Pandeglang[1]/*Pandeglang[1] Regency*	–	–	–	–	105,36
Kab. Lebak[1]/*Lebak[1] Regency*	–	–	–	–	106,11
Kota Tangerang/*Tangerang Municipality*	104,66	105,95	110,07	113,63	105,69
Kota Cilegon/*Cilegon Municipality*	106,04	108,34	113,50	118,11	106,36

https://sultra.bps.go.id

Lanjutan Tabel/*Continued Table* 14.3

Provinsi/Kabupaten/Kota Province/Regency/*Municipality*	2020	2021	2022	2023	2024[2]
(1)	(2)	(3)	(4)	(5)	(6)
Kota Serang/*Serang Municipality*	106,82	108,71	114,79	119,22	106,09
Provinsi Bali/*Bali Province*	–	–	–	–	106,84
Kab. Tabanan[1]/*Tabanan[1] Regency*	–	–	–	–	108,87
Kab. Badung[1]/*Badung[1] Regency*	–	–	–	–	105,15
Singaraja	104,96	107,45	112,05	116,39	106,51
Kota Denpasar/*Denpasar Municipality*	104,11	105,17	110,52	114,64	107,2
Provinsi Nusa Tenggara Barat *Nusa Tenggara Barat Province*	–	–	–	–	106,2
Kab. Sumbawa[1]/*Sumbawa[1] Regency*	–	–	–	–	106,35
Kota Mataram/*Mataram Municipality*	102,99	104,93	110,11	114,17	106,16
Kota Bima/*Bima Municipality*	104,48	105,71	110,60	114,61	105,93
Provinsi Nusa Tenggara Timur *Nusa Tenggara Timur Province*	–	–	–	–	105,72
Waingapu	104,85	106,88	110,09	114,52	106,24
Kab. Timor Tengah Selatan[1]/*Timor Tengah Selatan[1] Regency*	–	–	–	–	105,63
Maumere	104,42	106,25	110,60	115,61	106,7
Kab. Ngada[1]/*Ngada[1] Regency*	–	–	–	–	105,34
Kota Kupang/*Kupang Municipality*	103,31	104,63	109,81	114,34	105,66
Provinsi Kalimantan Barat *Kalimantan Barat Province*	–	–	–	–	106,11
Kab. Ketapang[1]/*Ketapang[1] Regency*	–	–	–	–	107,02
Sintang	110,08	111,89	119,37	123,05	105,5
Kab. Kayong Utara[1]/*Kayong Utara[1] Regency*	–	–	–	–	106,07

https://sultra.bps.go.id

Lanjutan Tabel/*Continued Table* 14.3

Provinsi/Kabupaten/Kota Province/Regency/*Municipality*	2020	2021	2022	2023	2024[2]
(1)	(2)	(3)	(4)	(5)	(6)
Kota Pontianak/*Pontianak Municipality*	105,54	106,73	111,25	115,46	105,77
Kota Singkawang/*Singkawang Municipality*	102,79	105,23	110,26	114,55	105,69
Provinsi Kalimantan Tengah ***Kalimantan Tengah Province***	–	–	–	–	106,08
Sampit	104,79	107,24	114,49	118,55	105,43
Kab. Kapuas[1]/*Kapuas[1] Regency*	–	–	–	–	106,76
Kab. Sukamara[1]/*Sukamara[1] Regency*	–	–	–	–	107,49
Kota Palangkaraya/*Palangkaraya Municipality*	104,70	106,23	112,06	116,46	105,72
Provinsi Kalimantan Selatan ***Kalimantan Selatan Province***	–	–	–	–	106,38
Kab. Tanah Laut[1]/*Tanah Laut[1] Regency*	–	–	–	–	105,12
Kota Kotabaru/*Kotabaru Municipality*	106,65	109,03	115,95	122,13	106,74
Kab. Hulu Sungai Tengah[1]/*Hulu Sungai Tengah[1] Regency*	–	–	–	–	108,31
Tanjung	105,85	107,96	112,71	116,43	105,05
Kota Banjarmasin/*Banjarmasin Municipality*	105,16	107,60	113,59	118,55	106,51
Provinsi Kalimantan Timur ***Kalimantan Timur Province***	–	–	–	–	106,62
Kab. Berau[1]/*Berau[1] Regency*	–	–	–	–	106,91
Kab. Penajam Paser Utara[1]/*Penajam Paser Utara[1] Regency*	–	–	–	–	106,56
Kota Balikpapan/*Balikpapan Municipality*	103,28	104,37	109,46	113,99	107
Kota Samarinda/*Samarinda Municipality*	104,01	105,41	109,77	114,04	106,21

https://sultrabps.go.id

Lanjutan Tabel/*Continued Table* 14.3

Provinsi/Kabupaten/Kota Province/Regency/*Municipality*	2020	2021	2022	2023	2024[2]
(1)	(2)	(3)	(4)	(5)	(6)
Provinsi Kalimantan Utara ***Kalimantan Utara Province***	–	–	–	–	105,25
Tanjung Selor	101,78	103,56	110,30	114,42	104,84
Kab. Nunukan[1]/*Nunukan[1] Regency*	–	–	–	–	106,87
Kota Tarakan/*Tarakan Municipality*	104,25	105,63	110,57	113,98	104,48
Provinsi Sulawesi Utara ***Sulawesi Utara Province***	–	–	–	–	106,92
Kab. Minahasa Selatan[1]/*Minahasa Selatan[1] Regency*	–	–	–	–	108,35
Kab. Minahasa Utara[1]/*Minahasa Utara[1] Regency*	–	–	–	–	109,67
Kota Manado/*Manado Municipality*	105,11	107,28	110,81	114,24	105,52
Kota Kotamobagu/*Kotamobagu Municipality*	105,33	108,04	112,43	117,95	108,63
Provinsi Sulawesi Tengah ***Sulawesi Tengah Province***	–	–	–	–	106,83
Luwuk	107,15	108,56	114,89	120,88	107,86
Kab. Morowali[1]/*Morowali[1] Regency*	–	–	–	–	107,28
Kab. Toli Toli[1]/*Toli Toli[1] Regency*	–	–	–	–	111,21
Kota Palu/*Palu Municipality*	105,87	108,15	113,35	117,12	105,47
Provinsi Sulawesi Selatan ***Sulawesi Selatan Province***	–	–	–	–	105,82
Bulukumba	105,84	107,78	111,73	115,25	105,06
Watampone	103,61	105,60	110,69	114,26	105,01
Kab. Wajo[1]/*Wajo[1] Regency*	–	–	–	–	106,22

https://sultra.bps.go.id

Lanjutan Tabel/*Continued Table* 14.3

Provinsi/Kabupaten/Kota Province/Regency/*Municipality*	2020	2021	2022	2023	2024[2]
(1)	(2)	(3)	(4)	(5)	(6)
Kab. Sidenreng Rappang[1]/*Sidenreng Rappang[1] Regency*	–	–	–	–	102,56
Kab. Luwu Timur[1]/*Luwu Timur[1] Regency*	–	–	–	–	106,08
Kota Makassar/*Makassar Municipality*	104,90	106,78	111,29	115,94	106,18
Kota Pare Pare/*Pare Pare Municipality*	104,15	106,62	113,25	117,45	106,19
Kota Palopo/*Palopo Municipality*	104,00	106,17	110,81	114,88	105,9
Provinsi Sulawesi Tenggara ***Sulawesi Tenggara Province***	–	–	–	–	106,3
Kab. Konawe[1]/*Konawe[1] Regency*	–	–	–	–	106,97
Kab. Kolaka[1]/*Kolaka[1] Regency*	–	–	–	–	106,48
Kota Kendari/*Kendari Municipality*	104,35	107,03	112,55	117,62	105,92
Kota Bau Bau/*Bau Bau Municipality*	103,34	104,97	110,99	115,8	106,48
Provinsi Gorontalo/*Gorontalo Province*	–	–	–	–	106,18
Kab. Gorontalo[1]/*Gorontalo[1] Regency*	–	–	–	–	107,24
Kota Gorontalo /*Gorontalo Municipality*	103,86	106,30	110,24	113,8	104,94
Provinsi Sulawesi Barat ***Sulawesi Barat Province***	–	–	–	–	105,87
Kab. Majene[1]/*Majene[1] Regency*	–	–	–	–	106,38
Mamuju	103,80	107,52	112,35	115,32	105,08
Provinsi Maluku/*Maluku Province*	–	–	–	–	106,21
Kab. Maluku Tengah[1]/*Maluku Tengah[1] Regency*	–	–	–	–	105,02

https://sultra.bps.go.id

Lanjutan Tabel/*Continued Table* 14.3

Provinsi/Kabupaten/Kota Province/Regency/*Municipality*	2020	2021	2022	2023	2024[2]
(1)	(2)	(3)	(4)	(5)	(6)
Kota Ambon/*Ambon Municipality*	105,94	107,02	112,99	117,9	106,9
Kota Tual/Tual Municipality	105,61	108,27	112,67	118,24	107,42
Provinsi Maluku Utara ***Maluku Utara Province***	–	–	–	–	107,6
Kab. Halmahera Tengah[1]/*Halmahera Tengah[1] Regency*	–	–	–	–	107,87
Kota Ternate/*Ternate Municipality*	104,97	106,78	109,66	114,81	107,55
Provinsi Papua Barat ***Papua Barat Province***	–	–	–	–	107,32
Manokwari	107,45	108,97	113,91	119,34	107,32
Provinsi Papua Barat Daya ***Papua Barat Daya Province***	–	–	–	–	104,79
Kab. Sorong[1]/Sorong[1] Regency	–	–	–	–	104,01
Kab. Sorong Selatan[1]/*Sorong Selatan[1] Regency*	–	–	–	–	108,39
Kota Sorong /*Sorong Municipality*	102,79	105,94	109,58	113,57	104,66
Provinsi Papua/*Papua Province*	–	–	–	–	104,33
Kota Jayapura/*Jayapura Municipality*	103,84	103,99	109,41	112,5	104,33
Provinsi Papua Selatan ***Papua Selatan Province***	–	–	–	–	107,04
Merauke	103,58	104,94	109,34	114,48	107,04

https://sultra.bps.go.id

Lanjutan Tabel/*Continued Table* 14.3

Provinsi/Kabupaten/Kota Province/Regency/*Municipality*	2020	2021	2022	2023	2024[2]
(1)	(2)	(3)	(4)	(5)	(6)
Provinsi Papua Tengah ***Papua Tengah Province***	–	–	–	–	109,25
Timika	105,54	107,78	112,39	117,92	108,65
Kab. Nabire[1]/*Nabire Regency*[1]	–	–	–	–	110,44
Provinsi Papua Pegunungan ***Papua Pegunungan Province***	–	–	–	–	109,22
Kab. Jayawijaya[1]/*Jayawijaya Regency*[1]	–	–	–	–	109,22

Catatan/*Note*: [1] Sampel baru IHK (2022=100)/ *Consumer Price Index (2022=100) new sample*
[2] IHK 150 kabupaten/kota (2022=100)/*CPI 150 regencies/municipalities (2022=100)*
Sumber/*Source*: Badan Pusat Statistik, Survei Harga Konsumen/*BPS-Statistics Indonesia, Consumer Price Survey*

https://sumut.bps.go.id

Tabel / *Table* 14.4 **Jumlah Penduduk Miskin Menurut Provinsi di Indonesia (ribu orang), 2020–2024**
Number of Poor Population by Province in Indonesia (thousand people), 2020–2024

Provinsi/*Province*	2020	2021	2022	2023	2024
(1)	(2)	(3)	(4)	(5)	(6)
Aceh	814,91	834,24	806,82	806,75	804,53
Sumatera Utara	1.283,29	1.343,86	1.268,19	1.239,71	1.228,01
Sumatera Barat	344,23	370,67	335,21	340,37	345,73
Riau	483,39	500,81	485,03	485,66	492,25
Jambi	277,80	293,86	279,37	280,68	265,42
Sumatera Selatan	1.081,58	1.113,76	1.044,69	1.045,68	984,24
Bengkulu	302,58	306,00	297,23	288,46	281,36
Lampung	1.049,32	1.083,93	1.002,41	970,67	941,23
Kepulauan Bangka Belitung	68,39	72,71	66,78	68,69	69,95
Kepulauan Riau	131,97	144,46	151,68	142,5	138,30
DKI Jakarta	480,86	501,92	502,04	477,83	464,93
Jawa Barat	3.920,23	4.195,34	4.070,98	3.888,60	3.848,67
Jawa Tengah	3.980,90	4.109,75	3.831,44	3.791,50	3.704,33
DI Yogyakarta	475,72	506,45	454,76	448,47	445,55
Jawa Timur	4.419,10	4.572,73	4.181,29	4.188,81	3.982,69
Banten	775,99	867,23	814,02	826,13	791,61
Bali	165,19	201,97	205,68	193,78	184,43
Nusa Tenggara Barat	713,89	746,66	731,94	751,23	709,01
Nusa Tenggara Timur	1.153,76	1.169,31	1.131,62	1.141,11	1.127,57
Kalimantan Barat	366,77	367,89	350,25	353,35	336,08
Kalimantan Tengah	132,94	140,04	145,1	142,17	145,63
Kalimantan Selatan	187,87	208,11	195,7	188,93	183,31

https://sultra.bps.go.id

Lanjutan Tabel/*Continued Table* 14.4

Provinsi/*Province*	2020	2021	2022	2023	2024
(1)	(2)	(3)	(4)	(5)	(6)
Kalimantan Timur	230,26	241,77	236,25	231,07	221,34
Kalimantan Utara	51,79	52,86	49,46	47,97	47,83
Sulawesi Utara	192,37	196,35	185,14	189	186,85
Sulawesi Tengah	398,73	404,44	388,35	395,66	379,76
Sulawesi Selatan	776,83	784,98	777,44	788,85	736,48
Sulawesi Tenggara	301,82	318,70	309,79	321,53	319,71
Gorontalo	185,02	186,29	185,44	183,71	177,99
Sulawesi Barat	152,02	157,19	165,72	164,14	162,19
Maluku	318,18	321,81	290,57	301,61	297,68
Maluku Utara	86,37	87,16	79,87	83,8	83,09
Papua Barat	208,58	219,07	218,78	214,98[1]	110,16
Papua Barat Daya	–	–	–	...	102,27
Papua	911,37	920,44	922,12	915,15[2]	152,91
Papua Selatan	–	–	–	...	92,20
Papua Tengah	–	–	–	...	308,48
Papua Pegunungan	–	–	–	...	365,43
Indonesia	**26.424,02**	**27.542,77**	**26.161,16**	**25.898,55**	**25.219,20**

Catatan/Notes: [1]Data masih tergabung dengan Provinsi Papua Barat Daya/*The data were included in Papua Barat Daya Province*
[2]Data masih tergabung dengan Provinsi Papua Selatan, Papua Tengah, dan Papua Pegunungan/*The data were included in Papua Selatan, Papua Tengah, and Papua Pegunungan Province*

Sumber/*Source*: Badan Pusat Statistik, Survei Sosial Ekonomi Nasional (Susenas) Maret/*BPS-Statistics Indonesia, National Socioeconomic Survey March*

https://sultra.bps.go.id

Tabel / *Table* 14.5 **Indeks Pembangunan Manusia Menurut Provinsi di Indonesia, 2020–2024**
Human Development Index by Province in Indonesia, 2020–2024

Provinsi/*Province*	2020	2021	2022	2023	2024
(1)	(2)	(3)	(4)	(5)	(5)
Aceh	73,29	73,48	74,11	74,70	75,36
Sumatera Utara	73,62	73,84	74,51	75,13	75,76
Sumatera Barat	74,29	74,56	75,16	75,64	76,43
Riau	73,67	73,89	74,45	74,95	75,67
Jambi	72,29	72,62	73,11	73,73	74,36
Sumatera Selatan	71,62	71,83	72,48	73,18	73,84
Bengkulu	72,93	73,16	73,68	74,30	74,91
Lampung	71,04	71,25	71,79	72,48	73,13
Kepulauan Bangka Belitung	72,74	72,96	73,50	74,09	74,55
Kepulauan Riau	77,69	77,87	78,48	79,08	79,89
DKI Jakarta	81,92	82,25	82,77	83,55	84,15
Jawa Barat	72,61	72,96	73,63	74,24	74,92
Jawa Tengah	71,88	72,17	72,80	73,39	73,87
DI Yogyakarta	79,95	80,22	80,65	81,09	81,62
Jawa Timur	73,04	73,48	74,05	74,65	75,35
Banten	74,41	74,68	75,25	75,77	76,35
Bali	76,52	76,69	77,40	78,01	78,63
Nusa Tenggara Barat	70,46	70,86	71,65	72,37	73,10
Nusa Tenggara Timur	66,93	67,02	67,63	68,40	69,14
Kalimantan Barat	68,76	68,99	69,71	70,47	71,19
Kalimantan Tengah	72,62	72,81	73,17	73,73	74,28
Kalimantan Selatan	73,09	73,45	74,00	74,66	75,19

https://sultra.bps.go.id

Lanjutan Tabel/*Continued Table* 14.5

Provinsi/*Province*	2020	2021	2022	2023	2024
(1)	(2)	(3)	(4)	(5)	(5)
Kalimantan Timur	75,94	76,60	77,36	78,20	78,79
Kalimantan Utara	71,00	71,57	72,21	72,88	73,41
Sulawesi Utara	73,67	74,03	74,52	75,04	75,68
Sulawesi Tengah	70,31	70,54	71,01	71,66	72,24
Sulawesi Selatan	73,08	73,38	73,96	74,60	75,18
Sulawesi Tenggara	71,61	71,82	72,38	72,94	73,62
Gorontalo	69,51	69,82	70,62	71,25	72,01
Sulawesi Barat	68,40	68,64	69,19	69,80	70,46
Maluku	71,34	71,55	72,04	72,75	73,40
Maluku Utara	69,30	69,56	70,26	70,98	71,84
Papua Barat	65,94	66,11	66,03	66,84	67,69
Papua Barat Daya	–	–	68,60	69,07	69,65
Papua	61,22	61,40	72,57	73,23	73,83
Papua Selatan	–	–	67,39	68,24	68,86
Papua Tengah	–	–	58,76	59,44	60,25
Papua Pegunungan	–	–	52,69	53,45	54,43
Indonesia	**72,81**	**73,16**	**73,77**	**74,39**	**75,02**

Catatan/*Note*: [1]Indeks Pembangunan Manusia (IPM) 2021–2024 dihitung menggunakan Umur Harapan Hidup (UHH) saat Lahir hasil Long Form SP2020 (LF SP2020). IPM 2021–2024 yang menggunakan UHH hasil SP2010 masih tersedia dan dapat diakses pada website BPS (www.bps.go.id)/*The 2021–2024 Human Development Index (HDI) was calculated using the Life Expectancy at Birth based on the Long Form 2020 Population Census. The 2021–2024 HDI data using life expectancy based on the 2010 Population Census are still available at the BPS website (www.bps.go.id)*

Sumber/*Source*: Badan Pusat Statistik, Seri Berita Resmi Statistik Indeks Pembangunan Manusia/*BPS-Statistics Indonesia, Series of Press Releases of Human Development Index*

https://sultra.bps.go.id

Tabel / *Table* 14.6

Upah Minimum Provinsi (UMP) per Bulan Menurut Provinsi di Indonesia (rupiah), 2021–2025
Provincial Minimum Wages per Month by Province in Indonesia (rupiahs), 2021–2025

Provinsi/*Province*	2021	2022	2023	2024	2025
(1)	(2)	(3)	(4)	(5)	(6)
Aceh	3.165.031	3.166.460	3.413.666	3.460.672	3.685.616
Sumatera Utara	2.499.423	2.522.610	2.710.494	2.809.915	2.992.559
Sumatera Barat	2.484.041	2.512.539	2.742.476	2.811.449	2.994.193
Riau	2.888.564	2.938.564	3.191.663	3.294.626[r]	3.508.776
Jambi	2.630.162	2.698.941	2.943.033	3.037.122[r]	3.234.535
Sumatera Selatan	3.144.446	3.144.446	3.404.177	3.456.874	3.681.571
Bengkulu	2.215.000	2.238.094	2.418.280	2.507.079	2.670.039
Lampung	2.432.002	2.440.486	2.633.285	2.716.497	2.893.070
Kepulauan Bangka Belitung	3.230.024	3.264.884	3.498.479	3.640.000	3.876.600
Kepulauan Riau	3.005.460	3.050.172	3.279.194	3.402.492	3.623.654
DKI Jakarta	4.416.187	4.641.854	4.901.798	5.067.381	5.396.761
Jawa Barat	1.810.351	1.841.487	1.986.670	2.057.495	2.191.232
Jawa Tengah	1.798.979	1.812.935	1.958.170	2.036.947	2.169.349
DI Yogyakarta	1.765.000	1.840.916	1.981.782	2.125.898	2.264.081
Jawa Timur	1.868.777	1.891.567	2.040.244	2.165.244	2.305.985
Banten	2.460.997	2.501.203	2.661.280	2.727.812	2.905.120
Bali	2.494.000	2.516.971	2.713.672	2.813.672	2.996.561
Nusa Tenggara Barat	2.183.883	2.207.212	2.371.407	2.444.067	2.602.931
Nusa Tenggara Timur	1.950.000	1.975.000	2.123.994	2.186.826	2.328.970
Kalimantan Barat	2.399.699	2.434.328	2.608.602	2.702.616	2.878.286
Kalimantan Tengah	2.903.145	2.922.516	3.181.013	3.261.616	3.473.621
Kalimantan Selatan	2.877.449	2.906.473	3.149.978	3.282.812	3.496.195

https://sultra.bps.go.id

Lanjutan Tabel/*Continued Table* 14.6

Provinsi/*Province*	2021	2022	2023	2024	2025
(1)	(2)	(3)	(4)	(5)	(6)
Kalimantan Timur	2.981.379	3.014.497	3.201.396	3.360.858	3.579.314
Kalimantan Utara	3.000.804	3.016.738	3.251.703	3.361.653	3.580.160
Sulawesi Utara	3.310.723	3.310.723	3.485.000	3.545.000	3.775.425
Sulawesi Tengah	2.303.711	2.390.739	2.599.546	2.736.698	2.915.000
Sulawesi Selatan	3.165.876	3.165.876	3.385.145	3.434.298	3.657.527
Sulawesi Tenggara	2.552.015	2.576.017	2.758.985	2.885.964	3.073.552
Gorontalo	2.788.826	2.800.580	2.989.350	3.025.100	3.221.731
Sulawesi Barat	2.678.863	2.678.863	2.871.795	2.914.958	3.104.430
Maluku	2.604.961	2.619.313	2.812.828	2.949.953	3.141.700
Maluku Utara	2.721.530	2.862.231	2.976.720	3.200.000	3.408.000
Papua Barat	3.134.600	3.200.000	3.282.000[1]	3.393.500[r]	3.615.000
Papua Barat Daya	–	–	...	3.393.500[r]	3.614.000
Papua	3.516.700	3.561.932	3.864.696[2]	4.024.270	4.285.850
Papua Selatan	–	–	...	4.024.270	4.285.850
Papua Tengah	–	–	...	4.024.270	4.285.848
Papua Pegunungan	–	–	...	4.024.270	...

Catatan/*Note*: [1]Data Provinsi Papua Barat mencakup Provinsi Papua Barat Daya/*Data of Papua Barat Province included Papua Barat Daya Province*
[2]Data Provinsi Papua mencakup Provinsi Papua Selatan, Papua Tengah, dan Papua Pegunungan/*Data of Papua Province included Papua Selatan, Papua Tengah, and Papua Pegunungan Provinces*

Sumber/*Source*: Kementerian Ketenagakerjaan, https://satudata.kemnaker.go.id/data/kumpulan-data diakses 24 Februari 2025
Ministry of Manpower, https://satudata.kemnaker.go.id/data/kumpulan-data accessed at 24 February 2025

https://sultra.bps.go.id

https://sultra.bps.go.id

DAFTAR PUSTAKA
REFERENCES

Badan Ketahanan Pangan. 2018. *Neraca Bahan Makanan Indonesia 2018–2021*. Jakarta: Badan Ketahanan Pangan.

Badan Ketahanan Pangan. 2023. *Analisis Ketersediaan Pangan Neraca Bahan Makanan Indonesia 2021–2023*. Jakarta: Badan Badan Ketahanan Pangan.

Badan Pusat Statistik dan Kementerian Pertanian. 2015. *Pedoman Pengumpulan Data Statistik Pertanian (SP) Tanaman Pangan 2015*. Jakarta: Badan Pusat Statistik.

Badan Pusat Statistik dan Kementerian Pertanian. 2018. *Pedoman Pengumpulan Data Survei Ubinan Tanaman Pangan*. Jakarta: Badan Pusat Statistik.

Badan Pusat Statistik. 2018. *Pedoman Teknis Pendataan Statistik Pertanian Tanaman Pangan Terintegrasi Dengan Metode Kerangka Sampel Area (KSA) 2018*. Jakarta: Badan Pusat Statistik.

Badan Pusat Statistik. 2019. *Buku Pedoman Pelaksanaan Pendataan Statistik Pertanian Tanaman Pangan Terintegrasi dengan Metode Kerangka Sampel Area untuk Komoditas Jagung 2019*. Jakarta: Badan Pusat Statistik.

Badan Pusat Statistik. 2019. *Pedoman Survei Harga Konsumen*. Jakarta: Badan Pusat Statistik.

Badan Pusat Statistik. 2020. *Pedoman Pelaksanaan Pencacahan Survei KSA 2020*. Jakarta: Badan Pusat Statistik.

Badan Pusat Statistik. 2021. *Pedoman Pengumpulan Data Statistik Perikanan*. Jakarta: Badan Pusat Statistik.

Badan Pusat Statistik. 2021. *Survei Pengukuran Tingkat Kebahagiaan: Konsep dan Definisi*. Jakarta: Badan Pusat Statistik.

Badan Pusat Statistik. 2024. *Pedoman SEDAPP Online: Sedia Data Perusahaan Perkebunan dengan Aplikasi SKB-Online*. Jakarta: Badan Pusat Statistik.

Bank Indonesia. 2022. *Metadata Uang Beredar dan Faktor yang Mempengaruhinya*. Jakarta: Bank Indonesia.

Bank Indonesia. 2023. *Statistik Ekonomi dan Keuangan Indonesia Desember 2023*. Jakarta: Bank Indonesia.

Bank Indonesia. 2024. *Statistik Utang Luar Negeri Indonesia Vol: XXXVII Februari 2024*. Jakarta: Bank Indonesia.

Department of Economics Social Affairs. 2022. *Monthly Bulletin of Statistics January 2022*. New York: United Nations.

Department of Economics Social Affairs. 2022. *Monthly Bulletin of Statistics July 2022*. New York: United Nations.

Department of Economics Social Affairs. 2024. *Monthly Bulletin of Statistics January 2024*. New York: United Nations.

Direktorat Analisis dan Pengembangan Statistik. 2023. *Indeks Pembangunan Manusia 2022*. Jakarta: Badan Pusat Statistik.

Direktorat Jenderal Hortikultura & Badan Pusat Statistik. 2022. *Pedoman Statistik Pertanian Hortikultura (SPH)*. Jakarta: Kementerian Pertanian.

Direktorat Jenderal Pengelolaan DAS dan Rehabilitasi Hutan. 2023. *Statistik Ditjen PDASRH 2022*.

https://sultra.bps.go.id

Jakarta: Kementerian Lingkungan Hidup dan Kehutanan.

Direktorat Jenderal Perkebunan. 2013. *Pedoman Pelaksanaan Pengelolaan Data Komoditas Perkebunan (PDKP): "Menuju Satu Angka Statistik Perkebunan Secara Nasional"*. Jakarta: Kementerian Pertanian RI.

Direktorat Neraca Pengeluaran. 2023. *Neraca Arus Dana Indonesia Triwulanan 2020-2023:2*. Jakarta: Badan Pusat Statistik.

Direktorat Statistik Harga. 2022. *Indeks Harga Perdagangan Besar Indonesia (2018=100) Tahun 2021*. Jakarta: Badan Pusat Statistik

Direktorat Statistik Harga. 2022. *Pedoman Pencacahan Survei Harga Produsen 2023*. Jakarta: Badan Pusat Statistik.

Direktorat Statistik Harga. 2022. *Statistik Nilai Tukar Petani 2022*. Jakarta: Badan Pusat Statistik.

Direktorat Statistik Harga. 2023. *Indeks Harga Perdagangan Besar Indonesia (2018=100) Tahun 2022*. Jakarta: Badan Pusat Statistik

Direktorat Statistik Harga. 2024. *Indeks Harga Perdagangan Besar Indonesia (2018=100) Tahun 2023*. Jakarta: Badan Pusat Statistik

Direktorat Statistik Industri. 2023. *Buku Pedoman Kegiatan Survei Direktorat Statistik Industri*. Jakarta: Badan Pusat Statistik.

Direktorat Statistik Industri. 2023. *Direktori Perusahaan Konstruksi 2023, Buku I: Pulau Sumatera, Kalimantan, Sulawesi, dan Papua*. Jakarta: Badan Pusat Statistik.

Direktorat Statistik Industri. 2023. *Indikator Konstruksi Triwulan II 2023*. Jakarta: Badan Pusat Statistik.

Direktorat Statistik Industri. 2023. *Modul IMK Survei Industri Pengolahan, Pertambangan, Energi, dan Konstruksi 2023*. Jakarta: Badan Pusat Statistik.

Direktorat Statistik Industri. 2023. *Pedoman Pencacahan Survei Pertambangan dan Energi*. Jakarta: Badan Pusat Statistik.

Direktorat Statistik Industri. 2023. *Perkembangan Indeks Produksi Triwulanan Industri Mikro dan Kecil 2022*. Jakarta: Badan Pusat Statistik.

Direktorat Statistik Industri. 2023. *Profil Usaha Konstruksi Perorangan 2022*. Jakarta: Badan Pusat Statistik.

Direktorat Statistik Industri. 2023. *Statistik Konstruksi 2022*. Jakarta: Badan Pusat Statistik.

Direktorat Statistik Kependudukan dan Ketenagakerjaan. 2023. *Buku Kode Sakernas Agustus 2023*. Jakarta: Badan Pusat Statistik.

Direktorat Statistik Kependudukan dan Ketenagakerjaan. 2023. *Buku Pedoman Pemeriksaan Sakernas Agustus 2023*. Jakarta: Badan Pusat Statistik.

Direktorat Statistik Kependudukan dan Ketenagakerjaan. 2023. *Buku Pedoman Pencacahan Sakernas Agustus 2023*. Jakarta: Badan Pusat Statistik.

Direktorat Statistik Kependudukan dan Ketenagakerjaan. 2023. *Proyeksi Penduduk Indonesia 2020–2050 Hasil Sensus Penduduk 2020*. Jakarta: Badan Pusat Statistik.

Direktorat Statistik Kesejahteraan Rakyat. 2022. *Buku 4 Konsep dan Definisi Survei Sosial Ekonomi Nasional Maret 2023*. Jakarta: Badan Pusat Statistik.

Direktorat Statistik Kesejahteraan Rakyat. 2022. *Buku 5 Pemanfaatan Data Susenas Kor dan KP Susenas Maret 2023*. Jakarta: Badan Pusat Statistik.

Direktorat Statistik Kesejahteraan Rakyat. 2023. *Buku 4 Konsep dan Definisi Survei Sosial Ekonomi (Susenas) Maret 2023*. Badan Pusat Statistik. Jakarta.

https://sultra.bps.go.id

Direktorat Statistik Ketahanan Sosial. 2021. *Buku 3: Konsep dan Definisi Podes 2021*. Jakarta: Badan Pusat Statistik.

Direktorat Statistik Ketahanan Sosial. 2022. *Penghitungan dan Analisis Kemiskinan Makro Indonesia 2022*. Jakarta: Badan Pusat Statistik.

Direktorat Statistik Ketahanan Sosial. 2023. *Indeks Perilaku Anti Korupsi 2023*. Jakarta: Badan Pusat Statistik.

Direktorat Statistik Ketahanan Sosial. 2023. *Penghitungan dan Analisis Kemiskinan Makro Indonesia 2023*. Jakarta: Badan Pusat Statistik.

Direktorat Statistik Ketahanan Sosial. 2023. *Statistik Kriminal 2023*. Jakarta: Badan Pusat Statistik.

European Communities, International Monetary Fund, Organisation for Economic Co-operation and Development, Haughton & Khandker. 2009. *Handbook on Poverty and Inequality.* Washington DC: WorldBank.

Institut Pertanian Bogor. 2021. *Pusat Kajian Sumber Daya Pesisir dan Lautan*. Bogor: Institut Pertanian Bogor.

International Monetary Fund. 2023. *World Economic Outlook Database*. Diakses pada Januari 2024. https://www.imf.org/en/Publications/WEO/weo-database/2023/October.

International United Nations Statistics Division (UNSD). 2010. *Merchandise Trade Statistics (IMTS) Concepts and Definitions*. Diakses pada 9 Februari 2024. https://unstats.un.org/unsd/trade/eg-imts/IMTS%202010%20(English).pdf.

International United Nations Statistics Division (UNSD). 2016. *Classification by Broad Economic Caregories Rev.5*. Diakses pada 9 Februari 2024. https://unstats.un.org/unsd/trade/classifications/SeriesM_53_Rev.5_17-01722-E-Classification-by-Broad-Economic-Categories_PRINT.pdf.

Kementerian Kelautan dan Perikanan. 2022. *Manual IKU Kementerian Kelautan dan Perikanan*. Jakarta: Kementerian Kelautan dan Perikanan.

Kementerian Keuangan Direktorat Jenderal Bea dan Cukai. 2022. *Buku Tarif Kepabeanan Indonesia (BTKI)*. Diakses pada 9 Februari 2024. https://www. beacukai.go.id/arsip/lan/BTKI-2022.html.

Kementerian Lingkungan Hidup dan Kehutanan. 2023. *Statistik 2022 Kementerian Lingkungan Hidup dan Kehutanan*. Jakarta: Kementerian Lingkungan Hidup dan Kehutanan.

Kementerian Pekerjaan Umum dan Perumahan Rakyat. 2023. *Open Data PUPR*. Diakses pada 15 Desember 2023. https://data.pu.go.id.

Kementerian Pekerjaan Umum dan Perumahan Rakyat. 2023. *Buku Informasi Statistik Infrastruktur PUPR Tahun 2022*. Jakarta: Kementerian PUPR.

Kementerian Perhubungan. 2023. *Civil Aircraft Register 2023*. Jakarta: Kementerian Perhubungan.

Kementerian Perhubungan. 2023. *Statistik Angkutan Udara Tahun 2022*. Jakarta: Kementerian Perhubungan.

Kementerian Pertanian Republik Indonesia. 2023. *Statistik Peternakan dan Kesehatan Hewan 2023*. Jakarta: Kementerian Pertanian Republik Indonesia.

Keputusan Direktur Jenderal Peternakan dan Kesehatan Hewan No. 14087/ KPTS/OT.040/F/11/2019 tentang Petunjuk Teknis Pengumpulan, Pengolahan, dan Penyajian Data Pokok Peternakan dan Kesehatan Hewan.

Keputusan Kepala Badan Pusat Statistik Nomor 249 Tahun 2023 tentang Kode dan Nama Wilayah Kerja Statistik Tahun 2022.

Keputusan Kepala Badan Pusat Statistik Nomor 6 Tahun 2022 tentang Penyelenggaraan Statistik Dasar.

Keputusan Kepala Badan Pusat Statistik Nomor 649 Tahun 2023 tentang Kode dan Nama Wilayah Kerja

https://ksu.bps.go.id

Statistik Tahun 2023.

Keputusan Menteri Agraria dan Tata Ruang/Kepala Badan Pertanahan Nasional Nomor 686/SK-PG.03.03/XII/2019 tentang Penetapan Luas Lahan Baku Sawah Nasional Tahun 2019.

Keputusan Menteri Dalam Negeri Nomor 100.1.1-6117 tentang Pemberian dan Pemutakhiran Kode, Data Wilayah Administrasi Pemerintahan, dan Pulau Tahun 2022.

Kereta Api Indonesia. 2023. *Laporan Tahunan dan Keberlanjutan 2022*. Jakarta: Kereta Api Indonesia.

Larasati, Widya. 2023. *Ringkasan Eksekutif Pengeluaran dan Konsumsi Penduduk Indonesia Maret 2023. Volume 15 Nomor 2*. Jakarta: Badan Pusat Statistik.

Miller, R.E. dan P.D. Blair. 2009. *Input-Output Analysis: Foundation and Extension, Second Edition*. New York: Cambridge University Press.

Nazara, Suahasil. 2005. *Analisis Input-Output Edisi Kedua*. Depok: Lembaga Penerbit FE-UI.

Pelindo. 2023. *Annual Report 2022*. Jakarta: Pelindo.

Peraturan Badan Pelindungan Pekerja Migran Indonesia Nomor 7 Tahun 2022 tentang Proses Sebelum Bekerja Bagi Calon Pekerja Migran Indonesia.

Peraturan Badan Pusat Statistik Nomor 1 Tahun 2020 tentang Kode dan Nama Wilayah Kerja Statistik Tahun 2019.

Peraturan Badan Pusat Statistik Nomor 1 Tahun 2021 tentang Kode dan Nama Wilayah Kerja Statistik Tahun 2020.

Peraturan Badan Pusat Statistik Nomor 5 Tahun 2021 tentang Kode dan Nama Wilayah Kerja Statistik Tahun 2021.

Peraturan Kepala Badan Nasional Penanggulangan Bencana Nomor 7 Tahun 2023 tentang Petunjuk Pelaksanaan Standar Data Kejadian dan Dampak Bencana.

Peraturan Kepala Badan Pusat Statistik Nomor 120 Tahun 2020 Tentang Klasifikasi Desa Perkotaan dan Perdesaan di Indonesia 2020.

Peraturan Kepala Badan Pusat Statistik Nomor 57 Tahun 2009 Tentang Klasifikasi Baku Lapangan Usaha Indonesia.

Peraturan Menteri Dalam Negeri Nomor 20 Tahun 2018 tentang Pengelolaan Keuangan Desa.

Peraturan Menteri Dalam Negeri Nomor 72 Tahun 2019 tentang Perubahan Atas Peraturan Menteri Dalam Negeri Nomor 137 Tahun 2017 Tentang Kode Dan Data Wilayah Administrasi Pemerintahan.

Peraturan Menteri Dalam Negeri Nomor 90 Tahun 2019 tentang Klasifikasi, Kodefikasi, dan Nomenklatur Perencanaan Pembangunan dan Keuangan Daerah.

Peraturan Menteri Kesehatan Republik Indonesia Nomor 75 Tahun 2014 tentang Pusat Kesehatan Masyarakat.

Peraturan Menteri Kesehatan RI Nomor 12 Tahun 2017 tentang Penyelenggaraan Imunisasi.

Peraturan Menteri Kesehatan RI Nomor 1332 Tahun 2002 tentang Perubahan Atas Peraturan Menteri Kesehatan RI Nomor 922/MENKES/PER/X/1993 tentang Ketentuan dan Tata Cara Pemberian Izin Apotek.

Peraturan Menteri Pendayagunaan Aparatur Negara dan Reformasi Birokrasi Nomor 16 Tahun 2009 tentang Jabatan Fungsional Guru dan Angka Kreditnya.

Peraturan Menteri Pendayagunaan Aparatur Negara dan Reformasi Birokrasi Nomor 17 Tahun 2013 tentang Jabatan Fungsional Dosen dan Angka Kreditnya.

Peraturan Menteri Pendayagunaan Aparatur Negara dan Reformasi Birokrasi Republik Indonesia

https://sultra.bps.go.id

Nomor 9 Tahun 2014 tentang Jabatan Fungsional Pustakawan dan Angka Kreditnya.

Peraturan Pemerintah Nomor 5 Tahun 2021 tentang Penyelenggaraan Perizinan Berusaha Berbasis Risiko.

Peraturan Perpustakaan Nasional Republik Indonesia Nomor 2 Tahun 2022 Tentang Pedoman Akreditasi Perpustakaan Pasal 13 Ayat 6.

Peraturan Presiden Nomor 90 Tahun 2019 tentang Badan Pelindungan Pekerja Migran Indonesia.

Peraturan Presiden Republik Indonesia Nomor 12 Tahun 2013 tentang Jaminan Kesehatan.

Perpustakaan Nasional Republik Indonesia. 2021. *Pedoman Pengukuran Pembudayaan Kegemaran Membaca*. Jakarta: Perpustakaan Nasional Republik Indonesia.

Perpustakaan Nasional Republik Indonesia. 2023. *Laporan Akhir Kajian Indeks Pembangunan Literasi Masyarakat Tahun 2023*. Jakarta: Perpustakaan Nasional Republik Indonesia.

Perpustakaan Nasional RI. 2023. *Laporan Akhir Kajian Kegemaran Membaca Masyarakat Indonesia 2023*. Jakarta: Perpustakaan Nasional RI.

Subdirektorat Pengembangan Standarisasi dan Klasifikasi Statistik. 2020. *Klasifikasi Baku Lapangan Usaha Indonesia (KBLI) 2020*. Jakarta: Badan Pusat Statistik.

Subdirektorat Statistik Harga Perdagangan Besar. 2020. *Indeks Harga Perdagangan Besar Indonesia (2010=100) Tahun 2019*. Jakarta: Badan Pusat Statistik

Subdirektorat Statistik Harga Perdagangan Besar. 2021. *Indeks Harga Perdagangan Besar Indonesia (2018=100) Tahun 2020*. Jakarta: Badan Pusat Statistik

Subdirektorat Statistik Tanaman Pangan. 2018. *Konversi Gabah ke Beras Tahun 2018*. Jakarta: Badan Pusat Statistik.

Tim Penerjemah SNA 2008 Badan Pusat Statistik. 2008. *Sistem Neraca Nasional 2008*. Jakarta: Badan Pusat Statistik.

Undang-Undang Republik Indonesia Nomor 18 Tahun 2017 tentang Pelindungan Pekerja Migran Indonesia.

Undang-Undang Republik Indonesia Nomor 19 Tahun 2023 tentang Anggaran Pendapatan dan Belanja Negara.

Undang-Undang Republik Indonesia Nomor 24 Tahun 2013 tentang Perubahan atas Undang-Undang Republik Indonesia Nomor 23 Tahun 2006 tentang Administrasi Kependudukan.

Undang-Undang Republik Indonesia Nomor 25 Tahun 1992 tentang Perkoperasian.

Undang-Undang Republik Indonesia Nomor 29 Tahun 2022 tentang Pembentukan Provinsi Papua Barat Daya.

Undang-Undang Republik Indonesia Nomor 3 Tahun 2020 Tentang Pertambangan Mineral dan Batubara.

Undang-Undang Republik Indonesia Nomor 4 Tahun 2023 tentang Pengembangan dan Penguatan Sektor Keuangan.

Undang-Undang Republik Indonesia Nomor 44 Tahun 2009 tentang Rumah Sakit.

Undang-Undang Republik Indonesia Nomor 5 Tahun 2014 tentang Aparatur Sipil Negara.

United Nations Development Programme. 2022. *Human Development Report 2021/2022*. New York: United Nations Development Programme.

United Nations. 2009. *System of National Accounts 2008 (2008 SNA)*. Diakses pada 15 Februari 2024.

United Nations. 2016. *International Recommendations for Tourism Statistics 2008 Compilation Guide*. UNWTO: New York.

https://sultra.bps.go.id

United Nations. 2024. *UN Population Division Data Portal*. Diakses pada 22 Januari 2024. https://population.un.org/dataportal/.

World Economic Forum. 2019. *The Global Competitiveness Report 2019*. Switzerland: World Economic Forum

https://sultra.bps.go.id

https://sultra.bps.go.id

SENSUS EKONOMI 2026

#bangga melayani bangsa

BerAKHLAK

Berorientasi Pelayanan Akuntabel Kompeten Harmonis Loyal Adaptif Kolaboratif

DATA

MENCERDASKAN BANGSA

Enlighten The Nation

BADAN PUSAT STATISTIK
PROVINSI SULAWESI TENGGARA
BPS-STATISTICS SULAWESI TENGGARA PROVINCE
Jalan Boulevard No. 1 Kendari, Sulawesi Tenggara
Telp. 0401-3135363; Fax. 0401-3122355;
E-mail: bps7400@bps.go.id; Website: http://sultra.bps.go.id

ISSN 0215-2304
9 770215 230004