

KECAMATAN SELAKAU TIMUR DALAM ANGKA 2021



**KECAMATAN
SELAKAU TIMUR
DALAM ANGKA
2021**



KECAMATAN SELAKAU TIMUR DALAM ANGKA 2021

ISSN/ISBN : -
No. Publikasi : 61010.2107
Katalog : 1102001.6101011

Ukuran Buku : 14,8 cm x 21 cm
Jumlah Halaman : xii + 59 Halaman

Naskah:

Badan Pusat Statistik Kabupaten Sambas

Penyunting:

Badan Pusat Statistik Kabupaten Sambas

Gambar Kover:

Badan Pusat Statistik Kabupaten Sambas

Diterbitkan oleh :

©Badan Pusat Statistik Kabupaten Sambas

Dicetak Oleh:

Badan Pusat Statistik Kabupaten Sambas

Dilarang mengumumkan, mendistribusikan, mengomunikasikan, dan/atau menggandakan sebagian atau seluruh isi buku ini untuk tujuan komersial tanpa izin tertulis dari Badan Pusat Statistik

KATA PENGANTAR

Kecamatan Selakau Timur Dalam Angka 2021 adalah publikasi yang ke sekian kalinya yang pernah diterbitkan.

Penerbitan publikasi ini semata-mata untuk memberikan suatu gambaran tentang keadaan geografi, penduduk serta keadaan sosial dan ekonomi di daerah ini.

Data yang disajikan dalam publikasi ini tidak jauh berbeda dengan penerbitan sebelumnya, dan secara umum memuat data primer hasil survei BPS serta data sekunder yang dihimpun dari dinas/instansi baik di tingkat kecamatan maupun kabupaten.

Untuk penerbitan selanjutnya kami tetap mengharapkan adanya saran dari berbagai pihak. Selanjutnya kami mengucapkan terima kasih kepada Camat dan jajarannya di wilayah Kecamatan Selakau Timur yang telah membantu terbitnya publikasi ini.

Semoga publikasi ini bermanfaat bagi kita semua.

Sambas, September 2021

Kepala Badan Pusat Statistik
Kabupaten Sambas



Mochamad Su'udi SST, M.E.

DAFTAR ISI

Kata Pengantar	iii
Daftar Isi	v
Daftar Tabel	vii
Daftar Grafik	xi
BAB 1 Geografi	1
BAB 2 Pemerintahan	7
BAB 3 Penduduk dan Angkatan Kerja	17
BAB 4 Sosial	27
BAB 5 Pertanian	45
BAB 6 Energi	55

DAFTAR TABEL

Bab 1. Geografi

1.1.	Batas Administrasi Kecamatan Selakau Timur	5
1.2.	Luas Wilayah Kecamatan Selakau Timur	5
1.3.	Jarak Antara Kecamatan Selakau Timur Dengan Beberapa Kota Melalui Darat	6

Bab 2. Pemerintahan

2.1.	Nama-nama Camat Yang Pernah/Masih Menjabat Di Kecamatan Selakau Timur	11
2.2.	Banyaknya Pegawai Di Kecamatan Selakau Timur Menurut Jenis Kelamin dan Golongan Tahun 2020	12
2.3.	Nama-nama Kepala Desa Yang Masih Menjabat Di Kecamatan Selakau Timur 2020	13
2.4.	Banyaknya Dusun Di Kecamatan Selakau Timur 2020	14
2.5.	Banyaknya Desa/Kelurahan Menurut Kriteria Desa Di Kecamatan Selakau Timur 2020	15
2.6.	Banyaknya Rukun Warga dan Rukun Tetangga Di Kecamatan Selakau Timur Tahun 2020	16

Bab 3. Penduduk dan Angkatan Kerja

3.1.	Penduduk Kecamatan Selakau Timur Menurut Jenis Kelamin 2020	21
3.2.	Penduduk Kecamatan Selakau Timur Menurut Jenis Kelamin dan Sex Ratio 2020	22
3.3.	Kepadatan Penduduk Kecamatan Selakau Timur Menurut Jumlah Dusun Tahun 2020	23
3.4.	Kepadatan Penduduk Kecamatan Selakau Timur (Km ²) Tahun 2020	24
3.5.	Penduduk Kecamatan Selakau Timur Menurut Golongan Umur dan Jenis Kelamin Tahun 2020	25

Bab 4. Sosial

4.1.1.	Banyaknya Sekolah Menurut Tingkat Pendidikan Di Kecamatan Selakau Timur 2020	31
4.1.2.	Banyaknya Sekolah Dasar (SD), Guru dan Murid di Kecamatan Selakau Timur 2020	32
4.1.3.	Banyaknya Sekolah Menengah Pertama (SMP), Guru dan Murid Di Kecamatan Selakau Timur 2020	33
4.1.4.	Banyaknya Sekolah Menengah Kejuruan (SMK), Guru dan Murid Di Kecamatan Selakau Timur 2020	34
4.1.5.	Banyaknya Sekolah Menengah Atas (SMA), Guru dan Murid Di Kecamatan Selakau Timur 2020	35
4.2.1	Banyaknya Fasilitas Kesehatan di Kecamatan Selakau Timur 2020	36
4.2.2.	Banyaknya Puskesmas Menurut Jenisnya di Kecamatan Selakau Timur 2020	37
4.2.3.	Banyaknya Tenaga Kesehatan di Kecamatan Selakau Timur 2020	38
4.2.4.	Banyaknya Tenaga Dokter Menurut Jenisnya di Kecamatan Selakau Timur 202	39
4.2.5.	Jumlah Sasaran Ibu Hamil Melakukan K1 dan K4 Tahun 2020	40
4.2.6.	Realisasi Pencapaian Akseptor KB Baru dan KB Aktif Menurut Alat Yang Digunakan Tahun 2020	41
4.2.7.	Banyaknya Sarana Pelayanan KB Nasional Di Kecamatan Selakau Timur 2020	42
4.3.1.	Banyaknya Rumah Ibadah Menurut Jenis Agama Di Kecamatan Selakau Timur 2020	43
4.3.2.	Banyaknya Nikah, Talak, Cerai & Rujuk di Kecamatan Selakau Timur 2016-2020	44

Bab 5. Pertanian

5.1.	Penggunaan Lahan Pertanian Sawah Di Kecamatan Selakau Timur 2020	49
5.2.	Penggunaan Lahan Pertanian Bukan Sawah di Kecamatan Selakau Timur 2020	50
5.3.	Penggunaan Lahan Pertanian Sawah, Pertanian Bukan Sawah dan Bukan Pertanian di Kecamatan Selakau Timur (Ha) 2020	51
5.4.	Luas Area Tanaman dan Produksi Perkebunan Menurut Jenisnya di	52

	Kecamatan Selakau Timur 2020	
5.5.	Populasi Dan Pematangan Ternak Menurut Jenis Ternak di Kecamatan Selakau Timur 2020	53
5.6	Produksi dan Nilai Produksi Perikanan laut, Perairan Umum dan Budidaya Di Kecamatan Selakau Timur 2020	54

Bab 6 Energi

6.1.	Banyaknya Rumah Tangga (KK) Pengguna Listrik di Kecamatan Selakau Timur Tahun 2020	59
------	--	----

<https://sambaskab.bps.go.id/>

DAFTAR GRAFIK

		Hal
Grafik 1	Persentase Luas Wilayah Kecamatan Selakau Timur Tahun 2020	4
Grafik 2	Banyaknya Dusun, RT dan RW di Kecamatan Selakau Timur Tahun 2020	10
Grafik 3	Jumlah Penduduk Kecamatan Selakau Timur Menurut Jenis Kelamin Tahun 2020	20
Grafik 4	Banyaknya Sekolah Menurut Tingkat Pendidikan Di Kecamatan Selakau Timur Tahun 2020	30
Grafik 5	Penggunaan Lahan Pertanian Sawah, Pertanian Bukan Sawah, dan Bukan Pertanian Di Kecamatan Selakau Timur Tahun 2020	48
Grafik 6	Banyaknya Rumah Tangga (KK) Pengguna Listrik Di Kecamatan Selakau Timur Tahun 2020	58



1. GEOGRAFI



Luas Wilayah **Kecamatan Selakau Timur** **162,99 Km²**

dengan

Desa Buduk sebedang sebagai **Desa Terluas** dan
Desa Gelik merupakan **Desa Terkecil**.

Sumber : BPN Kabupaten Sambas



Letak Wilayah

Kecamatan Selakau Timur merupakan Kecamatan yang baru terbentuk pada tahun 2007. Kecamatan ini merupakan pemekaran dari Kecamatan Selakau.

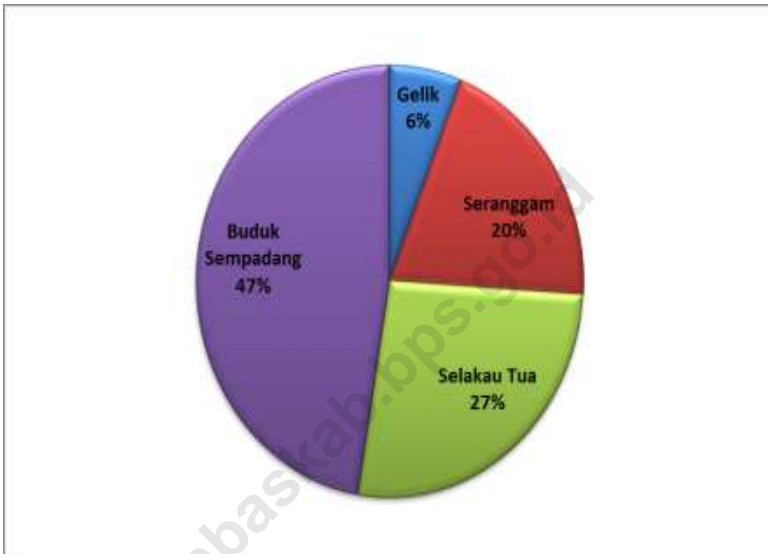
Secara administratif, batas wilayah Kecamatan Selakau Timur adalah:

- Utara : Kec. Salatiga
- Selatan : Kec. Singkawang Utara
- Barat : Kec. Selakau
- Timur : Kec. Samalantan

Luas Kecamatan Selakau Timur adalah 162,99 km² atau sekitar 2,55 persen dari luas wilayah Kabupaten Sambas.

Kecamatan Selakau Timur terbagi menjadi 4 desa, yaitu Gelik, Seranggam, Selakau Tua dan Buduk Sempadang. Desa Buduk Sempadang merupakan desa dengan wilayah terluas di Kecamatan Selakau Timur dengan persentase luas wilayahnya 47,35 persen, sedangkan Desa Gelik luas wilayahnya hanya 6,01 persen dari keseluruhan luas wilayah Kecamatan Selakau Timur.

GRAFIK 1.
PERSENTASE LUAS WILAYAH KECAMATAN SELAKAU TIMUR
TAHUN 2020



TABEL : 1.1.
BATAS ADMINISTRASI KECAMATAN SELAKAU TIMUR

Letak Administratif [1]	Berbatasan Dengan [2]
Sebelah Utara	Kecamatan Salatiga
Sebelah selatan	Kecamatan Singkawang Utara
Sebelah Timur	Kecamatan Samalantan
Sebelah Barat	Kecamatan Selakau

Sumber : Kantor Camat Selakau Timur

TABEL : 1.2.
LUAS WILAYAH KECAMATAN SELAKAU TIMUR

No.	Desa / Kelurahan	Luas (Km ²)	Persentase terhadap Luas Kecamatan (%)
[1]	[2]	[3]	[4]
1.	Gelik	9,79	6,01
2.	Seranggam	32,60	20,01
3.	Selakau Tua	43,41	26,63
4.	Buduk Sempadang	77,19	47,35
Kecamatan Selakau		162,99	100,00

Sumber : Badan Pertanahan Nasional Kabupaten Sambas

TABEL : 1.3.
JARAK ANTARA KECAMATAN SELAKAU TIMUR DENGAN
BEBERAPA KOTA MELALUI DARAT
(Km)

No.	Antar Kota	Jarak (Km)
[1]	[2]	[3]
1.	Gelik	10
2.	Seranggam	11
3.	Selakau Tua	12,5
4.	Buduk Sempadang	36,5

Sumber : Kantor Camat Selakau Timur

2. PEMERINTAHAN



Pada Tahun 2020, terdapat **13** Dusun, **22** RW,
dan **54** RT di **Kecamatan Selakau Timur**

Sumber : Kantor Desa dan Kantor camat selakau Timur



Pemerintahan

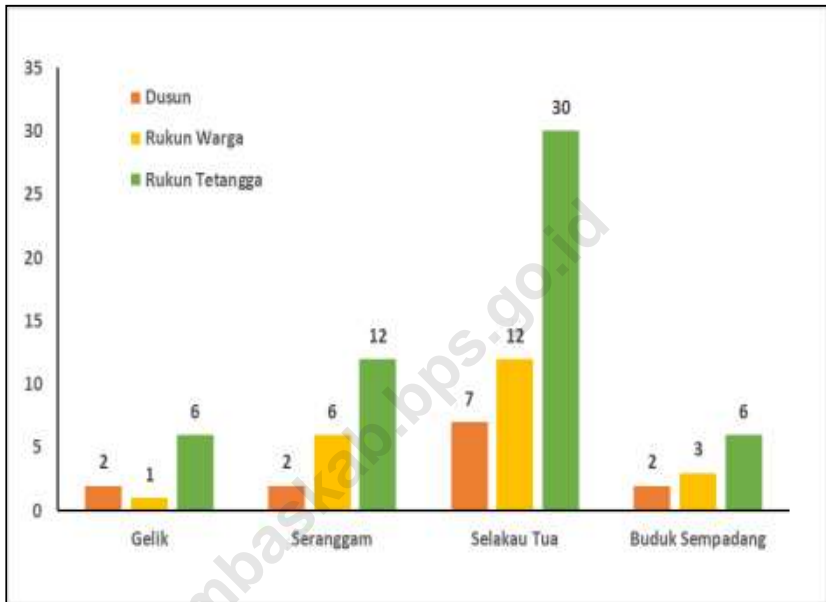
Struktur Organisasi Pemerintahan Kecamatan Selakau merupakan struktur organisasi kecamatan pada umumnya yang terdiri dari Camat, Sekwilcam, Kasi Pemerintahan, Kasi Pelayanan Umum, dan Kasi Pembangunan.

Mutasi dan pergantian pucuk pimpinan adalah sesuatu hal yang biasa

terjadi dalam suatu organisasi demi kemajuan dan kepentingan organisasi itu sendiri. Sejak terbentuk pada tahun 2008, baru empat orang yang menjabat sebagai Camat Selakau Timur sampai tahun 2020.

Kecamatan Selakau Timur pada tahun 2020 terdiri dari 4 desa dengan 13 dusun, 22 Rukun Warga dan 54 Rukun Tetangga.

GRAFIK 2. BANYAKNYA DUSUN, RT, DAN RW DI KECAMATAN SELAKAU TIMUR TAHUN 2020



TABEL : 2.1.
NAMA-NAMA CAMAT YANG PERNAH / MASIH MENJABAT
DI KECAMATAN SELAKAU TIMUR

No.	Nama-nama Camat	Periode
[1]	[2]	[3]
1.	Tajudin, BA	2007 - 2009
2.	H. Supardi, S.Pd.MM	2009 - 2016
3.	H. Abrar, SIP	2016 - 2019
4.	Drs. Topitri	2019 - 2020

Sumber : Kantor Camat Selakau Timur

TABEL : 2.2.
BANYAKNYA PEGAWAI DI KECAMATAN SELAKAU TIMUR MENURUT JENIS
KELAMIN DAN GOLONGAN
TAHUN 2020

No.	Instansi/Lembaga	Golongan								Jumlah		
		I		II		III		IV		L	P	
		L	P	L	P	L	P	L	P			
[1]	[2]	[3]	[4]	[5]	[6]	[7]	[8]	[9]	[10]	[11]	[12]	
1.	Kantor Camat	-	-	1	-	5	2	1	1	7	3	
2.	KUA**)	-	-	-	-	2	2	1	-	3	2	
3.	Statistik	-	-	-	-	-	-	-	-	-	-	
4.	Mantri Tani	-	-	-	-	1	-	-	-	1	-	
5.	Puskesmas	-	-	1	8	3	9	-	-	4	17	
6.	UPT Pendidikan **)	-	-	4	-	1	-	2	1	7	1	
7.	Guru-guru	-	-	2	3	24	27	24	8	50	38	
8.	Koramil	-	-	-	-	-	-	-	-	-	-	
9.	Polsek	-	-	-	-	-	-	-	-	-	-	
Total		-	-	9	11	36	40	28	10	72	61	

Sumber : Kantor Camat Selakau Timur, KUA Selakau, Puskesmas Selakau Timur, Badan Kepegawaian dan Pengembangan SDM Aparatur Daerah Kab. Sambas.

Catatan :**) Data gabungan untuk Kecamatan Selakau Timur dan Selakau, karena kantornya menjadi satu.

TABEL : 2.3.
NAMA-NAMA KEPALA DESA YANG MASIH MENJABAT
DI KECAMATAN SELAKAU TIMUR
2020

No.	Desa/Kelurahan	Nama Kepala Desa
[1]	[2]	[3]
1.	Gelik	Bantan Kusnata
2.	Seranggam	Herlambang (Pi)
3.	Selakau Tua	M. Sinin
4.	Buduk Sempadang	Juanda S.TP

Sumber : Kantor Camat Selakau Timur

TABEL : 2.4
BANYAKNYA DUSUN DI KECAMATAN SELAKAU TIMUR
2020

No.	Desa/Kelurahan	Dusun	Nama Dusun	
[1]	[2]	[3]	[4]	
1.	Gelik	2	1. Rukun 2. Warga Tani	
2.	Seranggam	2	1. Teluk Limau Manis 2. Perbeta	
3.	Selakau Tua	7	1. Mukmin 2. Gemuruh 3. Gunung Hijau 4. Sebetung	5. Gayung Bersambut 6. Teluk Sagu 7. Mak Segak
4.	Buduk Sempadang	2	1. Selobat 2. Sempadang	
Jumlah		13		

Sumber : Kantor Camat Selakau Timur

TABEL : 2.5.
BANYAKNYA DESA/KELURAHAN MENURUT KRITERIA DESA
DI KECAMATAN SELAKAU TIMUR
2020

No. Desa/Kelurahan		Kriteria Desa				
		Mandiri	Maju	Berkembang	Tertinggal	Sangat Tertinggal
[1]	[2]	[3]	[4]	[5]	[6]	[7]
1.	Gelik	-	-	1	-	-
2.	Seranggam	-	1	-	-	-
3.	Selakau Tua	-	-	1	-	-
4.	Buduk Sempadang	-	-	1	-	-
Jumlah		-	1	3	-	-

Sumber : Kantor Camat Selakau

TABEL : 2.6.
BANYAKNYA RUKUN WARGA DAN RUKUN TETANGGA
DI KECAMATAN SELAKAU TIMUR
2020

No.	Desa/Kelurahan	Rukun Warga	Rukun Tetangga
[1]	[2]	[3]	[4]
1.	Gelik	1	6
2.	Seranggam	6	12
3.	Selakau Tua	12	30
4.	Buduk Sempadang	3	6
	2020	22	54
	2019	22	54
	2018	22	54

Sumber : Kantor Desa dan Kantor Camat Selakau Timur

Jumlah Penduduk Kecamatan Selakau Timur

Kepadatan Penduduk Kecamatan Selakau Timur

Sumber : Badan Pusat Statistik Kabupaten
Sambas



12.515

Jiwa

77

Jiwa/Km²



PENDUDUK DAN ANGKATAN KERJA



3.1. Kependudukan

Berdasarkan angka hasil Proyeksi Penduduk 2020, penduduk Kecamatan Selakau Timur pada tahun 2020 berjumlah 12.515 jiwa dengan kepadatan penduduk sekitar 77 jiwa per Km² atau 963 jiwa per dusun. Hal ini menunjukkan bahwa penduduk di wilayah Kecamatan Selakau Timur masih belum padat.

3.2. Angkatan Kerja

Pada tahun 2020 penduduk usia kerja atau produktif (15 s.d 64 tahun) di Kecamatan Selakau Timur terlihat lebih besar dibanding penduduk usia non produktif. Jumlah penduduk usia produktif sebesar 66,25 persen dari jumlah penduduk Kecamatan Selakau Timur. Ini menunjukkan tingkat produktivitas Kecamatan Selakau Timur ditinjau dari faktor tenaga kerja sangat potensial.

Namun jumlah penduduk yang produktif belum tentu menunjukkan produktivitas suatu daerah, hal ini disebabkan tidak sebandingnya jumlah angkatan kerja dengan lapangan kerja yang tersedia di daerah tersebut.

Kasus semacam ini masih terlihat di Kecamatan Selakau Timur, untuk itu perlu perhatian serius dari pemerintah untuk memberikan dan membuka lapangan kerja yang lebih luas di Kecamatan Selakau Timur, agar terjadi keseimbangan antara produktivitas tenaga kerja dengan kesempatan kerja yang ada. Penduduk sebagian besar berdomisili di Desa Selakau Tua dengan persentase 47,80 persen, yang juga merupakan ibukota Kecamatan Selakau Timur.

**GRAFIK 3. JUMLAH PENDUDUK KECAMATAN SELAKAU TIMUR
MENURUT JENIS KELAMIN TAHUN 2020**



TABEL : 3.1.
PENDUDUK KECAMATAN SELAKAU TIMUR MENURUT JENIS KELAMIN
2020

No.	Desa/Kelurahan	Laki-laki	Perempuan	Jumlah
[1]	[2]	[3]	[4]	[5]
1.	Gelik	1 058	1 011	2 069
2.	Seranggam	1 539	1 498	3 037
3.	Selakau Tua	3 079	2 903	5 982
4.	Buduk Sempadang	732	695	1 427
	2020	6 408	6 107	12 515
	2019	5 701	5 724	11 425
	2018	5 656	5 664	11 320
	2017	5 614	5 604	11 218
	2016	5 608	5 569	11 177

Sumber : Badan Pusat Statistik Kabupaten Sambas

TABEL : 3.2.
PENDUDUK KECAMATAN SELAKAU TIMUR MENURUT JENIS KELAMIN
DAN SEX RATIO
2020

No.	Desa/Kelurahan	Laki-laki	Perempuan	Sex Ratio
[1]	[2]	[3]	[4]	[5]
1.	Gelik	1 058	1 011	104,6
2.	Seranggam	1 539	1 498	102,7
3.	Selakau Tua	3 079	2 903	106,1
4.	Buduk Sempadang	732	695	105,3
	2020	6 408	6 107	104,90
	2019	5 701	5 724	99,60
	2018	5 656	5 664	99,86
	2017	5 614	5 604	100,18
	2016	5 608	5 569	100,70

Sumber : Badan Pusat Statistik Kabupaten Sambas

TABEL : 3.3.
KEPADATAN PENDUDUK KECAMATAN SELAKAU TIMUR
MENURUT JUMLAH DUSUN
2020

No.	Desa/kelurahan	Luas Wilayah (Km ²)	Jumlah Dusun	Penduduk	Kepadatan Penduduk Per Dusun
[1]	[2]	[3]	[4]	[5]	[6]
1.	Gelik	9,79	2	2 069	1 035
2.	Seranggam	32,60	2	3 037	1 519
3.	Selakau Tua	43,41	7	5 982	855
4.	Buduk Sempadang	77,19	2	1 427	714
	2020	162,99	13	12 515	963
	2019	162,99	13	11 425	879
	2018	162,99	13	11 320	871
	2017	162,99	13	11 218	863
	2016	162,99	13	11 177	860

Sumber : Badan Pusat Statistik Kabupaten Sambas

**TABEL : 3.4.
KEPADATAN PENDUDUK KECAMATAN SELAKAU TIMUR (KM²)
2020**

No.	Desa/Kelurahan	Luas Wilayah (Km ²)	Penduduk	Kepadatan Penduduk Per Km ²
[1]	[2]	[3]	[4]	[5]
1.	Gelik	9,79	2 069	211
2.	Seranggam	32,60	3 037	93
3.	Selakau Tua	43,41	5 982	138
4.	Buduk Sempadang	77,19	1 427	18
	2020	162,99	12 515	77
	2019	162,99	11 425	70
	2018	162,99	11 320	69
	2017	162,99	11 218	69
	2016	162,99	11 177	69

Sumber : Badan Pusat Statistik Kabupaten Sambas

TABEL : 3.5.
PENDUDUK KECAMATAN SELAKAU TIMUR MENURUT GOLONGAN UMUR
DAN JENIS KELAMIN
2020

Golongan Umur			Laki-laki	Perempuan	Jumlah
[1]	[2]	[3]	[4]	[5]	[6]
0	-	14	1 916	1 787	3 703
15	-	64	4 231	4 061	8 292
65	+		261	259	520
2020			6 408	6 107	12 515
2019			5 701	5 724	11 425
2018			5 656	5 664	11 320
2017			5 614	5 604	11 218
2016			5 608	5 569	11 177

Sumber : Badan Pusat Statistik Kabupaten Sambas

4. SOSIAL

Jumlah
Puskesmas

1
Puskesmas



Jumlah
Dokter

1 Dokter



Jumlah Nakes
Paramedis

29 Paramedis



Jumlah Nakes
Non Paramedis

**6 Non
Paramedis**

4.1. Pendidikan

Keberhasilan proses pendidikan sangat tergantung oleh tersedianya sarana, dan prasarana serta tenaga pengajar yang memadai. Pada tahun 2020, jumlah prasarana SD yang tersedia sebanyak 8 sekolah, SMP sebanyak 4 sekolah dan SMK sebanyak 1 sekolah.

Pada tingkat SD, jumlah murid mencapai 1 888 orang sedangkan jumlah guru yang ada sebanyak 66 orang. Hal ini berarti, rasio murid terhadap guru di Kecamatan Selakau Timur mencapai 28,61 ini berarti beban tiap guru mendidik rata-rata 28 sampai dengan 29 murid.

Di tingkat SMP, pada tahun 2020 jumlah murid mencapai 587 orang. Sementara guru yang mengajar di Kecamatan Selakau Timur berjumlah 44 orang dengan rasio guru terhadap murid sebesar 13,34. Dengan demikian dapat dikatakan bahwa setiap guru memiliki beban mengajar 13 murid.

Untuk jenjang pendidikan menengah kejuruan di Kecamatan Selakau Timur, terdapat 481 murid di Kecamatan Selakau Timur dengan jumlah guru sebanyak 21 orang sehingga rasio guru terhadap murid mencapai 22,9 ini berarti setiap guru mengajar sekitar 22 sampai dengan 23 murid.

4.2. Kesehatan

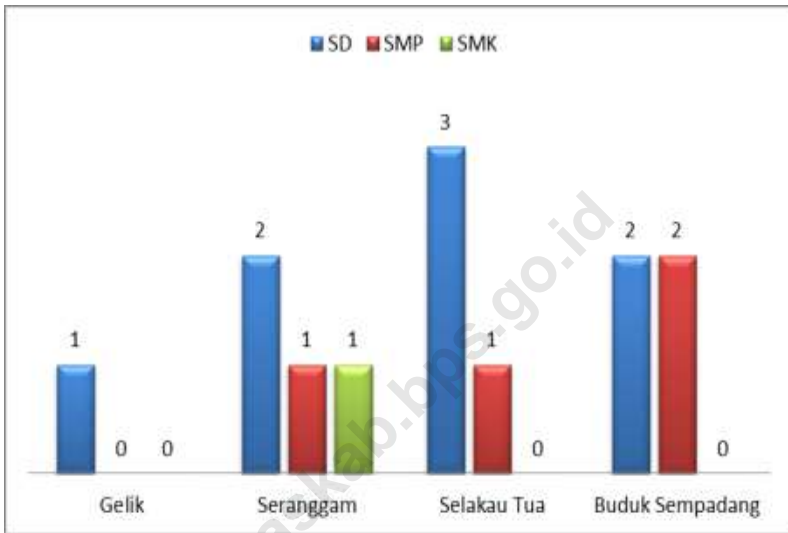
Sarana dan prasarana bidang kesehatan di Kecamatan Selakau Timur pada tahun 2020 terdiri dari 1 buah puskesmas yang terletak di desa Seranggam, 1 puskesmas pembantu, 6 buah Poskesdes dan 12 buah Posyandu dengan tenaga kesehatan sebanyak 29 orang.

4.3. Agama

Negara Indonesia yang berdasarkan Pancasila dan UUD 1945 menjamin kehidupan umat beragama dan senantiasa mengembangkan kerukunan hidup antara pemeluk agama/ kepercayaan guna membina kehidupan masyarakat dan sekaligus mengatasi berbagai masalah sosial budaya yang mungkin dapat menghambat kemajuan bangsa.

Pada tahun 2020, jumlah prasarana peribadatan di Kecamatan Selakau Timur sebanyak 25 buah yang terdiri dari 19 masjid, 5 surau dan 1 gereja.

**GRAFIK 4. BANYAKNYA SEKOLAH MENURUT TINGKAT PENDIDIKAN
DI KECAMATAN SELAKAU TIMUR TAHUN 2020**



TABEL : 4.1.1
BANYAKNYA SEKOLAH MENURUT TINGKAT PENDIDIKAN
DI KECAMATAN SELAKAU TIMUR
2020

No. Desa/Kelurahan	Tingkat Pendidikan										
	TK		SD		SMP		SMK		SMA		
	Swasta	Negeri	Swasta	Negeri	Swasta	Negeri	Swasta	Negeri	Swasta	Negeri	
[1]	[2]	[3]	[4]	[5]	[6]	[7]	[8]	[9]	[10]		
1. Gelik	-	-	-	1	-	-	-	-	-	-	-
2. Seranggam	-	-	-	2	-	1	-	1	-	-	-
3. Selakau Tua	-	-	-	3	-	1	-	-	-	-	-
4. Buduk Sempadang	-	-	-	2	-	2	-	-	-	-	-
2020	-	-	-	8	-	4	-	1	-	-	-
2019	-	-	-	8	-	4	-	1	-	-	-
2018	-	-	-	8	-	4	-	1	-	-	-
2017	-	-	-	8	-	4	-	1	-	-	-
2016	-	-	-	8	-	4	-	1	-	-	-

Sumber : Website Dapodik

TABEL: 4.1.2
BANYAKNYA SEKOLAH DASAR (SD), GURU DAN MURID
DI KECAMATAN SELAKAU TIMUR
2020

No.	Desa/Kelurahan	Sekolah	Guru	Murid	Rasio Murid Thd Guru
[1]	[2]	[3]	[4]	[5]	[6]
1.	Gelik	1	11	361	32,81
2.	Seranggam	2	14	404	28,85
3.	Selakau Tua	3	31	935	30,16
4.	Buduk Sempadang	2	10	188	18,8
	2020	8	66	1 888	28,61
	2019	8	83	1 847	22,25
	2018	8	90	1 825	20,27
	2017	8	88	1 805	20,51
	2016	8	101	1 775	17,57

Sumber : Website Dapodik

TABEL: 4.1.3.
BANYAKNYA SEKOLAH MENENGAH PERTAMA (SMP),
GURU DAN MURID DI KECAMATAN SELAKAU TIMUR
2020

No.	Desa/Kelurahan	Sekolah	Guru	Murid	Rasio Murid Thd Guru
[1]	[2]	[3]	[4]	[5]	[6]
1.	Gelik	-	-	-	-
2.	Seranggam	1	23	373	16,21
3.	Selakau Tua	1	10	136	13,6
4.	Buduk Sempadang	2	11	78	7,09
	2020	4	44	587	13,34
	2019	4	45	554	12,31
	2018	4	57	576	10,10
	2017	4	40	676	16,90
	2016	4	60	645	10,75

Sumber : *Website* Dapodik

TABEL: 4.1.4.
BANYAKNYA SEKOLAH MENENGAH KEJURUAN (SMK),
GURU DAN MURID DI KECAMATAN SELAKAU TIMUR
2020

No.	Desa/Kelurahan	Sekolah	Guru	Murid	Rasio Murid Thd Guru
[1]	[2]	[3]	[4]	[5]	[6]
1.	Gelik	-	-	-	-
2.	Seranggam	1	21	481	22,9
3.	Selakau Tua	-	-	-	-
4.	Buduk Sempadang	-	-	-	-
	2020	1	21	481	22,9
	2019	1	23	391	17
	2018	1	23	294	12,78
	2017	1	16	317	19,81
	2016	1	25	280	11,20

Sumber : *Website* Dapodik

TABEL: 4.1.5.
BANYAKNYA SEKOLAH MENENGAH ATAS (SMA), GURU DAN MURID
DI KECAMATAN SELAKAU TIMUR
2020

No.	Desa/Kelurahan	Sekolah	Guru	Murid	Rasio Murid Thd Guru
[1]	[2]	[3]	[4]	[5]	[6]
1.	Gelik	-	-	-	-
2.	Seranggam	-	-	-	-
3.	Selakau Tua	-	-	-	-
4.	Buduk Sempadang	-	-	-	-
	2020	-	-	-	-
	2019	-	-	-	-
	2018	-	-	-	-
	2017	-	-	-	-
	2016	-	-	-	-

Sumber : *Website Dapodik*

TABEL: 4.2.1
BANYAKNYA FASILITAS KESEHATAN
DI KECAMATAN SELAKAU TIMUR
2020

No.	Desa/elurahan	Puskesmas	Poskesdes	Pustu	Pusling	Posyandu
[1]	[2]	[3]	[4]	[5]	[6]	[5]
1.	Gelik	-	1	-	-	2
2.	Seranggam	1	1	-	-	2
3.	Selakau Tua	-	2	1	-	6
4.	Buduk Sempadang	-	2	-	-	2
	2020	1	6	1	-	12
	2019	1	6	1	-	12
	2018	1	6	1	-	12
	2017	1	5	1	-	11
	2016	1	5	1	-	11

Sumber : Puskesmas Selakau Timur

TABEL 4.2.2
BANYAKNYA PUSKESMAS MENURUT JENISNYA
DI KECAMATAN SELAKAU TIMUR
2020

No.	Desa/Kelurahan	Puskesmas		Pembantu	Puskesmas Keliling		Jumlah
		Dengan Rawat Inap	Tanpa Rawat Inap		Darat	Air	
[1]	[2]	[3]	[4]	[5]	[6]	[7]	[8]
1.	Gelik	-	-	-	-	-	-
2.	Seranggam	-	1	-	-	-	1
3.	Selakau Tua	-	-	1	-	-	1
4.	Buduk Sempadang	-	-	-	-	-	-
	2020	-	1	1	-	-	2
	2019	-	1	1	-	-	2
	2018	-	1	1	-	-	2
	2017	-	1	1	-	-	2
	2016	-	1	1	-	-	2

Sumber : Puskesmas Selakau Timur

TABEL 4.2.3
BANYAKNYA TENAGA KESEHATAN DI KECAMATAN SELAKAU TIMUR
2020

No.	Desa/Kelurahan	Paramedis	Non Medis	Jumlah
[1]	[2]	[3]	[4]	[5]
1.	Gelik	1	-	1
2.	Seranggam	24	6	30
3.	Selakau Tua	2	-	2
4.	Buduk Sempadang	2	-	2
	2020	29	6	35
	2019	25	12	37
	2018	22	6	28
	2017	15	10	25
	2016	15	10	25

Sumber : Puskesmas Selakau Timur

Catatan : Paramedis mencakup bidan, perawat, terapis gigi dan mulut. Non Medis mencakup apoteker, kesehatan masyarakat, farmasi, analis kesehatan, dan kesehatan lingkungan.

TABEL: 4.2.4.
BANYAKNYA TENAGA DOKTER MENURUT JENISNYA
DI KECAMATAN SELAKAU TIMUR
2020

No.	Desa/Kelurahan	Dokter Umum	Dokter Gigi	Dokter Spesialis	Jumlah
[1]	[2]	[3]	[4]	[5]	[6]
1.	Gelik	-	-	-	-
2.	Seranggam	1	-	-	1
3.	Selakau Tua	-	-	-	-
4.	Buduk Sempadang	-	-	-	-
	2020	1	-	-	1
	2019
	2018
	2017
	2016

Sumber : Puskesmas Selakau.

TABEL: 4.2.5
JUMLAH SASARAN IBU HAMIL MELAKUKAN K1 DAN K4
DI KECAMATAN SELAKAU TIMUR
2020

No.	Desa	Ibu Hamil		
		Jumlah	K1	K4
[1]	[2]	[3]	[4]	[5]
1.	Gelik	41	47	39
2.	Seranggam	62	66	62
3.	Selakau Tua	117	125	113
4.	Buduk Sempadang	28	28	27
	2020	248	266	241
	2019	272	254	228

Sumber data: Puskesmas Selakau Timur

TABEL: 4.2.6.
REALISASI PENCAPAIAN AKSEPTOR KB BARU DAN KB AKTIF
MENURUT ALAT YANG DIGUNAKAN
2020

No.	Jenis Alat Yang Digunakan	Akseptor	
		KB Baru	KB Aktif
[1]	[2]	[3]	[4]
1.	IUD	4	41
2.	KP	-	13
3.	KW	-	13
4.	Implant	6	122
5.	Suntik	212	342
6.	PIL	201	554
7.	KONDOM	8	54
8.	OV	-	-
	2020	431	1 139
	2019	169	1 838
	2018	...	1 620
	2017	1 846
	2016	2 486

Sumber : PLKB Kecamatan Selakau Timur.

**TABEL : 4.2.7.
BANYAKNYA SARANA PELAYANAN KB NASIONAL
DI KECAMATAN SELAKAU TIMUR
2020**

No.	Jenis Sarana Pelayanan	Jumlah Sarana
[1]	[2]	[3]
1.	BPKB	1
2.	KKB	-
3.	PPKBD	4
4.	POSYANDU	12
5.	DBS/APOTIK	1
6.	KELOMPOK AKSEPTOR	-
	2020	18
	2019	10
	2018	16
	2017	16
	2016	16

Sumber/Source : BPPKB Kabupaten Sambas

TABEL: 4.3.1.
BANYAKNYA RUMAH IBADAH MENURUT JENIS AGAMA
DI KECAMATAN SELAKAU TIMUR
2020

No.	Desa/Kelurahan	Islam		Katholik		Protestan	Budha	Hindu
		Mesjid	Surau	Gereja	Kapel	Gereja	Vihara	Pura
[1]	[2]	[3]	[4]	[5]	[6]	[7]	[8]	[9]
1.	Gelik	4	1	-	-	-	-	-
2.	Seranggam	3	2	-	-	-	-	-
3.	Selakau Tua	9	-	-	-	-	-	-
4.	Buduk Sempadang	3	2	1	-	-	-	-
	2020	19	5	1	-	-	-	-
	2019	19	5	1	-	-	-	-
	2018	19	6	2	-	-	-	-
	2017	18	5	2	-	-	-	-
	2016	18	5	2	-	-	-	-

Sumber : KUA Kecamatan Selakau, Kantor Camat Selakau Timur

TABEL : 4.3.2.
BANYAKNYA NIKAH, TALAK, CERAI DAN RUJUK
DI KECAMATAN SELAKAU TIMUR
2016 – 2020

Tahun	Nikah	Talak	Cerai	Rujuk
[1]	[2]	[3]	[4]	[5]
2016	103	2	15	-
2017	107	1	16	-
2018	119	1	1	-
2019	103	5	29	-
2020	97	7	34	-

Sumber : Kantor Kementerian Agama Kabupaten Sambas

5. PERTANIAN



Penggunaan Lahan Pertanian Sawah
di Kecamatan Selakau Timur

Tadah hujan **2.835 Ha**



Seperti kecamatan induknya Selakau, perekonomian kecamatan Selakau Timur didominasi oleh sektor Pertanian. Pada tahun 2020 penggunaan lahan di Selakau Timur didominasi oleh pertanian bukan sawah, yakni seluas 10.438 ha. Selanjutnya disusul oleh luas lahan bukan pertanian yakni 3.026 ha. Sedangkan untuk luas sawah hanya 2.835 ha.

Dari pemanfaatan lahan yang terbanyak, yakni untuk pertanian bukan sawah didominasi oleh hutan negara seluas 5.116 ha dan perkebunan seluas 3.042 ha. Dan untuk perkebunan di

Selakau Timur sendiri didominasi oleh kebun kelapa sawit seluas 3.830 ha dan pada tahun 2020 hasil produksinya mencapai 9.263 ton.

**GRAFIK 5. PENGGUNAAN LAHAN PERTANIAN SAWAH,
PERTANIAN BUKAN SAWAH DAN BUKAN PERTANIAN
DI KECAMATAN SELAKAU TIMUR (Ha)
2020**



TABEL: 5.1
PENGUNAAN LAHAN PERTANIAN SAWAH
DI KECAMATAN SELAKAU TIMUR
2020
(Hektar)

No.	Jenis Lahan	Luas	
		Ha	Km ²
[1]	[2]	[3]	[4]
1.	Irigasi	-	-
2.	Tadah hujan	2 835	28,35
3.	Pasang surut	-	-
4.	Rawa Lebak	-	-
	2020	2 835	28,35
	2019	2 835	28,35
	2018	2 835	28,35
	2017	2 835	28,35
	2016	2 835	28,35

Sumber : Dinas Pertanian dan Ketahanan Pangan Kab. Sambas

TABEL: 5.2
PENGUNAAN LAHAN PERTANIAN BUKAN SAWAH
DI KECAMATAN SELAKAU TIMUR
2020
(Hektar)

No.	Jenis Lahan	Luas	
		Ha	Km ²
[1]	[2]	[3]	[4]
1.	Tegal/kebun	970	9,7
2.	Ladang/huma	100	1
3.	Perkebunan	3 042	30,42
4.	Hutan Rakyat	1 210	12,10
5.	Padang rumput	-	-
6.	Hutan Negara	5 116	51,16
7.	Sementara Tidak Diusahakan	-	-
8.	Lainnya (Tambak, Kolam, Empang dll)	-	-
	2020	10 438	104,38
	2019	10 438	104,38
	2018	10 438	104,38
	2017	10 438	104,38
	2016	10 438	104,38

Sumber : Dinas Pertanian dan Ketahanan Pangan Kab. Sambas

TABEL : 5.3.
PENGUNAAN LAHAN PERTANIAN SAWAH, PERTANIAN BUKAN SAWAH DAN
BUKAN PERTANIAN DI KECAMATAN SELAKAU TIMUR (Ha)
2020

No.	Jenis Tanah	Luas (Hektar)
[1]	[2]	[3]
1.	Sawah	2 835
2.	Pertanian bukan sawah	10 438
3.	Bukan pertanian	3 026
Kecamatan Selakau Timur		16 299

Sumber : Dinas Pertanian dan Ketahanan Pangan Kab. Sambas

TABEL: 5.4.
LUAS AREA TANAMAN DAN PRODUKSI PERKEBUNAN MENURUT JENISNYA
DI KECAMATAN SELAKAU TIMUR
2020

No.	Jenis Tanaman	Luas Tanaman (Ha)	Produksi (Ton)
[1]	[2]	[3]	[4]
1.	Karet	1 047	152
2.	Kelapa Dalam	351	69
3.	Kelapa Hibrida	-	-
4.	Kelapa Sawit	3 830	9 263
5.	Kopi	8	20
6.	Kakao	10	-
7.	Sagu	-	-
8.	Pinang	4	-
9.	Lada	-	-
10.	Tebu	-	-
	2020	5 250	9 504
	2019	5 250	9 504
	2018	4 811	6 314
	2017	4 280	5 200
	2016	4 280	5 200

Sumber : Dinas Pertanian dan Ketahanan Pangan Kab. Sambas

TABEL : 5.5
POPULASI DAN PEMOTONGAN TERNAK MENURUT JENIS TERNAK
DI KECAMATAN SELAKAU TIMUR
2020
(Ekor)

No.	Jenis Ternak	Populasi	Pemotongan
[1]	[2]	[3]	[4]
Ternak Besar			
1.	Sapi	84	24
2.	Kerbau	-	-
Ternak Kecil			
1.	Babi	-	-
2.	Kambing	358	72
Unggas			
1.	Ayam Ras Pedaging	2 651	21 296
2.	Ayam Ras Petelur	-	1 948
3.	Ayam Buras	17 893	14 953
4.	Itik	7 087	1 753
	2020	28 073	40 046
	2019	29 301	41 274
	2018	28 787	41 064
	2017	28 531	45 493
	2016	39 520	40 840

Sumber : Dinas Perikanan, Peternakan dan Kesehatan Hewan Kab. Sambas

TABEL : 5.6
PRODUKSI DAN NILAI PRODUKSI PERIKANAN LAUT, PERAIRAN UMUM DAN
BUDIDAYA DI KECAMATAN SELAKAU TIMUR
2020

No.	Jenis Penangkapan	Produksi (Ton)	Nilai Produksi (Ribuan Rupiah)
[1]	[2]	[3]	[4]
1.	Perikanan Laut	-	-
2.	Perairan Umum	15,83	536 776,19
3.	Budidaya	0,83	51 354,92
	2020	16,66	588 131,11
	2019	4,89	133 919,39

Sumber :Dinas Perikanan, Peternakan dan Kesehatan Hewan Kabupaten Sambas



ENERGI



RUMAH TANGGA PENGGUNA LISTRIK

3.470 KK

PLN

20 KK

NON PLN

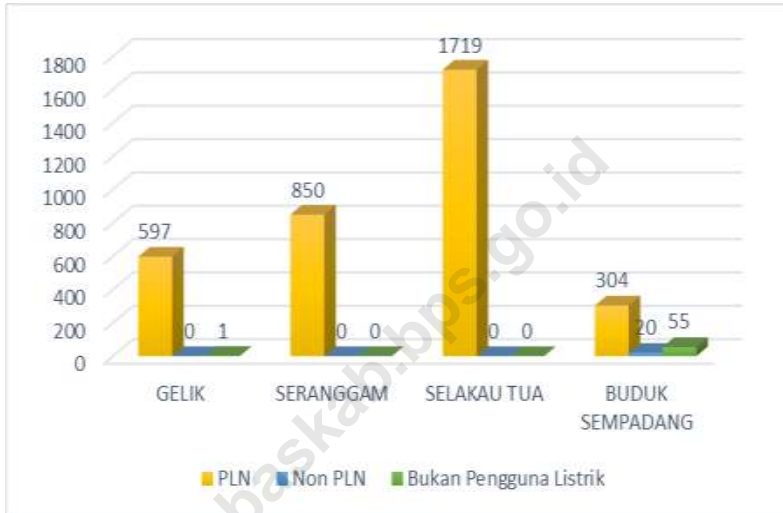
Tolak ukur kemajuan perekonomian suatu daerah salah satunya dapat dilihat dari perkembangan sarana, prasarana dan perkembangan unit-unit perekonomian yang ada di daerah tersebut.

Pada tahun 2020, jumlah rumah tangga (KK) di Kecamatan Selakau Timur yang dialiri listrik PLN sebanyak 3.470 KK. Sedangkan sisanya, yakni sebanyak 20 KK menggunakan listrik

non PLN tepatnya di Desa Buduk Sempadang. Terdapat beberapa rumah tangga yang tidak menggunakan listrik, yaitu di Desa Gelik terdapat 1 KK dan di Desa Buduk Sempadang terdapat 55 KK. Desa Seranggam dan Selakau Tua semua rumah tangga sudah menggunakan listrik PLN.

<https://sambaskab.bps.go.id>

GRAFIK 6. BANYAKNYA RUMAH TANGGA (KK) PEMAKAI LISTRIK DI KECAMATAN SELAKAU TIMUR TAHUN 2020



TABEL: 6. 1
BANYAKNYA RUMAH TANGGA (KK) PENGGUNA LISTRIK
DI KECAMATAN SELAKAU TIMUR TAHUN 2020

No.	Nama Desa	Rumah Tangga (KK) Pengguna Listrik		Bukan Pengguna Listrik
		PLN	NON PLN	
[1]	[2]	[3]	[4]	[5]
1.	Gelik	597	-	1
2.	Seranggam	850	-	-
3.	Selakau Tua	1 719	-	-
4.	Buduk Sempadang	304	20	55
Jumlah		3 470	20	56

Sumber : Potensi Desa 2021

D A T A

MENCERDASKAN BANGSA



**BADAN PUSAT STATISTIK
KABUPATEN SAMBAS**

Jalan Pembangunan, Dalam Kaum Sambas 79462

Telp./Fax (0562) 392817

Website : <https://sambaskab.bps.go.id>

Email : bps6101@bps.go.id