



KECAMATAN BRANGSONG DALAM ANGKA

Tahun 2008

Brangsong in Figure



Disusun oleh :

KOORDINATOR STATISTIK
KECAMATAN BRANGSONG



Badan Pusat Statistik Kabupaten Kendal

KATA SAMBUTAN

Puji syukur saya sampaikan kehadiran Allah SWT atas diterbitkannya buku "KECAMATAN BRANGSONG DALAM ANGKA TAHUN 2008" oleh Koordinator Statistik Kecamatan Brangsong.

Buku ini merupakan sumber data yang benar-benar sangat bermanfaat, baik untuk kepentingan penyelenggara pemerintahan maupun untuk kepentingan masyarakat secara umum dalam rangka ikut berpartisipasi dalam pelaksanaan pembangunan di Kecamatan Brangsong.

Bersama ini saya minta kepada semua jajaran Dinas/Instansi tingkat kecamatan agar hendaknya bisa memanfaatkan buku ini sebagai sumber data dan informasi sebagai acuan dalam pelaksanaan tugas sehari-hari di bidang pemerintahan, pembangunan maupun kemasyarakatan. Terlebih di era reformasi ini, dimana segala kegiatan diharapkan bisa disuguhkan secara transparan sehingga semua pihak dapat mengetahui mulai dari perencanaan, pelaksanaan, pengawasan serta sasaran dari kegiatan yang dimaksud.

Semoga buku ini bermanfaat dan bisa menjadi pelengkap bagi setiap kebijakan pembangunan yang ada.

Brangsong, Mei 2009.

Camat Brangsong



S U R O S O , S . S o s

NIP.19580729.198003.1.008

KATA PENGANTAR

Buku "KECAMATAN BRANGSONG DALAM ANGKA TAHUN 2008" ini merupakan publikasi yang diterbitkan setiap tahun dengan harapan untuk memberikan informasi data yang berkesinambungan dan mencakup tentang letak geografis, pemerintahan, sumber daya manusia serta sosial ekonomi.

Buku ini mungkin belum dapat sepenuhnya memenuhi harapan dari para pengguna data walaupun kami telah berupaya untuk mencukupinya. Oleh karena itu dalam kesempatan kali ini kami tetap berharap bantuan dari Dinas/Instansi tingkat Kecamatan Brangsong serta seluruh jajaran sekretariat pemerintahan kecamatan, untuk penyempurnaan bagi penerbitan berikutnya.

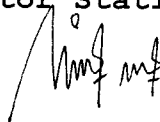
Ucapan terima kasih disampaikan kepada yang terhormat Bapak Camat Brangsong, yang telah dengan berbagai hal mendorong terbitnya buku ini.

Ucapan serupa disampaikan kepada semua pihak, yang telah membantu penerbitan buku ini.

Harapan kami semoga buku ini bermanfaat dan bisa dipakai sebagai bahan kajian menurut keperluan.

Brangsong, Mei 2009

Mitra Koordinator Statistik Kec. Brangsong



NURIS SAMAK

DAFTAR ISI

Sambutan Camat Brangsong	hlm i
Kata Pengantar	ii
Daftar isi	iii
Daftar Grafik	vii
Letak Geografis	viii
Peta Wilayah Kabupaten Kendal	ix
Peta Wilayah Kecamatan Brangsong	x

BAB I PEMERINTAHAN

Tabel 1.1 Luas Wilayah Dirinci Menurut Desa	1
Tabel 1.2 Jarak Desa ke Ibukota Kecamatan	2
Tabel 1.3 Luas Wilayah Dirinci Menurut Penggunaan	3
Tabel 1.4 Luas Tanah Sawah Menurut Jenis Pengairannya.....	5
Tabel 1.5 Luas Tanah Kering Menurut Jenisnya	6
Tabel 1.6 Banyaknya Hari Hujan.....	8
Tabel 1.7 Banyaknya Curah Hujan	9
Tabel 2.1 Banyaknya Dusun/Dukuh,Rukun Warga, dan Rukun Tetangga	10
Tabel 2.2 Banyaknya Balai Desa Dan Kantor Desa	11
Tabel 2.3 Banyaknya Perangkat Desa.....	12

BAB II SOSIAL KEPENDUDUKAN

Tabel 3.1 Banyaknya Rumah Tangga dan Bangunan Tempat Tinggal	13
Tabel 3.2 Kepadatan Rumah Tangga.....	14
Tabel 3.3 Banyaknya Keluarga Menurut Tahapan	15

Tabel 3.4	Banyaknya Rumah Tangga dan Bangunan Tempat Tinggal Penduduk	16
Tabel 3.5	Banyaknya Penduduk Dirinci Menurut Jenis Kelamin	17
Tabel 3.6	Kepadatan Penduduk Dirinci Per Desa.....	18
Tabel 3.7	Sex Ratio Penduduk Laki-laki Terhadap Perempuan	19
Tabel 3.8	Perkembangan Penduduk Per Tahun	20
Tabel 3.9	Banyaknya Penduduk Menurut Kelompok Umur dan Jenis Kelamin.....	21
Tabel 3.10	Banyaknya Penduduk Umur 5-6, 7-12, 13-15	23
Tabel 3.11	Banyaknya Mutasi Penduduk	24
Tabel 3.12	Banyaknya Penduduk Dirinci Menurut Pendidikan	25
Tabel 3.13	Banyaknya Penduduk Dirinci Menurut Mata Pencaharian	27
Tabel 4.1	Banyaknya PUS Akseptor KB Aktif	30
Tabel 5.1	Banyaknya Pemeluk Agama	32
Tabel 5.2	Banyaknya Tempat Ibadah	33
Tabel 5.3	Banyaknya Calon Jamaah Haji	34
Tabel 5.4	Banyaknya Ulama, Mubaligh, Khotib	35
Tabel 5.5	Banyaknya Nikah, Talak, Rujuk dan Cerai	36
Tabel 5.6	Banyaknya Pondok Pesantren, Taman pendidikan Al Qur'an, Santri & siswa.....	37
Tabel 6.1	Banyaknya Sekolah Taman Kanak- Kanak, Murid, dan Guru	38
Tabel 6.2	Banyaknya Sekolah Dasar Negeri, Murid , dan Guru ..	39
Tabel 6.3	Banyaknya Madrasah Ibtida'iyah, Murid, dan Guru	40
Tabel 6.4	Banyaknya Sekolah Lanjutan Pertama Negeri, Murid, dan Guru	41
Tabel 6.5	Banyaknya Sekolah Lanjutan Pertama Swasta, Murid, dan Guru	42
Tabel 6.6	Banyaknya Madrasah Tsanawiyah, Murid, dan Guru.....	43

Tabel 6.7	Banyaknya Sekolah Lanjutan Atas Negeri, Murid, dan Guru.....	44
Tabel 6.7	Banyaknya Sekolah Lanjutan Atas Swasta, Murid, dan Guru.....	45
Tabel 7.1	Banyaknya Dokter, Tenaga Medis, Bidan, Dukun Bayi, dan Juru Sunat	46
Tabel 7.2	Banyaknya Fasilitas Kesehatan	47
Tabel 7.3	Banyaknya Sarana Air Bersih	49
Tabel 7.4	Banyaknya Jamban Umum, Inpres, dan Swadaya	50
Tabel 8.1	Banyaknya Penderita Cacat	51
Tabel 8.2	Banyaknya Anak Terlantar, Anak Nakal, Anak Jalanan, WTS dan Waria	52

BAB III PERTANIAN, PETERNAKAN, PERKEBUNAN DAN PERIKANAN

Tabel 9.1	Luas Panen dan Produksi Padi Sawah dan Padi Gogo ...	53
Tabel 9.2	Luas Panen dan Produksi Padi Dan Jagung.....	54
Tabel 9.3	Luas Panen dan Produksi Ubi Kayu Dan Ubi Jalar	55
Tabel 9.4	Luas Panen dan produksi Kacang Tanah Dan Kedelai	56
Tabel 9.5	Produksi Tanaman Perdagangan	57
Tabel 9.6	Produksi Ikan	58
Tabel 9.7	Banyaknya Pemilik Tambak	59
Tabel 9.8	Banyaknya Unggas	60
Tabel 9.9	Produksi Telur Unggas	62
Tabel 9.10	Banyaknya Ternak	63

BAB IV PERHUBUNGAN DAN KOMUNIKASI

Tabel 10.1	Banyaknya Sarana Angkutan Darat Kendaraan Bermotor	65
------------	---	----

Tabel 10.2	Banyaknya Sarana Angkutan Darat Kendaraan Tidak Bermotor	66
Tabel 10.3	Jenis Permukaan, Kondisi, dan Kelas Jalan.....	67
Tabel 10.4	Banyaknya Jembatan Desa	68
Tabel 11.1	Banyaknya Televisi, Radio, Listrik PLN dan Telepon.....	69

BAB V LAIN-LAIN

Tabel 12.1	Banyaknya Lapangan Olahraga	70
Tabel 13.1	Banyaknya Surat Pemberitahuan Pajak Terdaftar	71
Tabel 13.2	Pemasukan Pajak Bumi dan Bangunan.....	72

<https://kendalkab.bps.go.id/>

DAFTAR GRAFIK

Grafik 1. Luas Wilayah Dirinci Menurut Penggunaan	4
Grafik 2. Banyaknya Penduduk Menurut Kelompok Umur dan Jenis Kelamin.....	22

<https://kendalkab.bps.go.id>

LETAK GEOGRAFIS

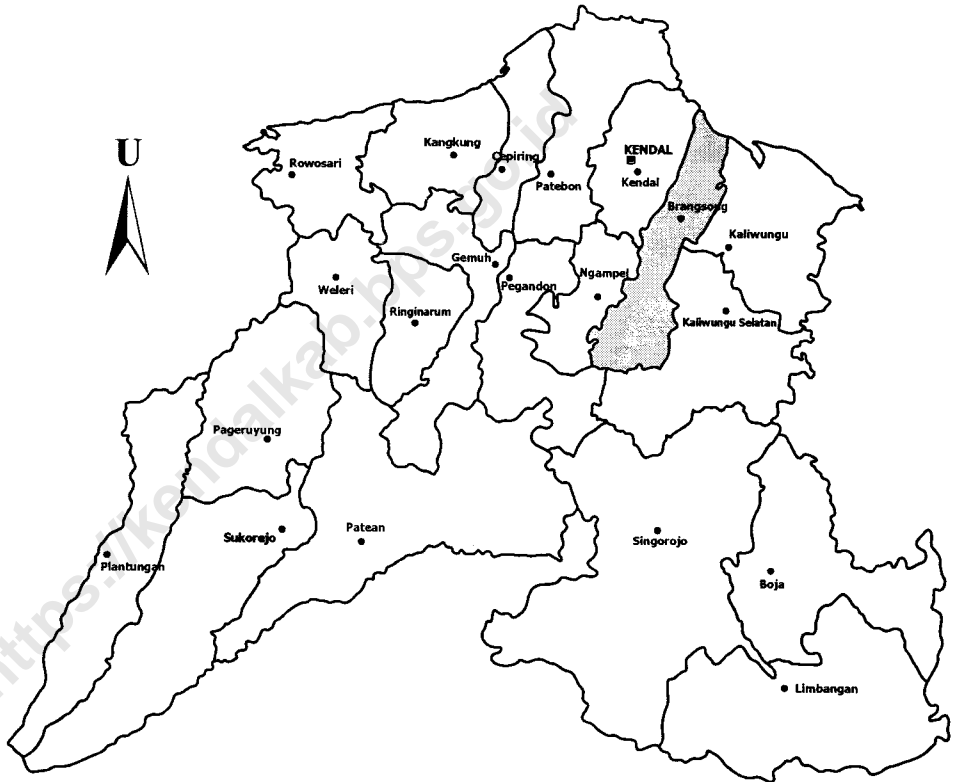
1. Kecamatan Brangsong terletak dalam:
Wilayah Pembantu Bupati : Kaliwungu
Kabupaten : Kendal
Propinsi : Jawa Tengah

2. Batas-batas wilayah:
Sebelah utara : Laut Jawa
Sebelah selatan : Kecamatan Singorojo
Sebelah barat : Kecamatan Kota Kendal dan
Kecamatan Pegandon
Sebelah timur : Kecamatan Kaliwungu

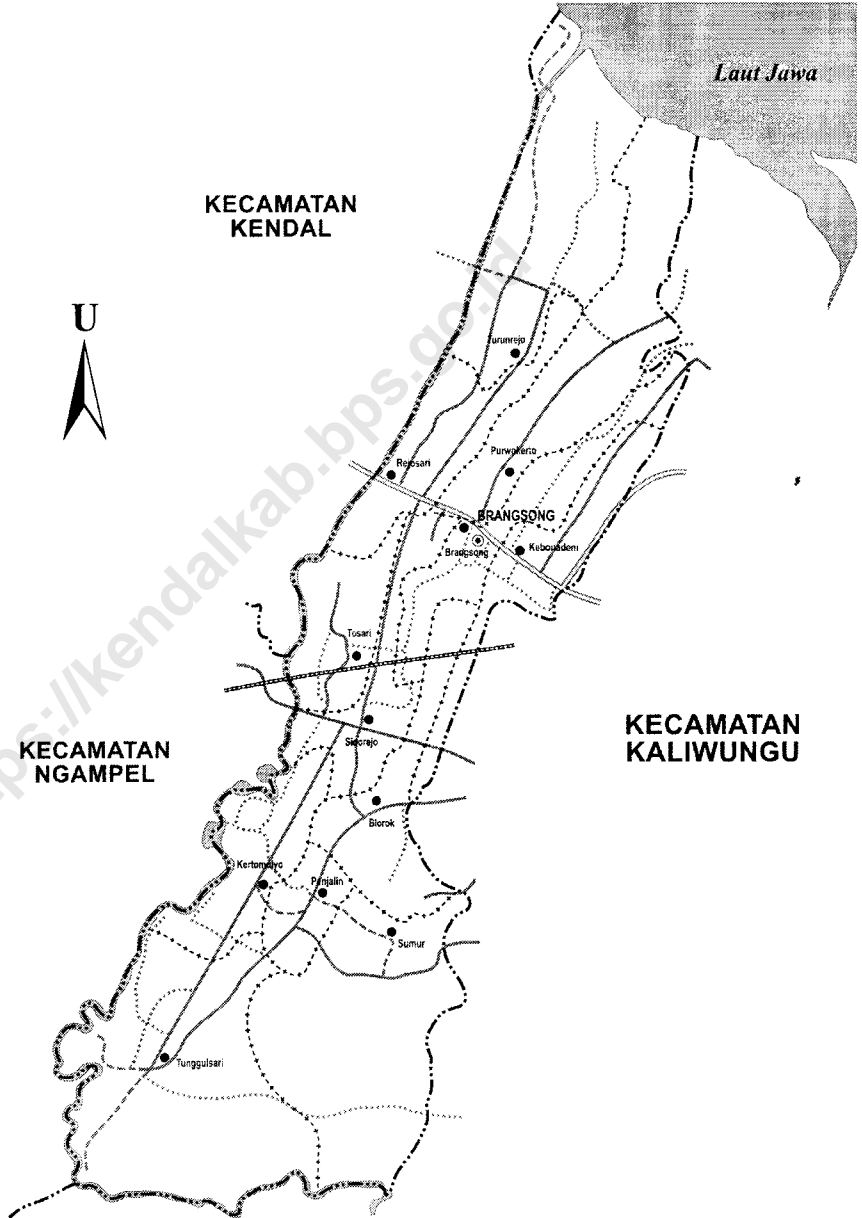
3. Jarak dari Ibukota Brangsong ke beberapa kota:
Kota Propinsi Jawa Tengah : 30 Km
Kota Kabupaten Kendal : 3 Km
Kota Kecamatan Kaliwungu : 3 Km
Kota Kecamatan Pegandon : 8 Km

4. Ketinggian tanah:
Tertinggi : 23 m dpl
Sedang : 12 m dpl
Terendah : 0 m dpl

KABUPATEN KENDAL



KECAMATAN BRANGSONG



TABEL : 1.1

**Luas Wilayah Kecamatan Brangsong
Dirinci Menurut Desa
Tahun : 2008**

Desa	Luas	Persentase
	(Km-2)	(%)
(1)	(2)	(3)
01. Tunggulsari	5.37	15.53
02. S u m u r	2.48	7.18
03. Penjalin	2.46	7.12
04. Kertomulyo	2.61	7.55
05. B l o r o k	1.57	4.54
06. Sidorejo	1.49	4.31
07. Tosari	1.51	4.37
08. Rejosari	1.51	4.37
09. Turunrejo	8.21	23.76
10. Purwokerto	3.57	10.33
11. Brangsong	2.84	8.22
12. Kebonadem	0.93	2.69
Jumlah	34.55	100.00

BPS Kabupaten Kendal

Sumber data : Kantor Kecamatan Brangsong

Catatan :

TABEL : 1.2

Jarak Desa Ke Ibukota Kecamatan
Kecamatan Brangsong
Tahun : 2008

Desa	Jarak
(1)	(Km) (2)
01. Tungulsari	7.30
02. S u m u r	7.20
03. Penjalin	6.00
04. Kertomulyo	5.60
05. B l o r o k	5.00
06. Sidorejo	4.20
07. Tosari	4.00
08. Rejosari	1.20
09. Turunrejo	3.20
10. Purwokerto	0.60
11. Brangsong	0.00
12. Kebonadem	0.50

Sumber data : Kantor Kecamatan Brangsong

Catatan :

BPS Kabupaten Kendal

TABEL : 1.3

**Luas Wilayah Kecamatan Brangsong
Dirinci Menurut Penggunaan
Tahun : 2008**

Jemis Penggunaan	Luas	Persentase
(1)	(Km-2) (2)	(%) (3)
01. Tanah Sawah	13.89	40.21
02. Tanah Pekarangan	5.42	15.69
03. Tanah Tegalan	6.28	18.18
04. Tambak dan Kolam	2.00	5.79
05. Hutan	1.65	4.76
06. Perkebunan	0.00	0.00
07. Lain-lain	5.31	15.37
Jumlah	34.55	100.00

BPS Kabupaten Kendal

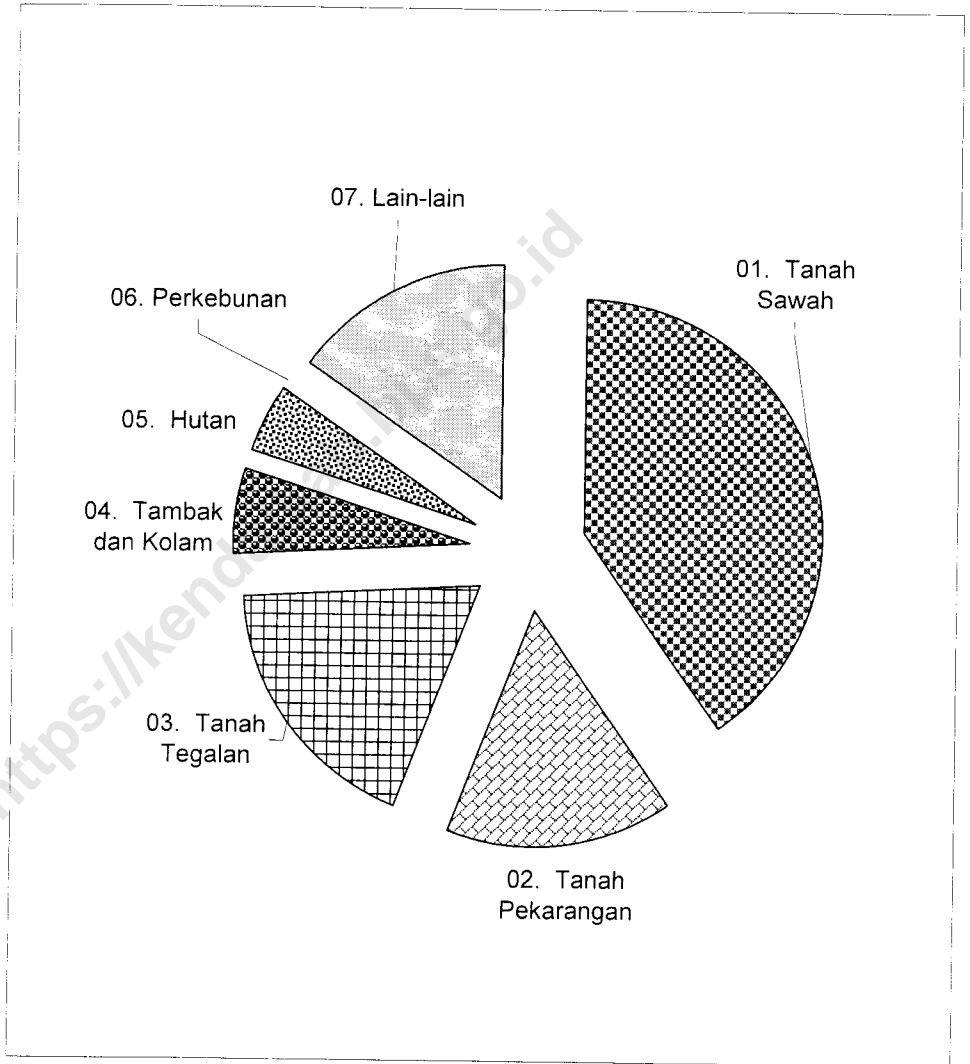
Sumber data : Statistik Kecamatan Brangsong

Catatan :

GRAFIK : 1

**Luas Wilayah Kecamatan Brangsong
Dirinci Menurut Penggunaan**

Tahun : 2008



Sumber data : Statistik Kecamatan Brangsong
Catatan :

TABEL : 1.4
Luas Tanah Sawah Menurut Jenis Pengairannya
Kecamatan Brangsong
Tahun : 2008

Desa	Tehnis	Setengah	Non	Tadah	Jumlah
	(Ha)	Tehnis (Ha)	Tehnis (Ha)	Hujan Diusahakan (Ha)	
(1)	(2)	(3)	(4)	(5)	(6)
01. Tunggulsari	83.18	0.00	0.00	0.00	83.18
02. S u m u r	0.00	0.00	0.00	0.00	0.00
03. Penjalin	75.00	0.00	0.00	0.00	75.00
04. Kertomulyo	176.00	0.00	0.00	0.00	176.00
05. B l o r o k	58.00	0.00	0.00	0.00	58.00
06. Sidorejo	81.50	0.00	0.00	0.00	81.50
07. Tosari	100.00	0.00	0.00	6.00	106.00
08. Rejosari	106.00	0.00	0.00	0.00	106.00
09. Turunrejo	239.50	0.00	0.00	0.00	239.50
10. Purwokerto	217.50	0.00	0.00	0.00	217.50
11. Brangsong	188.50	0.00	0.00	0.00	188.50
12. Kebonadem	58.00	0.00	0.00	0.00	58.00
Jumlah 2008	1,383.18	0.00	0.00	6.00	1,389.18
2007	1,383.18	0.00	0.00	6.00	1,389.18
2006	1,406.42	0.00	0.00	6.00	1,412.42

BPS Kabupaten Kendal

Sumber data : Monografi Desa 2008

Catatan :

TABEL : 1.5

**Luas Tanah Kering Dirinci Menurut Jenisnya
Kecamatan Brangsong
Tahun : 2008**

Desa	Peka rangan	Tegal	Penggem balaan	Tambak	Kolam
(1)	(Ha) (2)	(Ha) (3)	(Ha) (4)	(Ha) (5)	(Ha) (6)
01. Tunggulsari	41.50	216.00	0.00	0.00	0.00
02. S u m u r	44.00	192.00	0.00	0.00	0.00
03. Penjalin	24.30	140.00	0.00	0.00	0.00
04. Kertomulyo	66.70	0.00	0.00	0.00	0.00
05. B l o r o k	18.00	70.00	0.00	0.00	0.00
06. Sidorejo	51.50	0.00	0.00	0.00	0.00
07. Tosari	43.00	0.00	0.00	0.00	0.00
08. Rejosari	38.80	0.00	0.00	0.00	0.00
09. Turunrejo	80.30	0.00	0.00	125.00	0.00
10. Purwokerto	47.00	10.00	0.00	75.00	0.00
11. Brangsong	72.00	0.00	0.00	0.00	0.00
12. Kebonadem	14.90	0.00	0.00	0.00	0.00
Jumlah 2008	542.00	628.00	0.00	200.00	0.00
2007	542.00	628.00	0.00	200.00	0.00
2006	559.48	628.00	0.00	200.00	0.00

BPS Kabupaten Kendal

Sumber data : Monografi Desa 2008

Catatan :

TABEL : 1.5 (Lanjutan)
Luas Tanah Kering Dirinci Menurut Jenisnya
Kecamatan Brangsong
Tahun : 2008

Desa	Hutan		Perkebunan		Lain-	Jumlah
	Rakyat	Negara	Rakyat	Negara	Lain-	
	(Ha)	(Ha)	(Ha)	(Ha)	(Ha)	
(1)	(7)	(8)	(9)	(10)	(11)	(12)
01. Tunggulsari	0.00	164.50	0.00	0.00	31.50	453.50
02. S u m u r	0.00	0.00	0.00	0.00	12.00	248.00
03. Penjalin	0.00	0.00	0.00	0.00	6.70	171.00
04. Kertomulyo	0.00	0.00	0.00	0.00	18.30	85.00
05. B l o r o k	0.00	0.00	0.00	0.00	11.00	99.00
06. Sidorejo	0.00	0.00	0.00	0.00	16.00	67.50
07. Tosari	0.00	0.00	0.00	0.00	2.00	45.00
08. Rejosari	0.00	0.00	0.00	0.00	6.20	45.00
09. Turunrejo	0.00	0.00	0.00	0.00	376.20	581.50
10. Purwokerto	0.00	0.00	0.00	0.00	7.50	139.50
11. Brangsong	0.00	0.00	0.00	0.00	23.50	95.50
12. Kebonadem	0.00	0.00	0.00	0.00	20.10	35.00
Jumlah 2008	0.00	164.50	0.00	0.00	531.00	2,065.50
2007	0.00	164.50	0.00	0.00	531.00	2,065.00
2006	0.00	164.50	0.00	0.00	489.70	2,041.58

BPS Kabupaten Kendal

Sumber data : Monografi Desa 2008

Catatan :

TABEL : 1.6

**Banyaknya Hari Hujan
Brangsong
Tahun : 2005 - 2008**

Bulan	2005	2006	2007	2008
(1)	(2)	(3)	(4)	(5)
01. Januari	10	21	5	15
02. Pebruari	11	18	9	20
03. Maret	10	25	3	11
04. April	13	12	8	8
05. Mei	6	5	6	8
06. Juni	12	0	5	4
07. Juli	5	0	1	0
08. Agustus	4	0	3	1
09. September	2	0	0	5
10. Oktober	8	1	8	8
11. Nopember	13	11	8	13
12. Desember	17	10	15	15
Jumlah	111	103	71	108
Rata-rata	9	9	6	9

BPS Kabupaten Kendal

Sumber data : Pengairan Ranting Brangsong
Catatan :

TABEL : 1.7

Banyaknya Curah Hujan
Kecamatan Brangsong
Tahun : 2005 - 2008

Bulan	2005	2006	2007	2008
(1)	(2)	(3)	(4)	(5)
01. Januari	99	787	98	337
02. Pebruari	102	427	159	882
03. Maret	78	284	102	130
04. April	94	136	292	101
05. Mei	56	80	65	45
06. Juni	118	0	48	27
07. Juli	39	0	24	0
08. Agustus	41	0	55	15
09. September	25	0	0	30
10. Oktober	45	7	93	170
11. Nopember	106	152	68	142
12. Desember	138	350	273	301
Jumlah	941	2,223	1,277	2,180
Rata-rata	78	185	106	182

BPS Kabupaten Kendal

Sumber data : Pengairan Ranting Brangsong

Catatan :

TABEL : 2.1
Banyaknya Dusun/Dukuh, Rukun Warga Dan Rukun Tetangga
Kecamatan Brangsong
Tahun : 2008

Desa	Dusun/ Dukuh	Rukun Warga	Rukun Tetangga
(1)	(2)	(3)	(4)
01. Tungulsari	3	9	25
02. S u m u r	8	8	32
03. Penjalin	3	3	10
04. Kertomulyo	3	7	28
05. B l o r o k	3	6	12
06. Sidorejo	4	8	33
07. Tosari	2	5	16
08. Rejosari	3	5	21
09. Turunrejo	4	9	25
10. Purwokerto	4	4	16
11. Brangsong	3	8	24
12. Kebonadem	4	4	12
Jumlah 2008	44	76	254
2007	44	76	254
2006	44	72	249

BPS Kabupaten Kendal

Sumber data : Statistik Kecamatan Brangsong

Catatan :

TABEL : 2.2.
Banyaknya Balai Desa Dan Kantor Desa
Kecamatan Brangsong
Tahun : 2008

Desa	Balai Desa	Kantor Desa
(1)	(2)	(3)
01. Tunggulsari	1	1
02. S u m u r	1	1
03. Penjalin	1	1
04. Kertomulyo	1	1
05. B l o r o k	1	1
06. Sidorejo	1	1
07. Tosari	1	1
08. Rejosari	1	1
09. Turunrejo	1	1
10. Purwokerto	1	1
11. Brangsong	1	1
12. Kebonadem	1	1
Jumlah	12	12

BPS Kabupaten Kendal

Sumber data : Kantor Kecamatan Brangsong

Catatan :

TABEL : 2.3

**Banyaknya Perangkat Desa
Kecamatan Brangsong
Tahun : 2008**

Desa	Kepala Desa/Kelr		Sekr Desa/Kelr		Bekel		Ke ba yan		Jaga baya Kepe tangan		Bayan Tani	Modin	ULU- ULU-		Kami tuwo	Kaur Peme rintah an		Kaur Keuag an	Jum lah					
	L	P	L	P	L	P	L	P	L	P			L	P		L	P			L	P	L	P	
	(1)	(2)	(3)	(4)	(5)	(6)	(7)	(8)	(9)	(10)	(11)	(12)	(13)	(14)	(15)	(16)	(17)	(18)	(19)	(20)	(21)	(22)	(23)	(24)
01. Tunggulsari	1	0	1	0	0	0	0	0	0	0	0	0	1	0	1	0	3	0	1	0	1	0	9	0
02. Sumur	1	0	1	0	0	0	1	0	0	0	0	0	2	0	0	0	0	0	1	0	1	0	7	0
03. Penjalin	1	0	1	0	0	0	1	0	0	0	1	0	1	0	0	0	1	0	1	0	0	0	7	0
04. Kertomulyo	1	0	1	0	0	0	1	0	1	0	1	0	1	1	0	0	2	0	0	0	1	0	9	1
05. Blorok	1	0	1	0	0	0	0	0	0	0	1	0	1	0	0	0	2	1	0	1	0	0	6	2
06. Sidorejo	1	0	1	0	0	0	1	0	0	0	0	0	1	0	1	0	3	0	1	0	1	0	10	0
07. Tosari	1	0	1	0	0	0	0	0	0	0	1	0	2	0	0	0	2	0	0	1	1	0	8	1
08. Rejosari	1	0	1	0	0	0	0	0	0	0	1	0	2	0	0	0	3	0	0	0	1	0	9	0
09. Turunrejo	1	0	1	0	0	0	2	0	1	0	1	0	2	0	3	0	4	0	1	0	0	1	16	1
10. Purwokerto	1	0	0	1	0	0	0	0	1	0	1	0	1	1	1	0	3	0	1	0	1	0	10	2
11. Brangsong	1	0	1	0	0	0	1	0	1	0	1	0	2	0	1	0	2	0	1	0	0	1	11	1
12. Kebonadem	1	0	0	0	0	0	0	1	0	0	1	0	1	0	0	0	2	0	1	0	0	0	6	1
Jumlah 2008	12	0	10	1	0	0	7	1	4	0	9	0	17	2	7	0	27	1	8	2	7	2	108	9
2007	12	0	10	1	8	3	7	1	4	0	9	0	17	2	7	0	27	1	8	2	7	2	116	12
2006	12	0	10	1	8	3	7	1	4	0	9	0	17	2	7	0	27	1	8	2	7	2	116	12

BPS Kabupaten Kendal

Sumber data : Kantor Kecamatan Brangsong

Catatan/Notes :

TABEL 3.1
Banyaknya Rumahtangga Dan Bangunan Tempat Tinggal
Kecamatan Brangsong
Tahun : 2008

Desa	Rumah Tangga	Bangunan Tempat Tinggal
(1)	(2)	(3)
01. Tunggulsari	1,288	1,123
02. S u m u r	1,254	935
03. Penjalin	505	494
04. Kertomulyo	1,133	1,183
05. B l o r o k	631	604
06. Sidorejo	1,537	1,083
07. Tosari	996	647
08. Rejosari	951	803
09. Turunrejo	1,031	860
10. Purwokerto	1,012	706
11. Brangsong	1,238	1,092
12. Kebonadem	583	523
Jumlah 2008	12,159	10,053
2007	12,069	9,946
2006	11,773	9,923

BPS Kabupaten Kendal

Sumber data : Statistik Kecamatan Brangsong

Catatan :

TABEL : 3.2

Kepadatan Rumah Tangga
Kecamatan Brangsong

Tahun : 2008

Desa	Penduduk	Rumah Tangga	Kepadatan (Orang/RT)
(1)	(2)	(3)	(4)
01. Tunggulsari	4,622	1,288	4
02. S u m u r	4,230	1,254	3
03. Penjalin	1,794	505	4
04. Kertomulyo	4,512	1,133	4
05. B l o r o k	2,319	631	4
06. Sidorejo	5,591	1,537	4
07. Tosari	3,319	996	3
08. Rejosari	3,948	951	4
09. Turunrejo	4,219	1,031	4
10. Purwokerto	3,972	1,012	4
11. Brangsong	5,881	1,238	5
12. Kebonadem	2,090	583	4
Jumlah 2008	46,497	12,159	4
2007	46,044	12,069	4
2006	45,386	11,773	4

BPS Kabupaten Kendal

Sumber data : Statistik Kecamatan Brangsong

Catatan :

TABEL : 3.3

**Banyaknya Keluarga Menurut Tahapan
Kecamatan Brangsong
Tahun : 2008**

Desa	Pra sejah tera	Sejah tera I	Sejah tera II	Sejah tera III	Sejah tera III Plus	Jum lah
(1)	(2)	(3)	(4)	(5)	(6)	(7)
01. Tunggulsari	828	159	28	256	0	1,271
02. S u m u r	801	93	105	249	0	1,248
03. Penjalin	228	65	129	86	0	508
04. Kertomulyo	686	128	185	156	0	1,155
05. B l o r o k	299	5	15	10	302	631
06. Sidorejo	309	174	96	973	5	1,557
07. Tosari	418	23	17	531	0	989
08. Rejosari	229	204	177	339	15	964
09. Turunrejo	500	165	70	447	25	1,207
10. Purwokerto	471	100	173	298	19	1,061
11. Brangsong	591	229	172	391	29	1,412
12. Kebonadem	198	82	25	235	53	593
Jumlah 2008	5,558	1,427	1,192	3,971	448	12,596
2007	5,475	1,479	1,183	3,700	80	11,917

BPS Kabupaten Kendal

Sumber data : PPLKB Kecamatan Brangsong

Catatan :

TABEL : 3.4
Banyaknya Rumah Tangga Dan Bangunan Tempat Tinggal
Kecamatan Brangsong
Tahun : 2008

Desa	Per- manen	Semi Per manen	Papan	Bambu	Jumlah
(1)	(2)	(3)	(4)	(5)	(6)
01. Tunggulsari	103	456	537	27	1,123
02. S u m u r	41	50	646	198	935
03. Penjalin	82	71	331	10	494
04. Kertomulyo	192	785	134	72	1,183
05. B l o r o k	79	136	369	20	604
06. Sidorejo	505	301	240	37	1,083
07. Tosari	171	31	315	130	647
08. Rejosari	215	247	233	108	803
09. Turunrejo	104	544	183	29	860
10. Purwokerto	133	287	185	101	706
11. Brangsong	145	500	332	115	1,092
12. Kebonadem	221	226	74	2	523
Jumlah 2008	1,991	3,634	3,579	849	10,053
2007	1,812	3,708	3,591	870	9,946
2006	1,743	1,763	3,543	874	9,925

BPS Kabupaten Kendal

Sumber data : Statistik Kecamatan Brangsong

Catatan :

TABEL : 3.5
Banyaknya Penduduk Dirinci Menurut Jenis Kelamin
Kecamatan Brangsong
Tahun : 2008

Desa	Laki-Laki	Perempuan	Jumlah
(1)	(2)	(3)	(4)
01. Tunggulsari	2,211	2,411	4,622
02. S u m u r	2,128	2,102	4,230
03. Penjalin	920	874	1,794
04. Kertomulyo	2,285	2,227	4,512
05. B l o r o k	1,126	1,193	2,319
06. Sidorejo	2,731	2,860	5,591
07. Tosari	1,580	1,739	3,319
08. Rejosari	1,993	1,955	3,948
09. Turunrejo	2,084	2,135	4,219
10. Purwokerto	1,938	2,034	3,972
11. Brangsong	3,043	2,838	5,881
12. Kebonadem	1,061	1,029	2,090
	Jumlah 2008	23,100	23,397
	2007	22,873	23,171
	2006	22,542	22,844

BPS Kabupaten Kendal

Sumber data: Monografi Desa 2008

Catatan :

TABEL : 3.6

**Kepadatan Penduduk
Kecamatan Brangsong
Tahun : 2008**

Desa	Penduduk	Luas (Km-2)	Kepadatan (Orang/Km-2)
(1)	(2)	(3)	(4)
01. Tunggulsari	4,622	5.36	862
02. S u m u r	4,230	2.48	1,706
03. Penjalin	1,794	2.46	729
04. Kertomulyo	4,512	2.61	1,729
05. B l o r o k	2,319	1.57	1,477
06. Sidorejo	5,591	1.49	3,752
07. Tosari	3,319	1.51	2,198
08. Rejosari	3,948	1.51	2,615
09. Turunrejo	4,219	8.21	514
10. Purwokerto	3,972	3.57	1,113
11. Brangsong	5,881	2.84	2,071
12. Kebonadem	2,090	0.93	2,247
	Jumlah 2008	46,497	34.54
	2007	46,044	34.54
	2006	45,386	34.54

BPS Kabupaten Kendal

Sumber data : Statistik Kecamatan Brangsong

Catatan :

TABEL : 3.7
Sex Ratio Penduduk Laki-Laki Terhadap Perempuan
Kecamatan Brangsong
Tahun : 2008

Desa	Penduduk		Sex Ratio (Per 1000)	
	Laki-Laki	Perempuan		
(1)	(2)	(3)	(4)	
01. Tunggulsari	2,211	2,411	917	
02. S u m u r	2,128	2,102	1,012	
03. Penjalin	920	874	1,053	
04. Kertomulyo	2,285	2,227	1,026	
05. B l o r o k	1,126	1,193	944	
06. Sidorejo	2,731	2,860	955	
07. Tosari	1,580	1,739	909	
08. Rejosari	1,993	1,955	1,019	
09. Turunrejo	2,084	2,135	976	
10. Purwokerto	1,938	2,034	953	
11. Brangsong	3,043	2,838	1,072	
12. Kebonadem	1,061	1,029	1,031	
	Jumlah 2008	23,100	23,397	987
	2007	22,873	23,171	987
	2006	22,542	22,844	987

BPS Kabupaten Kendal

Sumber data : Statistik Kecamatan Brangsong

Catatan :

TABEL : 3.8

**Perkembangan Penduduk Per Tahun
Kecamatan Brangsong
Tahun : 1989 - 2008**

Tahun	Penduduk	Perkembangan
		Penduduk (%)
(1)	(2)	(3)
1989	36,055	-
1990	37,349	3.59
1991	38,180	2.22
1992	38,399	0.57
1993	38,614	0.56
1994	38,835	0.57
1995	39,075	0.62
1996	41,910	7.26
1997	41,955	0.11
1998	42,036	0.19
1999	43,654	3.85
2000	43,953	0.68
2001	44,151	0.45
2002	44,381	0.52
2003	44,585	0.46
2004	45,077	1.10
2005	45,224	0.33
2006	45,386	0.36
2007	46,497	1.45
2008	46,497	0.98

BPS Kabupaten Kendal

Sumber data : Statistik Kecamatan Brangsong

Catatan :

TABEL : 3.9
Banyaknya Penduduk Menurut Kelompok Umur
Dan Jenis Kelamin
Kecamatan Brangsong
Tahun : 2008

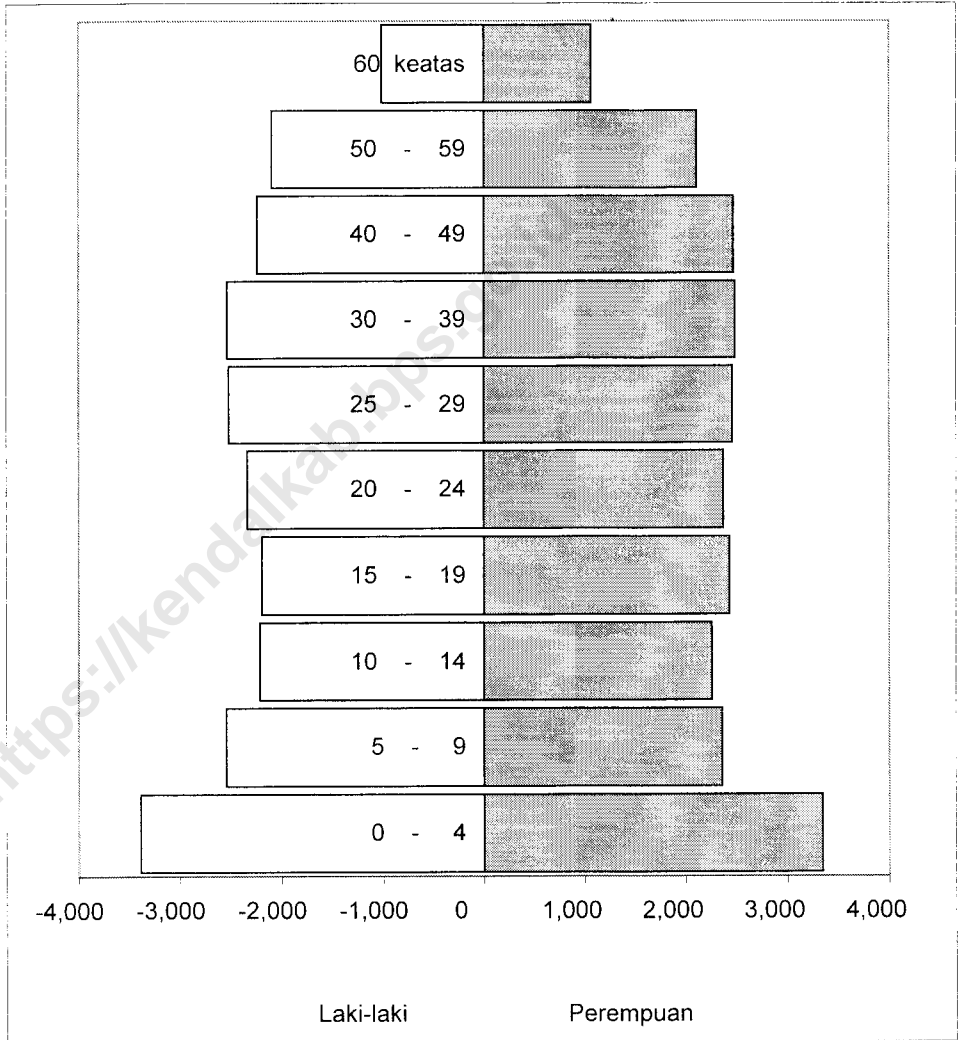
Umur	Laki-Laki	Perempuan	Jumlah
(1)	(2)	(3)	(4)
0 - 4	3,389	3,345	6,734
5 - 9	2,547	2,358	4,905
10 - 14	2,217	2,261	4,478
15 - 19	2,196	2,435	4,631
20 - 24	2,340	2,375	4,715
25 - 29	2,521	2,468	4,989
30 - 39	2,536	2,492	5,028
40 - 49	2,242	2,476	4,718
50 - 59	2,098	2,112	4,210
60 keatas	1,014	1,075	2,089
Jumlah 2008	23,100	23,397	46,497
2007	22,853	23,191	46,044
2006	22,542	22,844	45,386

BPS Kabupaten Kendal

Sumber data : Statistik Kecamatan Brangsong

Catatan :

GRAFIK : 2
Banyaknya Penduduk Menurut Kelompok Umur
Dan Jenis Kelamin
Kecamatan Brangsong
Tahun : 2008



Sumber data : Statistik Kecamatan Brangsong

BPS Kabupaten Kendal

TABEL : 3.10
Banyaknya Penduduk Umur 5-6, 7-12, 13-15
Kecamatan Brangsong
Tahun : 2008

Desa	5 - 6	7 - 12	13 - 15
(1)	(2)	(3)	(4)
01. Tunggulsari	216	523	294
02. S u m u r	174	482	231
03. Penjalin	73	225	115
04. Kertomulyo	208	605	290
05. B l o r o k	168	373	150
06. Sidorejo	129	443	253
07. Tosari	181	511	224
08. Rejosari	157	448	226
09. Turunrejo	188	462	208
10. Purwokerto	198	509	228
11. Brangsong	267	806	397
12. Kebonadem	74	215	284
Jumlah 2008	2,033	5,602	2,900
2007	1,333	5,722	2,794
2006	1,333	5,722	2,794

BPS Kabupaten Kendal

Sumber data : Statistik Kecamatan Brangsong

Catatan :

TABEL : 3.11

**Banyaknya Mutasi Penduduk
Kecamatan Brangsong
Tahun : 2008**

Desa	Kela hiran	Kema tian	Datang	Pergi
(1)	(2)	(3)	(4)	(5)
01. Tunggulsari	42	20	20	29
02. S u m u r	19	9	23	14
03. Penjalin	17	8	32	12
04. Kertomulyo	48	16	28	31
05. B l o r o k	26	5	21	22
06. Sidorejo	56	25	103	48
07. Tosari	29	16	58	26
08. Rejosari	55	34	114	51
09. Turunrejo	39	19	13	41
10. Purwokerto	52	41	57	53
11. Brangsong	76	21	90	51
12. Kebonadem	18	3	26	14
Jumlah 2008	477	217	585	392
2007	755	181	321	229
2006	713	367	93	277

BPS Kabupaten Kendal

Sumber data : Statistik Kecamatan Brangsong

Catatan :

TABEL : 3.12

**Banyaknya Penduduk Di Atas 5 Tahun
Dirinci Menurut Pendidikan
Kecamatan Brangsong
Tahun : 2008**

Desa	Tidak Sekolah	Tidak Belum		Tamat SD
		Tamat SD		
(1)	(2)	(3)	(4)	(5)
01. Tunggulsari	752	456	499	1,821
02. S u m u r	490	136	928	1,275
03. Penjalin	58	315	375	535
04. Kertomulyo	149	389	531	1,490
05. B l o r o k	325	389	343	520
06. Sidorejo	93	490	738	1,488
07. Tosari	435	455	832	471
08. Rejosari	403	730	560	899
09. Turunrejo	231	318	392	1,976
10. Purwokerto	194	221	540	1,288
11. Brangsong	251	625	687	1,639
12. Kebonadem	73	205	393	781
Jumlah 2008	3,454	4,729	6,818	14,183
2007	3,674	4,734	6,082	14,235
2006	3,868	5,007	7,388	15,931

BPS Kabupaten Kendal

Sumber data : Statistik Kecamatan Brangsong

Catatan :

TABEL : 3.12 (Lanjutan)
Banyaknya Penduduk Di Atas 5 Tahun
Dirinci Menurut Pendidikan
Kecamatan Brangsong
Tahun : 2008

Desa	Tamat			
	SLTP	SLTA	PT /Akademi	
(1)	(6)	(7)	(8)	
01. Tunggulsari	263	128	16	
02. S u m u r	290	275	8	
03. Penjalin	173	151	29	
04. Kertomulyo	1,231	184	21	
05. B l o r o k	273	110	12	
06. Sidorejo	1,061	982	223	
07. Tosari	382	168	42	
08. Rejosari	167	468	199	
09. Turunrejo	397	348	20	
10. Purwokerto	515	408	53	
11. Brangsong	1,082	791	50	
12. Kebonadem	258	134	57	
	Jumlah 2008	6,092	4,147	730
	2007	6,446	3,444	725
	2006	6,515		716

BPS Kabupaten Kendal

Sumber data : Statistik Kecamatan Brangsong

Catatan :

TABEL : 3.13
Banyaknya Penduduk Di Atas 10 Tahun Yang Bekerja
Dirinci Menurut Mata Pencaharian
Kecamatan Brangsong
Tahun : 2008

Desa	Pertanian		Pertambangan Dan Penggalian		Industri Pengolahan	
	Pengusaha	Buruh	Pengusaha	Buruh	Pengusaha	Buruh
(1)	(2)	(3)	(4)	(5)	(6)	(7)
01. Tunggulsari	1.316	981	0	0	102	60
02. S u m u r	412	1.288	0	0	2	70
03. Penjalin	178	559	0	0	40	298
04. Kertomulyo	481	889	0	0	62	430
05. B l o r o k	175	283	0	0	14	331
06. Sidorejo	213	1.099	0	0	46	161
07. Tosari	239	518	0	0	14	182
08. Rejosari	256	978	0	0	26	399
09. Turunrejo	653	704	0	0	25	238
10. Purwokerto	309	324	0	0	13	131
11. Brangsong	751	728	0	0	19	640
12. Kebonadem	109	178	0	0	12	140
Jumlah 2008	5,092	8,529	0	0	375	3,080
2007	5,879	8,038	2	4	346	3,098
2006	5,723	7,554	5	10	345	3.114

BPS Kabupaten Kendal

Sumber data : Statistik Kecamatan Brangsong

Catatan :

TABEL : 3.13 (Lanjutan)
Banyaknya Penduduk Di Atas 10 Tahun Yang Bekerja
Dirinci Menurut Mata Pencaharian
Kecamatan Brangsong
Tahun : 2008

Desa	Listrik, Gas Dan Bangunan Air Minum			Perdagangan, Hotel Dan Restoran		
	Pengusaha	Buruh	Pengusaha	Buruh	Pengusaha	Buruh
(1)	(2)	(3)	(4)	(5)	(6)	(7)
01. Tunggulsari	0	0	0	55	43	200
02. S u m u r	0	0	0	47	40	219
03. Penjalin	0	0	0	95	22	38
04. Kertomulyo	0	0	1	254	66	198
05. B l o r o k	0	0	0	192	31	105
06. Sidorejo	1	78	2	198	190	199
07. Tosari	1	2	1	103	73	142
08. Rejosari	0	0	0	238	120	234
09. Turunrejo	0	0	12	152	91	172
10. Purwokerto	0	31	0	33	62	184
11. Brangsong	0	0	2	380	139	180
12. Kebonadem	0	1	0	83	71	101
Jumlah 2008	2	112	18	1,830	948	1,972
2007	3	120	18	1,832	986	1,963
2006	3	136	18	1,864	970	1,964

BPS Kabupaten Kendal

Sumber data : Kantor Kecamatan Brangsong

Catatan :

TABEL : 3.13 (Lanjutan)

**Banyaknya Penduduk Di Atas 10 Tahun Yang Bekerja
Dirinci Menurut Mata Pencapaian
Kecamatan Brangsong
Tahun : 2008**

Desa	Pengangkutan Dan Komunikasi		Keuangan Dan Persewaan		Jasa-Jasa		Jumlah	
	Pengusaha	Buruh	Pengusaha	Buruh	Pengusaha	Buruh	Pengusaha	Buruh
(1)	(14)	(15)	(16)	(17)	(18)	(19)	(20)	(22)
01. Tungulsari	3	150	2	2	160	40	1,626	1,488
02. Sumur	19	120	7	12	150	25	630	1,781
03. Penjalin	25	27	0	0	21	20	286	1,037
04. Kertomulyo	4	120	4	6	130	63	748	1,960
05. Blorok	7	16	2	5	19	21	248	953
06. Sidorejo	66	162	7	25	141	166	666	2,088
07. Tosari	21	28	2	2	22	67	373	1,044
08. Rejosari	64	200	16	8	171	35	653	2,092
09. Turunrejo	37	120	15	8	176	58	1,009	1,452
10. Purwokerto	25	121	0	0	126	114	535	938
11. Brangsong	56	151	2	2	70	198	1,039	2,283
12. Kebonadem	12	29	7	10	61	23	272	565
Jumlah 2008	339	1,244	64	80	1,247	830	8,085	17,681
2007	351	1,245	66	75	1,268	830	8,887	17,170
2006	351	1,246	66	72	1,268	827	8,749	16,787

TABEL : 4.1

**Banyaknya PUS Akseptor KB Aktif
Kecamatan Brangsong
Tahun : 2008**

Desa	PUS	Kontrasepsi		
		IUD	PIL	Kondom
(1)	(2)	(3)	(4)	(5)
01. Tunggulsari	791	3	84	0
02. S u m u r	821	6	262	0
03. Penjalin	374	1	121	0
04. Kertomulyo	757	3	218	0
05. B l o r o k	457	3	90	1
06. Sidorejo	1,128	31	285	7
07. Tosari	597	13	210	1
08. Rejosari	724	9	179	0
09. Turunrejo	742	4	171	0
10. Purwokerto	784	6	216	0
11. Brangsong	954	21	212	1
12. Kebonadem	409	9	63	0
Jumlah 2008	8,538	109	2,111	10
2007	8,182	95	2,165	7
2006	8,051	88	2,000	8

Sumber data : PPLKB Kecamatan Brangsong

Catatan :

TABEL : 4.1 (Lanjutan)
Banyaknya PUS Akseptor KB Aktif
Kecamatan Brangsong
Tahun : 2008

Desa	Kontrasepsi				Jumlah
	INP	Suntik	MOP	MOW	
(1)	(7)	(8)	(9)	(10)	(11)
01. Tunggulsari	86	421	6	33	633
02. S u m u r	33	322	1	15	639
03. Penjalin	23	140	2	10	297
04. Kertomulyo	56	305	0	8	590
05. B l o r o k	32	233	1	22	382
06. Sidorejo	40	529	2	17	911
07. Tosari	5	261	3	13	506
08. Rejosari	22	355	0	4	569
09. Turunrejo	17	417	0	9	618
10. Purwokerto	18	356	3	17	616
11. Brangsong	43	446	1	25	749
12. Kebonadem	6	244	2	12	336
JUMLAH 2008	381	4,029	21	185	6,846
2007	378	3,577	21	168	6,411
2006	368	3,498	21	166	6,149

BPS Kabupaten Kendal

Sumber data : PPLKB Kecamatan Brangsong

Catatan :

TABEL : 5.1

**Banyaknya Pemeluk Agama
Kecamatan Brangsong
Tahun : 2008**

Desa	Islam	Kristen		Budha	Hindu	Jumlah
		Prot	Katolik			
(1)	(2)	(3)	(4)	(5)	(6)	(7)
01. Tunggulsari	4,622	0	0	0	0	4,622
02. S u m u r	4,230	0	0	0	0	4,230
03. Penjalin	1,794	0	0	0	0	1,794
04. Kertomulyo	4,521	0	0	0	0	4,521
05. B l o r o k	2,315	4	0	0	0	2,319
06. Sidorejo	5,472	85	34	0	0	5,591
07. Tosari	3,315	4	0	0	0	3,319
08. Rejosari	3,948	0	0	0	0	3,948
09. Turunrejo	4,214	0	5	0	0	4,219
10. Purwokerto	3,972	0	0	0	0	3,972
11. Brangsong	5,876	4	1	0	0	5,881
12. Kebonadem	2,090	0	0	0	0	2,090
JUMLAH 2008	46,369	97	40	0	0	46,506
	2007	97	42	0	0	46,044
	2006	103	43	0	0	45,386

BPS Kabupaten Kendal

Sumber data : Statistik Kecamatan Brangsong

Catatan :

TABEL : 5.2

**Banyaknya Tempat Ibadah
Kecamatan Brangsong
Tahun : 2008**

Desa	Masjid	Musholla	Gereja	Kuil/ Pura
(1)	(2)	(3)	(4)	(5)
01. Tunggulsari	3	17	0	0
02. S u m u r	1	25	0	0
03. Penjalin	1	7	0	0
04. Kertomulyo	3	27	0	0
05. B l o r o k	2	9	0	0
06. Sidorejo	3	21	0	0
07. Tosari	2	13	0	0
08. Rejosari	1	18	0	0
09. Turunrejo	4	12	0	0
10. Purwokerto	3	14	0	0
11. Brangsong	2	24	0	0
12. Kebonadem	3	8	0	0
JUMLAH 2008	28	195	0	0
2007	28	194	0	0
2006	27	190	0	0

BPS Kabupaten Kendal

Sumber data : Statistik Kecamatan Brangsong

Catatan :

TABEL : 5.3

Peserta Calon Jemaah Haji
Kecamatan Brangsong
Tahun : 2006 - 2008

Desa	2006	2007	2008
(1)	(2)	(3)	(4)
01. Tunggulsari	0	3	1
02. S u m u r	0	0	0
03. Penjalin	0	5	2
04. Kertomulyo	0	7	3
05. B l o r o k	0	2	6
06. Sidorejo	0	4	11
07. Tosari	0	0	6
08. Rejosari	0	7	8
09. Turunrejo	0	4	8
10. Purwokerto	0	7	10
11. Brangsong	0	13	7
12. Kebonadem	0	4	6
JUMLAH	0	56	68

BPS Kabupaten Kendal

Sumber data : KUA Kecamatan Brangsong

Catatan :

TABEL : 5.4
Banyaknya Ulama, Mubaligh Dan Khotib
Kecamatan Brangsong
Tahun : 2008

Desa	Ulama	Mubaligh	Khotib
(1)	(2)	(3)	(4)
01. Tunggulsari	18	0	15
02. S u m u r	42	3	5
03. Penjalin	12	3	5
04. Kertomulyo	30	2	10
05. B l o r o k	23	0	12
06. Sidorejo	35	0	10
07. Tosari	4	6	6
08. Rejosari	16	2	5
09. Turunrejo	38	0	20
10. Purwokerto	29	5	15
11. Brangsong	12	13	14
12. Kebonadem	30	3	10
Jumlah 2008	289	37	127
2007	284	26	123
2006	284	26	123

BPS Kabupaten Kendal

Sumber data : KUA Kecamatan Brangsong

Catatan :

TABEL : 5.5

Banyaknya Nikah, Talak, Cerai Dan Rujuk
Kecamatan Brangsong
Tahun : 2008

Desa	Nikah	Talak	Cerai	Rujuk
(1)	(2)	(3)	(4)	(5)
01. Tunggulsari	46	4	1	0
02. S u m u r	60	0	3	0
03. Penjalin	9	0	0	0
04. Kertomulyo	57	5	3	0
05. B l o r o k	22	0	2	0
06. Sidorejo	51	1	1	0
07. Tosari	34	1	1	0
08. Rejosari	41	1	2	0
09. Turunrejo	43	1	2	0
10. Purwokerto	34	1	1	0
11. Brangsong	76	2	4	0
12. Kebonadem	16	0	0	0
Jumlah 2008	489	16	20	0
2007	435	84	56	0
2006	414	5	7	0

BPS Kabupaten Kendal

Sumber data : KUA Kecamatan Brangsong

Catatan :

TABEL : 5.6

**Banyaknya Pondok Pesantren,
Taman Pendidikan Al Qur'an, Santri Dan Siswa
Kecamatan Brangsong
Tahun : 2008**

Desa	Ponpes	Jumlah Santri	TPQ	Jumlah Siswa
(1)	(2)	(3)	(4)	(5)
01. Tunggulsari	0	0	2	188
02. S u m u r	1	21	3	501
03. Penjalin	1	75	1	172
04. Kertomulyo	2	40	2	180
05. B l o r o k	0	0	2	150
06. Sidorejo	1	6	3	320
07. Tosari	0	0	1	140
08. Rejosari	0	0	1	90
09. Turunrejo	0	0	4	487
10. Purwokerto	0	0	2	183
11. Brangsong	2	20	3	435
12. Kebonadem	3	55	1	115
Jumlah 2008	10	217	25	2,961
2007	8	217	21	2,649
2006	8	217	21	2,649

BPS Kabupaten Kendal

Sumber data : KUA Kecamatan Brangsong

Catatan :

TABEL : 6.1

**Banyaknya Sekolah TK, Murid Dan Guru
Kecamatan Brangsong
Tahun : 2008**

Desa	Sekolah	Murid	Guru
(1)	(2)	(3)	(4)
01. Tunggulsari	1	38	4
02. S u m u r	1	20	2
03. Penjalin	1	40	3
04. Kertomulyo	1	18	3
05. B l o r o k	1	21	2
06. Sidorejo	2	80	6
07. Tosari	1	47	3
08. Rejosari	2	73	6
09. Turunrejo	2	58	6
10. Purwokerto	3	109	12
11. Brangsong	2	106	6
12. Kebonadem	1	62	4
Jumlah 2008	18	672	57
2007	16	604	44
2006	16	581	38

BPS Kabupaten Kendal

Sumber data : Masing-masing Sekolah di Kecamatan Brangsong

Catatan :

TABEL : 6.2
Banyaknya Sekolah Dasar Negeri, Murid Dan Guru
Kecamatan Brangsong
Tahun : 2008

Desa	Sekolah	Murid	Guru
(1)	(2)	(3)	(4)
01. Tunggulsari	2	479	21
02. S u m u r	2	553	17
03. Penjalin	1	208	10
04. Kertomulyo	2	403	17
05. B l o r o k	2	284	17
06. Sidorejo	4	621	32
07. Tosari	2	309	16
08. Rejosari	2	316	17
09. Turunrejo	2	445	16
10. Purwokerto	2	419	16
11. Brangsong	2	506	20
12. Kebonadem	2	393	18
Jumlah 2008	25	4,936	217
2007	25	5,102	228
2006	25	5,220	208

BPS Kabupaten Kendal

Sumber data : Masing-masing Sekolah di Kecamatan Brangsong
Catatan :

TABEL : 6.3
Banyaknya Madrasah Ibtidaiyah, Murid dan Guru
Kecamatan Brangsong
Tahun : 2008

Desa	Sekolah	Murid	Guru
(1)	(2)	(3)	(4)
01. Tunggulsari	0	0	0
02. S u m u r	0	0	0
03. Penjalin	0	0	0
04. Kertomulyo	1	182	9
05. B l o r o k	0	0	0
06. Sidorejo	0	0	0
07. Tosari	0	0	0
08. Rejosari	0	0	0
09. Turunrejo	1	129	7
10. Purwokerto	0	0	0
11. Brangsong	1	138	9
12. Kebonadem	0	0	0
Jumlah 2008	3	449	25
2007	3	512	26
2006	3	502	25

BPS Kabupaten Kendal

Sumber data : Masing-masing Sekolah di Kecamatan Brangsong

Catatan :

TABEL : 6.4
Banyaknya Sekolah Lanjutan Pertama Negeri, Murid Dan Guru
Kecamatan Brangsong
Tahun : 2008

Desa	Sekolah	Murid	Guru	
(1)	(2)	(3)	(4)	
01. Tunggulsari	0	0	0	
02. S u m u r	0	0	0	
03. Penjalin	0	0	0	
04. Kertomulyo	1	705	33	
05. B l o r o k	0	0	0	
06. Sidorejo	0	0	0	
07. Tosari	0	0	0	
08. Rejosari	0	0	0	
09. Turunrejo	0	0	0	
10. Purwokerto	0	0	0	
11. Brangsong	1	816	47	
12. Kebonadem	0	0	0	
	Jumlah 2008	2	1,521	80
	2007	2	1,370	65
	2006	2	1,375	60

BPS Kabupaten Kendal

Sumber data : Masing-masing Sekolah di Kecamatan Brangsong

Catatan : Termasuk SLTP Kejuruan Negeri

TABEL : 6.5
Banyaknya Sekolah Lanjutan Pertama Swasta, Murid Dan Guru
Kecamatan Brangsong
Tahun : 2008

Desa	Sekolah	Murid	Guru
(1)	(2)	(3)	(4)
01. Tungulsari	0	0	0
02. S u m u r	0	0	0
03. Penjalin	0	0	0
04. Kertomulyo	0	0	0
05. B l o r o k	1	401	18
06. Sidorejo	1	326	25
07. Tosari	1	108	6
08. Rejosari	0	0	0
09. Turunrejo	0	0	0
10. Purwokerto	0	0	0
11. Brangsong	0	0	0
12. Kebonadem	0	0	0
Jumlah 2008	3	835	49
2007	3	1,196	70
2006	3	1,247	67

BPS Kabupaten Kendal

Sumber data : Masing-masing Sekolah di Kecamatan Brangsong

Catatan : - Termasuk SLTP Kejuruan Swasta

- SMP PGRI Pindah Lokasi Dari Rejosari ke Tosari

TABEL : 6.6
Banyaknya Madrasah Tsanawiyah, Murid Dan Guru
Kecamatan Brangsong
Tahun : 2008

Desa	Sekolah	Murid	Guru
(1)	(2)	(3)	(4)
01. Tunggulsari	0	0	0
02. S u m u r	0	0	0
03. Penjalin	0	0	0
04. Kertomulyo	0	0	0
05. B l o r o k	0	0	0
06. Sidorejo	0	0	0
07. Tosari	0	0	0
08. Rejosari	0	0	0
09. Turunrejo	0	0	0
10. Purwokerto	1	936	51
11. Brangsong	0	0	0
12. Kebonadem	0	0	0
Jumlah 2008	1	936	51
2007	1	997	51
2006	1	728	32

BPS Kabupaten Kendal

Sumber data : Masing-masing Sekolah di Kecamatan Brangsong

Catatan :

TABEL : 6.7
Banyaknya Sekolah Lanjutan Atas Negeri, Murid Dan Guru
Kecamatan Brangsong
Tahun : 2008

Desa	Sekolah	Murid	Guru
(1)	(2)	(3)	(4)
01. Tunggulsari	0	0	0
02. S u m u r	0	0	0
03. Penjalin	0	0	0
04. Kertomulyo	0	0	0
05. B l o r o k	0	0	0
06. Sidorejo	0	0	0
07. Tosari	0	0	0
08. Rejosari	0	0	0
09. Turunrejo	0	0	0
10. Purwokerto	0	0	0
11. Brangsong	1	945	59
12. Kebonadem	0	0	0
Jumlah 2008	1	945	59
2007	1	370	20
2006	1	228	16

BPS Kabupaten Kendal

Sumber data : Masing-masing Sekolah di Kecamatan Brangsong
Catatan : Termasuk SMK Negeri

TABEL : 6.8
Banyaknya Sekolah Lanjutan Atas Swasta, Murid Dan Guru
Kecamatan Brangsong
Tahun : 2008

Desa	Sekolah	Murid	Guru
(1)	(2)	(3)	(4)
01. Tunggulsari	0	0	0
02. S u m u r	0	0	0
03. Penjalin	0	0	0
04. Kertomulyo	0	0	0
05. B l o r o k	0	0	0
06. Sidorejo	0	0	0
07. Tosari	0	0	0
08. Rejosari	0	0	0
09. Turunrejo	0	0	0
10. Purwokerto	0	0	0
11. Brangsong	1	95	20
12. Kebonadem	0	0	0
Jumlah 2008	1	95	20

BPS Kabupaten Kendal

Sumber data : Masing-masing Sekolah di Kecamatan Brangsong

Catatan : Termasuk SMK Negeri

TABEL : 7.1
Banyaknya Dokter, Tenaga Medis (Mantri Kesehatan),
Bidan, Dukun Bayi Dan Juru Sunat
Kecamatan Brangsong
Tahun : 2008

Desa	Dokter	Mantri Kesehatan	Bidan	Dukun Bayi	Juru Sunat
(1)	(2)	(3)	(4)	(5)	(6)
01. Tunggulsari	0	0	1	3	0
02. S u m u r	0	0	1	3	0
03. Penjalin	0	0	1	0	0
04. Kertomulyo	0	0	1	3	0
05. B l o r o k	0	0	1	1	0
06. Sidorejo	2	4	3	2	0
07. Tosari	1	0	1	1	0
08. Rejosari	0	0	3	2	0
09. Turunrejo	0	0	1	0	0
10. Purwokerto	0	0	1	2	0
11. Brangsong	4	22	3	2	0
12. Kebonadem	0	0	2	0	0
Jumlah 2008	7	26	19	19	0
2007	8	25	19	19	0
2006	6	14	16	18	0

BPS Kabupaten Kendal

Sumber data : Puskesmas Kecamatan Brangsong

Catatan :

TABEL : 7.2

Banyaknya Fasilitas Kesehatan
Kecamatan Brangsong
Tahun : 2008

Desa	RSU	Puskesmas	Puskesmas Pembantu
(1)	(2)	(3)	(4)
01. Tunggulsari	0	0	1
02. S u m u r	0	0	1
03. Penjalin	0	0	0
04. Kertomulyo	0	0	0
05. B l o r o k	0	0	0
06. Sidorejo	0	1	0
07. Tosari	0	0	0
08. Rejosari	0	0	1
09. Turunrejo	0	0	1
10. Purwokerto	0	0	0
11. Brangsong	0	1	0
12. Kebonadem	0	0	1
Jumlah 2008	0	2	5
2007	0	2	5
2006	0	2	5

BPS Kabupaten Kendal

Sumber data: Puskesmas Kecamatan Brangsong

Catatan :

TABEL : 7.2 (Lanjutan)

Banyaknya Fasilitas Kesehatan
Kecamatan Brangsong

Tahun : 2008

Desa	Dokter Umum	Dokter Gigi	Rumah Bersalin
(1)	(5)	(6)	(7)
01. Tunggulsari	0	0	0
02. S u m u r	0	0	0
03. Penjalin	0	0	0
04. Kertomulyo	0	0	0
05. B l o r o k	0	0	0
06. Sidorejo	2	0	1
07. Tosari	1	0	0
08. Rejosari	0	0	0
09. Turunrejo	0	0	0
10. Purwokerto	0	0	0
11. Brangsong	3	1	1
12. Kebonadem	0	0	1
Jumlah 2008	6	1	3
2007	7	1	3
2006	5	1	3

BPS Kabupaten Kendal

Sumber data: Puskesmas Kecamatan Brangsong

Catatan :

TABEL : 7.3

**Banyaknya Sarana Air Bersih
Kecamatan Brangsong
Tahun : 2008**

Desa	Sumur Artetis	SPT	Sumur Gali	Pelanggan PAM
(1)	(2)	(3)	(4)	(5)
01. Tunggulsari	0	255	247	0
02. S u m u r	0	132	331	0
03. Penjalin	0	69	135	0
04. Kertomulyo	0	169	387	0
05. B l o r o k	0	124	132	0
06. Sidorejo	1	271	482	650
07. Tosari	0	125	285	105
08. Rejosari	76	1	408	203
09. Turunrejo	114	0	245	0
10. Purwokerto	21	4	200	253
11. Brangsong	29	5	857	341
12. Kebonadem	17	1	238	241
Jumlah 2008	258	1,156	3,947	1,793
2007	258	1,156	3,947	1,793

BPS Kabupaten Kendal

Sumber data : Puskesmas Kecamatan Brangsong

Catatan :

TABEL : 7.4
Banyaknya Jamban Umum, Inpres Dan Swadaya
Kecamatan Brangsong
Tahun : 2008

Desa	Umum	Inpres	Swadaya
(1)	(2)	(3)	(4)
01. Tunggulsari	0	0	409
02. S u m u r	0	0	318
03. Penjalin	1	0	194
04. Kertomulyo	0	0	628
05. B l o r o k	1	0	205
06. Sidorejo	0	0	959
07. Tosari	0	0	448
08. Rejosari	2	0	214
09. Turunrejo	0	0	126
10. Purwokerto	0	0	282
11. Brangsong	4	0	238
12. Kebonadem	0	0	225
Jumlah 2008	8	0	4,246
2007	8	0	4,230
2006	7	0	4,192

BPS Kabupaten Kendal

Sumber data : Puskesmas Kecamatan Brangsong

Catatan :

TABEL : 8.1

**Banyaknya Penderita Cacat
Kecamatan Brangsong
Tahun : 2008**

Desa	Jenis Penderita Cacat					Jumlah
	Tun Netra	Tubuh	Mental	Bisu Tuli	Psikotik	
(1)	(2)	(3)	(4)	(5)	(6)	(7)
01. Tungulsari	6	15	2	4	7	34
02. S u m u r	5	0	0	0	0	5
03. Penjalin	7	14	2	6	2	31
04. Kertomulyo	5	9	14	2	1	31
05. B l o r o k	0	8	0	1	7	16
06. Sidorejo	2	5	3	3	7	20
07. Tosari	5	3	3	3	1	15
08. Rejosari	1	4	4	1	4	14
09. Turunrejo	1	6	4	4	3	18
10. Purwokerto	2	24	0	1	4	31
11. Brangsong	12	13	1	6	1	33
12. Kebonadem	4	9	8	0	1	22
Jumlah 2008	50	110	41	31	38	270
2007	58	114	46	43	26	287
2006	56	109	39	44	21	271

BPS Kabupaten Kendal

Sumber data : Kantor Kecamatan Brangsong

Catatan :

TABEL : 8.2

**Banyaknya Anak Terlantar, Anak Terlantar,
Anak Jalanan, WTS Dan Waria
Kecamatan Brangsong
Tahun : 2008**

Desa	Anak			WTS	Waria
	Terlantar	Nakal	Jalanan		
(1)	(2)	(3)	(4)	(5)	(6)
01. Tunggulsari	0	0	0	0	0
02. S u m u r	0	0	0	0	0
03. Penjalin	0	0	0	0	0
04. Kertomulyo	0	0	0	0	0
05. B l o r o k	29	0	0	3	0
06. Sidorejo	1	0	0	0	0
07. Tosari	0	0	0	0	0
08. Rejosari	0	0	0	0	0
09. Turunrejo	3	0	0	0	0
10. Purwokerto	8	0	0	0	0
11. Brangsong	1	0	0	0	0
12. Kcbonadem	0	0	0	0	0
Jumlah 2008	42	0	0	3	0
2007	71	0	0	0	0
2006	88	0	0	2	0

BPS Kabupaten Kendal

Sumber data : Petugas Sosial Kecamatan Brangsong

Catatan :

TABEL : 9.1
Luas Panen Dan Produksi Padi Sawah Dan Padi Gogo
Kecamatan Brangsong
Tahun : 2008

Desa	Padi Sawah		Padi Gogo	
	Luas (Ha)	Produksi (Ton)	Luas (Ha)	Produksi (Ton)
(1)	(2)	(3)	(4)	(5)
01. Tunggulsari	188.00	1,428.80	73.00	233.60
02. S u m u r	0.00	0.00	107.00	353.10
03. Penjalin	160.00	1,298.40	47.00	145.70
04. Kertomulyo	432.00	3,452.30	0.00	0.00
05. B l o r o k	112.00	862.40	52.00	166.40
06. Sidorejo	160.00	1,222.40	0.00	0.00
07. Tosari	201.00	1,519.50	0.00	0.00
08. Rejosari	205.00	1,551.80	0.00	0.00
09. Turunrejo	387.00	2,886.40	0.00	0.00
10. Purwokerto	404.00	3,008.80	0.00	0.00
11. Brangsong	408.00	3,078.70	0.00	0.00
12. Kebonadem	115.00	856.70	0.00	0.00
Jumlah 2008	2,772.00	21,166.20	279.00	898.80
2007	2,686.00	20,145.00	191.00	668.50
2006	2,063.50	15,476.25	135.12	810.78

BPS Kabupaten Kendal

Sumber data : Petugas Statistik Pertanian Kecamatan Brangsong

Catatan :

TABEL : 9.2

**Luas Panen Dan Produksi Padi Dan Jagung
Kecamatan Brangsong**

Tahun : 2008

Desa	Padi		Jagung	
	Luas (Ha)	Produksi (Ton)	Luas (Ha)	Produksi (Ton)
(1)	(2)	(3)	(4)	(5)
01. Tunggulsari	261.00	1,662.40	7.00	34.30
02. S u m u r	107.00	353.10	6.00	28.80
03. Penjalin	207.00	1,444.10	6.00	29.70
04. Kertomulyo	432.00	3,452.30	0.00	0.00
05. B l o r o k	164.00	1,028.80	6.00	27.60
06. Sidorejo	160.00	1,222.40	0.00	0.00
07. Tosari	201.00	1,519.50	0.00	0.00
08. Rejosari	205.00	1,551.80	0.00	0.00
09. Turunrejo	387.00	2,886.40	0.00	0.00
10. Purwokerto	404.00	3,008.80	0.00	0.00
11. Brangsong	408.00	3,078.70	0.00	0.00
12. Kebonadem	115.00	856.70	0.00	0.00
Jumlah 2008	3,051.00	22,065.00	25.00	120.40
2007	2,877.00	20,813.50	156.00	797.00
2006	2,198.62	16,287.03	64.00	320.00

BPS Kabupaten Kendal

Sumber data : Petugas Statistik Pertanian Kecamatan Brangsong

Catatan :

TABEL : 9.3
Luas Panen Dan Produksi Ubi Kayu Dan Ubi Jalar
Kecamatan Brangsong
Tahun : 2008

Desa	Ubi Kayu		Kacang Tanah	
	Luas (Ha) (2)	Produksi (Ton) (3)	Luas (Ha) (4)	Produksi (Ton) (5)
01. Tunggulsari	94.00	1,786.00	35.00	80.50
02. S u m u r	86.00	1,637.00	42.00	96.60
03. Penjalin	43.00	817.00	26.00	59.80
04. Kertomulyo	0.00	0.00	0.00	0.00
05. B l o r o k	45.00	855.00	31.00	71.30
06. Sidorejo	0.00	0.00	0.00	0.00
07. Tosari	0.00	0.00	0.00	0.00
08. Rejosari	0.00	0.00	0.00	0.00
09. Turunrejo	0.00	0.00	0.00	0.00
10. Purwokerto	0.00	0.00	0.00	0.00
11. Brangsong	0.00	0.00	0.00	0.00
12. Kebonadem	0.00	0.00	0.00	0.00
Jumlah 2008	268.00	5,095.00	134.00	308.20
2007	268.00	5,095.00	134.00	308.20
2006	581.47	11,048.00	99.00	227.70

BPS Kabupaten Kendal

Sumber data : Petugas Statistik Pertanian Kecamatan Brangsong

Catatan :

TABEL : 9.4
Luas Panen Dan Produksi Kacang Tanah Dan Kedelai
Kecamatan Brangsong
Tahun : 2008

Desa	Kacang Tanah		Kedelai	
	Luas (Ha)	Produksi (Ton)	Luas (Ha)	Produksi (Ton)
(1)	(2)	(3)	(4)	(5)
01. Tungulsari	2.00	4.80	0.00	0.00
02. S u m u r	2.00	4.60	0.00	0.00
03. Penjalin	0.00	0.00	0.00	0.00
04. Kertomulyo	0.00	0.00	0.00	0.00
05. B l o r o k	0.00	0.00	0.00	0.00
06. Sidorejo	0.00	0.00	17.00	18.70
07. Tosari	0.00	0.00	0.00	0.00
08. Rejosari	0.00	0.00	0.00	0.00
09. Turunrejo	0.00	0.00	36.00	32.40
10. Purwokerto	0.00	0.00	0.00	0.00
11. Brangsong	0.00	0.00	24.00	21.60
12. Kebonadem	0.00	0.00	13.00	13.00
Jumlah 2008	4.00	9.40	90.00	85.70

BPS Kabupaten Kendal

Sumber data : Petugas Statistik Pertanian Kecamatan Brangsong

Catatan :

TABEL : 9.5

Produksi Tanaman Perdagangan
Kecamatan Brangsong
Tahun : 2001 - 2008

TAHUN	KELAPA	TEMBAKAU	KAPOK
	(Butir)	(Kw)	(Kw)
(1)	(2)	(3)	(4)
2001	65,800	548.00	12.54
2002	56,700	580.02	10.50
2003	311,850	165.94	19.88
2004	357,007	682.50	13.44
2005	399,340	422.50	8.96
2006	1,075	294.13	50.00
2007	2,268	564.00	50.00
2008	33,955	210.00	43.00

BPS Kabupaten Kendal

Sumber data : Petugas Perkebunan Brangsong

Catatan :

TABEL : 9.6

**Produksi Ikan
Kecamatan Brangsong
Tahun : 2008**

Bulan	Produksi			
	Bandeng (Ton)	Udang (Ton)	Lele (Ton)	Rucah (Ton)
(1)	(2)	(3)	(4)	(5)
01. Januari	29,273	3,327	164	5,080
02. Pebruari	25,600	3,180	211	12,800
03. Maret	26,000	4,705	271	6,250
04. April	26,800	3,055	255	4,700
05. Mei	33,500	5,180	375	10,400
06. Juni	25,000	7,450	50	13,225
07. Juli	1,600	4,950	103	10,625
08. Agustus	24,350	3,837	95	7,300
09. September	26,850	4,860	80	9,625
10. Oktober	22,300	4,365	115	7,200
11. Nopember	26,600	5,515	47	6,530
12. Desember	25,725	5,800	125	4,750
Jumlah 2008	293,598	56,224	1,891	98,485
2007	341.169	105,137	3.80	50.29
2006	322.63	124.79	3.80	80.97

BPS Kabupaten Kendal

Sumber data : Petugas Perikanan Kecamatan Brangsong

Catatan :

TABEL : 9.7

**Banyaknya Pemilik Tambak
Kecamatan Brangsong
Tahun : 2008**

Desa	Luas	Pemilik
(1)	(Ha) (2)	(Orang) (3)
01. Turun Rejo	188.50	88
02. Purwokerto	117.50	69
	Jumlah 2008	157
	2007	157
	2006	159

BPS Kabupaten Kendal

Sumber data : Petugas Perikanan di Kecamatan Brangsong

Catatan :

TABEL : 9.8

**Banyaknya Unggas
Kecamatan Brangsong
Tahun : 2008**

Desa	Ayam Kampung	Ayam Ras Petelor	Ayam Ras Pedaging	Bebek/ Itik
(1)	(2)	(3)	(4)	(5)
01. Tunggulsari	5,633	0	0	800
02. S u m u r	8,931	0	0	0
03. Penjalin	3,222	0	0	150
04. Kertomulyo	3,586	0	0	3,250
05. B l o r o k	3,801	0	0	250
06. Sidorejo	3,173	0	0	0
07. Tosari	3,323	0	0	0
08. Rejosari	2,667	0	0	600
09. Turunrejo	4,266	0	0	2,250
10. Purwokerto	4,323	0	0	7,500
11. Brangsong	4,588	0	0	2,600
12. Kebonadem	2,467	0	2,500	3,250
Jumlah 2008	49,980	0	2,500	20,650
	2007	0	2,500	19,675
	2006	0	0	17,675

BPS Kabupaten Kendal

Sumber data : Petugas Peternakan Kecamatan Brangsong

Catatan :

TABEL : 9.8 (Lanjutan)

Banyaknya Unggas
Kecamatan Brangsong

Tahun : 2008

Desa	Itik Manila/ Entog	Burung Puyuh	Angsa
(1)	(6)	(7)	(8)
01. Tungulsari	321	0	11
02. S u m u r	96	0	5
03. Penjalin	127	0	6
04. Kertomulyo	366	0	8
05. B l o r o k	209	0	8
06. Sidorejo	117	0	6
07. Tosari	112	2,600	7
08. Rejosari	208	1,500	15
09. Turunrejo	323	0	4
10. Purwokerto	246	1,500	6
11. Brangsong	162	625	10
12. Kebonadem	137	1,250	12
Jumlah 2008	2,424	7,475	98
2007	2,364	7,350	91
2006	2,317	7,250	62

BPS Kabupaten Kendal

Sumber data : Petugas Peternakan Kecamatan Brangsong

Catatan :

TABEL : 9.9

Produksi Telur Unggas
Kecamatan Brangsong
Tahun : 2008

Desa	Ayam Ras (Kg) (2)	Ayam Buras (Kg) (3)	Itik (Kg) (4)	Burung Puyuh (Kg) (5)
01. Tunggulsari	0	4,142	3,716	0
02. S u m u r	0	7,277	0	0
03. Penjalin	0	2,197	851	0
04. Kertomulyo	0	2,172	1,689	0
05. B l o r o k	0	1,879	1,321	0
06. Sidorejo	0	2,241	0	0
07. Tosari	0	2,377	0	4,047
08. Rejosari	0	1,635	2,831	2,325
09. Turunrejo	0	2,272	8,226	0
10. Purwokerto	0	2,249	40,126	2,340
11. Brangsong	0	2,562	12,556	950
12. Kebonadem	0	1,731	11,421	1,887
Jumlah 2008	0	32,734	82,737	11,549
2007	0	32,610	82,683	11,394
2006	0	33,002	90,786	10,875

BPS Kabupaten Kendal

Sumber data : Petugas Peternakan Kecamatan Brangsong

Catatan :

TABEL : 9.10

**Banyaknya Ternak
Kecamatan Brangsong
Tahun : 2008**

Desa	Sapi Biasa	Sapi Perah	Kerbau	Kuda
(1)	(2)	(3)	(4)	(5)
01. Tunggulsari	68	0	2	4
02. S u m u r	5	0	0	0
03. Penjalin	3	0	0	3
04. Kertomulyo	13	0	0	7
05. B l o r o k	2	0	2	3
06. Sidorejo	3	0	8	18
07. Tosari	9	0	10	4
08. Rejosari	0	0	6	0
09. Turunrejo	0	0	81	0
10. Purwokerto	0	0	2	0
11. Brangsong	2	0	30	3
12. Kebonadem	6	0	6	0
Jumlah 2008	111	0	147	42
2007	99	0	138	57
2006	98	0	153	61

BPS Kabupaten Kendal

Sumber data : Petugas Peternakan Kecamatan Brangsong

Catatan :

TABEL : 9.10 (Lanjutan)

**Banyaknya Ternak
Kecamatan Brangsong**

Tahun : 2008

Desa	Kambing	Domba	Babi
(1)	(6)	(7)	(8)
01. Tunggulsari	642	49	0
02. S u m u r	856	61	0
03. Penjalin	269	46	0
04. Kertomulyo	62	99	0
05. B l o r o k	145	56	0
06. Sidorejo	148	134	0
07. Tosari	151	144	0
08. Rejosari	86	186	0
09. Turunrejo	97	143	0
10. Purwokerto	26	59	0
11. Brangsong	141	133	0
12. Kebonadem	56	96	0
Jumlah 2008	2,679	1,206	0
2007	2,468	1,198	0
2006	2,468	1,338	0

BPS Kabupaten Kendal

Sumber data : Petugas Peternakan Kecamatan Brangsong

Catatan :

TABEL : 10.1

**Banyaknya Sarana Angkutan Darat
Kendaraan Bermotor
Kecamatan Brangsong
Tahun : 2008**

Desa	Colt	Bus	Truk	Mobil Pribadi/ Dinas	Sepeda Motor
(1)	(2)	(3)	(4)	(5)	(6)
01. Tunggulsari	3	0	0	0	253
02. S u m u r	0	0	0	5	155
03. Penjalin	3	0	0	6	88
04. Kertomulyo	3	0	0	7	200
05. B l o r o k	7	0	1	5	126
06. Sidorejo	0	0	2	51	360
07. Tosari	0	0	0	7	125
08. Rejosari	0	1	2	10	383
09. Turunrejo	18	0	0	7	128
10. Purwokerto	0	0	0	10	219
11. Brangsong	25	15	20	40	353
12. Kebonadem	6	9	2	19	304
Jumlah 008	65	25	27	167	2,694
2007	58	15	25	152	2,424
2006	58	16	30	157	2,258

BPS Kabupaten Kendal

Sumber data : Statistik Kecamatan Brangsong

Catatan :

TABEL : 10.2

**Banyaknya Sarana Angkutan Darat
Kendaraan Tidak Bermotor
Kecamatan Brangsong
Tahun : 2008**

Desa	Dokar	Gerobag Dorong	Gerobag Hewan	Becak	Sepeda
(1)	(2)	(3)	(4)	(5)	(6)
01. Tunggulsari	0	0	0	0	419
02. S u m u r	0	0	0	0	184
03. Penjalin	15	0	0	7	105
04. Kertomulyo	25	0	0	18	566
05. B l o r o k	3	5	0	1	149
06. Sidorejo	20	3	0	20	200
07. Tosari	8	3	0	17	141
08. Rejosari	0	0	0	16	272
09. Turunrejo	0	2	0	37	738
10. Purwokerto	0	0	0	21	219
11. Brangsong	6	0	0	44	245
12. Kebonadem	0	13	0	4	381
Jumlah 2008	77	26	0	185	3,619
2007	81	12	0	185	3,442
2006	82	6	0	166	3,386

BPS Kabupaten Kendal

Sumber data : Statistik Kecamatan Brangsong

Catatan :

TABEL : 10.3
Jenis Permukaan, Kondisi Dan Kelas Jalan
Kecamatan Brangsong
Tahun : 2008

Keadaan	Panjang Jalan		
	2006	2007	2008
(1)	(Km)	(Km)	(Km)
(1)	(2)	(3)	(4)
I. Jenis Permukaan			
a. Aspal	15.20	15.20	15.20
b. Kerikil	3.00	3.00	3.00
c. Tanah	9.30	9.30	9.30
d. Lainnya	0.00	0.00	0.00
Jumlah	27.50	27.50	27.50
II. Kondisi Jalan			
a. Baik	4.20	4.20	4.20
b. Sedang	8.00	8.00	8.00
c. Rusak	9.00	9.00	9.00
d. Rusak Berat	6.30	6.30	6.30
Jumlah	27.50	27.50	27.50
III. Kelas Jalan			
a. Kelas I	0.00	0.00	0.00
b. Kelas II	5.30	5.30	5.30
c. Kelas III	5.00	5.00	5.00
d. Kelas IIIA	8.00	8.00	8.00
e. Kelas IV	9.20	9.20	9.20
f. Kelas V	0.00	0.00	0.00
g. Lainnya	0.00	0.00	0.00
Jumlah	27.50	27.50	27.50

BPS Kabupaten Kendal

Sumber data : Kantor Kecamatan Brangsong

Catatan :

TABEL : 10.4

**Banyaknya Jembatan Desa
Kecamatan Brangsong
Tahun : 2008**

Desa	Jembatan			
	Besi	Beton	Kayu	Bambu
(1)	(2)	(3)	(4)	(5)
01. Tunggulsari	1	15	0	0
02. S u m u r	0	8	3	0
03. Penjalin	0	10	1	0
04. Kertomulyo	0	10	0	0
05. B l o r o k	0	13	0	0
06. Sidorejo	0	20	2	0
07. Tosari	0	17	2	0
08. Rejosari	0	18	0	0
09. Turunrejo	1	7	0	0
10. Purwokerto	0	19	2	2
11. Brangsong	1	13	1	0
12. Kebonadem	0	8	0	0
JUMLAH 2008	3	158	11	2
2007	3	158	11	2
2006	4	129	25	3

BPS Kabupaten Kendal

Sumber data : Statistik Kecamatan Brangsong

Catatan :

TABEL : 11.1
Banyaknya Televisi, Radio, Listrik PLN Dan Telepon
Kecamatan Brangsong
Tahun : 2008

Desa	Televisi	Radio	Listrik PLN	Telepon
(1)	(2)	(3)	(4)	(5)
01. Tunggulsari	189	296	0	2
02. S u m u r	203	75	0	1
03. Penjalin	173	85	0	1
04. Kertomulyo	199	130	0	1
05. B l o r o k	254	188	0	7
06. Sidorejo	1,119	321	0	25
07. Tosari	133	27	0	11
08. Rejosari	598	147	0	20
09. Turunrejo	253	27	0	1
10. Purwokerto	215	79	0	13
11. Brangsong	401	290	0	35
12. Kebonadem	473	157	0	22
Jumlah 2008	4,210	1,822	0	139
2007	3,707	1,729	7,118	139
2006	3,671	1,736	7,043	128

BPS Kabupaten Kendal

Sumber data : Statistik Kecamatan Brangsong

Catatan :

TABEL : 12.1

Banyaknya Lapangan Olah Raga
Kecamatan Brangsong

Tahun : 2008

Desa	Sepak Bola	Volley	Bulu Tangkis	Tenis
(1)	(2)	(3)	(4)	(5)
01. Tunggulsari	1	2	3	0
02. S u m u r	1	1	1	0
03. Penjalin	0	1	1	0
04. Kertomulyo	1	2	3	0
05. B l o r o k	0	2	3	0
06. Sidorejo	1	4	6	0
07. Tosari	1	5	2	0
08. Rejosari	1	1	3	0
09. Turunrejo	1	1	0	0
10. Purwokerto	1	2	0	0
11. Brangsong	1	2	5	0
12. Kebonadem	0	2	1	0
Jumlah 2008	9	25	28	0
2007	9	24	28	0
2006	9	24	28	0

BPS Kabupaten Kendal

Sumber data : Kantor Kecamatan Brangsong

Catatan :

TABEL : 13.1
Banyaknya Surat Pemberitahuan Paja Terdaftar
Kecamatan Brangsong
Tahun : 2008

Desa	Banyaknya	
	Surat Pemberitahuan Pajak Terdaftar	
(1)	(2)	
01. Tungulsari	3,416	
02. S u m u r	2,553	
03. Penjalin	1,770	
04. Kertomulyo	2,433	
05. B l o r o k	1,306	
06. Sidorejo	2,141	
07. Tosari	1,306	
08. Rejosari	1,380	
09. Turunrejo	2,187	
10. Purwokerto	1,910	
11. Brangsong	2,881	
12. Kebonadem	851	
	Jumlah 2008	24,134
	2007	24,001
	2006	23,920

BPS Kabupaten Kendal

Sumber data : BKK Kecamatan Brangsong

Catatan :

TABEL : 13.2

**Pemasukan Pajak Bumi Dan Bangunan
Kecamatan Brangsong**

Tahun : 2008

Desa	Pemasukan PBB
(1)	(000) (2)
01. Tunggulsari	60,974,600.00
02. S u m u r	38,283,942.00
03. Penjalin	42,500,012.00
04. Kertomulyo	65,201,393.00
05. B l o r o k	41,036,452.00
06. Sidorejo	66,756,051.00
07. Tosari	55,713,729.00
08. Rejosari	63,525,400.00
09. Turunrejo	88,002,200.00
10. Purwokerto	76,688,817.00
11. Brangsong	81,318,284.00
12. Kebonadem	43,587,840.00
Jumlah 2008	723,588,720.00
2007	735,734,325.00
2006	62,064,471.00

BPS Kabupaten Kendal

Sumber data : BKK Kecamatan Brangsong

Catatan :