


Katalog/Catalog: 1102001.1201130

KECAMATAN HILIDUHO DALAM ANGKA *HILIDUHO SUBDISTRICT IN FIGURES* 2022

<https://niaskab.bps.go.id>



**BADAN PUSAT STATISTIK
KABUPATEN NIAS
BPS-STATISTICS OF NIAS REGENCY**



**KECAMATAN
HILIDUHO
DALAM ANGKA**
*HILIDUHO SUBDISTRICT
IN FIGURES*
2022

<https://niaskab.bps.go.id>

**Kecamatan HILIDUHO Dalam Angka
2022**

ISSN: 2715-6559

No. Publikasi: 12010.2214

Katalog: 1102001.1201130

Ukuran Buku: 14,8 cm x 21 cm

Jumlah Halaman: xviii+99 halaman

Naskah:

Badan Pusat Statistik Kabupaten Nias

Penyunting Naskah:

Badan Pusat Statistik Kabupaten Nias

Desain Kover:

Badan Pusat Statistik Kabupaten Nias

Diterbitkan oleh:

© Badan Pusat Statistik Kabupaten Nias

Dicetak oleh:

CV. E' KARYA

Dilarang mengumumkan, mendistribusikan, mengomunikasikan, dan/atau mengandakan sebagian atau seluruh isi buku ini untuk tujuan komersial tanpa izin tertulis dari Badan Pusat Statistik

TIM PENYUSUN/TEAM MEMBERS

Pengarah/ Director

Tomry Aritonang, SE., M. Si.

Penanggung Jawab/ Persons in Charge

Tomry Aritonang, SE., M. Si.

Penyunting/ Editors

Tim IPDS BPS Kabupaten Nias

Pengolah Data dan Penulis Naskah/ Data Processor and Writers

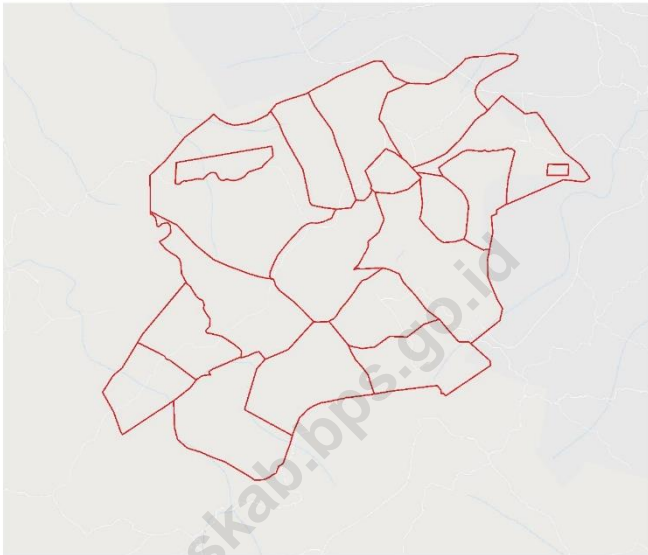
Eliyudin Telaumbanua S.Mn.

Penata Letak/ Layout Designers

Eliyudin Telaumbanua S.Mn.


<https://niaskabps.go.id>

Peta Wilkerstat Kecamatan HILIDUHO



Provinsi : SUMATERA UTARA
Kab/Kota : NIAS
Kecamatan : HILIDUHO

U


Legenda :
 Batas Wilayah Kecamatan Hiliduhoh



BADAN PUSAT STATISTIK

Jakarta
Kantor Pusat : Gedung Sate, Jalan Sisinga, No. 1, Jakarta 10114
Kantor Wilayah : Jalan Sisinga, No. 1, Jakarta 10114
Telp. (021) 5300 1000
Faksimili : (021) 5300 1000
E-mail : bps@bps.go.id
Website : www.bps.go.id

KEPALA BPS KABUPATEN NIAS
CHIEF STATISTICIAN OF NIAS REGENCY



Tomry Aritonang, SE., M. Si.



Kata Pengantar

Puji syukur kami panjatkan kehadiran Tuhan Yang Maha Esa atas terbitnya Publikasi Kecamatan Hiliduho Dalam Angka Tahun 2022. Publikasi Kecamatan Hiliduho Dalam Angka Tahun 2022 ini berisi data-data sampai keadaan Tahun 2021 yang merupakan gambaran dari Kecamatan Hiliduho yang memuat berbagai data baik data primer maupun data sekunder.

Kami ucapkan terima kasih kepada semua instansi terkait yang telah berpartisipasi dalam memberikan data demi terbitnya buku publikasi ini. Kami sangat mengharapkan kepada sumber data agar pada masa yang akan datang kerja sama yang telah dijalin dengan baik dapat lebih ditingkatkan lagi dengan penyediaan data yang cepat, akurat, lengkap dan *up to date*.

Kami mengakui masih banyak terdapat kelemahan pada publikasi ini, namun kami mengharapkan kiranya buku ini dapat bermanfaat bagi para konsumen data. Saran dan kritik yang konstruktif demi perbaikan serta kesempurnaan buku ini kami terima dengan senang hati.

Gunungsitoli, September 2022
Kepala Badan Pusat Statistik
Kabupaten Nias

Tomry Aritonang, SE. M.Si.

Daftar Isi

Halaman

Peta Wilkerstat Kecamatan Hiliduho	iv
Kata Pengantar	ix
Daftar Isi.....	x
Daftar Tabel	xiii
Penjelasan Umum	xviii
1 Geografi dan Iklim.....	1
1.1 Geografi	3
1.2 Iklim	8
2 Pemerintahan	17
2.1 Wilayah Administratif	19
2.2 Pemerintahan	21
3 Kependudukan	27
3.1 Kependudukan	29
4 SOSIAL	33
4.1 Pendidikan	35
4.2 Kesehatan	46
4.3 Agama	51
4.4 Sosial Lainnya.....	53
5 Pertanian.....	59
5.1 Tanaman Pangan	61
5.2 Perkebunan.....	67
5.3 Peternakan.....	68
5.4 Perikanan	70
6 Industri dan Perdagangan	73
6.1 Industri.....	75
6.2 Perdagangan	77
7 Pariwisata,Transportasi dan Komunikasi	81
7.1 Pariwisata.....	83
7.2 Transportasi	85
7.3 Komunikasi.....	87

8	Keuangan dan Koperasi	91
8.1	Keuangan	93
8.2	Koperasi	94
9	Perbandingan Antar Kecamatan.....	95
9.1	Perbandingan Antar Kecamatan.....	97

<https://niaskab.bps.go.id>

Daftar Tabel

Halaman

Tabel 1.1.1	Luas Daerah Menurut Desa di Kecamatan Hiliduho, 2021.....	3
Tabel 1.1.2	Tinggi Wilayah Di Atas Permukaan Laut (DPL) di Kecamatan Hiliduho, 2021	4
Tabel 1.1.3	Jarak Kantor Kepala Desa ke Ibukota Kecamatan dan Alat Angkutan Menurut Desa di Kecamatan Hiliduho, 2021	5
Tabel 1.1.4	Desa menurut Topografi Wilayah di Kecamatan Hiliduho, 2021 ...	6
Tabel 1.1.5	Sungai di Kecamatan Hiliduho, 2021.....	7
Tabel 1.2.1	Rata-rata Suhu dan Kelembaban Udara Menurut Bulan di Kabupaten Nias Hiliduho, 2021.....	8
Tabel 1.2.2	Rata-Rata Kecepatan Angin dan Tekanan Udara Menurut Bulan di Kabupaten Hiliduho, 2021.....	9
Tabel 1.2.3	Jumlah Curah Hujan, Hari Hujan dan Penyinaran Matahari Menurut Bulan di Kabupaten Nias, 2021	10
Tabel 1.2.4	Banyaknya Kejadian Bencana Alam Menurut Desa di Kecamatan Hiliduho, 2021	11
Tabel 1.2.5	Banyaknya Korban Jiwa Akibat Bencana Alam Menurut Desa di Kecamatan Hiliduho, 2021	13
Tabel 1.2.6	Keberadaan Fasilitas/Upaya Antisipasi/Mitigasi Bencana Alam Menurut Desa di Kecamatan Hiliduho , 2021	15
Tabel 2.1.1	Satuan Lingkungan Setempat (SLS)/ Dusun di Kecamatan Hiliduho, 2021	19
Tabel 2.1.2	Keberadaan Kantor Kepala Desa dan Lokasi Kegiatan Utama Pemerintahan Desa, 2021	20
Tabel 2.2.1	Jumlah Anggota Badan Permusyawaratan Desa (BPD)/ Lembaga Musyawarah Kelurahan (LMK)/ Lembaga Pemberdayaan Masyarakat (LPM), dan Jumlah Kelompok Masyarakat di Kecamatan Hiliduho, 2021	21

Tabel 2.2.2	Jumlah Kepala Desa dan Sekretaris Desa Menurut Jenis Kelamin di Kecamatan Hiliduho, 2021	22
Tabel 2.2.3	Tingkat Pendidikan Kepala Desa di Kecamatan Hiliduho, 2021...	23
Tabel 2.2.4	Jumlah Aparat Desa di Kecamatan Hiliduho, 2021	24
Tabel 2.2.5	Banyaknya Pegawai Negeri Sipil (PNS) Pada Kantor Camat Menurut Tingkat Pendidikan dan Jenis Kelamin di Kecamatan Hiliduho, 2021.....	25
Tabel 2.2.6	Banyaknya Pegawai Negeri Sipil (PNS) Pada Kantor Camat Menurut Golongan Pangkat dan Jenis Kelamin di Kecamatan Hiliduho, 2021.....	26
Tabel 3.1.1	Jumlah Penduduk, Persentase Penduduk, Kepadatan Penduduk di Kecamatan Hiliduho, 2021.....	29
Tabel 3.1.2	Jumlah Penduduk Menurut Jenis Kelamin di Kecamatan Hiliduho, 2021.....	30
Tabel 3.1.3	Jumlah Penduduk Menurut Kelompok Umur dan Jenis Kelamin di Kecamatan Hiliduho, 2021	31
Tabel 4.1.1	Jumlah Sekolah Dasar (SD) di Kecamatan Hiliduho, 2021	35
Tabel 4.1.2	Banyaknya Guru, Murid dan Rasio Murid-Guru Sekolah Dasar (SD) di Kecamatan Hiliduho, 2021	36
Tabel 4.1.3	Jumlah Sekolah, Guru, Murid dan Rasio Murid-Guru Madrasah Ibtidaiyah (MI) di Kecamatan Hiliduho, 2021	37
Tabel 4.1.4	Jumlah Sekolah Menengah Pertama (SMP) di Kecamatan Hiliduho, 2021.....	38
Tabel 4.1.5	Banyaknya Guru, Murid dan Rasio Rasio Murid-Guru Sekolah Menengah Pertama (SMP) di Kecamatan Hiliduho, 2021	39
Tabel 4.1.6	Jumlah Sekolah, Guru, Murid dan Rasio Murid-Guru Madrasah Tsanawiyah (MTS) di Kecamatan Hiliduho, 2021.....	40
Tabel 4.1.7	Jumlah Sekolah Menengah Atas (SMA) di Kecamatan Hiliduho, 2021	41
Tabel 4.1.8	Banyaknya Guru, Murid dan Rasio Murid-Guru Sekolah Menengah Atas (SMA) di Kecamatan Hiliduho, 2021.....	42

Tabel 4.1.9	Jumlah Sekolah, Guru, Murid dan Rasio Murid-Guru Madrasah Aliyah (MA) di Kecamatan Hiliduho, 2021	43
Tabel 4.1.10	Jumlah Sekolah Menengah Kejuruan (SMK) di Kecamatan Hiliduho, 2021	44
Tabel 4.1.11	Banyaknya Guru, Murid dan Rasio Murid-Guru Sekolah Menengah Kejuruan (SMK) di Kecamatan Hiliduho, 2021	45
Tabel 4.2.1	Jumlah Fasilitas Kesehatan Menurut Desa di Kecamatan Hiliduho, 2021	46
Tabel 4.2.2	Banyaknya Tenaga Kesehatan Menurut Desa di Kecamatan Hiliduho, 2021	48
Tabel 4.2.3	Jumlah Kasus Penyakit Terbanyak di Kecamatan Hiliduho, 2021	50
Tabel 4.3.1	Jumlah Sarana Ibadah Menurut Desa di Kecamatan Hiliduho, 2021	51
Tabel 4.3.2	Agama Yang Dianut oleh Sebagian Besar Masyarakat Menurut Desa di Kecamatan Hiliduho, 2021	52
Tabel 4.4.1	Banyaknya Keluarga Menurut Jenis dan Pengguna listrik di Kecamatan Hiliduho, 2021	53
Tabel 4.4.2	Banyaknya Desa Menurut Keberadaan Penerangan Jalan Utama Desa di Kecamatan Hiliduho, 2019,2020 dan 2021.....	54
Tabel 4.4.3	Banyaknya Desa Menurut Keberadaan Jenis Bahan Bakar Untuk Memasak yang Digunakan oleh Sebagian Besar Keluarga di Kecamatan Hiliduho, 2019,2020 dan 2021	55
Tabel 4.4.4	Banyaknya Desa Menurut Sumber Air Minum yang Digunakan oleh Sebagian Besar Keluarga di Kecamatan Hiliduho, 2019,2020 dan 2021	56
Tabel 4.4.5	Banyaknya Desa Menurut Penggunaan Fasilitas Tempat Buang Air Besar oleh Sebagian Besar Keluarga di Kecamatan Hiliduho, 2019,2020 dan 2021	57
Tabel 5.1.1	Luas lahan Sawah Menurut Desa di Kecamatan Hiliduho, 2021 ..	61

Tabel 5.1.2	Luas Panen, Produksi dan Produktivitas Tanaman Pangan di Kecamatan Hiliduho, 2021.....	62
Tabel 5.1.3	Luas Panen, Produksi dan Produktivitas Tanaman Sayuran di Kecamatan Hiliduho, 2021.....	63
Tabel 5.1.4	Luas Panen, Produksi dan Produktivitas Tanaman Biofarmaka di Kecamatan Hiliduho, 2021.....	64
Tabel 5.1.5	Produksi Buah-buahan di Kecamatan Hiliduho, 2021	65
Tabel 5.1.6	Jumlah Kelompok Tani, Jumlah Anggota dan Jumlah Penyuluh Pertanian di Kecamatan Hiliduho, 2021	66
Tabel 5.2.1	Luas Areal dan Produksi Tanaman Perkebunan di Kecamatan Hiliduho, 2021.....	67
Tabel 5.3.1	Jumlah Ternak Besar, Ternak Kecil dan Ternak Unggas di Kecamatan Hiliduho, 2021.....	68
Tabel 5.3.2	Produksi Daging Unggas dan Produksi Telur di Kecamatan Hiliduho, 2021.....	69
Tabel 5.4.1	Luas Areal Budidaya Ikan di Kecamatan Hiliduho, 2021.....	70
Tabel 5.4.2	Produksi Ikan Menurut Asal Tangkapan dan Jenis Usaha Budidaya Ikan di Kecamatan Hiliduho, 2021	71
Tabel 6.1.1	Jumlah Industri Menurut Desa dan Klasifikasi di Kecamatan Hiliduho, 2021.....	75
Tabel 6.1.2	Banyaknya Industri Penggilingan Padi di Kecamatan Hiliduho, 2021	76
Tabel 6.2.1	Banyaknya Sarana dan Prasarana Ekonomi Menurut Desa di Kecamatan Hiliduho, 2021.....	77
Tabel 6.2.2	Banyaknya Pedagang Bahan Bakar Eceran Menurut Desa di Kecamatan Hiliduho, 2021.....	79
Tabel 6.2.3	Banyaknya Bengkel Menurut Desa di Kecamatan Hiliduho, 2021	80
Tabel 7.1.1	Jumlah Hotel, Penginapan dan Akomodasi Lainnya Menurut Desa di Kecamatan Hiliduho, 2021	83

Tabel 7.1.2	Jumlah Objek Wisata Menurut Jenis dan Desa di Kecamatan Hiliduho, 2021	84
Tabel 7.2.1	Sarana Transportasi Antar Desa di Kecamatan Hiliduho, 2021.....	85
Tabel 7.2.2	Kondisi Jalan Darat Antar Desa di Kecamatan Hiliduho, 2021	86
Tabel 7.3.1	Jumlah Menara dan Operator Layanan Komunikasi Telepon Selular Serta Kondisi Signal Telepon Selular Menurut Desa di Kecamatan Hiliduho, 2021	87
Tabel 7.3.2	Jangkauan Sinyal Internet di Kecamatan Hiliduho, 2021	88
Tabel 7.3.3	Keberadaan Warga yang Menggunakan Telepon Selular/Handphone di Kecamatan Hiliduho, 2021	89
Tabel 7.3.4	Keberadaan Kantor Pos/Pos Pembantu/Rumah Pos dan Perusahaan/Agen Jasa Ekspedisi Swasta Menurut Desa di Kecamatan Hiliduho, 2021	90
Tabel 8.1.1	Banyaknya Sarana Lembaga Keuangan Yang Beroperasi Menurut Desa dan Jenisnya di Kecamatan Hiliduho, 2021.....	93
Tabel 8.2.1	Banyaknya Koperasi yang Masih Aktif Menurut Desa dan Jenis Koperasi di Kecamatan Hiliduho, 2021	94
Tabel 9.1.1	Luas Wilayah Menurut Kecamatan di Kabupaten Nias, 2021	97
Tabel 9.1.2	Mumlah Desa dan Dusun Menurut Kecamatan di Kabupaten Nias, 2021.....	98
Tabel 9.1.3	Penduduk dan Laju Pertumbuhan Penduduk per Tahun 2020-2021 Menurut Kecamatan di Kabupaten Nias	99

Penjelasan Umum

Tanda-tanda, satuan-satuan, dan lain-lainnya yang digunakan dalam publikasi ini adalah sebagai berikut:

1. TANDA-TANDA

Data tidak tersedia	:	...
Tidak ada atau nol	:	—
Data dapat diabaikan	:	0
Tanda decimal	:	,
Data tidak dapat ditampilkan	:	NA
Angka perkiraan	:	e
Angka sementara	:	x
Angka sangat sementara	:	xx
Angka diperbaiki	:	r

2. SATUAN/UNITS

barel	:	158,99 liter = $1/6,2898 \text{ m}^3$
hektar (ha)	:	10 000 m ²
kilometer (km)	:	1 000 meter
knot	:	1,8523 km/jam
kuintal	:	100 kg
KWh	:	1 000 Watt <i>hour</i>
MWh	:	1 000 KWh
liter (untuk beras)	:	0,80 kg
ons	:	100 gram
ton	:	1 000 kg

Satuan lain: buah, dus, butir, helai/lembar, kaleng, batang, pulsa, ton kilometer (ton-km), jam, menit, persen (%).

Perbedaan angka di belakang koma disebabkan oleh pembulatan angka.

01

GEOGRAFI DAN IKLIM



1.1 Geografi

Tabel 1.1.1 Luas Daerah Menurut Desa di Kecamatan Hiliduho, 2021

No	Desa	Luas (km ²)	Persentase Terhadap Luas Wilayah Kecamatan
(1)	(2)	(3)	(4)
1	Onozitoli Dulu	1,8	2,63
2	Sinarikhi	3,8	5,56
3	Ombolata Saloo	1,8	2,63
4	Sisobalauru	1,27	1,86
5	Tuhegafoa II	4	5,85
6	Ononamolo I Botomuzoi	5	7,31
7	Fadoro Laurus	11,2	16,37
8	Dima	3,75	5,48
9	Mazingo Tanoseo	5,5	8,04
10	Sisobahili I Tanoseo	7,5	10,96
11	Hiligodu Tanoseo	3,7	5,41
12	Hiliduho	2,8	4,09
13	Lasara Tanoseo	7,5	10,96
14	Onowaembo Hiligara	3,75	5,48
15	Silimabanua	2,53	3,70
16	Ombolata Sisarahili	2,50	3,65
Kecamatan Hiliduho		68,40	100

Sumber: Kantor Kecamatan Hiliduho

Tabel 1.1.2 Tinggi Wilayah Di Atas Permukaan Laut (DPL) di Kecamatan Hiliduho, 2021

No	Desa	Tinggi DPL (m)
(1)	(2)	(3)
1	Onozitoli Dulu	148
2	Sinarikhi	218
3	Ombolata Saloo	145
4	Sisobalauru	103
5	Tuhegafoa II	168
6	Ononamolo I Botomuzoi	200
7	Fadoro Lauru	166
8	Dima	152
9	Mazingo Tanoseo	169
10	Sisobahili I Tanoseo	237
11	Hiligodu Tanoseo	150
12	Hiliduho	222
13	Lasara Tanoseo	165
14	Onowaembo Hiligara	218
15	Silimabanua	178
16	Ombolata Sisarahili	109

Sumber: Kantor Kecamatan Hiliduho

Tabel 1.1.3 Jarak Kantor Kepala Desa ke Ibukota Kecamatan dan Alat Angkutan Menurut Desa di Kecamatan Hiliduho, 2021

No	Desa	Jarak (km)	Sarana Transportasi (Angkutan Umum/Kendaraan Pribadi)
(1)	(2)	(3)	(4)
1	Onozitoli Dulu	6	Kendaraan Pribadi
2	Sinarikhi	4	Kendaraan Pribadi
3	Ombolata Saloo	2,5	Kendaraan Pribadi
4	Sisobalauru	10	Kendaraan Pribadi
5	Tuhegafoa II	8	Kendaraan Pribadi
6	Ononamolo I Botomuzoi	7	Kendaraan Pribadi
7	Fadoro Lauru	1	Kendaraan Pribadi
8	Dima	7	Kendaraan Pribadi
9	Mazingo Tanoseo	8	Kendaraan Pribadi
10	Sisobahili I Tanoseo	4	Kendaraan Pribadi
11	Hiligodu Tanoseo	4	Kendaraan Pribadi
12	Hiliduho	1,5	Kendaraan Pribadi
13	Lasara Tanoseo	3	Kendaraan Pribadi
14	Onowaembo Hiligara	7	Kendaraan Pribadi
15	Silimabanua	6	Kendaraan Pribadi
16	Ombolata Sisarahili	8	Kendaraan Pribadi

Sumber: Kantor Kecamatan Hiliduho

Tabel 1.1.4 Desa menurut Topografi Wilayah di Kecamatan Hiliduho, 2021

No	Desa	Lereng/Puncak	Daratan
(1)	(2)	(3)	(4)
1	Onozitoli Dulu	Lereng	-
2	Sinarikhi	Lereng	-
3	Ombolata Saloo	Lereng	-
4	Sisobalauru	Lereng	-
5	Tuhegafoa II	Lereng	-
6	Ononamolo I Botomuzoi	Lereng	-
7	Fadoro Lauru	Lereng	-
8	Dima	Lereng	-
9	Mazingo Tanoseo	Lereng	-
10	Sisobahili I Tanoseo	Lereng	-
11	Hiligodu Tanoseo	Lereng	-
12	Hiliduho	Lereng	-
13	Lasara Tanoseo	Lereng	-
14	Onowaembo Hiligara	Lereng	-
15	Silimabanua	Lereng	-
16	Ombolata Sisarahili	Lereng	-

Sumber: Kantor Kecamatan Hiliduho

Tabel 1.1.5 Sungai di Kecamatan Hiliduho, 2021

No	Desa	Nama Sungai
(1)	(2)	(3)
1	Onozitoli Dulu	-
2	Sinarikhi	-
3	Ombolata Saloo	-
4	Sisobalauru	-
5	Tuhegafoa II	-
6	Ononamolo I Botomuzoi	-
7	Fadoro Lauru	-
8	Dima	-
9	Mazingo Tanoseo	-
10	Sisobahili I Tanoseo	-
11	Hiligodu Tanoseo	-
12	Hiliduho	-
13	Lasara Tanoseo	-
14	Onowaembo Hiligara	-
15	Silimabanua	-
16	Ombolata Sisarahili	-

Sumber: Kantor Kecamatan Hiliduho

1.2 Iklim

Tabel 1.2.1 Rata-rata Suhu dan Kelembaban Udara Menurut Bulan di Kabupaten Nias Hiliduho, 2021

Bulan	Suhu Udara (°C)			Kelembaban Udara (%)		
	Min	Maks	Rata-rata	Min	Maks	Rata-rata
Januari	22,0	26,5	33,0	54	87	100
Februari	22,2	26,9	34,6	57	87	100
Maret	22,2	26,7	34,2	56	87	100
April	22,0	26,5	32,4	61	90	100
Mei	22,6	27,2	34,6	56	91	100
Juni	20,0	26,3	33,0	60	91	100
Juli	20,4	26,5	32,0	59	91	100
Agustus	20,7	26,0	32,5	65	92	100
September	22,0	26,3	32,5	57	90	100
Oktober	20,0	26,1	32,3	62	91	100
November	20,2	25,9	32,0	63	92	100
Desember	20,0	26,2	32,6	62	91	100

Catatan: Data mencakup 5 wilayah Kabupaten/Kota (Nias, Nias Utara, Nias Barat, Nias Selatan dan Kota Gunungsitoli)

Sumber: Badan Meteorologi, Klimatologi dan Geofisika-Binaka Gunungsitoli

Tabel 1.2.2 Rata-Rata Kecepatan Angin dan Tekanan Udara Menurut Bulan di Kabupaten Hiliduho, 2021

Bulan	Kecepatan Angin (m/det)			Tekanan Udara (mb)		
	Min	Maks	Rata-rata	Min	Maks	Rata-rata
Januari	0	5,1	17	1004,4	1009	1012,4
Februari	0	5,2	14	1005,9	1010	1012,6
Maret	0	5,2	16	1004,7	1009	1014,3
April	0	5,1	15	1006,0	1010	1014,5
Mei	0	5,2	16	1004,1	1009	1012,7
Juni	0	4,5	12	1005,6	1011	1013,8
Juli	0	4,9	13	1005,3	1010	1014,3
Agustus	0	5,1	15	1005,7	1011	1014,3
September	0	4,5	16	1005,1	1010	1014,2
Oktober	0	4,5	14	1005,8	1010	1015,2
November	0	4,7	13	1005,4	1009	1013,3
Desember	0	4,6	14	1006,1	1010	1014,0

Catatan: Data mencakup 5 wilayah Kabupaten/Kota (Nias, Nias Utara, Nias Barat, Nias Selatan dan Kota Gunungsitoli)

Sumber: Badan Meteorologi, Klimatologi dan Geofisika-Binaka Gunungsitoli

Tabel 1.2.3 Jumlah Curah Hujan, Hari Hujan dan Penyinaran Matahari Menurut Bulan di Kabupaten Nias Utara, 2021

Bulan	Curah Hujan (mm)	Hari Hujan	Penyinaran Matahari (%)
(1)	(2)	(3)	(4)
Januari	257.8	19	55
Februari	104.3	14	62
Maret	462.8	22	59
April	228.6	21	15
Mei	135.0	23	49
Juni	209.2	23	49
Juli	218.0	18	59
Agustus	350.0	28	50
September	391.7	26	50
Oktober	277.0	26	51
November	421.2	27	38
Desember	472.4	22	48

Catatan: Data mencakup 5 wilayah Kabupaten/Kota (Nias, Nias Utara, Nias Barat, Nias Selatan dan Kota Gunungsitoli)

Sumber: Badan Meteorologi, Klimatologi dan Geofisika-Binaka Gunungsitoli

Tabel 1.2.4 Banyaknya Kejadian Bencana Alam Menurut Desa di Kecamatan Hiliduho, 2021

	Desa	Gempa Bumi	Tsunami	Gunung Meletus	Tanah Longsor	Banjir
	(1)	(2)	(3)	(4)	(5)	(6)
1	Onozitoli Dulu	9	-	-	-	-
2	Sinarikhi	9	-	-	-	-
3	Ombolata Saloo	9	-	-	-	-
4	Sisobalauru	9	-	-	-	-
5	Tuhegafoa II	9	-	-	-	-
6	Ononamolo I Botomuzoi	9	-	-	2	-
7	Fadoro Lauru	9	-	-	-	-
8	Dima	9	-	-	-	-
9	Mazingo Tanoseo	9	-	-	-	-
10	Sisobahili I Tanoseo	9	-	-	-	-
11	Hiligodu Tanoseo	9	-	-	1	-
12	Hiliduho	9	-	-	-	-
13	Lasara Tanoseo	9	-	-	-	-
14	Onowaembo Hiligara	9	-	-	-	-
15	Silimabanua	9	-	-	1	-
16	Ombolata Sisarahili	9	-	-	-	-

Lanjutan Tabel 1.2.4

	Desa	Banjir Bandang	Kekeringan	Kebakaran Hutan dan Lahan	Angin Puyuh/ Puting Beliung/ Topan	Gelombang Pasang Laut
	(1)	(7)	(8)	(9)	(10)	(11)
1	Onozitoli Dulu	-	-	-	-	-
2	Sinarikhi	-	-	-	-	-
3	Ombolata Saloo	-	-	-	-	-
4	Sisobalauru	-	-	-	-	-
5	Tuhegafoa II	-	-	-	-	-
6	Ononamolo I Botomuzoi	-	-	-	-	-
7	Fadoro Lauru	-	-	-	-	-
8	Dima	-	-	-	-	-
9	Mazingo Tanoseo	-	-	-	-	-
10	Sisobahili I Tanoseo	-	-	-	-	-
11	Hiligodu Tanoseo	-	-	-	-	-
12	Hiliduhu	-	-	-	-	-
13	Lasara Tanoseo	-	-	-	-	-
14	Onowaembo Hiligara	-	-	-	-	-
15	Silimabanua	-	-	-	-	-
16	Ombolata Sisarahili	-	-	-	-	-
	Jumlah	-	-	-	-	-

Sumber: BPS, Pendataan Potensi Desa (Podes) 2021

Tabel 1.2.5 Banyaknya Korban Jiwa Akibat Bencana Alam Menurut Desa di Kecamatan Hiliduho, 2021

	Desa	Gempa Bumi	Tsunami	Gunung Meletus	Tanah Longsor	Banjir
	(1)	(2)	(3)	(4)	(5)	(6)
1	Onozitoli Dulu	-	-	-	-	-
2	Sinarikhi	-	-	-	-	-
3	Ombolata Saloo	-	-	-	-	-
4	Sisobalauru	-	-	-	-	-
5	Tuhegafoa II	-	-	-	-	-
6	Ononamolo I Botomuzoi	-	-	-	-	-
7	Fadoro Lauru	-	-	-	-	-
8	Dima	-	-	-	-	-
9	Mazingo Tanoseo	-	-	-	-	-
10	Sisobahili I Tanoseo	-	-	-	-	-
11	Hiligodu Tanoseo	-	-	-	-	-
12	Hiliduho	-	-	-	-	-
13	Lasara Tanoseo	-	-	-	-	-
14	Onowaembo Hiligara	-	-	-	-	-
15	Silimabanua	-	-	-	-	-
16	Ombolata Sisarahili	-	-	-	-	-

Lanjutan Tabel 1.2.5

	Desa	Banjir Bandang	Kekeringan	Kebakaran Hutan dan Lahan	Angin Puyuh/ Puting Beliung/ Topan	Gelombang Pasang Laut
	(1)	(7)	(8)	(9)	(10)	(11)
1	Onozitoli Dulu	-	-	-	-	-
2	Sinarikhi	-	-	-	-	-
3	Ombolata Saloo	-	-	-	-	-
4	Sisobalauru	-	-	-	-	-
5	Tuhegafoa II	-	-	-	-	-
6	Ononamolo I Botomuzoi	-	-	-	-	-
7	Fadoro Lauru	-	-	-	-	-
8	Dima	-	-	-	-	-
9	Mazingo Tanoseo	-	-	-	-	-
10	Sisobahili I Tanoseo	-	-	-	-	-
11	Hiligodu Tanoseo	-	-	-	-	-
12	Hiliduho	-	-	-	-	-
13	Lasara Tanoseo	-	-	-	-	-
14	Onowaembo Hiligara	-	-	-	-	-
15	Silimabanua	-	-	-	-	-
16	Ombolata Sisarahili	-	-	-	-	-
	Jumlah	-	-	-	-	-

Sumber: BPS, Pendataan Potensi Desa (Podes) 2021

Tabel 1.2.6 Keberadaan Fasilitas/Upaya Antisipasi/Mitigasi Bencana Alam Menurut Desa di Kecamatan Hiliduho, 2021

	Desa	Sistem Peringatan Dini Bencana Alam	Sistem Peringatan Dini Khusus Tsunami	Perlengkapan Keselamatan	Rambu-rambu dan Jalur Evakuasi	Pembuatan, Perawatan, atau Normalisasi Sungai, Kanal, Tanggul, Parit, Drainase, Waduk, Pantai
	(1)	(2)	(3)	(4)	(5)	(6)
1	Onozitoli Dulu	-	-	-	-	Ada
2	Sinarikhi	-	-	-	-	Ada
3	Ombolata Saloo	-	-	-	-	-
4	Sisobalauru	Ada	-	-	-	-
5	Tuhegafoa II	-	-	-	-	-
6	Ononamolo I Botomuzoi	-	-	-	-	Ada
7	Fadoro Lauru	-	-	-	-	-
8	Dima	Ada	-	-	-	-
9	Mazingo Tanoseo	Ada	-	-	-	-
10	Sisobahili I Tanoseo	Ada	-	-	-	-
11	Hiligodu Tanoseo	Ada	-	-	-	-
12	Hiliduho	Ada	-	-	-	-
13	Lasara Tanoseo	-	-	-	-	-
14	Onowaembo Hiligara	Ada	-	-	-	-
15	Silimabanua	-	-	-	-	-
16	Ombolata Sisarahili	-	-	-	-	-
	Jumlah	7	-	-	-	-

Sumber: BPS, Pendataan Potensi Desa (Podes) 2021

02

PEMERINTAHAN



<http://niaskab.bps.go.id>



2.1 Wilayah Administratif

Tabel 2.1.1 Satuan Lingkungan Setempat (SLS)/ Dusun di Kecamatan Hiliduho, 2021

No	Desa	Nama SLS/Dusun	Jumlah SLS/Dusun
(1)	(2)	(3)	(4)
1	Onozitoli Dulu	Dusun	2
2	Sinarikhi	Dusun	4
3	Ombolata Saloo	Dusun	3
4	Sisobalauru	Dusun	3
5	Tuhegafoa II	Dusun	3
6	Ononamolo I Botomuzoi	Dusun	3
7	Fadoro Lauru	Dusun	5
8	Dima	Dusun	4
9	Mazingo Tanoseo	Dusun	5
10	Sisobahili I Tanoseo	Dusun	4
11	Hiligodu Tanoseo	Dusun	5
12	Hiliduho	Dusun	3
13	Lasara Tanoseo	Dusun	4
14	Onowaembo Hiligara	Dusun	2
15	Silimabanua	Dusun	2
16	Ombolata Sisarahili	Dusun	1
Jumlah			53

Sumber: Kantor Kecamatan Hiliduho

Tabel 2.1.2 Keberadaan Kantor Kepala Desa dan Lokasi Kegiatan Utama Pemerintahan Desa, 2021

No	Desa	Keberadaan Kantor Kepala Desa	Garis Lintang (LU)	Garis Bujur (BT)
		1; Ada; 2: Tidak Ada		
(1)	(2)	(3)	(4)	(5)
1	Onozitoli Dulu	1	1,22597	97,54848
2	Sinarikhi	1	1,24012	97,54918
3	Ombolata Saloo	1	1,23421	97,5444
4	Sisobalauru	1	1,21974	97,49512
5	Tuhegafoa II	1	1,20917	97,50358
6	Ononamolo I Botomuzoi	1	1,2324	97,5187
7	Fadoro Lauru	1	1,24814	97,53252
8	Dima	1	1,26218	97,56539
9	Mazingo Tanoseo	1	1,248	97,53874
10	Sisobahili I Tanoseo	1	1,2762	97,5577
11	Hiligodu Tanoseo	1	1,28693	97,62281
12	Hiliduho	1	1,2591	97,53343
13	Lasara Tanoseo	1	1,24859	97,5364
14	Onowaembo Hiligara	1	1,28693	97,62281
15	Silimabanua	1	1,21443	97,53346
16	Ombolata Sisarahili	1	1,22232	97,49805

Sumber: Kantor Kecamatan Hiliduho

2.2 Pemerintahan

Tabel 2.2.1 Jumlah Anggota Badan Permusyawaratan Desa (BPD)/ Lembaga Musyawarah Kelurahan (LMK)/ Lembaga Pemberdayaan Masyarakat (LPM), dan Jumlah Kelompok Masyarakat di Kecamatan Hiliduho, 2021

No	Desa	Jumlah BPD/ LMK/ LPM	Jumlah Kelompok Masyarakat
(1)	(2)	(3)	(4)
1	Onozitoli Dulu	15	5
2	Sinarikhi	15	-
3	Ombolata Saloo	15	6
4	Sisobalauru	15	8
5	Tuhegafoa II	15	4
6	Ononamolo I Botomuzoi	15	11
7	Fadoro Lauru	17	-
8	Dima	15	-
9	Mazingo Tanoseo	17	-
10	Sisobahili I Tanoseo	15	-
11	Hiligodu Tanoseo	15	9
12	Hiliduho	15	-
13	Lasara Tanoseo	15	-
14	Onowaembo Hiligara	15	9
15	Silimabanua	15	-
16	Ombolata Sisarahili	15	-
Jumlah		244	52

Sumber: Kantor Kecamatan Hiliduho

Tabel 2.2.2 Jumlah Kepala Desa dan Sekretaris Desa Menurut Jenis Kelamin di Kecamatan Hiliduho, 2021

No	Desa	Kepala Desa		Sekretaris Desa	
		Laki-Laki	Perempuan	Laki-Laki	Perempuan
(1)	(2)	(3)	(4)	(5)	
1	Onozitoli Dulu	1	-	1	-
2	Sinarikhi	1	-	1	-
3	Ombolata Saloo	1	-	1	-
4	Sisobalauru	1	-	1	-
5	Tuhegafoa II	1	-	1	-
6	Ononamolo I Botomuzoi	1	-	1	-
7	Fadoro Lauru	1	-	1	-
8	Dima	1	-	1	-
9	Mazingo Tanoseo	1	-	1	-
10	Sisobahili I Tanoseo	1	-	1	-
11	Hiligodu Tanoseo	1	-	1	-
12	Hiliduho	1	-	1	-
13	Lasara Tanoseo	1	-	1	-
14	Onowaembo Hiligara	1	-	1	-
15	Silimabanua	1	-	1	-
16	Ombolata Sisarahili	1	-	1	-
Jumlah		16	-	16	-

Sumber: Kantor Kecamatan Hiliduho

Tabel 2.2.3 Tingkat Pendidikan Kepala Desa di Kecamatan Hiliduho, 2021

No	Desa	SMP	SMA	DI/DII/DIII	S1/S2
(1)	(2)	(3)	(4)	(5)	(6)
1	Onozitoli Dulu	-	√	-	-
2	Sinarikhi	-	√	-	-
3	Ombolata Saloo	-	√	-	-
4	Sisobalauru	-	-	-	√
5	Tuhegafoa II	-	√	-	-
6	Ononamolo I Botomuzoi	-	-	√	-
7	Fadoro Lauru	-	-	√	-
8	Dima	-	√	-	-
9	Mazingo Tanoseo	-	-	√	-
10	Sisobahili I Tanoseo	-	√	-	-
11	Hiligodu Tanoseo	-	√	-	-
12	Hiliduho	-	√	-	-
13	Lasara Tanoseo	-	-	-	√
14	Onowaembo Hiligara	-	-	-	√
15	Silimabanua	-	√	-	-
16	Ombolata Sisarahili	-	√	-	-
Jumlah		-	10	3	3

Sumber: Kantor Kecamatan Hiliduho

Tabel 2.2.4 Jumlah Aparat Desa di Kecamatan Hiliduho, 2021

No	Desa	Sekretariat Desa	Pelaksana Teknis (kaur, kasi, dll)	Pelaksana kewilayahan (kadus, ketua RT, ketua RW, dll)	Pegawai desa/kelurahan lainnya (hansip, dll)
(1)	(2)	(3)	(4)	(5)	(6)
1	Onozitoli Dulu	1	5	2	2
2	Sinarikhi	1	5	4	4
3	Ombolata Saloo	1	5	3	3
4	Sisobalauru	1	5	3	3
5	Tuhegafoa II	1	5	3	3
6	Ononamolo I Botomuzoi	1	5	3	3
7	Fadoro Luru	1	5	5	5
8	Dima	1	5	4	4
9	Mazingo Tanoseo	1	5	5	5
10	Sisobahili I Tanoseo	1	5	4	4
11	Hiligodu Tanoseo	1	5	5	5
12	Hiliduho	1	5	3	3
13	Lasara Tanoseo	1	5	4	4
14	Onowaembo Hiligara	1	5	2	2
15	Silimabanua	1	5	2	2
16	Ombolata Sisarahili	1	5	1	1
Jumlah		16	80	53	53

Sumber: Kantor Kecamatan Hiliduho

Tabel 2.2.5 Banyaknya Pegawai Negeri Sipil (PNS) Pada Kantor Camat Menurut Tingkat Pendidikan dan Jenis Kelamin di Kecamatan Hiliduho, 2021

No	Tingkat Pendidikan	Jenis Kelamin		Jumlah
		Laki-Laki	Perempuan	
(1)	(2)	(3)	(4)	(5)
1	Sekolah Dasar (SD)	-	-	-
2	Sekolah Lanjut Tingkat Pertama (SLTP)	-	-	-
3	SEKOLah Lanjut Tingkat Atas (SLTA)	10	-	10
4	Diploma (D-I, D-II, D-III)	1	1	2
5	D-IV / Sarjana (S1)	4	-	4
6	S2/S3	2	-	2
Jumlah		17	1	18

Sumber: Kantor Kecamatan Hiliduho

Tabel 2.2.6 Banyaknya Pegawai Negeri Sipil (PNS) Pada Kantor Camat Menurut Golongan Pangkat dan Jenis Kelamin di Kecamatan Hiliduho, 2021

No	Golongan Pangkat	Jenis Kelamin		Jumlah
		Laki-Laki	Perempuan	
(1)	(2)	(3)	(4)	(5)
1	I/A (Juru Muda)	-	-	-
2	I/B (Juru Muda Tingkat I)	-	-	-
3	I/C (Juru)	-	-	-
4	I/D (Juru Tingkat I)	-	-	-
5	II/A (Pengatur Muda)	-	-	-
6	II/B (Pengatur Muda Tingkat I)	2	-	2
7	II/C (Pengatur)	3	-	3
8	II/D (Pengatur Tingkat I)	3	-	3
9	III/A (Penata Muda)	1	-	1
10	III/B (Penata Muda Tingkat I)	2	1	3
11	III/C (Penata)	-	-	-
12	III/D (Penata Tingkat I)	6	-	6
13	IV/A (Pembina)	-	-	-
14	IV/B (Pembina Tingkat I)	-	-	-
15	IV/C (Pembina Utama Muda)	-	-	-
16	IV/D (Pembina Utama Madya)	-	-	-
17	IV/E (Pembina Utama)	-	-	-
Jumlah		17	1	18

Sumber: Kantor Kecamatan Hiliduho

03

KEPENDUDUKAN



<https://niaskab.bps.go.id>

3.1 Kependudukan

Tabel 3.1.1 Jumlah Penduduk, Persentase Penduduk, Kepadatan Penduduk di Kecamatan Hiliduho, 2021

No	Desa	Penduduk (jiwa)	Persentase Penduduk	Kepadatan Penduduk per km ²	Laju Pertumbuhan Penduduk 2010-2021
(1)	(2)	(3)	(4)	(5)	(5)
1	Onozitoli Dulu	153	1.53	85.00	0.00
2	Sinarikhi	870	8.7	228.95	0.62
3	Ombolata Saloo	438	4.38	243.33	1.67
4	Sisobalauru	586	5.86	461.42	1.29
5	Tuhegafoa II	603	6.03	150.75	1.04
6	Ononamolo I Botomuzoi	741	7.41	148.20	3.10
7	Fadoro Lauru	1.128	11.28	100.71	0.13
8	Dima	599	5.99	159.73	2.25
9	Mazingo Tanoseo	1.028	10.28	186.91	1.90
10	Sisobahili I Tanoseo	815	8.15	108.67	0.49
11	Hiligodu Tanoseo	652	6.52	176.22	1.39
12	Hiliduho	379	3.79	135.36	0.00
13	Lasara Tanoseo	705	7.05	94.00	1.04
14	Onowaembo Hiligara	337	3.37	89.87	0.00
15	Silimabanua	502	5.02	198.42	0.31
16	Ombolata Sisarahili	366	3.66	146.40	0.00
Jumlah		9.902	99.02		15.25

Sumber: BPS, Sensus Penduduk (SP) 2021

Tabel 3.1.2 Jumlah Penduduk Menurut Jenis Kelamin di Kecamatan Hiliduho, 2021

No	Desa	Jenis Kelamin		Rasio Jenis Kelamin
		Laki-Laki	Perempuan	
(1)	(2)	(3)	(4)	(5)
1	Onozitoli Dulu	65	88	73.86
2	Sinarikhi	427	443	96.39
3	Ombolata Saloo	218	220	99.09
4	Sisobalauru	298	288	103.47
5	Tuhegafoa II	294	309	95.15
6	Ononamolo I Botomuzoi	395	346	114.16
7	Fadoro Lauru	551	577	95.49
8	Dima	281	318	88.36
9	Mazingo Tanoseo	523	505	103.56
10	Sisobahili I Tanoseo	402	413	97.34
11	Hiligodu Tanoseo	313	339	92.33
12	Hiliduho	174	205	84.88
13	Lasara Tanoseo	347	358	96.93
14	Onowaembo Hiligara	171	166	103.01
15	Silimabanua	233	269	86.62
16	Ombolata Sisarahili	175	191	91.62
Jumlah		4.867	5.035	96.66

Sumber: BPS, Sensus Penduduk (SP) 2021

Tabel 3.1.3 Jumlah Penduduk Menurut Kelompok Umur dan Jenis Kelamin di Kecamatan Hiliduho, 2021

No	Kelompok Umur	Jenis Kelamin		Jumlah
		Laki-Laki	Perempuan	
(1)	(2)	(3)	(4)	(5)
1	-	-	-	-
2	-	-	-	-
3	-	-	-	-
4	-	-	-	-
5	-	-	-	-
6	-	-	-	-
7	-	-	-	-
8	-	-	-	-
9	-	-	-	-
10	-	-	-	-
11	-	-	-	-
12	-	-	-	-
13	-	-	-	-
14	-	-	-	-
15	-	-	-	-
16	-	-	-	-
Jumlah		-	-	-

Sumber: BPS, Sensus Penduduk (SP) 2021

04

SOSIAL



4.1 Pendidikan

Tabel 4.1.1 Jumlah Sekolah Dasar (SD) di Kecamatan Hiliduho, 2021

No	Desa	Sekolah Dasar (SD)		Jumlah
		Negeri	Swasta	
(1)	(2)	(3)	(4)	(5)
1	Onozitoli Dulu	1	-	1
2	Sinarikhi	1	-	1
3	Ombolata Saloo	1	-	1
4	Sisobalauru	-	-	-
5	Tuhegafoa II	1	-	1
6	Ononamolo I Botomuzoi	1	-	1
7	Fadoro Lauru	1	-	1
8	Dima	1	-	1
9	Mazingo Tanoseo	-	-	-
10	Sisobahili I Tanoseo	1	-	1
11	Hiligodu Tanoseo	1	-	1
12	Hiliduho	1	-	1
13	Lasara Tanoseo	2	-	2
14	Onowaembo Hiligara	-	-	-
15	Silimabanua	1	-	1
16	Ombolata Sisarahili	1	-	1
Jumlah		14	-	14

Sumber: <http://dapo.kemdikbud.go.id>

Tabel 4.1.2 Banyaknya Guru, Murid dan Rasio Murid-Guru Sekolah Dasar (SD) di Kecamatan Hiliduho, 2021

No	Desa	Guru SD			Murid SD			Rasio Murid-Guru
		Negeri	Swasta	Jumlah	Negeri	Swasta	Jumlah	
(1)	(2)	(3)	(4)	(5)	(6)	(7)	(8)	(9)
1	Onozitoli Dulu	11	-	11	26	-	26	2.36
2	Sinarikhi	10	-	10	102	-	102	10.20
3	Ombolata Saloo	8	-	8	64	-	64	8.00
4	Sisobalauru	-	-	-	-	-	-	-
5	Tuhegafoa II	9	-	9	66	-	66	7.33
6	Ononamolo I Botomuzoi	10	-	10	63	-	63	6.30
7	Fadoro Lauru	11	-	11	116	-	116	10.55
8	Dima	17	-	17	165	-	165	9.71
9	Mazingo Tanoseo	-	-	-	-	-	-	-
10	Sisobahili I Tanoseo	11	-	11	78	-	78	7.09
11	Hiligodu Tanoseo	12	-	12	57	-	57	4.75
12	Hiliduho	10	-	10	84	-	84	8.40
13	Lasara Tanoseo	24	-	24	147	-	147	6.13
14	Onowaembo Hiligara	-	-	-	-	-	-	-
15	Silimabanua	11	-	11	29	-	29	2.64
16	Ombolata Sisarahili	7	-	7	135	-	135	19.29
Jumlah		151	-	151	1132	-	1132	7.50

Sumber: <http://dapo.kemdikbud.go.id>

Tabel 4.1.3 Jumlah Sekolah, Guru, Murid dan Rasio Murid-Guru Madrasah Ibtidaiyah (MI) di Kecamatan Hiliduho, 2021

No	Desa	Sekolah	Guru	Murid	Rasio Murid-Guru
(1)	(2)	(3)	(4)	(5)	(6)
1	Onozitoli Dulu	-	-	-	-
2	Sinarikhi	-	-	-	-
3	Ombolata Saloo	-	-	-	-
4	Sisobalauru	-	-	-	-
5	Tuhegafoa II	-	-	-	-
6	Ononamolo I Botomuzoi	-	-	-	-
7	Fadoro Lauru	-	-	-	-
8	Dima	-	-	-	-
9	Mazingo Tanoseo	-	-	-	-
10	Sisobahili I Tanoseo	-	-	-	-
11	Hiligodu Tanoseo	-	-	-	-
12	Hiliduho	-	-	-	-
13	Lasara Tanoseo	-	-	-	-
14	Onowaembo Hiligara	-	-	-	-
15	Silimabanua	-	-	-	-
16	Ombolata Sisarahili	-	-	-	-
Jumlah		-	-	-	-

Sumber: <http://dapo.kemdikbud.go.id>

Tabel 4.1.4 Jumlah Sekolah Menengah Pertama (SMP) di Kecamatan Hiliduho, 2021

No	Desa	Sekolah Menengah Pertama (SMP)		Jumlah
		Negeri	Swasta	
(1)	(2)	(3)	(4)	(5)
1	Onozitoli Dulu	-	-	-
2	Sinarikhi	-	-	-
3	Ombolata Saloo	-	-	-
4	Sisobalauru	-	-	-
5	Tuhegafoa II	-	-	-
6	Ononamolo I Botomuzoi	-	-	-
7	Fadoro Lauru	1	-	1
8	Dima	1	-	1
9	Mazingo Tanoseo	-	-	-
10	Sisobahili I Tanoseo	-	-	-
11	Hiligodu Tanoseo	-	-	-
12	Hiliduho	-	-	-
13	Lasara Tanoseo	-	-	-
14	Onowaembo Hiligara	-	-	-
15	Silimabanua	-	-	-
16	Ombolata Sisarahili	1	-	1
Jumlah		3	-	3

Sumber: <http://dapo.kemdikbud.go.id>

Tabel 4.1.5 Banyaknya Guru, Murid dan Rasio Rasio Murid-Guru Sekolah Menengah Pertama (SMP) di Kecamatan Hiliduho, 2021

No	Desa	Guru SMP			Murid SMP			Rasio Murid-Guru
		Negeri	Swasta	Jumlah	Negeri	Swasta	Jumlah	
(1)	(2)	(3)	(4)	(5)	(6)	(7)	(8)	(9)
1	Onozitoli Dulu	-	-	-	-	-	-	-
2	Sinarikhi	-	-	-	-	-	-	-
3	Ombolata Saloo	-	-	-	-	-	-	-
4	Sisobalauru	-	-	-	-	-	-	-
5	Tuhagafoa II	-	-	-	-	-	-	-
6	Ononamolo I Botomuzoi	-	-	-	-	-	-	-
7	Fadoro Lauru	34	-	34	472	-	472	13,88
8	Dima	25	-	25	192	-	192	7,68
9	Mazingo Tanoseo	-	-	-	-	-	-	-
10	Sisobahili I Tanoseo	-	-	-	-	-	-	-
11	Hiligodu Tanoseo	-	-	-	-	-	-	-
12	Hiliduho	-	-	-	-	-	-	-
13	Lasara Tanoseo	-	-	-	-	-	-	-
14	Onowaembo Hiligara	-	-	-	-	-	-	-
15	Silimabanua	-	-	-	-	-	-	-
16	Ombolata Sisarahili	13	-	13	99	-	99	7,62
Jumlah		72		72	763		763	10.59

Sumber: <http://dapo.kemdikbud.go.id>

Tabel 4.1.6 Jumlah Sekolah, Guru, Murid dan Rasio Murid-Guru Madrasah Tsanawiyah (MTS) di Kecamatan Hiliduho, 2021

No	Desa	Sekolah	Guru	Murid	Rasio Murid-Guru
(1)	(2)	(3)	(4)	(5)	(6)
1	Onozitoli Dulu	-	-	-	-
2	Sinarikhi	-	-	-	-
3	Ombolata Saloo	-	-	-	-
4	Sisobalauru	-	-	-	-
5	Tuhegafoa II	-	-	-	-
6	Ononamolo I Botomuzoi	-	-	-	-
7	Fadoro Lauru	-	-	-	-
8	Dima	-	-	-	-
9	Mazingo Tanoseo	-	-	-	-
10	Sisobahili I Tanoseo	-	-	-	-
11	Hiligodu Tanoseo	-	-	-	-
12	Hiliduho	-	-	-	-
13	Lasara Tanoseo	-	-	-	-
14	Onowaembo Hiligara	-	-	-	-
15	Silimabanua	-	-	-	-
16	Ombolata Sisarahili	-	-	-	-
Jumlah		-	-	-	-

Sumber: <http://dapo.kemdikbud.go.id>

Tabel 4.1.7 Jumlah Sekolah Menengah Atas (SMA) di Kecamatan Hiliduho, 2021

No	Desa	Sekolah Menengah Atas (SMA)		Jumlah
		Negeri	Swasta	
(1)	(2)	(3)	(4)	(5)
1	Onozitoli Dulu	-	-	-
2	Sinarikhi	-	-	-
3	Ombolata Saloo	-	-	-
4	Sisobalauru	-	-	-
5	Tuhegafoa II	-	-	-
6	Ononamolo I Botomuzoi	-	-	-
7	Fadoro Lauru	-	-	-
8	Dima	-	-	-
9	Mazingo Tanoseo	-	-	-
10	Sisobahili I Tanoseo	-	-	-
11	Hiligodu Tanoseo	-	-	-
12	Hiliduho	1	-	1
13	Lasara Tanoseo	-	-	-
14	Onowaembo Hiligara	-	-	-
15	Silimabanua	-	-	-
16	Ombolata Sisarahili	-	-	-
Jumlah		1	-	1

Sumber: <http://dapo.kemdikbud.go.id>

Tabel 4.1.8 Banyaknya Guru, Murid dan Rasio Murid-Guru Sekolah Menengah Atas (SMA) di Kecamatan Hiliduho, 2021

No	Desa	Guru SMA			Murid SMA			Rasio Murid-Guru
		Negeri	Swasta	Jumlah	Negeri	Swasta	Jumlah	
(1)	(2)	(3)	(4)	(5)	(6)	(7)	(8)	(9)
1	Onozitoli Dulu	-	-	-	-	-	-	-
2	Sinarikhi	-	-	-	-	-	-	-
3	Ombolata Saloo	-	-	-	-	-	-	-
4	Sisobalauru	-	-	-	-	-	-	-
5	Tuhegafoa II	-	-	-	-	-	-	-
6	Ononamolo I Botomuzoi	-	-	-	-	-	-	-
7	Fadoro Lauru	26	-	-	447	-	-	17,19
8	Dima	-	-	-	-	-	-	-
9	Mazingo Tanoseo	-	-	-	-	-	-	-
10	Sisobahili I Tanoseo	-	-	-	-	-	-	-
11	Hiligodu Tanoseo	-	-	-	-	-	-	-
12	Hiliduho	-	-	-	-	-	-	-
13	Lasara Tanoseo	-	-	-	-	-	-	-
14	Onowaembo Hiligara	-	-	-	-	-	-	-
15	Silimabanua	-	-	-	-	-	-	-
16	Ombolata Sisarahili	-	-	-	-	-	-	-
Jumlah		26	-	-	447	-	-	-

Sumber: <http://dapo.kemdikbud.go.id>

Tabel 4.1.9 Jumlah Sekolah, Guru, Murid dan Rasio Murid-Guru Madrasah Aliyah (MA) di Kecamatan Hiliduho, 2021

No	Desa	Sekolah	Guru	Murid	Rasio Murid-Guru
(1)	(2)	(3)	(4)	(5)	(6)
1	Onozitoli Dulu	-	-	-	-
2	Sinarikhi	-	-	-	-
3	Ombolata Saloo	-	-	-	-
4	Sisobalauru	-	-	-	-
5	Tuhegafoa II	-	-	-	-
6	Ononamolo I Botomuzoi	-	-	-	-
7	Fadoro Lauru	-	-	-	-
8	Dima	-	-	-	-
9	Mazingo Tanoseo	-	-	-	-
10	Sisobahili I Tanoseo	-	-	-	-
11	Hiligodu Tanoseo	-	-	-	-
12	Hiliduho	-	-	-	-
13	Lasara Tanoseo	-	-	-	-
14	Onowaembo Hiligara	-	-	-	-
15	Silimabanua	-	-	-	-
16	Ombolata Sisarahili	-	-	-	-
Jumlah		-	-	-	-

Sumber: <http://dapo.kemdikbud.go.id>

Tabel 4.1.10 Jumlah Sekolah Menengah Kejuruan (SMK) di Kecamatan Hiliduho, 2021

No	Desa	Sekolah Menengah Kejuruan (SMK)		Jumlah
		Negeri	Swasta	
(1)	(2)	(3)	(4)	(5)
1	Onozitoli Dulu	-	-	-
2	Sinarikhi	-	-	-
3	Ombolata Saloo	-	-	-
4	Sisobalauru	-	-	-
5	Tuhegafoa II	-	-	-
6	Ononamolo I Botomuzoi	-	-	-
7	Fadoro Lauru	-	-	-
8	Dima	-	-	-
9	Mazingo Tanoseo	1	-	1
10	Sisobahili I Tanoseo	-	-	-
11	Hiligodu Tanoseo	-	-	-
12	Hiliduho	-	-	-
13	Lasara Tanoseo	-	-	-
14	Onowaembo Hiligara	-	-	-
15	Silimabanua	-	-	-
16	Ombolata Sisarahili	-	-	-
Jumlah		1	-	1

Sumber: <http://dapo.kemdikbud.go.id>

Tabel 4.1.11 Banyaknya Guru, Murid dan Rasio Murid-Guru Sekolah Menengah Kejuruan (SMK) di Kecamatan Hiliduho, 2021

No	Desa	Guru SMK			Murid SMK			Rasio Murid-Guru
		Negeri	Swasta	Jumlah	Negeri	Swasta	Jumlah	
(1)	(2)	(3)	(4)	(5)	(6)	(7)	(8)	(9)
1	Onozitoli Dulu	-	-	-	-	-	-	-
2	Sinarikhi	-	-	-	-	-	-	-
3	Ombolata Saloo	-	-	-	-	-	-	-
4	Sisobalauru	-	-	-	-	-	-	-
5	Tuhegafoa II	-	-	-	-	-	-	-
6	Ononamolo I Botomuzoi	-	-	-	-	-	-	-
7	Fadoro Lauru	-	-	-	-	-	-	-
8	Dima	-	-	-	-	-	-	-
9	Mazingo Tanoseo	15	-	15	112	-	112	7,47
10	Sisobahili I Tanoseo	-	-	-	-	-	-	-
11	Hiligodu Tanoseo	-	-	-	-	-	-	-
12	Hiliduho	-	-	-	-	-	-	-
13	Lasara Tanoseo	-	-	-	-	-	-	-
14	Onowaembo Hiligara	-	-	-	-	-	-	-
15	Silimabanua	-	-	-	-	-	-	-
16	Ombolata Sisarahili	-	-	-	-	-	-	-
Jumlah		15	-	15	112	-	112	7,47

Sumber: <http://dapo.kemdikbud.go.id>

4.2 Kesehatan

Tabel 4.2.1 Jumlah Fasilitas Kesehatan Menurut Desa di Kecamatan Hiliduho, 2021

No	Desa	Rumah Sakit	Rumah Sakit Bersalin	Puskesmas		Posyandu	Pustu
				Rawat Inap	Tanpa Rawat Inap		
(1)	(2)	(3)	(4)	(5)	(6)	(7)	(8)
1	Onozitoli Dulu	-	-	-	-	1	-
2	Sinarikhi	-	-	-	-	2	-
3	Ombolata Saloo	-	-	-	-	1	-
4	Sisobalauru	-	-	-	-	1	-
5	Tuhegafoa II	-	-	-	-	1	-
6	Ononamolo I Botomuzoi	-	-	-	-	1	1
7	Fadoro Lauru	-	-	1	-	2	-
8	Dima	-	-	-	-	1	-
9	Mazingo Tanoseo	-	-	-	-	2	1
10	Sisobahili I Tanoseo	-	-	-	-	2	1
11	Hiligodu Tanoseo	-	-	-	-	2	-
12	Hiliduho	-	-	-	-	1	-
13	Lasara Tanoseo	-	-	-	-	1	-
14	Onowaembo Hiligara	-	-	-	-	1	-
15	Silimabanua	-	-	-	-	1	-
16	Ombolata Sisarahili	-	-	-	-	1	-

Lanjutan Tabel 4.2.1

No	Desa	Polindes/ Poskesdes	Klinik/ Balai Kesehatan	Apotek	Praktek Dokter	Praktek Bidan
(1)	(2)	(9)	(10)	(11)	(12)	(13)
1	Onozitoli Dulu	1	-	-	-	-
2	Sinarikhi	1	-	-	-	-
3	Ombolata Saloo	1	-	-	-	-
4	Sisobalauru	1	-	-	-	-
5	Tuhegafoa II	-	-	-	-	-
6	Ononamolo I Botomuzoi	-	-	-	-	-
7	Fadoro Lauru	1	-	-	-	-
8	Dima	1	-	-	-	-
9	Mazingo Tanoseo	-	-	-	-	-
10	Sisobahili I Tanoseo	-	-	-	-	-
11	Hiligodu Tanoseo	1	-	-	-	-
12	Hiliduho	1	-	-	-	-
13	Lasara Tanoseo	1	-	-	-	-
14	Onowaembo Hiligara	1	-	-	-	-
15	Silimabanua	1	-	-	-	-
16	Ombolata Sisarahili	1	-	-	-	-
Jumlah						

Sumber: Puskesmas Kecamatan Hiliduho

Tabel 4.2.2 Banyaknya Tenaga Kesehatan Menurut Desa di Kecamatan Hiliduho, 2021

No	Desa	Dokter	Perawat	Bidan	Farmasi
(1)	(2)	(3)	(4)	(5)	(6)
1	Onozitoli Dulu	-	-	1	-
2	Sinarikhi	-	-	1	-
3	Ombolata Saloo	-	-	1	-
4	Sisobalauru	-	-	1	-
5	Tuhegafoa II	-	-	1	-
6	Ononamolo I Botomuzoi	-	1	1	-
7	Fadoro Lauru	3	3	9	2
8	Dima	-	-	1	-
9	Mazingo Tanoseo	-	3	2	-
10	Sisobahili I Tanoseo	-	-	1	-
11	Hiligodu Tanoseo	-	-	1	-
12	Hiliduho	-	-	1	-
13	Lasara Tanoseo	-	-	1	-
14	Onowaembo Hiligara	-	-	1	-
15	Silimabanua	-	-	1	-
16	Ombolata Sisarahili	-	-	1	-

Lanjutan Tabel 4.2.2

No	Desa	Ahli Gizi	Kesehatan Masyarakat	Tenaga Kesehatan Lainnya
(1)	(2)	(7)	(8)	(9)
1	Onozitoli Dulu	-	-	-
2	Sinarikhi	-	-	-
3	Ombolata Saloo	-	-	-
4	Sisobalauru	-	-	-
5	Tuhegafoa II	-	-	-
6	Ononamolo I Botomuzoi	-	-	-
7	Fadoro Lauru	1	4	1
8	Dima	-	-	-
9	Mazingo Tanoseo	-	-	-
10	Sisobahili I Tanoseo	-	-	-
11	Hiligodu Tanoseo	-	-	-
12	Hiliduho	-	-	-
13	Lasara Tanoseo	-	-	-
14	Onowaembo Hiligara	-	-	-
15	Silimabanua	-	-	-
16	Ombolata Sisarahili	-	-	-
Jumlah				

Sumber: Puskesmas Kecamatan Hiliduho

Tabel 4.2.3 Jumlah Kasus Penyakit Terbanyak di Kecamatan Hiliduho, 2021

No	Jenis Penyakit	Jumlah Kasus
(1)	(2)	(3)
1	Dyspepsia	627
2	Acute Nasopharyngitis (Common col)	413
3	Myalgia	275
4	Essential (Primary) Hipertension	196
5	Allergic Urticarial	94
6	Disorder Of Lens, Unspecified	34
7	Fever, unspecified	27
8	Scabies	25
9	Unspecified Diabetes Mellitus without Complications	23
10	Secondary Hypertension, Unspecified	22
Jumlah		1.736

Sumber: Puskesmas Kecamatan Hiliduho

4.3 Agama

Tabel 4.3.1 Jumlah Sarana Ibadah Menurut Desa di Kecamatan Hiliduho, 2021

No	Desa	Masjid/ Surau	Gereja	Kuil	Wihara	Jumlah
(1)	(2)	(3)	(4)	(5)	(6)	(7)
1	Onozitoli Dulu	-	2	-	-	2
2	Sinarikhi	-	3	-	-	3
3	Ombolata Saloo	-	3	-	-	3
4	Sisobalauru	-	2	-	-	2
5	Tuhegafoa II	-	6	-	-	6
6	Ononamolo I Botomuzoi	-	5	-	-	5
7	Fadoro Lauru	-	5	-	-	5
8	Dima	-	2	-	-	2
9	Mazingo Tanoseo	-	6	-	-	6
10	Sisobahili I Tanoseo	-	3	-	-	3
11	Hiligodu Tanoseo	-	2	-	-	2
12	Hiliduho	-	-	-	-	-
13	Lasara Tanoseo	-	7	-	-	7
14	Onowaembo Hiligara	-	2	-	-	2
15	Silimabanua	-	5	-	-	5
16	Ombolata Sisarahili	-	2	-	-	2
Jumlah		-	55	-	-	52

Sumber: Kantor Kecamatan Hiliduho

Tabel 4.3.2 Agama Yang Dianut oleh Sebagian Besar Masyarakat Menurut Desa di Kecamatan Hiliduho, 2021

No	Desa	Islam	Kristen	Katolik
(1)	(2)	(3)	(4)	(5)
1	Onozitoli Dulu	-	√	-
2	Sinarikhi	-	√	-
3	Ombolata Saloo	-	√	-
4	Sisobalauru	-	√	-
5	Tuhegafoa II	-	√	-
6	Ononamolo I Botomuzoi	-	√	-
7	Fadoro Lauru	-	√	-
8	Dima	-	√	-
9	Mazingo Tanoseo	-	√	-
10	Sisobahili I Tanoseo	-	√	-
11	Hiligodu Tanoseo	-	√	-
12	Hiliduho	-	√	-
13	Lasara Tanoseo	-	√	-
14	Onowaembo Hiligara	-	√	-
15	Silimabanua	-	√	-
16	Ombolata Sisarahili	-	√	-
Jumlah		-	16	-

Sumber: Kantor Kecamatan Hiliduho

4.4 Sosial Lainnya

Tabel 4.4.1 Banyaknya Keluarga Menurut Jenis dan Pengguna listrik di Kecamatan Hiliduho, 2021

No	Desa	Pengguna Listrik			Bukan Pengguna Listrik
		PLN	NonPLN	Jumlah	
(1)	(2)	(3)	(4)	(5)	(6)
1	Onozitoli Dulu	15	-	-	33
2	Sinarikhi	191	-	-	3
3	Ombolata Saloo	84	-	-	12
4	Sisobalauru	131	-	-	0
5	Tuhegafoa II	88	-	-	46
6	Ononamolo I Botomuzoi	160	-	-	0
7	Fadoro Lauru	260	-	-	8
8	Dima	145	-	-	3
9	Mazingo Tanoseo	205	-	-	15
10	Sisobahili I Tanoseo	187	-	-	12
11	Hiligodu Tanoseo	146	-	-	5
12	Hiliduho	95	-	-	0
13	Lasara Tanoseo	141	2	-	0
14	Onowaembo Hiligara	79	-	-	4
15	Silimabanua	54	-	-	49
16	Ombolata Sisarahili	77	-	-	1
Jumlah		2.058	2	-	191

Sumber: BPS, Pendataan Potensi Desa (Podes) 2021

Tabel 4.4.2 Banyaknya Desa Menurut Keberadaan Penerangan Jalan Utama Desa di Kecamatan Hiliduho, 2019, 2020 dan 2021

Penerangan Jalan Utama	2019	2020	2021
(1)	(2)	(3)	(4)
Sumber Penerangan Utama			
Listrik Pemerintah	-	-	11
Listrik Non Pemerintah		-	1
Non Listrik	-	-	-
Jumlah	-	-	12

Sumber: BPS, Pendataan Potensi Desa (Podes) 2019,2020 dan 2021

Tabel 4.4.3 Banyaknya Desa Menurut Keberadaan Jenis Bahan Bakar Untuk Memasak yang Digunakan oleh Sebagian Besar Keluarga di Kecamatan Hiliduho, 2019,2020 dan 2021

Jenis Bahan Bakar	2019	2020	2021
(1)	(2)	(3)	(4)
Gas Kota	-	-	-
LPG 3 KG	-	-	16
LPG lebih dari 3 KG	-	-	1
Minyak Tanah	-	-	1
Kayu Bakar	-	-	16
Lainnya	-	-	-
Jumlah			

Sumber: BPS, Pendataan Potensi Desa (Podes) 2019,2020 dan 2021

Tabel 4.4.4 Banyaknya Desa Menurut Sumber Air Minum yang Digunakan oleh Sebagian Besar Keluarga di Kecamatan Hiliduho, 2019,2020 dan 2021

Sumber Air Minum	2019	2020	2021
(1)	(2)	(3)	(4)
Air kemasan bermerek	-	-	-
Air isi ulang	-	-	-
Ledeng dengan meteran	-	-	-
Ledeng tanpa meteran	-	-	-
Sumur bor atau pompa	-	-	1
Mata air	-	-	4
Sungai/Danau/Kolam/Waduk/Bendungan	-	-	-
Air Hujan	-	-	11
Lainnya	-	-	-
Jumlah			16

Sumber: BPS, Pendataan Potensi Desa (Podes) 2019,2020 dan 2021

Tabel 4.4.5 Banyaknya Desa Menurut Penggunaan Fasilitas Tempat Buang Air Besar oleh Sebagian Besar Keluarga di Kecamatan Hiliduho, 2019,2020 dan 2021

Fasilitas Tempat Buang Air besar	2019	2020	2021
(1)	(2)	(3)	(4)
Jamban			
Sendiri	-	-	15
Bersama	-	-	-
Umum	-	-	-
Bukan Jamban	-	-	1
Jumlah	-	-	16

Sumber: BPS, Pendataan Potensi Desa (Podes) 2019, 2020 dan 2021

<https://niaskab.bps.go.id>

05

PERTANIAN



5.1 Tanaman Pangan

Tabel 5.1.1 Luas lahan Sawah Menurut Desa di Kecamatan Hiliduho, 2021

No	Desa	Luas (Ha)
(1)	(2)	(3)
1	Onozitoli Dulu	-
2	Sinarikhi	-
3	Ombolata Saloo	-
4	Sisobalauru	-
5	Tuhegafoa II	-
6	Ononamolo I Botomuzoi	-
7	Fadoro Lauru	-
8	Dima	-
9	Mazingo Tanoseo	-
10	Sisobahili I Tanoseo	-
11	Hiligodu Tanoseo	-
12	Hiliduho	-
13	Lasara Tanoseo	-
14	Onowaembo Hiligara	-
15	Silimabanua	-
16	Ombolata Sisarahili	-
Jumlah		-

Sumber: Kepala BPPK / PPL Kecamatan Hiliduho

Tabel 5.1.2 Luas Panen, Produksi dan Produktivitas Tanaman Pangan di Kecamatan Hiliduho, 2021

Jenis Tanaman Pangan		Luas Panen (ha)	Produksi (ton)	Produktivitas (kw/ha)
(1)		(2)	(3)	(4)
1	Padi Sawah	-	-	-
2	Padi Ladang	-	-	-
3	Jagung	-	-	-
4	Kacang Tanah	-	-	-
5	Ubi Kayu	-	-	-
6	Ubi Jalar	-	-	-
Jumlah		-	-	-

Sumber: Kepala BPPK / PPL Kecamatan Hiliduho

Tabel 5.1.3 Luas Panen, Produksi dan Produktivitas Tanaman Sayuran di Kecamatan Hiliduho, 2021

Jenis Tanaman Sayuran		Luas Panen (ha)	Produksi (kw)	Produktivitas (kw/ha)
(1)	(2)	(3)	(4)	
1	Bawang Daun	-	-	-
2	Bayam	-	-	-
3	Buncis	-	-	-
4	Cabai Besar	-	-	-
5	Cabai Rawit	-	-	-
6	Kacang Panjang	-	-	-
7	Kangkung	-	-	-
8	Kentang	-	-	-
9	Timun	-	-	-
10	Terung	-	-	-
11	...	-	-	-
12	...	-	-	-
Jumlah		-	-	-

Sumber: Kepala BPPK / PPL Kecamatan Hiliduho

Tabel 5.1.4 Luas Panen, Produksi dan Produktivitas Tanaman Biofarmaka di Kecamatan Hiliduho, 2021

Jenis Tanaman Biofarmaka		Luas Panen (m ²)	Produksi (kg)
	(1)	(2)	(3)
1	Jahe	-	-
2	Kapulaga	-	-
3	Kencur	-	-
4	Kunyit	-	-
5	Lengkuas	-	-
6	Mahkota Dewa	-	-
7	Mengkudu	-	-
8	Temulawak	-	-
9	...	-	-
10	...	-	-
Jumlah		-	-

Sumber: Kepala BPPK / PPL Kecamatan Hiliduho

Tabel 5.1.5 Produksi Buah-buahan di Kecamatan Hiliduho, 2021

Jenis Tanaman Buah-buahan		Produksi (kw)
(1)	(2)	
1	Alpukat	-
2	Duku/Langsar	-
3	Durian	-
4	Ambu Air	-
5	Jambu Biji	-
6	Mangga	-
7	Manggis	-
8	Nangka	-
9	Nanas	-
10	Papaya	-
11	Pisang	-
12	Rambutan	-
13	...	
14	...	
15	...	
Jumlah		-

Sumber: Kepala BPPK / PPL Kecamatan Hiliduho

Tabel 5.1.6 Jumlah Kelompok Tani, Jumlah Anggota dan Jumlah Penyuluh Pertanian di Kecamatan Hiliduho, 2021

	Desa	Kelompok Tani	Anggota	Penyuluh Pertanian
	(1)	(2)	(3)	(3)
1	Onozitoli Dulu	-	-	-
2	Sinarikhi	-	-	-
3	Ombolata Saloo	-	-	-
4	Sisobalauru	-	-	-
5	Tuhegafoa II	-	-	-
6	Ononamolo I Botomuzoi	-	-	-
7	Fadoro Lauru	-	-	-
8	Dima	-	-	-
9	Mazingo Tanoseo	-	-	-
10	Sisobahili I Tanoseo	-	-	-
11	Hiligodu Tanoseo	-	-	-
12	Hiliduho	-	-	-
13	Lasara Tanoseo	-	-	-
14	Onowaembo Hiligara	-	-	-
15	Silimabanua	-	-	-
16	Ombolata Sisarahili	-	-	-
	Jumlah	-	-	-

Sumber: Kepala BPPK / PPL Kecamatan Hiliduho

5.2 Perkebunan

Tabel 5.2.1 Luas Areal dan Produksi Tanaman Perkebunan di Kecamatan Hiliduho, 2021

Jenis Tanaman Perkebunan		Produksi (Ha)	Produksi (kg)
(1)		(2)	(3)
1	Kopi	-	-
2	Kepala Sawit	-	-
3	Kelapa	-	-
4	Karet	-	-
5	Kakao	-	-
6	Tembakau	-	-
7	Pinang	-	-
8	Aren	-	-
9	Kulit Manis	-	-
10	...		
11	...		
12	...		
Jumlah		-	-

Sumber: Kepala BPPK / PPL Kecamatan Hiliduho

5.3 Peternakan

Tabel 5.3.1 Jumlah Ternak Besar, Ternak Kecil dan Ternak Unggas di Kecamatan Hiliduho, 2021

Jenis Ternak		Jumlah(ekor)
(1)	(2)	
1 Ternak Besar		
Sapi	-	
Kerbau	-	
Kuda	-	
2 Ternak Kecil		
Kambing	-	
Domba	-	
Babi	-	
3 Ternak Unggas		
Ayam Buras	-	
Itik/itik Manila	-	
Jumlah		-

Sumber: Kepala BPPK / PPL Kecamatan Hiliduho

Tabel 5.3.2 Produksi Daging Unggas dan Produksi Telur di Kecamatan Hiliduho, 2021

Jenis Unggas		Produksi Daging Unggas (ton)	Produksi Telur (kg)
(1)		(2)	(3)
1	Ayam Buras	-	-
2	Itik/Itik Manila	-	-
Jumlah		-	-

Sumber: Kepala BPPK / PPL Kecamatan Hiliduho

5.4 Perikanan

Tabel 5.4.1 Luas Areal Budidaya Ikan di Kecamatan Hiliduho, 2021

Jenis Budi Daya		Luas Areal (Ha)
	(1)	(2)
1	Kolam	-
2	Sawah	-
3	Jaring Apung	-
4	Pembenihan	-
Jumlah		-

Sumber: Kepala BPPK / PPL Kecamatan Hiliduho

Tabel 5.4.2 Produksi Ikan Menurut Asal Tangkapan dan Jenis Usha Budidaya Ikan di Kecamatan Hiliduho, 2021

Sumber Produksi		Produksi Ikan (ton)
	(1)	(2)
1	Asal penangkapan	
	Danau	-
	Sungat	-
	Laut	-
2	Jenis Budi Daya	
	Kolam	-
	Sawah	-
	Jaring Apung	-
Jumlah		-

Sumber: Kepala BPPK / PPL Kecamatan Hiliduho

06

INDUSTRI DAN PERDAGANGAN



6.1 Industri

Tabel 6.1.1 Jumlah Industri Menurut Desa dan Klasifikasi di Kecamatan Hiliduho, 2021

	Desa	Industri Besar/Sedang	Industri Kecil	Industri Rumah Tangga	Jumlah
	(1)	(2)	(3)	(4)	(5)
1	Onozitoli Dulu	-	-	-	-
2	Sinarikhi	-	-	-	-
3	Ombolata Saloo	-	-	-	-
4	Sisobalauru	-	-	-	-
5	Tuhegafoa II	-	-	-	-
6	Ononamolo I Botomuzoi	-	-	-	-
7	Fadoro Lauru	-	-	-	-
8	Dima	-	-	-	-
9	Mazingo Tanoseo	-	-	-	-
10	Sisobahili I Tanoseo	-	-	-	-
11	Hiligodu Tanoseo	-	-	-	-
12	Hiliduho	-	-	-	-
13	Lasara Tanoseo	-	-	-	-
14	Onowaembo Hiligara	-	-	-	-
15	Silimabanua	-	-	-	-
16	Ombolata Sisarahili	-	-	-	-
	Jumlah	-	-	-	-

Sumber: Kantor Kecamatan Hiliduho

Tabel 6.1.2 Banyaknya Industri Penggilingan Padi di Kecamatan Hiliduho, 2021

	Desa	Penggilingan Padi
	(1)	(2)
1	Onozitoli Dulu	-
2	Sinarikhi	-
3	Ombolata Saloo	-
4	Sisobalauru	-
5	Tuhegafoa II	-
6	Ononamolo I Botomuzoi	-
7	Fadoro Lauru	-
8	Dima	-
9	Mazingo Tanoseo	-
10	Sisobahili I Tanoseo	-
11	Hiligodu Tanoseo	-
12	Hiliduho	-
13	Lasara Tanoseo	-
14	Onowaembo Hiligara	-
15	Silimabanua	-
16	Ombolata Sisarahili	-
	Jumlah	-

Sumber: Kepala BPPK / PPL Kecamatan Hiliduho

6.2 Perdagangan

Tabel 6.2.1 Banyaknya Sarana dan Prasarana Ekonomi Menurut Desa di Kecamatan Hiliduho, 2021

	Desa	Kelompok Pertokoan	Pasar Dengan Bangunan Permanen	Pasar Dengan Bangunan Semi Permanen	Pasar Tanpa Bangunan
	(1)	(2)	(3)	(4)	(5)
1	Onozitoli Dulu	-	-	-	-
2	Sinarikhi	-	-	1	-
3	Ombolata Saloo	-	-	-	-
4	Sisobalauru	-	-	-	-
5	Tuhegafoa II	-	-	-	-
6	Ononamolo I Botomuzoi	-	-	1	-
7	Fadoro Lauru	-	-	1	-
8	Dima	-	-	-	-
9	Mazingo Tanoseo	-	-	-	-
10	Sisobahili I Tanoseo	-	-	-	-
11	Hiligodu Tanoseo	-	-	-	-
12	Hiliduho	-	-	-	-
13	Lasara Tanoseo	-	-	-	-
14	Onowaembo Hiligara	-	-	-	-
15	Silimabanua	-	-	-	-
16	Ombolata Sisarahili	-	-	1	-

Lanjutan Tabel 6.2.1

	Desa	Minimarket	Toko/Warung kelontong	Restoran/Rumah Makan
	(1)	(6)	(7)	(8)
1	Onozitoli Dulu	-	0	-
2	Sinarikhi	-	13	-
3	Ombolata Saloo	-	8	-
4	Sisobalauru	-	2	-
5	Tuhegafoa II	-	8	-
6	Ononamolo I Botomuzoi	-	14	-
7	Fadoro Lauru	-	15	7
8	Dima	-	5	-
9	Mazingo Tanoseo	-	6	4
10	Sisobahili I Tanoseo	-	13	-
11	Hiligodu Tanoseo	-	17	2
12	Hiliduho	-	9	1
13	Lasara Tanoseo	-	10	1
14	Onowaembo Hiligara	-	7	-
15	Silimabanua	-	9	-
16	Ombolata Sisarahili	-	5	-
	Jumlah	-	141	15

Sumber: BPS, Pendataan Potensi Desa (Podes) 2021

Tabel 6.2.2 Banyaknya Pedagang Bahan Bakar Eceran Menurut Desa di Kecamatan Hiliduho, 2021

	Desa	Jenis Pedagang			Jumlah
		Pom Bensin	Pertamini	Lainnya	
	(1)	(2)	(3)	(4)	(5)
1	Onozitoli Dulu	-	-	-	-
2	Sinarikhi	-	-	7	7
3	Ombolata Saloo	-	2	-	2
4	Sisobalauru	-	-	3	3
5	Tuhegafoa II	-	-	-	-
6	Ononamolo I Botomuzoi	-	2	1	3
7	Fadoro Lauru	-	7	1	8
8	Dima	-	3	-	3
9	Mazingo Tanoseo	-	6	1	7
10	Sisobahili I Tanoseo	-	6	1	7
11	Hiligodu Tanoseo	-	3	2	5
12	Hiliduho	-	1	-	1
13	Lasara Tanoseo	-	3	3	6
14	Onowaembo Hiligara	-	2	2	4
15	Silimabanua	-	-	-	-
16	Ombolata Sisarahili	-	1	1	2
	Jumlah		36	22	58

Sumber: Kantor Kecamatan Hiliduho

Tabel 6.2.3 Banyaknya Bengkel Menurut Desa di Kecamatan Hiliduho, 2021

	Desa	Jenis Bengkel			Jumlah
		Mobil	Sepeda Motor	Sepeda	
	(1)	(2)	(3)	(4)	(5)
1	Onozitoli Dulu	-	-	-	-
2	Sinarikhi	-	-	-	-
3	Ombolata Saloo	-	2	-	2
4	Sisobalauru	-	2	-	2
5	Tuhegafoa II	-	-	-	-
6	Ononamolo I Botomuzoi	-	1	-	1
7	Fadoro Lauru	-	2	-	2
8	Dima	-	-	-	-
9	Mazingo Tanoseo	-	6	-	6
10	Sisobahili I Tanoseo	-	5	-	5
11	Hiligodu Tanoseo	-	-	-	-
12	Hiliduho	-	1	-	1
13	Lasara Tanoseo	-	2	-	2
14	Onowaembo Hiligara	-	-	-	-
15	Silimabanua	-	-	-	-
16	Ombolata Sisarahili	-	2	-	2
	Jumlah	-	23	-	23

Sumber: Kantor Kecamatan Hiliduho

07

PARIWISATA, TRANSPORTASI DAN KOMUNIKASI



<https://niaskab.bps.go.id>

7.1 Pariwisata

Tabel 7.1.1 Jumlah Hotel, Penginapan dan Akomodasi Lainnya Menurut Desa di Kecamatan Hiliduho, 2021

	Desa	Hotel	Penginapan	Akomodasi Lainnya
	(1)	(2)	(3)	(4)
1	Onozitoli Dulu	-	-	-
2	Sinarikhi	-	-	-
3	Ombolata Saloo	-	-	-
4	Sisobalauru	-	-	-
5	Tuhegafoa II	-	-	-
6	Ononamolo I Botomuzoi	-	-	-
7	Fadoro Lauru	-	-	-
8	Dima	-	-	-
9	Mazingo Tanoseo	-	-	-
10	Sisobahili I Tanoseo	-	-	-
11	Hiligodu Tanoseo	-	-	-
12	Hiliduho	-	-	-
13	Lasara Tanoseo	-	-	-
14	Onowaembo Hiligara	-	-	-
15	Silimabanua	-	-	-
16	Ombolata Sisarahili	-	-	-
	Jumlah	-	-	-

Sumber: Kantor Kecamatan Hiliduho

Tabel 7.1.2 Jumlah Objek Wisata Menurut Jenis dan Desa di Kecamatan Hiliduho, 2021

	Desa	Alam	Budaya	Rekreasi	Rohani
	(1)	(2)	(3)	(4)	(5)
1	Onozitoli Dulu	-	-	-	-
2	Sinarikhi	-	-	-	-
3	Ombolata Saloo	-	-	-	-
4	Sisobalauru	-	-	-	-
5	Tuhegafoa II	-	-	-	-
6	Ononamolo I Botomuzoi	-	-	-	-
7	Fadoro Lauru	-	-	-	-
8	Dima	-	-	-	-
9	Mazingo Tanoseo	-	-	-	-
10	Sisobahili I Tanoseo	-	-	-	-
11	Hiligodu Tanoseo	-	-	-	-
12	Hiliduho	-	-	-	-
13	Lasara Tanoseo	-	-	-	-
14	Onowaembo Hiligara	-	-	-	-
15	Silimabanua	-	-	-	-
16	Ombolata Sisarahili	-	-	-	-
	Jumlah	-	-	-	-

Sumber: Kantor Kecamatan Hiliduho

7.2 Transportasi

Tabel 7.2.1 Sarana Transportasi Antar Desa di Kecamatan Hiliduho, 2021

Desa		Keberadaan Angkutan Umum
(1)		(2)
1	Onozitoli Dulu	-
2	Sinarikhi	-
3	Ombolata Saloo	-
4	Sisobalauru	-
5	Tuhegafoa II	-
6	Ononamolo I Botomuzoi	Ada, tanpa trayek tetap
7	Fadoro Lauru	Ada, tanpa trayek tetap
8	Dima	Ada, tanpa trayek tetap
9	Mazingo Tanoseo	Ada, tanpa trayek tetap
10	Sisobahili I Tanoseo	Ada, tanpa trayek tetap
11	Hiligodu Tanoseo	Ada, tanpa trayek tetap
12	Hiliduho	Ada, tanpa trayek tetap
13	Lasara Tanoseo	Ada, tanpa trayek tetap
14	Onowaembo Hiligara	-
15	Silimabanua	-
16	Ombolata Sisarahili	-
Jumlah		8

Sumber: Pendataan Potensi Desa (Podes) 2021

Tabel 7.2.2 Kondisi Jalan Darat Antar Desa di Kecamatan Hiliduho, 2021

	Desa	Jenis Permukaan Jalan	Dapat Dilalui Kendaraan Bermotor Roda 4 atau lebih
	(1)	(2)	(3)
1	Onozitoli Dulu	Diperkeras (kerikil, batu, dll)	Tidak dapat dilalui sepanjang tahun
2	Sinarikhi	Aspal/Beton	Sepanjang Tahun
3	Ombolata Saloo	Aspal/Beton	Sepanjang Tahun
4	Sisobalauru	Aspal/Beton	Sepanjang Tahun
5	Tuhegafoa II	Tanah	Tidak dapat dilalui sepanjang tahun
6	Ononamolo I Botomuzoi	Aspal/Beton	Sepanjang Tahun
7	Fadoro Lauru	Aspal/Beton	Sepanjang Tahun
8	Dima	Aspal/Beton	Sepanjang Tahun
9	Mazingo Tanoseo	Aspal/Beton	Sepanjang Tahun
10	Sisobahili I Tanoseo	Aspal/Beton	Sepanjang Tahun
11	Hiligodu Tanoseo	Aspal/Beton	Sepanjang Tahun
12	Hiliduho	Aspal/Beton	Sepanjang Tahun
13	Lasara Tanoseo	Aspal/Beton	Sepanjang tahun kecuali saat tertentu (ketika turun hujan, pasang, dll.)
14	Onowaembo Hiligara	Aspal/Beton	Sepanjang Tahun
15	Silimabanua	Tanah	Tidak dapat dilalui sepanjang tahun
16	Ombolata Sisarahili	Diperkeras	Tidak dapat dilalui sepanjang tahun
Jumlah			

Sumber: Pendataan Potensi Desa (Podes) 2021

7.3 Komunikasi

Tabel 7.3.1 Jumlah Menara dan Operator Layanan Komunikasi Telepon Selular Serta Kondisi Signal Telepon Selular Menurut Desa di Kecamatan Hiliduho, 2021

Desa	Jumlah Menara Telepon Selular	Jumlah Operator Layanan Komunikasi Telepon Selular Yang Menjangkau desa	Kondisi Sinyal Telepon Selular di Sebagian Besar Wilayah Desa
(1)	(2)	(3)	(4)
1 Onozitoli Dulu	-	1	Sinyal kuat
2 Sinarikhi	1	1	Sinyal lemah
3 Ombolata Saloo	-	1	Sinyal kuat
4 Sisobalauru	-	1	Sinyal lemah
5 Tuhegafoa II	-	1	Sinyal lemah
6 Ononamolo I Botomuzoi	-	1	Sinyal lemah
7 Fadoro Lauru	1	1	Sinyal lemah
8 Dima	-	1	Sinyal lemah
9 Mazingo Tanoseo	-	1	Sinyal lemah
10 Sisobahili I Tanoseo	-	1	Sinyal lemah
11 Hiligodu Tanoseo	-	1	Sinyal lemah
12 Hiliduho	-	1	Sinyal lemah
13 Lasara Tanoseo	-	1	Sinyal kuat
14 Onowaembo Hiligara	-	1	Sinyal lemah
15 Silimabanua	-	1	Sinyal lemah
16 Ombolata Sisarahili	-	1	Sinyal lemah
Jumlah	2	16	

Sumber: Pendataan Potensi Desa (Podes) 2021

Tabel 7.3.2 Jangkauan Sinyal Internet di Kecamatan Hiliduho, 2021

	Desa	4G/3G	2,5G/GPRS	Tidak Ada Sinyal
	(1)	(2)	(3)	(4)
1	Onozitoli Dulu	√	-	-
2	Sinarikhi	√	-	-
3	Ombolata Saloo	√	-	-
4	Sisobalauru	√	-	-
5	Tuhegafoa II	√	-	-
6	Ononamolo I Botomuzoi	√	-	-
7	Fadoro Lauru	√	-	-
8	Dima	-	√	-
9	Mazingo Tanoseo	√	-	-
10	Sisobahili I Tanoseo	-	√	-
11	Hiligodu Tanoseo	-	√	-
12	Hiliduho	√	-	-
13	Lasara Tanoseo	-	-	-
14	Onowaembo Hiligara	√	-	-
15	Silimabanua	-	√	-
16	Ombolata Sisarahili	√	-	-
	Jumlah	12	4	-*

Sumber: Pendataan Potensi Desa (Podes) 2021

Tabel 7.3.3 Keberadaan Warga yang Menggunakan Telepon Selular/Handphone di Kecamatan Hiliduho, 2021

	Desa	Sebagian Besar Warga	Sebagian Kecil Warga
	(1)	(2)	(3)
1	Onozitoli Dulu	√	-
2	Sinarikhi	√	-
3	Ombolata Saloo	√	-
4	Sisobalauru	√	-
5	Tuhegafoa II	√	-
6	Ononamolo I Botomuzoi	√	-
7	Fadoro Lauru	√	-
8	Dima	√	-
9	Mazingo Tanoseo	√	-
10	Sisobahili I Tanoseo	√	-
11	Hiligodu Tanoseo	√	-
12	Hiliduho	√	-
13	Lasara Tanoseo	√	-
14	Onowaembo Hiligara	√	-
15	Silimabanua	√	-
16	Ombolata Sisarahili	√	-
	Jumlah	16	-

Sumber: Pendataan Potensi Desa (Podes) 2021

Tabel 7.3.4 Keberadaan Kantor Pos/Pos Pembantu/Rumah Pos dan Perusahaan/Agen Jasa Ekspedisi Swasta Menurut Desa di Kecamatan Hiliduho, 2021

	Desa	Kantor Pos/Pos Pembantu/Rumah Pos	Perusahaan/Agen Jasa Ekpedisi Swasta
	(1)	(2)	(3)
1	Onozitoli Dulu	-	-
2	Sinarikhi	-	-
3	Ombolata Saloo	-	-
4	Sisobalauru	-	-
5	Tuhegafoa II	-	-
6	Ononamolo I Botomuzoi	-	-
7	Fadoro Lauru	-	-
8	Dima	-	-
9	Mazingo Tanoseo	-	-
10	Sisobahili I Tanoseo	-	-
11	Hiligodu Tanoseo	-	-
12	Hiliduho	-	-
13	Lasara Tanoseo	-	-
14	Onowaembo Hiligara	-	-
15	Silimabanua	-	-
16	Ombolata Sisarahili	-	-
	Jumlah	-	-

Sumber: Pendataan Potensi Desa (Podes) 2021

08

KEUANGAN DAN KOPERASI



<https://www.bpskab.bps.go.id>



8.1 Keuangan

Tabel 8.1.1 Banyaknya Sarana Lembaga Keuangan Yang Beroperasi Menurut Desa dan Jenisnya di Kecamatan Hiliduho, 2021

	Desa	Bank Umum Pemerintah	Bank Umum Swasta	Bank Perkreditan Rakyat
	(1)	(2)	(3)	(4)
1	Onozitoli Dulu	-	-	-
2	Sinarikhi	-	-	-
3	Ombolata Saloo	-	-	-
4	Sisobalauru	-	-	-
5	Tuhegafoa II	-	-	-
6	Ononamolo I Botomuzoi	-	-	-
7	Fadoro Lauru	-	-	-
8	Dima	-	-	-
9	Mazingo Tanoseo	-	-	-
10	Sisobahili I Tanoseo	-	-	-
11	Hiligodu Tanoseo	-	-	-
12	Hiliduho	-	-	-
13	Lasara Tanoseo	-	-	-
14	Onowaembo Hiligara	-	-	-
15	Silimabanua	-	-	-
16	Ombolata Sisarahili	-	-	-
	Jumlah	-	-	-

Sumber: Pendataan Potensi Desa (Podes) 2021

8.2 Koperasi


Tabel 8.2.1 Banyaknya Koperasi yang Masih Aktif Menurut Desa dan Jenis Koperasi di Kecamatan Hiliduho, 2021

	Desa	Koperasi Unit desa (KUD)	Koperasi Industri Kecil dan Kerajinan Rakyat (Kopinkra)	Koperasi Simpan Pinjam	Koperasi Lainnya
	(1)	(2)	(3)	(4)	(5)
1	Onozitoli Dulu	-	-	-	-
2	Sinarikhi	-	-	-	-
3	Ombolata Saloo	-	-	-	-
4	Sisobalauru	-	-	-	-
5	Tuhegafoa II	-	-	1	-
6	Ononamolo I Botomuzoi	-	-	-	-
7	Fadoro Lauru	-	-	2	-
8	Dima	-	-	-	-
9	Mazingo Tanoseo	-	-	-	-
10	Sisobahili I Tanoseo	-	-	-	-
11	Hiligodu Tanoseo	-	-	-	-
12	Hiliduho	-	-	1	-
13	Lasara Tanoseo	-	-	-	-
14	Onowaembo Hiligara	-	-	-	-
15	Silimabanua	-	-	-	-
16	Ombolata Sisarahili	-	-	-	-
	Jumlah	-	-	4	-

Sumber: Pendataan Potensi Desa (Podes) 2021

09

PERBANDINGAN ANTAR KECAMATAN



9.1 Perbandingan Antar Kecamatan

Tabel 9.1.1 Luas Wilayah Menurut Kecamatan di Kabupaten Nias, 2021

	Kecamatan	Luas(km ²)	Persentase
	(1)	(2)	(3)
1.	Idanogawo	138,66	16,25
2.	Bawolato	204,56	23,97
3.	Ulugawo	65,97	7,73
4.	Gido	110,06	12,89
5.	Sogaeadu	41,27	4,84
6.	Mau	61,19	7,17
7.	Somolo-Molo	44,85	5,25
8.	Hiliduho	65,08	7,62
9.	Hiliserangkai	61,92	7,25
10.	Botomuzoi	59,98	7,03
	Jumlah	853,44	100,00

Sumber: Kabupaten Nias Dalam Angka 2022

Tabel 9.1.2 Jumlah Desa dan Dusun Menurut Kecamatan di Kabupaten Nias, 2021

Kecamatan	Desa	Dusun
(1)	(2)	(3)
1. Idanogawo	28	80
2. Bawolato	25	103
3. Ulugawo	14	52
4. Gido	21	61
5. Sogaeadu	11	34
6. Mau	11	40
7. Somolo-Molo	11	32
8. Hiliduho	16	53
9. Hiliserangkai	15	44
10. Botomuzoi	18	51
Jumlah	170	550

Sumber: Kabupaten Nias Dalam Angka 2022 dan Pemutakhiran Wilkerstat ST2023

**Tabel 9.1.3 Penduduk dan Laju Pertumbuhan Penduduk per Tahun 2020-2021
Menurut Kecamatan di Kabupaten Nias**

Kecamatan	Penduduk		Laju Pertumbuhan Penduduk per Tahun 2020-2021
	2020	2021	
(1)	(2)	(3)	(4)
1. Idanogawo	26 967	27 136	0,84
2. Bawolato	25 113	25 297	0,98
3. Ulugawo	10 191	10 237	0,6
4. Gido	23 326	23 587	1,49
5. Sogaeadu	11 749	11 842	1,53
6. Mau	10 584	10 705	0,81
7. Somolo-Molo	6 558	6 598	0,98
8. Hiliduho	9 830	9 902	0,75
9. Hiliserangkai	12 676	12 747	0,9
10. Botomuzoi	9 678	9 743	1,06
Jumlah	146 672	147 794	1,02

Sumber: Kabupaten Nias Dalam Angka 2022

ST 2023
SENSUS PERTANIAN

BerAKHLAK
Berorientasi Pelayanan Akuntabel Kompeten
Harmonis Loyal Adaptif Kolaboratif

DATA

MENCERDASKAN BANGSA

— *Enlighten The Nation* —



**BADAN PUSAT STATISTIK
KABUPATEN NIAS
BPS-STATISTICS OF NIAS REGENCY**

Jl. Ampera No. 3 Gunungsitoli
Gunungsitoli-Nias, 22814
Telp/Fax (0639) 21646
Homepage: <https://niaskab.bps.go.id>, E-mail: bps1201@bps.go.id

