

Katalog BPS : 1102001.3205.010

Kecamatan Cisewu Dalam Angka 2015

Cisewu in Figure 2015

Kecamatan Cisewu Dalam Angka 2015



**BADAN PUSAT STATISTIK
KABUPATEN GARUT**

BPS-Statistics of Garut Regency

Kecamatan Cisewu Dalam Angka 2015

Kecamatan Cisewu Dalam Angka 2015

ISBN : -
Nomor Publikasi : 32.05.15.038
Katalog BPS : 1403.3205.010
Ukuran Buku : 21 x 15 cm
Jumlah Halaman : 67 hal + xxvi hal

NASKAH

Koordinator Statistik Kecamatan (*KSK*) Cisewu

GAMBAR KULIT

Koordinator Statistik Kecamatan (*KSK*) Cisewu

DITERBITKAN OLEH

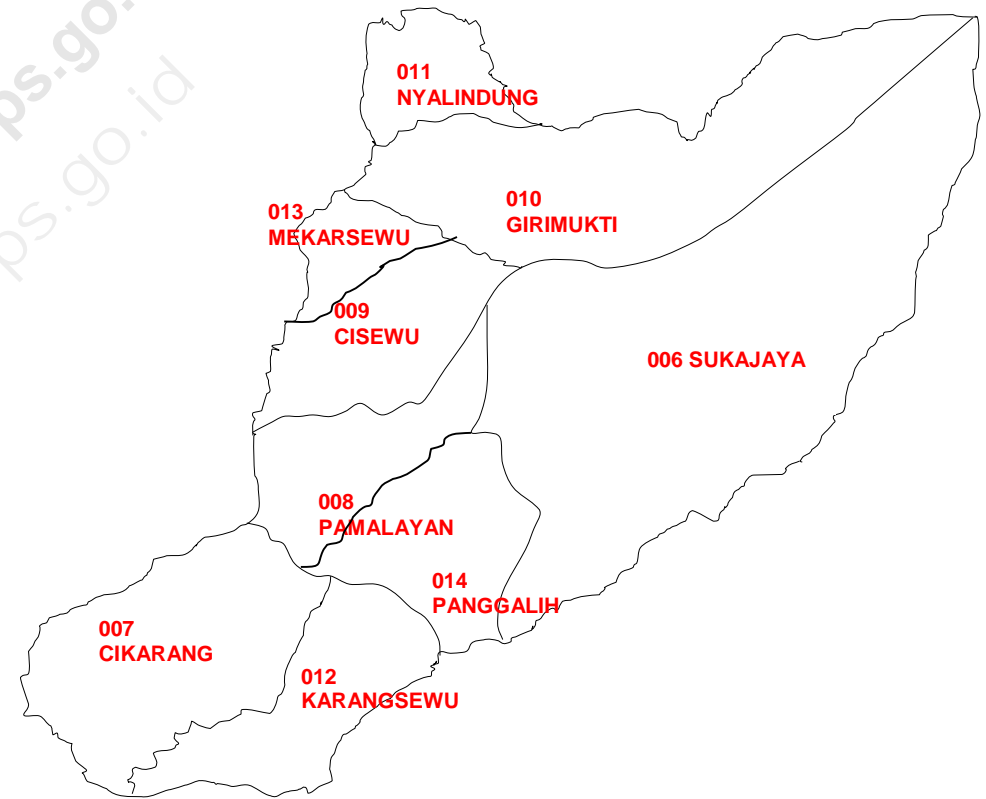
BPS Kabupaten Garut

Boleh Mengutip dengan menyebut sumber

PETA
Kabupaten Garut



PETA
Kecamatan Cisewu



Kata Pengantar

Puji syukur kami panjatkan ke hadirat Allah SWT atas rahmat dan hidayat-Nya, publikasi Kecamatan Cisewu Dalam Angka Tahun 2014 dapat diselesaikan sesuai dengan rencana.

Publikasi **Kecamatan Cisewu Dalam Angka Tahun 2015**, ini menginformasikan berbagai data sekunder dari dinas/instansi Pemerintah maupun Swasta yang berada di wilayah Kecamatan Cisewu, Kabupaten Garut dan data primer hasil sensus dan survei yang dilakukan oleh BPS Kabupaten Garut.

Dengan terbitnya Publikasi ini, mudah-mudahan dapat memenuhi kebutuhan konsumen data, khususnya data untuk kecamatan Cisewu ini. Walaupun demikian kritik dan saran sangat kami hargai guna perbaikan publikasi di masa yang akan datang.

Akhirnya kepada semua pihak yang telah membantu terbitnya publikasi ini kami ucapkan terima kasih.

Garut, September 2015

Badan Pusat Statistik,
Koordinator Statistik Kecamatan
Cisewu

Wira Setiadi
NIP. 19811222 200604 1 007

**Daftar Isi
(Table of Contents)**

	<i>Hal.</i>
KATA PENGANTAR / Preface	V
DAFTAR ISI / List of Contents	Vii
DAFTAR TABEL / List of Tables	Viii
DAFTAR GRAFIK / List of Charts	Xvii
ULASAN SINGKAT / Short Commentary	Xix
BAB. I : LETAK GEOGRAFIS Chapter I : Geographical Location	1
BAB. II : PEMERINTAHAN Chapter II : Government	10
BAB. III : PENDUDUK Chapter III : Population	16
BAB. IV : SOSIAL Chapter IV : Social	21
BAB. V : PERTANIAN Chapter V : Agriculture	46
BAB. VI : INDUSTRI PENGOLAHAN Chapter VI : Manufacturing	59
BAB. VII : HOTEL dan PARIWISATA (Hotel and Tourism)	65

Daftar Tabel
(List of Tables)

<i>Tabel</i>	<i>Hal.</i>
BAB. I LETAK GEOGRAFIS (Geographical Location)	
1.01 : Jarak Antar Desa di Kecamatan Cisewu Tahun 2014 (Distance Among Villages at subDistrict of Cisewu, 2014)	4
1.02 : Tinggi Rata-Rata Dari Permukaan Laut Dan Luas Daerah Menurut Desa di Kecamatan Cisewu Tahun 2014 (Average Altitude from Sea Level and Total Area by Villages at subDistrict of Cisewu, 2014)	5
1.03 : Letak Geografis Desa di Kecamatan Cisewu, Tahun 2014 (Geographic Position of Villages at subDistrict of Cisewu, 2014)	6
1.04 : Titik Koordinat GPS dan Georeference Kantor Desa/Kecamatan di Kecamatan Cisewu, Tahun 2014 (GPS Coordinates and Georeference of Villages at sub District of Cisewu, 2014)	7
1.05 : Nama Sungai, Anak Sungai dan Panjang Sungai di Kecamatan Cisewu Tahun 2014 (Km) (Name of River, subRiver and It's Length at subDistrict of Cisewu, 2014)	8
1.05 : Lanjutan (Continuation)	9
BAB. II PEMERINTAHAN (Government)	
2.01 : Pegawai Negri Sipil Menurut Tingkat Kepangkatan dan Jenis Kelamin di Kecamatan Cisewu Tahun 2014 (Number of Civil Servants by Hierarchy and Sex at sub Dist rict	12

of Cisewu, 2014)

2.02 : Pegawai Negri Sipil Menurut Tingkat Pendidikan dan Jenis Kelamin di Kecamatan Cisewu Tahun 2014 (Number of Civil Servants by Educational Level and Sex at subDistrict of Cisewu, 2014)	13
2.03 : Jumlah Pegawai Desa Menurut Jabatan Dan Jenis Kelamin Di Kecamatan Cisewu, Tahun 2014 (Number of Village Servants by Occupation and Sex at subDistrict of Cisewu, 2014)	14
2.04 : Jumlah Kampung, Dusun, RW/RK dan RT di Kecamatan Cisewu, per Desa Tahun 2014 (Number of Kampong, Duson, RW/RK and RT at subDistrict of Cisewu, 2014)	15
BAB.III PENDUDUK (Population)	
3.01 : Jumlah Penduduk Menurut Jenis Kelamin di Kecamatan Cisewu, Tahun 2014 (Number of Population by Sex at subDistrict of Cisewu, 2014)	17
3.02 : Jumlah Penduduk Menurut Kelompok Umur Dan Jenis Kelamin Di Kecamatan Cisewu, Tahun 2014 (Number of Population by Age Group and Sex at subDistrict of Cisewu, 2014)	18
3.03 : Jumlah Penduduk Menurut Kelompok Usia Di Kecamatan Cisewu, Tahun 2014 (Number of Population by Age Group at subDistrict of Cisewu, 2014)	19
3.04 : Kepadatan Penduduk Menurut Desa Di Kecamatan Cisewu, Tahun 2014 (Population Density by Village at subDistrict of Cisewu, 2014)	20
BAB.IV SOSIAL (Social)	
4.1.01 : Jumlah Sekolah, Murid Dan Guru Sekolah Dasar	22

	Dilingkungan Dinas Pendidikan Menurut Desa di Kecamatan Cisewu, Tahun 2014 <i>(Number of Schools, Students and Teachers of Primary Schools by Villages at subDistrict of Cisewu, 2014)</i>	
4.1.02	Jumlah Sekolah, Murid dan Guru Madrasah Ibtidaiyah Menurut Desa/ Kel Di Kecamatan Cisewu, Tahun 2014 <i>(Number of Schools, Students and Teachers of Primary Scholls by Villages at sub District of Cisewu, 2014)</i>	23
4.1.03	Jumlah Sekolah, Murid dan Guru Sekolah Menengah Tingkat Pertama Dilingkungan Dinas Pendidikan Menurut Desa/ Kel Di Kecamatan Cisewu, Tahun 2014 <i>(Number of Schools, Students and Teachers of Junior High Schools by Villages at sub District of Cisewu, 2014)</i>	24
4.1.04	Jumlah Sekolah, Murid dan Guru Madrasah Tsanawiyah Menurut Desa/ Kel Di Kecamatan Cisewu, Tahun 2014 <i>(Number of Schools, Students and Teachers of Primary Scholls by Villages at sub District of Cisewu, 2014)</i>	25
4.1.05	Jumlah Sekolah, Murid Dan Guru Sekolah Menengah Umum (SMU) Dilingkungan Dinas Pendidikan Menurut Desa di Kecamatan Cisewu, Tahun 2014 <i>(Number of Schools, Students and Teachers of General High Schools by Villages at subDistrict of Cisewu, 2014)</i>	26
4.1.06	Jumlah Sekolah, Murid dan Guru Madrasah Aliyah Menurut Desa/ Kel Di Kecamatan Cisewu, Tahun 2014 <i>(Number of Schools, Students and Teachers of Primary Scholls by Villages at sub District of Cisewu, 2014)</i>	27
4.1.07	Jumlah Sekolah, Murid dan Guru Sekolah Menengah Kejuruan Menurut Desa/ Kel Di Kecamatan Cisewu, Tahun 2014 <i>(Number of Schools, Students and Teachers of Primary Scholls by Villages at sub District of Cisewu, 2014)</i>	28
4.1.08	Jumlah Rombel, Bangunan dan Ruangan Kelas Sekolah Dasar Menurut Desa di Kecamatan Cisewu, Tahun 2014 <i>(Number of Class, School Building and Classroom by Villages at subDistrict of Cisewu, 2014)</i>	29

4.1.09	Jumlah Perlengkapan yang ada di Sekolah Dasar Menurut Desa di Kecamatan Cisewu, Tahun 2014 <i>(Number of Equipment in Primary Schools by Villages at sub District of Cisewu, 2014)</i>	30
4.1.09	Lanjutan <i>(Continuation)</i>	31
4.1.10	Jumlah Murid di Sekolah Dasar per Kelas Menurut Desa di Kecamatan Cisewu, Tahun 2014 <i>(Number of Pupils of Primary Schools per Class by Villages at sub District of Cisewu, 2014)</i>	32
4.1.11	Jumlah Murid di Sekolah Dasar Menurut Umur per Desa di Kecamatan Cisewu, Tahun 2014 <i>(Number of Pupils of Primary Schools per Age by Villages at sub District of Cisewu, 2008)</i>	33
4.1.12	Jumlah Kepala Sekolah dan Guru SD menurut Pendidikan per Desa/Kelurahan di Kecamatan Cisewu, Tahun 2014 <i>(Number of Head Principals and Teachers by Educational Level at sub District of Cisewu, 2014)</i>	34
4.1.12	Lanjutan <i>(Continuation)</i>	35
4.1.13	Jumlah Kepala Sekolah dan Guru SMU/SMK/MA menurut Pendidikan per Desa/Kelurahan di Kecamatan Cisewu, Tahun 2014 <i>(Number of Head Principals and Teachers by Educational Level at sub District of Cisewu, 2014)</i>	36
4.1.13	Lanjutan <i>(Continuation)</i>	37
4.2.01	Jumlah Sarana Fasilitas Kesehatan Menurut Desa di Kecamatan Cisewu, Tahun 2014 <i>(Number of Health Facilites by Villages at subDistrict of Cisewu, 2014)</i>	38
4.2.01	Lanjutan <i>(Continuation)</i>	39
4.2.02	Jumlah Tenaga Kesehatan Menurut Desa di Kecamatan	40

	Cisewu, Tahun 2014 (Number of Health Personnel by Villages at subDistrict of Cisewu, 2014)	
4.2.03	Jumlah Peserta Akseptor Baru KB menurut Jenis Alat Kontrasepsi (Non Hormonal) di Kecamatan Cisewu, Tahun 2014 (Number of Family Planning Acceptor by Classification at sub District of Cisewu, 2014)	41
4.2.04	Jumlah Peserta Akseptor Baru KB menurut Jenis Alat Kontrasepsi (Hormonal) di Kecamatan Cisewu, Tahun 2014 (Number of Family Planning Acceptor by Classification at sub District of Cisewu, 2014)	42
4.2.05	Jumlah Pasangan Usia Subur (PUS) menurut Kelompok Umur di Kecamatan Cisewu, Tahun 2014 (Number of Fertile Couple by Group at subDistrict of Cisewu, 2014)	43
4.2.06	Jumlah Bukan Peserta KB Pra Ks dan KS1 menurut Alasan di Kecamatan Cisewu, Tahun 2014 (Number of Non Acceptor by Reason at subDistrict of Cisewu, 2014)	44
4.3.01	Jumlah Pemeluk Agama menurut Agama yang Dianut di Kecamatan Cisewu, Tahun 2014 (Number of Religion Adherent by Classification at sub District of Cisewu, 2014)	45
4.3.02	Jumlah Tempat Peribadatan di Kecamatan Cisewu, Tahun 2014 (Number of Worship Places at subDistrict of Cisewu, 2014)	46
4.4.01	Jumlah Lapangan Olah Raga Menurut Jenis Kegiatan di Kecamatan Cisewu, Tahun 2014 (Number of Sport fields by Activities at subDistrict of Cisewu, 2014)	47
4.4.02	Jumlah Penyandang Cacat Menurut Jenis Kecacatan di Kecamatan Cisewu, Tahun 2014 (Number of Difables by Classification at subDistrict of Cisewu, 2014)	48

BAB.V	PERTANIAN (Agriculture)	
5.1.01	Luas Lahan Sawah dan Lahan Bukan Sawah di Kecamatan Cisewu, Tahun 2014 (Area of Wet Land and Non Wet Land at subDistrict of Cisewu, 2014)	50
5.1.02	Luas Lahan Sawah Menurut Jenis Pengairan di Kecamatan Cisewu, Tahun 2014 (Area of Wet Land by Type of Irrigation at subDistrict of Cisewu, 2014)	51
5.1.03	Luas Lahan Panen, Produksi, Rata-Rata Produksi Tanaman Padi di Kecamatan Cisewu, Tahun 2014 (Harvested Area, Production, Average Production of Paddy at subDistrict of Cisewu, 2014)	52
5.1.04	Luas Lahan Tanaman Palawija Menurut Jenis Tanaman di Kecamatan Cisewu, Tahun 2014 (Ton) (Harvested Area of Second Crops by Kind at subDistrict of Cisewu, 2014)	53
5.1.05	Luas Lahan Panen, Produksi dan Produktifitas Tanaman Sayuran di Kecamatan Cisewu, Tahun 2014 (harvested Area, Production and Productivity of Vegetables at sub District of Cisewu, 2014)	54
5.1.06	Luas Lahan Panen, Produksi dan Produktifitas Tanaman Buah-Buahan di Kecamatan Cisewu, Tahun 2014 (harvested Area, Production and Productivity of Fruits at sub District of Cisewu, 2014)	55
5.1.07	Luas Lahan Panen, Produksi dan Produktifitas Perkebunan Tahunan di Kecamatan Cisewu, Tahun 2014 (harvested Area, Production and Productivity of Estates at sub District of Cisewu, 2014)	56
5.1.10	Luas Lahan Panen, Produksi dan Produktifitas Perkebunan Tahunan di Kecamatan Cisewu, Tahun 2014 (harvested Area, Production and Productivity of Estates at sub District of Cisewu, 2014)	57

5.2.01	: Luas Hutan Lindung Menurut BKPH/RPH di Kecamatan Cisewu, Tahun 2014 <i>(Total Area of Conservation Forest by Its Kind at sub District of Cisewu, 2014)</i>	58
5.3.01	: Populasi Jumlah Ternak Menurut Jenis Ternak di Kecamatan Cisewu, Tahun 2014 <i>(Population of Livestock by Kind at subDistrict of Cisewu, 2014)</i>	59
BAB.VI	INDUSTRI PENGOLAHAN <i>(Manufacturing)</i>	
6.01	: Banyaknya Perusahaan Industri dan Tenaga Kerja di Kecamatan Cisewu, Tahun 2014 <i>(Number of Establishment and Its Labour at sub District of Cisewu, 2014)</i>	61
6.02	: Banyaknya Industri Kecil/ Kerajinan Rumah Tangga di Kecamatan Cisewu, Tahun 2014 <i>(Number of Small Industries/Homecraft at sub District of Cisewu, 2014)</i>	62
6.02	: Lanjutan <i>(Continuation)</i>	63
6.03	: Jumlah Kegiatan Usaha di Kecamatan Cisewu, Tahun 2014 <i>(Number of Establishment at sub District of Cisewu, 2014)</i>	64
6.04	: Jumlah Toko di Kecamatan Cisewu, Tahun 2014 <i>(Number of Shops at sub District of Cisewu, 2014)</i>	65
BAB.VII	HOTEL dan PARIWISATA <i>(Hotel and Tourism)</i>	
7.01	: Banyaknya Akomodasi Menurut di Kecamatan Cisewu, Tahun 2014 <i>(Number of Accommodations at sub District of Cisewu, 2014)</i>	67
7.02	: Jumlah Rumah Makan/Restoran dan Tenaga Kerja di Kecamatan Cisewu, Tahun 2014 <i>(Number of Restaurant and Its Labour at sub District of Cisewu, 2014)</i>	68

Daftar Grafik
(List of Charts)

	Grafik (Charts)	Hal. (page)
1.01	: Persentase luas desa terhadap luas kecamatan di kecamatan Cisewu pada tahun 2014 <i>(Percentage of area of Village to area of subDistrict of Cisewu, 2014)</i>	2
1.03	: Luas wilayah kecamatan Cisewu menurut ketinggian dari permukaan laut <i>(Total area of subDistrict of Cisewu by Altitude)</i>	2
1.04	: Luas wilayah kecamatan Cisewu menurut Kemiringan <i>(Total area of subDistrict of Cisewu by Slope)</i>	3
2.01	: Persentase jumlah PNS di kecamatan Cisewu berdasarkan tingkat Golongan pada tahun 2014 <i>(Percentage of Civil Servant at subDistrict of Cisewu by Hierarchy Level, 2014)</i>	11
2.02	: Persentase jumlah PNS di kecamatan Cisewu berdasarkan tingkat Pendidikan pada tahun 2014 <i>(Percentage of Civil Servant at subDistrict of Cisewu by Education Level, 2014)</i>	11

*Ulasan Singkat
(Short Commentary)*



Bab. 1. Letak Geografis

Kecamatan Cisewu mempunyai luas wilayah sekitar 13.032,74 Ha, dengan batas-batas wilayah sebagai berikut :

- Sebelah Utara, berbatasan dengan desa Sukamulya, Kecamatan Cisewu.
- Sebelah Timur, berbatasan dengan Kecamatan Bungbulang.
- Sebelah Selatan, berbatasan dengan Desa Sukarame, Kecamatan Caringin.
- Sebelah Barat, berbatasan dengan Kecamatan Cidaun, Kabupaten Cianjur.

Secara umum karakteristik wilayah Kecamatan Cisewu merupakan daerah Pegunungan dengan kondisi alam

**Chapter.1.Geographical
Location**

SubDistrict of Cisewu has total area approximately 13.032,74 Ha, with area boundaries as shown below:

- *North side, by Village of Sukamulya, subDistrict of Cisewu.*
- *East side, by subDistrict of Bungbulang.*
- *South side, by Village of Sukarame, subDistrict of Caringin.*
- *West side, by Regency of Cianjur.*

Generally, characteristic of subDistrict of Cisewu is a mountainous area with hilly condition which is the lowest altitude approximately was 600 metres from sea level and the most of its soil

berbukit-bukit yang memiliki permukaan terendah dari laut setinggi 600 mdpl dan sebagian besar permukaan tanahnya memiliki kemiringan yang relatif cukup curam.

Letak wilayah Kecamatan Cisewu yang berada di Garut Selatan menyebabkan antara ibukota kabupaten Garut dengan Kecamatan Cisewu harus ditempuh dengan jarak \pm 106 Km atau \pm 3,5 jam perjalanan dengan kendaraan bermotor.

Bab. 2. Pemerintahan

Data yang disajikan pada Bab Pemerintahan ini mencakup data Wilayah administrasi.

Kecamatan Cisewu pada tahun 2014 meliputi sebanyak 9 desa, terdiri dari 67 RW dan 259 RT. Sedangkan jumlah penduduk Kecamatan Cisewu sebanyak

surface has steep slope.

Due to the position of subDistrict of Cisewu which is located at South side of Garut, between capital city of Regency of Garut and subDistrict of Cisewu, it has to be reached by the distance approx. 106 Km or approx.3,5 hours journey with motorcycle.

Chapter. 2. Government

Data presented on this chapter is consists of data area of administration.

SubDistrict of Cisewu in 2014 was covered by 9 Villages, It consists of 67 RW and 259 RT. Meanwhile, population of subDistrict of Cisewu was 33,689 people which is divided

33.689 jiwa dengan pembagian: Laki-laki 16.949 jiwa dan Perempuan 16.740 jiwa.

Bab. 3 Kependudukan

Pada Bab III ini dapat dijumpai beragam tabel-tabel yang berhubungan dengan masalah penduduk, seperti jumlah penduduk, penduduk menurut kelompok umur dan kepadatan penduduk.

Jumlah penduduk Kecamatan Cisewu pada tahun 2014 sebanyak 33,689 jiwa.

Dengan memiliki luas wilayah sekitar 13.032,74 Ha menjadikan setiap Km² nya rata-rata dihuni sebanyak 258 jiwa dengan sebaran yang tidak merata pada setiap desanya, dengan tingkat kepadatan penduduk tertinggi terdapat di desa Nyalindung yang setiap Km² nya

into: Male, 16,949 people and Female, 16,740 people .

Chapter. 3. Population

On this chapter, it can be seen various tables which is related with population affair such as number of population and population by age group

Population of subDistrict of Cisewu in 2014 was 33,689 people.

With the total area was approximately 13.032,74 Ha, it has made the average of every square Km was residing by 258 people with uneven population distribution among villages, with the highest population density located at village of Nyalindung which every square Km reached 776 people, meanwhile the lowest population density located at village of Girimukti which resided by 129 people per square Km.

mencapai 776 jiwa sedangkan tingkat kepadatan terendah terdapat di desa Girimukti yang hanya didiami oleh sekitar 129 jiwa setiap Km² nya.

Bab. 4 . Sosial

Pada Bab IV ini terbagi dalam beberapa sub Bab yang terdiri dari: Pendidikan, Kesehatan, Agama dan Sosial lainnya.

4.1 Pendidikan

Pada sub Bab ini dapat dilihat mengenai data-data yang berhubungan dengan Pendidikan seperti jumlah sekolah, jumlah murid dan jumlah guru pada masing-masing tingkatan sekolah baik yang berada di bawah dinas Pendidikan maupun di bawah departemen Agama.

Chapter.4. Social

On this chapter, it is divided into some sub Chapter which is consists of :Education, Health, Religion and Other Social.

4.1. Education

On this sub Chapter, it can be seen about datas related with education such as number of schools, number of students and number of teachers in each level of schools whether it stands on an Educational extention or it stands on a Religion Department.

4.2. Kesehatan

Pada sub Bab ini dapat dilihat berbagai macam data yang berkaitan dengan kesehatan seperti jumlah sarana kesehatan mulai dari Puskesmas, Pustu sampai Posyandu juga jumlah tenaga kesehatan dari Perawat sampai dukun beranak ditambah juga dengan data-data yang berhubungan dengan Keluarga Berencana seperti jumlah Akseptor KB berdasar jenis alat kontrasepsi, jumlah Pasangan Usia Subur (PUS) dan lainnya.

4.3. A g a m a

Untuk mengetahui data-data yang berhubungan dengan keagamaan dapat dilihat pada sub bab ini yang meliputi jumlah pemeluk agama dan jumlah sarana peribadatan

4.2. Health

On this sub Chapter, it can be seen various data which related with Health such as number of Health Facilities starting with Health Center, Pustu untill Posyandu as well as number of Health Personnel starting with Nurse untill Mid Wife also it is added with datas which related with Family Planning such as number of an Acceptor of Family Planning by Classified, number of Fertile Couples and others.

4.3. Religion

For knowing datas which related with religion, it can be seen on this sub chapter which covered such as number of religion Adherent, and number of worship Facilities.

4.4. Sosial Lainnya

Dalam sub bab ini disajikan data-data sosial lainnya seperti jumlah lapangan olah raga dan jumlah penyandang cacat pada masing-masing desa.

Bab. 5 . Pertanian

Dalam struktur perekonomian Kabupaten Garut, sektor pertanian merupakan sektor yang sangat dominan. Oleh karena itu dalam kebijakan pembangunan ekonomi Kabupaten Garut berfokus kepada pembangunan perekonomian rakyat terutama di daerah pedesaan, guna meningkatkan kesejahteraan petani. Ulasan pada bab ini akan dikelompokkan dalam sub bab sebagai berikut ;

5.1. Pertanian Tanaman Pangan
5.2. Kehutanan
5.3. Peternakan

4.4. Other Social

On this sub chapter is presented datas of Other Social such as number of Sportfields and number of Difables in each Village.

Chapter 5. Agricultural

In the economic structure of Regency of Garut, the Agriculture Sector is the most dominant sector, because of that the policy of economic development of Regency of Garut has tendency to the development of public economics particularly at villages. The aim is to increase the farmer's welfare, Review on this chapter will be grouped into sub chapter as shown below:

- 5.1. Food Agriculture
5.2. Forestry
5.3. Husbandry

5.1. Pertanian Tanaman Pangan

Komoditi-komoditi pertanian yang masuk kedalam sub bab ini meliputi pertanian tanaman padi (*padi sawah dan padi ladang*), tanaman palawija, tanaman sayur-sayuran dan tanaman buah-buahan (*Tanaman Bahan Makanan/Tabama*). Adapun informasi yang dapat ditampilkan didalam sub bab ini mengenai tambah tanam, jumlah luas panen dan jumlah produksi untuk masing-masing komoditi.

5.2. Kehutanan

Dalam sub Bab ini hanya menyajikan data Luas Hutan Lindung Menurut BKPH/RPH di Kecamatan Cisewu.

5.1. Food Agriculture

The agriculture commodities which is include on this sub chapter are covered into paddy crops, second crops and fruits. As to the information presented on this sub chapter such as Added plants, number of Harvested area and number of production for each commodity.

5.2. Forestry

On this sub Chapter only presents data about Area of Conservation forest by Kind at subDistrict of Cisewu.

5.3. Peternakan

Didalam sub bab ini membahas populasi ternak. Adapun yang termasuk dalam katagori ternak disini terdiri dari sapi potong, sapi perah, kerbau, kuda, kambing dan domba,

Bab. 6 . Industri Pengolahan

Dalam rangka memasuki era pembangunan pertumbuhan industri dan era globalisasi, peran industri kecil sangat besar sekali, sehingga dalam hal ini pembinaan dan pengembangan perlu untuk terus ditingkatkan baik secara kualitas maupun kuantitas. Selain itu dalam perkembangannya usaha industri kecil ini selalu melibatkan berbagai aspek diantaranya bahan baku, permodalan/ investasi, mesin/alat berproduksi, tenaga kerja, manajemen, promosi dan

5.3. Husbandry

On this sub chapter is about to discuss population of livestock.. As for livestock which is included on this categorize such as cow, buffalo, horse, sheep and goat

Chapter.6. Manufacturing

Entering the growth of development of manufacturing era and globalization era, the small industry plays enormous role so that maintenance and enhancement are needs to be increased whether as a quality or as a quantity. Besides that, small industry is always to use various elements such things as raw material, capital/investment, machine/production mean, manpower, management, promotion and marketing.

pemasaran

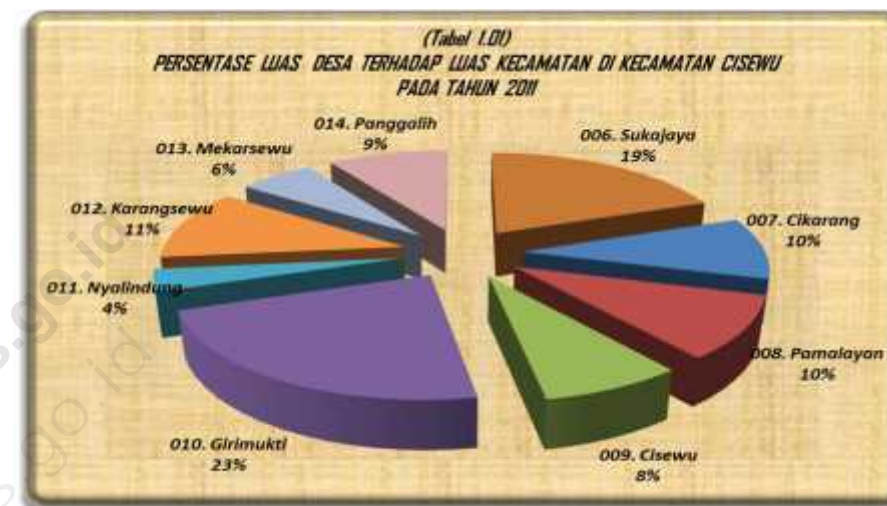
Bab. 7. Hotel dan Akomodasi

Pada Bab ini dapat dilihat data-data seperti jumlah akomodasi dan jumlah rumah makan beserta jumlah tenaga kerjanya.

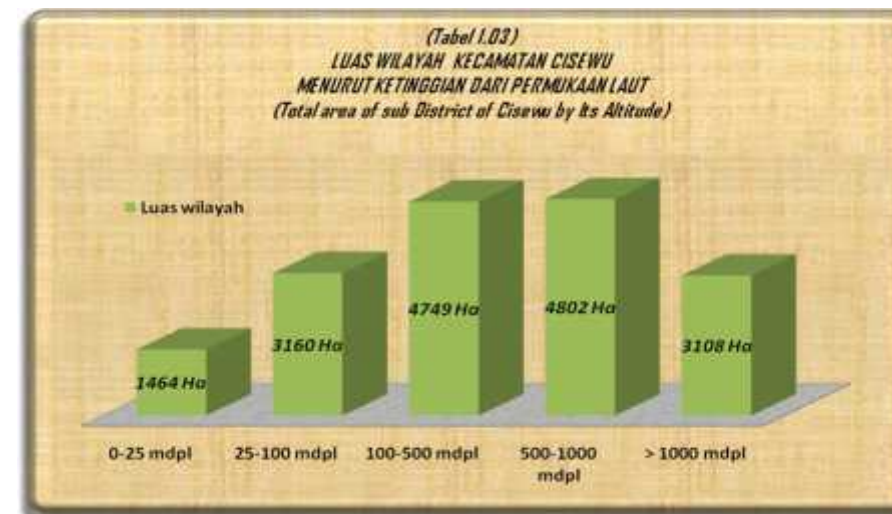
Chapter.7.Hotel and Accommodation

On this chapter it can be seen datas such as number of Accommodation and number of food court including number of worker.

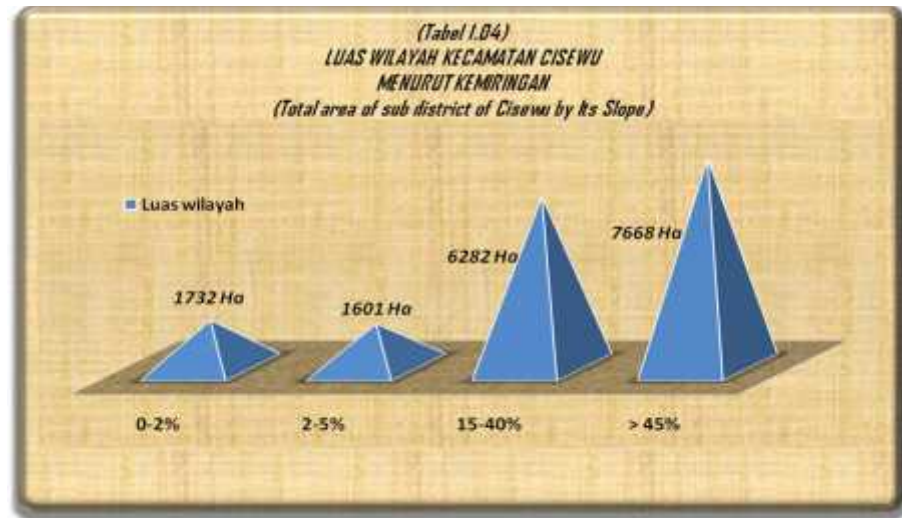
Bab I Letak Geografis



Sumber : kantor Desa di kec. Cisewu



Sumber : BPN Kab. Garut



Sumber : BPN Kab. Garut

Jarak Antar Desa/Kelurahan di Kecamatan Cisewu
 (Distance Among Villages at sub District of Cisewu)

Desa/Ke Village	Kecamatan	Sukajaya	Cikarang	Pamalayan	Cisewu	Girimukti	Nyalindung	Karangsewu	Mekarsewu	Panggalih
(1)	(2)	(3)	(4)	(5)	(6)	(7)	(8)	(9)	(10)	(11)
010. Kecamatan	-									
006. Sukajaya	8,3	-								
007. Cikarang	14	9,4	-							
008. Pamalayan	2,2	6,1	14	-						
009. Cisewu	0,5	8,8	14,5	2,7	-					
010. Girimukti	16	24,3	30	18,2	15,9	-				
011. Nyalindung	12	20,3	26	14,2	11,9	14,2	-			
012. Karangsewu	14	18,3	5	11,8	14,5	30	26	-		
013. Mekarsewu	4,5	13,3	17,5	6	4	15	7,5	18,5	-	
014. Panggalih	5	9,8	17	3,5	5,5	21	17	9	9,5	-

Sumber: Dinas Perhubungan kec. Cisewu

Tinggi Rata-Rata Dari Permukaan Laut Dan Luas Daerah Menurut Desa di Kecamatan Cisewu
 Tabel. 1. 02 : (Average Altitude from Sea Level and Total Area by Villages at sub District of Cisewu)

Desa/Kel Village	Tinggi rata-rata dari permukaan laut (m) Average Altitude	Luas Daerah (Ha) Total Area (Ha)	% Luas Desa terhadap Kecamatan
(1)	(2)	(3)	(4)
006. Sukajaya	725	2,527.60	19.39
007. Cikarang	646	1292	9.91
008. Pamalayan	845	1294.8	9.93
009. Cisewu	653	1030.2	7.9
010. Girimukti	1,253	2951.24	22.64
011. Nyalindung	650	460.2	3.53
012. Karangsewu	643	1479	11.35
013. Mekarsewu	617	765.7	5.88
014. Panggalih	815	1232	9.45
Jumlah		13.032,74	100

Sumber : Kantor Desa di kec. Cisewu

Letak Geografis Desa/Kelurahan di Kecamatan Cisewu
 Tabel. 1. 03 : (Geographic position of Villages at sub District of Cisewu)

Desa	Pesisir/ Tepi Pantai	Bukan Pesisir		
		Lembah/Aliran Sungai	Lereng/punggung Bukit	Dataran
(1)	(2)	(3)	(4)	(5)
006. Sukajaya	-	-	√	-
007. Cikarang	-	-	√	-
008. Pamalayan	-	-	√	-
009. Cisewu	-	-	√	-
010. Girimukti	-	-	√	-
011. Nyalindung	-	-	√	-
012. Karangsewu	-	-	√	-
013. Mekarsewu	-	-	√	-
014. Panggalih	-	-	√	-
Jumlah				

Sumber : Kantor Desa di kec. Cisewu

Tabel. 1. 04 :
**Titik Koordinat GPS dan Georeference Kantor
 Desa/Kecamatan di Kecamatan Cisewu**
 (GPS Coordinates and Georeference of Villages at sub District of
 Cisewu)

Desa	GPS		Geoeference	
	LS	BT	LS	BT
(1)	(2)	(3)	(4)	(5)
010. Kecamatan	07.37749	107.50122	07°22'39"	107°30'04"
006. Sukajaya	07.40458	170.53749	07°24'16"	107°32'15"
007. Cikarang	07.42607	107.45285	07°25'34"	107°27'10"
008. Pamalayan	07.38557	107.51390	07°23'08"	107°30'50"
009. Cisewu	07.37679	107.49681	07°22'36"	107°29'48"
010. Girimukti	07.33423	107.53889	07°20'03"	107°32'20"
011. Nyalindung	07.32699	107.50048	07°19'37"	107°30'02"
012. Karangsewu	07.44071	107.47631	07°26'27"	107°28'35"
013. Mekarsewu	07.35275	107.49228	07°21'10"	107°29'32"
014. Panggalih	07.39989	107.51516	07°23'60"	107°30'55"

Sumber :Badan Pusat Statistik kab.Garut

Tabel. 1. 05 :
**Nama Sungai, Anak Sungai dan Panjang Sungai di Kecamatan
 Cisewu**
 (Name of River, sub River and It's Length at sub District of Cisewu)

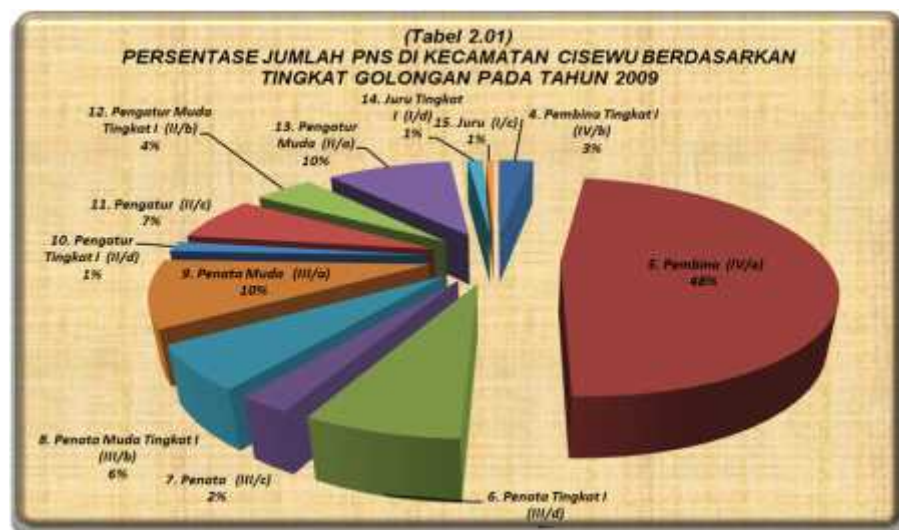
Kecamatan	Nama Sungai	Anak Sungai	Panjang (km)	
Sub District	River	Sub River	Length(km)	
(1)	(2)	(3)	(4)	
010. Cisewu	Cihideung		7,20	
	Cilayu		30,00	
		Cibodas		10,90
		Cilayu Wetan		10,00
		Cilaki		33,00
		Cicalengka		2,80
		Cipahimpunan		2,50
		Cingugu		1,60
		Cikawung		2,20
		Cikarang		3,10
		Citengah		5,50
		Cipicung		2,00
		Cilumbu		3,60
		Cikahuripan		19,00
	Citatal		2,10	
	Cikasur		4,10	
	Cibadak		5,00	

Tabel. 1.05 : **Lanjutan**
(Continuation)

Kecamatan Sub District	Nama Sungai River	Anak Sungai Sub River	Panjang (km) Length(km)
(1)	(2)	(3)	(4)
010. Cisewu	Cilaki	Cibanagara	2,50
		Ciparanggong	4,10
		Cikasur	4,90
		Cipilang	5,70
		Cikidang	16,00
		Cikawung	5,20

Bab II Pemerintahan





Sumber : Dinas-dinas di kec. Cisewu



Sumber : Dinas-dinas di kec. Cisewu

Pegawai Negeri Sipil Menurut Tingkat Kepangkatan dan Jenis Kelamin di Kecamatan Cisewu Tahun 2014
Tabel. 2.01 : (Number of Civil Servants by Hierarchy and Sex at subDistrict of Cisewu, 2014)

Tingkat Kepangkatan Hierarchy Level	Laki-laki Male	Perempuan Female	Jumlah Total
(1)	(2)	(3)	(4)
1. Pembina Utama (IV/e)	-	-	-
2. Pembina Utama Madya (IV/d)	-	-	-
3. Pembina Utama Muda (IV/c)	-	-	-
4. Pembina Tingkat I (IV/b)	8	1	9
5. Pembina (IV/a)	106	51	157
6. Penata Tingkat I (III/d)	20	3	23
7. Penata (III/c)	5	3	8
8. Penata Muda Tingkat I (III/b)	16	4	20
9. Penata Muda (III/a)	23	9	32
10. Pengatur Tingkat I (II/d)	3	2	5
11. Pengatur (II/c)	18	4	22
12. Pengatur Muda Tingkat I (II/b)	11	4	15
13. Pengatur Muda (II/a)	23	9	32
14. Juru Tingkat I (I/d)	4	-	4
15. Juru (I/c)	2	-	2
16. Juru Muda Tingkat I / (I/b)	-	-	-
17. Juru Muda (I/a)	-	-	-
Jumlah	239	90	329

*Data tahun 2009

Sumber :Dinas-dinas di kec. Cisewu

Tabel. 2.02 : **Pegawai Negeri Sipil Menurut Tingkat Pendidikan dan Jenis Kelamin Di Kecamatan Cisewu Tahun 2014**
(Number of Civil Servants by Educational Level and Sex at sub District of Cisewu, 2014)

Tingkat Pendidikan	Laki-laki	Perempuan	Jumlah
<i>Educational Level</i>	<i>Male</i>	<i>Female</i>	<i>Total</i>
(1)	(2)	(3)	(4)
S3	-	-	-
S2	7	-	7
S1	109	35	144
D4	1	-	1
D3	10	4	14
D2	63	39	102
D1	-	4	4
SLTA	39	6	45
SLTP	9	1	10
SD	2	-	2
Jumlah	240	89	329

*Data tahun 2009

Sumber : Dinas-dinas di kec. Cisewu

Tabel. 2.03 : **Jumlah Pegawai Desa/Kelurahan Menurut Jabatan Dan Jenis Kelamin Di Kecamatan Cisewu, Tahun 2014**
(Number of Village Servants by Occupation and Sex at sub District of Cisewu, 2014)

Struktur Jabatan	Laki-laki	Perempuan	Jumlah
<i>Occupation Structur</i>	<i>Male</i>	<i>Female</i>	<i>Total</i>
(1)	(2)	(3)	(4)
Kepala Desa	9	-	9
Sekretaris Desa	5	-	5
Kaur Pemerintahan	9	-	7
Kaur Ekbang	9	-	7
Kaur Kesra	9	-	7
Kaur Trantib	9	-	7
Bendahara	6	1	7
Pelayanan Umum	9	-	6
Staf	8	1	7
Kepala Dusun	24	-	24
Jumlah	97	2	99

Sumber: Kantor Desa di kec. Cisewu

Tabel. 2.04 : Jumlah Dusun, RW/RK dan RT di Kecamatan Cisewu, per Desa/Kelurahan Tahun 2014
(Number of Dusun, RW/RK and RT at sub District of Cisewu, 2014)

Desa/Kel Village (1)	Dusun (3)	RW/RK (4)	RT (5)
006. Sukajaya	3	9	37
007. Cikarang	3	7	39
008. Pamalayan	2	8	25
009. Cisewu	2	10	40
010. Girimukti	2	6	24
011. Nyalindung	3	8	26
012. Karangsewu	3	6	23
013. Mekarsewu	2	6	20
014. Panggalih	2	7	25
Jumlah	22	67	259

Sumber : Kantor Desa kec. Cisewu

Bab III Penduduk



Tabel. 3.01 : **Jumlah Penduduk Menurut Jenis Kelamin di Kecamatan Cisewu, Tahun 2014**
(Number of Population by Sex at sub District of Cisewu, 2014)

Desa/ Kel	Laki-laki	Perempuan	Jumlah
Village	Male	Female	Total
(1)	(2)	(3)	(4)
006. Sukajaya	2,578	2,500	5,078
007. Cikarang	2,418	2,399	4,817
008. Pamalayan	1,825	1,786	3,611
009. Cisewu	2,681	2,654	5,335
010. Girimukti	1,894	1,940	3,834
011. Nyalindung	1,787	1,786	3,573
012. Karangsewu	1,004	970	1,974
013. Mekarsewu	1,129	1,122	2,251
014. Panggalih	1,634	1,582	3,216
Jumlah	16,949	16,740	33,689

Sumber :Badan Pusat Statistik kab. Garut

Tabel. 3.02 : **Jumlah Penduduk Menurut Kelompok Umur Dan Jenis Kelamin Di Kec Cisewu, Tahun 2014**
(Number of Population by Age Group and Sex at sub District of Cisewu, 2014)

Kelompok Umur	Laki-laki	Perempuan	Jumlah
Age Group	Male	Female	Total
(1)	(2)	(3)	(4)
00 – 04	1,381	1,314	2,695
05 – 09	1,470	1,367	2,837
10 – 14	1,647	1,518	3,165
15 – 19	1,540	1,480	3,020
20 – 24	1,018	1,100	2,118
25 – 29	1,005	1,124	2,129
30 – 34	1,160	1,201	2,361
35 – 39	1,476	1,556	3,032
40 – 44	1,311	1,283	2,594
45 – 49	1,220	1,176	2,396
50 – 54	948	932	1,880
55 – 59	846	823	1,669
60 – 64	773	663	1,436
65 – 69	479	471	950
70 – 74	287	323	610
75 +	388	409	797
Jumlah	16,949	16,740	33,689

Sumber :Badan Pusat Statistik kab. Garut

Tabel. 3.03 : **Jumlah Penduduk Menurut Kelompok Usia Di Kecamatan Cisewu, Tahun 2014**
(Number of Population by Age Group at sub District of Cisewu, 2014)

Desa/ Kel	0-14	15 - 64	65 +
(1)	(2)	(3)	(4)
006. Sukajaya	1,248	3,248	338
007. Cikarang	1,303	3,391	353
008. Pamalayan	858	2,232	233
009. Cisewu	1,217	3,167	331
010. Girimukti	926	2,411	248
011. Nyalindung	1,013	2,638	276
012. Karangsewu	539	1,403	146
013. Mekarsewu	755	1,966	205
014. Panggalih	838	2,179	227
Jumlah	8,697	22,635	2,357

Sumber :Badan Pusat Statistik kab. Garut

Tabel. 3.04 : **Kepadatan Penduduk Menurut Desa/ Kel Di Kec Cisewu, Tahun 2014**
(Population Density by Village at sub District of Cisewu, 2014)

Desa/ Kel	Luas Daerah (Km2)	Jumlah Penduduk	Kepadatan per (Km2)
Village	Total Area (Km2)	Population	Density per (Km2)
(1)	(2)	(3)	(4)
006. Sukajaya	25.27	5,078	201.0
007. Cikarang	12.92	4,817	372.8
008. Pamalayan	12.94	3,611	279.1
009. Cisewu	10.3	5,335	517.9
010. Girimukti	29.51	3,834	129.9
011. Nyalindung	4.6	3,573	776.7
012. Karangsewu	14.79	1,974	133.5
013. Mekarsewu	7.65	2,251	294.3
014. Panggalih	12.32	3,216	261.0
Jumlah	130	33,689	258.5

Sumber :Badan Pusat Statistik kab. Garut

Bab IV

S o s i a l



Tabel. 4.1.01 : Jumlah Sekolah, Murid dan Guru Sekolah Dasar Menurut Desa/ Kel Di Kecamatan Cisewu, Tahun 2014
(Number of Schools, Students and Teachers of Primary Scholls by Villages at sub District of Cisewu, 2014)

Desa/ Kel Village	Sekolah School	Murid Student	Guru Teacher
(1)	(2)	(3)	(4)
006. Sukajaya	4	358	37
007. Cikarang	4	457	36
008. Pamalayan	3	308	25
009. Cisewu	4	458	41
010. Girimukti	3	294	28
011. Nyalindung	3	363	31
012. Karangsewu	2	242	19
013. Mekarsewu	1	242	10
014. Panggalih	3	323	28
	27	3045	255

Sumber :Dikdas kec. Cisewu

Tabel. 4.1.02 : Jumlah Sekolah, Murid dan Guru Madrasah Ibtidaiyah Menurut Desa/ Kel Di Kecamatan Cisewu, Tahun 2014
(Number of Schools, Students and Teachers of Primary Scholls by Villages at sub District of Cisewu, 2014)

Desa/ Kel Village	Sekolah School	Murid		Guru Teacher
		Student		
		Laki-laki Male	Perempuan Female	
(1)	(2)	(3)	(4)	(5)
006. Sukajaya	3	112	111	27
007. Cikarang	2	83	69	15
008. Pamalayan	-	-	-	-
009. Cisewu	2	77	71	18
010. Girimukti	1	47	45	10
011. Nyalindung	-	-	-	-
012. Karangsewu	-	-	-	-
013. Mekarsewu	-	-	-	-
014. Panggalih	1	57	61	9
	9	376	357	79

Sumber :Dinas Pendaik kec. Cisewu

Tabel. 4.1.03 : Jumlah Sekolah, Murid dan Guru Sekolah Menengah Tingkat Pertama Dilingkungan Dinas Pendidikan Menurut Desa/ Kel Di Kecamatan Cisewu, Tahun 2014
(Number of Schools, Students and Teachers of Junior High Schools by Villages at sub District of Cisewu, 2014)

Desa/ Kel Village	Sekolah School	Murid		Guru Teacher
		Student		
		Laki-laki Male	Perempuan Female	
(1)	(2)	(3)	(4)	(5)
006. Sukajaya	1	80	70	15
007. Cikarang	1	50	43	8
008. Pamalayan	-	-	-	-
009. Cisewu	2	227	200	33
010. Girimukti	1	47	40	8
011. Nyalindung	1	111	110	15
012. Karangsewu	1	25	15	12
013. Mekarsewu	1	53	50	19
014. Panggalih	1	104	85	17
	9	697	613	127

Sumber :SMP di kec. Cisewu

Tabel. 4.1.04 : Jumlah Sekolah, Murid dan Guru Madrasah Tsanawiyah Menurut Desa/ Kel Di Kecamatan Cisewu, Tahun 2014
(Number of Schools, Students and Teachers of Primary Scholls by Villages at sub District of Cisewu, 2014)

Desa/ Kel Village	Sekolah School	Murid Student		Guru Teacher
		Laki-laki Male	Perempuan Female	
		(3)	(4)	
(1)	(2)	(3)	(4)	(5)
006. Sukajaya	1	33	42	16
007. Cikarang	1	111	125	19
008. Pamalayan	-	-	-	-
009. Cisewu	1	277	297	54
010. Girimukti	-	-	-	-
011. Nyalindung	-	-	-	-
012. Karangsewu	-	-	-	-
013. Mekarsewu	-	-	-	-
014. Panggalih	-	-	-	-
	3	421	464	89

Sumber :Dinas Pendais kec. Cisewu

Tabel. 4.1.05 : Jumlah Sekolah, Murid Dan Guru Sekolah Menengah Umum (SMU) Dilingkungan Dinas Pendidikan Menurut Desa/ Kel Di Kecamatan Cisewu, Tahun 2014
(Number of Schools, Students and Teachers of General High Schools by Villages at sub District of Cisewu, 2014)

Desa/ Kel Village	Sekolah School	Murid Student		Guru Teacher
		Laki-laki Male	Perempuan Female	
		(3)	(4)	
(1)	(2)	(3)	(4)	(5)
006. Sukajaya	-	-	-	-
007. Cikarang	-	-	-	-
008. Pamalayan	-	-	-	-
009. Cisewu	1	220	200	29
010. Girimukti	-	-	-	-
011. Nyalindung	-	-	-	-
012. Karangsewu	-	-	-	-
013. Mekarsewu	-	-	-	-
014. Panggalih	-	-	-	-
	1	220	200	29

Sumber :SMUN 21 Cisewu

Tabel. 4.1.06 : Jumlah Sekolah, Murid dan Guru Madrasah Aliyah Menurut Desa/ Kel Di Kecamatan Cisewu, Tahun 2014
(Number of Schools, Students and Teachers of Primary Scholls by Villages at sub District of Cisewu, 2014)

Desa/ Kel Village	Sekolah School	Murid		Guru Teacher
		Student		
		Laki-laki Male	Perempuan Female	
(1)	(2)	(3)	(4)	(5)
006. Sukajaya	-	-	-	-
007. Cikarang	1	80	63	11
008. Pamalayan	-	-	-	-
009. Cisewu	1	197	230	32
010. Girimukti	-	-	-	-
011. Nyalindung	-	-	-	-
012. Karangsewu	-	-	-	-
013. Mekarsewu	-	-	-	-
014. Panggalih	-	-	-	-
	2	277	293	43

Sumber :Dinas Pendais kec. Cisewu

Tabel. 4.1.07 : Jumlah Sekolah, Murid dan Guru Sekolah Menengah Kejuruan Menurut Desa/ Kel Di Kecamatan Cisewu, Tahun 2014
(Number of Schools, Students and Teachers of Primary Scholls by Villages at sub District of Cisewu, 2014)

Desa/ Kel Village	Sekolah School	Murid		Guru Teacher
		Student		
		Laki-laki Male	Perempuan Female	
(1)	(2)	(3)	(4)	(5)
006. Sukajaya	-	-	-	-
007. Cikarang	-	-	-	-
008. Pamalayan	-	-	-	-
009. Cisewu	1	150	104	28
010. Girimukti	-	-	-	-
011. Nyalindung	-	-	-	-
012. Karangsewu	-	-	-	-
013. Mekarsewu	-	-	-	-
014. Panggalih	-	-	-	-
	1	150	104	28

Sumber :SMKN 11 Cisewu

Tabel. 4.1.08 : Jumlah Rombel, Bangunan dan Ruangan Kelas Sekolah Dasar Menurut Desa di Kecamatan Cisewu, Tahun 2014
(Number of Class, School Building and Classroom by Villages at subDistrict of Cisewu, 2014)

Desa/ Kel Village	Rombel	Bangunan			Ruangan Kelas		
		Baik	Sedang	Rusak	Baik	Sedang	Rusak
(1)	(2)	(3)	(4)	(5)	(6)	(7)	(8)
006. Sukajaya	24	6	2	4	14	7	9
007. Cikarang	27	4	2	6	12	2	13
008. Pamalayan	18	6	3	3	12	2	4
009. Cisewu	24	6	6	2	16	10	5
010. Girimukti	19	3	2	7	4	5	10
011. Nyalindung	18	5	3	4	6	12	7
012. Karangsewu	12	2	0	2	7	0	5
013. Mekarsewu	9	2	0	0	8	1	0
014. Panggalih	20	4	1	3	14	2	5
Jumlah	171	38	19	31	93	41	58

Sumber :Dikdas kec. Cisewu

Tabel. 4.1.09 : Jumlah Perlengkapan yang ada di Sekolah Dasar Menurut Desa di Kecamatan Cisewu, Tahun 2014
(Number of Equipment in Primary Schools by Villages at sub District of Cisewu, 2014)

Desa/ Kel	Meja Murid	Kursi Murid	Meja Guru	Kursi Guru	Lemari	Papan Tulis
006. Sukajaya	483	935	22	22	28	23
007. Cikarang	373	649	30	30	27	28
008. Pamalayan	202	364	24	24	19	20
009. Cisewu	382	753	30	34	26	23
010. Girimukti	283	472	24	22	17	20
011. Nyalindung	260	463	21	18	26	23
012. Karangsewu	148	295	10	9	10	7
013. Mekarsewu	159	164	11	11	11	11
014. Panggalih	310	590	25	25	16	19
Jumlah	2600	4685	197	195	180	174

Sumber :Dikdas kec. Cisewu

Tabel. 4.1.09 : **Lanjutan**
(Continuation)

Desa/ Kel	Rak Buku	Kursi Tamu	Komputer	Mesin Tik	Papan Data
(1)	(8)	(9)	(10)	(11)	(12)
006. Sukajaya	14	4	2	-	-
007. Cikarang	11	5	3	-	-
008. Pamalayan	6	4	4	-	-
009. Cisewu	9	4	4	-	-
010. Girimukti	4	2	1	-	-
011. Nyalindung	4	4	2	-	-
012. Karangsewu	3	3	2	-	-
013. Mekarsewu	7	1	1	-	-
014. Panggalih	3	5	3	-	-
Jumlah	61	32	22	-	-

Sumber :Dikdas kec. Cisewu

Tabel. 4.1.10 : **Jumlah Murid di Sekolah Dasar per Kelas Menurut Desa di Kecamatan Cisewu, Tahun 2014**
(Number of Pupils of Primary Schools per Class by Villages at sub District of Cisewu, 2014)

Desa/ Kel	I	II	III	IV	V	VI
(1)	(2)	(3)	(4)	(5)	(6)	(7)
006. Sukajaya	48	54	58	66	63	69
007. Cikarang	72	73	92	66	79	76
008. Pamalayan	47	52	49	53	49	58
009. Cisewu	70	81	80	80	62	84
010. Girimukti	47	43	49	43	65	48
011. Nyalindung	46	54	59	71	62	70
012. Karangsewu	42	34	46	41	32	46
013. Mekarsewu	43	43	35	36	33	53
014. Panggalih	57	38	56	58	53	62
Jumlah	471	472	524	514	499	565

Sumber :Dikdas kec. Cisewu

Tabel. 4.1.11 : Jumlah Murid di Sekolah Dasar Menurut Umur per Desa di Kecamatan Cisewu, Tahun 2014
(Number of Pupils of Primary Schools per Age by Villages at sub District of Cisewu, 2008)

Desa/ Kel	≤ 7 Thn	8 - 11 Thn	≥ 12 Thn
(1)	(2)	(3)	(4)
006. Sukajaya	45	244	70
007. Cikarang	72	322	64
008. Pamalayan	49	208	51
009. Cisewu	93	315	50
010. Girimukti	48	202	44
011. Nyalindung	51	253	59
012. Karangsewu	43	164	35
013. Mekarsewu	43	147	53
014. Panggalih	62	234	27
ahJuml	505	2089	452

Sumber :Dikdas kec. Cisewu

Tabel. 4. 1. 12 : Jumlah Kepala Sekolah dan Guru SD menurut Pendidikan per Desa/Kelurahan di Kecamatan Cisewu, Tahun 2014
(Number of Head Principals and Teachers by Educational Level at sub District of Cisewu, 2014)

Desa	SLTA		DII	
	L	P	L	P
(1)	(2)	(3)	(4)	(5)
006. Sukajaya	1	3	3	3
007. Cikarang	5	1	4	2
008. Pamalayan	3	1	0	4
009. Cisewu	4	3	2	6
010. Girimukti	5	4	3	3
011. Nyalindung	3	1	6	1
012. Karangsewu	6	3	4	0
013. Mekarsewu	1	0	3	2
014. Panggalih	4	3	3	1
	32	19	28	22

Sumber :Dikdas kec. Cisewu

Tabel. 4.1.12 : **Lanjutan**
(Continuation)

Desa	DIII		SI/S2	
	L	P	L	P
(1)	(2)	(3)	(4)	(5)
006. Sukajaya	-	-	16	11
007. Cikarang	-	-	13	11
008. Pamalayan	-	-	12	7
009. Cisewu	-	-	9	14
010. Girimukti	-	-	11	4
011. Nyalindung	-	-	12	5
012. Karangsewu	-	-	7	1
013. Mekarsewu	-	-	6	1
014. Panggalih	-	-	9	6
	-	-	95	60

Sumber : Dikdas kec. Cisewu

Tabel. 4.1.13 : **Jumlah Kepala Sekolah dan Guru SMU/SMK/MA menurut Pendidikan per Desa/Kelurahan di Kecamatan Cisewu, Tahun 2014**

(Number of Head Principals and Teachers by Educational Level at sub District of Cisewu, 2014)

Desa	SLTA		DII	
	L	P	L	P
(1)	(2)	(3)	(4)	(5)
006. Sukajaya	-	-	-	-
007. Cikarang	-	-	1	2
008. Pamalayan	-	-	-	-
009. Cisewu	-	-	-	-
010. Girimukti	-	-	-	-
011. Nyalindung	-	-	-	-
012. Karangsewu	-	-	-	-
013. Mekarsewu	-	-	-	-
014. Panggalih	-	-	-	-
	-	-	1	2

Sumber : Dinas-dinas di kec. Cisewu

Tabel. 4.1.13 : Lanjutan
(Continuation)

Desa	DIII		SI/S2	
	L	P	L	P
(1)	(2)	(3)	(4)	(5)
006. Sukajaya	-	-	-	-
007. Cikarang	-	-	5	4
008. Pamalayan	-	-	-	-
009. Cisewu	1	-	42	14
010. Girimukti	-	-	-	-
011. Nyalindung	-	-	-	-
012. Karangsewu	-	-	-	-
013. Mekarsewu	-	-	-	-
014. Panggalih	-	-	-	-
	1	-	47	18

Sumber : Dinas-dinas di kec. Cisewu

Tabel. 4.2.01 : Jumlah Sarana Fasilitas Kesehatan Menurut Desa/ Kel.
Di Kecamatan Cisewu, Tahun 2014
(Number of Health Facilities by Villages at sub District of
Cisewu, 2014)

Desa/ Kel	Rumah Sakit/ RS Bersalin	Puskesmas	Pustu	Poliklinik / Balai Pengobatan	Polindes	Pos Yandu
(1)	(2)	(3)	(4)	(5)	(6)	(7)
006. Sukajaya	-	-	-	-	-	7
007. Cikarang	-	-	1	-	-	7
008. Pamalayan	-	-	-	-	-	4
009. Cisewu	-	1	-	-	-	7
010. Girimukti	-	-	-	-	-	7
011. Nyalindung	-	-	1	-	1	7
012. Karangsewu	-	-	-	-	1	4
013. Mekarsewu	-	-	-	-	-	2
014. Panggalih	-	-	-	-	1	5
Jumlah	-	1	2	-	3	50

Sumber : PUSKESMAS DTP kec. Cisewu

Tabel. 4.2.01 : **Lanjutan**
(Continuation)

Desa/ Kel	Tempat Praktek Dokter	Tempat Praktek Bidan	Apotik	Toko Khusus Obat/Jamu
(1)	(8)	(9)	(10)	(11)
006. Sukajaya	-	1	-	-
007. Cikarang	-	1	-	-
008. Pamalayan	-	1	-	-
009. Cisewu	-	1	-	1
010. Girimukti	-	1	-	-
011. Nyalindung	-	1	-	-
012. Karangsewu	-	1	-	-
013. Mekarsewu	1	1	-	-
014. Panggalih	-	1	-	-
Jumlah	1	9	-	1

Sumber : PUSKEMAS DTP kec. Cisewu

Tabel. 4.2.02 : **Jumlah Tenaga Kesehatan Menurut Desa/ Kel Di
Kecamatan Cisewu, Tahun 2014**
(Number of Health Personnel by Villages at sub District of
Cisewu, 2014)

Desa/ Kel	Dokter	Perawat	Mantri Kesehatan	Bidan	Dukun Beranak
(1)	(2)	(3)	(4)	(5)	(6)
006. Sukajaya	-	-	-	1	6
007. Cikarang	-	-	-	1	9
008. Pamalayan	-	-	2	1	3
009. Cisewu	-	12	-	2	10
010. Girimukti	-	-	-	1	8
011. Nyalindung	-	-	-	1	7
012. Karangsewu	-	-	-	1	5
013. Mekarsewu	-	-	-	1	2
014. Panggalih	-	-	-	1	2
Jumlah	-	12	2	10	52

Sumber : PUSKEMAS DTP kec. Cisewu

Jumlah Peserta Akseptor Baru KB menurut Jenis Alat Kontrasepsi (Non Hormonal) di Kecamatan Cisewu, Tahun 2014
 Tabel. 4.2.03 :
 (Number of new Family Planning Acceptor by Classification at sub District of Cisewu, 2014)

Desa/ Kel	IUD	MOW	MOP	KONDOM	JUMLAH
(1)	(2)	(3)	(4)	(5)	(6)
006. Sukajaya	16	3	78	21	118
007. Cikarang	69	0	36	2	107
008. Pamalayan	9	1	32	5	47
009. Cisewu	37	17	17	8	79
010. Girimukti	6	0	13	6	25
011. Nyalindung	60	0	21	7	88
012. Karangsewu	21	12	28	2	63
013. Mekarsewu	25	8	9	2	44
014. Panggalih	2	4	52	0	58
Jumlah	245	45	286	53	629

Sumber : PLKB kec. Cisewu

Jumlah Peserta Akseptor Baru KB menurut Jenis Alat Kontrasepsi (Hormonal) di Kecamatan Cisewu, Tahun 2014
 Tabel. 4.2.04 :
 (Number of Family Planning Acceptor by Classification at sub District of Cisewu, 2014)

Desa/ Kel	IM-PLANT	SUN-TIK	PIL	OVAG	JUMLAH
(1)	(2)	(3)	(4)	(5)	(6)
006. Sukajaya	15	476	340		831
007. Cikarang	68	393	325		786
008. Pamalayan	23	272	266		561
009. Cisewu	36	437	181		654
010. Girimukti	7	276	187		470
011. Nyalindung	48	348	302		698
012. Karangsewu	10	118	116		244
013. Mekarsewu	32	166	292		490
014. Panggalih	23	325	190		538
Jumlah	262	2811	2199		5272

Sumber : PLKB kec. Cisewu

Tabel 4.2.05 : Jumlah Pasangan Usia Subur (PUS) menurut Kelompok Umur di Kecamatan Cisewu, Tahun 2014
(Number of Fertile Couple by Group at subDistrict of Cisewu, 2014)

Desa/ Kel	< 20 Thn	20-29 Thn	> 30 Thn	Jumlah
(1)	(2)	(3)	(4)	(5)
006. Sukajaya	56	336	808	1200
007. Cikarang	193	547	430	1170
008. Pamalayan	26	193	514	733
009. Cisewu	41	265	685	991
010. Girimukti	30	207	461	698
011. Nyalindung	189	520	401	1110
012. Karangsewu	42	123	294	459
013. Mekarsewu	58	185	192	435
014. Panggalih	34	226	441	701
Jumlah	669	2602	4226	7497

Sumber : PLKB Kec. Cisewu

Tabel 4.2.06 : Jumlah Bukan Peserta KB Pra Ks dan KS1 menurut Alasan di Kecamatan Cisewu, Tahun 2014
(Number of Non Acceptor by Reason at subDistrict of Cisewu, 2014)

Desa/ Kel	Hamil	Ingin Anak Segera	Ingin Anak Ditunda	Tidak Mau Anak Lagi	Jumlah
(1)	(2)	(3)	(4)	(5)	(6)
006. Sukajaya	47	73	56	75	251
007. Cikarang	61	61	85	69	276
008. Pamalayan	32	39	8	46	125
009. Cisewu	37	51	29	142	259
010. Girimukti	30	74	45	56	205
011. Nyalindung	29	116	115	64	324
012. Karangsewu	14	56	47	35	152
013. Mekarsewu	30	31	19	22	102
014. Panggalih	35	31	6	33	105
Jumlah	315	532	410	542	1,799

Sumber : PLKB kec. Cisewu

Tabel. 4.3.01 : **Jumlah Pemeluk Agama menurut Agama yang Dianut di Kecamatan Cisewu, Tahun 2014**
(Number of Religion Adherent by Classification at sub Distric of Cisewu, 2014)

Desa/ Kel	Islam	Protestan	Katolik	Hindu	Budha	Lainnya
(1)	(2)	(3)	(4)	(5)	(6)	(7)
006. Sukajaya	5,078	-	-	-	-	-
007. Cikarang	4,817	-	-	-	-	-
008. Pamalayan	3,611	-	-	-	-	-
009. Cisewu	5,335	-	-	-	-	-
010. Girimukti	3,834	-	-	-	-	-
011. Nyalindung	3,573	-	-	-	-	-
012. Karangsewu	1,974	-	-	-	-	-
013. Mekarsewu	2,251	-	-	-	-	-
014. Panggalih	3,216	-	-	-	-	-
Jumlah	33,689	-	-	-	-	-

Sumber : KUA kec. Cisewu

Tabel. 4.3.02 : **Jumlah Tempat Peribadatan di Kecamatan Cisewu, Tahun 2014**
(Number of Places of Worship at sub District of Cisewu, 2014)

Desa/ Kel	Mesjid	Mushola/ Langgar	Tanah Wakaf terdaftar	
			Masjid	Langgar
(1)	(2)	(3)	(4)	(5)
006. Sukajaya	29	41	10	-
007. Cikarang	28	48	8	-
008. Pamalayan	20	25	14	-
009. Cisewu	16	16	14	2
010. Girimukti	17	5	6	-
011. Nyalindung	18	34	4	1
012. Karangsewu	13	6	1	-
013. Mekarsewu	6	10	3	-
014. Panggalih	14	25	14	-
Jumlah	161	210	74	3

Sumber : KUA kec. Cisewu

Tabel. 4.4.01 : **Jumlah Lapangan Olah Raga Menurut Jenis Kegiatan di Kecamatan Cisewu, Tahun 2014**
(Number of Sport fields by Activities at sub District of Cisewu, 2014)

Desa/ Kelurahan	Sepak Bola Soccer	Bola Voly Volley ball	Bulu Tangkis Badmint on	Tenis Meja Table tennis	Lainnya Others
(1)	(2)	(3)	(4)	(5)	(6)
006. Sukajaya	1	9	1	-	-
007. Cikarang	2	5	2	-	-
008. Pamalayan	2	7	1	-	-
009. Cisewu	2	15	3	-	-
010. Girimukti	2	2	1	-	-
011. Nyalindung	1	10	1	-	-
012. Karangsewu	2	9	-	-	-
013. Mekarsewu	-	4	-	-	-
014. Panggalih	1	7	-	-	-
Jumlah	13	68	9	-	-

Sumber: Kantor Desa di kec. Cisewu

Tabel. 4.4.02 : **Jumlah Penyandang Cacat Menurut Jenis Kecacatan di Kecamatan Cisewu, Tahun 2014**
(Number of Difables by Classification at sub District of Cisewu, 2014)

Desa/ Kelurahan	Tuna Netra (buta)	Tuna Runggu (bisu- tuli)	Tuna Grahita (Mental)	Tuna Daksa (C.tubuh)	Tuna Ganda
(1)	(2)	(3)	(4)	(5)	(6)
006. Sukajaya	3	2	1	2	5
007. Cikarang	1	5	4	-	-
008. Pamalayan	1	2	4	2	1
009. Cisewu	2	6	3	5	-
010. Girimukti	2	6	1	-	-
011. Nyalindung	-	8	3	4	-
012. Karangsewu	2	6	3	-	-
013. Mekarsewu	4	4	3	11	-
014. Panggalih	-	3	3	3	-
Jumlah	15	42	25	27	6

Sumber : Kantor Desa di kec. Cisewu

Bab V

Pertanian



Tabel 5.1.01 : Luas Lahan Sawah dan Lahan Bukan Sawah di Kecamatan Cisewu, Tahun 2014
(Area of Wet Land and Non Wet Land at sub District of Cisewu, 2014)

Desa/ Kel	Lahan Sawah	Bukan Lahan Sawah			Total
		Lahn Kering	Lainnya	Jumlah	
(1)	(2)	(3)	(4)	(5)	(6)
006. Sukajaya	366	666	351	1017	1383
007. Cikarang	140	1236	643	1879	2019
008. Pamalayan	128	255	120	375	503
009. Cisewu	206	303	140	443	649
010. Girimukti	165	813	439	1252	1417
011. Nyalindung	124	653	351	1004	1128
012. Karangsewu	94	898	429	1327	1421
013. Mekarsewu	130	201	124	325	455
014. Panggalih	120	244	144	388	508
Jumlah	1473	5269	2741	8010	9483

Sumber : KCD Tanaman Pangan kec. Cisewu

Tabel 5.1.02 : **Luas Lahan Sawah Menurut Jenis Pengairan di Kecamatan Cisewu, Tahun 2014**
(Area of Wet Land by Type of Irrigation at sub District of Cisewu, 2014)

Desa/ Kel	Tadah Hujan	Teknis	Setengah Teknis	Sederhana	Jumlah
(1)	(2)	(3)	(4)	(5)	(6)
006. Sukajaya	73	0	0	293	366
007. Cikarang	42	0	0	98	140
008. Pamalayan	39	0	0	89	128
009. Cisewu	44	0	0	162	206
010. Girimukti	49	0	0	116	165
011. Nyalindung	34	0	0	90	124
012. Karangsewu	63	0	0	29	93
013. Mekarsewu	32	0	0	98	130
014. Panggalih	41	0	0	81	122
Jumlah	418	0	0	1055	1473

Sumber : KCD Tanaman Pangan kec. Cisewu

Tabel 5.1.03 : **Luas Lahan Panen, Produksi, Rata-Rata Produksi Tanaman Padi di Kecamatan Cisewu, Tahun 2014**
(Harvested Area, Production, Average Production of Paddy at sub District of Cisewu, 2014)

Desa/ Kel	Luas Panen (Ha)	Produksi (Ton)	Rata-rata produksi (Ton/ Ha)
(1)	(2)	(3)	(4)
006. Sukajaya	1009	6170	6.11
007. Cikarang	386	2898	7.51
008. Pamalayan	334	2271	6.80
009. Cisewu	572	3799	6.64
010. Girimukti	455	2719	5.98
011. Nyalindung	342	2420	7.08
012. Karangsewu	286	1778	6.22
013. Mekarsewu	355	2227	6.27
014. Panggalih	350	2169	6.20
Jumlah	4089	26,450	6.47

Sumber : KCD Tanaman Pangan kec. Cisewu

Tabel 5.1.04 : Luas Lahan Panen, Tanaman Palawija Menurut Jenis Tanaman di Kecamatan Cisewu, Tahun 2014 (Ha)
(Harvested Area, Second Crops by Its Kind at sub District of Cisewu, 2014)

Desa/ Kel	Jagung Corn	Singkong Cassava	Ubi Jalar	Kedelai Soy Bean	Kacang tanah	Kacang Hijau
(1)	(2)	(3)	(4)	(5)	(6)	(7)
006. Sukajaya	75	38	13	21	53	1
007. Cikarang	50	45	11	21	98	2
008. Pamalayan	47	19	6	8	32	1
009. Cisewu	39	17	5	11	36	1
010. Girimukti	86	45	17	25	55	3
011. Nyalindung	54	32	9	18	47	1
012. Karangsewu	68	46	13	28	108	3
013. Mekarsewu	22	16	4	10	19	0
014. Panggalih	47	12	5	8	20	0
Jumlah	490	272	84	150	469	12

Sumber :KCD Tanaman Pangan kec. Cisewu

Tabel 5.1.05 : Produksi, Tanaman Palawija Menurut Jenis Tanaman di Kecamatan Cisewu, Tahun 2014 (Ton)
(Production of Second Crops by Its Kind at sub District of Cisewu, 2014)

Desa/ Kel Village	Jagung Corn	Singkong Cassava	Ubi Jalar	Kedelai Soy Bean	Kacang tanah	Kacang Hijau
(1)	(2)	(3)	(4)	(5)	(6)	(7)
006. Sukajaya	461	855	165	34	91	1
007. Cikarang	307	1026	145	33	166	3
008. Pamalayan	300	390	96	14	51	1
009. Cisewu	197	425	69	16	48	1
010. Girimukti	528	1027	228	41	92	3
011. Nyalindung	332	727	125	30	79	1
012. Karangsewu	419	1048	176	47	184	3
013. Mekarsewu	177	324	63	16	45	0
014. Panggalih	278	315	56	12	36	0
Jumlah	2999	6138	1122	243	791	13

Sumber :KCD Tanaman Pangan kec. Cisewu

Luas Lahan Panen, Produksi dan Produktifitas Tanaman Sayuran di Kecamatan Cisewu, Tahun 2014

Tabel 5.1.06 : (harvested Area, Production and Productivity of Vegetables at sub District of Cisewu, 2014)

Jenis Tanaman	Luas Panen (Ha)	Produktifitas (Kw/Ha)	Produksi (Ton)
(1)	(2)	(3)	(4)
Bawang Daun	21	145.71	306
Kentang	1	200.00	20
Kubis	4	240.00	96
Kacang Merah	93	85.91	799
Kacang Panjang	50	131.60	658
Cabe Besar	184	156.58	2881
Cabe Rawit	163	135.64	2211
Tomat	9	277.78	250
Terong	22	212.27	467
Buncis	35	156.00	546
Ketimun	48	161.46	775
Labu Siam	9	401.11	361
Kangkung	9	142.22	128
Bayam	4	95.00	38

Sumber : Garut Dalam Angka 2015

Luas Lahan Panen, Produksi dan Produktifitas Tanaman Buah-Buahan di Kecamatan Cisewu, Tahun 2014

Tabel 5.1.07 : (harvested Area, Production and Productivity of Fruits at sub District of Cisewu, 2014)

Jenis Tanaman	Sisa Pohon	Menghasilkan (Phn)	Produktifitas (Kg/Phn)	Produksi (Kw)
(1)	(2)	(3)	(3)	(4)
Alpukat	2337	973	193.22	1880
Duku	1024	543	79.19	430
Jambu Biji	3875	2861	69.35	1984
Jeruk Siam	4033	1612	46.4	748
Jeruk Besar	373	373	46.38	173
Nangka	1954	1201	64.11	770
Nanas	0	0	0	0
Pepaya	1005	121	27.27	33
Pisang	20472	32543	25.41	8269
Rambutan	4272	2115	85.2	1802
Salak	2505	1810	24.31	440
Petai	0	0	0	0

Sumber : Garut Dalam Angka 2015

**Luas Lahan Panen, Produksi dan Produktifitas
Perkebunan Tahunan di Kecamatan Cisewu, Tahun 2014**

Tabel 5.2.01 : (harvested Area, Production and Productivity of Estates at sub District of Cisewu, 2014)

Jenis Tanaman	Luas Lahan (Ha)	Produksi (Ton)	Produktifitas (Ton/Ha)
(1)	(2)	(3)	(4)
AREN	246	116	0.47
CENGKEH	265	69	0.26
JAMBU METE	30	6.2	0.21
RANDU	27	6.7	0.25
KELAPA	495	205	0.41
KOPI	190	117	0.62
LADA	10	0.7	0.07
PALA	26	11.3	0.43
VANILI	16	9.7	0.61
PINANG	15	0.7	0.05
THE	25	38	1.52
TEBKAU	20	15	0.75
SEREWANGI	54	103	1.91
NILAM	300	81.6	0.27

Sumber : Garut Dalam Angka 2014

**Luas Hutan Lindung Menurut BKPH/RPH di Kecamatan
Cisewu, Tahun 2014**

Tabel 5.3.01 : (Total Area of Conservation Forest by Kind at sub District of Cisewu, 2014)

BKPH/RPH	Luas Kawasan Hutan (Ha)	HUTAN LINDUNG		
		Luas Hutan Lindung Pengakuan Desa	Desa	Kec.
(1)	(2)	(3)	(4)	(5)
BUNGBULANG				
1. CARINGIN	2265.14	815.62	Pamalayan	Cisewu
		213.00	Cikarang	Cisewu
		617.01	Karangsewu	Cisewu
		(324.61)	(Caringin)	Talegong
		(294.40)	(Indralayang)	Talegong
2. CISEWU	4.144.01	486.79	Girimukti	Cisewu
		913.47	Cisewu	Cisewu
		758.38	Pamalayan	Cisewu
		1056.31	Sukajaya	Cisewu
		(947.06)	(Sukarame)	(Caringin)
CILEULEUY				
1. KANCANA	5717.42	(1928.55)	(Sukalaksana)	(Talegong)
		(2034.15)	(Sukamaju)	(Talegong)
		1754.72	Girimukti	Cisewu

Sumber : Dinas Kehutanan Kec. Cisewu

Tabel 5.4.01 : Populasi Jumlah Ternak Menurut Jenis Ternak di Kecamatan Cisewu, Tahun 2014
(Population of Livestock by Its Kind at sub District of Cisewu, 2014)

Desa / Kel	Sapi Perah	Sapi Potong	Kerbau	Kuda
(1)	(2)	(3)	(4)	(5)
006. Sukajaya	-	33	351	-
007. Cikarang	-	131	49	-
008. Pamalayan	-	43	47	-
009. Cisewu	-	10	101	-
010. Girimukti	-	0	228	-
011. Nyalindung	-	17	26	-
012. Karangsewu	-	32	78	-
013. Mekarsewu	-	5	28	-
014. Panggalih	-	33	311	-
Jumlah	-	304	1219	-

(*)data tahun 2011

Sumber : BPS kab. Garut

Bab VI

Industri Pengolahan



Tabel 6.01 : Banyaknya Perusahaan Industri dan Tenaga Kerja di Kecamatan Cisewu, Tahun 2014
(Number of Establishment and Its Labour at sub District of Cisewu, 2014)

desa/ Kel	Besar		Sedang		IKKRT	
	Perusaha an	Tenaga Kerja	Perusaha an	Tenaga Kerja	Perusah aan	Tenaga Kerja
(1)	(2)	(3)	(4)	(5)	(6)	(7)
006. Sukajaya	-	-	-	-	40	80
007. Cikarang	-	-	-	-	33	66
008. Pamalayan	-	-	-	-	78	214
009. Cisewu	-	-	-	-	27	86
010. Girimukti	-	-	-	-	21	42
011. Nyalindung	-	-	-	-	27	54
012. Karangsewu	-	-	-	-	12	14
013. Mekarsewu	-	-	-	-	-	-
014. Panggalih	-	-	-	-	-	-
Jumlah	-	-	-	-	238	556

Sumber : Kantor Desa di kec. Cisewu

Tabel 6.02 : Banyaknya Industri Kecil/ Kerajinan Rumah Tangga di Kecamatan Cisewu, Tahun 2014
(Number of Small Industries/Homecraft at sub District of Cisewu, 2014)

Desa/ Kelurahan	Kerajinan dari kulit	Kerajinan dari Kayu	Ker. dari logam / logam Mulia	Anyaman	Gerabah/Keramik	Kerajinan dari kain
(1)	(2)	(3)	(4)	(5)	(6)	(7)
006. Sukajaya	-	5	-	10	-	-
007. Cikarang	-	-	-	6	-	-
008. Pamalayan	-	20	-	2	-	-
009. Cisewu	-	4	-	9	-	-
010. Girimukti	-	20	-	-	-	-
011. Nyalindung	-	-	-	6	-	-
012. Karangsewu	-	-	-	-	-	-
013. Mekarsewu	-	-	-	-	-	-
014. Panggalih	-	-	-	-	-	-
Jumlah	-	49	-	33	-	-

Sumber : Kantor Desa di kec. Cisewu

Tabel 6.02 : Lanjutan
(Continuation)

Desa / Kel	Bata	Genting	Makanan	Lainnya
(1)	(8)	(9)	(10)	(11)
006. Sukajaya	-	-	25	-
007. Cikarang	2	-	25	-
008. Pamalayan	-	-	56	-
009. Cisewu	4	-	10	-
010. Girimukti	2	-	-	-
011. Nyalindung	-	-	21	-
012. Karangsewu	1	1	10	-
013. Mekarsewu	-	-	-	-
014. Panggalih	-	-	-	-
Jumlah	9	1	147	-

Sumber : Kantor Desa di kec. Cisewu

Tabel 6.03 : Jumlah Kegiatan Usaha di Kecamatan Cisewu, Tahun 2014
(Number of Establishment at sub District of Cisewu, 2014)

Desa / Kel	Bengkel Mobi/Motor	Reparasi Elektronik	Bengkes Las	Usaha Photo copy	Salon/ Tata Rias
(1)	(2)	(3)	(4)	(5)	(6)
006. Sukajaya	2	-	2	-	-
007. Cikarang	7	4	1	1	3
008. Pamalayan	13	7	10	3	5
009. Cisewu	10	6	3	5	7
010. Girimukti	5	3	2	-	-
011. Nyalindung	2	3	1	-	-
012. Karangsewu	2	3	1	-	-
013. Mekarsewu	4	-	-	-	-
014. Panggalih	4	-	2	-	-
Jumlah	49	26	22	9	15

Sumber : Kantor Desa di kec.Cisewu

Tabel 6.04 : Jumlah Toko di Kecamatan Cisewu, Tahun 2014
(Number of Shops at sub District of Cisewu, 2014)

Desa/ Kelurahan	Pasar		Super marke t	Toserb a/ Minim arket	Tok o	Warung
	Kios	Los				
(1)	(2)	(3)	(4)	(5)	(6)	(7)
006. Sukajaya	-	-	-	-	6	40
007. Cikarang	-	-	-	-	8	35
008. Pamalayan	-	-	-	-	11	50
009. Cisewu	-	-	-	-	29	24
010. Girimukti	-	-	-	-	5	60
011. Nyalindung	-	-	-	-	5	124
012. Karangsewu	-	-	-	-	-	35
013. Mekarsewu	-	-	-	-	5	15
014. Panggalih	-	-	-	-	-	22
Jumlah	-	-	-	-	69	405

Sumber : Kantor Desa di kec.Cisewu

Tabel 8.01 : Banyaknya Akomodasi Menurut di Kecamatan Cisewu, Tahun 2014
(Number of Accommodations at sub District of Cisewu, 2014)

Desa/ Kel	Hotel/ Akomodasi	Kamar	Tempat Tidur
(1)	(2)	(3)	(4)
006. Sukajaya	-	-	-
007. Cikarang	-	-	-
008. Pamalayan	1	8	8
009. Cisewu	2	14	14
010. Girimukti	-	-	-
011. Nyalindung	-	-	-
012. Karangsewu	-	-	-
013. Mekarsewu	-	-	-
014. Panggalih	-	-	-
Jumlah	3	22	22

Sumber : Kantor Desa di kec. Cisewu



Bab VII

Hotel & Pariwisata

Jumlah Rumah Makan/Restoran dan Tenaga Kerja di Kecamatan Cisewu, Tahun 2014
Tabel 8.02 : (Number of Restaurant and Its Labour at sub District of Cisewu, 2014)

Desa/ Kel (1)	Rumah Makan/ Restoran (2)	Tenaga Kerja	
		Laki-laki (3)	Perempuan (4)
006. Sukajaya	1	-	3
007. Cikarang	-	-	-
008. Pamalayan	-	-	-
009. Cisewu	2	-	6
010. Girimukti	-	-	-
011. Nyalindung	1	-	2
012. Karangsewu	-	-	-
013. Mekarsewu	-	-	-
014. Panggalih	-	-	-
Jumlah	4	-	11

Sumber : Kantor Desa di kec. Cisewu



DATA

MENCERDASKAN BANGSA



BPS KABUPATEN GARUT

Jl. Pembangunan, no.222 Tlp 0262-233273

Tarogong Kidul-Garut 44151