

110201.1702044



CURUP TENGAH DALAM ANGKA 2010



**Badan Pusat Statistik
Kabupaten Rejang Lebong**

Curup Tengah Dalam Angka 2010

Naskah :

Mas'ud Shaleh (KSK Curup Tengah)

Gambar/Cover :

Erzal

Diterbitkan Oleh:

Badan Pusat Statistik Kabupaten Rejang Lebong

Ukuran Buku:

15 cm x 21 cm

Jumlah Halaman :

viii + 61 Halaman

Isi boleh dikutip dengan menyebutkan sumbernya

KATA PENGANTAR

Puji syukur kehadirat Allah SWT. yang telah memberikan rahmat-Nya sehingga publikasi “Kecamatan Dalam Angka” ini dapat terbit. Publikasi ini dibuat dalam rangka memenuhi kebutuhan akan data.

Publikasi ini dibuat dalam bentuk tabel dengan tujuan untuk mempermudah para pengguna data dalam mencarinya dan mempermudah dalam menginterpretasikan data yang tersedia.

Dalam penerbitan publikasi ini masih jauh dari sempurna, untuk itu kritik dan saran yang membangun kami harapkan guna perbaikan publikasi yang akan datang.

Akhirnya, kami ucapkan terima kasih kepada semua pihak terutama Koordinator Statistik Kecamatan (KSK) dan Seksi IPDS BPS Kabupaten Rejang Lebong yang telah banyak membantu untuk terbitnya publikasi ini.

Curup, November 2010

Kepala Badan Pusat Statistik
Kabupaten Rejang Lebong

Ir. Marwansyah

NIP 19670301 199401 1 001

© www.123rf.com

DAFTAR ISI

	Halaman
HALAMAN JUDUL	i
HALAMAN KATALOG	ii
KATA PENGANTAR	iii
DAFTAR ISI	iv
BAB I GEOGRAFI	2
1.1 Batas Wilayah	2
1.2 Luas Wilayah	2
Tabel 1.1.1 : Jarak Ke Ibukota Kecamatan Dan Ibukota Kabupaten Menurut Desa/ Kelurahan Di Kecamatan Curup Tengah Tahun 2009.....	3
Grafik 1.1.2 : Luas Wilayah Kecamatan Menurut Desa/ Kelurahan Di Kecamatan Curup Tengah Tahun 2009.....	4
Tabel 1.1.2 : Luas Wilayah Kecamatan Menurut Desa/ Kelurahan Di Kecamatan Curup Tengah Tahun 2009.....	5
Tabel 1.1.3 : Ketinggian Wilayah dari Permukaan Air Laut Menurut Desa/ Kelurahan Di Kecamatan Curup Tengah Tahun 2009.....	6
Grafik 1.1.4 : Luas Wilayah Kecamatan dalam persen Menurut Ketinggian (m) dan Kemiringan (⁰) di Kecamatan Cuup Tengah Tahun 2009	7
Tabel 1.1.4 : Luas Wilayah Menurut Ketinggian (meter) Di Kecamatan Curup Tengah Tahun 2009.....	8
Tabel 1.1.5 : Ketinggian Wilayah Menurut Kemiringan Di Kecamatan Curup Tengah Tahun 2009.....	9
BAB II PEMERINTAHAN	11
Tabel 2.1 : Jumlah Desa/ Kelurahan Manurut Status Pemerintahan Di Kecamatan Curup Tengah Tahun 2009.....	11
Tabel 2.2 : Jumlah Desa/ Kelurahan Menurut Klasifikasi Di Kecamatan Curup Tengah Tahun 2009.....	12

Tabel 2.3	: Banyaknya LKMD/ LMD Menurut Kategorinya Di Kecamatan Curup Tengah Tahun 2009.....	13
Tabel 2.4	: Banyaknya Kades/ Lurah Menurut Kelompok Umur Dan Jenis Kelamin Di Kecamatan Curup Tengah Tahun 2009	14
Tabel 2.5	: Banyaknya Kades/ Lurah Menurut Tingkat Pendidikan Dan Jenis Kelamin Di Kecamatan Curup Tengah Tahun 2009	15

BAB III PENDUDUK

Grafik 3.1	: Banyaknya Penduduk Menurut Jenis Kelamin Per Desa/ Kelurahan Di Kecamatan Curup Tengah Tahun 2009	17
Tabel 3.1	: Banyaknya Penduduk Menurut Jenis Kelamin Dan Sex Ratio Per Desa/ Kelurahan Di Kecamatan Curup Tengah Tahun 2009	18
Tabel 3.2	: Luas Desa/ Kelurahan, Jumlah Penduduk Dan Kepadatan Penduduk (Jiwa/ Ha) Di Kecamatan Curup Tengah Tahun 2009	19

BAB IV SOSIAL **21**

4.1. PENDIDIKAN **21**

Tabel 4.1.1	: Banyaknya Sekolah Menurut Tingkat Pendidikan Dan Jenis Sekolah (Unit) Di Kecamatan Curup Tengah Tahun 2009	21
Tabel 4.1.2	: Banyaknya Guru Menurut Tingkat Pendidikan Dan Jenis Sekolah (Orang) Di Kecamatan Curup Tengah Tahun 2009	22
Tabel 4.1.3	: Banyaknya Murid Menurut Tingkat Pendidikan Dan Jenis Sekolah (Orang) Di Kecamatan Curup Tengah Tahun 2009	23
Tabel 4.1.4	: Banyaknya Tamatan Menurut Tingkat Pendidikan Dan Jenis Sekolah (Orang) Di Kecamatan Curup Tengah Tahun 2009	24
Tabel 4.1.5	: Jumlah Kelas Menurut Tingkat Pendidikan di Kecamatan Curup Tengah Tahun 2007 – 2009	25

4.2. KESEHATAN

Tabel 4.2.1	: Jumlah Puskesmas Menurut Jenisnya Di Kecamatan Curup Tengah Tahun 2009	26
Tabel 4.2.2	: Jumlah Sarana Upaya Kesehatan Bersumber Daya Masyarakat (UKBDM) di Kecamatan Curup Tengah Tahun 2009	27
Tabel 4.2.3	: Jumlah Penempatan Dokter Menurut Statusnya(Orang) Di Kecamatan Curup Tengah Tahun 2009	28
Tabel 4.2.4	: Banyaknya Tempat Pelayanan Keluarga Berencana Menurut Jenis Pelayanan Di Kecamatan Curup Tengah Tahun 2009	29
Tabel 4.2.5	: Banyaknya Akseptor KB Aktif Menurut Alat Kontrasepsi Yang Digunakan Di Kecamatan Curup Tengah Tahun 2009	30
Tabel 4.2.6	: Banyaknya Pasangan Usia Subur, Akseptor Baru Dan Akseptor Di Kecamatan Curup Tengah Tahun 2009	32
Tabel 4.2.7	: Tahapan Keluarga Sejahtera di Kecamatan Curup Tengah Tahun 2008 – 2009	33

4.3. KEAMANAN

Tabel 4.3.1	: Jumlah Anggota Perlindungan Masyarakat (LINMAS) di Kecamatan Curup Tengah Tahun 2007 – 2009	34
-------------	---	----

4.4. AGAMA

Tabel 4.4.1	: Banyaknya Fasilitas Ibadah Menurut Desa/ Kelurahan Di Kecamatan Curup Tengah Tahun 2009	35
-------------	---	----

BAB V PERTANIAN

5.1 PERTANIAN

Grafik 5.1.1	: Luas Panen Dan Produksi Padi Ladang Di Kecamatan Curup Tengah Tahun 2007 – 2009	37
Tabel 5.1.1	: Luas Panen Dan Produksi Padi Ladang Di Kecamatan Curup Tengah Tahun 2007 – 2009	38
Grafik 5.1.2	: Luas Panen dan Produksi Padi Sawah di Kecamatan Curup Tengah Tahun 2007-2009 ..	39

Tabel 5.1.2 : Luas Panen Dan Produksi Padi Sawah Di Kecamatan Curup Tengah Tahun 2007 – 2009	40
Grafik 5.1.3 : Luas Panen Dan Produksi Palawija Menurut Jenisnya Di Kecamatan Curup Tengah Tahun 2009	41
Tabel 5.1.3 : Luas Panen Dan Produksi Palawija Menurut Jenisnya Di Kecamatan Curup Tengah Tahun 2009	42
5. 2 PETERNAKAN	
Tabel 5.2.1 : Jumlah Ternak Besar, Kecil dan Tenak Unggas di Kecamatan Curup Tengah Tahun 2009	43
5.3 PERIKANAN	
Tabel 5.3.1 : Luas dan Produksi Usaha Perikanan Darat di Kecamatan Curup Tengah Tahun 2009	44

BAB VI PDAM

Tabel 6.1 : Jumlah Sambungn Air Minum dan Jenis Sambungan di Kecamatan Curup Tengah Tahun 2009	46
--	----

BAB VII HOTEL DAN WISATA

Tabel 7.1. : Jumlah Hotel/Penginapan di Kecamatan Curup Tengah Tahun 2009	48
Tabel 7.2 : Jumlah Kamar dan Tempat Tidur Hotel/Penginapan Di Kecamatan Curup Tengah Tahun 2009	49
Tabel 7.3 : Jumlah Tamu Hotel/Penginapan Di Kecamatan Curup Tengah Tahun 2009	50
Tabel 7.4 : Jumlah Kelompok Kesenian Modern Binaan Dinas Pariwisata dan Kebudayaan Di Kecamatan Curup Tengah Tahun 2009	51
Tabel 7.5 : Banyaknya Kelompok Komunitas Sosial yang Aktif Menurut Jenisnya di Kecamatan Curup Tengah Tahun 2009	52

BAB VIII KOPERASI


Tabel 8.1	: Banyaknya Koperasi Menurut Jenisnya Di Kecamatan Curup Tengah Tahun 2009	54
Tabel 8.2	: Banyaknya Anggota Koperasi Menurut Jenisnya Di Kecamatan Curup Tengah Tahun 2009	55

<http://rejanglebongkab.bps.go.id>



BAB I

GEOGRAFI



<http://rejanglebonita.blogspot.com>
id

I. GEOGRAFI

1.1 Batas Wilayah

Berdasarkan letak geografinya, kecamatan Curup Tengah berbatasan dengan :

Sebelah Utara	: Curup Timur
Sebelah Selatan	: Kab. Kepahiang
Sebelah Timur	: Kec. Selupu Rejang
Sebelah Barat	: Kec. Curup dan Kec. Curup Selatan

1.2 Luas Wilayah

Kecamatan Curup Tengah memiliki luas wilayah \pm 342 ha. Desa / Kelurahan yang memiliki wilayah terluas adalah Kelurahan Talang Rimbo Lama yaitu \pm 248.8 ha. Luas tersebut 72,73 % dari seluruh luas wilayah desa / kelurahan di Kecamatan Curup Tengah. Kelurahan Kampung Jawa merupakan Desa / Kelurahan yang memiliki wilayah terkecil dengan luas \pm 2.8 ha dan persentasenya 0.82 % dari luas Kecamatan Curup Tengah.

TABEL 1.1.1 : JARAK KE IBUKOTA KECAMATAN DAN IBUKOTA KABUPATEN MENURUT DESA/KELURAHAN DI KECAMATAN CURUP TENGAH TAHUN 2009

NO	DESA/ KELURAHAN	JARAK KE IBUKOTA (KM)	
		KECAMATAN	KABUPATEN
(1)	(2)	(3)	(4)
1	Kepala Siring	2.3	2
2	Talang Rimbo Baru	2	1.5
3	Talang Rimbo Lama	0.5	1
4	KP Banyumas	1.3	2
5	Pelabuhan Baru	2.2	2
6	Kampung Jawa	2	3
7	Sidorejo	1.5	2
8	Air Bang	0.5	2
9	Air Merah	1.5	3
10	Batu Galing	0.3	0.5

Sumber: PODES 08

GRAFIK 1.1.2 : Luas Wilayah Kecamatan Menurut Desa / Kelurahan di Kecamatan Curup Tengah Tahun 2009



Sumber : Kantor BPN Kab. Rejang Lebong

TABEL 1.1.2 : LUAS WILAYAH KECAMATAN
MENURUT DESA / KELURAHAN DI
KECAMATAN CURUP TENGAH
TAHUN 2009

NO	DESA/ KELURAHAN	LUAS (HA)	PERSENTASE LUAS
(1)	(2)	(3)	(4)
1	Kepala Siring	3.1	0.91
2	Talang Rimbo Baru	6.7	1.96
3	Talang Rimbo Lama	248.8	72.73
4	KP Banyumas	5.8	1.70
5	Pelabuhan Baru	11.8	3.45
6	Kampung Jawa	2.8	0.82
7	Sidorejo	14.1	4.12
8	Air Bang	36.7	10.73
9	Air Merah	8.3	2.43
10	Batu Galing	4	1.17
Luas Kecamatan		342.1	100

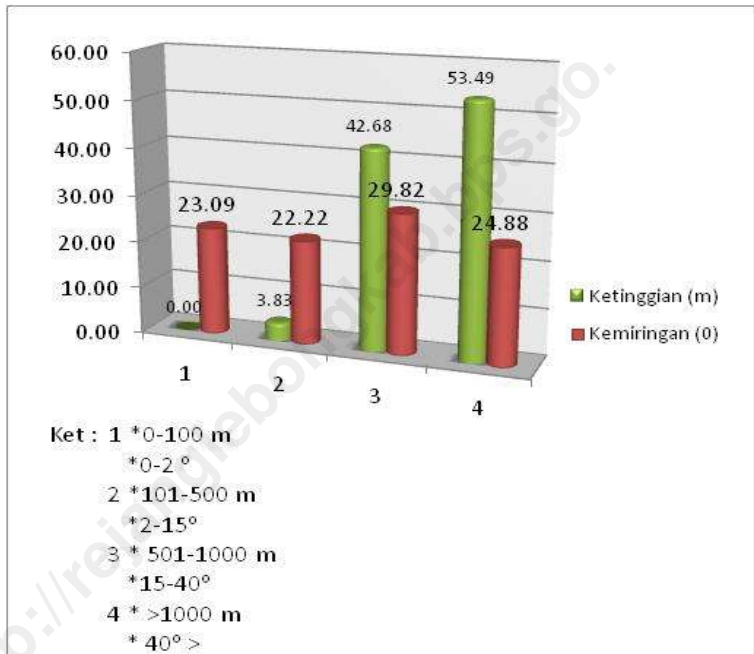
SUMBER : BPN KAB. REJANG LEBONG

TABEL 1.1.3 : KETINGGIAN WILAYAH DARI PERMUKAAN AIR LAUT MENURUT DESA/ KELURAHAN DI KECAMATAN CURUP TENGAH TAHUN 2009

NO	DESA/ KELURAHAN	KETINGGIAN DARI PERMUKAAN AIR LAUT (M)
(1)	(2)	(3)
1	Kepala Siring	450
2	Talang Rimbo Baru	750
3	Talang Rimbo Lama	750
4	KP Banyumas	750
5	Pelabuhan Baru	600
6	Kampung Jawa	750
7	Sidorejo	750
8	Air Bang	1270
9	Air Merah	666
10	Batu Galing	750

Sumber : PODES 08

GRAFIK 1.1.4 : Luas Wilayah Kecamatan dalam Persentase Menurut Ketinggian (m) dan Kemiringan (°) di Kecamatan Curup Tengah Tahun 2009



Sumber : Kantor BPN Kab. Rejang Lebong

TABEL 1.1.4 : LUAS WILAYAH MENURUT KETINGGIAN (METER) DI KECAMATAN CURUP TENGAH TAHUN 2009

KETINGGIAN (METER)	LUAS	
	HA	PERSENTASE
(1)	(2)	(3)
0 - 100	0	0
101 - 500	13.1	3.83
501 - 1000	146	42.68
>1000	183	53.49
JUMLAH	342.1	100

SUMBER : BPN KAB. REJANG LEBONG

TABEL 1.1.5 : LUAS WILAYAH MENURUT KEMIRINGAN (DERAJAT) DI KECAMATAN CURUP TENGAH TAHUN 2009


KEMIRINGAN TANAH (^o)	L U A S	
	HA	PERSENTASE
1	2	3
0 - 2	79	23.09
2 - 15	76	22.22
15 - 40	102	29.82
40 >	85.1	24.88
JUMLAH	342.1	100

SUMBER : BPN KAB. REJANG LEBONG



BAB II

PEMERINTAHAN



<http://rejanglebonita.blogspot.com>
id

II. PEMERINTAHAN

TABEL 2.1 : JUMLAH DESA/ KELURAHAN
MENURUT STATUS PEMERINTAHAN
DI KECAMATAN CURUP TENGAH
TAHUN 2009

NO	STATUS PEMERINTAHAN	JUMLAH
(1)	(2)	(3)
1	DESA	1
2	KELURAHAN	9
3	NAGARI	-
4	LAINNYA	-
5	BPD	1

Sumber : PODES 08

TABEL 2.2 : JUMLAH DESA/ KELURAHAN
 MENURUT KLASIFIKASI DI
 KECAMATAN CURUP TENGAH
 TAHUN 2009

KLASIFIKASI DESA	JUMLAH
(1)	(2)
SWADAYA	0
SWAKARYA	0
SWASEMBADA	10
JUMLAH	10

SUMBER : DINAS PMD KABUPATEN

TABEL 2.3 : BANYAKNYA LKMD/LMD MENURUT KATEGORINYA DI KECAMATAN CURUP TENGAH TAHUN 2009

KETAGORI LKMD/LMD	JUMLAH
1	2
I	0
II	0
III	10
JUMLAH	10

SUMBER : DINAS PMD KABUPATEN

TABEL 2.4 : BANYAKNYA KADES / LURAH
MENURUT KELOMPOK UMUR DAN
JENIS KELAMIN DI KECAMATAN
CURUP TENGAH TAHUN 2009

NO	KELOMPOK UMUR	JENIS KELAMIN	
		LAKI - LAKI	PEREMPUAN
(1)	(2)	(3)	
1	< 20	-	-
2	20 - 24	-	-
3	25 - 29	-	-
4	30 - 34	-	-
5	35 - 39	1	-
6	40 - 44	-	1
7	45 - 49	6	-
8	50 - 54	1	-
9	55 - 59	1	-
10	> 59	-	-
JUMLAH		9	1

Sumber : PODES 08

TABEL 2.5 : BANYAKNYA KADES / LURAH
MENURUT TINGKAT PENDIDIKAN DAN
JENIS KELAMIN DI KECAMATAN
CURUP TENGAH TAHUN 2009


NO	JENJANG PENDIDIKAN	JENIS KELAMIN	
		LAKI - LAKI	PEREMPUAN
(1)	(2)	(3)	
1	SD/ Sederajat	-	-
2	SMP/ Sederajat	-	-
3	SMA/ Sederajat	7	1
4	Akademi/ DII	-	-
5	Perguruan Tinggi	2	-
JUMLAH		9	1

Sumber : PODES 08



BAB III

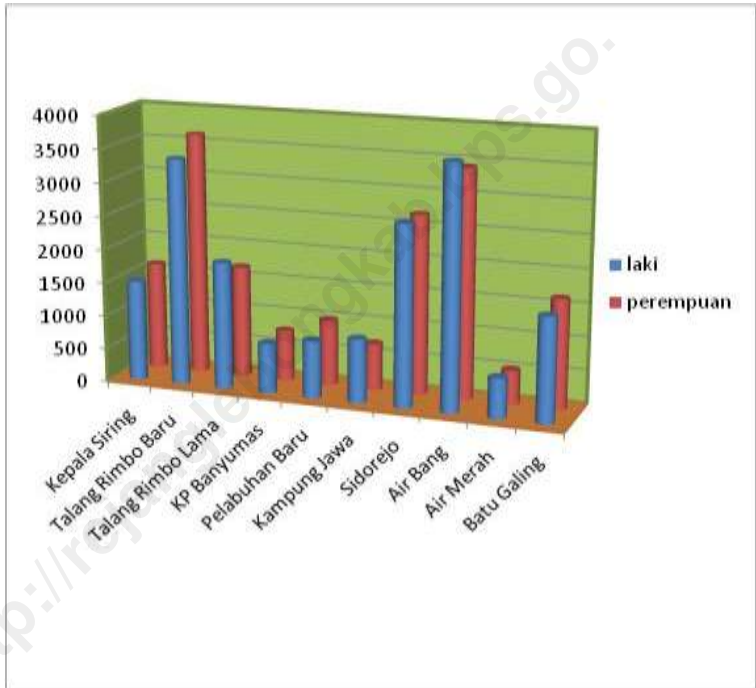
PENDUDUK



<http://rejangleboribab3.com/id>

III. PENDUDUK

GRAFIK 3.1 : BANYAKNYA PENDUDUK MENURUT JENIS KELAMIN PER DESA/ KELURAHAN DI KECAMATAN CURUP TENGAH TAHUN 2009



TABEL 3.1 : BANYAKNYA PENDUDUK MENURUT JENIS KELAMIN DAN SEX RATIO PER DESA/ KELURAHAN DI KECAMATAN CURUP TENGAH TAHUN 2009

NO	DESA/ KELURAHAN	JUMLAH PENDUDUK			SEX RATIO
		LAKI-LAKI	PEREMPUAN	JUMLAH	
(1)	(2)	(3)	(4)	(5)	(6)
1	Kepala Siring	1 506	1 609	3 115	93.62
2	Talang Rimbo Baru	3 391	3 632	7 023	93.36
3	Talang Rimbo Lama	1 908	1 679	3 587	113.62
4	KP Banyumas	755	762	1 517	99.14
5	Pelabuhan Baru	867	991	1 858	87.48
6	Kampung Jawa	960	701	1 661	137.02
7	Sidorejo	2 714	2 693	5 407	100.78
8	Air Bang	3 640	3 430	7 070	106.13
9	Air Merah	603	515	1 118	116.98
10	Batu Galing	1 568	1 639	3 207	95.65
Jumlah		17 912	17 651	35 563	101.48


TABEL 3.2 : LUAS DESA / KELURAHAN, JUMLAH PENDUDUK DAN KEPADATAN PENDUDUK PER HA DI KECAMATAN CURUP TENGAH TAHUN 2009

NO	DESA/ KELURAHAN	LUAS (HA)	JUMLAH PENDU DUK	KEPADATAN PENDUDUK (JIWA/ HA)
(1)	(2)	(3)	(4)	(5)
1	Kepala Siring	3.1	3 115	1004.72
2	Talang Rimbo Baru	6.7	7 023	1048.26
3	Talang Rimbo Lama	248.8	3 587	14.42
4	KP Banyumas	5.8	1 517	261.47
5	Pelabuhan Baru	11.8	1 858	157.47
6	Kampung Jawa	2.8	1 661	593.07
7	Sidorejo	14.1	5 407	383.48
8	Air Bang	36.7	7 070	192.63
9	Air Merah	8.3	1 118	134.76
10	Batu Galing	4	3 207	801.84
	Jumlah	342.1	35 563	103.95



BAB IV

SOSIAL



<http://rejangleboncahaya.blogspot.com>
id

IV. SOSIAL

4.1. PENDIDIKAN

TABEL 4.1.1 : BANYAKNYA SEKOLAH MENURUT TINGKAT PENDIDIKAN DAN JENIS SEKOLAH (UNIT) DI KECAMATAN CURUP TENGAH TAHUN 2009

PENDIDIKAN	JENIS SEKOLAH		
	NEGERI	SWASTA	JUMLAH
(1)	(2)	(3)	(4)
TK	-	5	5
SD/MI	10	6	16
SMP/ MTs	2	2	4
SMA	1	1	2
SMK	-	-	-
Akademi/ PT Sederajat	-	-	-
JUMLAH	13	14	27

Sumber : DINAS PENDIDIKAN Kab. Rejang Lebong

TABEL 4.1.2 : BANYAKNYA GURU MENURUT TINGKAT PENDIDIKAN DAN JENIS SEKOLAH (ORANG) DI KECAMATAN CURUP TENGAH TAHUN 2009

TINGKAT PENDIDIKAN	JENIS SEKOLAH		JUMLAH
	NEGERI	SWASTA	
(1)	(2)	(3)	(4)
TK	9	18	27
SD/MI	200	55	255
SMP/MTs	66	38	104
SMA	24	26	50
SMK	12	-	12
Akademi PT Sederajat	-	-	-
JUMLAH	311	137	448

Sumber : DIKNAS Kab. Rejang Lebong

TABEL 4.1.3 : BANYAKNYA MURID MENURUT TINGKAT PENDIDIKAN DAN JENIS SEKOLAH (ORANG) DI KECAMATAN CURUP TENGAH TAHUN 2009

TINGKAT PENDIDIKAN	JENIS SEKOLAH		JUMLAH
	NEGERI	SWASTA	
(1)	(2)	(3)	(4)
TK	-	229	229
SD/ MI	3 246	556	3 802
SMP/ MTs	1 274	70	1 344
SMA	424	416	840
SMK	-	-	-
PERGURUAN TINGGI	-	-	-
JUMLAH	4 944	1 271	6 215

Sumber : DIKNAS Kab. Rejang Lebong

TABEL 4.1.4 : BANYAKNYA TAMATAN MENURUT TINGKAT PENDIDIKAN DAN JENIS SEKOLAH (ORANG) DI KECAMATAN CURUP TENGAH TAHUN 2009

TINGKAT PENDIDIKAN	JENIS SEKOLAH		JUMLAH
	NEGERI	SWASTA	
(1)	(2)	(3)	(4)
TK	-	246	246
SD/MI	551	-	551
SMP/MTS	-	4	4
SMU/MA	298	64	362
SMK	-	-	-
PERGURUAN TINGGI	-	-	-
JUMLAH	849	314	1 163

Sumber : DIKNAS Kab. Rejang Lebong

TABEL 4.1.5 : JUMLAH KELAS MENURUT TINGKAT PENDIDIKAN DI KECAMATAN CURUP TENGAH TAHUN 2007 - 2009

NO	TINGKAT PENDIDIKAN	JUMLAH KELAS
1	SD / MI	99
2	SMP / MTS	50
3	SMU / MA	48
4	SMK	-
JUMLAH		197

Sumber: DIKNAS KABUPATEN REJANG LEBONG

4.2. KESEHATAN

TABEL 4.2.1 : JUMLAH PUSKESMAS MENURUT JENISNYA DI KECAMATAN CURUP TENGAH TAHUN 2009

NO	SARANA KESEHATAN	JUMLAH
(1)	(2)	(3)
1	Puskesmas	2
2	Puskesmas RRI	0
3	Puskesmas pembantu	3
4	Puskesmas keliling	2

Sumber : DINKES Kab. Rejang Lebong

TABEL 4.2.2 : JUMLAH SARANA UPAYA KESEHATAN BERSUMBER DAYA MASYARAKAT (UKBDM) DI KECAMATAN CURUP TENGAH TAHUN 2009

(Unit)

NO	SARANA KESEHATAN	BANYAKNYA
(1)	(2)	(3)
1	Posyandu	16
2	Polindes	6
3	Toga	1
4	Dana Sehat	0
5	SBH	1
6	UKK	0
7	POD	0
JUMLAH		

Sumber: DINAS KESEHATAN KAB. REJANG LEBONG

TABEL 4.2.3 : JUMLAH PENEMPATAN DOKTER
MENURUT STATUSNYA (ORANG) DI
KECAMATAN CURUP TENGAH TAHUN
2009

STATUS	JUMLAH DOKTER
(1)	(2)
DOKTER PTT SD DESEMBER 2007	1
DOKTER PTT MENYELESAIKAN MASA BAKTI S/D DESEMBER 2009	
- PEGAWAI NEGERI SIPIL	0
- NON PEGAWAI NEGERI SIPIL	0
JUMLAH DOKTER PTT	1
JUMLAH DOKTER GIGI	0

Sumber : DINAS KESEHATAN KABUPATEN REJANG
LEBONG

TABEL 4.2.4 : BANYAKNYA TEMPAT PELAYANAN KELUARGA BERENCANA MENURUT JENIS PELAYANAN DI KECAMATAN CURUP TENGAH TAHUN 2009

NO	TEMPAT PELAYANAN	JUMLAH
(1)	(2)	(3)
1	Posyandu	20
2	Sub PPKB	104
3	PPKB	12
4	Klinik	2
JUMLAH		138

Sumber : BADAN PEMBERDAYAAN PEREMPUAN DAN KB
KAB. REJANG LEBONG

TABEL 4.2.5 : JUMLAH AKSEPTOR KB AKTIF MENURUT ALAT KONTRASEPSI YANG DIGUNAKAN DI KECAMATAN CURUP TENGAH TAHUN 2009

NO	DESA	IUD	PIL	KONDOM
(1)	(2)	(3)		
1	Kepala Siring	6	57	2
2	Talang Rimbo Baru	11	2	-
3	Talang Rimbo Lama	8	45	6
4	KP Banyumas	4	7	-
5	Pelabuhan Baru	5	28	6
6	Kampung Jawa	4	11	-
7	Sidorejo	13	79	5
8	Air Bang	20	104	14
9	Air Merah	3	56	-
10	Batu Galing	7	39	6
JUMLAH		81	428	39

Sumber : PLKB KECAMATAN

LANJUTAN TABEL 4.2.5

NO	DESA	SUNTI KAN	MOW	IMPLA NT	MOP
(1)	(2)	(3)			
1	Kepala Siring	48	-	6	-
2	Talang Rimbo Baru	24	3	6	-
3	Talang Rimbo Lama	31	-	8	-
4	KP Banyumas	12	-	5	-
5	Pelabuhan Baru	22	-	7	-
6	Kampung Jawa	7	-	-	-
7	Sidorejo	46	-	12	-
8	Air Bang	70	10	73	1
9	Air Merah	28	8	31	-
10	Batu Galing	26	-	4	-
JUMLAH		314	21	152	1

Sumber : PLKB KECAMATAN

TABEL 4.2.6 : BANYAKNYA PASANGAN USIA SUBUR DAN AKSEPTOR DI KECAMATAN CURUP TENGAH TAHUN 2009

NO	DESA/KELURAHAN	JUMLAH		
		PUS	AKSEPTOR BARU	AKSEPTOR AKTIF
(1)	(2)	(3)		
1	Kepala Siring	467	37	430
2	Talang Rimbo Baru	1 054	58	996
3	Talang Rimbo Lama	608	49	559
4	KP Banyumas	298	31	267
5	Pelabuhan Baru	307	1	306
6	Kampung Jawa	271	52	219
7	Sidorejo	946	68	878
8	Air Bang	1 264	140	1124
9	Air Merah	227	20	207
10	Batu Galing	505	29	476
JUMLAH		3629	485	5462

Sumber : PLKB KECAMATAN

TABEL 4.2.7 : TAHAPAN KELUARGA SEJAHTERA DI
KECAMATAN CURUP TENGAH
TAHUN 2008 – 2009

NO	TAHAPAN KELUARGA	2008	2009
1	PRA SEJAHTERA	337	337
2	SEJAHTERA I	1 229	1 229
3	SEJAHTERA II	2 785	2 785
4	SEJAHTERA III	2 314	2 314
5	SEJAHTERA III PLUS	440	440
	JUMLAH	7 105	7 105

Sumber: BADAN PEMBERDAYAAN PEREMPUAN DAN KB
KABUPATEN REJANG LEBONG

4.3. KEAMANAN

TABEL 4.3.1 : JUMLAH ANGGOTA PERLINDUNGAN MASYARAKAT (LINMAS) DI KECAMATAN CURUP TENGAH TAHUN 2007 - 2009

NO	TAHUN	JUMLAH LINMAS
1	2007	100
2	2008	227
3	2009	100

Sumber: BADAN KESATUAN BANGSA, POLITIK, DAN PERLINDUNGAN MASYARAKAT KAB. REJANG LEBONG

4.4. AGAMA

TABEL 4.4.1 : BANYAKNYA FASILITAS PERIBADATAN MENURUT DESA/KELURAHAN DI KECAMATAN CURUP TENGAH TAHUN 2009


NO	DESA	FASILITAS PERIBADATAN			
		MESJID	SURAU /LANG GAR	GERE JA	LAIN NYA
1	2	3	4	5	6
1	Kepala Siring	1	6	-	-
2	Talang Rimbo Baru	5	14	-	-
3	Talang Rimbo Lama	6	2	-	-
4	KP Banyumas	1	1	-	-
5	Pelabuhan Baru	1	2	-	-
6	Kampung Jawa	1	-	1	-
7	Sidorejo	2	-	-	-
8	Air Bang	4	3	-	-
9	Air Merah	1	1	-	-
10	Batu Galing	2	1	-	-
JUMLAH		24	30	1	-

Sumber : KANTOR DEPAG KABUPATEN



BAB V

PERTANIAN

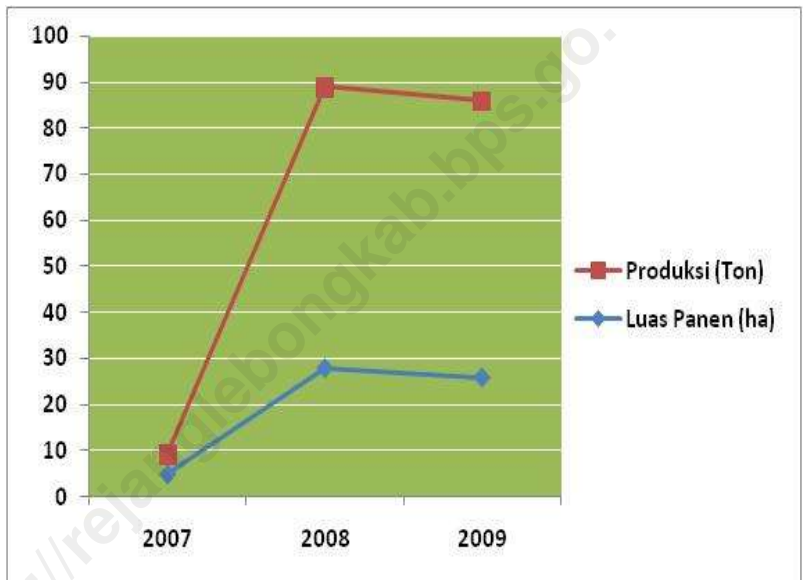


<http://rejangleboi.fahbpsu.id>

V. PERTANIAN

5.1 PERTANIAN

Grafik 5.1.1 : Luas Panen dan Produksi Padi Ladang di Kecamatan Curup Tengah Tahun 2007 – 2009

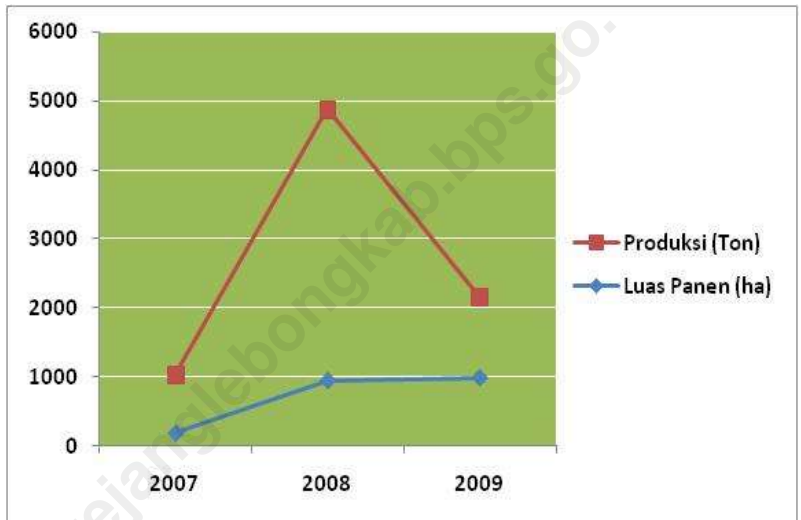


Sumber : Berdasarkan Angka Tetap BPS

TABEL 5.1.1 : LUAS PANEN DAN PRODUKSI PADI LADANG BERDASARKAN ANGKA TETAP BPS DI KECAMATAN CURUP TENGAH TAHUN 2007-2009

TAHUN	LUAS PANEN (HA)	PRODUKSI (TON)
1	2	3
2007	5	4
2008	28	61
2009	26	60

Grafik 5.1.2 : Luas Panen dan Produksi Padi Sawah di Kecamatan Curup Tengah Tahun 2007 – 2009

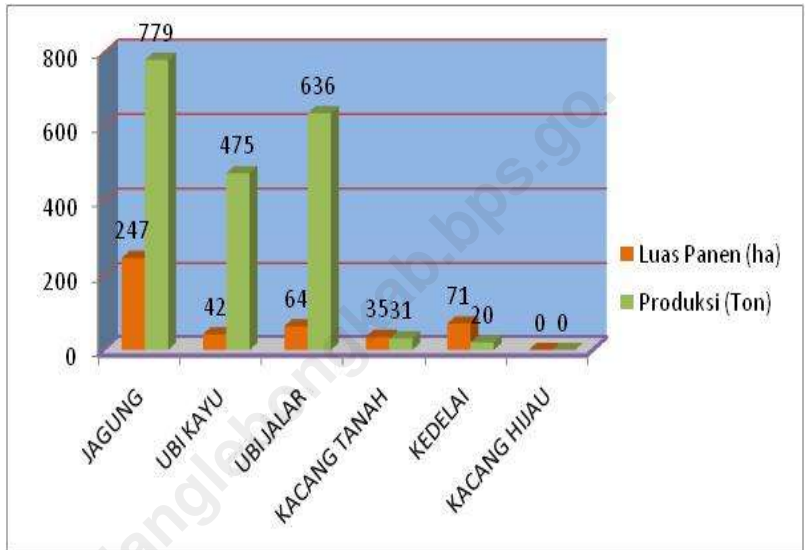


Sumber : Berdasarkan Angka Tetap BPS

TABEL 5.1.2 : LUAS PANEN DAN PRODUKSI PADI SAWAH BERDASARKAN ANGKA TETAP BPS DI KECAMATAN CURUP TENGAH TAHUN 2007-2009

TAHUN	LUAS PANEN (HA)	PRODUKSI (TON)
1	2	3
2007	184	832
2008	950	3 929
2009	990	1 162

Grafik 5.1.3 : Luas Panen dan Produksi Palawija di Kecamatan Curup Tengah Tahun 2009



Sumber : Berdasarkan Angka Tetap BPS

TABEL 5.1.3 : LUAS PANEN DAN PRODUKSI PALAWIJA MENURUT JENISNYA BERDASARKAN ANGKA TETAP BPS DI KECAMATAN CURUP TENGAH TAHUN 2009

TANAMAN	LUAS PANEN (HA)	PRODUKSI (TON)
1	2	3
JAGUNG	247	779
UBI KAYU	42	475
UBI JALAR	64	636
KACANG TANAH	35	31
KEDELAI	71	20
KACANG HIJAU	0	0

5.2 PETERNAKAN

TABEL 5.2.1 : JUMLAH TERNAK BESAR, TERNAK KECIL DAN TERNAK UNGGAS DI KECAMATAN CURUP TENGAH TAHUN 2009

JENIS TERNAK	JUMLAH (ekor)
(1)	(2)
Ternak Besar	705
- SapiPotong	670
- Sapi Perah	-
- K e r b a u	35
- B a b i	-
- K u d a	-
Ternak Kecil	415
- Kambing	415
- Domba	-
- Kelinci	-
Ternak Unggas	2 938
- Ayam Buras	2 588
- Ayam Petelur	-
- Ayam potong	-
- I t i k	350
- Ayam Durel	-

*Sumber : Dinas Peternakan dan Perikanan
Kabupaten Rejang Lebong*

5.3 PERIKANAN

TABEL 5.3.1 : LUAS DAN PRODUKSI USAHA PERIKANAN DARAT DI KECAMATAN CURUP TENGAH TAHUN 2009


JENIS USAHA	LUAS	PRODUKSI (TON)
(1)	(2)	(3)
I Budidaya	6,90	11,67
1. Klm air deras/petak	2,00	3,79
2. Kolam air tenang/Ha	3,9	7,78
3. Sawah/Mina padi	-	-
4. Siring/Keramb/Petak	1	0,1
5. Jaring apung/petak	-	-
II Penangkapan	4	-
1. Sungai/Kuala	4	-
2. Danau/ Tebat	-	-
III Pembenihan	-	-
1. BBI Dinas/unit	-	-
2. UPR/Ha	-	-

Sumber : Dinas Peternakan dan Perikanan
Kabupaten Rejang Lebong



BAB VI

PDAM



<http://rejanglebongkar.blogspot.com/id>

VI. PDAM

TABEL 6.1 : JUMLAH SAMBUNGAN AIR MINUM DAN JENIS SAMBUNGAN DI KECAMATAN CURUP TENGAH TAHUN 2009


NO	JENIS SAMBUNGAN	JUMLAH SAMBUNGAN
(1)	(2)	(3)
1	Rumah Tangga	1 567
2	Niaga	171
3	Sosial	24
4	Kran Umum	2
5	Hidran Kebakaran	-
JUMLAH		1 764

Sumber : PDAM Kabupaten Rejang Lebong



BAB VII

HOTEL DAN WISATA



<http://rejangleborneabooks.com/id>

VII. HOTEL DAN WISATA

TABEL 7.1 : JUMLAH HOTEL/PENGINAPAN DI
KECAMATAN CURUP TENGAH
TAHUN 2009

(Buah)

JENIS HOTEL	BANYAKNYA
(1)	(2)
Bintang	-
Melati	3
Lainnya	2
Jumlah	5

*Sumber : Dinas Pariwisata dan Kebudayaan
Kab. Rejang Lebong*

TABEL 7.2 : JUMLAH KAMAR DAN TEMPAT TIDUR
HOTEL/PENGINAPAN DI KECAMATAN
CURUP TENGAH TAHUN 2009

NO	JENIS KAMAR DAN TEMPAT TIDUR	BANYAKNYA
(1)	(2)	(3)
1	Kamar Non-Suite	127
2	Kamar Suite	7
3	Tempat Tidur Non-Suite	200
4	Tempat Tidur Suite	8

*Sumber : Dinas Pariwisata dan Kebudayaan
Kab. Rejang Lebong*

TABEL 7.3 : JUMLAH TAMU HOTEL/PENGINAPAN DI
KECAMATAN CURUP TENGAH
TAHUN 2009

NO	JENIS TAMU	BANYAKNYA
(1)	(2)	(3)
1	WNI	10 825
2	WNA	0

*Sumber : Dinas Pariwisata dan Kebudayaan
Kab. Rejang Lebong*

TABEL 7.4 : JUMLAH KELOMPOK KESENIAN MODERN
BINAAN DINAS PARIWISATA DAN
KEBUDAYAAN DI KECAMATAN CURUP
TENGAH TAHUN 2009

NO	JENIS KELOMPOK	BANYAKNYA
(1)	(2)	(3)
1	Musik	1
2	Organ Tunggal	8
JUMLAH		9

*Sumber : Dinas Pariwisata dan Kebudayaan
Kab. Rejang Lebong*

TABEL 7.5 : BANYAKNYA KELOMPOK KOMUNITAS SOSIAL YANG AKTIF MENURUT JENISNYA DI KECAMATAN CURUP TENGAH TAHUN 2009


NO	URAIAN	BANYAKNYA
(1)	(2)	(3)
1	Tradisional	4
2	Modern	11
3	Darwis (Orang)	20
4	Sanggar	0

*Sumber : Dinas Pariwisata dan Kebudayaan
Kab. Rejang Lebong*



BAB VIII

KOPERASI



<http://rejanglembungkab.go.id>

VIII. KOPERASI

(Unit)

JENIS KOPERASI	BANYAKNYA
(1)	(2)
KUD	-
KSU	14
KPN	14
KOPKAR	2
KSP	1
KOP. ANGKATAN	1
KOPWAN	1
KOPTAN	1
KOPBUN	1
KOPIKRA	2
KOP. Lainnya	1
JUMLAH	38

*Sumber : Dinkop, UKM Perindustrian dan Perdagangan
Kabupaten Rejang Lebong*

(Orang)

TABEL 8.2 : BANYAKNYA ANGGOTA KOPERASI
MENURUT JENISNYA DI
KECAMATAN CURUP TENGAH
TAHUN 2009

JENIS KOPERASI	JUMLAH ANGGOTA
(1)	(2)
KUD	-
KSU	1 088
KPN	1 786
KOPKAR	108
KSP	179
KOP. ANGKATAN	251
KOPWAN	191
KOPTAN	99
KOPBUN	36
KOPIKRA	45
KOP. Lainnya	72
JUMLAH	3 855

*Sumber : Dinkop, UKM Perindustrian dan Perdagangan
Kabupaten Rejang Lebong*