

Kecamatan **PINO RAYA DALAM ANGKA** **2021**



**SIMPANG 3 TUCU TANI
PINO RAYA**



**BADAN PUSAT STATISTIK
KABUPATEN BENGKULU SELATAN**

Kecamatan
PINO RAYA DALAM ANGKA
2021



SIMPANG 3 TUGU TANI
PINO RAYA



BADAN PUSAT STATISTIK
KABUPATEN BENGKULU SELATAN

KECAMATAN PINO RAYA DALAM ANGKA 2021

ISSN : 2598-7100
Katalog : 17010.2110
No. Publikasi : 1102001.1701061

Ukuran Buku : 14,8 cm x 21 cm
Jumlah Halaman : xvi + 106 halaman

Naskah:

Badan Pusat Statistik Kabupaten Bengkulu Selatan

Penyunting:

Badan Pusat Statistik Kabupaten Bengkulu Selatan

Gambar Kover oleh:

Badan Pusat Statistik Kabupaten Bengkulu Selatan

Ilustrasi Kover:

Tugu Tani

Diterbitkan oleh:

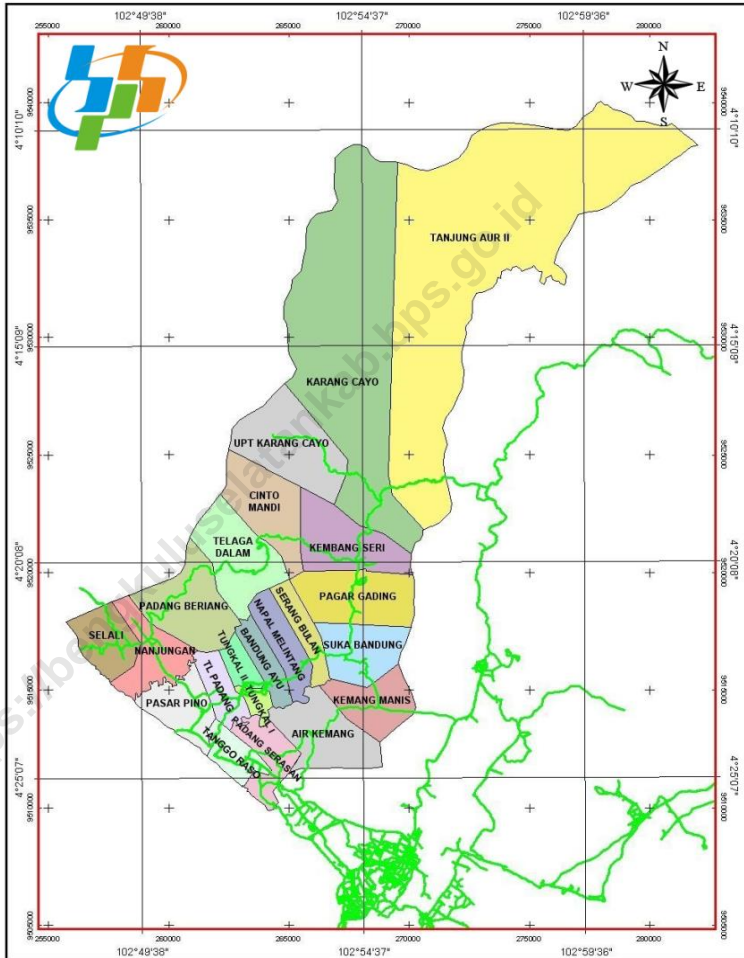
© BPS Kabupaten Bengkulu Selatan

Dicetak oleh:

Perum Percetakan Negara RI Cabang Bengkulu

**Dilarang mengumumkan, mendistribusikan, mengomunikasikan,
dan/atau meng-gandakan sebagian atau seluruh isi buku ini
untuk tujuan komersial tanpa izin tertulis dari Badan Pusat
Statistik**

PETA WILAYAH ADMINISTRATIF KECAMATAN PINO RAYA



KEPALA BPS KABUPATEN BENGKULU SELATAN



Husnan, S.E



KATA PENGANTAR

Kecamatan Pino Raya Dalam Angka 2021 merupakan publikasi tahunan yang diterbitkan oleh BPS Kabupaten Bengkulu Selatan. Disadari bahwa publikasi ini belum sepenuhnya memenuhi harapan pihak pemakai data khususnya para perencana, namun diharapkan dapat membantu melengkapi penyusunan rencana pembangunan di Kabupaten Bengkulu Selatan.

Publikasi ini dapat terwujud berkat kerja sama dan bantuan dari berbagai pihak baik instansi pemerintah maupun swasta. Kepada semua pihak yang telah memberikan bantuan disampaikan penghargaan dan terima kasih yang sebesar – besarnya.

Walaupun publikasi ini telah disiapkan sebaik-baiknya, namun disadari masih ada kekurangan dan kesalahan yang terjadi. Untuk perbaikan publikasi ini, tanggapan dan saran yang bersifat konstruktif dari para pemakai sangat diharapkan.

Kota Manna, September 2021

Kepala BPS

Kabupaten Bengkulu Selatan

Husnan, SE

DAFTAR ISI

Uraian	Halaman
Peta Wilayah Administratif Kecamatan Pino Raya	iii
Kepala BPS Kabupaten Bengkulu Selatan	v
Kata Pengantar Kepala BPS Kabupaten Bengkulu Selatan	vii
Daftar Isi	ix
Daftar Tabel	x
Daftar Gambar	xv
Ketentuan Umum	xvi
Profil Singkat Kecamatan Pino Raya	1
BAB I KEADAAN GEOGRAFI DAN IKLIM	5
BAB II PEMERINTAHAN	23
BAB III PENDUDUK DAN KETENAGAKERJAAN	33
BAB IV PENDIDIKAN, KESEHATAN, DAN SOSIAL BUDAYA LAINNYA	39
BAB V PERTANIAN	75
BAB VI PERTAMBANGAN DAN ENERGI	95
BAB VII ANGKUTAN DAN KOMUNIKASI	99
BAB VIII EKONOMI DAN LAINNYA	107

DAFTAR TABEL

KEADAAN GEOGRAFI

Tabel 1.1.1	Letak Astronomis, Batas Wilayah, dan Luas Wilayah Kecamatan Pino Raya	7
Tabel 1.1.2	Jarak Pusat Desa dengan Ibukota Kecamatan di Kecamatan Pino Raya	8
Tabel 1.1.3	Nama Ibukota Kecamatan dan Jarak Antara Ibukota Kecamatan Pino Raya ke Ibukota Kecamatan Lainnya	9
Tabel 1.1.4	Luas Daerah dan Persentase Luas Daerah Kecamatan Pino Raya Menurut Ketinggian.....	10
Tabel 1.1.5	Luas Daerah dan Persentase Luas Daerah Kecamatan Pino Raya Menurut Tekstur Tanah	11
Tabel 1.1.6	Letak Desa Menurut Topografis dan Posisi Terhadap Laut di Kecamatan Pino Raya.....	12
Tabel 1.1.7	Kemiringan Lahan Menurut Desa di Kecamatan Pino Raya	13
Tabel 1.1.8	Ketinggian Pusat Pemukiman Desa dari Permukaan Laut Menurut Desa di Kecamatan Pino Raya	14
Tabel 1.1.9	Letak Desa Terhadap Kawasan Hutan di Kecamatan Pino Raya	15
Tabel 1.1.10	Panjang Sungai yang Melintasi Wilayah Kecamatan Pino Raya	16
Tabel 1.1.11	Keberadaan Saluran Irigasi dan Danau/ Waduk/ Situ/ Bendung di Kecamatan Pino Raya 2020 ³⁾	17

IKLIM

Tabel 1.2.1	Curah Hujan di Kecamatan Pino Raya Tahun 2020 *).....	19
Tabel 1.2.2	Hari Hujan di Kecamatan Pino Raya Tahun 2020 *)	20

PEMERINTAHAN

Tabel 2.1	Status Pemerintahan dan Klasifikasi Perkotaan/ Perdesaan Menurut Desa di Kecamatan Pino Raya Tahun 2020	24
Tabel 2.2	Nama dan Jumlah Satuan Lingkungan Setempat menurut Desa di Kecamatan Pino Raya Tahun 2020.....	26
Tabel 2.3	Jumlah Aparatur Pemerintah Desa di Kecamatan Pino Raya Tahun 2020.....	28
Tabel 2.4	Nama Kepala Desa, Jenis Kelamin, dan Pendidikan Menurut Desa di Kecamatan Pino Raya Tahun 2020.....	29

Tabel 2.5	Nama Sekretaris Desa, Jenis Kelamin, Pendidikan, dan Keterangan PNS Menurut Desa di Kecamatan Pino Raya Tahun 2020	30
Tabel 2.6	Jumlah PNS Daerah di Kantor Camat Pino Raya Menurut Golongan/ Tingkat Kepangkatan Tahun 2020 ³⁾	31
Tabel 2.7	Jumlah PNS Daerah di Kantor Camat Pino Raya Menurut Pendidikan yang ditamatkan Tahun 2020 ⁴⁾	32

PENDUDUK

Tabel 3.1.1	Jumlah Penduduk Kecamatan Pino Raya 2012 – 2020	34
-------------	---	----

KETENAGAKERJAAN

Tabel 3.2.1	Jenis Usaha Utama Sebagian Besar Penduduk Menurut Desa di Kecamatan Pino Raya 2020	36
Tabel 3.2.2	Persentase Petani di Kecamatan Pino Raya 2020	37

PENDIDIKAN

Tabel 4.1.1	Jumlah Sekolah, Murid, dan Guru Pendidikan Anak Usia Dini (PAUD) Tahun 2020/2021	41
Tabel 4.1.2	Nama PAUD Menurut Alamat PAUD di Kecamatan Pino Raya 2020/2021	422
Tabel 4.1.3	Jumlah Taman Kanak-Kanak Menurut Status dan Jumlah Guru Taman Kanak-Kanak di Kecamatan Pino Raya 2012/2013 – 2020/2021	433
Tabel 4.1.4	Nama TK Menurut Alamat TK di Kecamatan Pino Raya 2020/2021	445
Tabel 4.1.5	Jumlah Murid Taman Kanak-Kanak menurut Jenis Kelamin di Kecamatan Pino Raya 2012/2013– 2020/2021	455
Tabel 4.1.6	Jumlah Murid Taman Kanak-Kanak menurut Kelas di Kecamatan Pino Raya 2012/2013 – 2020/2021	466
Tabel 4.1.7	Jumlah Sekolah dan Guru SD/ MI Menurut Status Sekolah di Kecamatan Pino Raya 2020/2021	477
Tabel 4.1.8	Nama Sekolah Menurut Alamat SD/MI di Kecamatan Pino Raya 2020/2021	488
Tabel 4.1.9	Jumlah Rombel (Rombongan Belajar) Ruang Kelas SD Menurut SD di Kecamatan Pino Raya 2020/2021	49
Tabel 4.1.10	Jumlah Murid SD dan MI Menurut Jenis Kelamin di Kecamatan Pino Raya 2020/2021	50

Tabel 4.1.11	Jumlah Murid Madrasah Ibtidaiyah Menurut Kelas di Kecamatan Pino Raya 2020/2021	511
Tabel 4.1.12	Jumlah Sekolah dan Guru SMP Menurut Status Sekolah di Kecamatan Pino Raya 2020/2021	522
Tabel 4.1.13	Jumlah Murid SMP Menurut Jenis Kelamin di Kecamatan Pino Raya 2020/2021	533
Tabel 4.1.14	Jumlah Sekolah dan Guru SMA/SMK Menurut Status Sekolah di Kecamatan Pino Raya 2020/2021	544
Tabel 4.1.15	Jumlah Murid SMA/SMK Menurut Jenis Kelamin di Kecamatan Pino Raya 2020/2021	555
Tabel 4.1.16	Jumlah Fasilitas Pendidikan Menurut Tingkat Pendidikan di Kecamatan Pino Raya 2020	566

KESEHATAN

Tabel 4.2.1	Jumlah Fasilitas Kesehatan Menurut Desa di Kecamatan Pino Raya 2020.....	59
Tabel 4.2.2	Jumlah Tenaga Kesehatan yang Tinggal Menetap Menurut Desa di Kecamatan Pino Raya 2020	62
Tabel 4.2.3	Jumlah Kelahiran dan Kematian Bayi (orang) menurut Desa di Kecamatan Pino Raya 2020	633
Tabel 4.2.4	Kasus Penyakit Menular yang diamati di Kecamatan Pino Raya 2020	644
Tabel 4.2.5	Jumlah Pasangan Usia Subur (PUS) dan Akseptor di Kecamatan Pino Raya 2020	655
Tabel 4.2.6	Jumlah Peserta KB Aktif Menurut Alat Kontrasepsi yang Digunakan di Kecamatan Pino Raya 2014	666
Tabel 4.2.7	Jumlah Institusi KB Menurut Kelompok Kegiatan di Kecamatan Pino Raya 2020	688
Tabel 4.2.8	Jumlah Penerima Kartu Jamkesmas/ Jamkesda 2014	699

SOSIAL LAINNYA

Tabel 4.3.1	Jumlah Tempat Peribadatan Menurut Jenis Tempat Ibadah di Kecamatan Pino Raya 2020	70
Tabel 4.3.2	Jumlah Jemaah Haji yang Diberangkatkan Menurut Status Kembali dan Jenis Kelamin di Kecamatan Pino Raya 2020	71
Tabel 4.3.3	Banyaknya Pernikahan dan Talak-Cerai di Kecamatan Pino Raya 2020.....	72

Tabel 4.3.4	Banyaknya Kejadian Bencana Alam Menurut Jenis Bencana Alam di Kecamatan Pino Raya 2020.....	73
Tabel 4.3.5	Ketersediaan Fasilitas Lapangan Olahraga di Kecamatan Pino Raya 2020.....	74

PERTANIAN

Tabel 5.1	Luas Lahan Menurut Jenis Penggunaan Lahan di Kecamatan Pino Raya 2020	77
Tabel 5.2	Luas Lahan Sawah Menurut Jenisnya di Kecamatan Pino Raya 2020 (Ha)	78
Tabel 5.3	Luas Tanam, Luas Panen, Luas Rusak/ Puso dan Produksi Padi dan Palawija di Kecamatan Pino Raya 2020	79
Tabel 5.4	Luas Tanam, Luas Panen, dan Produksi Tanaman Sayur-Sayuran di Kecamatan Pino Raya 2020	80
Tabel 5.5	Jumlah Sarana dan Prasarana Pertanian di Kecamatan Pino Raya 2020.....	81
Tabel 5.5	Jumlah Sarana dan Prasarana Pertanian di Kecamatan Pino Raya 2020.....	82
Tabel 5.6	Luas Tanam dan Produksi Tanaman Perkebunan Rakyat menurut Jenis di Kecamatan Pino Raya 2020	83

PERTAMBANGAN

Tabel 6.1	Keberadaan Lokasi Penggalian Golongan C Menurut Desa di Kecamatan Pino Raya 2020	86
Tabel 6.2	Keberadaan Keluarga Pengguna Listrik Menurut Desa di Kecamatan Pino Raya 2020	87

ANGKUTAN

Tabel 7.1.1	Sarana Transportasi Antar Desa Menurut Jenis Permukaan Jalan Terluas Menurut Desa di Kecamatan Pino Raya 2020 ...	90
Tabel 7.1.2	Jenis Permukaan Jalan dari Sentra Produksi Lahan Pertanian ke Jalan Utama di Kecamatan Pino Raya 2020	91
Tabel 7.1.3	Jumlah Jembatan Pada Jalan Utama Desa di Kecamatan Pino Raya.....	92

KOMUNIKASI

Tabel 7.2.1	Keberadaan Warnet dan Kantor Pos, Pos Pembantu ,Rumah Pos Menurut Desa di Kecamatan Pino Raya 2020	93
Tabel 7.2.2	Keberadaan <i>Base Transceiver Station</i> (BTS) di Kecamatan Pino Raya 2020.....	94

EKONOMI

Tabel 8.1.1	Jumlah Perusahaan Dagang yang Memiliki Surat Izin Usaha Perdagangan (SIUP) menurut Jenis Perusahaan di Kecamatan Pino Raya Tahun 2020.....	98
Tabel 8.1.2	Jumlah Pasar Permanen Semi Permanen, dan Non Permanen di Kecamatan Pino Raya Tahun 2020.....	99
Tabel 8.1.3	Keberadaan Kelompok Pertokoan, Pasar Permanen/ Semi Permanen dan Pasar Tanpa Bangunan Menurut Desa di Kecamatan Pino Raya 2020	100
Tabel 8.1.4	Ketersediaan Sarana Perdagangan di Kecamatan Pino Raya 2020	101
Tabel 8.1.5	Jumlah Bank dan Hotel, Penginapan di Kecamatan Pino Raya 2020	102

INDUSTRI DAN LAINNYA

Tabel 8.2.1	Ketersediaan Industri Kecil dan Mikro di Kecamatan Pino Raya 2020	103
-------------	---	-----

DAFTAR GAMBAR

Uraian	Halaman
Gambar 1.1 Grafik Ketinggian dari Permukaan Laut Menurut Desa di Kecamatan Pino Raya.....	18
Gambar 1.2 Grafik Curah Hujan Bulanan di Kecamatan Pino Raya Tahun 2013-2014.....	21
Gambar 3.1 Grafik Jumlah Penduduk Kecamatan Pino Raya 2005 – 2020.	35

<https://bengkuluselatan.kab.bps.go.id>

KETENTUAN UMUM

TANDA – TANDA

Data belum tersedia	:	.../ =
Data tidak tersedia	:	-
Data dapat diabaikan	:	0
Tanda Desimal	:	,
Angka Sementara	:	*
Angka Sangat Sementara	:	**
Angka Sangat- Sangat Sementara	:	***
Angka Diperbaiki	:	R
Angka Perkiraan	:	E
Rupiah	:	Rp.
Meter	:	M
Meter Persegi	:	m ²
Meter kubik	:	m ³
Kilometer	:	Km
Kilometer Persegi	:	km ²
Hektar	:	Ha
Persentase	:	%

SATUAN

Kilometer (km)	:	1.000 meter
Kwintal (kw)	:	100 kg
Liter (untuk beras)	:	0,80 kg
Once (oz)	:	28,31 gram
Ton	:	1.000 kg
Sak (untuk semen)	:	40 kg atau 50 kg

PROFIL SINGKAT KECAMATAN PINO RAYA

1. GEOGRAFI

Kecamatan Pino Raya terletak di sebelah barat Kabupaten Bengkulu Selatan. Luas wilayah administrasinya menurut Badan Pertanahan Nasional Kabupaten Bengkulu Selatan mencapai lebih kurang 223,50 Km². Terletak pada 4 derajat 9 menit – 4 derajat 25 menit Lintang Selatan dan 102 derajat 47 menit – 103 derajat 2 menit Bujur Timur.

Di sebelah barat berbatasan dengan Kabupaten Seluma. Sebelah utara berbatasan dengan Provinsi Sumatera Selatan. Sebelah timur berbatasan dengan Kecamatan Ulu Manna, Pino, dan Kota Manna. Sebelah selatan berbatasan dengan Samudera Hindia.

Berdasarkan topografinya Kecamatan Pino Raya berdasarkan ketinggian terbagi menjadi tiga kelompok, yaitu 0 – 100 meter di atas permukaan laut, luasnya mencapai 18,84 persen. Kedua, 100 – 500 meter luasnya 37,16 persen. Ketiga, 500 – 1000 meter, luasnya 8,57 persen.

2. PEMERINTAHAN

Kecamatan Pino Raya terdiri dari 21 desa dan 1 UPT (Unit Pemukiman Transmigrasi) yaitu UPT Tanjung Aur II. Ibukota pemerintahan atau kantor Kecamatan Pino Raya terletak di desa Pasar Pino, tepatnya di dusun Kelutum.

Pada tahun 2020 formasi sekretaris desa (sekdes) yang berstatus PNS hanya berada di 6 desa, hal ini dikarenakan ada perubahan struktur desa di masing-masing desa lainnya.

3. PENDUDUK DAN KETENAGAKERJAAN

Jumlah penduduk Kecamatan Pino Raya tahun 2020 berdasarkan hasil proyeksi Badan Pusat Statistik Kabupaten Bengkulu Selatan adalah 21.938 jiwa. Terdiri dari laki 11.327 orang dan Perempuan 10.611 orang.

Rata-rata kepadatan penduduk di kecamatan Pino Raya 98 jiwa per Km² untuk luas wilayah 223,50 Km². Perbandingan jumlah penduduk laki-laki dan perempuan atau dikenal *sex ratio* adalah 106,82 yang artinya setiap 100 orang penduduk perempuan ada 109 orang penduduk laki-laki, atau jumlah penduduk laki-laki di kecamatan Pino Raya lebih besar 4 persen dari jumlah perempuan.

Sebagian besar penduduk yang ada di Kecamatan Pino Raya memiliki jenis usaha utama di sektor pertanian subsektor perkebunan. 18 desa termasuk UPT dengan usaha utama pada subsektor perkebunan, sedangkan 3 desa lainnya dengan usaha utamanya pertanian subsektor tanaman pangan.

4. PENDIDIKAN, KESEHATAN, DAN SOSIAL LAINNYA

Sarana pendidikan yang ada di kecamatan Pino Raya terdiri dari 3 TK, 23 SD/MI, 5 SMP, 1 SMA, dan 1 SMK. Jumlah murid dan guru yang tertampung dalam sekolah-sekolah tersebut pada tahun ajaran 2020/2021 yaitu 123 murid TK dengan 18 guru, 2.291 murid SD/ MI dengan 238 guru, 1.064 murid SMP dengan 95 guru, dan 577 murid SMA dengan 45 guru sedangkan murid 222 SMK dengan 43 guru.

Sarana kesehatan yang ada di kecamatan Pino Raya terdiri dari 2 unit Puskesmas, 10 unit Puskesmas Pembantu, 2 tempat praktek dokter, 10 praktek bidan, 9 unit Poskesdes, dan 22 unit Posyandu.

Jumlah sarana ibadah yang ada di Pino Raya pada tahun 2020 adalah Masjid sebanyak 59 buah, Surau/ Langgar 4 buah, dan gereja 2 buah yang terletak di Desa Napal Melintang. Jemaah haji yang diberangkatkan dari Kecamatan Pino Raya pada tahun 2020 sebanyak 0 jemaah.

5. PERTANIAN

Luas lahan pertanian sawah 1.368 ha, bukan sawah menurut jenis penggunaan lahan di kecamatan Pino Raya pada tahun 2020 seluas 17.778 ha, terdiri dari lahan tegal/ kebun, Ladang/huma, Perkebunan, hutan rakyat, padang rumput, dan lainnya. bukan pertanian berupa rumah, bangunan, hutan negara, halaman, dan lainnya 3.204 ha

Pada tahun 2020, berdasarkan data dari Dinas Pertanian Kabupaten Bengkulu Selatan luas tanam lahan padi ladang dan sawah di kecamatan Pino Raya masing-masing seluas 50 ha dan 2.258 ha dengan luas panen 85 ha dan 2.213 ha, dan jumlah produksinya pada tahun 2020 sebanyak 313 ton untuk padi ladang dan 9,519 ton untuk padi sawah.

Perkebunan kelapa sawit masih menjadi perkebunan utama dari sejumlah perkebunan lainnya yang diusahakan rakyat. Dengan luas tanam sekitar 5.572.00 ha dan produksinya sebanyak 41 502.95 ton.

6. PERTAMBANGAN DAN ENERGI

Lokasi penggalian golongan C yang ada di kecamatan Pino Raya terdapat di desa Tango Raso, Pasar Pino, Selali, Padang Serasan, Karang Cayo dan Pagar Gading.

Sebanyak 21 desa di Pino Raya sudah dialiri listrik PLN, sedangkan salah satu Desa wilayah yang baru dialiri listrik PLN Tahun 2020 adalah UPT Tanjung Aur II. Ada 2 desa di Pino Raya selain menggunakan listrik PLN juga menggunakan listrik Non PLN berupa surya cell, yaitu di desa Suka Bandung dan Karang Cayo.

7. ANGKUTAN DAN KOMUNIKASI

Sarana transportasi berupa permukaan jalan utama terluas di wilayah kecamatan Pino Raya di 14 desa sudah dihotmix/aspal, 7 Desa baru diperkeras/kerikil, dan di satu wilayah (UPT Tanjung Aur II) masih berupa jalan tanah.

Di Kecamatan Pino Raya terdapat 1 buah Kantor Pos, yang terletak di Desa Pasar Pino, *Base Transceiver Station* (BTS) yang terletak di Tungkal I, Pasar Pino, dan Kembang Seri.

8. EKONOMI, INDUSTRI, dan LAINNYA

Ada 3 unit pasar yang dibangun oleh pemerintah di kecamatan Pino Raya yaitu di desa Tungkal I, Nanjungan, dan Pagar Gading. Hari pasar masing-masing pasar tersebut adalah sabtu, Kamis, dan Rabu. Sementara itu Penggerak ekonomi lainnya yang ada berupa Bank BRI dan Cabang Pembantu Bank Bengkulu di Pasar Pino Kelutum.

Industri mikro dan kecil yang terdapat di Pino Raya berupa industri dari kayu, logam/pandai besi, industri anyaman, industri gerabah (didominasi industri batu bata), dan beberapa industri lainnya.



BAB.I KEADAAN GEOGRAFI DAN IKLIM

<https://bengkuluselatan.kab.bps.go.id>

KEADAAN GEOGRAFI

Tabel 1.1.1 Letak Astronomis, Batas Wilayah, dan Luas Wilayah Kecamatan Pino Raya

Letak Astronomis	
Lintang Selatan	4° 9' s.d 4° 25'
Bujur Timur	102° 47' s.d 103° 2'
Luas Wilayah	22.350 Ha

Batas Wilayah Kecamatan Pino Raya	
Utara	Provinsi Sumatera Selatan
Selatan	Samudera Hindia
Barat	Kabupaten Seluma
Timur	Ulu Manna, Pino, dan Kota Manna

Tabel 1.1.2 Jarak Pusat Desa dengan Ibukota Kecamatan di Kecamatan Pino Raya

No	Nama Desa	Jarak (Km)
(1)	(2)	(3)
1.	Tanggo Raso	5,1
2.	Air Kemang	8,7
3.	Bandung Ayu	3,6
4.	Tungkal I	2,7
5.	Talang Padang	1,8
6.	Pasar Pino	0,1
7.	Selali	5,3
8.	Nanjungan	4,0
9.	Tungkal II	2,7
10.	Napal Melintang	5,7
11.	Serang Bulan	6,4
12.	Kemang Manis	11,2
13.	Suka Bandung	8,3
14.	Cinto Mandi	17,3
15.	Pagar Gading	12,2
16.	Kembang Seri	14,5
17.	Karang Cayo	16,7
18.	Tanjung Aur II	18,7
19.	Padang Beriang	4,9
20.	Padang Serasan	6,5
21.	Telaga Dalam	12,9
22.	UPT Tanjung Aur II	22,3

Sumber: BPS Kabupaten Bengkulu Selatan

1) Letak kantor kecamatan ke pusat/ kantor desa (Diukur dengan GPS)

Tabel 1.1.3 Nama Ibukota Kecamatan dan Jarak Antara Ibukota Kecamatan Pino Raya ke Ibukota Kecamatan Lainnya

No	Nama Desa	Nama Ibukota	Jarak (Km)
(1)	(2)	(3)	(4)
1.	Manna	Kayu Kunyit	23
2.	Bunga Mas	Gindo Suli	33
3.	Kota Manna	Kota Medan	22
4.	Pasar Manna	Pasar Bawah	22
5.	Kedurang	Tanjung Alam	56
6.	Kedurang Ilir	Lubuk Ladang	43
7.	Seginim	Pasar Baru	36
8.	Air Nipis	Suka Negeri	44
9.	Pino	Masat	32
10.	Ulu Manna	Simpang Pino	23

Sumber: BPS Kabupaten Bengkulu Selatan

Tabel 1.1.4 Luas Daerah dan Persentase Luas Daerah Kecamatan Pino Raya Menurut Ketinggian

No	Ketinggian (m)	Luas (Km ²)	Persentase (%)
(1)	(2)	(3)	(4)
1.	0 – 100	121,30	54,27
2.	100	83,05	37,16
3.	500	19,15	8,57
Jumlah		223,5	100

Sumber: BPN Kabupaten Bengkulu Selatan

Tabel 1.1.5 Luas Daerah dan Persentase Luas Daerah Kecamatan Pino Raya Menurut Tekstur Tanah

No	Tekstur Tanah	Luas (Km ²)	Persentase (%)
(1)	(2)	(3)	(4)
1.	Halus	173,56	77,66
2.	Agak Halus	-	-
3.	Sedang	5,27	2,35
4.	Agak Kasar	44,67	19,99
5.	Kasar	-	-
Jumlah		223,5	100

Sumber: BPN Kabupaten Bengkulu Selatan

Tabel 1.1.6 Letak Desa Menurut Topografis dan Posisi Terhadap Laut di Kecamatan Pino Raya

No	Nama Desa	Topografis	Posisi terhadap Laut
(1)	(2)	(3)	(4)
1.	Tanggo Raso	Dataran	Tepi Laut
2.	Air Kemang	Dataran	Bukan Tepi Laut
3.	Bandung Ayu	Dataran	Bukan Tepi Laut
4.	Tungkal I	Dataran	Bukan Tepi Laut
5.	Talang Padang	Dataran	Bukan Tepi Laut
6.	Pasar Pino	Dataran	Tepi Laut
7.	Selali	Dataran	Tepi Laut
8.	Nanjungan	Dataran	Tepi Laut
9.	Tungkal II	Dataran	Bukan Tepi Laut
10.	Napal Melintang	Dataran	Bukan Tepi Laut
11.	Serang Bulan	Dataran	Bukan Tepi Laut
12.	Kemang Manis	Dataran	Bukan Tepi Laut
13.	Suka Bandung	Dataran	Bukan Tepi Laut
14.	Cinto Mandi	Dataran	Bukan Tepi Laut
15.	Pagar Gading	Dataran	Bukan Tepi Laut
16.	Kembang Seri	Dataran	Bukan Tepi Laut
17.	Karang Cayo	Dataran	Bukan Tepi Laut
18.	Tanjung Aur II	Dataran	Bukan Tepi Laut
19.	Padang Beriang	Dataran	Bukan Tepi Laut
20.	Padang Serasan	Dataran	Tepi Laut
21.	Telaga Dalam	Dataran	Bukan Tepi Laut
22.	UPT Tanjung Aur II	Lereng/Puncak	Bukan Tepi Laut

Sumber: BPS Kabupaten Bengkulu Selatan

Tabel 1.1.7 Kemiringan Lahan Menurut Desa di Kecamatan Pino Raya

No	Nama Desa	Kemiringan Lahan
(1)	(2)	(3)
1.	Tanggo Raso	Landai
2.	Air Kemang	Landai
3.	Bandung Ayu	Landai
4.	Tungkal I	Landai
5.	Talang Padang	Landai
6.	Pasar Pino	Landai
7.	Selali	Landai
8.	Nanjungan	Landai
9.	Tungkal II	Landai
10.	Napal Melintang	Sedang
11.	Serang Bulan	Landai
12.	Kemang Manis	Landai
13.	Suka Bandung	Landai
14.	Cinto Mandi	Sedang
15.	Pagar Gading	Landai
16.	Kembang Seri	Landai
17.	Karang Cayo	Sedang
18.	Tanjung Aur II	Landai
19.	Padang Beriangan	Landai
20.	Padang Serasan	Landai
21.	Telaga Dalam	Landai
22.	UPT Tanjung Aur II	Sedang

Catatan : Landai (< 15°), Sedang (15° – 25°), Curam (> 25°)

Sumber: BPS Kabupaten Bengkulu Selatan

Tabel 1.1.8 Ketinggian Pusat Pemukiman Desa dari Permukaan Laut Menurut Desa di Kecamatan Pino Raya

No	Nama Desa	Ketinggian DPL (m)
(1)	(2)	(3)
1.	Tanggo Raso	37
2.	Air Kemang	89
3.	Bandung Ayu	95
4.	Tungkal I	88
5.	Talang Padang	83
6.	Pasar Pino	31
7.	Selali	26
8.	Nanjungan	26
9.	Tungkal II	88
10.	Napal Melintang	29
11.	Serang Bulan	21
12.	Kemang Manis	115
13.	Suka Bandung	19
14.	Cinto Mandi	25
15.	Pagar Gading	24
16.	Kembang Seri	25
17.	Karang Cayo	26
18.	Tanjung Aur II	35
19.	Padang Beriang	32
20.	Padang Serasan	86
21.	Telaga Dalam	69
22.	UPT Tanjung Aur II	93

Catatan: Berdasarkan Pengukuran dengan GPS

Sumber: BPS Kabupaten Bengkulu Selatan

Tabel 1.1.9 Letak Desa Terhadap Kawasan Hutan di Kecamatan Pino Raya

No	Nama Desa	Letak Desa
(1)	(2)	(3)
1.	Tanggo Raso	di Luar Kawasan Hutan
2.	Air Kemang	di Luar Kawasan Hutan
3.	Bandung Ayu	di Luar Kawasan Hutan
4.	Tungkal I	di Luar Kawasan Hutan
5.	Talang Padang	di Luar Kawasan Hutan
6.	Pasar Pino	di Luar Kawasan Hutan
7.	Selali	di Luar Kawasan Hutan
8.	Nanjungan	di Luar Kawasan Hutan
9.	Tungkal II	di Luar Kawasan Hutan
10.	Napal Melintang	di Luar Kawasan Hutan
11.	Serang Bulan	di Luar Kawasan Hutan
12.	Kemang Manis	di Luar Kawasan Hutan
13.	Suka Bandung	di Luar Kawasan Hutan
14.	Cinto Mandi	di Tepi Kawasan Hutan
15.	Pagar Gading	di Tepi Kawasan Hutan
16.	Kembang Seri	di Tepi Kawasan Hutan
17.	Karang Cayo	di Tepi Kawasan Hutan
18.	Tanjung Aur II	di Tepi Kawasan Hutan
19.	Padang Beriang	di Luar Kawasan Hutan
20.	Padang Serasan	di Luar Kawasan Hutan
21.	Telaga Dalam	di Tepi Kawasan Hutan
22.	UPT Tanjung Aur II	di Luar Kawasan Hutan

Sumber: BPS Kabupaten Bengkulu Selatan

Tabel 1.1.10 Panjang Sungai yang Melintasi Wilayah Kecamatan Pino Raya

No	Nama Sungai	Panjang Sungai (m)	
		Sungai Induk	Anak Sungai
(1)	(2)	(3)	(4)
1.	Air Selali	32 250	-
2.	Air Pino	25 000	-

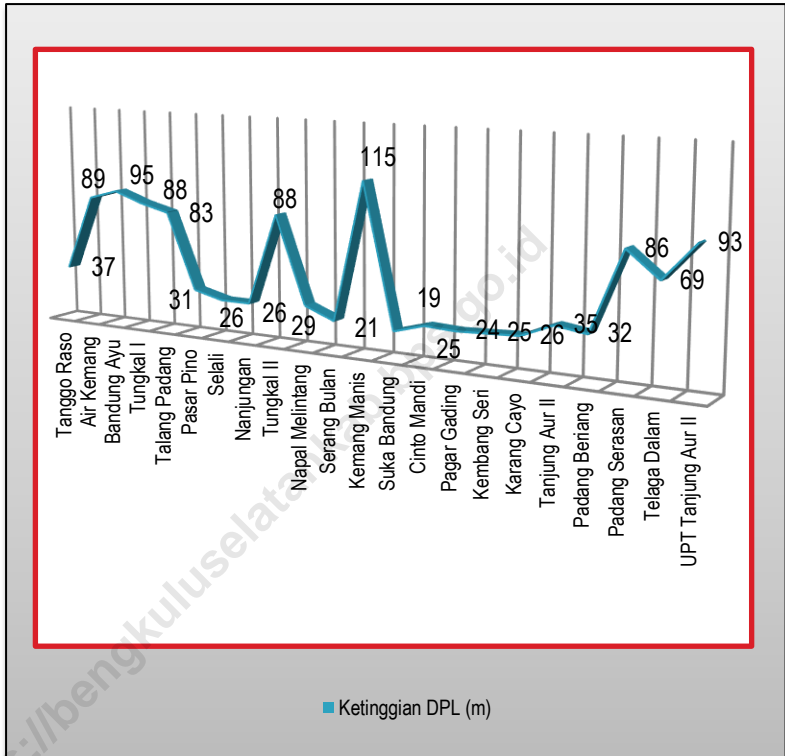
Sumber: BPN Kabupaten Bengkulu Selatan

Tabel 1.1.11 Keberadaan Saluran Irigasi dan Danau/ Waduk/ Situ/ Bendung di Kecamatan Pino Raya 2020 ³⁾

No	Nama Desa	Saluran Irigasi	Danau/ Waduk/ Situ/ Bendung
(1)	(2)	(3)	(4)
1.	Tango Raso	-	-
2.	Air Kemang	-	-
3.	Bandung Ayu	√	-
4.	Tungkal I	√	-
5.	Talang Padang	√	-
6.	Pasar Pino	-	√
7.	Selali	-	-
8.	Nanjungan	-	-
9.	Tungkal II	√	√
10.	Napal Melintang	-	-
11.	Serang Bulan	-	√
12.	Kemang Manis	-	-
13.	Suka Bandung	√	-
14.	Cinto Mandi	-	-
15.	Pagar Gading	-	-
16.	Kembang Seri	-	√
17.	Karang Cayo	-	-
18.	Tanjung Aur II	√	-
19.	Padang Beriang	-	-
20.	Padang Serasan	-	-
21.	Telaga Dalam	-	-
22.	UPT Tanjung Aur II	-	-

Sumber: BPS Kabupaten Bengkulu Selatan
 Hasil Pengolahan Data Podes 2014

Gambar 1.1 Grafik Ketinggian dari Permukaan Laut Menurut Desa di Kecamatan Pino Raya



IKLIM

Tabel 1.2.1 Curah Hujan di Kabupaten Bengkulu Selatan Tahun 2020 *)

No.	Bulan	Curah Hujan (mm)
(1)	(2)	(3)
1.	Januari	490,90
2.	Februari	259,80
3.	Maret	488,30
4.	April	510,50
5.	Mei	176,30
6.	Juni	225,30
7.	Juli	132,40
8.	Agustus	118,60
9.	September	295,00
10.	Oktober	493,90
11.	November	555,70
12.	Desember	498,30

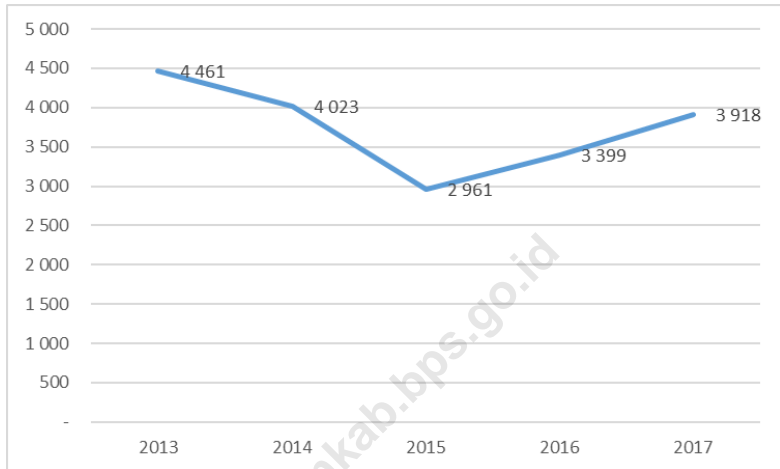
Sumber: Stasiun Meteorologi Fatmawati Soekamo

Tabel 1.2.2 Hari Hujan di Kecamatan Pino Raya Tahun 2020 *)

No.	Bulan	Hari Hujan (hari)
(1)	(2)	(3)
1.	Januari	=
2.	Februari	=
3.	Maret	=
4.	April	=
5.	Mei	=
6.	Juni	=
7.	Juli	=
8.	Agustus	=
9.	September	=
10.	Oktober	=
11.	November	=
12.	Desember	=
2020		163
2014		134
2013		181
2012		163
2011		128
2010		168

Sumber: UPT.BP3K Pino Raya

Gambar 1.2 Grafik Curah Hujan Bulanan di Kecamatan Pino Raya Tahun 2013-2020





BAB. II PEMERINTAHAN

<https://bengkuluselatan.kab.bps.go.id>

Tabel 2.1 Status Pemerintahan dan Klasifikasi Perkotaan/ Perdesaan Menurut Desa di Kecamatan Pino Raya Tahun 2020

No	Nama Desa	Status Pemerintahan	Klasifikasi Perkotaan/Perdesaan
(1)	(2)	(3)	(4)
1.	Tanggo Raso	Desa	Perdesaan
2.	Air Kemang	Desa	Perdesaan
3.	Bandung Ayu	Desa	Perdesaan
4.	Tungkal I	Desa	Perdesaan
5.	Talang Padang	Desa	Perdesaan
6.	Pasar Pino	Desa	Perdesaan
7.	Selali	Desa	Perdesaan
8.	Nanjungan	Desa	Perdesaan
9.	Tungkal II	Desa	Perdesaan
10.	Napal Melintang	Desa	Perdesaan
11.	Serang Bulan	Desa	Perdesaan
12.	Kemang Manis	Desa	Perdesaan
13.	Suka Bandung	Desa	Perdesaan
14.	Cinto Mandi	Desa	Perdesaan
15.	Pagar Gading	Desa	Perdesaan
16.	Kembang Seri	Desa	Perdesaan
17.	Karang Cayo	Desa	Perdesaan
18.	Tanjung Aur II	Desa	Perdesaan
19.	Padang Beriang	Desa	Perdesaan
20.	Padang Serasan	Desa	Perdesaan
21.	Telaga Dalam	Desa	Perdesaan
22.	UPT Tanjung Aur II	UPT	Perdesaan

Sumber : BPS Kabupaten Bengkulu Selatan

Tabel 2.2 Nama dan Jumlah Satuan Lingkungan Setempat menurut Desa di Kecamatan Pino Raya Tahun 2020

No	Nama Desa	SLS Tingkat I		Nama SLS
		Nama	Jumlah	
(1)	(2)	(3)	(4)	(5)
1.	Tanggo Raso	Dusun	3	Kertapati, Kurawan, Tanggo Raso
2.	Air Kemang	Dusun	3	Air Kemang, Pajar Menang, Talang Durian
3.	Bandung Ayu	Dusun	3	Bandung Ayu I,&II,Padang Manis
4.	Tungkal I	Dusun	3	Tungkal I,II,III
5.	Talang Padang	Dusun	1	Talang Padang
6.	Pasar Pino	Dusun	3	Kelutum, Padang Lakaran, Pasar Pino
7.	Selali	Dusun	1	Selali
8.	Nanjungan	Dusun	1	Nanjungan
9.	Tungkal II	Dusun	2	Tungkal II, Tungkal II
10.	Napal Melintang	Dusun	1	Napal Melintang
11.	Serang Bulan	Dusun	1	Serang Bulan
12.	Kemang Manis	Dusun	3	Kemang Manis, I,II,III
13.	Suka Bandung	Dusun	5	Bunga Mas, Nanti Agung, Padang Tengah, Pagar Agung, Pinju Layang
14.	Cinto Mandi	Dusun	1	Cinto Mandi
15.	Pagar Gading	Dusun	2	Bunung Keling, Pagar Gading
16.	Kembang Seri	Dusun	3	Betawar, Gunung Tiga, Kembang Seri

Sumber: Kantor Camat Pino Raya

Lanjutan Tabel 2.2

No	Nama Desa	SLS Tingkat I		Nama SLS
		Nama	Jumlah	
(1)	(2)	(3)	(4)	(5)
17.	Karang Cayo	Dusun	5	Cugung Mingkik, Cugung Padang, Karang Cayo, Talang Kandis, Tanjung Lipih
18.	Tanjung Aur II	Dusun	2	Gunung Raja, Tanjung Aur II
19.	Padang Beriang	Dusun	3	Bakal Agung, Beriang, Padang Bendera.
20.	Padang Serasan	Dusun	4	Padang Beribungan, Padang Lagan, Padang Sali, Slipi
21.	Telaga Dalam	Dusun	1	Telaga Dalam
22.	UPT Tanjung Aur II	RT	8	RT 01, RT 02, RT 03, RT 04, RT 05, RT 06, RT 07, RT 08

Sumber: Kantor Camat Pino Raya

Tabel 2.3 Jumlah Aparatur Pemerintah Desa di Kecamatan Pino Raya Tahun 2020

No	Nama Desa	Kades	Sekdes	Kaur	Jumlah
(1)	(2)	(3)	(4)	(5)	(6)
1.	Tanggo Raso	1	1	6	8
2.	Air Kemang	1	1	6	8
3.	Bandung Ayu	1	1	6	8
4.	Tungkal I	1	1	6	8
5.	Talang Padang	1	1	6	8
6.	Pasar Pino	1	1	6	8
7.	Selali	1	1	6	8
8.	Nanjungan	1	1	6	8
9.	Tungkal II	1	1	6	8
10.	Napal Melintang	1	1	6	8
11.	Serang Bulan	1	1	6	8
12.	Kemang Manis	1	1	6	8
13.	Suka Bandung	1	1	6	8
14.	Cinto Mandi	1	1	6	8
15.	Pagar Gading	1	1	6	8
16.	Kembang Seri	1	1	6	8
17.	Karang Cayo	1	1	6	8
18.	Tanjung Aur II	1	1	6	8
19.	Padang Beriang	1	1	6	8
20.	Padang Serasan	1	1	6	8
21.	Telaga Dalam	1	1	6	8
22.	UPT Tanjung Aur II	-	-	-	-
Jumlah		21	21	126	168

Sumber : Kantor Camat Pino Raya

Tabel 2.4 Nama Kepala Desa, Jenis Kelamin, dan Pendidikan Menurut Desa di Kecamatan Pino Raya Tahun 2020

No	Nama Desa	Nama Kades	Jenis Kelamin	Pendidikan
(1)	(2)	(3)	(4)	(5)
1.	Tanggo Raso	Mulyadi	Laki-laki	SMA
2.	Air Kemang	Noviar Sugianto	Laki-laki	SMA
3.	Bandung Ayu	Walianto,S.Sos	Laki-laki	PT
4.	Tungkal I	Alimin	Laki-laki	PT
5.	Talang Padang	Dedi Susanto	Laki-laki	SMA
6.	Pasar Pino	Sulman	Laki-laki	SMA
7.	Selali	Rusdianto	Laki-laki	SMA
8.	Nanjungan	Saharun	Laki-laki	SMA
9.	Tungkal II	Jon Hadi	Laki-laki	SMA
10.	Napal Melintang	Danieludin	Laki-laki	SMA
11.	Serang Bulan	Opiar Gumanto	Laki-laki	SMA
12.	Kemang Manis	Wihan	Laki-laki	SMA
13.	Suka Bandung	Sauludin	Laki-laki	SMA
14.	Cinto Mandi	Fiwin Harmoko	Laki-laki	SMA
15.	Pagar Gading	Naharudin	Laki-laki	SMA
16.	Kembang Seri	Adi Iprianto	Laki-laki	SMA
17.	Karang Cayo	Suharman	Laki-laki	SMA
18.	Tanjung Aur II	Hendri Kurniawan	Laki-laki	SMA
19.	Padang Beriang	Sukurdin	Laki-laki	SMA
20.	Padang Serasan	Miharmin	Laki-laki	SMA
21.	Telaga Dalam	Mahidin	Laki-laki	SMA
22.	UPT Tanjung Aur II	-	-	-

Sumber : Kantor Camat Pino Raya

Tabel 2.5 Nama Sekretaris Desa, Jenis Kelamin, Pendidikan, dan Keterangan PNS Menurut Desa di Kecamatan Pino Raya Tahun 2020

No	Nama Desa	Sekdes	Jenis Kelamin	Pendidikan	Ket
(1)	(2)	(3)	(4)	(5)	(6)
1.	Tanggo Raso	Agus	Laki-laki	S1	
2.	Air Kemang	Aldina Hilda	Perempuan	S1	
3.	Bandung Ayu	Pandu Riano	Laki-laki	S1	
4.	Tungkal I	Fengki. S	Laki-laki	SMA	
5.	Talang Padang	Fan Hera.H	Laki-laki	SMA	
6.	Pasar Pino	A.M.Suprpto	Laki-laki	SMA	
7.	Selali	Firzan .Y	Laki-laki	SMA	
8.	Nanjungan	Suparudin	Laki-laki	SMA	
9.	Tungkal II	Tahirman	Laki-laki	SMA	PNS
10.	Napal Melintang	Daniludin	Laki-laki	SMA	PNS
11.	Serang Bulan	Ogri Finoza	Laki-laki	S1	
12.	Kemang Manis	Firman.A	Laki-laki	S1	
13.	Suka Bandung	Tono	Laki-laki	S1	
14.	Cinto Mandi	Hakimin	Laki-laki	SMP	PNS
15.	Pagar Gading	Nahardin	Laki-laki	SMP	PNS
16.	Kembang Seri	Naharuddin	Laki-laki	SMP	PNS
17.	Karang Cayo	Supramono	Laki-laki	SMA	
18.	Tanjung Aur II	Warsito	Laki-laki	SMA	PNS
19.	Padang Beriang	Gandarudin	Laki-laki	D3	
20.	Padang Serasan	Aniarti	Perempuan	SMA	
21.	Telaga Dalam	Sumadi	Laki-laki	S1	
22.	UPT Tjg. Aur II	-	-	-	-

Sumber : Kantor Camat Pino Raya

Tabel 2.6 Jumlah PNS Daerah di Kantor Camat Pino Raya Menurut Golongan/ Tingkat Kepangkatan Tahun 2020 ³⁾

No	Jenis Kelamin	Golongan/ Tingkat Kepangkatan				Jumlah
		I	II	III	IV	
(1)	(2)	(3)	(4)	(5)	(6)	(7)
1.	Laki-laki	-	6	10	-	16
2.	Perempuan	-	-	6	-	6
Jumlah		1	8	14	0	22

Sumber : Kantor Camat Pino Raya

Tabel 2.7 Jumlah PNS Daerah di Kantor Camat Pino Raya Menurut Pendidikan yang ditamatkan Tahun 2020 ⁴⁾

No	Jenis Kelamin	Tingkat Pendidikan yang ditamatkan			
		SD	SMP	SMA	DIPLOMA
(1)	(2)	(3)	(4)	(5)	(6)
1.	Laki-laki	0	1	8	1
2.	Perempuan	0	0	2	2
Jumlah		0	1	10	3

Lanjutan Tabel 2.7

No	Jenis Kelamin	Tingkat Pendidikan yang ditamatkan			Jumlah
		S1	S2	S3	
(1)	(2)	(7)	(8)	(9)	(10)
1.	Laki-laki	6	0	0	6
2.	Perempuan	3	0	0	3
Jumlah		9	0	0	9

Sumber : Kantor Camat Pino Raya



BAB. III PENDUDUK DAN KETENAGAKERJAAN

<https://bengkuluselatankab.bps.go.id>

PENDUDUK

Tabel 3.1.1 Jumlah Penduduk Kecamatan Pino Raya 2012 – 2020

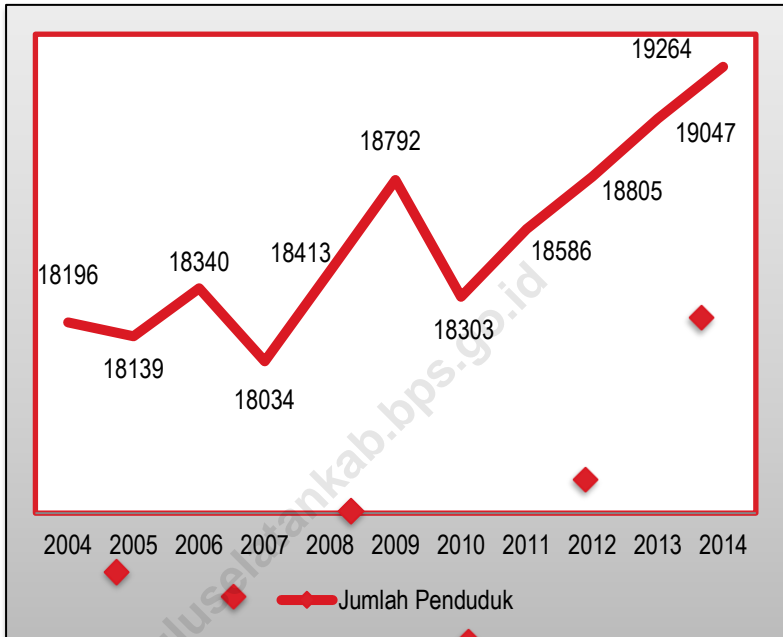
Tahun	Jumlah
(1)	(4)
2012 ^{r)}	18 805
2013	19 047
2014	19 264
2015	19 461
2016	19 675
2017	19 858
2018	20 041
2019	20 220
2020	21 938

Sumber: Proyeksi Sensus Penduduk 2020 BPS Kabupaten Bengkulu Selatan

r) Data diperbaiki dari Publikasi sebelumnya

2) Pada tahun 2020 merupakan angka hasil Sensus Penduduk 2020 (SP2020) yang diselenggarakan BPS. Jumlah penduduk tahun sebelum dan sesudahnya adalah hasil proyeksi penduduk

Gambar 3.1 Grafik Jumlah Penduduk Kecamatan Pino Raya 2005 – 2020



KETENAGAKERJAAN

Tabel 3.2.1 Jenis Usaha Utama Sebagian Besar Penduduk Menurut Desa di Kecamatan Pino Raya 2020

No	Nama Desa	Usaha Penduduk	
		Usaha Utama	Komoditi/ Subsektor
(1)	(2)	(3)	(4)
1.	Tanggo Raso	Pertanian	Perkebunan
2.	Air Kemang	Pertanian	Perkebunan
3.	Bandung Ayu	Pertanian	Perkebunan
4.	Tungkal I	Pertanian	Perkebunan
5.	Talang Padang	Pertanian	Perkebunan
6.	Pasar Pino	Pertanian	Perkebunan
7.	Selali	Pertanian	Perkebunan
8.	Nanjungan	Pertanian	Perkebunan
9.	Tungkal II	Pertanian	Perkebunan
10.	Napal Melintang	Pertanian	Perkebunan
11.	Serang Bulan	Pertanian	Perkebunan
12.	Kemang Manis	Pertanian	Perkebunan
13.	Suka Bandung	Pertanian	Perkebunan
14.	Cinto Mandi	Pertanian	Tanaman Pangan
15.	Pagar Gading	Pertanian	Perkebunan
16.	Kembang Seri	Pertanian	Tanaman Pangan
17.	Karang Cayo	Pertanian	Perkebunan
18.	Tanjung Aur II	Pertanian	Perkebunan
19.	Padang Beriang	Pertanian	Perkebunan
20.	Padang Serasan	Pertanian	Perkebunan
21.	Telaga Dalam	Pertanian	Tanaman Pangan
22.	UPT Tanjung Aur II	Pertanian	Perkebunan

Sumber: BPS Kabupaten Bengkulu Selatan

Tabel 3.2.2 Persentase Petani di Kecamatan Pino Raya 2020

No.	Nama Desa	Persentase Petani (%)
(1)	(2)	(3)
1.	Tango Raso	4,72
2.	Air Kemang	4,37
3.	Bandung Ayu	4,32
4.	Tungkal I	4,59
5.	Talang Padang	3,62
6.	Pasar Pino	8,91
7.	Selali	6,97
8.	Nanjungan	9,28
9.	Tungkal II	2,43
10.	Napal Melintang	2,60
11.	Serang Bulan	2,49
12.	Kemang Manis	3,40
13.	Suka Bandung	3,66
14.	Cinto Mandi	1,70
15.	Pagar Gading	6,57
16.	Kembang Seri	4,10
17.	Karang Cayo	6,90
18.	Tanjung Aur II	5,78
19.	Padang Beriangan	4,90
20.	Padang Serasan	3,75
21.	Telaga Dalam	2,51
22.	UPT Tanjung Aur II	2,43
Jumlah		100,00

Sumber: BPS Kabupaten Bengkulu Selatan



BAB.IV
PENDIDIKAN,KESEHATAN
,DAN SOSIAL BUDAYA

<https://bengkuluselatankab.bps.go.id>

PENDIDIKAN

Tabel 4.1.1 Jumlah Sekolah, Murid, dan Guru Pendidikan Anak Usia Dini (PAUD) Tahun 2014/2020

Sekolah	PAUD	Jumlah Murid	Jumlah Guru
(1)	(2)	(3)	(4)
PAUD	28	687	90
2019/2020	28	714	93
2018/2019	28	706	97
2017/2018	28	706	91
2016/2017	28	712	94
2015/2016	28	687	90
2014/2015	28	643	85

Sumber: UPTD Dikpora Pino Raya

Tabel 4.1.2 Nama PAUD Menurut Alamat PAUD di Kecamatan Pino Raya 2020/2021

No.	Nama PAUD	Alamat
(1)	(2)	(3)
1.	Tunas Muda	Tungkal I
2.	Tunas Mekar	Nanjungan
3.	Makarti	UPT. Karang Cayo
4.	Higea	Pagar Gading
5.	Serai Serumpun	Bandung Ayu
6.	Al-Huda	Kemang Manis
7.	Kartini	Pagar Gading
8.	Mandiri I	Padang Beriang
9.	Mandiri II	Padang Beriang
10.	Nurhasana	Serang Bulan
11.	Dwi Tunggal	Napal Melintang
12.	Pertiwi	Karang Cayo
13.	Syahuda	Padang Serasan
14.	Kasih Ibu	Kemang Manis
15.	Rafflesia	Air Kemang
16.	Sherina	Tanjung Aur II
17.	Mangkudum Indah	Pasar Pino
18.	Citaa Talpira	Talang Padang
19.	Bina Bakti	Padang Lakaran
20.	Harafah	Padang Serasan
21.	Generasi Tungkal	Tungkal II
22.	Sri Tunggal	Kembang Seri
23.	Sinar Pagi	Karang Cayo
24.	Suhada	UPT. Tanjung Aur
25.	Bhakti Pertiwi	Air Kemang
26.	Sinar Telaga	Telaga Dalam
27.	Cahaya Baru	Cinto Mandi
28.	Peduli Anak	Suka Bandung

Sumber: UPTD Dikpora Pino Raya

Tabel 4.1.3 Jumlah Taman Kanak-Kanak Menurut Status dan Jumlah Guru Taman Kanak-Kanak di Kecamatan Pino Raya 2012/2013 – 2020/2021

Tahun	TK		Jumlah TK	Jumlah Guru
	Negeri	Swasta		
(1)	(2)	(3)	(4)	(5)
2020/2021	3	-	3	18
2018/2020	3	-	3	11
2016/2017	3	1	3	11
2015/2016	2	1	3	15
2013/2014	2	1	3	11
2012/2013	2	1	3	25

Sumber: Dinas Pendidikan, Pemuda dan Olahraga Kabupaten Bengkulu Selatan

Tabel 4.1.4 Nama TK Menurut Alamat TK di Kecamatan Pino Raya 2020/2021

No.	Nama TK	Alamat	Status	
			Negeri	Swasta
(1)	(2)	(3)	(4)	(5)
1.	TK Dharma Wanita	Kelutum, Pasar Pino	-	√
2.	TK Satu Atap	Selali	√	-
3.	TK Satu Atap Kurawan	Kurawan, Tanggo Raso	√	-

Sumber: UPTD Dikpora Pino Raya

Tabel 4.1.5 Jumlah Murid Taman Kanak-Kanak menurut Jenis Kelamin di Kecamatan Pino Raya 2012/2013– 2020/2021

Tahun	Jenis Kelamin		Jumlah
	Laki-Laki	Perempuan	
(1)	(2)	(3)	(4)
2020/2021	74	63	137
2019/2020	71	52	123
2018/2019	56	61	117
2016/2017	51	58	109
2015/2016	58	61	119
2013/2014	53	42	95
2012/2013	32	27	59

Sumber: Dinas Pendidikan, Pemuda dan Olahraga Kabupaten Bengkulu Selatan

Tabel 4.1.6 Jumlah Murid Taman Kanak-Kanak menurut Kelas di Kecamatan Pino Raya 2012/2013 – 2020/2021

Tahun	Kelas			Jumlah
	TK A	TK B	TK C	
(1)	(2)	(3)	(4)	(5)
2020/2021	50	67	-	137
2019/2020	38	76	-	114
2017/2018	34	62	-	99
2015/2016	31	65	-	96
2013/2014	11	84	-	95
2012/2013	22	37	-	59

Sumber: Dinas Pendidikan, Pemuda dan Olahraga Kabupaten Bengkulu Selatan

Tabel 4.1.7 Jumlah Sekolah dan Guru SD/ MI Menurut Status Sekolah di Kecamatan Pino Raya 2020/2021

Sekolah	Status Sekolah			Jumlah Guru
	Negeri	Yayasan/ Swasta	Jumlah	
(1)	(2)	(3)	(4)	(5)
SD	22	1	23	238
MI	1	-	1	14
Jumlah	22	1	23	252
2019/2020	22	2	23	260
2018/2019	22	1	23	260
2017/2018	21	1	22	200
2015/2016	22	1	23	221
2013/2014	22	1	23	222
2012/2013	22	1	23	372

Sumber : Dinas Pendidikan, Pemuda dan Olahraga Kabupaten Bengkulu Selatan
Kantor Kementerian Agama Kabupaten Bengkulu Selatan

Tabel 4.1.8 Nama Sekolah Menurut Alamat SD/MI di Kecamatan Pino Raya 2020/2021

No.	Nama Sekolah	Alamat	Status	
			Negeri	Swasta
(1)	(2)	(3)	(4)	(5)
1.	SDN 81 BS	Kelutum, Pasar Pino	√	-
2.	SDN 82 BS	Pagar Gading	√	-
3.	SDN 83 BS	Tungkal I	√	-
4.	SDN 84 BS	Gunung Raja, Tanjung Aur	√	-
5.	SDN 85 BS	Padang Kupang, Air Kemang	√	-
6.	SDN 86 BS	Nanjungan	√	-
7.	SDN 87 BS	Pagar Agung, Suka Bandung	√	-
8.	SDN 88 BS	Bandung Ayu	√	-
9.	SDN 89 BS	Selali	√	-
10.	SDN 90 BS	Kembang Seri	√	-
11.	SDN 91 BS	Kemang Manis	√	-
12.	SDN 92 BS	Kurawan, Tanggo Raso	√	-
13.	SDN 93 BS	Talang Padang	√	-
14.	SDN 94 BS	Karang Cayo	√	-
15.	SDN 95 BS	Serang Bulan	√	-
16.	SDN 96 BS	Pd Lakaran, Pasar Pino	√	-
17.	SDN 97 BS	Pd Meribungan, Pd Serasan	√	-
18.	SDN 98 BS	Cinto Mandi	√	-
19.	SDN 99 BS	Pd Lagan, Pd Serasan	√	-
20.	SDN 100 BS	Telaga Dalam	√	-
21.	SD UPT Krng Cayo	Karang Cayo	√	-
22.	MIN Nanjungan	Padang Beriangan	√	-
23.	SDK Suka Merindu	Napal Melintang	-	√

Sumber: UPTD Dikpora Pino Raya

Tabel 4.1.9 Jumlah Rombel (Rombongan Belajar)/ Ruang Kelas SD Menurut SD di Kecamatan Pino Raya 2020/2021

No.	Nama Sekolah	Rombel
(1)	(2)	(3)
1.	SDN 81 BS	8
2.	SDN 82 BS	6
3.	SDN 83 BS	6
4.	SDN 84 BS	9
5.	SDN 85 BS	6
6.	SDN 86 BS	11
7.	SDN 87 BS	6
8.	SDN 88 BS	6
9.	SDN 89 BS	6
10.	SDN 90 BS	6
11.	SDN 91 BS	6
12.	SDN 92 BS	6
13.	SDN 93 BS	6
14.	SDN 94 BS	6
15.	SDN 95 BS	6
16.	SDN 96 BS	6
17.	SDN 97 BS	6
18.	SDN 98 BS	6
19.	SDN 99 BS	6
20.	SDN 100 BS	6
21.	SD UPT Krng Cayo	6
22.	MIN Nanjungan ⁷⁾	6
23.	SDK Suka Merindu ⁷⁾	8
Jumlah		156

Sumber: UPTD Dikpora Pino Raya

Tabel 4.1.10 Jumlah Murid SD dan MI Menurut Jenis Kelamin di Kecamatan Pino Raya 2020/2021

Tahun	Jenis Kelamin		Jumlah
	Laki-Laki	Perempuan	
(1)	(2)	(3)	(4)
SD	1 152	1 139	2 291
MI	72	64	136
Jumlah	1 224	1 203	2 427
2019/2020	1 247	1 156	2 403
2018/2020	1 257	1 470	2 727
2017/2018	1 356	1 052	2 048
2016/2017	1 257	1 470	2 727
2015/2016	1 261	1 494	2 755
2013/2014	1 762	840	2 602
2012/2013	1 399	1 261	2 660

Sumber: Dinas Pendidikan, Pemuda dan Olahraga Kabupaten Bengkulu Selatan
Kantor Kementerian Agama Kabupaten Bengkulu Selatan

Tabel 4.1.11 Jumlah Murid Madrasah Ibtidaiyah Menurut Kelas di Kecamatan Pino Raya 2020/2021

Tahun	Kelas 1	Kelas 2	Kelas 3	Kelas 4
(1)	(2)	(3)	(4)	(5)
2020/2021	24	22	25	20
2019/2020	22	24	24	18
2018/2020	21	23	24	16
2017/2018	20	22	23	14
2016/2017	22	27	14	24
2015/2016	29	15	15	23
2013/2014	16	25	21	23
2012/2013	27	21	25	13

Lanjutan Tabel 4.1.11

Tahun	Kelas 5	Kelas 6	Jumlah
(1)	(6)	(7)	(8)
2020/2021	22	23	136
2019/2020	23	22	128
2018/2020	22	21	126
2017/2020	22	20	124
2016/2020	22	23	132
2015/2016	23	15	130
2013/2014	15	19	119
2012/2013	19	13	118

Sumber : Kantor Kementerian Agama Kabupaten Bengkulu Selatan

Tabel 4.1.12 Jumlah Sekolah dan Guru SMP Menurut Status Sekolah di Kecamatan Pino Raya 2020/2021

Sekolah	Status Sekolah			Jumlah Guru
	Negeri	Swasta	Jumlah	
(1)	(2)	(3)	(4)	(5)
SMP	5	-	5	94
Jumlah	5	-	5	94
2020/2021	5	-	5	86
2019/2020	5	-	5	86
2018/2019	5	-	5	93
2016/2017	5	-	5	80
2015/2016	5	-	5	80
2013/2014	5	-	5	39
2012/2013	5	-	5	75

Sumber: Dinas Pendidikan, Pemuda dan Olahraga Kabupaten Bengkulu Selatan

Tabel 4.1.13 Jumlah Murid SMP Menurut Jenis Kelamin di Kecamatan Pino Raya 2020/2021

Sekolah	Jenis Kelamin		Jumlah
	Laki-Laki	Perempuan	
(1)	(2)	(3)	(4)
SMP	517	547	1064
Jumlah	517	547	1064
2019/2020	447	491	968
2018/2019	491	571	1 062
2017/2018	447	491	968
2016/2017	462	466	928
2015/2016	431	403	834
2013/2014	537	550	1 087
2012/2013	443	442	885

Sumber: Dinas Pendidikan, Pemuda dan Olahraga Kabupaten Bengkulu Selatan

Tabel 4.1.14 Jumlah Sekolah dan Guru SMA/SMK Menurut Status Sekolah di Kecamatan Pino Raya 2020/2021

Sekolah	Status Sekolah			Jumlah Guru
	Negeri	Swasta	Jumlah	
(1)	(2)	(3)	(4)	(5)
SMA	1	-	1	45
SMK	1	-	1	43
Jumlah	2	-	2	88
2019/2020	2		2	82
2018/2019	2	-	2	107
2017/2018	2	-	2	107
2016/2017	2	-	2	80
2015/2016	2	-	2	80
2013/2014	2	-	2	95
2012/2013	2	-	2	78

Sumber: Dinas Pendidikan, Pemuda dan Olahraga Kabupaten Bengkulu Selatan

Tabel 4.1.15 Jumlah Murid SMA/SMK Menurut Jenis Kelamin di Kecamatan Pino Raya 2020/2021

Sekolah	Jenis Kelamin		Jumlah
	Laki-Laki	Perempuan	
(1)	(2)	(3)	(4)
SMA	283	294	577
SMK	107	115	222
Jumlah			799
2019/2020	432	356	788
2018/2019	450	355	805
2016/2017	434	360	794
2015/2016	460	387	847
2013/2014	295	317	612
2012/2013	395	361	756

Sumber: Dinas Pendidikan, Pemuda dan Olahraga Kabupaten Bengkulu Selatan

Tabel 4.1.16 Jumlah Fasilitas Pendidikan Menurut Tingkat Pendidikan di Kecamatan Pino Raya 2020

No	Nama Desa	TK	SD	MI
(1)	(2)	(3)	(4)	(5)
1.	Tanggo Raso	1	1	-
2.	Air Kemang	-	1	-
3.	Bandung Ayu	-	1	-
4.	Tungkal I	-	1	-
5.	Talang Padang	-	1	-
6.	Pasar Pino	1	2	-
7.	Selali	1	1	-
8.	Nanjungan	-	1	-
9.	Tungkal II	-	-	-
10.	Napal Melintang	-	1	-
11.	Serang Bulan	-	1	-
12.	Kemang Manis	-	1	-
13.	Suka Bandung	-	1	-
14.	Cinto Mandi	-	1	-
15.	Pagar Gading	-	1	-
16.	Kembang Seri	-	1	-
17.	Karang Cayo	-	1	-
18.	Tanjung Aur II	-	1	-
19.	Padang Beriang ⁸⁾	-	1	1
20.	Padang Serasan	-	2	-
21.	Telaga Dalam	-	1	-
22.	UPT Tanjung Aur II	-	-	-
Jumlah		3	22	1

Sumber: Dinas Pendidikan, Pemuda dan Olahraga Kabupaten Bengkulu Selatan
Kantor Kementerian Agama Kabupaten Bengkulu Selatan

Lanjutan Tabel 4.1.16

No	Nama Desa	SMP	MTS	SMA
(1)	(2)	(6)	(7)	(8)
1.	Tango Raso	-	-	-
2.	Air Kemang	1	-	-
3.	Bandung Ayu	1	-	-
4.	Tungkal I	-	-	-
5.	Talang Padang	-	-	-
6.	Pasar Pino	1	-	1
7.	Selali	-	-	-
8.	Nanjungan	-	-	-
9.	Tungkal II	-	-	-
10.	Napal Melintang	-	-	-
11.	Serang Bulan	-	-	-
12.	Kemang Manis	-	-	-
13.	Suka Bandung	-	-	-
14.	Cinto Mandi	-	-	-
15.	Pagar Gading	1	-	-
16.	Kembang Seri	-	-	-
17.	Karang Cayo	1	-	-
18.	Tanjung Aur II	-	-	-
19.	Padang Beriang	-	-	-
20.	Padang Serasan	-	-	-
21.	Telaga Dalam	-	-	-
22.	UPT Tanjung Aur II	-	-	-
Jumlah		5	-	1

Sumber: Dinas Pendidikan, Pemuda dan Olahraga Kabupaten Bengkulu Selatan
Kantor Kementerian Agama Kabupaten Bengkulu Selatan

Lanjutan Tabel 4.1.16

No	Nama Desa	SMK	MA	Pondok Pesantren ⁹⁾
(1)	(2)	(9)	(10)	(11)
1.	Tanggo Raso	-	-	-
2.	Air Kemang	-	-	-
3.	Bandung Ayu	-	-	-
4.	Tungkal I	-	-	-
5.	Talang Padang	-	-	-
6.	Pasar Pino	-	-	-
7.	Selali	1	-	-
8.	Nanjungan	-	-	-
9.	Tungkal II	-	-	1
10.	Napal Melintang	-	-	-
11.	Serang Bulan	-	-	-
12.	Kemang Manis	-	-	-
13.	Suka Bandung	-	-	-
14.	Cinto Mandi	-	-	-
15.	Pagar Gading	-	-	-
16.	Kembang Seri	-	-	-
17.	Karang Cayo	-	-	-
18.	Tanjung Aur II	-	-	-
19.	Padang Beriang	-	-	-
20.	Padang Serasan	-	-	-
21.	Telaga Dalam	-	-	-
22.	UPT Tanjung Aur II	-	-	-
Jumlah		1	-	1

Sumber: Dinas Pendidikan, Pemuda dan Olahraga Kabupaten Bengkulu Selatan
Kantor Kementerian Agama Kabupaten Bengkulu Selatan

KESEHATAN

Tabel 4.2.1 Jumlah Fasilitas Kesehatan Menurut Desa di Kecamatan Pino Raya 2020

No	Nama Desa	RS	Puskesmas	Puskesmas Pembantu
(1)	(2)	(3)	(4)	(5)
1.	Tanggo Raso	-	-	1
2.	Air Kemang	-	-	-
3.	Bandung Ayu	-	-	-
4.	Tungkal I	-	1	-
5.	Talang Padang	-	-	-
6.	Pasar Pino	-	-	1
7.	Selali	-	-	1
8.	Nanjungan	-	-	1
9.	Tungkal II	-	-	-
10.	Napal Melintang	-	-	-
11.	Serang Bulan	-	-	-
12.	Kemang Manis	-	-	1
13.	Suka Bandung	-	-	1
14.	Cinto Mandi	-	-	-
15.	Pagar Gading	-	1	-
16.	Kembang Seri	-	-	-
17.	Karang Cayo	-	-	1
18.	Tanjung Aur II	-	-	1
19.	Padang Beriang	-	-	-
20.	Padang Serasan	-	-	-
21.	Telaga Dalam	-	-	1
22.	UPT Tanjung Aur II	-	-	-
Jumlah		-	2	9

Sumber : BPS Kabupaten Bengkulu Selatan
Hasil Pengolahan Data Podes 2020

Lanjutan Tabel 4.2.1

No	Nama Desa	Praktek Dokter	Praktek Bidan	Poskesdes
(1)	(2)	(6)	(7)	(8)
1.	Tango Raso	1	1	-
2.	Air Kemang	-	1	1
3.	Bandung Ayu	-	-	-
4.	Tungkal I	1	1	-
5.	Talang Padang	-	-	1
6.	Pasar Pino	1	1	-
7.	Selali	-	-	-
8.	Nanjungan	-	-	-
9.	Tungkal II	-	1	1
10.	Napal Melintang	-	-	1
11.	Serang Bulan	-	1	1
12.	Kemang Manis	-	1	-
13.	Suka Bandung	-	2	1
14.	Cinto Mandi	-	-	1
15.	Pagar Gading	-	-	-
16.	Kembang Seri	-	-	1
17.	Karang Cayo	-	-	-
18.	Tanjung Aur II	-	-	-
19.	Padang Beriang	-	-	-
20.	Padang Serasan	-	-	1
21.	Telaga Dalam	-	-	-
22.	UPT Tanjung Aur II	-	1	-
Jumlah		3	10	9

Sumber : BPS Kabupaten Bengkulu Selatan
Hasil Pengolahan Data Podes 2020

Lanjutan Tabel 4.2.1

No	Nama Desa	Polindes	Posyandu	Apotek
(1)	(2)	(9)	(10)	(11)
1.	Tanggo Raso	-	1	-
2.	Air Kemang	-	1	-
3.	Bandung Ayu	-	1	-
4.	Tungkal I	-	1	-
5.	Talang Padang	-	1	-
6.	Pasar Pino	-	1	2
7.	Selali	-	1	-
8.	Nanjungan	-	1	-
9.	Tungkal II	-	1	-
10.	Napal Melintang	-	1	-
11.	Serang Bulan	-	1	-
12.	Kemang Manis	-	1	-
13.	Suka Bandung	-	1	-
14.	Cinto Mandi	-	1	-
15.	Pagar Gading	-	1	-
16.	Kembang Seri	-	1	-
17.	Karang Cayo	-	1	-
18.	Tanjung Aur II	-	1	-
19.	Padang Beriang	-	1	-
20.	Padang Serasan	-	1	-
21.	Telaga Dalam	-	1	-
22.	UPT Tanjung Aur II	-	1	-
Jumlah		-	22	2

Sumber : BPS Kabupaten Bengkulu Selatan
Hasil Pengolahan Data Podes 2020

Tabel 4.2.2 Jumlah Tenaga Kesehatan yang Tinggal/ Menetap Menurut Desa di Kecamatan Pino Raya 2020

No	Nama Desa	Dokter/ Dokter Gigi	Bidan/ Bidan Desa	Tenaga Kesehatan Lainnya	Dukun Bayi
(1)	(2)	(3)	(4)	(5)	(6)
1.	Tango Raso	1	3	-	3
2.	Air Kemang	-	1	-	-
3.	Bandung Ayu	-	1	-	1
4.	Tungkal I	-	2	1	-
5.	Talang Padang	-	2	-	2
6.	Pasar Pino	1	8	5	2
7.	Selali	-	1	2	5
8.	Nanjungan	-	2	3	5
9.	Tungkal II	-	3	-	3
10.	Napal Melintang	-	2	-	1
11.	Serang Bulan	-	3	-	1
12.	Kemang Manis	-	1	-	2
13.	Suka Bandung	-	3	1	2
14.	Cinto Mandi	-	-	-	5
15.	Pagar Gading	-	-	3	2
16.	Kembang Seri	-	-	-	3
17.	Karang Cayo	-	-	-	5
18.	Tanjung Aur II	-	-	2	3
19.	Padang Beriang	-	-	-	5
20.	Padang Serasan	-	1	-	-
21.	Telaga Dalam	-	3	-	3
22.	UPT Tanjung Aur II	-	-	1	1
Jumlah		2	36	18	54

Keterangan :

Lainnya: Mantri Kesehatan, Asisten Apoteker, Perawat, Penilik Kesehatan, dll

Dokter Gigi: Tidak Termasuk Tukang Gigi

Sumber : BPS Kabupaten Bengkulu Selatan

Hasil Pengolahan Data Podes 2020

Tabel 4.2.3 Jumlah Kelahiran dan Kematian Bayi (orang) menurut Desa di Kecamatan Pino Raya 2020

No.	Nama Desa	Kelahiran Bayi	Keadaan Bayi Saat Lahir	
			Lahir Hidup	Lahir Mati
(1)	(2)	(3)	(4)	(5)
1.	Tango Raso	10	10	=
2.	Air Kemang	16	16	=
3.	Bandung Ayu	13	13	=
4.	Tungkal I	15	15	=
5.	Talang Padang	12	12	=
6.	Pasar Pino	15	15	=
7.	Selali	16	16	=
8.	Nanjungan	18	18	=
9.	Tungkal II	20	20	=
10.	Napal Melintang	10	10	=
11.	Serang Bulan	12	12	=
12.	Kemang Manis	13	13	=
13.	Suka Bandung	10	10	=
14.	Cinto Mandi	13	13	=
15.	Pagar Gading	17	17	=
16.	Kembang Seri	9	9	=
17.	Karang Cayo	12	12	=
18.	Tanjung Aur II	17	17	=
19.	Padang Beriang	17	17	=
20.	Padang Serasan	14	14	=
21.	Telaga Dalam	12	12	=
22.	UPT Tanjung Aur II	12	12	=
	Jumlah	303	303	=
	2019	337	339	2
	2018	357	345	3
	2017	334	332	4
	2016	293	289	3
	2014	296	293	-

Sumber : Puskesmas Tungkal dan Pagar Gading

Tabel 4.2.4 Kasus Penyakit Menular yang diamati di Kecamatan Pino Raya 2020

No	Kasus Penyakit	Jumlah Kasus
(1)	(2)	(3)
1.	Malaria (+)	-
2.	Malaria (Suspect)	0
3.	TB Paru (+)	18
4.	DBD	5
5.	Kusta (PB+MB)	-
6.	Diare	194
7.	Radang Paru-Paru (<i>Pneumonia</i>) ¹⁰⁾	-

Sumber : Puskesmas Tungkal Kabupaten Bengkulu Selatan

Tabel 4.2.5 Jumlah Pasangan Usia Subur (PUS) dan Akseptor di Kecamatan Pino Raya 2020

Tahun	PUS	Akseptor Aktif	Persentase
(1)	(2)	(3)	(4)
2009	3 468	3 001	86,53
2010	3 486	2 239	64,23
2011	3 417	2 816	82,35
2012	4 083	3 766	92,23
2013	4 989	4 653	88,18
2014	5 787	5 487	94,82
2015	5 767	5 452	94,54
2016	3 657	2 560	76,71
2017	1 552	1 250	80,54
2018	3 405	2 457	72,16
2019	3 523	2 511	73,19
2020	2 234	2 351	71,05

Sumber: Badan Pemberdayaan Perempuan dan Keluarga Berencana Kabupaten Bengkulu Selatan

Tabel 4.2.6 Jumlah Peserta KB Aktif Menurut Alat Kontrasepsi yang Digunakan di Kecamatan Pino Raya 2020

Tahun	Pil	Spiral/ IUD	Kondom	Suntik	Implant
(1)	(2)	(3)	(4)	(5)	(6)
2012	511	51	18	1 791	1 337
2013	591	51	35	2 083	1 834
2014	769	51	35	2 491	2 086
2015	694	56	35	2 524	2 084
2016	155	56	38	630	702
2017	124	20	26	1 433	669
2018	165	33	28	1 192	1 026
2019	172	27	31	1 234	1 075
2020	364	35	350	199	412

Lanjutan Tabel 4.2.6

Tahun	Vasektomi/ MOP	Tubektomi/ MOW	Obat Vaginal	Lainnya	Jumlah
(1)	(2)	(3)	(4)	(5)	(6)
2012	3	55	-	-	3 766
2013	3	56	-	-	4 653
2014	3	56	-	-	5 487
2015	3	56	-	-	5 452
2016	3	56	-	-	59
2017	3	26	-	-	29
2018	5	8	-	-	13
2019	5	7	-	-	12
2020	0	12	-	-	12

Sumber : Dinas Pengendalian Penduduk, Keluarga Berencana dan PEMBERDAYAAN PEREMPUAN DAN PERLINDUNGAN ANAK

Tabel 4.2.7 Jumlah Institusi KB Menurut Kelompok Kegiatan di Kecamatan Pino Raya 2020

Tahun	PPKBD	Sub PPKBD	UPPKS	BKB	BKR	BKL	KB
(1)	(2)	(3)	(4)	(5)	(6)	(7)	
2020	18	56	4	18	17	20	-
2019	21	62	6	21	21	21	-
2018	21	62	5	21	21	21	-
2017	21	62	21	21	21	21	-
2016	21	62	4	5	5	5	6
2015	21	62	4	5	5	4	-
2014	21	62	4	5	5	5	-
2013	21	62	2	1	1	-	-
2012	21	62	2	1	1	-	-

Keterangan :

Sub/PPKB : Sub/Pembantu Pembina KB Desa

UPPKS : Usaha Peningkatan Pendapatan Keluarga Sejahtera

BKB : Bina Keluarga Balita

BKR : Bina Keluarga Remaja

BKL : Bina Keluarga Lansia

KB : Kelompok Keluarga Berencana

Sumber: Dinas Pengendalian Penduduk, Keluarga Berencana dan Pemberdayaan Perempuan dan Perlindungan Anak

Tabel 4.2.8 Jumlah Penerima Kartu Jamkesmas/ Jamkesda 2020

No	Nama Desa	Penerima Kartu Jamkesmas/ Jamkesda
(1)	(2)	(3)
1.	Tanggo Raso	0
2.	Air Kemang	0
3.	Bandung Ayu	0
4.	Tungkal I	0
5.	Talang Padang	0
6.	Pasar Pino	0
7.	Selali	0
8.	Nanjungan	0
9.	Tungkal II	0
10.	Napal Melintang	0
11.	Serang Bulan	0
12.	Kemang Manis	0
13.	Suka Bandung	0
14.	Cinto Mandi	0
15.	Pagar Gading	0
16.	Kembang Seri	0
17.	Karang Cayo	0
18.	Tanjung Aur II	0
19.	Padang Beriang	0
20.	Padang Serasan	0
21.	Telaga Dalam	0
22.	UPT Tanjung Aur II	0
Jumlah		0

Sumber : Puskesmas Tungkal dan Pagar Gading

SOSIAL LAINNYA

Tabel 4.3.1 Jumlah Tempat Peribadatan Menurut Jenis Tempat Ibadah di Kecamatan Pino Raya 2020

No	Nama Desa	Masjid	Surau/Langgar	Gereja
(1)	(2)	(3)	(4)	(5)
1.	Tanggo Raso	5	-	-
2.	Air Kemang	3	-	-
3.	Bandung Ayu	2	-	-
4.	Tungkal I	1	-	-
5.	Talang Padang	2	-	-
6.	Pasar Pino	4	-	-
7.	Selali	4	-	-
8.	Nanjungan	4	-	-
9.	Tungkal II	2	-	-
10.	Napal Melintang	2	-	2
11.	Serang Bulan	2	-	-
12.	Kemang Manis	2	-	-
13.	Suka Bandung	4	-	-
14.	Cinto Mandi	2	-	-
15.	Pagar Gading	3	-	-
16.	Kembang Seri	3	-	-
17.	Karang Cayo	3	2	-
18.	Tanjung Aur II	3	-	-
19.	Padang Beriang	2	-	-
20.	Padang Serasan	4	-	-
21.	Telaga Dalam	1	-	-
22.	UPT Tanjung Aur II	1	2	-
Jumlah		59	4	2

Sumber : BPS Kabupaten Bengkulu Selatan
Hasil Pengolahan Data Podes 2020

Tabel 4.3.2 Jumlah Jemaah Haji yang Diberangkatkan Menurut Status Kembali dan Jenis Kelamin di Kecamatan Pino Raya 2020

Tahun	Kembali		Meninggal		Tidak Kembali		Jumlah
	L	P	L	P	L	P	
(1)	(2)	(3)	(4)	(5)	(6)	(7)	(8)
2020	-	-	-	-	-	-	0
2019	5	6	-	-	-	-	11
2018	6	6	-	-	-	-	12
2017	1	-	-	-	-	-	1
2016	3	4	-	-	-	-	7
2015	2	3	-	-	-	-	5
2014	3	2	1	-	-	-	6
2013	3	3	-	-	-	-	6
2012	4	5	-	-	-	-	9

Sumber : Kantor Kementerian Agama Kabupaten Bengkulu Selatan

Tabel 4.3.3 Banyaknya Pernikahan dan Talak-Cerai di Kecamatan Pino Raya 2020

Tahun	Pernikahan	Cerai Talak	Cerai Gugat
(1)	(2)	(3)	(4)
2020	115	7	25
2019	145	5	27
2018	134	7	25
2017	163	9	28
2016	147	-	-
2015	163	10	16
2014	198	4	8
2013	181	11	9
2012	200	4	14

Sumber : Pengadilan Agama Kabupaten Bengkulu Selatan

Tabel 4.3.4 Banyaknya Kejadian Bencana Alam Menurut Jenis Bencana Alam di Kecamatan Pino Raya 2020

Tahun	Kebakaran	Angin Ribut	Gempa Bumi	Banjir	Lainnya
(1)	(2)	(3)	(4)	(5)	(6)
2020	-	-	1	-	-
2019	-	-	1	1	-
2018	1	-	-	-	-
2017	-	-	-	-	-
2016	-	-	-	-	-
2015	3	-	-	-	2
2014	3	-	-	1	2
2013	-	-	-	-	2
2012	-	-	-	-	1

Sumber: Dinas Tenaga Kerja, Transmigrasi dan Sosial Kabupaten Bengkulu Selatan

Tabel 4.3.5 Ketersediaan Fasilitas/ Lapangan Olahraga di Kecamatan Pino Raya 2020

No	Nama Desa	Sepak Bola	Bola Voli	Bulu Tangkis	Bola Basket	Futsal
(1)	(2)	(3)	(4)	(5)	(6)	(7)
1.	Tanggo Raso	√	√	-	-	-
2.	Air Kemang	√	√	-	-	-
3.	Bandung Ayu	-	-	-	-	-
4.	Tungkal I	√	√	-	-	-
5.	Talang Padang	√	√	-	-	-
6.	Pasar Pino	√	√	-	√	-
7.	Selali	√	√	-	-	-
8.	Nanjungan	√	√	-	-	-
9.	Tungkal II	-	√	-	-	-
10.	Napal Melintang	-	-	-	-	-
11.	Serang Bulan	-	√	-	-	-
12.	Kemang Manis	√	√	√	-	-
13.	Suka Bandung	-	-	-	-	-
14.	Cinto Mandi	-	√	-	-	-
15.	Pagar Gading	-	√	-	-	-
16.	Kembang Seri	√	√	-	-	-
17.	Karang Cayo	-	√	-	-	-
18.	Tanjung Aur II	-	-	-	-	√
19.	Padang Beriang	-	√	-	-	-
20.	Padang Serasan	√	-	-	-	√
21.	Telaga Dalam	-	-	-	-	-
22.	UPT Tanjung Aur II	-	√	-	-	√
Jumlah		10	16	1	1	3

Sumber: BPS Kabupaten Bengkulu Selatan
 Hasil Pengolahan Data Podes 2014



BAB. V PERTANIAN

<https://bengkuluselatan.kab.bps.go.id>

PERTANIAN

Tabel 5.1 Luas Lahan Menurut Jenis Penggunaan Lahan di Kecamatan Pino Raya 2020

Jenis Penggunaan Lahan	Luas (Ha)
(1)	(2)
Sawah	1 368
Pertanian Bukan Sawah	17 778
1. Tegal / Kebun	1 650
2. Ladang / Huma	115
3. Perkebunan	6 498
4. Ditanami Pohon/ Hutan Rakyat	3 000
5. Penggembalaan / Padang Rumput	-
6. Sementara Tidak Diusahakan	-
7. Lainnya	98
Bukan Pertanian	3 204
Jumlah	33 711

Keterangan :

Lainnya : tambak, kolam, dan lainnya

Bukan Pertanian : rumah, bangunan, halaman, hutan Negara, rawa-rawa (tidak ditanami), dan lainnya

Sumber: Survei Lahan diolah dengan SIMTP

Dinas Pertanian Kabupaten Bengkulu Selatan

Tabel 5.2 Luas Lahan Sawah Menurut Jenisnya di Kecamatan Pino Raya 2020 (Ha)

Jenis Sawah	Luas (Ha)
(1)	(2)
Irigasi	637
1. Irigasi Teknis	-
2. Irigasi ½ Teknis	125
3. Irigasi Sederhana	125
4. Irigasi Desa/ Non PU	387
Non Irigasi	731
1. Tadah Hujan	646
2. Pasang Surut	-
3. Lebak	85
4. Poldes dan Lainnya	-
Jumlah	1 368

Sumber: Survei Lahan diolah dengan SIMTP
 Dinas Pertanian Kabupaten Bengkulu Selatan

Tabel 5.3 Luas Tanam, Luas Panen, Luas Rusak/ Puso dan Produksi Padi dan Palawija di Kecamatan Pino Raya 2020

No.	Jenis Tanaman Padi dan Palawija	Luas Tanam (Ha)	Luas Panen (Ha)	Luas Rusak/ Puso	Produksi (Ton)
(1)	(2)	(3)	(4)	(5)	(6)
1.	Padi Ladang	50	85		313
2.	Padi Sawah	2 258	2 213		9 519
3.	Jagung		410		2 145
4.	Kedelai		22		32
5.	Kacang Tanah		18		26
6.	Kacang Hijau		8		8
7.	Ubi Kayu		18		411
8.	Ubi Jalar		6		110
Jumlah		2 538	3 780		12 564

Sumber: Survei Ubinan diolah dengan SIMTP
Dinas Pertanian Kabupaten Bengkulu Selatan

Tabel 5.4 Luas Tanam, Luas Panen, dan Produksi Tanaman Sayur-Sayuran di Kecamatan Pino Raya 2020

No.	Jenis Tanaman Sayur-Sayuran	Luas Tanam (Ha)	Luas Panen (Ha)	Produksi (kuintal)
(1)	(2)	(3)	(4)	(6)
1.	Kacang Panjang	10,0	10,0	78
2.	Cabe Merah	3	3	18
3.	Terong	10	10	69
4.	Mentimun	2	2	62
5.	Tomat	5	5	45
Jumlah		30	30	272

Sumber: BPS.Statistik Pertanian Hortikultura SPH-SBS/BPS

Tabel 5.5 Jumlah Sarana dan Prasarana Pertanian di Kecamatan Pino Raya 2020

No	Nama Desa	RPH	KP2A	KUD	Kios Saprodi
(1)	(2)	(3)	(4)	(5)	(6)
1.	Tanggo Raso	1	-	-	-
2.	Air Kemang	1	-	-	-
3.	Bandung Ayu	1	-	-	-
4.	Tungkal I	1	-	-	-
5.	Talang Padang	1	-	-	-
6.	Pasar Pino	1	-	1	3
7.	Selali	1	-	1	1
8.	Nanjungan	1	-	-	1
9.	Tungkal II	1	-	-	-
10.	Napal Melintang	1	-	-	-
11.	Serang Bulan	1	-	-	-
12.	Kemang Manis	1	-	-	-
13.	Suka Bandung	1	-	-	-
14.	Cinto Mandi	1	-	-	-
15.	Pagar Gading	1	1	-	-
16.	Kembang Seri	1	-	-	-
17.	Karang Cayo	1	-	-	-
18.	Tanjung Aur II	1	1	-	-
19.	Padang Beriang	1	-	-	-
20.	Padang Serasan	1	-	-	-
21.	Telaga Dalam	1	-	-	-
22.	UPT Tanjung Aur II ¹³⁾	-	-	-	-
Jumlah		21	2	2	5

Keterangan :

RPH = Regu Pemberantas Hama

KP2A = Kelompok Pengguna dan Pemakai Air

UPKD = Unit Pengelola Keuangan Desa

RMU = Rice Milling Unit

Sumber : UPT. BP3K Pino Raya

Lanjutan Tabel 5.5

No	Nama Desa	UPKD	RMU	Hand Tractor
(1)	(2)	(3)	(4)	(5)
1.	Tango Raso	1	1	2
2.	Air Kemang	-	1	4
3.	Bandung Ayu	-	1	2
4.	Tungkal I	-	2	4
5.	Talang Padang	-	1	7
6.	Pasar Pino	-	1	4
7.	Selali	1	1	3
8.	Nanjungan	1	3	4
9.	Tungkal II	1	-	2
10.	Napal Melintang	-	1	1
11.	Serang Bulan	-	1	1
12.	Kemang Manis	-	1	2
13.	Suka Bandung	-	2	2
14.	Cinto Mandi	-	1	1
15.	Pagar Gading	-	1	5
16.	Kembang Seri	-	2	2
17.	Karang Cayo	-	1	2
18.	Tanjung Aur II	-	1	3
19.	Padang Beriang	-	1	2
20.	Padang Serasan	-	1	2
21.	Telaga Dalam	-	1	1
22.	UPT Tanjung Aur II ¹³⁾	-	-	-
Jumlah		4	26	56

Keterangan :

RPH = Regu Pemberantas Hama

KP2A = Kelompok Pengguna dan Pemakai Air

UPKD = Unit Pengelola Keuangan Desa

RMU = Rice Milling Unit

Sumber : UPT. BP3K Pino Raya


Tabel 5.6 Luas Tanam dan Produksi Tanaman Perkebunan Rakyat menurut Jenis di Kecamatan Pino Raya 2020

No	Jenis Tanaman	Luas Tanam (Ha)	Produksi (Ton)
(1)	(2)	(3)	(4)
1.	Kopi	227,00	51.19
2.	Karet	398,50	152.97
3.	Kelapa	181,00	91.80
4.	Kelapa Sawit	5 572,00	41 502.95
5.	Cengkeh	4,00	0,46
6.	Lada	4,50	0,62
7.	Coklat(kakau)	120	36,30
Jumlah		6 506,100	41 835.22

Sumber: Dinas Pertanian Kabupaten Bengkulu Selatan



BAB.VI PERTAMBANGAN



<https://bengkuluselatankab.bps.go.id>

PERTAMBAHAN

Tabel 6.1 Keberadaan Lokasi Penggalian Golongan C Menurut Desa di Kecamatan Pino Raya 2020

No	Nama Desa	Lokasi Penggalian Golongan C	
		Ada	Tidak Ada
(1)	(2)	(3)	(4)
1.	Tango Raso	-	-
2.	Air Kemang	-	√
3.	Bandung Ayu	-	√
4.	Tungkal I	-	√
5.	Talang Padang	-	√
6.	Pasar Pino	√	-
7.	Selali	√	-
8.	Nanjungan	-	√
9.	Tungkal II	-	√
10.	Napal Melintang	-	√
11.	Serang Bulan	-	√
12.	Kemang Manis	-	√
13.	Suka Bandung	-	√
14.	Cinto Mandi	-	√
15.	Pagar Gading	√	-
16.	Kembang Seri	-	√
17.	Karang Cayo	√	-
18.	Tanjung Aur II	-	√
19.	Padang Beriang	-	√
20.	Padang Serasan	-	-
21.	Telaga Dalam	-	√
22.	UPT Tanjung Aur II	-	√
Jumlah		4	15

Sumber: BPS Kabupaten Bengkulu Selatan
Hasil Pengolahan Data Podes 2020

ENERGI

Tabel 6.2 Keberadaan Keluarga Pengguna Listrik Menurut Desa di Kecamatan Pino Raya 2020

Desa/Kelurahan	Pengguna Listrik			Bukan Pengguna Listrik
	PLN	Non PLN	Jumlah	
(1)	(2)	(3)	(4)	(5)
1. Tanggo Raso	364.00	0.00	364.00	2.00
2. Air Kemang	281.00	0.00	281.00	2.00
3. Bandung Ayu	237.00	0.00	237.00	0.00
4. Tungkal I	396.00	0.00	396.00	0.00
5. Talang Padang	250.00	0.00	250.00	0.00
6. Pasar Pino	574.00	0.00	574.00	1.00
7. Selali	507.00	0.00	507.00	0.00
8. Nanjungan	619.00	0.00	619.00	1.00
9. Tungkal II	164.00	0.00	164.00	1.00
10. Napal Melintang	168.00	0.00	168.00	3.00
11. Serang Bulan	156.00	0.00	156.00	2.00
12. Kemang Manis	220.00	0.00	220.00	0.00
13. Suka Bandung	197.00	0.00	197.00	0.00
14. Cinto Mandi	106.00	1.00	107.00	5.00
15. Pagar Gading	376.00	0.00	376.00	4.00
16. Kembang Seri	246.00	0.00	246.00	0.00
17. Karang Cayo	360.00	3.00	363.00	12.00
18. Tanjung Aur II	438.00	30.00	468.00	0.00
19. Padang Beriang	323.00	0.00	323.00	3.00
20. Padang Serasan	270.00	0.00	270.00	1.00
21. Telaga Dalam	158.00	0.00	158.00	0.00
Pinoraya	6 410.00	34.00	6 444.00	37.00

Sumber : BPS Kabupaten Bengkulu Selatan
 Hasil Pengolahan Data Podes 2020



BAB.VII ANGKUTAN DAN KOMUNIKASI

<https://bengkuluselatan.kab.bps.go.id>

ANGKUTAN

Tabel 7.1.1 Sarana Transportasi Antar Desa Menurut Jenis Permukaan Jalan Terluas Menurut Desa di Kecamatan Pino Raya 2020

No	Nama Desa	Jenis Permukaan Jalan Sentra Produksi			
		Aspal/ Beton	Diperkeras (kerikil, batu, dsb)	Tanah	Lainnya
(1)	(2)	(3)	(4)	(5)	(6)
1.	Tango Raso	-	√	-	-
2.	Air Kemang	√	-	-	-
3.	Bandung Ayu	-	√	-	-
4.	Tungkal I	√	-	-	-
5.	Talang Padang	√	-	-	-
6.	Pasar Pino	√	-	-	-
7.	Selali	√	-	-	-
8.	Nanjungan	√	-	-	-
9.	Tungkal II	√	-	-	-
10.	Napal Melintang	√	-	-	-
11.	Serang Bulan	√	-	-	-
12.	Kemang Manis	√	-	-	-
13.	Suka Bandung	-	√	-	-
14.	Cinto Mandi	-	√	-	-
15.	Pagar Gading	-	√	-	-
16.	Kembang Seri	-	√	-	-
17.	Karang Cayo	√	-	-	-
18.	Tanjung Aur II	√	-	-	-
19.	Padang Beriang	√	-	-	-
20.	Padang Serasan	√	-	-	-
21.	Telaga Dalam	-	√	-	-
22.	UPT Tanjung Aur II	-	-	√	-
Jumlah		14	7	1	-

Sumber: BPS Kabupaten Bengkulu Selatan

Tabel 7.1.2 Jenis Permukaan Jalan dari Sentra Produksi/ Lahan Pertanian ke Jalan Utama di Kecamatan Pino Raya 2020

No	Nama Desa	Jenis Permukaan Jalan Sentra Produksi			
		Aspal/ Beton	Diperkeras (kerikil,batu,dsb)	Tanah	Lainnya
(1)	(2)	(3)	(4)	(5)	(6)
1.	Tanggo Raso	-	-	√	-
2.	Air Kemang	-	-	-	√
3.	Bandung Ayu	-	-	-	√
4.	Tungkal I	-	-	√	-
5.	Talang Padang	-	-	-	√
6.	Pasar Pino	-	-	√	-
7.	Selali	-	√	-	-
8.	Nanjungan	-	√	-	-
9.	Tungkal II	-	-	-	√
10.	Napal Melintang	-	-	√	-
11.	Serang Bulan	-	-	-	√
12.	Kemang Manis	-	-	-	√
13.	Suka Bandung	-	-	√	-
14.	Cinto Mandi	-	-	√	-
15.	Pagar Gading	-	-	√	-
16.	Kembang Seri	-	-	√	-
17.	Karang Cayo	-	-	√	-
18.	Tanjung Aur II	-	-	√	-
19.	Padang Beriang	-	√	-	-
20.	Padang Serasan	-	-	√	-
21.	Telaga Dalam	-	√	-	-
22.	UPT Tanjung Aur II	-	-	-	√
Jumlah		-	4	11	7

Sumber: BPS Kabupaten Bengkulu Selatan
 Hasil Pengolahan Data Podes 2014

Tabel 7.1.3 Jumlah Jembatan Pada Jalan Utama Desa di Kecamatan Pino Raya

No	Nama Desa	Jumlah Jembatan Pada Jalan Utama
(1)	(2)	(3)
1.	Tanggo Raso	3
2.	Air Kemang	-
3.	Bandung Ayu	-
4.	Tungkal I	-
5.	Talang Padang	-
6.	Pasar Pino	1
7.	Selali	-
8.	Nanjungan	-
9.	Tungkal II	-
10.	Napal Melintang	-
11.	Serang Bulan	1
12.	Kemang Manis	-
13.	Suka Bandung	3
14.	Cinto Mandi	3
15.	Pagar Gading	3
16.	Kembang Seri	4
17.	Karang Cayo	6
18.	Tanjung Aur II	4
19.	Padang Beriang	-
20.	Padang Serasan	1
21.	Telaga Dalam	1
22.	UPT Tanjung Aur II	1
Jumlah		31

Sumber: BPS Kabupaten Bengkulu Selatan

KOMUNIKASI

Tabel 7.2.1 Keberadaan Warnet dan Kantor Pos/ Pos Pembantu/ Rumah Pos Menurut Desa di Kecamatan Pino Raya 2020

No	Nama Desa	Wartel/ Kiospon/ Warpostel/ Warpaparpostel	Warnet	Kantor Pos/ Pos Pembantu/ Rumah Pos
(1)	(2)	(3)	(4)	(5)
1.	Tango Raso	-	-	-
2.	Air Kemang	-	-	-
3.	Bandung Ayu	-	-	-
4.	Tungkal I	-	-	-
5.	Talang Padang	-	-	-
6.	Pasar Pino	-	-	√
7.	Selali	-	-	-
8.	Nanjungan	-	-	-
9.	Tungkal II	-	-	-
10.	Napal Melintang	-	-	-
11.	Serang Bulan	-	-	-
12.	Kemang Manis	-	-	-
13.	Suka Bandung	-	-	-
14.	Cinto Mandi	-	-	-
15.	Pagar Gading	-	-	-
16.	Kembang Seri	-	-	-
17.	Karang Cayo	-	-	-
18.	Tanjung Aur II	-	-	-
19.	Padang Beriang	-	-	-
20.	Padang Serasan	-	-	-
21.	Telaga Dalam	-	-	-
22.	UPT Tanjung Aur II	-	-	-
Jumlah		-	-	1

Sumber: BPS Kabupaten Bengkulu Selatan
Hasil Pengolahan Data podes 2014

Tabel 7.2.2 Keberadaan Base Transceiver Station (BTS) di Kecamatan Pino Raya 2020

No	Nama Desa	Keberadaan BTS	
		Ada	Tidak Ada
(1)	(2)	(3)	(4)
1.	Tanggo Raso	-	√
2.	Air Kemang	-	√
3.	Bandung Ayu	-	√
4.	Tungkal I	√	-
5.	Talang Padang	-	√
6.	Pasar Pino	√	-
7.	Selali	-	√
8.	Nanjungan	-	√
9.	Tungkal II	-	√
10.	Napal Melintang	-	√
11.	Serang Bulan	-	√
12.	Kemang Manis	-	√
13.	Suka Bandung	-	√
14.	Cinto Mandi	-	√
15.	Pagar Gading	-	√
16.	Kembang Seri	√	-
17.	Karang Cayo	-	√
18.	Tanjung Aur II	-	√
19.	Padang Beriang	-	√
20.	Padang Serasan	-	√
21.	Telaga Dalam	-	√
22.	UPT Tanjung Aur II	-	√
Jumlah		3	19

Sumber: BPS Kabupaten Bengkulu Selatan
 Hasil Pengolahan Data podes 2014



BAB.VIII EKONOMI DAN LAINNYA

<https://bengkuluselatan.kab.bps.go.id>

EKONOMI

Tabel 8.1.1 Jumlah Perusahaan Dagang yang Memiliki Surat Izin Usaha Perdagangan (SIUP) menurut Jenis Perusahaan di Kecamatan Pino Raya Tahun 2020

Tahun	Pedagang Besar	Pedagang Menengah	Pedagang Kecil	Jumlah
(1)	(2)	(3)	(4)	(5)
2020	-	10	45	55
2019	-	6	35	47
2018	-	7	37	44
2017	-	5	32	37
2016	-	3	24	27
2015	-	2	19	21
2014	-	-	14	14
2013	-	-	10	10
2012	-	-	13	13

Sumber: Dinas Koperasi, Perindustrian dan Perdagangan Kabupaten Bengkulu Selatan

Tabel 8.1.2 Jumlah Pasar Permanen/Semi Permanen, dan Non Permanen di Kecamatan Pino Raya Tahun 2020

No.	Nama Desa	Permanen/ Semi Permanen	Non Permanen	Hari Pasar
(1)	(2)	(3)	(4)	(5)
1.	Tanggo Raso	-	-	-
2.	Air Kemang	-	-	-
3.	Bandung Ayu	-	-	-
4.	Tungkal I	1	-	Sabtu
5.	Talang Padang	-	-	-
6.	Pasar Pino	-	1	Jumat
7.	Selali	-	-	-
8.	Nanjungan	1	-	Kamis
9.	Tungkal II	-	-	-
10.	Napal Melintang	-	-	-
11.	Serang Bulan	-	-	-
12.	Kemang Manis	1	-	-
13.	Suka Bandung	-	-	-
14.	Cinto Mandi	-	-	-
15.	Pagar Gading	1	-	Rabu
16.	Kembang Seri	-	-	-
17.	Karang Cayo	-	-	-
18.	Tanjung Aur II	-	-	-
19.	Padang Beriang	-	-	-
20.	Padang Serasan	-	-	-
21.	UPT Karang Cayo	-	-	-
22.	Telaga Dalam	-	-	-
23.	UPT Tanjung Aur II	-	-	-
Jumlah		4	1	-

Sumber: BPS Kabupaten Bengkulu Selatan

Tabel 8.1.3 Keberadaan Kelompok Pertokoan, Pasar Permanen/ Semi Permanen dan Pasar Tanpa Bangunan Menurut Desa di Kecamatan Pino Raya 2020

No.	Nama Desa	Kelompok Pertokoan	Pasar Permanen/ Semi Permanen	Pasar Tanpa Bangunan
(1)	(2)	(3)	(4)	(5)
1.	Tanggo Raso	-	-	-
2.	Air Kemang	-	-	-
3.	Bandung Ayu	-	-	-
4.	Tungkal I	-	√	-
5.	Talang Padang	-	-	-
6.	Pasar Pino	√	-	√
7.	Selali	-	-	-
8.	Nanjungan	-	√	-
9.	Tungkal II	-	-	-
10.	Napal Melintang	-	-	-
11.	Serang Bulan	-	-	-
12.	Kemang Manis	-	√	-
13.	Suka Bandung	-	-	-
14.	Cinto Mandi	-	-	-
15.	Pagar Gading	-	√	-
16.	Kembang Seri	-	-	-
17.	Karang Cayo	-	-	-
18.	Tanjung Aur II	-	-	-
19.	Padang Beriangan	-	-	-
20.	Padang Serasan	-	-	-
21.	Telaga Dalam	-	-	-
22.	UPT Tanjung Aur II	-	-	-
Jumlah		1	4	1

Sumber: BPS Kabupaten Bengkulu Selatan
 Hasil Pengolahan Data podes 2020

Tabel 8.1.4 Ketersediaan Sarana Perdagangan di Kecamatan Pino Raya 2020

No.	Nama Desa	Warung/ Kedai Makanan Minuman	Toko/ Warung Kelontong	Restoran/ Rumah Makan
(1)	(2)	(3)	(4)	(5)
1.	Tanggo Raso	√	√	-
2.	Air Kemang	-	√	-
3.	Bandung Ayu	-	√	-
4.	Tungkal I	√	√	-
5.	Talang Padang	-	√	-
6.	Pasar Pino	√	√	-
7.	Selali	-	√	-
8.	Nanjungan	√	√	-
9.	Tungkal II	-	√	-
10.	Napal Melintang	-	√	-
11.	Serang Bulan	-	√	-
12.	Kemang Manis	-	√	-
13.	Suka Bandung	-	√	-
14.	Cinto Mandi	-	√	-
15.	Pagar Gading	√	√	-
16.	Kembang Seri	-	√	-
17.	Karang Cayo	-	√	-
18.	Tanjung Aur II	-	√	-
19.	Padang Beriang	-	√	-
20.	Padang Serasan	√	√	√
21.	Telaga Dalam	-	√	-
22.	UPT Tanjung Aur II	-	√	-
Jumlah		6	22	1

Sumber: BPS Kabupaten Bengkulu Selatan
 Hasil Pengolahan Data podes 2020

Tabel 8.1.5 Jumlah Bank dan Hotel/ Penginapan di Kecamatan Pino Raya 2020

No.	Nama Desa	Bank	Hotel/ Penginapan
(1)	(2)	(3)	(4)
1.	Tanggo Raso	-	-
2.	Air Kemang	-	-
3.	Bandung Ayu	-	-
4.	Tungkal I	-	-
5.	Talang Padang	-	-
6.	Pasar Pino	2	-
7.	Selali	-	-
8.	Nanjungan	-	-
9.	Tungkal II	-	-
10.	Napal Melintang	-	-
11.	Serang Bulan	-	-
12.	Kemang Manis	-	-
13.	Suka Bandung	-	-
14.	Cinto Mandi	-	-
15.	Pagar Gading	-	-
16.	Kembang Seri	-	-
17.	Karang Cayo	-	-
18.	Tanjung Aur II	-	-
19.	Padang Beriang	-	-
20.	Padang Serasan	-	1
21.	Telaga Dalam	-	-
22.	UPT Tanjung Aur II	-	-
Jumlah		2	1

Sumber: BPS Kabupaten Bengkulu Selatan
 Hasil Pengolahan Data podes 2020

INDUSTRI DAN LAINNYA

Tabel 8.2.1 Ketersediaan Industri Kecil dan Mikro di Kecamatan Pino Raya 2020

No.	Nama Desa	Industri dari Kayu	Industri Logam Mulia dan Bahan dari Logam	Industri Anyaman
(1)	(2)	(3)	(4)	(5)
1.	Tanggo Raso	√	-	-
2.	Air Kemang	√	-	-
3.	Bandung Ayu	√	-	√
4.	Tungkal I	√	-	√
5.	Talang Padang	-	-	-
6.	Pasar Pino	√	-	-
7.	Selali	√	√	-
8.	Nanjungan	√	-	√
9.	Tungkal II	-	-	√
10.	Napal Melintang	√	-	√
11.	Serang Bulan	-	-	√
12.	Kemang Manis	√	-	√
13.	Suka Bandung	√	-	√
14.	Cinto Mandi	-	-	√
15.	Pagar Gading	-	-	-
16.	Kembang Seri	-	-	-
17.	Karang Cayo	-	-	√
18.	Tanjung Aur II	-	-	-
19.	Padang Beriang	√	-	√
20.	Padang Serasan	√	-	-
21.	Telaga Dalam	-	-	-
22.	UPT Tanjung Aur II	-	-	-
Jumlah		12	1	11

Sumber: BPS Kabupaten Bengkulu Selatan
 Hasil Pengolahan Data podes 2020

Lanjutan Tabel 8.2.1

No.	Nama Desa	Industri Gerabah/ Keramik/ Batu	Industri Makanan dan Minuman	Industri Lainnya
(1)	(2)	(3)	(4)	(5)
1.	Tanggo Raso	-	-	-
2.	Air Kemang	-	√	-
3.	Bandung Ayu	-	√	-
4.	Tungkal I	-	√	√
5.	Talang Padang	-	-	-
6.	Pasar Pino	√	√	√
7.	Selali	√	-	-
8.	Nanjungan	√	√	√
9.	Tungkal II	-	-	-
10.	Napal Melintang	-	√	-
11.	Serang Bulan	-	√	-
12.	Kemang Manis	-	√	-
13.	Suka Bandung	-	√	-
14.	Cinto Mandi	-	-	-
15.	Pagar Gading	-	-	-
16.	Kembang Seri	-	-	-
17.	Karang Cayo	-	-	-
18.	Tanjung Aur II	-	-	-
19.	Padang Beriang	-	-	-
20.	Padang Serasan	-	-	-
21.	Telaga Dalam	-	-	-
22.	UPT Tanjung Aur II	-	-	-
	Jumlah	3	9	3

Sumber: BPS Kabupaten Bengkulu Selatan
Hasil Pengolahan Data podes 2020

DATA

MENCERDASKAN BANGSA



**BADAN PUSAT STATISTIK
KABUPATEN BENGKULU SELATAN**

Jl. Affan Bachsin No. 108 A, Bengkulu Selatan 38516
Telepon/Fax: (0739) 21048 Email: bps1701@bps.go.id
Website : <http://bengkuluselatankab.bps.go.id>

ISSN 2598-7100

