

10 0503 1819



LABEL SEMENTARA
SENSUS BARANG 2014

Ruang	ID	Lokasi	Petugas
B2309	21.0500.0915/1	KEC II	MSC



33240000

ISSN 0852 - 0225
3324. A . 0001

KECAMATAN PLANTUNGAN

DALAM ANGKA 1999

315.598
Kec.
Ind.

BPS Badan Pusat Statistik

BPS Badan Pusat Statistik Kabupaten Kendal
Jin. Pramuka (Komplek Perkantoran) Telp. (0294) 381461, 383461
KENDAL

disusun oleh
**MANTRI STATISTIK
PLANTUNGAN**

BPS Badan Pusat Statistik Kabupaten Kendal



PERUSTAKA :	10.0502.1319
M F N :	9379
MILK: UPT. PERUSTAKA SAHOK. STAT.	ISSN 0852-0225
BPS	3524.A.0001

KECAMATAN PLANTUNGAN

DALAM ANGKA 1999

disusun oleh
**MANTRI STATISTIK
PLANTUNGAN**

BPS Badan Pusat Statistik Kabupaten Kendal

KATA SAMBUTAN

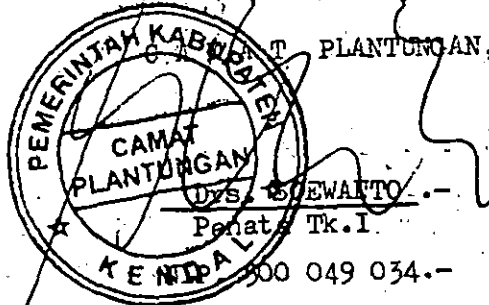
Dengan memanjatkan puji, syukur kehadiran Allah SWT, kami menyambut baik telah disusunnya buku "KECAMATAN PLANTUNGAN DALAM ANGKA - TAHUN 1999" oleh Mantri Statistik Kecamatan Plantungan sebagai upaya untuk mewujudkan dan menyajikan informasi demi kebutuhan penyusunan perencanaan yang terpadu dan berkesinambungan.

Kami memaklumi materi buku ini masih jauh dari sempurna, oleh karena itu kami mengharap untuk dapat dikembangkan dalam konsultasi dan koordinasi dari semua pihak.

Dan saya minta agar hubungan kerjasama yang baik yang telah terjalin antar Dinas/Instansi di Kecamatan Plantungan selama ini terus ditingkatkan

Demikianlah semoga penyajian buku ini bermanfaat. Terima kasih.

Plantungan, tgl. Maret 2000,



KATA PENGANTAR

Assalamu'alaikum Wr. Wb.

Buku "KECAMATAN PLANTUNGAN DALAM ANGKA TAHUN 1999" ini merupakan publikasi statistik tahunan yang diterbitkan setiap tahun dengan pengharapan untuk dapat memberikan informasi data yang berkesinambungan dan mencakup tentang letak geografi, pemerintahan, sumber daya manusia, sosial ekonomi, serta sosial budaya.


Keberhasilan penerbitan buku ini dapat terwujud berkat peran serta dan kerjasama yang baik dari semua pihak yang terkait dengan tugas saya. Maka pada kesempatan ini pula saya sampaikan penghargaan dan terima kasih yang sebesar-besarnya kepada:

1. Yth. Bapak Camat Plantungan;
2. Yth. Sdr. Kepala Dinas/Instansi di Kecamatan Plantungan;
3. Pemerintah Kabupaten Daerah Tk. II Kendal.

Akhirnya dengan penuh harapan semoga yang terkandung dalam penyajian buku ini ada manfaatnya. Terima kasih.

Wassalamu'alaikum Wr. Wb.

Plantungan, Mei 2000
Mantri Statistik Kecamatan Plantungan



MOKH. NASRULLOH
NIP. 340 005 631

DAFTAR ISI

	hlm
Sambutan Camat Plantungan	i
Kata Pengantar	ii
Daftar isi	iii
Letak Geografis	vi
Peta Wilayah Kabupaten Kendal	1
Peta Wilayah Kecamatan Plantungan	2
Tabel 1.1 Luas Wilayah Dirinci Menurut Desa	3
Tabel 1.2 Luas Wilayah Dirinci Menurut Peng gunaan	4
Tabel 1.3 Perincian Penggunaan Lahan	5
Tabel 1.4 Banyaknya Hari Hujan	7
Tabel 1.5 Banyaknya Curah Hujan	8
Tabel 2.1 Banyaknya Dukuh, Rukun Warga, dan Rukun Tetangga	9
Tabel 2.2 Banyaknya Balai Desa Dan Kantor Desa	10
Tabel 2.3 Banyaknya Perangkat Desa	11
Tabel 3.1 Banyaknya Rumah Tangga dan Ba- ngunan Tempat Tinggal	12
Tabel 3.2 Banyaknya Tempat Tinggal Penduduk	13
Tabel 3.3 Banyaknya Penduduk Dirinci Menu- rut Jenis Kelamin	14
Tabel 3.4 Kepadatan Penduduk Dirinci Per Desa	15
Tabel 3.5 Sex Ratio Penduduk Laki-laki Ter- hadap Perempuan	16
Tabel 3.6 Perkembangan Penduduk Per Tahun	17
Tabel 3.7 Jumlah Penduduk Menurut Kelom- pok Umur dan Jenis Kelamin	18
Tabel 3.8 Jumlah Penduduk Umur 5-6, 7-12,	

13-15 19

Tabel	3.9	Banyaknya Penduduk WNA dan WNI Ke turunan Cina	20
Tabel	3.10	Banyaknya Mutasi Penduduk	21
Tabel	3.11	Jumlah Penduduk Dirinci Menurut Pendidikan	22
Tabel	3.12	Jumlah Penduduk Dirinci Menurut Mata Pencapaian	24
Tabel	4.1	Banyaknya PUS Akseptor KB Aktif ..	26
Tabel	5.1	Banyaknya Pemeluk Agama	28
Tabel	5.2	Banyaknya Tempat Ibadah	29
Tabel	5.3	Peserta Calon Jamaah Haji	30
Tabel	5.4	Banyaknya Ulama, Mubaligh, dan Khotib	31
Tabel	5.5	Banyaknya Nikah, Talak, Cerai dan Rujuk	32
Tabel	6.1	Banyaknya Sekolah TK, Murid, dan Guru	33
Tabel	6.2	Banyaknya Sekolah Dasar Negeri, Murid, dan Guru	34
Tabel	6.4	Banyaknya Madrasah Ibtidaiyah, Murid, dan Guru	35
Tabel	6.5	Banyaknya Sekolah Lanjutan Pertama Negeri, Murid, dan Guru	36
Tabel	6.4	Banyaknya Madrasah Tsanawiyah, Murid, dan Guru	37
Tabel	7.1	Banyaknya Dokter, Tenaga Medis, Dukun Bayi, Bidan dan Juru Sunat ..	38
Tabel	7.2	Banyaknya Fasilitas Kesehatan ...	39
Tabel	7.3	Banyaknya Rumah Sehat A, B, C ...	40
Tabel	7.4	Banyaknya Sarana Air Bersih	41
Tabel	7.5	Banyaknya Jamban Umum, Inpres, dan Swadaya	42
Tabel	8.1	Banyaknya Penderita Cacat	43

Tabel 9.1	Luas Panen dan Produksi Padi	44
Tabel 9.2	Produksi Tanaman Perdagangan	45
Tabel 9.2	Produksi Tanaman Sayuran	46
Tabel 9.3	Luas Panen dan Produksi Kacang Tanah dan Jagung	47
Tabel 9.4	Luas Panen dan Produksi Ubi Kayu dan Ubi Jalar	48
Tabel 9.7	Banyaknya Unggas	49
Tabel 9.7	Produksi Telur Ternak Unggas	50
Tabel 9.8	Banyaknya Ternak	51
Tabel 10.1	Banyaknya Sarana Angkutan Darat Kendaraan Bermotor	52
Tabel 10.2	Banyaknya Sarana Angkutan Darat Kendaraan Tak Bermotor	53
Tabel 10.3	Jenis Permukaan, Kondisi, dan Kelas Jalan	54
Tabel 11.1	Banyaknya Pesawat Radio, Televisi Listrik PLN dan Telephon	55
Keterangan	Yang Tidak Terdapat di Kecamatan Plantungan	56

LETAK GEOGRAFIS

1. Kecamatan Plantungan terletak dalam:

Wilayah Pembantu Bupati : Selokaton
Kabupaten Daerah Tingkat II : Kendal
Propinsi Daerah Tingkat I : Jawa Tengah

2. Batas-batas wilayah:

Sebelah utara : Kab. Dati II Batang, Kec. Tersono
Sebelah selatan : Gunung Prahu
Sebelah barat : Kab. Dati II Batang, Kec. Bawang
Sebelah timur : Kec. Sukorejo

3. Jarak dari Ibukota Plantungan ke beberapa kota:

Kota Propinsi Jawa Tengah : 76 Km
Kota Kabupaten Kendal : 46 Km
Kota Kecamatan Sukorejo : 10 Km
Kota Kecamatan Bawang : 8 Km
Kota Kecamatan Tersono : 13 Km

4. Ketinggian tanah:

Tertinggi : 1000 m dpl di Desa Blumah
Sedang : 723 m dpl di Desa Tirtomulyo
Terendah : 480 m dpl di Desa Mojoagung

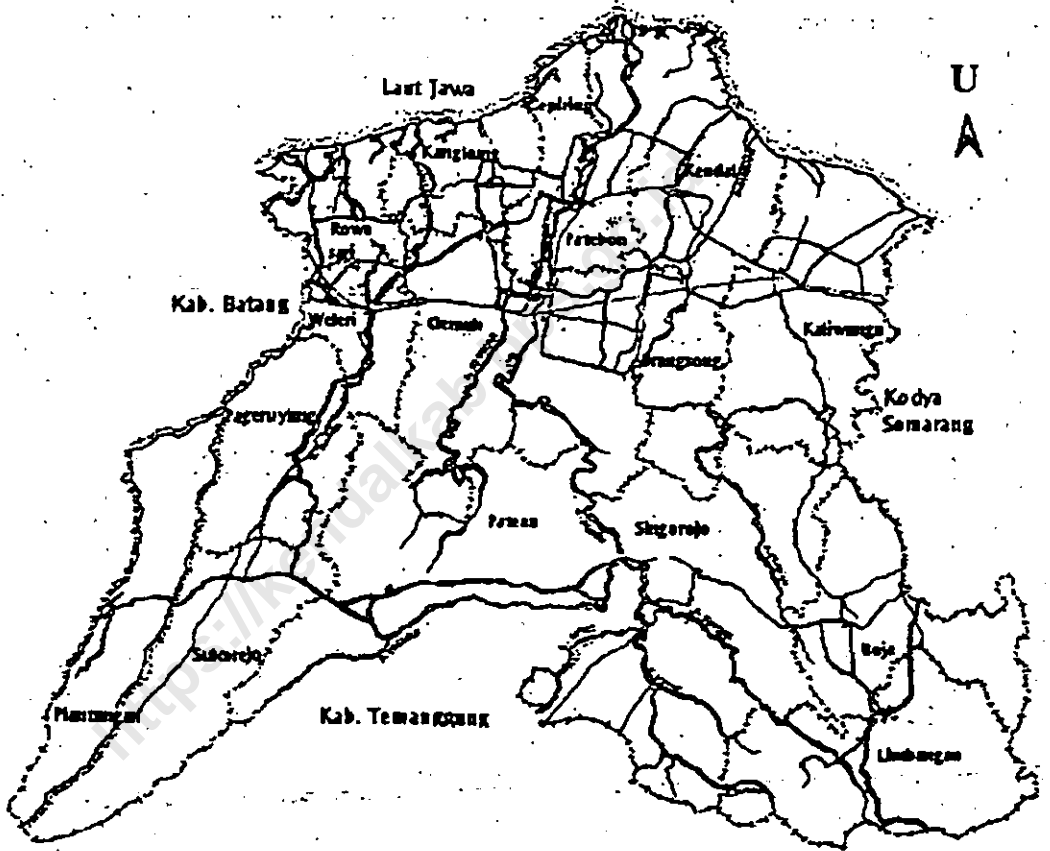
5. Suhu Udara:

Pagi/Siang hari : 17 - 21 °C
Sore/Malam hari : 20 - 16 °C

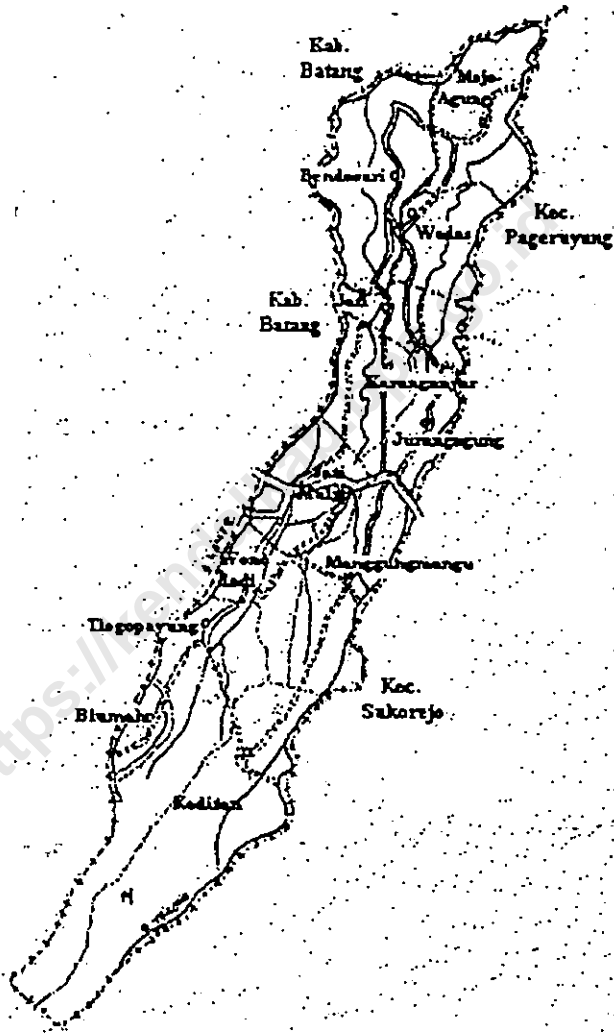
6. Kemiringan Tanah : 40 - 60 %

7. Produktivitas Tanah : Sedang

KABUPATEN KENDAL



KECAMATAN PLANTUNGAN



U
A

Tabel : 1.1.

**LUAS WILAYAH KECAMATAN PLANTUNGAN
DIRINCI MENURUT DESA**

TAHLIN : 1999

DESA	LUAS	PERSENTASE
(1)	(Km ²) (2)	(%) (3)
01. Blumah	3,12	6,40
02. Kedilen	6,55	13,41
03. Tlogopayung	6,24	12,77
04. Wonodadi	4,01	8,22
05. Manggungmangu	3,26	6,68
06. Tirnomulyo	4,12	8,44
07. Jurangagung	3,59	7,35
08. Karanganyar	3,36	6,88
09. Jali	1,47	3,01
10. Bendosari	5,12	10,48
11. Wadas	4,31	8,83
12. Mojoagung	3,67	7,52
JUMLAH	48,82	100,00

BPS Kabupaten Kendal

Sumber data : Statistik Kecamatan Plantungan
Cetakan :

Tabel : 1.2.

**LUAS WILAYAH KECAMATAN PLANTUNGAN
DIRINCI MENURUT PENGGUNAAN**

TAHUN : 1999

JENIS PENGGUNAAN	LUAS (Km ²)	PERSENTASE (%)
(1)	(2)	(3)
01. Tanah Sawah	12,05	24,68
02. Tanah Pekarangan	5,41	11,08
03. Tanah Tegalan/Kebun	19,55	40,04
04. Tanah Hutan	6,25	12,60
05. Tanah Lain-lain	5,57	11,40
JUMLAH	48,82	100,00

BPS Kabupaten Kendal

Sumber data : Statistik Kecamatan Plantungan
Cetakan :

Tabel : 1.3.

PERINCIAN PENGGUNAAN LAHAN
KECAMATAN PLANTUNGAN

TAHUN : 1999

DESA	TANAH SAWAH			PEKARA-
	TEHNIS	1/2 TEHNIS	S D H N	NGAN
	(Ha)	(Ha)	(Ha)	(Ha)
(1)	(2)	(3)	(4)	(5)
01. Blumeh	0,00	0,00	38,33	9,85
02. Kediten	0,00	0,00	0,00	31,82
03. Tlogopayung	0,00	0,00	127,21	52,30
04. Wonodadi	50,00	0,00	52,45	118,04
05. Manggungmangu	0,00	0,00	70,88	54,13
06. Tirtomulyo	0,00	0,00	74,30	39,98
07. Jurangagung	2,49	113,48	0,00	70,86
08. Karanganyar	104,00	15,50	0,00	21,10
09. Jati	0,00	85,14	0,00	16,30
10. Bendosari	0,00	0,00	169,56	52,99
11. Wedas	0,00	86,00	34,77	48,53
12. Mojoagung	0,00	0,00	181,00	28,62
JUMLAH 1999	156,49	300,12	748,50	540,71
1998	156,49	300,12	748,50	540,71
1997	156,49	312,62	778,34	544,00

BPS Kabupaten Kendal

Sumber data : Monografi Desa 1999

Catatan :

Tabel : 1.3. lanjutan

PERINCIAN PENGGUNAAN LAHAN
KECAMATAN PLANTUNGAN

TAHUN : 1999

DESA	TEGALAN /			JUMLAH
	KEBUN	HUTAN	LAIN-LAIN	
(1)	(Ha) (6)	(Ha) (7)	(Ha) (8)	(Ha) (9)
01. Blumah	107,25	139,00	17,72	312,25
02. Kedilen	235,48	350,00	37,12	664,50
03. Tlogapayung	370,40	25,00	48,59	623,50
04. Wonodadi	139,96	0,00	42,81	401,36
05. Manggungmangu	107,57	0,00	93,42	328,00
06. Tirlomulyo	234,80	22,00	41,22	412,30
07. Jurangagung	106,54	0,00	66,46	368,62
08. Karanganyar	98,60	40,00	56,60	338,00
09. Jali	9,50	15,00	21,06	147,00
10. Bendosari	242,59	0,00	47,01	512,14
11. Wedas	191,50	31,70	49,70	431,20
12. Mojoagung	121,76	2,00	36,81	367,19
JUMLAH 1999	1.954,94	624,70	556,82	4.682,26
1998	2.030,53	624,70	481,21	4.682,26
1997	2.020,00	624,70	445,11	4.682,26

BPS Kabupaten Kendal

Sumber data : Monografi Desa 1999

Cetakan :

Tabel : 1.4.

**BANYAKNYA HARI HILJIAN
KECAMATAN PLANTUNGAN
TAHUN 1996 - 1999**

BULAN	1996	1997	1998	1999
(1)	(2)	(3)	(4)	(5)
01. Januari	22	19	23	27
02. Pebruari	26	22	17	21
03. Maret	17	24	18	17
04. April	19	19	15	17
05. Mei	11	13	17	3
06. Juni	4	2	15	6
07. Juli	3	1	19	4
08. Agustus	8	1	6	5
09. September	7	0	6	2
10. Oktober	14	3	12	14
11. Nopember	21	8	22	26
12. Desember	19	21	19	20
JUMLAH	171	133	187	170
Rata-rata	14	11	16	14

BPS Kabupaten Kendal

Sumber data : Pengairan Renting Plantungan
Catatan :

Tabel 1.5.

**BANYAKNYA CURAH HUJAN
KECAMATAN PLANTUNGAN**

TAHUN 1996 - 1999

BULAN	1996	1997	1998	1999
(1)	(2)	(3)	(4)	(5)
01. Januari	203	1.605	504	553
02. Pebruari	560	404	481	420
03. Maret	484	502	365	262
04. April	342	328	363	391
05. Mei	197	128	361	34
06. Juni	78	67	260	59
07. Juli	37	15	281	38
08. Agustus	184	17	42	36
09. September	58	0	121	19
10. Oktober	239	22	238	257
11. Nopember	295	81	438	489
12. Desember	525	447	626	608
JUMLAH	3.202	3.636	4.140	3.186
Rata-rata	267	303	345	264

BPS Kabupaten Kendal

Sumber data : Pengukuran Ranting Plantungan
Cetakan :

Tabel : 2.1

**BANYAKNYA DUKUH, RUKUN WARGA, DAN RUKUN TETANGGA
KECAMATAN PLANTUNGAN**

TAHUN : 1998

DESA	DUKUH	RUKUN WARGA	RUKUN TETANGGA
(1)	(2)	(3)	(4)
01. Blumah	2	2	8
02. Kedilen	4	4	12
03. Tiogopayung	8	8	21
04. Wonodadi	7	7	31
05. Manggungmangu	3	3	21
06. Tirtomulyo	7	7	27
07. Jurangagung	5	6	23
08. Karanganyar	3	3	15
09. Jali	2	2	11
10. Bendosari	7	7	21
11. Wedas	6	6	24
12. Mojoagung	3	3	14
JUMLAH 1998	57	58	228
1998	57	58	209
1997	57	58	207

BPS Kabupaten Kendal

Sumber data : Statistik Kecamatan Plantungan

Catatan :

Tabel : 2.2.

BANYAKNYA BALAI DESA DAN KANTOR DESA
KECAMATAN PLANTUNGAN

TAHUN : 1999

DESA	BALAI DESA	KANTOR DESA
(1)	(2)	(3)
01. Blumah	1	1
02. Kedilen	1	1
03. Tigopeyung	1	1
04. Wonodadi	1	1
05. Manggungmangu	1	1
06. Tirtomulyo	1	1
07. Jurangagung	1	1
08. Karanganyar	1	1
09. Jelli	1	1
10. Bendosari	1	1
11. Wades	1	1
12. Mojoagung	1	1
JUMLAH	12	12

Sumber data : Statistik Kecamatan Plantungan
Catatan :

Tabel : 2.3

**BANYAKNYA PERANGKAT DESA
KECAMATAN PLANTUNGAN**

TAHLUN : 1999

DESA	SEKDES/ KEL	KALUR	PEMB. KALUR	KADUS	JUMLAH
(1)	(2)	(3)	(4)	(5)	(6)
01. Blumeh	0	3	0	2	5
02. Kediten	1	2	0	3	6
03. Tlogopayung	1	1	0	5	7
04. Wonodedi	0	4	1	5	10
05. Manggungmengu	1	3	0	2	6
06. Titomulyo	1	3	1	2	7
07. Jurangegung	0	3	1	3	7
08. Karanganyar	1	4	1	2	8
09. Jati	0	5	0	2	7
10. Bendosan	0	2	1	3	6
11. Wadas	1	3	1	4	9
12. Mopegung	1	4	0	2	7
JUMLAH 1999	7	37	6	35	85
1998	7	37	6	36	86
1997	12	54	16	49	131

BPS Kabupaten Kendal

Sumber data : Kasi Pembangunan Kecamatan Plantungan
Catatan :

Tabel : 3.1.

**BANYAKNYA RUMAH TANGGA DAN BANGUNAN TEMPAT TINGGAL
KECAMATAN PLANTUNGAN**

TAHUN : 1999

DESA	RUMAH TANGGA	BANGUNAN TEMPAT TINGGAL
(1)	(2)	(3)
01. Blumah	278	239
02. Kediten	268	235
03. Tlogopayung	735	701
04. Wonodadi	670	626
05. Manggungmangu	566	520
06. Tirtomulyo	657	606
07. Jurangagung	641	604
08. Karanganyer	417	424
09. Jati	263	252
10. Bendosari	600	773
11. Wadas	797	743
12. Mojoagung	572	532
JUMLAH 1999	7.062	6.654
1998	6.506	6.310
1997	6.465	6.293

BPS Kabupaten Kendal

Sumber data : Statistik Kecamatan Plantungan

Catatan :

Tabel : 3.2.

**BANYAKNYA TEMPAT TINGGAL PENDUDUK
KECAMATAN PLANTUNGAN**

TAHUN : 1999

DESA	PER- MANEN	SEMI PER- MANEN	PAPAN	BAMBU	JUMLAH
(1)	(2)	(3)	(4)	(5)	(6)
01. Blumah	7	1	191	39	238
02. Kediten	4	4	129	88	235
03. Tiogopayung	18	1	511	171	701
04. Wonodadi	37	17	661	111	826
05. Manggungmangu	14	5	369	132	520
06. Tirtomutyo	126	41	595	44	806
07. Jurangagung	38	14	534	18	604
08. Karangenyar	17	50	356	1	424
09. Jali	11	3	232	6	252
10. Bendosari	51	12	706	4	773
11. Wadas	34	8	682	39	743
12. Mojoagung	87	10	401	34	532
JUMLAH 1999	444	166	5.347	697	6.654
1998	225	167	5.248	670	6.310
1997	216	168	5.240	669	6.293

BPS Kabupaten Kendal

Sumber data : Statistik Kecamatan Plantungan

Catatan :

Tabel : 3.3.

**BANYAKNYA PENDUDUK DIRINCI MENURUT JENIS KELAMIN
KECAMATAN PLANTUNGAN**

TAHUN : 1999

DESA	LAKILAKI	PEREMPUAN	JUMLAH
(1)	(2)	(3)	(4)
01. Blumah	580	664	1.254
02. Kediten	608	605	1.213
03. Tlogopayung	1.675	1.713	3.388
04. Wonodadi	1.850	1.874	3.824
05. Manggungmangu	1.107	1.156	2.263
06. Tirfomulyo	1.736	1.839	3.575
07. Jurangagung	1.322	1.245	2.567
08. Karanganyar	636	652	1.688
09. Jeli	550	564	1.114
10. Bendosan	1.659	1.744	3.403
11. Wadas	1.583	1.584	3.167
12. Mojoagung	1.141	1.150	2.291
JUMLAH 1999	14.757	14.960	29.747
1998	14.789	15.007	29.796
1997	14.715	14.921	29.636

BPS Kabupaten Kendal

Sumber data: Monografi Desa 1999

Catatan :

Tabel : 3.4

**KEPADATAN PENDUDUK DIRINCI PER DESA
KECAMATAN PLANTUNGAN**

TAHUN : 1999

DESA	PENDUDUK	LUAS	KEPADATAN
		(Km ²)	(Orang/Km ²)
(1)	(2)	(3)	(4)
01. Blumah	1.254	3,12	402
02. Kediten	1.213	6,55	186
03. Tiogopayung	3.388	6,24	543
04. Wonodadi	3.824	4,01	953
05. Mangungmangu	2.263	3,26	694
06. Tirtomulyo	3.575	4,12	867
07. Jurangagung	2.557	3,59	715
08. Karanganyar	1.688	3,36	502
09. Jeli	1.114	1,47	758
10. Bendosen	3.403	5,12	664
11. Wedas	3.167	4,31	734
12. Mojoagung	2.291	3,67	624
	JUMLAH 1999	29,747	48,82
	1998	29.796	48,82
	1997	29.636	48,82

BPS Kabupaten Kendal

Sumber data : Statistik Kecamatan Plantungan

Catatan :

Tabel : 3.5

**SEX RATIO PENDUDUK LAKI-LAKI TERHADAP PEREMPUAN
KECAMATAN PLANTUNGAN**

TAHUN : 1999

DESA	PENDUDUK		SEX RATIO (PER 1000)	
	LAKI-LAKI	PEREMPUAN		
(1)	(2)	(3)	(4)	
01. Blumah	590	664	889	
02. Kedrien	608	605	1.005	
03. Tlogosayung	1.875	1.713	978	
04. Wonodadi	1.950	1.874	1.041	
05. Manggungmengu	1.107	1.156	958	
06. Tirnomulyo	1.736	1.839	944	
07. Jurongagung	1.322	1.245	1.062	
08. Karanganyar	636	652	961	
09. Jali	550	564	975	
10. Bendosari	1.659	1.744	951	
11. Wedas	1.583	1.584	999	
12. Mojeagung	1.141	1.150	992	
	JUMLAH 1999	14.757	14.990	984
	1998	14.789	15.007	965
	1997	14.715	14.921	986

BPS Kabupaten Kendal

Sumber data : Statistik Kecamatan Plantungan
Calatan :

Tabel : 3.6

**PERKEMBANGAN PENDUDUK PER TAHUN
KECAMATAN PLANTUNGAN**

TAHUN : 1990

TAHUN	PENDUDUK	PERKEMBANGAN PENDUDUK (%)
(1)	(2)	(3)
1990	24.436	
1991	24.807	0,70
1992	24.821	0,87
1993	25.139	1,28
1994	25.316	0,71
1995	25.521	0,81
1996	26.097	2,26
1997	26.390	1,08
1998	26.607	0,86
1999	26.918	1,17
1990	27.236	1,18
1991	27.697	1,69
1992	27.823	0,45
1993	28.177	1,27
1994	28.506	1,17
1995	28.648	0,50
1996	28.538	3,11
1997	29.636	0,33
1998	29.706	0,54
1999	29.747	-0,16

Sumber data : Statistik Kecamatan Plantungan
Catatan :

BPS Kabupaten Kendal

Tabel : 3.7

**BANYAKNYA PENDUDUK MENURUT KELOMPOK UMUR
DAN JENIS KELAMIN
KECAMATAN PLANTUNGAN
TAHUN : 1999**

UMUR	LAKHLAKI	PEREMPUAN	JUMLAH
(1)	(2)	(3)	(4)
0 - 4	1.732	1.670	3.402
5 - 9	1.807	1.550	3.357
10 - 14	1.733	1.742	3.475
15 - 19	1.520	1.463	2.983
20 - 24	1.169	1.326	2.495
25 - 29	1.530	1.342	2.872
30 - 39	1.991	1.955	3.946
40 - 49	1.259	1.400	2.659
50 - 59	1.106	1.241	2.347
60 keatas	910	1.301	2.211
JUMLAH 1999	14.757	14.890	29.747
1998	14.789	15.007	29.796
1997	14.715	14.921	29.636

BPS Kabupaten Kendal

Sumber data : Statistik Kecamatan Plantungan

Catatan :

Tabel : 3.8

**BANYAKNYA PENDUDUK UMUR 5 - 6, 7 - 12, 13 - 15
KECAMATAN PLANTUNGAN
TAHUN : 1999**

DESA	5 - 6	7 - 12	13 - 15
(1)	(2)	(3)	(4)
01. Blumeh	59	180	66
02. Kediten	58	184	83
03. Tigapayung	160	514	231
04. Wonodadi	181	520	251
05. Menggungmangu	107	344	155
06. Tiromulyo	169	543	244
07. Jurangagung	121	390	175
08. Kerangenyar	80	258	115
09. Jati	53	169	76
10. Bendosan	161	517	232
11. Wades	150	481	216
12. Mojoagung	108	348	156
JUMLAH 1999	1.407	4.516	2.030
1998	1.408	4.524	2.037
1997	1.410	4.522	2.033

BPS Kabupaten Kendal

Sumber data : Statistik Kecamatan Plantungan
Catatan :

Tabel : 3.9

**BANYAKNYA PENDUDUK WNA DAN WNI KETURUNAN CINA
KECAMATAN PLANTUNGAN**

TAHUN : 1999

DESA	WNA CINA	WNI KETURUNAN CINA	JUMLAH
(1)	(2)	(3)	(4)
01. Blumeh	0	0	0
02. Kediten	0	0	0
03. Tigopayung	0	0	0
04. Wonodedi	0	0	0
05. Manggungmangu	0	5	5
06. Tirtomulyo	0	55	55
07. Jurangagung	0	0	0
08. Karanganyar	0	0	0
09. Jali	0	0	0
10. Bendosari	0	0	0
11. Wadas	0	0	0
12. Mojoagung	0	0	0
JUMLAH 1999	0	60	60
1999	0	60	60
1997	0	60	60

BPS Kabupaten Kendal

Sumber data : Statistik Kecamatan Plantungan

Catatan :

Tabel : 3.10

**BANYAKNYA MUTASI PENDUDUK
KECAMATAN PLANTUNGAN
TAHUN : 1999**

DESA	KELA- HIRAN	KEMA- TIAN	DATANG	PERGI
(1)	(2)	(3)	(4)	(5)
01. Blumah	16	8	15	7
02. Kedilen	42	9	24	0
03. Tlogopayung	19	18	33	17
04. Wonodadi	35	18	3	169
05. Manggungmengu	20	14	2	56
06. Tirtomulyo	23	11	51	0
07. Jurangagung	37	14	6	25
08. Karanganyar	22	15	2	44
09. Jali	15	7	3	3
10. Bendosari	29	12	39	9
11. Wadas	17	9	1	28
12. Mojopegung	22	13	7	6
JUMLAH 1999	297	148	186	364
1998	332	106	32	98
1997	311	137	43	116

BPS Kabupaten Kendal

Sumber data : Statistik Kecamatan Plantungan

Catatan : Terjadi perbaikan administrasi kependudukan untuk kedatangan di Desa Tirtomulyo dan Desa Bendosari dan untuk kepergian di Desa Wonodadi

Tabel : 3.11

BANYAKNYA PENDUDUK
DIRINCI MENURUT PENDIDIKAN
KECAMATAN PLANTUNGAN
TAHUN : 1999

DESA	TIDAK	TIDAK	BELUM	TAMAT SD
	SEKOLAH	TAMAT SD		
(1)	(2)	(3)	(4)	(5)
01. Blumah	104	194	218	599
02. Kediten	101	176	158	601
03. Tlogopayung	306	784	433	1.325
04. Wonodadi	204	558	679	1.691
05. Manggungmangu	132	468	293	991
06. Tirtomulyo	129	484	504	1.124
07. Jurangegung	224	279	428	1.159
08. Keranganyar	156	192	242	756
09. Jati	92	84	180	510
10. Bendosari	228	745	553	1.286
11. Wedas	369	374	510	1.384
12. Mojoagung	169	406	378	951
JUMLAH 1999	2.216	4.744	4.574	12.316
1998	2.313	4.991	4.547	12.397
1997	2.322	4.982	4.666	12.326

BPS Kabupaten Kendal

Sumber data : Statistik Kecamatan Plantungan

Catatan :

Tabel 3.11 (Lanjutan)

**BANYAKNYA PENDUDUK
DIRINCI MENURUT PENDIDIKAN
KECAMATAN PLANTUNGAN
TAHUN : 1999**

DESA	TAMAT		
	SLTP	SLTA	PT /AKADEMI
(1)	(6)	(7)	(8)
01. Btumah	22	5	0
02. Kedilen	28	10	0
03. Tlogopeyung	126	33	2
04. Wonodadi	164	82	4
05. Manggungmangu	79	56	3
06. Tirimulyo	546	333	19
07. Jurangegung	109	64	11
08. Karangenyar	78	52	5
09. Jali	69	42	8
10. Bendosari	118	68	7
11. Wadas	118	68	8
12. Mojoagung	76	48	5
JUMLAH 1999	1.532	691	72
1998	1.338	773	56
1997	1.263	707	23

BPS Kabupaten Kendal

Sumber data : Statistik Kecamatan Plantungan
Catatan :

Tabel : 3.12

**BANYAKNYA PENDUDUK YANG BEKERJA
DIRINCI MENURUT MATA PENCAHARIAN
KECAMATAN PLANTUNGAN
TAHUN : 1999**

DESA	PETANI	BURUH TANI	NELAYAN	PENGU- SAHA	BRH IND. BGN.
(1)	(2)	(3)	(4)	(5)	(6)
01. Blumah	236	152	0	0	67
02. Kedilen	233	89	0	0	68
03. Tilgopayung	648	257	0	2	125
04. Wonodadi	812	229	0	2	201
05. Manggungmangu	506	206	0	2	94
06. Tirtomulyo	520	363	0	3	317
07. Jurangegung	636	232	0	2	107
08. Karanganyar	366	188	0	1	64
09. Jati	244	107	0	2	95
10. Bendosari	699	349	0	2	161
11. Wad es	661	337	0	2	120
12. Mojogung	502	202	0	2	115
JUMLAH 1999	6.083	2.741	0	20	1.534
1988	6.070	2.736	0	17	1.500
1997	6.040	2.730	0	17	654

BPS Kabupaten Kendal

Sumber data : Statistik Kecamatan Plantungan
Catatan :

Tabel : 3.12 (Lanjutan)

**BANYAKNYA PENDUDUK YANG BEKERJA
DIRINCI MENURUT MATA PENCAHARIAN
KECAMATAN PLANTUNGAN
TAHUN : 1999**

DESA	PE- DAGANG	ANG- KUTAN	PNS / ABRI	PEN- SIUN	LAIN- LAIN
(1)	(7)	(8)	(9)	(10)	(11)
01. Blumeh	31	0	6	0	125
02. Kedilen	39	0	6	0	132
03. Tiogopayung	84	4	9	2	413
04. Wonodadi	142	31	44	9	561
05. Manggungmangu	99	3	13	3	238
06. Tirtomulyo	194	106	106	45	369
07. Jurangagung	77	4	20	12	212
08. Karanganyar	36	4	14	8	139
09. Jati	59	6	25	6	70
10. Bendosari	102	6	33	4	339
11. Wadas	109	4	29	12	235
12. Mojopung	73	2	9	2	275
JUMLAH 1999	1.047	170	314	103	3.096
1998	1.020	168	313	100	3.084
1997	995	168	315	97	3.116

BPS Kabupaten Kendal

Sumber data : Statistik Kecamatan Plantungan
Catatan :

Tabel : 4.1.

**BANYAKNYA PUS AKSEPTOR KB AKTIF
KECAMATAN PLANTUNGAN**

TAHUN : 1999

DESA	PUS	KONTRASEPSI			
		IUD	PIL	KONDOM	
(1)	(2)	(3)	(4)	(5)	
01. Blumah	186	12	49	0	
02. Kedifen	252	136	9	0	
03. Tlogopayung	533	23	203	0	
04. Wonodadi	569	60	168	0	
05. Manggungmangu	455	50	49	1	
06. Tirtomulyo	664	176	124	8	
07. Jurangagung	455	129	60	3	
08. Karangenyar	288	109	23	2	
09. Jati	182	13	55	0	
10. Bendosan	532	16	170	0	
11. Wadas	616	134	78	1	
12. Mojoagung	483	137	20	0	
	JUMLAH 1999	5.225	1.015	1.027	15
	1998	5.179	1.047	922	16
	1997	5.055	1.118	995	21

BPS Kabupaten Kendal

Sumber data : PPLKB Kecamatan Plantungan
Celatan :

Tabel : 4.1. lanjutan

**BANYAKNYA PUS AKSEPTOR KB AKTIF
KECAMATAN PLANTUNGAN**

TAHLIN : 1999

DESA	KONTRASEPSI				
	INP	SUNTIK	MOP	MOW	JUMLAH
(1)	(2)	(3)	(4)	(5)	(6)
01. Blumah	74	16	0	0	150
02. Kediten	26	38	0	0	209
03. Tlogopayung	103	97	6	8	440
04. Wonodadi	144	82	0	7	481
05. Manggungmangu	190	37	2	51	380
06. Tirtomulyo	117	119	2	36	582
07. Jurangagung	63	75	1	13	364
08. Karanganyar	61	35	6	7	243
09. Jali	67	21	2	5	163
10. Bendosari	153	83	20	3	445
11. Wades	174	139	1	11	537
12. Mojosung	177	72	0	0	406
JUMLAH 1999	1.349	813	40	141	4.400
1998	1.231	646	37	131	4.232
1997	1.212	579	26	124	4.175

BPS Kabupaten Kendal

Sumber data : PPLKB Kecamatan Plantungan
Cetakan :

Tabel : 5.1

**BANYAKNYA PEMELUK AGAMA
KECAMATAN PLANTUNGAN**

TAHUN : 1998

DESA	ISLAM	KRISTEN		BUDHA	HINDU
		PROT.	KTL		
(1)	(2)	(3)	(4)	(5)	(6)
01. Blumah	1.254	0	0	0	0
02. Kedfien	1.213	0	0	0	0
03. Tigapayung	3.988	0	0	0	0
04. Wonodadi	3.824	0	0	0	0
05. Manggungmengu	2.224	4	15	0	20
06. Tirtomulyo	3.415	76	83	1	0
07. Jurangagung	2.557	0	10	0	0
08. Karanganyar	1.688	0	0	0	0
09. Jali	1.114	0	0	0	0
10. Bendosari	3.369	0	14	0	0
11. Wedas	3.167	0	0	0	0
12. Mojoagung	2.291	0	0	0	0
JUMLAH 1998	29.524	80	122	1	20
1998	29.574	80	121	1	20
1997	29.416	79	119	2	20

BPS Kabupaten Kendal

Sumber data : Statistik Kecamatan Plantungan

Cetakan :

Tabel : 5.2

**BANYAKNYA TEMPAT IBADAH
KECAMATAN PLANTUNGAN**

TAHUN : 1999

DESA	MASJID	MUSHOLA	GEREJA	KUIL
(1)	(2)	(3)	(4)	(5)
01. Blumah	2	8	0	0
02. Kedtien	3	6	0	0
03. Tlogopayung	6	20	0	0
04. Wonodadi	3	29	0	0
05. Menggungmangu	1	11	0	0
06. Tirtomulyo	3	17	2	0
07. Jurangagung	3	19	1	0
08. Karanganyar	1	10	0	0
09. Jati	2	8	0	0
10. Bendosari	6	22	0	0
11. Wades	6	16	0	0
12. Mojogung	3	14	0	0
JUMLAH 1999	39	180	3	0
1998	39	180	3	0
1997	39	180	3	0

BPS Kabupaten Kendal

Sumber data : Statistik Desa
Calatan :

Tabel : 5.3

**PESERTA CALON JAMA'AH HAJI
KECAMATAN PLANTUNGAN**

TAHUN: 1997 - 1999

DESA	1997	1998	1999
(1)	(2)	(3)	(4)
01. Blumah	0	0	0
02. Kedilen	0	0	0
03. Tlogpayung	2	0	0
04. Wonodadi	2	0	2
05. Mangungmangu	2	0	0
06. Tiriomulyo	1	0	0
07. Jurengagung	0	0	0
08. Karanganyar	1	0	0
09. Jaji	1	0	1
10. Bendosari	0	0	1
11. Wadas	1	0	1
12. Mojagung	2	0	0
JUMLAH	12	0	5

Sumber data : KUA Kecamatan Plantungan
Catatan :

Tabel : 5.4

**BANYAKNYA ULAMA, MUBALIGH, DAN KHOTIB
KECAMATAN PLANTUNGAN**

TAHLIN : 1999

DESA	ULAMA	MUBALIGH	KHOTIB
(1)	(2)	(3)	(4)
01. Blumah	3	2	10
02. Kediten	1	1	15
03. Tlogopayung	5	3	35
04. Wonodadi	6	5	18
05. Manggungmangu	3	1	10
06. Tirlomulyo	5	2	30
07. Jurangagung	5	4	15
08. Karanganyar	3	1	5
09. Jali	6	3	10
10. Bendosari	5	4	30
11. Wadas	4	3	26
12. Mojoagung	5	5	15
JUMLAH 1999	51	34	219
1998	53	33	217
1997	54	31	216

BPS Kabupaten Kendal

Sumber data : KUA Kecamatan Plantungan

Catatan :

Tabel 5.5

**BANYAKNYA NIKAH, TALAK, CERAI DAN RUJUK
KECAMATAN PLANTUNGAN**

TAHLUN : 1999

DESA	NIKAH	TALAK	CERAI	RUJUK
(1)	(2)	(3)	(4)	(5)
01. Blumeh	12	0	0	0
02. Kedilen	10	3	5	0
03. Tlogopayung	33	1	4	0
04. Wonodadi	44	2	4	0
05. Manggungmangu	36	0	1	0
06. Tirnomulyo	29	2	4	0
07. Jurangagung	23	1	2	0
08. Karanganyar	15	0	0	0
09. Jali	11	1	1	0
10. Bendosari	29	2	1	0
11. Wades	31	0	2	0
12. Mojoagung	28	1	6	0
JUMLAH 1999	301	13	30	0
1998	263	17	0	0
1997	331	8	15	0

BPS Kabupaten Kendal

Sumber data : KUA Kecamatan Plantungan
Cetakan :

Tabel : 6.1

**BANYAKNYA SEKOLAH TK, MURID DAN GURU
KECAMATAN PLANTUNGAN**

TAHUN : 1999

DESA	SEKOLAH	MURID	GURU
(1)	(2)	(3)	(4)
01. Blumeh	0	0	0
02. Kediren	0	0	0
03. Tlogopeyung	0	0	0
04. Wonodadi	2	61	4
05. Manggungmangu	1	21	2
06. Tirtomulyo	1	19	2
07. Jurangagung	1	22	2
08. Karanganyar	1	24	2
09. Jati	0	0	0
10. Bendosan	0	0	0
11. Wadas	1	20	2
12. Mojoagung	2	46	4
JUMLAH 1999	9	213	18
1998	10	276	14
1997	10	276	14

BPS Kabupaten Kendal

Sumber data : Depdikbud Kecamatan Plantungan

Cetakan :

Tabel : 6.2

**BANYAKNYA SEKOLAH DASAR NEGERI, MURID DAN GURU
KECAMATAN PLANTUNGAN**

TAHUN : 1999

DESA	SEKOLAH	MURID	GURU
(1)	(2)	(3)	(4)
01. Blumah	1	218	10
02. Kediten	1	158	7
03. Tlogopayung	3	433	21
04. Wonodadi	3	368	20
05. Manggungmangu	2	293	16
06. Tirnomulyo	3	429	25
07. Jurangagung	2	241	10
08. Karanganyar	2	242	15
09. Jati	1	73	6
10. Bendosari	4	463	29
11. Wadas	3	391	23
12. Mojoagung	2	252	12
JUMLAH 1999	27	3.541	194
1998	27	3.474	202
1997	27	3.565	189

BPS Kabupaten Kendal

Sumber data : Depdikbud Kecamatan Plantungan
Catatan :

Tabel : 6.3

**BANYAKNYA MADRASAH IBTIDAYAH, MURID DAN GURU
KECAMATAN PLANTUNGAN**

TAHUN : 1999

DESA	SEKOLAH	MURID	GURU
(1)	(2)	(3)	(4)
01. Blumah	0	0	0
02. Kedten	0	0	0
03. Tiogopayung	0	0	0
04. Wonodadi	1	321	11
05. Manggungmangu	0	0	0
06. Tirtemulyo	1	80	4
07. Jurangagung	1	187	5
08. Karanganyar	0	0	0
09. Jali	1	107	6
10. Bendosari	1	100	6
11. Wades	1	119	7
12. Mojoagung	1	124	6
JUMLAH 1999	7	1.038	45
1998	7	1.037	42
1997	7	1.151	44

BPS Kabupaten Kendal

Sumber data : Depdikbud Kecamatan Plantungan

Catatan :

Tabel : 6.4

**BANYAKNYA SEKOLAH LANJUTAN PERTAMA NEGERI, MURID DAN GURU
KECAMATAN PLANTUNGAN**

TAHUN : 1999

DESA	SEKOLAH	MURID	GURU
(1)	(2)	(3)	(4)
01. Blumah	0	0	0
02. Kediten	0	0	0
03. Tlogopayung	0	0	0
04. Wonodadi	0	0	0
05. Manggungmangu	0	0	0
06. Tirlomutyo	1	475	23
07. Jurangagung	0	0	0
08. Karangenyar	0	0	0
09. Jali	0	0	0
10. Bendosan	0	0	0
11. Wadas	1	343	17
12. Mojagung	0	0	0
JUMLAH 1999	2	818	40
1998	2	770	42
1997	2	727	43

BPS Kabupaten Kendal

Sumber data : Depdikbud Kecamatan Plantungan
Cetakan :

Tabel : 6.5

**BANYAKNYA MADRASAH TSANAWIYAH, MURID DAN GURU
KECAMATAN PLANTUNGAN**

TAHUN : 1998

DESA	SEKOLAH	MURID	GURU
(1)	(2)	(3)	(4)
01. Blumah	0	0	0
02. Kedien	0	0	0
03. Tlogopayung	0	0	0
04. Wonodadi	1	191	12
05. Menggungmangu	0	0	0
06. Tirloomulyo	0	0	0
07. Jurangagung	1	146	13
08. Karanganyar	0	0	0
09. Jelli	0	0	0
10. Bendosari	0	0	0
11. Wedes	0	0	0
12. Mojogung	0	0	0
JUMLAH 1998	2	337	25
1998	2	319	25
1997	2	349	25

BPS Kabupaten Kendal

Sumber data : Depdikbud Kecamatan Plantungan

Calatan :

Tabel : 7.1

**BANYAKNYA DOKTER, TENAGA MEDIS (MANTRI KESEHATAN),
DUKUN BAYI, BIDAN DAN JURU SUNAT
KECAMATAN PLANTUNGAN
TAHUN : 1999**

DESA	DOKTER	MANTRI KES.	BIDAN	DUKUN BAYI	JURU SUNAT
(1)	(2)	(3)	(4)	(5)	(6)
01. Blumah	0	0	0	2	0
02. Kedfien	0	0	0	3	0
03. Tlogopeyung	0	0	1	3	0
04. Wonodadi	0	1	1	3	0
05. Manggungmangu	0	0	1	2	0
06. Tirtomulyo	2	3	2	2	0
07. Jurangegung	0	0	0	2	0
08. Kerangenyar	0	0	1	2	0
09. Jali	0	0	1	2	0
10. Bendosari	0	0	1	4	0
11. Wadas	0	1	1	3	0
12. Mopegung	0	0	1	1	0
JUMLAH 1999	2	5	10	29	0
1996	2	5	8	29	0
1997	2	3	8	30	0

BPS Kabupaten Kendal

Sumber data : Lap. Statistik Kecamatan Plantungan
Catatan : Juru sunat dirangkap oleh Mantri Puskesmas

Tabel : 7.2

**BANYAKNYA FASILITAS KESEHATAN
KECAMATAN PLANTUNGAN**

TAHUN : 1999

DESA	RSU	PUSKESMAS	PUSKESMAS PEMBANTU
(1)	(2)	(3)	(4)
01. Blumeh	0	0	0
02. Kedilen	0	0	0
03. Togopayung	0	0	1
04. Wonodadi	0	0	0
05. Manggungmangu	0	0	0
06. Triomulyo	0	1	0
07. Jurangagung	0	0	0
08. Karanganyar	0	0	0
09. Jali	0	0	0
10. Bendosari	0	0	0
11. Wedas	0	0	1
12. Mojoagung	0	0	0
JUMLAH 1999	0	1	2
1998	0	1	2
1997	0	1	2

BPS Kabupaten Kendal

Sumber data: Puskesmas Plantungan
Catrilan :

Tabel : 7.3

**BANYAKNYA RUMAH SEHAT A, B, C
KECAMATAN PLANTUNGAN**

TAHLUN : 1999

DESA	TYPE RUMAH SEHAT			JUMLAH
	A	B	C	
(1)	(2)	(3)	(4)	(5)
01. Blumah	24	167	47	238
02. Kedfien	16	120	99	235
03. Tiogopayung	56	433	212	701
04. Wonodadi	74	562	160	826
05. Mangungmangu	79	297	144	520
06. Tirtomulyo	141	539	126	806
07. Jurangagung	71	441	92	604
08. Karanganyar	36	333	55	424
09. Jali	43	169	40	252
10. Bendosan	64	581	128	773
11. Wedas	64	538	141	743
12. Mojoagung	42	396	84	532
JUMLAH 1999	710	4.606	1.338	6.654
1998	653	4.497	1.160	6.310
1997	647	4.476	1.170	6.293

BPS Kabupaten Kendal

Sumber data : Kaur Bang Kecamatan Plantungan
Catalan :

Tabel : 7.4

**BANYAKNYA SARANA AIR BERSIH
KECAMATAN PLANTUNGAN
TAHUN : 1999**

DESA	SUMUR ARTETIS	SPT	SUMUR GALI	PELANG- GAN. PAM
(1)	(2)	(3)	(4)	(5)
01. Blumah	0	0	0	0
02. Kedien	0	0	9	0
03. Tiogopayung	0	0	0	22
04. Wonodadi	0	0	19	74
05. Menggungmançu	0	0	12	9
06. Tirtomulyo	0	0	47	278
07. Jurangagung	0	0	49	15
08. Karanganyar	0	0	86	0
09. Jati	0	0	22	0
10. Bendosari	0	0	20	0
11. Wadas	0	0	50	0
12. Mojoagung	0	0	9	0
JUMLAH 1999	0	0	323	398
1998	0	0	313	360
1997	0	0	313	102

BPS Kabupaten Kendal

Sumber data : Puskesmas I & II Kecamatan Plantungan
Cetakan :

Tabel : 7.5

BANYAKNYA JAMBAH UMUM, INPRES, DAN SWADAYA
KECAMATAN PLANTUNGAN

TAHUN : 1999

DESA	UMUM	INPRES	SWADAYA
(1)	(2)	(3)	(4)
01. Blumah	13	1	24
02. Kediten	14	1	16
03. Tlogopayung	24	2	56
04. Wonodadi	39	2	74
05. Manggungmengu	26	1	79
06. Tiriomulyo	56	2	141
07. Jurangagung	26	1	71
08. Karanganyar	23	1	36
09. Jeli	14	1	43
10. Bendosari	49	2	64
11. Wadas	31	2	64
12. Mojoagung	26	2	42
JUMLAH 1999	341	18	710
1998	341	18	690
1997	336	12	656

BPS Kabupaten Kendal

Sumber data : Puskesmas I & II Kecamatan Plantungan
Catatan :

Tabel : B.1

**BANYAKNYA PENDERITA CACAT :
KECAMATAN PLANTUNGAN
TAHUN : 1999**

DESA	JENIS PENDERITA CACAT					JUM LAH	
	TUNA NETRA	TUBUH	MEN TAL	BISU TULI	GAN DA		
(1)	(2)	(3)	(4)	(5)	(6)	(7)	
01. Blumah	1	0	1	0	0	2	
02. Kediten	0	2	1	0	0	3	
03. Tlogopeyung	3	3	1	0	0	7	
04. Wonodadi	4	2	2	4	0	12	
05. Manggungmangu	2	6	5	2	0	15	
06. Tirimulyo	3	2	3	3	0	11	
07. Jurangagung	1	2	2	3	0	8	
08. Karanganyar	0	2	1	0	0	3	
09. Jati	1	2	1	1	0	5	
10. Bendosari	2	1	1	1	0	5	
11. Wadas	6	6	5	0	0	17	
12. Mojoagung	3	2	1	3	0	9	
	JUMLAH 1999	26	30	24	17	0	97
	1998	26	30	27	17	0	102
	1997	26	30	27	17	0	102

BPS Kabupaten Kendal

Sumber data : Dinas Sosial Kecamatan Plantungan
Catatan :

Tabel : 9.1

**LUAS PANEN DAN PRODUKSI PADI
KECAMATAN PLANTUNGAN**

TAHUN : 1999

DESA	PADI SAWAH		PADI GOGO	
	LUAS (Ha)	PRODUKSI (Ton)	LUAS (Ha)	PRODUKSI (Ton)
(1)	(2)	(3)	(4)	(5)
01. Blumah	37,00	106,00	0,00	0,00
02. Kedilen	0,00	0,00	0,00	0,00
03. Tlogopeyung	142,00	412,00	0,00	0,00
04. Wonodadi	106,00	319,00	0,00	0,00
05. Manggungmangu	71,00	198,00	0,00	0,00
06. Tirtomulyo	81,00	244,00	0,00	0,00
07. Jurangegung	126,00	391,00	0,00	0,00
08. Karanganyar	137,00	438,00	0,00	0,00
09. Jelli	141,00	452,00	0,00	0,00
10. Bendosari	255,00	767,00	0,00	0,00
11. Wadas	179,00	572,00	0,00	0,00
12. Mojoegung	331,00	1.051,00	0,00	0,00
JUMLAH 1999	1.606,00	4.860,00	0,00	0,00
1998	1.745,00	4.929,00	0,00	0,00
1997	1.445,00	4.840,00	0,00	0,00

BPS Kabupaten Kendal

Sumber data : Manin Tani Kecamatan Plantungan
Catatan :

Tabel : 9.2

PRODUKSI TANAMAN PERDAGANGAN
KECAMATAN PLANTUNGAN

TAHUN : 1999

TAHUN	KELAPA	TEBBAKAU	KAPOK
(1)	(Budi)	(Kw)	(Kg)
(1)	(2)	(3)	(4)
1992	34.800	2.460,00	2.400,00
1993	36.900	2.690,00	2.100,00
1994	39.500	2.024,00	1.900,00
1995	39.700	2.669,00	1.600,00
1996	40.900	2.805,00	1.900,00
1997	38.700	3.111,00	1.500,00
1998	41.100	2.464,00	1.300,00
1999	42.050	3.113,00	1.050,00

BPS Kabupaten Kendal

Sumber data : PPL Perkebunan Plantungan
Cetakan :

Tabel : 9.3

**PRODUKSI TANAMAN SAYURAN
KECAMATAN PLANTUNGAN
TAHLIN : 1999**

DESA	SAWI	BAYAM	KACANG PANJANG	KENTANG	KOL KUBIS	BUNCIS
	(Kw)	(Kw)	(Kw)	(Kw)	(Kw)	(Kw)
(1)	(2)	(3)	(4)	(5)	(6)	(7)
01. Blumeh	12	6	2	13	2	4
02. Kedilen	22	10	2	68	106	2
03. Tlogopayung	102	88	98	2	2	5
04. Wonodadi	224	126	302	0	2	10
05. Manggungmangu	16	6	4	2	4	2
06. Tirtomulyo	52	24	186	0	0	12
07. Jurangagung	68	48	148	0	0	8
08. Karanganyar	34	26	6	0	0	6
09. Jali	88	64	68	0	0	3
10. Bendosari	248	92	10	0	0	2
11. Wadas	262	102	8	0	0	6
12. Mojoagung	212	98	12	0	0	7
JUMLAH 1999	1.350	688	664	85	116	67
1998	1.503	798	1.102	126	139	94
1997	1.418	784	1.008	74	104	82

Sumber data : Mantri Teri Kecamatan Plantungan
Celatan :

BPS Kabupaten Kendal

Tabel : 9.4

**LUAS PANEN DAN PRODUKSI KACANG TANAH DAN JAGUNG
KECAMATAN PLANTUNGAN**

TAHUN : 1999

DESA	KACANG TANAH		JAGUNG	
	LUAS	PROD	LUAS	PROD
	(Ha)	(Ton)	(Ha)	(Ton)
(1)	(2)	(3)	(4)	(5)
01. Blumah	0,00	0,00	107,00	119,00
02. Kediten	0,00	0,00	206,00	338,00
03. Tlogopeyung	0,00	0,00	240,00	363,00
04. Wonodadi	0,00	0,00	208,00	318,00
05. Manggungmangu	12,00	16,00	184,00	259,00
06. Tirtomulyo	8,00	10,00	165,00	249,00
07. Jurangagung	14,00	18,00	171,00	274,00
08. Karangenyar	9,00	11,00	178,00	267,00
09. Jali	2,00	3,00	55,00	94,00
10. Bendosari	3,00	4,00	91,00	146,00
11. Wadas	7,00	9,00	48,00	77,00
12. Mojoagung	0,00	0,00	11,00	17,00
JUMLAH 1999	55,00	71,00	1.666,00	2.581,00
1998	72,00	94,00	1.598,00	2.558,00
1997	133,00	178,00	1.948,00	2.249,00

BPS Kabupaten Kendal

Sumber data : Mantri Tani Kecamatan Plantungan

Catatan :

Tabel : 9.5

**LUAS PANEN DAN PRODUKSI UBI KAYU DAN UBI JALAR
KECAMATAN PLANTUNGAN**

TAHUN : 1999

DESA	UBI KAYU		UBI JALAR	
	LUAS	PROD	LUAS	PROD
	(Ha)	(Ton)	(Ha)	(Ton)
(1)	(2)	(3)	(4)	(5)
01. Blumah	76,00	464,00	11,00	54,00
02. Kediten	87,00	516,00	13,00	57,00
03. Tlogopayung	101,00	626,00	22,00	108,00
04. Wonodadi	78,00	476,00	24,00	106,00
05. Manggungmangu	47,00	273,00	12,00	52,00
06. Tirtomulyo	31,00	191,00	11,00	49,00
07. Jurengagung	42,00	263,00	10,00	44,00
08. Karanganyar	33,00	203,00	9,00	42,00
09. Jali	4,00	26,00	3,00	13,00
10. Bendosari	46,00	302,00	11,00	51,00
11. Wedas	34,00	222,00	14,00	67,00
12. Mojoagung	29,00	191,00	7,00	31,00
JUMLAH 1999	608,00	3.753,00	147,00	674,00
1998	528,00	3.254,00	154,00	701,00
1997	124,00	829,00	25,00	115,00

BPS Kabupaten Kendal

Sumber data : Mantri Tani Kecamatan Plantungan

Catatan :

Tabel : 9.8

**BANYAKNYA UNGGAS
KECAMATAN PLANTUNGAN
TAHUN : 1999**

DESA	AYAM	AYAM	ITIK	ITIK
	KAMPUNG	RAS		
(1)	(2)	(3)	(4)	(5)
01. Blumah	2.108	0	128	684
02. Kedien	2.011	0	0	606
03. Tiogopayung	2.208	0	696	692
04. Wonodadi	2.216	0	192	668
05. Menggungmangu	1.982	0	142	542
06. Tirtomulyo	2.068	2.100	138	602
07. Jurangagung	2.129	0	0	609
08. Karanganyar	1.994	0	142	496
09. Jali	1.421	0	482	508
10. Bendoseni	2.186	0	362	698
11. Wedas	2.068	0	318	782
12. Mojogung	1.966	0	1.110	696
JUMLAH 1999	24.403	2.100	3.728	7.582
1998	25.345	3.200	3.731	8.145
1997	26.274	4.210	3.794	8.416

BPS Kabupaten Kendal

Sumber data : Petugas Peternakan Kecamatan Plantungan
Cetakan :

Tabel : 9.7

**PRODUKSI TELUR TERNAK UNGGAS
KECAMATAN PLANTUNGAN**

TAHLUN : 2000

DESA	AYAM	AYAM	ITIK	ITIK	JUMLAH
	KAMPUNG	RAS	BEBEK	MANILA	
	(Butir)	(Butir)	(Butir)	ENTOG (Butir)	
(1)	(2)	(3)	(4)	(5)	(6)
01. Blumah	50.544	0	3.528	19.152	73.224
02. Kedtien	48.284	0	0	18.988	65.232
03. Tiogopayung	52.944	0	19.488	19.376	91.808
04. Wonodedi	53.184	0	5.376	18.704	77.264
05. Manggungmangu-	47.608	0	3.976	15.176	66.960
06. Tirtomulyo	49.632	67.210	3.864	16.856	137.562
07. Jurangagung	51.096	0	0	17.024	68.120
08. Karanganyar	47.856	0	4.976	13.868	66.720
09. Jali	34.104	0	13.488	14.224	61.824
10. Bendosan	52.464	0	10.696	19.544	82.704
11. Wadas	50.112	0	6.904	21.868	60.912
12. Mojoagung	47.764	0	31.080	19.488	98.332
JUMLAH 2000	585.772	67.210	105.364	212.296	970.682
1998	565.984	84.490	111.464	216.128	968.084
1995	630.576	106.804	81.068	201.984	1.030.432

BPS Kabupaten Kendal

Sumber data : Pelugas Dinas Peternakan Kecamatan Plantungan
Catatan :

Tabel : 9.8

**BANYAKNYA TERNAK
KECAMATAN PLANTUNGAN
TAHUN : 1999**

DESA	SAPI BIASA	SAPI PERAH	KERBAU	KUDA	KAMBING	DOMBA
(1)	(2)	(3)	(4)	(5)	(6)	(7)
01. Blumeh	56	0	0	0	501	327
02. Kediten	81	0	0	0	610	1258
03. Tlogopayung	246	3	0	0	532	336
04. Wonodadi	218	3	0	0	507	305
05. Menggungmangu	262	0	0	0	381	487
06. Tiriomulyo	221	0	0	0	412	252
07. Jurangagung	249	0	0	0	518	260
08. Karanganyar	224	0	0	0	386	208
09. Jelli	74	0	19	0	184	78
10. Bendosari	186	0	112	0	579	252
11. Wadas	254	0	0	0	494	218
12. Mopegung	68	0	114	0	449	237
JUMLAH 1999	2.139	6	244	0	5.753	4.238
1998	2.070	6	231	0	5.675	4.292
1997	2.012	6	221	0	6.624	3.654

BPS Kabupaten Kendal

Sumber data : Petugas Peternakan Kecamatan Plantungan
Celatan

Tabel : 10.1

**BANYAKNYA SARANA ANGKUTAN DARAT
KENDARAAN BERMOTOR
KECAMATAN PLANTUNGAN
TAHLUN : 1999**

DESA	COLT	BUS	TRUK	MOBIL	SEPEDA
				PRIBADI	MOTOR
(1)	(2)	(3)	(4)	(5)	(6)
01. Blumeh	0	0	0	0	5
02. Kediten	0	0	0	0	6
03. Tlogopayung	1	0	0	2	8
04. Wonodadi	4	0	0	1	25
05. Manggungmangu	2	0	1	2	15
06. Tirnomulyo	4	0	1	3	35
07. Jurangegung	1	0	1	0	44
08. Karanganyar	2	0	1	0	18
09. Jali	2	0	0	0	19
10. Bendosari	3	0	0	1	16
11. Wadas	6	0	1	0	14
12. Mojoagung	3	0	0	0	8
JUMLAH 1999	28	0	5	9	213
1998	26	0	7	6	204
1997	22	5	7	7	196

BPS Kabupaten Kendal

Sumber data : Statistik Kecamatan Plantungan

Catatan :

Tabel : 10.2

**BANYAKNYA SARANA ANGKUTAN DARAT
KENDARAAN TAK BERMOTOR
KECAMATAN PLANTUNGAN
TAHUN : 1999**

DESA	DOKAR	GEROBAK	BECAK	SEPEDA
(1)	(2)	(3)	(4)	(5)
01. Blumah	0	0	0	2
02. Kediten	0	0	0	0
03. Tlogopayung	0	0	0	52
04. Wonodadi	0	0	1	24
05. Manggungmangu	0	0	0	4
06. Tirtomulyo	0	0	0	34
07. Jurangegung	0	0	0	22
08. Karanganyar	0	0	0	10
09. Jeli	0	0	0	16
10. Bendosari	0	0	0	10
11. Wades	0	0	0	10
12. Mojoagung	0	0	0	11
JUMLAH 1999	0	0	1	195
1998	0	0	1	203
1997	0	0	1	189

BPS Kabupaten Kendal

Sumber data : Statistik Kecamatan Plantungan
Cetakan :

Tabel : 10.3

JENIS PERMUKAAN, KONDISI, DAN KELAS JALAN
KECAMATAN PLANTUNGAN
TAHUN : 1999

KEADAAN	PANJANG JALAN		
	1997	1998	1999
	(Km)	(Km)	(Km)
(1)	(2)	(3)	(4)
I. Jenis Permukaan			
a. Aspal	14,50	14,50	14,50
b. Kerikil	58,50	58,50	58,50
c. Tanah	19,05	19,05	19,05
d. Lainnya	0,00	0,00	0,00
Jumlah	90,05	90,05	90,05
II. Kondisi Jalan			
a. Baik	14,50	14,50	4,50
b. Sedang	58,50	58,50	58,50
c. Rusak	19,05	19,05	19,05
d. Rusak Berat	0,00	0,00	10,00
Jumlah	90,05	90,05	90,05
III. Kelas Jalan			
a. Kelas I	0,00	0,00	0,00
b. Kelas II	0,00	0,00	0,00
c. Kelas III	0,00	0,00	0,00
d. Kelas IIIA	5,00	5,00	5,00
e. Kelas IV	9,50	9,50	9,50
f. Kelas V	75,55	75,55	75,55
g. Lainnya	0,00	0,00	0,00
Jumlah	90,05	90,05	90,05

BPS Kabupaten Kendal

Sumber data : Kasi PMD Kecamatan Plantungan
Catatan :

Tabel : 11.1

**BANYAKNYA PESAWAT RADIO, TELEVISI, LISTRIK PLN, DAN TELEPHON
KECAMATAN PLANTUNGEN**

TAHLUN : 1999

DESA	RADIO	TV	LISTRİK	TELEPHON
			PLN	
(1)	(2)	(3)	(4)	(5)
01. Blumah	51	36	176	0
02. Kediten	71	51	168	0
03. Tiogopayung	139	144	535	0
04. Wonodadi	174	185	607	0
05. Manggungmangu	114	210	469	0
06. Tirtomulyo	142	241	657	28
07. Jurangagung	142	204	541	1
08. Karanganyar	84	169	317	0
09. Jali	98	44	203	0
10. Bendosari	138	214	601	0
11. Wadas	308	289	687	0
12. Mojoagung	146	166	472	0
JUMLAH 1999	1.607	1.833	5.343	29
1996	1.521	727	4.313	29
1997	1.451	680	4.198	28

BPS Kabupaten Kendal

Sumber data : Statistik Kecamatan Plantungen

Catatan :

KETERANGAN

Yang Tidak Terdapat di Kecamatan Plantungan

1. SD Swasta

2. SLTP Swasta

3. SLTA Negeri

4. SLTA Swasta

5. Madrasah Aliyah

6. Produksi Ikan

7. Pemilik Tambak
