

KECAMATAN PAYAKUMBUH UTARA
DALAM ANGKA
2016



**BADAN PUSAT STATISTIK
KOTA PAYAKUMBUH**

KECAMATAN PAYAKUMBUH UTARA
DALAM ANGKA
2016



KECAMATAN PAYAKUMBUH UTARA DALAM ANGKA 2016

ISBN : 978-602-321-021-3

No. Publikasi : 1376.16.04

Katalog : 1102001.1376.030

Ukuran Buku : 14,8 cm x 21 cm

Jumlah Halaman : xvii + 155 halaman

Naskah:

BPS Kota Payakumbuh

Gambar Cover oleh:

Badan Pusat Statistik Kota Payakumbuh

Ilustrasi Cover:

Badan Pusat Statistik Kota Payakumbuh

Diterbitkan oleh:

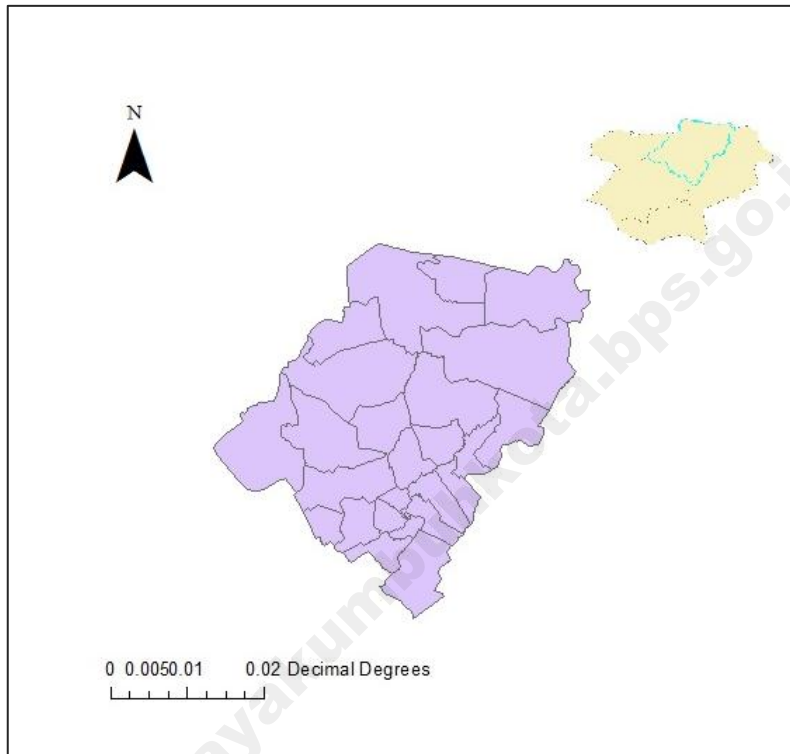
BPS Kota Payakumbuh

Dicetak oleh:

BPS Kota Payakumbuh

Dilarang mengumumkan, mendistribusikan, mengomunikasikan, dan/atau menggandakan sebagian atau seluruh isi buku ini untuk tujuan komersial tanpa izin tertulis dari Badan Pusat Statistik

Peta Wilayah Kecamatan Payakumbuh Utara



**KEPALA BADAN PUSAT STATISTIK
KOTA PAYAKUMBUH**



H. AJRI FANZAIN, SE



KATA PENGANTAR

Puji syukur kita ucapkan kepada Tuhan Yang Maha Esa dengan telah terbitnya Buku Kecamatan Payakumbuh Utara Dalam Angka Tahun 2016. Data-data tentang Potensi Kecamatan Payakumbuh Utara yang terangkum dalam buku ini sangat penting artinya bagi perencanaan pembangunan dan perumusan kebijakan, apalagi Kecamatan Payakumbuh Utara telah mengalami pemekaran sehingga memerlukan percepatan pembangunan melalui berbagai terobosan dan kebijakan-kebijakan inovatif yang tentunya membutuhkan data-data yang akurat sebagai landasan kebijakan.


Apresiasi setinggi-tingginya kami berikan kepada Koordinator Statistik Kecamatan Payakumbuh Utara atas usaha maksimalnya hingga mampu menerbitkan buku ini.

Akhirnya kepada seluruh Pimpinan Dinas/Instansi Pemerintah, Niniak Mamak maupun Swasta, serta semua yang telah membantu dalam penyusunan buku ini, kami sampaikan ucapan terima kasih dan penghargaan yang setulus-tulusnya.

Kami sangat menyadari bahwa keberadaan buku ini masih jauh dari sempurna, untuk itu kritik dan masukan sangat kami harapkan demi perbaikan dan kesempurnaan buku ini di masa datang.

Padang Kaduduak, Juli 2016

KEPALA BPS KOTA PAYAKUMBUH



H. AJRI FANZAINUSE

NIP. 19580127 198202 1 001

DAFTAR ISI

	Halaman
Peta Payakumbuh Utara	iii
Kata Pengantar	vii
Daftar Isi	viii
Daftar Tabel	ix
Daftar Grafik	xvii
BAB 1 GEOGRAFI	1
BAB 2 PEMERINTAHAN	11
BAB 3 PENDUDUK	49
BAB 4 SOSIAL	59
BAB 5 PERTANIAN	115
BAB 6 PERHUBUNGAN	139
BAB 7 PERDAGANGAN DAN KOPERASI	147

DAFTAR TABEL

BAB TABEL		Halaman /
1.	GEOGRAFI	
1.1	Letak Geografis Kecamatan Payakumbuh Utara 2015. . . .	5
1.2	Jarak Ibu Kota Kecamatan Ke Ibukota Kabupaten/Kota 2015	6
1.3	Nama Sungai, Panjang, Lebar, dan Kelurahan yang Dilalui Kecamatan Payakumbuh Utara 2015	7
1.4	Luas Lahan Pertanian sawah Dan Bukan Sawah di Kecamatan Payakumbuh Utara 2015.	8
1.5	Luas dan Jarak Kelurahan ke Ibu Kecamatan di Payakumbuh Utara 2015	9
2.	PEMERINTAHAN	
2.1	Jumlah Pembagian Wilayah Administrasi dan Luas Daerah di Kecamatan Payakumbuh Utara 2015	15
2.2	Nama Kelurahan, Asal Nagari, Luas dan Kode Pos di Kecamatan Payakumbuh Utara 2015	16
2.3	Jumlah RT dan RW Dirinci Menurut Kelurahan di Kecamatan Payakumbuh Utara 2015	18
2.4	Klasifikasi Kelurahan dan Kategori LKMD di Kecamatan Payakumbuh Utara 2015	20
2.5	Status Daerah (Kota/Desa) Menurut Kelurahan di Kecamatan Payakumbuh Utara 2015	21
2.6	Jumlah PPS dan TPS pada Pemilu Legislatif dan Pilpres di Kecamatan Payakumbuh Utara pada Pemilu Tahun 2014 . .	23

2.7	Jumlah Pemilih pada Pilwako 2012, Pemilu Legislatif, Pilpres 2014 dan Pilgub 2015 di Kecamatan Payakumbuh Utara.	24
2.8	Hasil Pemilu Legislatif Menurut Partai di Kecamatan Payakumbuh Utara pada Pemilu Tahun 2014	25
2.9	Jumlah Suara Hasil Pemilu Pilpres di Kecamatan Payakumbuh Utara pada Pemilu Tahun 2014	26
2.10	Jumlah Suara Hasil Pemilihan walikota dan wakil walikota di Kecamatan Payakumbuh Utara pada Pilkada Tahun 2012.	27
2.11	Jumlah Suara Hasil Pemilihan Gubernur di Kecamatan Payakumbuh Utara pada Pilkada Tahun 2015	28
2.12	Jumlah PPS dan TPS pada pemilihan Gubernur tahun 2015 di kecamatan payakumbuh utara	29
2.13	Target dan Realisasi Penerimaan PBB – P2 di Kecamatan Payakumbuh Utara 2015	30
2.14	Target dan Realisasi Penerimaan PBB Menurut Kelurahan di Kecamatan Payakumbuh Utara 2015	31
2.15	Jumlah Anggota Pertahanan sipil dan Pos Kamling di Kecamatan Payakumbuh Utara 2015	33
2.16	Jumlah PNS di Kantor Kecamatan Payakumbuh Utara Menurut Golongan/Ruang Gaji 2015	34
2.17	Nama Lurah Menurut Kelurahan di Kecamatan Payakumbuh Utara 2015	35
2.18	Jumlah PNS di Kelurahan se-Kecamatan Payakumbuh Utara menurut Golongan Ruang/Gaji 2015.	37
2.19	Jumlah PNS di Kantor Kecamatan Payakumbuh Utara menurut Pendidikan yang Ditamatkan 2015.	39
2.20	Jumlah PNS Kelurahan se-Kecamatan Payakumbuh Utara Menurut Golongan/Ruang Gaji 2015	40
2.21	Jumlah PNS di Kelurahan se-Kecamatan Payakumbuh Utara Menurut Jenis Kelamin 2015	41
2.22	Jumlah PNS Kelurahan se-Kecamatan Payakumbuh Utara Menurut Jenis Kelamin 2015	43
2.23	Jumlah PNS di Kelurahan se-Kecamatan Payakumbuh Utara Menurut Jabatan Struktural 2015.	44

2.24	Alamat Kantor/Dinas Jawatan Tingkat Kecamatan di Kecamatan Payakumbuh Utara 2015	45
2.25	Alamat Kantor/Dinas Jawatan Tingkat 2/ lembaga keuangan di Kecamatan Payakumbuh Utara 2015	46

3. PENDUDUK

3.1	Jumlah Penduduk dan Rumah Tangga di Kecamatan Payakumbuh Utara 2010 -2015.	53
3.2	Distribusi dan Kepadatan Penduduk di Kecamatan Payakumbuh Utara Tahun 2015	54
3.3	Jumlah Penduduk, Rumah Tangga dan Laju Pertumbuhan Penduduk di Kecamatan Payakumbuh Utara 2015	55
3.4	Jumlah Penduduk Dewasa dan Anak-Anak di Kecamatan Payakumbuh Utara 2015	56
3.5	Jumlah Kelahiran dan Kematian Menurut Jenis Kelamin di Kecamatan Payakumbuh Utara 2015	57

4. SOSIAL

4.1	Banyaknya Sekolah Menurut Tingkat Pendidikan di Kecamatan Payakumbuh Utara 2014 - 2015.	63
4.2	Banyaknya Sekolah, Ruang Kelas, Murid dan Guru Taman Kanak-kanak/RA di Kecamatan Payakumbuh Utara 2014-2015	64
4.3	Banyaknya Sekolah, Ruang Kelas, Murid dan Guru SD Negeri dan Sederajat di Kecamatan Payakumbuh Utara 2014 - 2015	65
4.4	Banyaknya Sekolah, Ruang Kelas, Murid dan Guru SD Swasta dan Sederajat di Kecamatan Payakumbuh Utara 2014 -2015.	66
4.5	Banyaknya Sekolah, Ruang Kelas, Murid, Rombongan Belajar dan Guru MI di Kecamatan Payakumbuh Utara 2015	67
4.6	Banyaknya Sekolah, Ruang Kelas, Murid dan Guru SLTP Negeri dan Sederajat di Kecamatan Payakumbuh Utara 2014-	

	2015.	68
4.7	Banyaknya Sekolah, Ruang Kelas, Murid dan Guru SLTP Swasta dan Sederajat di Kecamatan Payakumbuh Utara 2014 - 2015.	69
4.8	Banyaknya Sekolah, Ruang Kelas, Murid dan Guru MTSN di Kecamatan Payakumbuh Utara 2015	70
4.9	Banyaknya Sekolah, Ruang Kelas, Murid dan Guru SLTA Negeri dan Sederajat di Kecamatan Payakumbuh Utara 2014-2015	71
4.10	Banyaknya Sekolah, Ruang Kelas, Murid dan Guru SLTA Swasta dan Sederajat di Kecamatan Payakumbuh Utara 2015.	72
4.11	Banyaknya Sekolah, Murid, Kelas, Guru dan Rombongan Belajar SMK di Kecamatan Payakumbuh Utara 2015	73
4.12	Banyaknya Perguruan Tinggi, Ruang Kelas, Mahasiswa, dan Dosen di Kecamatan Payakumbuh Utara Tahun 2014-2015 . .	74
4.13	Jumlah Murid yang Lulus UASBN Tingkat Sekolah Dasar Sederajat di Kecamatan Payakumbuh Utara 2014 - 2015. . .	75
4.14	Jumlah Murid yang Lulus UN di Sekolah Lanjutan Tingkat Pertama Sederajat di Kecamatan Payakumbuh Utara 2014 - 2015	76
4.15	Jumlah Murid yang Lulus UN di Sekolah Lanjutan Tingkat Atas Sederajat di Kecamatan Payakumbuh Utara 2014 - 2015.	77
4.16	Banyaknya Guru Agama Negeri dan Honorer Menurut Tingkat Pendidikan di Kecamatan Payakumbuh Utara 2014 - 2015. . .	78
4.17	Jumlah Sekolah, Guru dan Murid pada TPQ/TPSQ di Kecamatan Payakumbuh Utara 2013 - 2015.	79
4.18	Jumlah Sekolah, Guru dan Murid pada MDTA di Kecamatan Payakumbuh Utara 2013 - 2015.	80
4.19	Banyaknya Tempat Ibadah di Kecamatan Payakumbuh Utara 2011 - 2015.	81
4.20	Keadaan Masjid, Mushalla di Kecamatan Payakumbuh Utara 2015	82
4.21	Banyaknya Nikah, dan Rujuk per Bulan di Kecamatan Payakumbuh Utara 2015	84

4.22	Banyaknya Wali Nikah Menurut Jenisnya per Bulan di Kecamatan Payakumbuh Utara 2015	86
4.23	Banyaknya Jamaah Haji yang Diberangkatkan ke Tanah Suci Menurut Jenis Kelamin di Kecamatan Payakumbuh Utara 2014-2015	88
4.24	Banyaknya Jamaah Haji yang Diberangkatkan ke Tanah Suci Menurut Tingkat Pendidikan di Kecamatan Payakumbuh Utara 2014-2015	89
4.25	Banyaknya Jamaah Haji yang Diberangkatkan ke Tanah Suci Menurut Jenis Pekerjaan di Kecamatan Payakumbuh Utara 2014 - 2015.	90
4.26	Banyaknya Jamaah Haji yang Diberangkatkan ke Tanah Suci Menurut Kelompok Umur di Kecamatan Payakumbuh Utara 2014 - 2015	91
4.27	Biaya Pemberangkatan Ibadah Haji (BPIH) di Kecamatan Payakumbuh Utara 2012-2015.	92
4.28	Jumlah Fasilitas Kesehatan di Kecamatan Payakumbuh Utara Tahun 2015	93
4.29	Jumlah Tenaga kesehatan di Kecamatan Payakumbuh Utara Tahun 2015	95
4.30	Jumlah Imunisasi Bayi, Catin, Ibu Hamil dan Murid SD, dan Campak menurut Puskesmas di Kecamatan Payakumbuh Utara 2015.	96
4.31	Jumlah pasangan usia subur dan peserta KB aktif di Kecamatan Payakumbuh Utara tahun 2015	97
4.32	Jumlah Keluarga Sejahtera Menurut Tahapannya di Kecamatan Payakumbuh Utara 2014 - 2015.	99
4.33	Jumlah KK Miskin, Jiwa dan KK Miskin yang Mendapat Bantuan Rumah Dirinci Menurut Kelurahan di Kecamatan Payakumbuh Utara 2014	100
4.34	Jumlah KK yang Mendapat Beras Raskin per Bulan Dirinci Menurut Kelurahan di Kecamatan Payakumbuh Utara 2014	102
4.35	Jumlah KK yang Menerima Jamkesmas Dirinci menurut Kelurahan di Kecamatan Payakumbuh Utara 2014	104

4.36	Jumlah Pencapaian Akseptor KB Baru Dirinci per-Mix Kontrasepsi 2015	106
4.37	Jumlah Kelurahan yang Menerima Dana PNPM-P2KP,P4IP, dan PPMK menurut Jenis Deskripsi/ Bidang di Kecamatan Payakumbuh Utara 2014	107
4.38	Jumlah Kelurahan yang Menerima Dana PNPM dan P4IP-PPMK menurut Tahapan di Kecamatan Payakumbuh Utara 2014.	109
4.39	Jumlah Bayi yang diberi Imunisasi di Kecamatan Payakumbuh Utara 2015	111
4.40	Banyaknya Kasus HIV/AIDS , IMS, DBD, Diare, TB dan Malaria di Kecamatan Payakumbuh Utara 2015	112
4.41	Jumlah Remaja Usia 15-24 tahun yang mendapat penyuluhan tentang kesehatan reproduksi HIV/AIDS dan Keluarga Berencana di Kecamatan Payakumbuh Utara 2015	113
4.42	Jumlah Perkara yang Diterima oleh Pengadilan Agama di Kecamatan Payakumbuh Utara 2015.	114

5. PERTANIAN

5.1	Luas Tanam, Panen dan Produksi Padi dan Palawija di Kecamatan Payakumbuh Utara 2015	118
5.2	Kemampuan Irigasi menurut Jenisnya di Kecamatan Payakumbuh Utara 2014	119
5.3	Panjang Saluran Irigasi Menurut Pengelola dan Jenisnya di Kecamatan Payakumbuh Utara 2014	120
5.4	Panjang Saluran Irigasi dari Batang Lampasi Menurut Jenisnya di Kecamatan Payakumbuh Utara 2014	121
5.5	Panjang Saluran Irigasi dari Batang Talawi Menurut Jenisnya di Kecamatan Payakumbuh Utara 2014	112
5.6	Panjang Saluran Irigasi dari Batang Agam Menurut Jenisnya di Kecamatan Payakumbuh Utara 2014	123
5.7	Panjang Saluran Irigasi Menurut Jenis dan Kondisinya di	

	Kecamatan Payakumbuh Utara 2014	124
5.8	Luas Tanam, Panen dan Produksi Sayuran di Kecamatan Payakumbuh Utara 2015	125
5.9	Luas Tanam dan Produksi Buah-buahan di Kecamatan Payakumbuh Utara 2015.....	126
5.10	Luas Tanam, Panen dan Produksi Tanaman Perkebunan di Kecamatan Payakumbuh Utara 2015	128
5.11	Jumlah Populasi Ternak Besar Dirinci Menurut Jenisnya di Kecamatan Payakumbuh Utara 2011-2015.....	129
5.12	Populasi Ternak Unggas Dirinci Menurut Jenisnya di Kecamatan Payakumbuh Utara 2011-2015	130
5.13	Luas dan Produksi Benih Ikan Menurut Sarana/Tempat di Kecamatan Payakumbuh Utara 2014	131
5.14	Luas dan Produksi Peternakan Ikan Rakyat dan Penangkapan Ikan di Perairan Umum di Kecamatan Payakumbuh Utara 2014	132
5.15	Jumlah Rumahtangga Petani/Petani Nelayan di Kecamatan Payakumbuh Utara 2014	133
5.16	Jumlah Kelompok Tani di Bawah Binaan BIPP di Kecamatan Payakumbuh Utara 2013-2014.....	134
5.17	Luas Lahan Sawah dan Jenis Pengairan di Kecamatan Payakumbuh Utara tahun 2015	135
5.18	Luas Lahan Tegal/Kebun, Lahan/Huma, dan Lahan yang sementara tidak diusahakan di Kecamatan Payakumbuh Utara 2015.....	136
5.19	Luas Panen Sawah dan Ladang di Kecamatan Payakumbuh Utara 2015	137
6.	PERHUBUNGAN	
6.1	Jumlah Jembatan dan Panjang Jembatan di Kecamatan Payakumbuh Utara 2015	143
6.2	Panjang Jalan Menurut Jenis Permukaan jalan di Kecamatan Payakumbuh Utara 2015.....	144

6.3	Jumlah Kendaraan Bermotor dan Tidak Bermotor di Kecamatan Payakumbuh Utara 2015.	145
6.4	Panjang Jalan Menurut Kondisi Jalan di Kecamatan Payakumbuh Utara 2015	146
7.	PERDAGANGAN DAN KOPERASI	
		151
7.1	Jumlah Pasar Menurut Jenisnya di Kecamatan Payakumbuh Utara 2014	152
7.2	Perkembangan Jumlah Hotel dan Tenaga Kerja di Kecamatan Payakumbuh Utara 2010-2014	153
7.3	Perkembangan Jumlah KUD Menurut Klasifikasinya di Kecamatan Payakumbuh Utara 2010-2014	154
7.4	Banyaknya Koperasi Unit Desa dan Koperasi di Kecamatan Payakumbuh Utara 2015	155
7.5	Jumlah Pelanggan PDAM Menurut Jenis Tarif di Kecamatan Payakumbuh Utara 2013-2014	

DAFTAR GRAFIK

Grafik 1	Luas Lahan Pertanian Sawah dan Lahan Bukan Sawah di Kecamatan Payakumbuh Utara.....	4
Grafik 2	Jumlah PNS Kelurahan se-Kecamatan Payakumbuh Utara Menurut Golongan/Ruang Gaji Tahun 2015	14
Grafik 3	Jumlah Penduduk Menurut Jenis Kelamin di Kecamatan Payakumbuh Utara 2015.....	52
Grafik 4	Persentase Pendidikan Jemaah Haji yang Diberangkatkan ke Tanah Suci di Kecamatan Payakumbuh Utara 2015.....	62
Grafik 5	Jumlah Populasi Ternak Besar Dirinci Menurut Jenisnya di Kecamatan Payakumbuh Utara 2015.....	118
Grafik 6	Jumlah Kendaraan Bermotor dan Tidak Bermotor di Kecamatan Payakumbuh Utara 2015.....	142
Grafik 7	Jumlah Anggota Koperasi Unit Desa (KUD) dan Koperasi di Kecamatan Payakumbuh Utara Tahun 2015.....	150

1

KEADAAN GEOGRAFI

Letak Daerah

**100° 20' BT dan 100° 40' BT
0° 8' LS dan 0° 15' LS**

TINGGI RATA-RATA DARI PERMUKAAN LAUT ± 513 M

<https://payakumbuhkota.kota.go.id>

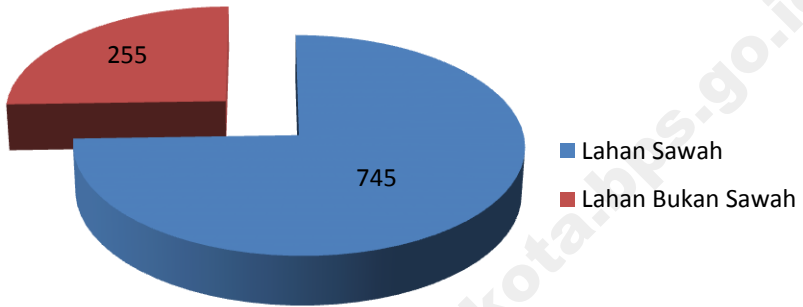
BAB 1**KEADAAN GEOGRAFI**

Kecamatan Payakumbuh Utara adalah salah satu kecamatan yang ada di Kota Payakumbuh yang mempunyai luas lebih kurang 1.452,88 Ha. Secara administrasi, berbatasan dengan Kecamatan Harau, kecamatan Payakumbuh Kabupaten Lima Puluh Kota. Dalam Kota Payakumbuh berbatasan dengan Kecamatan lamposi tigo nagori, kecamatan Payakumbuh Timur dan Kecamatan Payakumbuh Barat.

Kecamatan Payakumbuh Utara memiliki 20 kelurahan. Kelurahan Ompang Tanah Sirah merupakan kelurahan yang terluas dengan luas $\pm 367,70$ Hasedangkan Kelurahan Balai Gurun merupakan kelurahan terkecil dengan luas $\pm 7,47$ Ha².

Kadaan topografi Payakumbuh Utara mendatar dengan ketinggian ± 513 meter di atas permukaan laut. Terdapat 4 Sungai di Payakumbuh Utara dengan lebar antara 5 m hingga 25 m. Suhu udara rata-rata 26⁰C – 27⁰C dengan kelembaban udara 45 % sampai dengan 50 %.

Grafik 1
LUAS LAHAN PERTANIAN SAWAH DAN LAHAN BUKAN SAWAH
DI KECAMATAN PAYAKUMBUH UTARA



Sumber : Kantor Camat Payakumbuh Utara

Tabel 1.1
Letak Geografis Kecamatan Payakumbuh Utara
2015

Uraian	Keterangan
(1)	(2)
1. Letak Geografis	: 100°20' - 100°40'BT 0°8' - 0°15'LS
2. Luas Daerah	: 14,53 Km ²
3. Ketinggian Dari Permukaan Laut	: 513 meter diatas permukaan laut
4. Iklim	: 26 ⁰ C - 27 ⁰ C
5. Kelembaban	: 45 % - 50 %
6. Batas Daerah	
Sebelah Utara	: Kec. Harau dan Kec. Payakumbuh 50 kota
Sebelah Selatan	: Kec. Payakumbuh Barat
Sebelah Barat	: Kec. Lamposi Tigo Nagori
Sebelah Timur	: Kec. Payakumbuh Timur
7. Jarak dari kantor kecamatan ke :	
a. Ibu Kota Sumatera Barat (Padang)	: 129 Km
b. Ibu Kota Prop. Riau (Pekan Baru)	: 180 Km
c. Kota Bukittinggi	: 37 Km
d. Kab. Tanah Datar (Batu Sangkar)	: 35 Km
Sumber Data : Kantor Camat Payakumbuh Utara	

Tabel 1.2
Jarak Ibu Kota Kecamatan ke Ibu kota Kabupaten/kota
2015

Ibu Kota Kecamatan	Jarak ke Ibu Kota Kabupaten/Kota (Km)
(1)	(2)
Padang Kaduduak	4,50

Sumber Data : Kantor Camat Payakumbuh Utara

Tabel 1.3
Nama Sungai, Panjang, lebar dan Kelurahan
Yang dilalui Kec. Payakumbuh Utara
2015

Nama Sungai	Panjang(km)	Lebar (m)
Kelurahan		
(1)	(2)	(3)
1. Batang Agam	15.60	25.00
Labuh Baru		
Pasir		
Taruko		
2. Batang Lampasi	11.60	20.00
Taratak Padang Kampuang		
Ompang Tanah Sirah		
3. Batang Pulau	11.40	5.00
Taratak Padang Kampuang		
Tigo Koto Di baruah		
4. Batang Sinama	4.50	15.00
Ompang Tanah Sirah		

Sumber Data : Kantor Camat Payakumbuh Utara

Tabel 1.4
Luas Lahan Pertanian sawah dan bukan sawah
di Kecamatan Payakumbuh Utara
2015

Jenis Lahan	Ha
(1)	(2)
1 . Sawah	745,00
2 . Lahan Pertanian Bukan Sawah	255,00
Jumlah	1000,00

Sumber Data : Kantor Camat Payakumbuh Utara

Tabel 1.5
Luas dan Jarak Kelurahan ke Ibu Kota Kecamatan
di Payakumbuh Utara
2015

Kelurahan	Luas (Ha)	Jarak ke Ibu Kota Kecamatan (Km)
(1)	(2)	(3)
1 . Padang Kaduduk	85,86	0,20
2 . N a p a r	11,62	1,00
3 . T a r o k	75,41	0,70
4 . Balai Baru	11,20	1,00
5 . Bunian	22,77	1,25
6 . Koto Baru BJ	27,62	0,75
7 . Labuh Baru	30,24	1,25
8 . Kubu Gadang	69,91	2,75
9 . Balai Kaliki	10,45	1,50
10 . Balai Gadang	34,34	1,30
11 . Balai Cacang	23,74	1,65
12 . M u a r o	38,08	2,00
13 . Balai Gurun	7,47	1,25
14 . Balai Jariang	25,76	5,00
15 . Cubadak Air	70,18	0,50
Sub Jumlah	544,65	

Sumber Data : Kantor Camat Payakumbuh Utara

Lanjutan Tabel I.5

Kelurahan	Luas (Ha)	Jarak ke Ibu Kecamatan (Km)
(1)	(2)	(3)
16 . Pasir	32,48	1,50
17 . Taruko	90,71	3,50
18 . Tigo Koto Dibaruah	184,03	1,50
19 . Taratak padang kampuang	233,31	1,75
20 . Ompang tanah Sirah	367,70	3,00
Jumlah	1.452,88	

Sumber Data : Kantor Camat Payakumbuh Utara

2

PEMERINTAHAN



**Jumlah PNS di Kecamatan Payakumbuh Utara
17 orang.**

STRUKTUR PEMERINTAHAN DAERAH



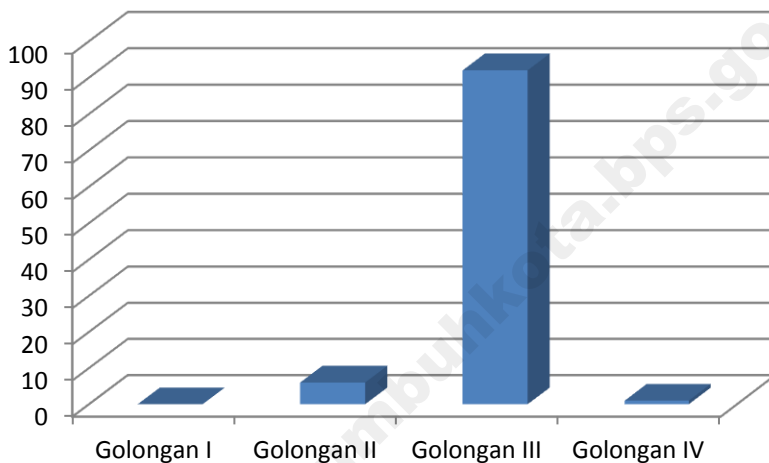
BAB 2**PEMERINTAHAN**

Wilayah Administrasi Kecamatan Payakumbuh Utara berasal dari Kenagarian Koto Nan Gadang yang terdiri dari 20 Kelurahan, 13 kelurahan berstatus perkotaan dan 7 kelurahan berstatus Perdesaan. Masing- masing Kelurahan mempunyai 2-5 Rukun Warga dan 4-17 Rukun Tetangga, total RW & RT sebanyak 49 dan 123.

Target penerimaan PPB tahun 2015 sebesar Rp.643.394.911,- sedangkan realisasi mencapai Rp.450.687.520,-

Komposisi Pegawai Negeri Sipil di lingkungan Kecamatan Payakumbuh Utara berjumlah 116 orang yang terdiri dari 17 orang yang berada dikantor Kecamatan dan 99 orang yang berada di kelurahan. Dikantor kecamatan Komposisi PNS menurut golongan terdiri dari golongan I 1 orang, 5 orang golongan II, 9 orang golongan III,serta 2 orang golongan IV. Sedangkan komposisi PNS menurut tingkat pendidikannya : 2 orang SD, 1 orang SMP,5 orang SLTA dan 9 Orang dari Akademi dan Perguruan tinggi .

Grafik 2
JUMLAH PNS KELURAHAN SE-KECAMATAN PAYAKUMBUH UTARA
MENURUT GOLONGAN / RUANG GAJI TAHUN 2015



Sumber : Kantor Camat Payakumbuh Utara

Tabel 2.1
Jumlah Pembagian Wilayah Administrasi dan Luas Daerah
di Kecamatan Payakumbuh Utara
2015

	Uraian	Jumlah
	(1)	(2)
1.	Kelurahan	20
2.	Rukun Warga	49
3.	Rukun Tetangga	123
4.	Luas Kecamatan (Km ²)	14,53

Sumber Data : Kantor Camat Payakumbuh Utara

Tabel 2.2
Nama Kelurahan, Asal Nagari, Luas dan Kode Pos
di Kecamatan Payakumbuh Utara
2015

	Kelurahan	Asal Nagari	Luas (Ha)	Kode Pos
	(1)	(2)	(3)	(4)
1 .	Padang Kaduduk	Koto Nan Gadang	85,86	26218
2 .	N a p a r	Koto Nan Gadang	11,62	26218
3 .	T a r o k	Koto Nan Gadang	75,41	26216
4 .	Balai Baru	Koto Nan Gadang	11,20	26212
5 .	Bunian	Koto Nan Gadang	22,77	26211
6 .	Koto Baru Bj	Koto Nan Gadang	27,62	26211
7 .	Labuh Baru	Koto Nan Gadang	30,24	26213
8 .	Kubu Gadang	Koto Nan Gadang	69,91	26213
9 .	Balai Kaliki	Koto Nan Gadang	10,45	26213
10 .	Balai Gadang	Koto Nan Gadang	34,34	26213
11 .	Balai Cacang	Koto Nan Gadang	23,74	26214
12 .	Muaro	Koto Nan Gadang	38,08	26215
13 .	Balai Gurun	Koto Nan Gadang	7,47	26212
14 .	Balai Jariang	Koto Nan Gadang	25,76	26214
15 .	Cubadak Air	Koto Nan Gadang	70,18	26217
Sub Jumlah			544,65	

Sumber Data : Kantor Camat Payakumbuh Utara

Lanjutan Tabel 2.2

Kelurahan	Asal Nagari	Luas (Ha)	Kode Pos
(1)	(2)	(3)	(4)
16 . Pasir	Koto Nan Gadang	32,48	26215
17 . Taruko	Koto Nan Gadang	90,71	26218
18 . Tigo Koto Dibuah	koto Nan Gadang	184,03	26215
19 . Taratak padang kampuang	Koto Nan Gadang	233,31	26217
20 . Ompang tanah Sirah	Koto Nan Gadang	367,70	26216
Jumlah		1.452,88	
Sumber Data : Kantor Camat Payakumbuh Utara			

Tabel 2.3
Jumlah RT dan RW Dirinci Menurut Kelurahan
di Kecamatan Payakumbuh Utara
2015

Kelurahan	Rukun Tetangga (RT)	Rukun Warga (RW)
(1)	(2)	(3)
1. Padang Kaduduk	5	2
2. Napar	8	4
3. Tarok	7	3
4. Balai Baru	4	2
5. Bunian	4	2
6. Koto Baru Bj	10	4
7. Labuh Baru	4	2
8. Kubu Gadang	5	2
9. Balai Kaliki	4	2
10. Balai Gadang	4	2
11. Balai Cacang	4	2
12. Muaro	5	2
13. Balai Gurun	4	2
14. Balai Jariang	4	2
15. Cubadak Air	4	2
Sub Jumlah	76	35

Sumber Data : Kantor Camat Payakumbuh Utara

Lanjutan Tabel 2.3

Kelurahan	Rukun Tetangga (RT)	Rukun Warga (RW)
(1)	(2)	(3)
16 . Pasir	4	2
17 . Taruko	4	2
18 . Tigo Koto Dibaruah	17	5
19 . Taratak padang kampuang	8	2
20 . Ompang tanah Sirah	14	3
Jumlah	123	49

Sumber Data : Kantor Camat Payakumbuh Utara

Tabel 2.4
Klasifikasi Kelurahan dan Kategori LKMD
di Kecamatan Payakumbuh Utara
2015

Uraian	2015
(1)	(2)
1 . Kelurahan Swadaya	--
2 . Kelurahan Swakarsa	--
3 . Kelurahan Swasembada	25
4 . LKMD Kategori I	--
5 . LKMD Kategori II	25
6 . LKMD Kategori III	--

Sumber Data : Kantor Camat Payakumbuh Utara

Tabel 2.5
Status Daerah (Kota/Desa) Menurut Kelurahan
di Kecamatan Payakumbuh Utara
2015

	Kelurahan	Status Daerah	
		Perkotaan	Perdesaan
	(1)	(2)	(3)
1 .	Padang Kaduduk	-	√
2 .	N a p a r	√	-
3 .	T a r o k	√	-
4 .	Balai Baru	√	-
5 .	Bunian	√	-
6 .	Koto Baru Bj	√	-
7 .	Labuh Baru	√	-
8 .	Kubu Gadang	-	√
9 .	Balai Kaliki	√	-
10 .	Balai Gadang	√	-
11 .	Balai Cacang	√	-
12 .	Muaro	√	-
13 .	Balai Gurun	√	-
14 .	Balai Jariang	-	√
15 .	Cubadak Air	-	√
Sub Jumlah		11	4

Sumber Data : BPS Kota Payakumbuh

PEMERINTAHAN

Lanjutan Tabel 2.5

Kelurahan	Status Daerah	
	Perkotaan	Perdesaan
(1)	(2)	(3)
16 . Pasir	√	-
17 . Taruko	-	√
18 . Tigo Koto Dibaruah	√	-
19 . Taratak padang kampuang	-	√
20 . Ompang tanah Sirah	-	√
Jumlah	13	7

Sumber Data : BPS Kota Payakumbuh

Tabel 2.6
Jumlah PPS dan TPS pada Pemilu Legislatif dan Pilpres
di Kecamatan Payakumbuh Utara
Pada Pemilu Tahun 2014

Banyaknya	Tahap Pemilihan	
	Legislatif	Pilpres Tahap I
(1)	(2)	(3)
1 . PPS	25	25
2 . TPS	59	44
Jumlah	84	69

Sumber : Komisi Pemilihan Umum Kota Payakumbuh

Tabel 2.7
Jumlah Pemilih pada Pilwako 2012, Pemilu Legislatif, Pilpres 2014 dan Pilgub 2015
di Kecamatan Payakumbuh Utara

Tahap Pemilihan	Jumlah (Orang)
(1)	(2)
1 . Legislatif 2014	21.491
2 . Pemilihan Presiden 2014	21.261
3 . Pil Gub 2015	20.740
4 . Pemilihan Walikota 2012	20.449

Sumber : Komisi Pemilihan Umum Kota Payakumbuh

Tabel 2.8
Hasil Pemilu Legislatif Menurut Partai
di Kecamatan Payakumbuh Utara
Pada Pemilu Tahun 2014

Nama Partai	Jumlah Suara
(1)	(2)
1 . Golkar	2.545
2 . Partai Demokrat	2.511
3 . PKS	2.315
4 . Gerindra	1.823
5 . PPP	1.723
6 . PAN	1.716
7 . PDI Perjuangan	1.197
Jumlah	12.633

Sumber : Komisi Pemilihan Umum Kota Payakumbuh

Tabel 2.9
Jumlah Suara Hasil Pemilu Pilpres
di Kecamatan Payakumbuh Utara
Pada Pilpres Tahun 2014

Nama Pasangan Calon Presiden dan Wakil Presiden	Jumlah Suara
(1)	(2)
1 . H. Prabowo Subianto - Ir.H.M. Hatta Rajasa	11.739
2 . Ir. H. Joko Widodo Drs. H.M. Jusuf Kalla	2.515
<i>Jumlah / Total</i>	14.254

Sumber : Komisi Pemilihan Umum Kota Payakumbuh

Tabel 2.10
Jumlah Suara Hasil Pemilihan Walikota dan Wakil Walikota
di Kecamatan Payakumbuh Utara
Pada Pilkada Tahun 2012

Nama Pasangan Calon Walikota dan Wakil Walikota	Jumlah suara
(1)	(2)
1 . Desra, SH dan Fitma,Indrayani,SH	577
2 . Ir.H. Mulyadi Afmar - Edwar DF,S.Sos	391
3 . Ir. H. Almaisyar,AAAIK,MM-Dedrizal	2.048
4 . H.Samsul Bahri,SH - H. Weri Yunaldi	954
5 . Riza Falepi,ST,MT - Drs.Suwandel Muchtar,MM	6.721
6 . Drs. H.Zainul Jusri Zainudin - Supardi 3.867	1.497
7 . Drs. Nusyirwan Nazar - Candra Setipon, A.Md	829
Jumlah	13.017

Sumber : Komisi Pemilihan Umum Kota Payakumbuh

Tabel 2.11
Jumlah Suara Hasil Pemilihan Gubernur
di Kecamatan Payakumbuh Utara
Pada Pilkada Tahun 2015

Nama Calon Gubernur dan Wakil Gubernur	Jumlah Suara
(1)	(2)
1 . Drs . H. Muslim Kasim AK, MM , Dt Sinaro Basa Drs. H . Fauzi Bahar M.Si	3.031
3 . Prof DR.H . Irwan Prayitno P.Si Msc Dt Rajo Bandaro Basa - Drs. H. Nasrul Abit	7.433
Jumlah	10.464

Sumber : Komisi Pemilihan Umum Kota Payakumbuh

Tabel 2.12
Jumlah PPS dan TPS pada pemilihan Gubernur tahun 2015
di Kecamatan Payakumbuh Utara

	Uraian	Jumlah
	(1)	(2)
1.	PPS	20
2.	TPS	48

Sumber : Komisi Pemilihan Umum Kota Payakumbuh

Tabel 2.13
Target dan Realisasi Penerimaan PBB - P2
di Kecamatan Payakumbuh Utara
2015

	Uraian	Tahun
		2015
	(1)	(2)
1.	Ketetapan	643.394.911,00
2.	Piutang	27.706.823,00
3.	Pokok	450.687.520,00
4.	Jumlah	478.394.343,0
5.	Persentase (%)	74,35
6.	Denda	1.473.181,00

Sumber Data : DPPKA Kota Payakumbuh

Tabel 2.14
Target dan Realisasi Penerimaan PBB Menurut Kelurahan
di Kecamatan Payakumbuh Utara
2015

	Kelurahan	Jumlah (Rp.000)			
		Target	Piutang	Realisasi	%
	(1)	(2)	(3)	(4)	(5)
1 .	Padang Kaduduk	18.043	1.047	11.367	63,0
2 .	N a p a r	45.536	11.514	36.258	79,6
3 .	T a r o k	36.127	4.477	25.171	69,7
4 .	Balai Baru	23.493	58	19.336	82,3
5 .	Bunian	29.665	914	26.194	88,3
6 .	Koto Baru Bj	70.848	213	61.764	87,2
7 .	Labuh Baru	116.135	399	94.922	81,7
8 .	Kubu Gadang	50.966	3.749	36.348	71,3
9 .	Balai Kaliki	2.827	0	2.827	100,0
10 .	Balai Gadang	15.703	229	9.692	61,7
11 .	Balai Cacang	11.624	313	6.642	57,1
12 .	Muaro	10.396	80	8.278	79,6
13 .	Balai Gurun	7.090	108	6.558	92,5
14 .	Balai Jariang	10.943	1.260	8.677	79,3
15 .	Cubadak Air	18.015	1.437	13.088	72,7

Sumber Data : DPPKA Kota Payakumbuh

PEMERINTAHAN

Lanjutan Tabel 2.14

Kelurahan	Jumlah (Rp.000)			
	Target	Piutang	Realisasi	%
(1)	(2)	(3)	(4)	(5)
16 . Pasir	5.369	289	3.549	66,1
17 . Taruko	12.540	623	8.463	67,5
18 . Tigo Koto Dibaruah	87.336	564	29.798	34,1
19 . Taratak padang kampuang	28.999	5	16.497	56,9
20 . Ompang tanah Sirah	41.726	417	25.245	60,5

Sumber Data : DPPKA Kota Payakumbuh

Tabel 2.15
Jumlah Anggota Pertahanan Sipil dan Pos Kamling
di Kecamatan Payakumbuh Utara
2015

	Uraian	Jumlah
	(1)	(2)
1.	Hansip	130
2.	Menwa	-
3.	Kamra/ Palanta	20
4.	Pos Kamling/Ronda	20
	Jumlah	170

Sumber Data : Kantor Camat Payakumbuh Utara

Tabel 2.16
Jumlah PNS di Kantor Kecamatan Payakumbuh Utara
Menurut Golongan /Ruang Gaji
2015

Golongan/Ruang Gaji	Laki-laki	Perempuan	Jumlah
(1)	(2)	(3)	(4)
1 . Golongan I	1	-	1
2 Golongan II	4	1	5
3 Golongan III	6	3	9
4 . Golongan IV	2	-	2
Jumlah	13	4	17

Sumber Data : Kantor Camat Payakumbuh Utara

Tabel 2.17
Nama Lurah Menurut Kelurahan
di Kecamatan Payakumbuh Utara
2015

Kelurahan	Lurah
(1)	(2)
1 . Padang Kaduduk	Zubirwan
2 . N a p a r	Idris N.
3 . T a r o k	Darnis
4 . Balai Baru	Drs.Yanto
5 . Bunian	Junaidi, St
6 . Koto Baru Bj	A. Syafnil, S.Sos, M.Si
7 . Labuh Baru	Syamsir, S.Sos
8 . Kubu Gadang	Rita Marlina
9 . Balai Kaliki	Noni Desrita. Amd
10 . Balai Gadang	Syafwani
11 . Balai Cacang	Adrimas, S.Sos
12 . Muaro	Raden Saiful Anwar, S.Sos
13 . Balai Gurun	Dasni
14 . Balai Jariang	Linda Syukriani, S.Sos
15 . Cubadak Air	Yenti Novriza, S.Sos

Sumber Data : Kantor Camat Payakumbuh Utara

PEMERINTAHAN

Lanjutan Tabel 2.17

Kelurahan	Lurah
(1)	(2)
16 . Pasir	Seprianis, S.Sos
17 . Taruko	Afni
18 . Tigo Koto Dibaruah	Djunfiski
19 . Taratak padang kampuang	Afrizal
20 . Ompang tanah Sirah	Erizal M., S.Sos

Sumber Data : Kantor Camat Payakumbuh Utara

Tabel 2.18
Jumlah PNS di Kelurahan se-Kecamatan Payakumbuh Utara
Menurut Golongan/Ruang Gaji
2015

	Kelurahan	Golongan/Ruang Gaji				Jumlah
		I	II	III	IV	
	(1)	(2)	(3)	(4)	(5)	(6)
1 .	Padang Kaduduk	-	-	4	-	4
2 .	N a p a r	-	-	6	-	6
3 .	T a r o k	-	-	3	-	3
4 .	Balai Baru	-	1	3	-	4
5 .	Bunian	-	-	4	-	4
6 .	Koto Baru Bj	-	-	4	1	5
7 .	Labuh Baru	-	-	5	-	5
8 .	Kubu Gadang	-	-	5	-	5
9 .	Balai Kaliki	-	-	4	-	4
10 .	Balai Gadang	-	-	5	-	5
11 .	Balai Cacang	-	1	8	-	9
12 .	Muaro	-	-	4	-	4
13 .	Balai Gurun	-	-	3	-	3
14 .	Balai Jariang	-	-	4	-	4
15 .	Cubadak Air	-	-	3	-	3
Sub Jumlah		0	2	65	1	68

Sumber Data : Kantor Camat Payakumbuh Utara

Lanjutan Tabel 2.18

Kelurahan	Golongan/Ruang Gaji				Jumlah
	I	II	III	IV	
(1)	(2)	(3)	(4)	(5)	(6)
16 . Pasir		-	4	-	4
17 . Taruko		-	6	-	6
18 . Tigo Koto Dibaruah		2	5	-	7
19 . Taratak padang kampuang		1	6	-	7
20 . Ompang tanah Sirah		1	6	-	7
Jumlah	0	6	92	1	99

Sumber Data : Kantor Camat Payakumbuh Utara

Tabel 2.19
Jumlah PNS di Kantor Kecamatan Payakumbuh Utara
Menurut Pendidikan yang Ditamatkan
2015

Tingkat Pendidikan		Laki-laki	Perempuan	Jumlah
(1)		(2)	(3)	(4)
1.	SD	2	-	2
2.	SLTP	1	-	1
3.	SLTA	3	2	5
4.	Akademi/Sarjana	7	2	9
Jumlah		13	4	17

Sumber Data : Kantor Camat Payakumbuh Utara

Tabel 2.20
Jumlah PNS Kelurahan se-Kecamatan Payakumbuh Utara
Menurut Golongan /Ruang Gaji
2015

Golongan/Ruang Gaji	Jumlah
(1)	(2)
1 . Golongan I	0
2 . Golongan II	6
3 . Golongan III	92
4 . Golongan IV	1
Jumlah	99

Sumber Data : Kantor Camat Payakumbuh Utara

Tabel 2.21
Jumlah PNS di Kelurahan se-Kecamatan Payakumbuh Utara
Menurut Jenis Kelamin
2015

	Kelurahan	Laki-laki	Perempuan	Jumlah
	(1)	(2)	(3)	(4)
1 .	Padang Kaduduk	3	1	4
2 .	N a p a r	4	2	6
3 .	T a r o k	-	3	3
4 .	Balai Baru	2	2	4
5 .	Bunian	3	1	4
6 .	Koto Baru Bj	1	4	5
7 .	Labuh Baru	2	3	5
8 .	Kubu Gadang	2	3	5
9 .	Balai Kaliki	1	3	4
10 .	Balai Gadang	3	2	5
11 .	Balai Cacang	3	6	9
12 .	Muaro	2	2	4
13 .	Balai Gurun	-	3	3
14 .	Balai Jariang	1	3	4
15 .	Cubadak Air	1	2	3
	Sub Jumlah	28	40	68

Sumber Data : Kantor Camat Payakumbuh Utara

PEMERINTAHAN

Lanjutan Tabel 2.21

Kelurahan	Laki-laki	Perempuan	Jumlah
(1)	(2)	(3)	(4)
16 . Pasir	1	3	4
17 . Taruko	2	4	6
18 . Tigo Koto Dibaruah	5	2	7
19 . Taratak padang kampu	4	3	7
20 . Ompang tanah Sirah	5	2	7
Jumlah	45	54	99

Sumber Data : Kantor Camat Payakumbuh Utara

Tabel 2.22
Jumlah PNS Kelurahan se-Kecamatan Payakumbuh Utara
Menurut Jenis Kelamin
2015

Jenis Kelamin	Jumlah
(1)	(2)
1 . Laki-laki	46
2. Perempuan	53
Jumlah	99

Sumber Data : Kantor Camat Payakumbuh Utara

Tabel 2.23
Jumlah PNS Kelurahan se-Kecamatan Payakumbuh Utara
Menurut Jabatan Struktural
2015

Jenis Jabatan		Jumlah
(1)		(2)
1.	Lurah	20
2.	Sekretaris	20
3.	Kasi Ek.bang	12
4.	Kasi Kesejahteraan Sosial	9
5.	Kasi Pemerintahan	19
6.	Kasi Trantib	5
Jumlah		80

Sumber Data : Kantor Camat Payakumbuh Utara

Tabel 2.24
Alamat Kantor/Dinas Jawatan Tingkat Kecamatan
di Kecamatan Payakumbuh Utara
2015

Nama Kantor/Dinas	Alamat
(1)	(2)
1 . Kantor Camat Payakumbuh Utara	Padang kaduduk
2 . PPLKB/Pengelola Program KB Kecamatan	Padang kaduduk
3 . Kantor KUA	Padang kaduduk
4 . BPP Pertanian, Perkebunan dan Kehutanan	Talawi
5 . BPP Peternakan dan Perikanan	Talawi
6 . Kacabdin Dinas Dikbud Payakumbuh l	Tarok

Sumber Data : Kantor Camat Payakumbuh Utara

Tabel 2.25
Alamat Kantor/Dinas Jawatan Tingkat 2/Lembaga Keuangan
di Kecamatan Payakumbuh Utara
2015

Nama Kantor/Dinas	Alamat
(1)	(2)
1 . RSU Adnan WD	Jl. A. I Suryani
2 . Kantor Gapensi Kota Payakumbuh	Jl. Jambu
3 . . Kantor Dinas Pertanian	Jl. A. I. Suryani
4 . . Kantor Diperta 50 Kota	Jl. A. I Suryani
5 . . Kantor Cabdin Pengairan	Jl. A. I Suryani
6 . . Kantor Cabdin Bina Marga	Jl. A. I Suryani
7 . Kantor Cabdin Cipta Karya	Jl. A. I Suryani
8 . Kantor Askes	Jl. A. I Suryani
9 . Kantor BPD	Jl. Jend. Sudirman
10 . Kantor BRI Cab.Payakumbuh	Jl. Jend. Sudirman
11 . Kantor Pos Dan Giro	Jl. Jend. Sudirman
12 . Komplek Kantor Bupati 50 Kota	Jl. Jend. Sudirman
13 . Kantor Plasa Telkom	Jl. Jend. Sudirman
14 . Bank Syariah Mandiri	Jl. Ade Irma Suryani
15 . Bank Bukopin	Jl. Jend. Sudirman

Sumber Data : Kantor Camat Payakumbuh Utara

Lanjutan Tabel 2.25

Nama Kantor/Dinas	Alamat
(1)	(2)
16 . Kantor Pegadaian	Jl. Pemuda
17 . RSI Ibnu Sina	Jl. Pemuda
18 . Kantor KPU Kota Payakumbuh	Jl. Pacuan
20 . KPN Guru Payakumbuh Utara	Jl. Tan Malaka
22 . Asuransi Bumi Putra	Jl. Tan Malaka
23 . Bank BPD Syariah	Jl. Jend. Sudirman
24 Kantor BKD Kota Payakumbuh	Jl. Jambu
25 Kantor BPMD PSP Kota Payakumbuh	Jl. Jambu

Sumber Data : Kantor Camat Payakumbuh Utara

Jumlah penduduk Kecamatan
Payakumbuh Utara

30.679 Jiwa,

Laki **15.241** Jiwa

Perempuan **15.438** Jiwa



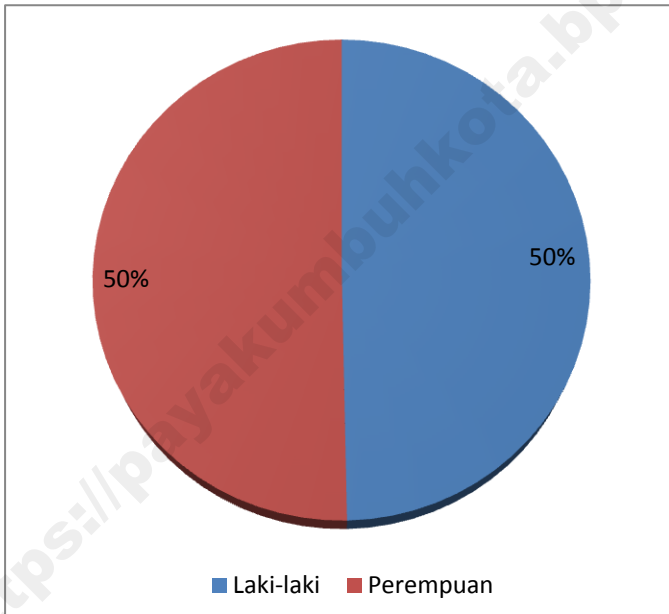
3

PENDUDUK

BAB 3**PENDUDUK**

Pada SP 2010 Penduduk Kecamatan Payakumbuh Utara dihuni sebanyak 28.795 orang dan jumlah Rumah Tangga sebanyak 6.767 orang. Berdasarkan hasil registrasi tahun 2015 yang diproyeksikan dengan angka tahun sebelumnya, penduduk Kecamatan Payakumbuh Utara berjumlah 30.679 jiwa yang terdiri dari penduduk laki-laki 15.241 jiwa dan perempuan 15.438.

Grafik 3
JUMLAH PENDUDUK MENURUT JENIS KELAMIN
DI KECAMATAN PAYAKUMBUH UTARA
2015



Sumber : BPS Kota Payakumbuh

Tabel 3.1
Jumlah Penduduk dan Rumah tangga
di Kecamatan Payakumbuh Utara
2010-2015

Tahun	Penduduk			Rumah-tangga
	Laki-laki	Perempuan	Jumlah	
(1)	(2)	(3)	(4)	(5)
2010	14.25	14.545	28.795	6.767
2011	14.513	14.773	29.286	6.767
2012	14.331	14.829	29.16	6.91
2013	15.004	15.059	30.063	7.145
2014	14.95	15.167	30.117	7.504
2015	15.241	15.438	30.679	7.599

Sumber Data : BPS Kota Payakumbuh

PENDUDUK

Tabel 3.2
Distribusi dan Kepadatan Penduduk
di Kecamatan Payakumbuh Utara
2015

Uraian	Nilai
(1)	(2)
1 . Persentase Penduduk	23.96
2 . Kepadatan Penduduk	2108

Sumber Data : BPS Kota Payakumbuh

Tabel 3.3
Jumlah Penduduk, Rumah Tangga dan Laju pertumbuhan Penduduk
di Kecamatan Payakumbuh Utara
2015

Uraian	Tahun		
	2010	2014	2015
(1)	(2)	(3)	(4)
1 . Penduduk	28,689	30,117	30,679
2 . Rumah Tangga	6,767	7,504	7,599
3 . Laju Pertumbuhan Penduduk		1.33	1.85

Sumber Data : BPS Kota Payakumbuh

PENDUDUK

Tabel 3.4
Jumlah Penduduk Dewasa dan anak-anak
di Kecamatan Payakumbuh Utara
2015

Uraian	Laki-Laki	Perempuan
(1)	(2)	(3)
1 . Dewasa	10.630	10.966
2 . Anak-Anak	4.611	4.472
Sub Jumlah	15.241	15.438

Sumber Data : BPS Kota Payakumbuh

Tabel 3.5
Jumlah Kelahiran Dan Kematian Menurut Jenis Kelamin
di Kecamatan Payakumbuh Utara
2015

Uraian	Laki-laki	Perempuan
(1)	(2)	(3)
1 Lahir	274	254
2 Mati	135	214
Sub Jumlah	409	468

Sumber Data : BPS Kota Payakumbuh

SOSIAL 4

**Terdapat 2 Perguruan Tinggi
di Kecamatan Payakumbuh Utara
Pada Tahun 2015**

**TK
17
sekolah**

**SD
25 sekolah**

**SLTP
8 sekolah**

**SLTA
6 Sekolah**



BAB 4

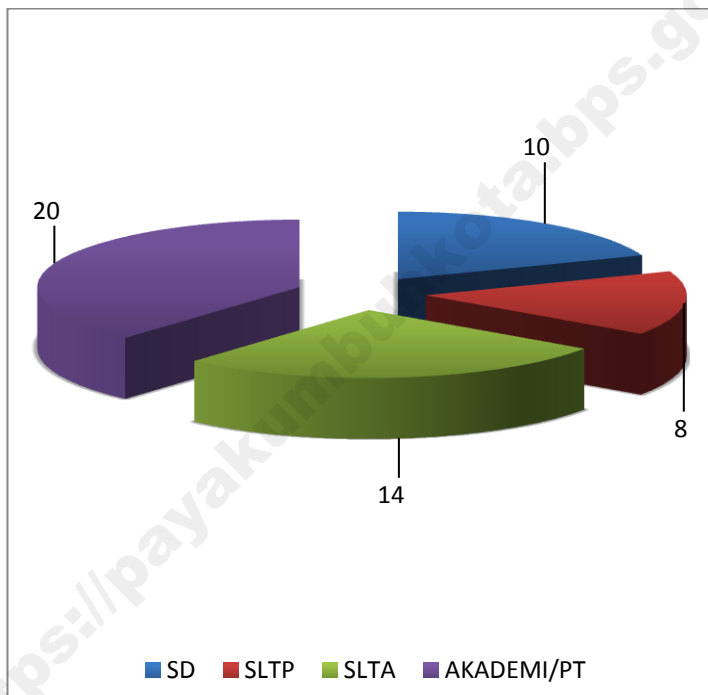
SOSIAL

Pada tahun 2015 jumlah sekolah di Kecamatan Payakumbuh Utara terdiri dari taman kanak-kanak/RA 17 unit, sekolah dasar 25 Unit, SMP 8 unit, SMA 6 unit dan Perguruan Tinggi terdapat 2 unit. Sekolah dasar dan taman kanak-kanak merupakan yang terbanyak . Hal ini terjadi karena hampir semua kelurahan terdapat sekolah dasar.

Jumlah masjid pada tahun 2015 jumlahnya bertambah satu dibanding dengan tahun lalu, yaitu sebanyak 25 masjid. Sedangkan mushola sebanyak 33 unit. Demikian juga kondisi tempat ibadah baik masjid, musholla maupun gereja keadaannya dalam kondisi baik.

Jamaah haji yang berangkat ke tanah suci tahun 2015 berjumlah 52 orang. Pendidikan jamaah haji tahun 2015 yang terbanyak adalah dari perguruan tinggi yaitu sebanyak 20 orang

Grafik 4
PERSENTASE PENDIDIKAN JEMAAH HAJI YANG DIBERANGKATKAN KE TANAH
SUCI
DI KECAMATAN PAYAKUMBUH UTARA
2015



Sumber : Dinas Pendidikan

Tabel 4.1
Banyaknya Sekolah Menurut Tingkat Pendidikan
di Kecamatan Payakumbuh Utara
2014 – 2015

Tingkat Pendidikan	Jumlah	
	2014	2015
(1)	(2)	(3)
1 . Taman Kanak-kanak / RA	16	17
2 . Sekolah Dasar	24	25
3 . Sekolah Lanjutan Tingkat Pertam	8	8
4 . Sekolah Lanjutan Tingkat Atas	5	6
5 . Akademi/Diploma	2	2
Jumlah	55	58

Sumber Data : Kantor Dikbud Kota Payakumbuh

Tabel 4.2
Banyaknya Sekolah, Ruang Kelas, Murid dan Guru Taman Kanak-kanak / RA
di Kecamatan Payakumbuh Utara
2014- 2015

Tingkat Pendidikan	Jumlah	
	2014	2015
(1)	(2)	(3)

1 . Sekolah	16	17
2 . Murid	1,021	994
3 . Kelas	59	74
4 . Guru	116	93

Sumber Data : Kantor Dikbud Kota Payakumbuh

Tabel 4.3
Banyaknya Sekolah, Ruang Kelas, Murid dan Guru SD Negeri dan Sederajat
di Kecamatan Payakumbuh Utara
2014-2015

Uraian	Jumlah	
	2014	2015
(1)	(2)	(3)
1 . Sekolah	20	20
2 . Murid	4,795	4,767
3 . Kelas	165	165
4 . Guru	261	230
5 . Rombongan Belajar	172	173

Sumber Data : Kantor Dikbud Kota Payakumbuh

Tabel 4.4
Banyaknya Sekolah, Ruang Kelas, Murid dan Guru SD Swasta dan Sederajat
di Kecamatan Payakumbuh Utara
2014 - 2015

Uraian	Jumlah	
	2014	2015
(1)	(2)	(3)
1 . Sekolah	5	5
2 . Murid	1,846	1,852
3 . Kelas	64	65
4 . Guru	115	112
5 . Rombongan Belajar	64	65

Sumber Data : Kantor Dikbud Kota Payakumbuh

Tabel 4.5
Banyaknya Sekolah, Ruang Kelas, Murid, Rombongan Belajar dan Guru MI
di Kecamatan Payakumbuh Utara
2015

Uraian	Jumlah
(1)	2015 (2)
1 . Sekolah	1
2 . Murid	100
3 . Kelas	4
4 . Guru	9
5 . Rombongan Belajar	4

Sumber Data : Kantor Dikbud Kota Payakumbuh

Tabel 4.6
Banyaknya Sekolah, Ruang Kelas, Murid dan Guru SLTP Negeri dan Sederajat
di Kecamatan Payakumbuh Utara
2014 - 2015

Uraian	Jumlah	
	2014	2015
(1)	(2)	(3)
1 . Sekolah	3	3
2 . Murid	2,529	1,972
3 . Kelas	74	63
4 . Guru	161	123
5 . Rombongan Belajar	81	65

Sumber Data : Kantor Dikbud Kota Payakumbuh

Tabel 4.7
Banyaknya Sekolah, Ruang Kelas, Murid dan Guru SLTP Swasta dan Sederajat
di Kecamatan Payakumbuh Utara
2014 - 2015

Uraian	Jumlah	
	2014	2015
(1)	(2)	(3)
1 . Sekolah	5	5
2 . Murid	1,705	1,832
3 . Kelas	57	54
4 . Guru	163	165
5 . Rombongan Belajar	60	65

Sumber Data : Kantor Dikbud Kota Payakumbuh

Tabel 4.8
Banyaknya Sekolah, Ruang Kelas, Murid dan Guru MTSN
di Kecamatan Payakumbuh Utara
2015

Uraian	Jumlah
	2015
(1)	(2)
1 . Sekolah	1
2 . Murid	578
3 . Kelas	15
4 . Guru	36
5 Rombongan Belajar	17

Sumber Data : Kantor Dikbud Kota Payakumbuh

Tabel 4.9
Banyaknya Sekolah, Ruang kelas,, Murid, dan Guru SLTA Negeri dan Sederajat
di Kecamatan Payakumbuh Utara
2014-2015

Uraian	Jumlah	
	2014	2015
(1)	(2)	(3)
1 . Sekolah	1	1
2 . Murid	928	998
3 . Kelas	28	26
4 . Guru	70	75
5 . Rombongan Belajar	...	29

Sumber Data : Kantor Dikbud Kota Payakumbuh

Tabel 4.10
Banyaknya sekolah, Ruang kelas, Murid dan Guru SLTA Swasta dan Sederajat
di Kecamatan Payakumbuh Utara
2015

Uraian	Jumlah
	2015
(1)	(2)
1 . Sekolah	3
2 . Murid	421
3 . Kelas	27
4 . Guru	87
5 . Ibongan Belajar	14

Sumber Data : Kantor Dikbud Kota Payakumbuh

Tabel 4.11
Banyaknya Sekolah, Murid, Kelas, Guru dan Rombongan Belajar SMK
di Kecamatan Payakumbuh Utara
2015

Uraian	Jumlah
	2015
(1)	(2)
1 . Sekolah	2
2 . Murid	596
3 . Kelas	26
4 . Guru	96
5 . Rombongan Belajar	27

Sumber Data : Kantor Dikbud Kota Payakumbuh

Tabel 4.12
Banyaknya Perguruan Tinggi, Ruang Kelas, Mahasiswa dan Dosen
di Kecamatan Payakumbuh Utara
2014 - 2015

Uraian	Jumlah	
	2014	2015
(1)	(2)	(3)
1 . Perguruan Tinggi	2	2
2 . Mahasiswa	936	920
3 . Ruang Kelas	28	21
4 . Dosen	168	150

Sumber Data : Masing-Masing Perguruan Tinggi

Tabel 4.13
Jumlah Murid yang Lulus UASBN Tingkat sekolah Dasar sederajat
di Kecamatan Payakumbuh Utara
2014 - 2015

Tingkat Pendidikan	Jumlah	
	2014	2015
(1)	(2)	(3)
1 . SD Negeri	719	784
2 . SD Swasta	288	281
Jumlah	1,007	1,065

Sumber Data : Kantor Dikbud Kota Payakumbuh

Tabel 4.14
Jumlah Murid yang Lulus UN Di sekolah lanjutan tingkat pertama sederajat
di Kecamatan Payakumbuh Utara
2014 - 2015

Tingkat Pendidikan	Jumlah	
	2014	2015
(1)	(2)	(3)
1 . SLTP Negeri	656	722
2 . SLTP Swasta	353	529
Jumlah	1,009	1,251

Sumber Data : Kantor Dikbud Kota Payakumbuh

Tabel 4.15
Jumlah Murid yang Lulus UN Di Sekolah Lanjutan Tingkat Atas sederajat
di Kecamatan Payakumbuh Utara
2014 - 2015

Tingkat Pendidikan	Jumlah	
	2014	2015
(1)	(2)	(3)
1 . SLTA Negeri	300	265
2 . SLTA Swasta	331	401
Jumlah	631	666

Sumber Data : Kantor Dikbud Kota Payakumbuh

Tabel 4.16
Banyaknya Guru Agama Negeri dan Honorer Menurut tingkat pendidikan
di Kecamatan Payakumbuh Utara
2014-2015

Tingkat Pendidikan	Negeri		Honorer	
	2014	2015	2014	2015
(1)	(2)	(3)	(4)	(5)
1 . SLTP	5	11	3	14
2 . SLTA	0	3	0	9

Sumber Data : Kantor Depag Kota Payakumbuh

Tabel 4.17
Jumlah Sekolah, Guru, dan Murid pada TPQ/TPSQ
Di Kecamatan Payakumbuh Utara
2013-2015

Uraian	Jumlah		
	2013	2014	2015
(1)	(2)	(3)	(4)
1 . Sekolah	8	28	31
2 . Guru	17	58	96
3 . Murid	465	1,515	1,754

Sumber Data : Kantor Depag Kota Payakumbuh

Tabel 4.18
Jumlah Sekolah, Guru dan Murid pada MDTA
Di Kecamatan Payakumbuh Utara
2013 -2015

Tahun	Jumlah		
	2013	2014	2015
(1)	(2)	(3)	(4)
1 . Sekolah	53	8	8
2 . Guru	114	49	56
3 . Murid	3,106	936	910

Sumber Data : Kantor Kecamatan Payakumbuh Utara

Tabel 4.19
Banyaknya Tempat Ibadah
Di Kecamatan Payakumbuh Utara
2011 - 2015

Tahun	Masjid	Mushalla	Gereja
(1)	(2)	(3)	(4)
2011	25	65	1
2012	25	65	1
2013	25	65	1
2014	25	59	1
2015	25	33	1

Sumber Data : Kantor KUA Kecamatan Payakumbuh Utara

Tabel 4.20
Keadaan Masjid, Mushalla
di Kecamatan Payakumbuh Utara
2015

Tahun	Mesjid		
	Baik	Sedang	Rusak
(1)	(2)	(3)	(4)
2011	25	-	-
2012	25	-	-
2013	24	-	-
2014	24	-	-
2015	25	-	-

Sumber Data : Kantor KUA Kecamatan Payakumbuh Utara

Lanjutan Tabel 4.20

Tahun	Mushalla		
	Baik	Sedang	Rusak
(1)	(2)	(3)	(4)
2011	65	-	-
2012	65	-	-
2013	60	-	-
2014	60	-	-
2015	33	-	-

Sumber Data : Kantor KUA Kecamatan Payakumbuh Utara

Tabel 4.21
Banyaknya Nikah dan Rujuk Per Bulan
di Kecamatan Payakumbuh Utara
2015

Bulan	Nikah	Rujuk
(1)	(2)	(3)
Januari	20	0
Februari	30	0
Maret	22	0
April	23	0
Mei	29	0
Juni	18	0
Jumlah	142	0

Sumber Data : Kantor KUA Kecamatan Payakumbuh Utara

Lanjutan Tabel 4.21

Bulan	Nikah	Rujuk
(1)	(2)	(3)
Juli	17	0
Agustus	10	0
September	10	0
Oktober	33	0
November	23	0
Desember	28	0
Jumlah	263	0

Sumber Data : Kantor KUA Kecamatan Payakumbuh Utara

Tabel 4.22
Banyaknya Wali Nikah Menurut Jenisnya per Bulan
di Kecamatan Payakumbuh Utara
2015

Bulan	Banyaknya Nikah	Wali		
		Nashab	Adhal	Lainnya
(1)	(2)	(3)	(4)	(5)
Januari	20	17	-	3
Februari	30	30	-	0
Maret	22	21	-	1
April	23	22	-	1
Mei	29	29	-	-
Juni	18	16	-	2

Sumber Data : Kantor KUA Kecamatan Payakumbuh Utara

Lanjutan Tabel 4.22

Bulan	Banyaknya Nikah	Wali		
		Nashab	Adhal	Lainnya
(1)	(2)	(3)	(4)	(5)
Juli	17	15	-	2
Agustus	10	10	-	0
September	10	10	-	0
Oktober	33	32	-	1
November	23	23	-	0
Desember	28	24	1	3

Sumber Data : Kantor KUA Kecamatan Payakumbuh Utara

Tabel 4.23
Banyaknya Jamaah Haji yang di Berangkatkan ke Tanah Suci
Menurut Jenis Kelamin
di Kecamatan Payakumbuh Utara
2014-2015

Jenis Kelamin	Tahun	
	2014	2015
(1)	(2)	(3)
1 Laki - Laki	13	20
2 . Perempuan	28	32
Jumlah	41	52

Sumber Data : Kantor Kementerian Agama Kota Payakumbuh

Tabel 4.24
Banyaknya Jamaah Haji Yang di Berangkatkan ke Tanah Suci
Menurut tingkat Pendidikan di Kecamatan Payakumbuh Utara
2014-2015

Tingkat Pendidikan	Tahun	
	2014	2015
(1)	(2)	(3)
1 Sekolah Dasar	8	10
2 . SLTP/Sederajat	6	8
3 . SLTA/Sederajat	13	14
4 . Akademi/Perguruan Tinggi	14	20
Jumlah	41	52

Sumber Data : Kantor Kementerian Agama Kota Payakumbuh

Tabel 4.25
Banyaknya Jamaah Haji Yang di Berangkatkan ke Tanah Suci
Menurut Jenis Pekerjaan di Kecamatan Payakumbuh Utara
2014-2015

Jenis Pekerjaan	Tahun	
	2014	2015
(1)	(2)	(3)
1 . PNS/Pensiunan	14	20
2 . TNI/POLRI	0	0
3 . Perdagangan	8	4
4 . Pertanian	1	2
5 . Lain - Lain	18	26
Jumlah	41	52

Sumber Data : Kantor Kementerian Agama Kota Payakumbuh

Tabel 4.26
Banyaknya Jamaah Haji yang di Berangkatkan ke Tanah Suci
Menurut Kelompok Umur di Kecamatan Payakumbuh Utara
2014-2015

Kelompok Umur	Tahun	
	2014	2015
(1)	(2)	(3)
1 . 5 - 25	1	1
2 . 26 - 50	14	8
3 . 50 +	26	43

Sumber Data : Kantor Kementerian Agama Kota Payakumbuh

Tabel 4.27
Biaya Pemberangkatan Ibadah Haji (BPIH)
di Kecamatan Payakumbuh Utara
2012 - 2015

Tahun	Biaya
(1)	(2)
2012	Rp. 34.000.000,-
2013	Rp. 36.000.000,-
2014	Rp. 36.000.000,-
2015	Rp. 36.000.000,-

Sumber Data : Kantor Kementerian Agama Kota Payakumbuh

Tabel 4.28
Jumlah Fasilitas Kesehatan
di Kecamatan Payakumbuh Utara
2015

Uraian	2015
(1)	(2)
1 . Rumah Sakit Umum	1
2 . Rumah Sakit Khusus	1
3 . Puskesmas Rawat Inap	0
4 . Puskesmas Non Rawat Inap	1
5 . Puskesmas Keliling	1
6 . Puskesmas Pembantu	6
7 . Apotek	15
8 . Toko Obat	3
9 . Klinik	5
10 . Polindes	3

Sumber Data : Dinas Kesehatan Kota Payakumbuh

SOSIAL

Lanjutan Tabel 4.28

Uraian	2015
(1)	(2)
11 . Rumah Bersalin	0
12 . Praktek Dokter Bersalin	1
13 . Bank Darah RS	1
14 . Unit Transfusi darah	1
15 . Posyandu	21
16 . Bidan Praktek	8
17 . RS.Ibu dan anak	0

Sumber Data : Dinas Kesehatan Kota Payakumbuh

Tabel 4.29
Jumlah Tenaga Kesehatan
di Kecamatan Payakumbuh Utara
2015

Uraian	2015
(1)	(2)
1 . Tenaga Medis	35
2 . Tenaga Keperawatan	189
3 . Tenaga Kebidanan	52
4 . Tenaga Kefarmasian	35
5 . Tenaga Kesehatan Lainnya	248

Sumber Data : Kantor Dinas Kesehatan Kota Payakumbuh

Tabel 4.30
Jumlah Imunisasi Bayi, Catin, Ibu Hamil, Murid SD dan Campak Menurut Puskesmas
di Kecamatan Payakumbuh Utara
2015

Puskesmas	Bayi	Catin	Ibu Hamil	Murid Kelas 1 SD	Campak
(1)	(2)	(3)	(4)	(5)	(6)
1 . Lamposi	466	85	180	861	466
2 . Tarok	308	79	93	294	308
Jumlah	774	164	273	1,155	774

Sumber Data : Dinas Kesehatan Kota Payakumbuh

Tabel 4.31
Jumlah Pasangan Usia Subur dan Peserta KB Aktif
di Kecamatan Payakumbuh Utara
2015

Uraian	2015
(1)	(2)
1 . PUS	4861
2 . IUD	541
3 . MOW	127
4 . MOP	29
5 . Kondom	483

Sumber Data : BPM, Perempuan dan KB Kota Payakumbuh

SOSIAL

Lanjutan 4.31

Uraian	2015
(1)	(2)
6 . Implan	289
7 . Suntikan	1,686
8 . Pil	488

Sumber Data : BPM, Perempuan dan KB Kota Payakumbuh

Tabel 4.32
Jumlah Keluarga Sejahtera Menurut Tahapannya
di Kecamatan Payakumbuh Utara
2014 - 2015

Tahapan	Tahun	
	2014	2015
(1)	(2)	(3)
1 . Pra Sejahtera	145	145
2 . Tahap I	1,229	1,229
3 . Tahap II	2,443	2,443
4 . Tahap III	3,364	3,364
5 . Tahap III Plus	104	104
Jumlah	7,285	7,285

Sumber Data : Kantor KB dan Pembinaan Keluarga Sejahtera Kota Payakumbuh

Tabel 4.33
Jumlah KK Miskin, Jiwa dan KK Miskin yang Mendapat Bantuan Rumah
Dirinci Menurut Kelurahan di Kecamatan Payakumbuh Utara
2014

Kelurahan	Jumlah KK Miskin	Jumlah Jiwa	KK Miskin yg Mendapat Bantuan Rumah
(1)	(2)	(3)	(4)
1 . Padang Kaduduk	20	110	0
2 . N a p a r	55	277	0
3 . T a r o k	40	222	0
4 . Balai Baru	10	177	0
5 . Bunian	22	116	0
6 . Koto Baru Bj	34	189	0
7 . Labuh Baru	36	208	0
8 . Kubu Gadang	50	267	0
9 . Balai Kaliki	6	38	0
10 . Balai Gadang	10	62	0
11 . Balai Cacang	9	42	0
12 . Muaro	12	65	0
13 . Balai Gurun	11	61	0
14 . Balai Jariang	16	93	0
15 . Cubadak Air	20	106	0
Sub Jumlah	351	2,033	0

Sumber Data : Korkot 3 Kota Payakumbuh

Lanjutan Tabel 4.33

Kelurahan	Jumlah KK Miskin	Jumlah Jiwa	KK Miskin yg Mendapat Bantuan Rumah*
(1)	(2)	(3)	(4)
16 . Pasir	10	53	0
17 . Taruko	31	149	0
18 . Tigo Koto Dibaruah	108	494	0
19 . Taratak padang kampuang	47	246	0
20 . Ompang tanah Sirah	50	264	0
Jumlah	597	3,239	0

Sumber Data : Korkot 3 Kota Payakumbuh

Tabel 4.34
Jumlah KK yang Mendapat Beras Raskin per Bulan
Dirinci Menurut Kelurahan di Kecamatan Payakumbuh Utara
2014

Kelurahan	Jumlah KK	Jumlah Beras (Kg)
(1)	(2)	(3)
1 . Padang Kaduduk	47	705
2 . N a p a r	178	2,670
3 . T a r o k	97	1,455
4 . Balai Baru	25	375
5 . Bunian	53	795
6 . Koto Baru Bj	74	1,110
7 . Labuh Baru	87	1,305
8 . Kubu Gadang	107	1,605
9 . Balai Kaliki	26	390
10 . Balai Gadang	33	495
11 . Balai Cacang	31	465
12 . Muaro	47	705
13 . Balai Gurun	36	540
14 . Balai Jariang	48	720
15 . Cubadak Air	73	1,095
Sub Jumlah	962	14,430

Sumber Data : Kantor Camat Payakumbuh Utara

Lanjutan Tabel 4.34

Kelurahan	Jumlah KK	Jumlah Beras (Kg)
(1)	(2)	(3)
16 . Pasir	42	630
17 . Taruko	73	1,095
18 . Tigo Koto Dibaruah	234	3,510
19 . Taratak padang kampuang	126	1,890
20 . Ompang tanah Sirah	163	2,445
Jumlah	1,600	24,000

Sumber Data : Kantor Camat Payakumbuh Utara

Tabel 4.35
Jumlah KK yang Menerima Jamkesmas
Dirinci Menurut Kelurahan di Kecamatan Payakumbuh Utara
2014

Kelurahan	Jumlah KK	Jiwa
(1)	(2)	(3)
1 . Padang Kaduduk	47	263
2 . N a p a r	178	999
3 . T a r o k	97	471
4 . Balai Baru	25	154
5 . Bunian	53	223
6 . Koto Baru Bj	74	386
7 . Labuh Baru	87	487
8 . Kubu Gadang	107	554
9 . Balai Kaliki	26	67
10 . Balai Gadang	33	547
11 . Balai Cacang	31	751
12 . Muaro	47	284
13 . Balai Gurun	36	246
14 . Balai Jariang	48	276
15 . Cubadak Air	73	202
Sub Jumlah	962	5,910

Sumber Data : Kantor Camat Payakumbuh Utara

Lanjutan Tabel 4.35

Kelurahan	Jumlah KK	Jiwa
(1)	(2)	(3)
16 . Pasir	42	194
17 . Taruko	73	369
18 . Tigo Koto Dibaruah	234	629
19 . Taratak padang kampuang	126	649
20 . Ompang tanah Sirah	163	622
Jumlah	1,600	8,373

Sumber Data : Kantor Camat Payakumbuh Utara

Tabel 4.36
Jumlah Pencapaian Aseptor KB Baru
Dirinci Per - Mix Kontrasepsi
2015

Jenis Kontrasepsi	Tahun 2015
(1)	(2)
1 . IUD	107
2 . MOW	69
3 . MOP	1
4 . Implan	78
5 . Suntikan	297
6 . Pil	49
7 . Kondom	45

Sumber Data : BPM, Perempuan dan KB Kota Payakumbuh

Tabel 4. 37
Jumlah Kelurahan yang Menerima Dana PNPB-P2KP,P4IPdanPPMK
Menurut jenis Deskripsi/Bidang di Kecamatan Payakumbuh Utara
2014

Kelurahan	Jenis Deskripsi / Bidang		
	Ekonomi (Rp.000)	Lingkungan (Rp.000)	Sosial (Rp.000)
(1)	(2)	(3)	(4)
1 . Balai Gadang	0	66,500	14,000
2 . Kubu Gadang	0	182,875	38,500
3 . Pasir	0	50,750	29,000
4 . Cubadak Air	0	50,750	29,000
5 . Payolinyam	0	137,500	29,000
6 . Payonibung	0	66,500	14,000
7 . Talawi	0	137,500	29,000
8 . Tambago	0	137,500	29,000
9 . Tarok	0	67,375	38,500
10 . Balai Gurun	0	66,500	14,000
11 . Balai Jaring	0	137,500	29,000
12 . Balai Kaliki	0	66,500	14,000
13 . Bunian	0	50,750	29,000
	0	1,218,500	336,000

Sumber Data Korkot Payakumbuh

Lanjutan Tabel 4. 37

Kelurahan	Jenis Deskripsi / Bidang		
	Ekonomi (Rp.000)	Lingkungan (Rp.000)	Sosial (Rp.000)
(1)	(2)	(3)	(4)
14 . Kaning Bukik	5,000	137,500	24,000
15 . Napar	0	182,875	38,500
16 . Padang Kaduduk	0	137,500	29,000
17 . Taruko	0	137,500	29,000
18 . Tanjung Anau	5,000	137,500	24,000
19 . Balai Batung	10,000	137,500	19,000
20 . Balai Baru	0	66,500	14,000
21 . Muaro	0	137,500	29,000
22 . Balai Cacang	0	66,500	14,000
23 . Labuh Baru	0	66,500	14,000
24 Koto Baru	0	67,375	38,500
25 Nan Kodok	10,000	182,875	28,500
	30,000.00	2,676,125	637,500

Sumber Data Kokot Payakumbuh

Tabel 4. 38
Jumlah Kelurahan yang Menerima Dana PNPM dan P4IP -PPMK
Menurut Tahapan di Kecamatan Payakumbuh Utara
2014

Kelurahan	Jumlah Dana (Rp.000)		
	Tahap I	Tahap II	Tahap III
(1)	(2)	(3)	(4)
1 . Balai Gadang	42,000	38,500	0
2 . Kubu Gadang	115,500	105,875	0
3 . Pasir	0	79,750	0
4 . Cubadak Air	0	79,750	0
5 . Payolinyam	87,000	79,750	0
6 . Payonibung	42,000	38,500	0
7 . Talawi	87,000	79,750	0
8 . Tambago	87,000	79,750	0
9 . Tarok	0	105,875	0
10 . Balai Gurun	42,000	35,000	0
11 . Balai Jaring	87,000	79,750	0
12 . Balai Kaliki	42,000	38,500	0
13 . Bunian	0	79,750	0
Sub Jumlah	631,500	920,500	0

Sumber Data Korkot Payakumbuh

SOSIAL

Lanjutan Tabel 4. 38

Kelurahan	Jumlah Dana (Rp.000)		
	Tahap I	Tahap II	Tahap III
(1)	(2)	(3)	(4)
14 . Kaning Bukik	87,000	79,750	0
15 . Napar	115,500	105,875	0
16 . Padang Kaduduk	87,000	79,750	0
17 . Taruko	87,000	79,750	0
18 . Tanjung Anau	87,000	79,750	0
19 . Balai Batung	87,000	50,779	0
20 . Balai Baru	42,000	38,500	0
21 . Muaro	87,000	79,750	0
22 . Balai Cacang	42,000	38,500	0
23 . Labuh Baru	42,000	38,500	0
24 Koto Baru	0	105,875	0
25 Nan Kodok	115,500	105,875	0
Jumlah	1,510,500.00	1,803,154	0
Sumber Data	Korkot Payakumbuh		

Tabel 4.39
Jumlah Bayi Yang Diberi Imunisasi
Di Kecamatan Payakumbuh Utara
2015

Uraian	Tahun 2015
(1)	(2)
1 . Jumlah Bayi Sasaran	399
2 . BCG	320
3 . DPT + HB 1	338
4 . DPT3 + HB 3	269
5 . Polio	269
6 . Campak	308

Sumber Data : Dinas Kesehatan Kota Payakumbuh

Tabel 4.40
Banyaknya Kasus H4/AIDS, IMS, DBD, Diare, TB dan Malaria
Di Kecamatan Payakumbuh Utara
2015

Uraian	Tahun 2015
(1)	(2)
1 . H4 / AIDS	0
2 . IMS	0
3 . DBD	8
4 . Diare	461
5 . TB	18
6 . Malaria	0

Sumber Data : Dinas Kesehatan Kota Payakumbuh

Tabel 4.41
Jumlah Remaja usia 15-24 thn yang mendapat Penyuluhan tentang kesehatan Reproduksi
H4/AIDS dan Keluarga Berencana
Di kecamatan Payakumbuh Utara
2015

Uraian	Tahun 2015
(1)	(2)
1 . Penyuluhan Kespro	2
2 . Penyuluhan H4/AIDS	22
3 . Penyuluhan KB	2

Sumber Data : Dinas Kesehatan Kota Payakumbuh

Tabel 4.42
Jumlah Perkara yang di terima oleh Pengadilan Agama
Di kecamatan Payakumbuh Utara
2015

Uraian	Tahun 2015
(1)	(2)
1 . Cerai Gugat	25
2 . Cerai Tolak	9
3 . Izin Poligami	0
4 Pengesahan Nikah	2
5 Wali Adhol	2
6 Kewarisan	0

Sumber Data : Pengadilan Agama Kota Payakumbuh

5 PERTANIAN

Populasi ternak tahun 2015

Sapi
1.380 ekor

Kambing
929 ekor

Kuda
99 ekor

Tahun 2015 lahan ubi kayu 10 Ha

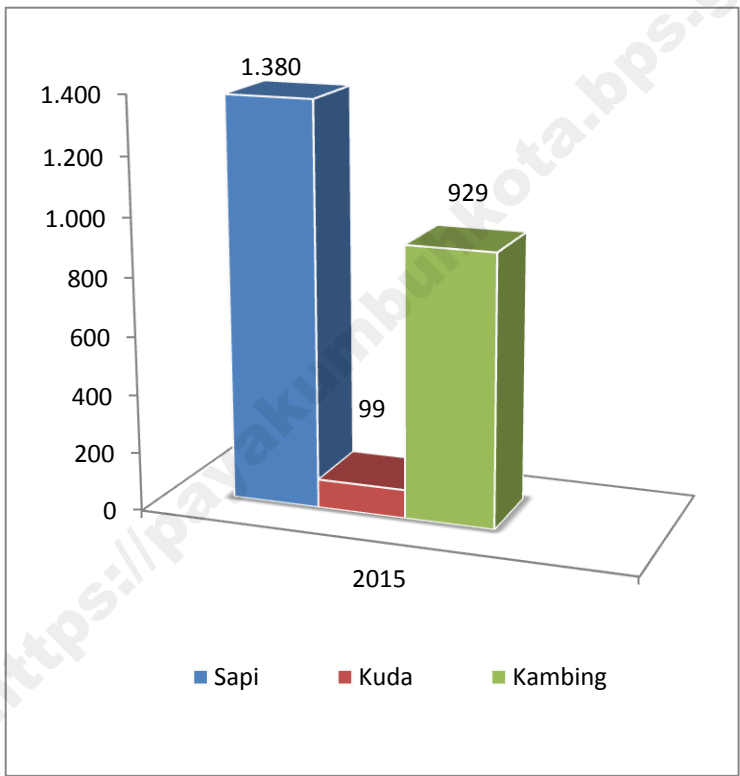
BAB 5**PERTANIAN**

Pada tahun ini luas tanam, panen dan produksi padi dan palawija berjumlah 1.095Ha luas tanam, 1.095Ha panen dengan produksi 5.959 ton Padi.

Untuk tanaman sayuran pada tahun 2015 tercatat produksi kacang panjang sebanyak 4 ton, cabe 12 ton, terung 13 ton, kangkung 8 ton dan ketimun 4 ton.

Jumlah populasi ternak besar mengalami penurunan dari tahun yang lalu. Pada tahun 2015 tercatat jumlah sapi sebanyak 1.380 ekor, kuda 99 ekor dan kambing 929 ekor.

Grafik 5
JUMLAH POPULASI TERNAK BESAR DIRINCI MENURUT JENISNYA
DI KECAMATAN PAYAKUMBUH UTARA
2015



Tabel 5.1
Luas Tanam, Panen dan Produksi Padi dan Palawija
di Kecamatan Payakumbuh Utara
2015

Jenis Komoditi	Luas		Produksi (Ton)
	Tanam (Ha)	Panen (Ha)	
(1)	(2)	(3)	(4)
1 . Padi Sawah	1,095	1,095	5,959
2 . Jagung	10	0	0
3 . Ubi kayu	0	0	0
4 . Ubi jalar	0	0	0
5 . Kacang tanah	0	0	0
6 . Kedelai	0	0	0

Sumber Data : BPS Provinsi Sumatera Barat

Tabel 5.2
Kemampuan Irigasi menurut Jenisnya
di Kecamatan Payakumbuh Utara
2014

Jenis Irigasi	Luas (Ha)
(1)	(2)
1 . Teknis	601.0
2 . 1/2 Teknis	387.0
3 . Sederhana	276.0
4 . Tadah Hujan	0.0
Jumlah	1,264

Sumber Data : Dinas Pertanian, Perkebunan & Kehutanan Kecamatan

Tabel 5.3
Panjang Saluran Irigasi Menurut Pengelola dan Jenisnya
di Kecamatan Payakumbuh Utara
2014

Jenis Saluran	Pemerintah (m)	Desa (m)	Jumlah (m)
(1)	(2)	(3)	(4)
1 . Primer	4.609,0	0,0	4.609,0
2 . Sekunder	11.026,0	0,0	11.026,0
3 . Tersier	14.015,0	0,0	14.015,0
Jumlah	29.650,0	0,0	29.650,0

Sumber Data : Subdin Pengairan Kota Payakumbuh

Tabel 5.4
Panjang Saluran Irigasi dari Batang Lampasi Menurut Jenisnya
di Kecamatan Payakumbuh Utara
2014

Jenis Saluran	Panjang (m)
(1)	(2)
1 . Primer	0.0
2 . Sekunder	4,000.0
3 . Tersier	0.0
Jumlah	4,000.0

Sumber Data : Subdin Pengairan Kota Payakumbuh

Tabel 5.5
Panjang Saluran Irigasi dari Batang Talawi Menurut Jenisnya
di Kecamatan Payakumbuh Utara
2014

Jenis Saluran	Panjang (m)
(1)	(2)
1 . Primer	900.0
2 . Sekunder	3,550
3 . Tersier	0.0
Jumlah	4,450

Sumber Data : Subdin Pengairan Kota Payakumbuh

Tabel 5.6
Panjang Saluran Irigasi dari Batang Agam Menurut Jenisnya
di Kecamatan Payakumbuh Utara
2014

Jenis Saluran	Panjang (m)
(1)	(2)
1 . Primer	0
2 . Sekunder	2,200
3 . Tersier	0
Jumlah	2,200

Sumber Data : Subdin Pengairan Kota Payakumbuh

Tabel 5.7
Panjang Saluran Irigasi Menurut Jenis dan Kondisinya
di Kecamatan Payakumbuh Utara
2014

Jenis Saluran	Kwantitas	Kondisi %			
		Baik	Rusak. Ringan	Rusak Sedang	Rusak Berat
(1)	(2)	(3)	(4)	(5)	(6)
1 . Primer	4,609	51.44	16.80	28.00	0.30
2 . Sekunder	11,026	54.20	16.70	26.60	-
3 . Tersier	0,0	0	0	0	0
Jumlah	15,635	105.64	33.50	54.60	0.30

Sumber Data : Subdin Pengairan Kota Payakumbuh

PERTANIAN

Tabel 5.8
Luas Tanam, Panen dan Produksi Sayuran
di Kecamatan Payakumbuh Utara
2015

Jenis Komoditi	Luas		Produksi (Ton)
	Tanam (Ha)	Panen (Ha)	
(1)	(2)	(3)	(4)
1 . Kacang Panjang	9	8	4.00
2 . Cabe	9	10	12.00
3 . Terung	5	7	13.00
4 . Kangkung	36	36	8.00
5 . Ketimun	4	6	4.00
6 . Buncis	3	4	6,1

Sumber Data : Melalui Survei Pertanian Holtikultura

Tabel 5.9
Luas Tanam dan Produksi Buah-buahan
di Kecamatan Payakumbuh Utara
2015

Jenis Komoditi	Luas	
	Tanaman	Tanaman Menghasilkan
(1)	(2)	(3)
1 . Alpokat	1167	242
2 . Belimbing	172	0
3 . Duku/langsat	83	0
4 . Nenas	0	0
5 . Pepaya	3113	1045
6 . Pisang	2009	715
7 . Rambutan	1975	710

Sumber Data : Melalui Survei Pertanian Holtikultura

PERTANIAN

Lanjutan Tabel 5.9 :

Jenis Komoditi	Luas	
	Tanaman	Tanaman Menghasilkan
(1)	(2)	(3)
8 . Sawo	947	312
9 . Durian	1450	471
10 . Jambu	733	307
11 . Jeruk	261	0
12 . Mangga	587	0
13 . Manggis	419	0

Sumber Data :Melalui Survei Pertanian Holtikultura

Tabel 5.10
Luas Tanam, Panen dan Produksi Tanaman Perkebunan
di Kecamatan Payakumbuh Utara
2015

Jenis Komoditi	Luas		Produksi (Ton)
	Tanam (Ha)	Panen (Ha)	
(1)	(2)	(3)	(4)
1 . Tembakau	--	--	--
2 . Tebu	1.00	1.00	6.00
3 . Pinang	1.50	1.50	0,8
4 . Kopi	0.50	0.50	0,5
5 . Cengkeh	2.00	0.00	0.00
6 . Kulit Manis	1.00	0.00	0.00
7 . Jahe	--	--	--
8 . Gardamunggu	0.50	--	0.00
9 . Aren	3.00	1.00	3.00
10 . Lada	--	--	--
11 . Coklat/Kakao	113.00	93.00	68,5
12 . Kelapa	82.80	82.30	40,5

Sumber Data :Melalui Survei Pertanian Holtikultura

Tabel 5.11
Jumlah Populasi Ternak Besar Dirinci Menurut Jenisnya
di Kecamatan Payakumbuh Utara
2011 - 2015

Jenis Ternak	Jumlah				
	2011	2012	2013	2014	2015
(1)	(2)	(3)	(4)	(5)	(6)
1 . Sapi Potong	2,942	1,327	1,139	1,406	1,380
2 . Kuda	180	192	180	139	99
3 . Kambing	1,587	1,799	1,584	1,205	929
Jumlah	4,709	3,318	2,903	2,750	2,408

Sumber Data : Dinas Peternakan dan Perikanan Kota Payakumbuh

Tabel 5.12
Populasi Ternak Unggas Dirinci Menurut Jenisnya
di Kecamatan Payakumbuh Utara
2011 - 2015

Jenis Ternak	Jumlah				
	2011	2012	2013	2014	2015
(1)	(2)	(3)	(4)	(5)	(6)
1 . Ayam Buras	17,553	15,628	17,553	19,443	19,092
2 . Ayam Ras	155,000	150,000	155,000	160,000	121,950
3 . Ayam Ras Pedaging	610,000	421,000	610,000	561,000	600,000
4 . Itik	9,230	10,633	9,230	11,765	7,393
5 . Puyuh	84,300	88,300	84,300	67,250	44,250
Jumlah	876,083	685,561	876,083	819,458	792,685

Sumber Data : Dinas Peternakan dan Perikanan Kota Payakumbuh

Tabel 5.13
Luas dan Produksi Benih Ikan Menurut Sarana/Tempat
di Kecamatan Payakumbuh Utara
2014

Sarana/Tempat	Luas(ha)	Produksi (000ekor)
(1)	(2)	(3)
1 . Kolam	.0.50	514.6
2 . Sawah	--	--
Jumlah	0.5	514.6

Sumber Data : Dinas Peternakan dan Perikanan Kota Payakumbuh

Tabel 5.14
Luas dan Produksi Peternakan Ikan Rakyat dan Penangkapan Ikan di Perairan Umum
di Kecamatan Payakumbuh Utara
2014

Sarana/Tempat	Luas(ha)	Produksi (ton)
(1)	(2)	(3)
1 . Peternakan Ikan Rakyat	47,046.0	109.32
2 . Penangkapan di Perairan Umum	9.20	1.00
Jumlah	47,055.20	110.32

Sumber Data : Dinas Peternakan dan Perikanan Kota Payakumbuh

Tabel 5.15
Jumlah Rumahtangga Petani/Petani Nelayan
di Kecamatan Payakumbuh Utara
2014

Rumahtangga	Penuh	Sambilan	
		Utama	Tambahan
(1)	(2)	(3)	(4)
1 . Petani Ikan Kultur	--	135	524
2 . Petani Penangkap Ikan	--	-	7
Jumlah	--	135	531

Sumber Data : Dinas Peternakan dan Perikanan Kota Payakumbuh

Tabel 5.16
Jumlah Kelompok Tani di Bawah Binaan BIPP
di Kecamatan Payakumbuh Utara
2013 - 2014

Kelompok Tani	Jumlah Kelompok Tani	
	2013	2014
(1)	(2)	(3)
1 . Pemula	44	44
2 . Lanjut	13	13
3 . Madya	0	0
4 . Utama	0	0
Jumlah	57	57

Sumber Data : Dinas Pertanian dan Perikanan Kota Payakumbuh

Tabel 5.17
Luas Lahan Sawah dan Jenis Pengairan
di Kecamatan Payakumbuh Utara
2015

Uraian	Tahun 2015
(1)	(2)
1 . Irigasi	609
2 . Non Irigasi	54
Jumlah	663

Sumber Data : Laporan Statistik pertanian Tanaman Pangan, Pengolahan Lahan

Tabel 5.18
Luas lahan Tegal/Kebun, Ladang/Huma dan Lahan yang sementara tidak diusahakan
di Kecamatan Payakumbuh Utara
2015

Uraian	Tahun 2015
(1)	(2)
1 . Tegal/Kebun	222
2 . Ladang/Huma	0
3 . Sementara tidak diusahakan	0

Sumber Data : Laporan Statistik pertanian Tanaman Pangan, Pengolahan Lahan

Tabel 5.19
Luas Panen Sawah dan Ladang
di Kecamatan Payakumbuh Utara
2015

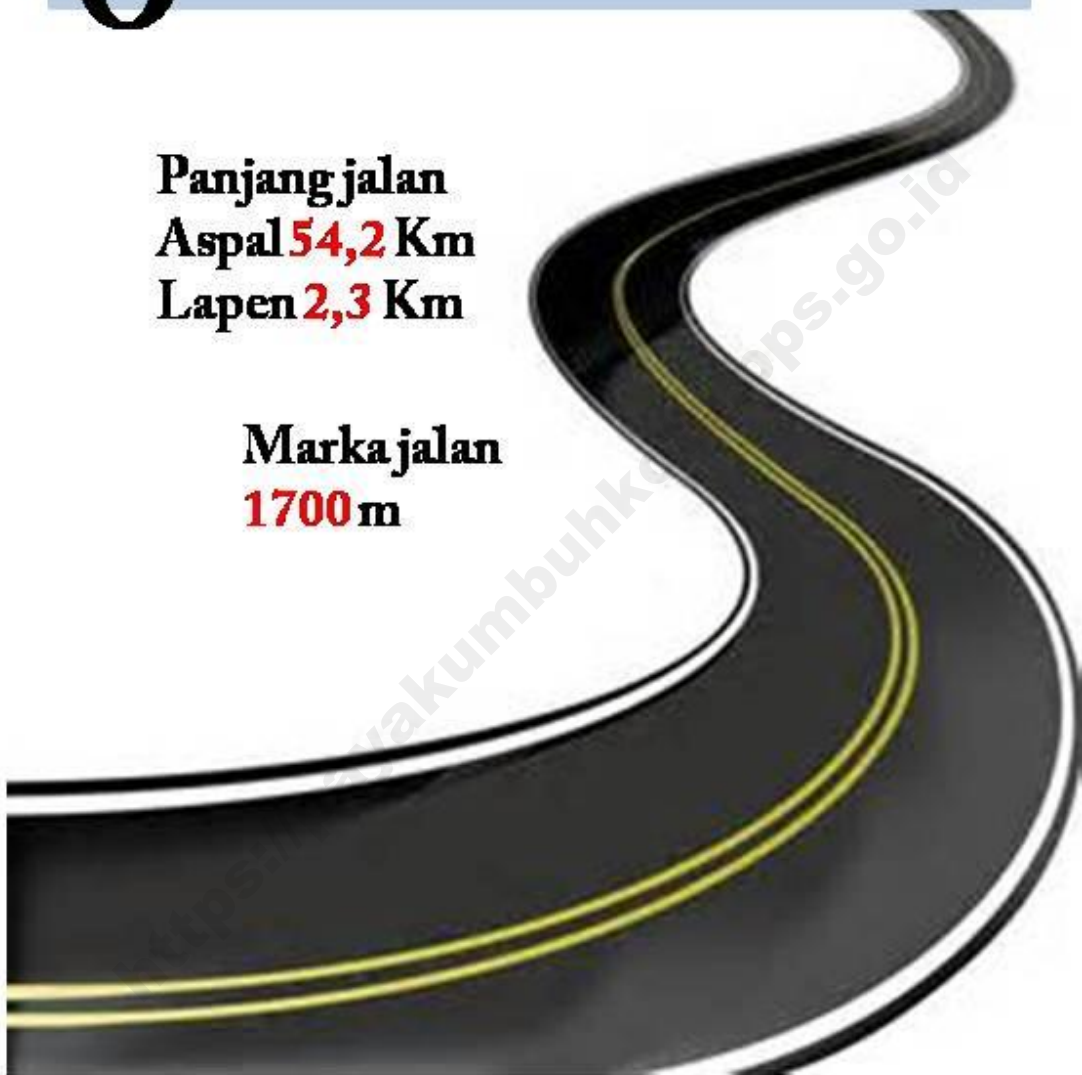
Uraian	Tahun
	2015
(1)	(2)
1 . Sawah	1,689
.	
2 . Ladang	0
.	

Sumber Data : Dinas Pertanian Melalui Laporan Statistik Pertanian

6 PERHUBUNGAN

Panjang jalan
Aspal **54,2** Km
Lapen **2,3** Km

Marka jalan
1700 m

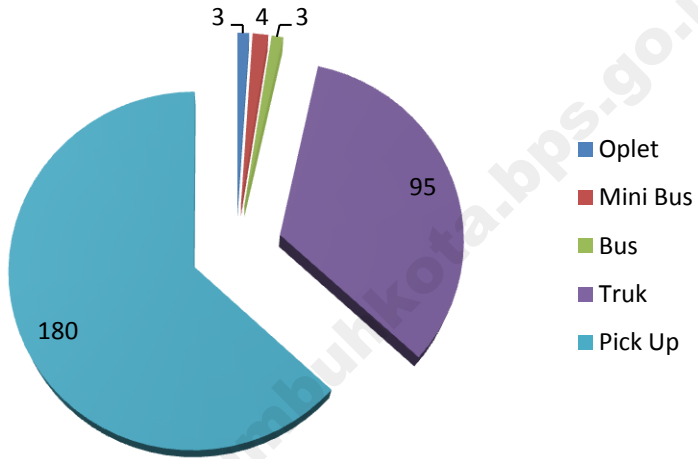


BAB 6

PERHUBUNGAN

Telah menjadi prioritas bagi pemerintah Kota Payakumbuh untuk meningkatkan kualitas jalan yang ada termasuk jalan yang ada di Kecamatan Payakumbuh Utara. Jumlah Rambu-rambu lalu lintas Sampai dengan tahun 2014 di Kecamatan Payakumbuh Utara sebanyak 225, *traffic light* 6, *warning light* 1, *zebra cross* 12, dan marka jalan 1.700 meter.

Grafik 6
JUMLAH KENDARAAN BERMOTOR DAN TIDAK BERMOTOR
DI KECAMATAN PAYAKUMBUH UTARA
2015



Tabel 6.1
Jumlah Jembatan dan Panjang Jembatan
di Kecamatan Payakumbuh Utara
2015

Uraian	Jumlah
(1)	(2)
1 . Jumlah Jembatan	29
2 . Panjang Jembatan	328,5

Sumber Data : Dinas PU

Tabel 6.2
Panjang Jalan Menurut Jenis Permukaan Jalan
di Kecamatan Payakumbuh Utara
2015

Jenis Permukaan Jalan	Panjang Jalan (m')
(1)	(2)
1 . Aspal	54.259
2 . Kerikil/Pengerasan	0.0
3 . Lapen	0.0
Jumlah	54.259

Sumber Data : Dinas PU

Tabel 6.3
Jumlah Kendaraan Bermotor dan Tidak Bermotor
di Kecamatan Payakumbuh Utara
2015

Jenis Kendaraan	Jumlah
(1)	(2)
1 . Oplet	3
2 . Mini Bus	4
3 . Bus	3
4 . Truk	95
5 . Pick Up	180

Sumber Data : Dinas Perhubungan, Komunikasi dan Informatika Kota Payakumbuh

Tabel 6.4
Panjang Jalan Menurut Kondisi Jalan
di Kecamatan Payakumbuh Utara
2015

Kondisi Jalan	Panjang Jalan (Km)
(1)	(2)
1 . Baik	28.554
2 . Sedang	17.639
3 . Rusak	5.388
4 . Rusak Berat	2.678

Sumber Data : Dinas PU

7 PERDAGANGAN DAN KOPERASI

Pasar
Umum
2 buah

Stasiun
Bus
1 buah

Stasiun
Oplet
1 buah

Jumlah Hotel 4 buah
dengan 29 tenaga kerja

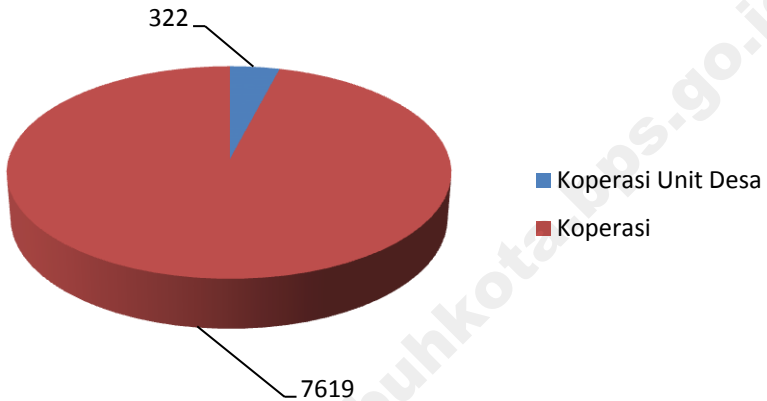
BAB 7**PERDAGANGAN DAN KOPERASI**

Sebagian besar pasar di Kota Payakumbuh terletak di Kecamatan Payakumbuh Barat. Namun demikian di Kecamatan Payakumbuh Utara ada juga pasar yang terletak di beberapa kelurahan, seperti pasar moderen yaitu Ramayana yang berdiri sejak tahun 2009 lalu.

Kecamatan Payakumbuh Utara terdapat 1 Unit koperasi unit desa (KUD) dan 46 Koperasi Usaha lainnya. Koperasi-koperasi tersebut tersebar di beberapa kelurahan. masing-masing mempunyai anggota sebanyak 322 orang dan 7.619 orang.

Pada bab ini juga ditampilkan jumlah pelanggan PDAM di Kecamatan Payakumbuh Utara tahun 2014, dimana jumlah pelanggan di Kecamatan Payakumbuh Utara sebanyak 6.376 pelanggan dengan pelanggan terbanyak dari rumah tangga yaitu 5.403 pelanggan.

Grafik 7
JUMLAH ANGGOTA KOPERASI UNIT DESA (KUD) DAN KOPERASI
DI KECAMATAN PAYAKUMBUH UTARA TAHUN 2015



Sumber : Kantor Koperasi dan PPK Kota Payakumbuh

Tabel 7.1
Jumlah Pasar Menurut Jenisnya
di Kecamatan Payakumbuh Utara
2014

Jenis Pasar	Jumlah
(1)	(2)
1 . Pasar Umum	2
2 . Pasar Ikan	--
3 . Pasar Hewan	--
4 . Stasiun Kereta Api	--
5 . Stasiun Bus	1
6 . Stasiun Oplet	1
Jumlah	4

Sumber Data : Kantor Camat Payakumbuh Utara

Tabel 7.2
Perkembangan Jumlah Hotel dan Tenaga Kerja
di Kecamatan Payakumbuh Utara
2010 – 2014

Tahun	Jumlah	
	Hotel	Tenaga Kerja
(1)	(2)	(3)
2010	4	25
2011	4	26
2012	4	26
2013	4	31
2014	4	29

Sumber Data : Survei Perhotelan

Tabel 7.3
Perkembangan Jumlah KUD Menurut Klasifikasinya
di Kecamatan Payakumbuh Utara
2010 - 2014

Tahun	Klasifikasi		
	A	B	BDK
(1)	(2)	(3)	(4)
2010	1	--	--
2011	1	--	--
2012	1	--	--
2013	1	--	--
2014	1	--	--

Sumber Data : Kantor Camat Payakumbuh Utara

Tabel 7.4
Banyaknya Koperasi Unit Desa dan Koperasi
di Kecamatan Payakumbuh Utara
2015

Jenis Koperasi	Jumlah	Jumlah Anggota
(1)	(2)	(3)
1 . Koperasi Unit Desa (KUD)	1	322
2 . Koperasi	46	7,619
Jumlah	47	7,941

Sumber Data : Kantor Koperasi dan PPK Kota Payakumbuh

Tabel 7.5
Jumlah Pelanggan PDAM Menurut Jenis Tarif
di Kecamatan Payakumbuh Utara
2013 - 2014

Jenis Tarif	Tahun	
	2013	2014
(1)	(2)	(3)
1 . Rumahtangga	4,896	5,403
2 . Niaga Besar	9	10
3 . Niaga Kecil / Menengah	615	720
4 . Sosial Khusus / Umum	194	161
5 . Depot Air Minum Isi Ulang	12	11
6 . Instansi Pemerintah	75	69
7 . Industri	2	2
Jumlah	5,803	6,376

Sumber Data : PDAM Kota Payakumbuh

DATA

MENCERDASKAN BANGSA



**BADAN PUSAT STATISTIK
KOTA PAYAKUMBUH**

Jl. Imam Bonjol No. 7 Payakumbuh
Telp (0752) 92264, Fax (0752) 90064
Homepage <http://payakumbuhkota.bps.go.id>

