

KECAMATAN

AIR PADANG

DALAM ANGKA



**BADAN PUSAT STATISTIK
KABUPATEN BENGKULU UTARA**

KECAMATAN

AIR PADANG

DALAM ANGKA



Kecamatan Air Padang Dalam Angka 2021

ISBN : 978-602-5578-31-1

No. Publikasi: 17030.2118

Katalog: 1102001.1703073

Ukuran Buku: 14,8 x 21 cm

Jumlah Halaman: xvi + 44 halaman/*pages*

Naskah:

BPS Kabupaten Bengkulu Utara

Penyunting:

BPS Kabupaten Bengkulu Utara

Desain Kover oleh:

BPS Kabupaten Bengkulu Utara

Ilustrasi Kover:

BPS Kabupaten Bengkulu Utara

Penerbit:

© BPS Kabupaten Bengkulu Utara

Pencetak

Perum Percetakan Negara RI Cabang Bengkulu

**Dilarang mengumumkan, mendistribusikan,
mengomunikasikan, dan/atau menggandakan sebagian
atau seluruh isi buku ini untuk tujuan komersial tanpa izin
tertulis dari Badan Pusat Statistik**

TIM PENYUSUN

Pengarah

Ir. Marwansyah

Penanggung jawab

Popy Permawani, S. ST

Editor

Auliya Yudha Pratama, S.S.T.

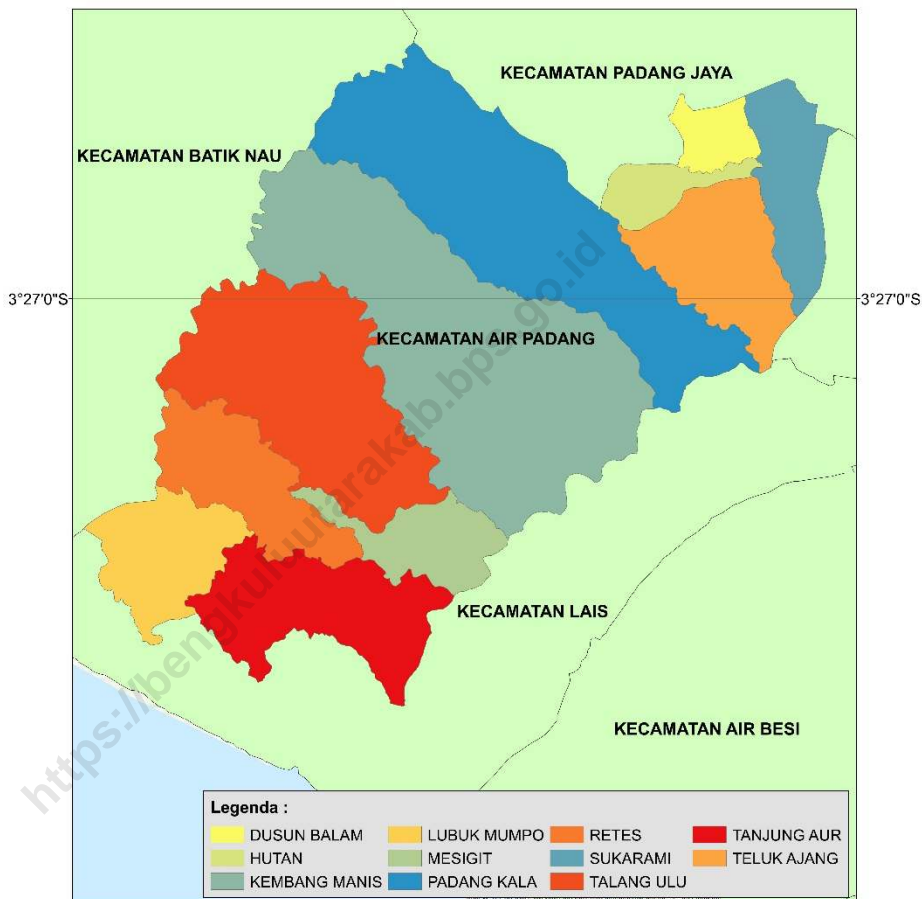
Penyusun

Syifa Nurhidayah, S. Tr. Stat.

Infografis dan gambar kulit

Syifa Nurhidayah, S. Tr. Stat.

Sketsa Peta Kecamatan Air Padang



0 1 2 3 Km

Skala = 1:40,000



BADAN PUSAT STATISTIK

KATA SAMBUTAN

KEPALA BPS KABUPATEN BENGKULU UTARA

Publikasi “KECAMATAN AIR PADANG DALAM ANGKA 2021” ini merupakan lanjutan dari publikasi-publikasi sebelumnya dan merupakan upaya dalam mengembangkan perstatistikan daerah untuk menyediakan data yang terpadu bagi berbagai keperluan daerah.

Dalam publikasi ini disajikan tabel-tabel, grafik serta uraian-uraian singkat mengenai berbagai bidang. Hal ini dimaksudkan, agar pemakai data akan cepat mendapat gambaran mengenai Kecamatan Air Padang dewasa ini, kemajuan pembangunan yang dicapai, potensi daerah bagi penanaman modal baik domestik maupun luar negeri.


Data statistik yang disajikan dalam publikasi ini merupakan data resmi dari berbagai sumber instansi pemerintah dan swasta. Penyajian datanya diusahakan dalam bentuk tabel statistik yang dapat dengan mudah menunjukkan konsistensinya dan keterpaduannya. Berhasil dengan baik publikasi ini adalah berkat kerjasama yang baik dari Kecamatan Air Padang dan bantuan segenap dinas/instansi serta badan-badan swasta dalam memberikan data yang diperlukan.

Berhubungan dengan itu kami menyampaikan terima kasih kepada Kecamatan Air Padang atas kerjasamanya dan terima kasih pula kepada semua pihak yang membantu dalam penyiapan publikasi ini.

Terima Kasih.

Arga Makmur, September 2021

Kepala BPS Kabupaten Bengkulu Utara



Ir. Marwansyah

DAFTAR ISI

Hal

SAMBUTAN KEPALA BPS KAB BU	vii
DAFTAR ISI	ix
DAFTAR TABEL	xi
PENJELASAN UMUM	xv
1.GEOGRAFI DAN PEMERINTAHAN	1
2. SOSIAL DAN KESEJAHTERAAN RAKYAT	7
3. PERTANIAN	27
4. PARIWISATA DAN KOPERASI	39

DAFTAR TABEL

Tabel	Hal
GEOGRAFI DAN PEMERINTAHAN	
1.1. GEOGRAFI	
1.1.1	Luas Desa di Kecamatan Air Padang 3
1.1.2	Jarak Antara Desa/kelurahan Dengan Ibu Kota Kecamatan di Kecamatan Air Padang Tahun 2020 4
1.1.3	Letak Geografis Desa di Kecamatan Air Padang Tahun 2020 5
1.2. PEMERINTAHAN	
1.2.1	Status Desa/Kelurahan di Kecamatan Air Padang Tahun 2020 6
SOSIAL DAN KESEJAHTERAAN RAKYAT	
2.1 KEPENDUDUKAN	
2.1.1	Luas Wilayah, Jumlah Penduduk dan Kepadatannya, 2020 9
2.1.2	Banyaknya Rumah Tangga, Penduduk, Rata-rata anggota Rumah Tangga di Kecamatan Air Padang Tahun 2020 10
2.1.3	Jumlah Penduduk Menurut Jenis Kelamin, Sex Rasio di Kecamatan Air Padang Tahun 2020 11
2.2 PENDIDIKAN	
2.2.1	Jumlah Desa ¹ /Kelurahan Yang Memiliki Fasilitas Sekolah Menurut Tingkat Pendidikan, 2019 - 2020.. 12

2.2.2	Jumlah Guru dan Murid Menurut Jenjang Sekolah, Tahun 2019/2020.....	14
-------	---	----

2.3 KESEHATAN

2.3.1	Jumlah Desa ¹ /Kelurahan Yang Memiliki Sarana Kesehatan, 2019 - 2020.....	15
2.3.2	Jumlah Tenaga Kesehatan Menurut Desa/Kelurahan, 2020..	19
2.3.3	Jumlah Klinik Keluarga Berencana (KKB) dan Pos Pelayanan Keluarga Berencana Desa (PPKBD) Menurut Kecamatan di Kabupaten Bengkulu Utara, 2020.....	20
2.3.4	Jumlah Akseptor KB Aktif berdasarkan Jenis KB di Kecamatan Air Padang , 2016 - 2020	21

2.4 AGAMA DAN SOSIAL LAINNYA

2.4.1	Jumlah Tempat Peribadatan Menurut Desa/Kelurahan, 2020	22
2.4.2	Jumlah Surat Nikah yang dikeluarkan di Kecamatan Air Padang Tahun 2020	23

PERTANIAN

3.1 HORTIKULTURA

3.1.1	Luas Panen Tanaman Sayuran Menurut Jenis Tanaman, 2020 ..	27
3.1.2	Produksi Tanaman Sayuran Menurut Jenis Tanaman, 2020.....	28
3.1.3	Luas Panen Tanaman Biofarmaka Menurut Jenis Tanaman, 2020..	29
3.1.4	Produksi Tanaman Biofarmaka Menurut Jenis Tanaman, 2020.....	30

3.1.5	Produksi Buah-Buahan Menurut Jenis Tanaman, 2020	31
3.2 PERKEBUNAN		
3.2.1	Luas Tanaman, Jumlah Petani Perkebunan dan Produksi Perkebunan Rakyat Menurut Komoditi, 2020.....	32
3.3 PERIKANAN		
3.3.1	Luas Rumah Tangga dan Produksi Perikanan Tangkap Menurut Subsektor, 2020	33
3.3.2	Jumlah Rumah Tangga, dan Luas Wilayah Potensi Rumah Tangga, Perikanan Budidaya Menurut Jenis Budidaya, 2020	34
3.4 PETERNAKAN		
3.4.1	Populasi Ternak dan Unggas Menurut Jenis ternak, 2020	35
PARIWISATA DAN KOPERASI		
4.1 PARIWISATA		
4.1.1	Jumlah Akomodasi Menurut Jenis Akomodasi di Kecamatan Air Padang Tahun 2020.....	39
4.1.2	Jumlah Objek Wisata di Kecamatan Air Padang Tahun 2020.....	40
4.2 PERDAGANGAN		
4.2.1	Jumlah Koperasi Menurut Jenis Koperasi di Kecamatan Air Padang Tahun 2020	41
4.2.2	Koperasi yang Berbadan Hukum di Kecamatan Air Padang Tahun 2020	42

4.2.3 Banyaknya Toko/Warung Kelontong Menurut Desa dan Jenisnya di Kecamatan Padang, 2020	43
4.2.4 Kondisi Jalan Darat Antar Desa/Kelurahan Menurut Desa di Kecamatan Padang, 2020	44

<https://bengkuluutarakab.bps.go.id>

PENJELASAN UMUM

1.1 Batas Wilayah

Kecamatan Air Padang merupakan salah satu kecamatan yang terletak di Kabupaten Bengkulu Utara. Batas-batas wilayah kecamatan Air Padang adalah :

- Sebelah Utara : Kabupaten Padang Jaya
- Sebelah Selatan : Kecamatan Lais
- Sebelah Timur : Kecamatan Arga Makmur
- Sebelah Barat : Kecamatan Batik Nau

1.2 Wilayah Administratif

Kecamatan Air Padang dari 10 desa defenitif dengan pusat pemerintahan berada di Desa Kembang Manis yang berjarak 26 Km dari Kecamatan Arga Makmur. Seluruh desa berstatus desa swakarsa.

1.3 Topografi

Keadaan topografi Kecamatan Air Padang adalah berbukit-bukit dan banyak lereng, serta sebagian daerah berada di pinggir pantai yang berbatasan dengan Samudera Indonesia. Ketinggian wilayah berkisar antara 200 – 500 meter di atas permukaan laut.

1.3 Iklim, Flora dan Fauna

Kecamatan Air Padang beriklim tropis dengan curah hujan yang cukup tinggi sepanjang tahun yaitu berkisar 1.000 – 2.000 mm per tahun dengan variasi cukup merata setiap bulan.

Kecamatan Air Padang cukup potensial dalam sektor pertanian seperti padi, palawija, sayuran dan buahan. Jika dibandingkan dengan kecamatan lain

di Kabupaten Bengkulu Utara. Pada Tahun 2020 kecamatan Air Padang tercatat juga sebagai daerah yang berpotensi menghasilkan komoditi perkebunan rakyat, masyarakat Kecamatan Air Padang mengusahakan tanaman kelapa sawit, karet, kopi robusta, dan kelapa dalam.


<https://bengkuluutarakab.bps.go.id>



100%

letak geografis desa
di Kecamatan Air Padang

BUKAN PANTAI



Luas Wilayah
Kecamatan
Air Padang
adalah

162,75

kilometer persegi



BAB I

Geografi dan Pemerintahan



30%

jumlah desa di Kecamatan
Air Padang berklasifikasi

SWADAYA

1.1 KEADAAN GEOGRAFI

Tabel 1.1. Luas Desa Di Kecamatan Air Padang Tahun 2020

No.	Desa/Kelurahan	Luas (Km)
(1)	(2)	(3)
1	TANJUNG AUR	10,00
2	MESIGIT	20,00
3	RETES	18,00
4	LUBUK MUMPO	13,20
5	TALANG ULU	20,80
6	KEMBANG MANIS	24,00
7	SUKARAMI	5,00
8	TELUK AJANG	13,00
9	DUSUN BALAM	13,60
10	PADANG KALA	26,00

Sumber : BPMPD

Tabel 1.2. Jarak Antara Desa/kelurahan Dengan Ibu Kota Kecamatan di Kecamatan Air Padang Tahun 2020

No.	Desa/Kelurahan	Jarak(Km)
(1)	(2)	(3)
1	TANJUNG AUR	8
2	MESIGIT	4
3	RETES	7
4	LUBUK MUMPO	10
5	TALANG ULU	4
6	KEMBANG MANIS	0
7	SUKARAMI	8
8	TELUK AJANG	7
9	DUSUN BALAM	8
10	PADANG KALA	3

Sumber : Kecamatan Air Padang

Tabel 1.3. Letak Geografis Desa Di Kecamatan Air Padang Tahun 2020

No.	Desa/Kelurahan	Pantai	Bukan Pantai
(1)	(2)	(3)	(4)
1	TANJUNG AUR	-	✓
2	MESIGIT	-	✓
3	RETES	-	✓
4	LUBUK MUMPO	-	✓
5	TALANG ULU	-	✓
6	KEMBANG MANIS	-	✓
7	SUKARAMI	-	✓
8	TELUK AJANG	-	✓
9	DUSUN BALAM	-	✓
10	PADANG KALA	-	✓


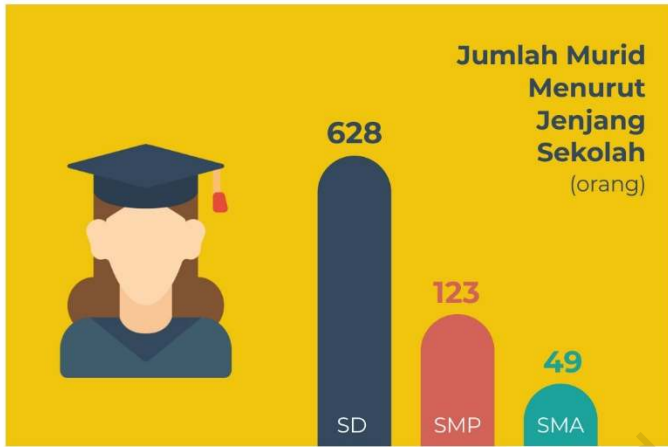
Sumber : PODES 2020

1.2 PEMERINTAHAN

Tabel 1.2.1 Status Desa/Kelurahan di Kecamatan Air Padang Tahun 2020


No.	Desa/Kelurahan	Definitif	Persiapan
(1)	(2)	(3)	(4)
1	TANJUNG AUR	✓	-
2	MESIGIT	✓	-
3	RETES	✓	-
4	LUBUK MUMPO	✓	-
5	TALANG ULU	✓	-
6	KEMBANG MANIS	✓	-
7	SUKARAMI	✓	-
8	TELUK AJANG	✓	-
9	DUSUN BALAM	✓	-
10	PADANG KALA	✓	-

Sumber : BPMPD



BAB II

Sosial dan Kesejahteraan Rakyat



JUMLAH SARANA KESEHATAN

- Puskesmas **1 bangunan**
- Pustu **2 bangunan**
- Polindes **6 bangunan**
- Posyandu **20 bangunan**



2.1 KEPENDUDUKAN

Tabel 2.1.1 Luas Wilayah, Jumlah Penduduk dan Kepadatan
Kecamatan Air Padang 2020

Tahun	Luas (km ²)	Jumlah Penduduk	Kepadatan Penduduk
(1)	(2)	(3)	(4)
2015	162,75	6 024	37,01
2016	162,75	6 143	37,75
2017	162,75	6 262	38,48
2018	162,75	6 380	39,20
2019	162,75	6 497	40,00
2020	162,75	6 385	39,23

Sumber : BPS Kab. Bengkulu Utara
(2015-2019: Angka Proyeksi Penduduk Indonesia 2016-2035)
(2020: Hasil Sensus Penduduk 2020)

Tabel 2.1.2. Banyaknya Rumah Tangga, Penduduk, Rata-rata Anggota Rumah Tangga Kecamatan Air Padang Tahun 2019

Tahun	Rumah Tangga	Jumlah Penduduk	Rata-rata ART
(1)	(2)	(3)	(4)
2015	1 509	6 024	3,99
2016	1 539	6 143	3,99
2017	1 569	6 262	3,99
2018	1 598	6 380	3,99
2019	1 627	6 497	3,99

Sumber : BPS Kab. Bengkulu Utara

Tabel 2.1.3 Jumlah Penduduk Menurut Jenis Kelamin, Sex Ratio di Kecamatan Air Padang Tahun 2020

Desa/Kelurahan	Laki-laki	Perempuan	Jumlah	Sex Ratio
(1)	(2)	(3)	(4)	(5)
2015	3 025	2 999	6 024	100,87
2016	3 085	3 058	6 143	100,88
2017	3 143	3 119	6 262	100,77
2018	3 202	3 178	6 380	100,76
2019	3 260	3 227	6 497	100,71
2020	3 227	3 158	6 385	102,00

Sumber : BPS Kab. Bengkulu Utara

2.2 PENDIDIKAN

Tabel 2.2.1 Jumlah Desa¹/Kelurahan Yang Memiliki Fasilitas Sekolah Menurut Desa/Kelurahan dan Tingkat Pendidikan, 2019 - 2020

Desa/Kelurahan	SD		SMP/MTs	
	PODES 2019	PODES 2020	PODES 2019	PODES 2020
(1)	(2)	(3)	(4)	(5)
TANJUNG AUR	1	1	-	-
MESIGIT	-	-	-	-
RETES	1	1	1	1
LUBUK MUMPO	1	1	-	-
TALANG ULU	-	-	-	-
KEMBANG MANIS	1	1	-	-
SUKARAMI	1	1	-	-
TELUK AJANG	1	1	1	1
DUSUN BALAM	1	1	-	-
PADANG KALA	1	1	-	-

Lanjutan Tabel 2.2.1

Desa/Kelurahan	SMA/MA		SMK	
	PODES 2019	PODES 2020	PODES 2019	PODES 2020
(1)	(2)	(3)	(4)	(5)
TANJUNG AUR	-	-	-	-
MESIGIT	-	-	-	-
RETES	-	-	-	-
LUBUK MUMPO	-	-	-	-
TALANG ULU	-	-	-	-
KEMBANG MANIS	-	-	-	-
SUKARAMI	-	-	-	-
TELUK AJANG	-	-	-	-
DUSUN BALAM	-	-	-	-
PADANG KALA	-	1	-	-

Catatan:

¹ Desa pada tabel ini termasuk Unit Permukiman Transmigrasi (UPT) yang masih dibina oleh kementerian terkait Provinsi Bengkulu

Sumber: BPS, Pendataan Potensi Desa (Podes)

Tabel 2.2.2 Jumlah Guru¹ Dan Murid Menurut Jenjang Sekolah, 2020/2021

Jenjang Sekolah	Jumlah	
	Guru	Murid
(1)	(2)	(3)
SD/MI ²	56	628
SMP/MTs ²	14	123
SMA/MA ²	9	49
SMK	-	-

Catatan:

¹ Jumlah Guru termasuk kepala sekolah dan guru

² Data Bersumber dari Kementerian Agama, Data semester ganjil

Sumber: Dinas Pendidikan Provinsi Bengkulu

2.3 KESEHATAN

Tabel 2.3.1 Jumlah Desa¹/Kelurahan Yang Memiliki Sarana Kesehatan Menurut Desa/Kelurahan, 2019 - 2020

Desa/Kelurahan	Rumah Sakit		Rumah Sakit Bersalin	
	PODES 2019	PODES 2020	PODES 2019	PODES 2020
(1)	(2)	(3)	(4)	(5)
TANJUNG AUR	-	-	-	-
MESIGIT	-	-	-	-
RETES	-	-	-	-
LUBUK MUMPO	-	-	-	-
TALANG ULU	-	-	-	-
KEMBANG MANIS	-	-	-	-
SUKARAMI	-	-	-	-
TELUK AJANG	-	-	-	-
DUSUN BALAM	-	-	-	-
PADANG KALA	-	-	-	-

Catatan:

¹ Desa pada tabel ini termasuk Unit Permukiman Transmigrasi (UPT) yang masih dibina oleh kementerian terkait Provinsi Bengkulu

Sumber: BPS, Pendataan Potensi Desa (Podes)

Lanjutan Tabel 2.3.1

Desa/Kelurahan	Poliklinik		Puskesmas	
	PODES 2019	PODES 2020	PODES 2019	PODES 2020
(1)	(2)	(3)	(4)	(5)
TANJUNG AUR	-	-	-	-
MESIGIT	-	-	-	-
RETES	-	-	-	-
LUBUK MUMPO	-	-	-	-
TALANG ULU	-	-	-	-
KEMBANG MANIS	-	-	1	1
SUKARAMI	-	-	-	-
TELUK AJANG	-	-	-	-
DUSUN BALAM	-	-	-	-
PADANG KALA	-	-	-	-

Catatan:

¹ Desa pada tabel ini termasuk Unit Permukiman Transmigrasi (UPT) yang masih dibina oleh kementerian terkait Provinsi Bengkulu

Sumber: BPS, Pendataan Potensi Desa (Podes)

Lanjutan Tabel 2.3.1

Desa/Kelurahan	Puskemas Pembantu		Apotek	
	PODES 2019	PODES 2020	PODES 2019	PODES 2020
(1)	(2)	(3)	(4)	(5)
TANJUNG AUR	-	-	-	-
MESIGIT	-	-	-	-
RETES	-	-	-	-
LUBUK MUMPO	-	1	-	-
TALANG ULU	-	-	-	-
KEMBANG MANIS	-	-	-	-
SUKARAMI	-	-	-	-
TELUK AJANG	1	1	-	-
DUSUN BALAM	-	-	-	-
PADANG KALA	-	-	-	-

Catatan:

¹ Desa pada tabel ini termasuk Unit Permukiman Transmigrasi (UPT) yang masih dibina oleh kementerian terkait Provinsi Bengkulu

Sumber: BPS, Pendataan Potensi Desa (Podes)

Lanjutan Tabel 2.3.1

Desa/Kelurahan	Poskesdes/Polindes		Posyandu	
	PODES 2019	PODES 2020	PODES 2019	PODES 2020
(1)	(2)	(3)	(4)	(5)
TANJUNG AUR	-	1	2	2
MESIGIT	-	-	2	2
RETES	1	1	2	2
LUBUK MUMPO	1	-	2	2
TALANG ULU	1	1	2	2
KEMBANG MANIS	-	-	2	2
SUKARAMI	1	1	2	2
TELUK AJANG	-	-	2	2
DUSUN BALAM	1	1	2	2
PADANG KALA	1	1	2	2

Catatan:

¹ Desa pada tabel ini termasuk Unit Permukiman Transmigrasi (UPT) yang masih dibina oleh kementerian terkait Provinsi Bengkulu

Sumber: BPS, Pendataan Potensi Desa (Podes)

Tabel 2.3.2 Jumlah Tenaga Kesehatan Menurut Desa/Kelurahan, 2020

Desa/Kelurahan	Dokter Umum	Dokter Gigi	Bidan	Lainnya ¹
(1)	(2)	(3)	(4)	(5)
TANJUNG AUR	-	-	2	1
MESIGIT	-	-	2	1
RETES	-	-	2	1
LUBUK MUMPO	-	-	2	1
TALANG ULU	-	-	-	1
KEMBANG MANIS	1	-	2	4
SUKARAMI	-	-	2	1
TELUK AJANG	-	-	2	1
DUSUN BALAM	-	-	-	1
PADANG KALA	-	-	2	1
KEC. AIR PADANG	1	-	16	13

Catatan:

¹ termasuk apoteker/asisten apoteker, tenaga kesehatan masyarakat, tenaga gizi, perawat, dll
 Sumber: BPS, Pendataan Potensi Desa (Podes) dan Puskesmas Air Padang

Tabel 2.3.3 Jumlah Klinik Keluarga Berencana (KKB) dan Pos Pelayanan Keluarga Berencana Desa (PPKBD) Menurut Kecamatan di Kabupaten Bengkulu Utara, 2020

Kecamatan	KKB	PPKBD
(1)	(2)	(3)
Air Padang	1	10

Sumber: Dinas Pengendalian Penduduk dan Keluarga Berencana Kab Bengkulu Utara

Tabel 2.3.4 Jumlah Akseptor KB Aktif berdasarkan Jenis KB di Kecamatan Air Padang , 2016 - 2020

Tahun	IUD	MOP/MOW	Kondom	Implan	Suntikan	Pil
(1)	(2)	(3)	(4)	(5)		
2016	3	9	-	257	555	87
2017	44	36	12	497	464	99
2018	55	36	9	537	461	180
2019	57	42	2	473	463	55
2020	59	45	5	507	454	89

Sumber: Dinas Pengendalian Penduduk dan Keluarga Berencana Kab Bengkulu Utara

2.4 AGAMA DAN SOSIAL LAINNYA

Tabel 2.4.1 Jumlah Tempat Peribadatan Menurut Desa/Kelurahan, 2020

Desa/Kelurahan	Masjid	Mushola	Gereja Protestan	Gereja Katolik	Pura	Vihara
(1)	(2)	(3)	(4)	(5)	(6)	(7)
TANJUNG AUR	2	-	-	-	-	-
MESIGIT	1	-	-	-	-	-
RETES	1	-	-	-	-	-
LUBUK MUMPO	2	-	-	-	-	-
TALANG ULU	1	-	-	-	-	-
KEMBANG MANIS	2	-	-	-	-	-
SUKARAMI	1	1	-	-	-	-
TELUK AJANG	1	-	-	-	-	-
DUSUN BALAM	1	-	-	-	-	-
PADANG KALA	3	-	-	-	-	-

Sumber: Pendataan Potensi Desa (Podes)

Tabel 2.4.2. Jumlah Surat Nikah yang dikeluarkan di Kecamatan Air Padang Tahun 2020

Tahun	Jumlah
(1)	(2)
2018	40
2019	55
2020	50

Sumber: Kantor Kementerian Agama Kab Bengkulu Utara

PRODUKSI TANAMAN BIOFARMAKA di Kecamatan Air Padang

Kencur | 1.783,3 ton

Kunyit | 330,4 ton

Kencur | 268,3 ton

Jahe | 82,3 ton



BAB III Pertanian



PROPORSI POPULASI TERNAK

- Sapi Potong
- Kerbau
- Kambing
- Domba



3.1 HORTIKULTURA

Tabel 3.1.1 Luas Panen Tanaman Sayuran Menurut Jenis Tanaman, 2020

No	Jenis Tanaman	Luas Panen (ha)
(1)	(2)	(3)
1.	Cabai Rawit	31
2.	Tomat	29
3.	Bawang Daun	26
4.	Bayam	26
5.	Blewah	3
6.	Cabai Besar	33
7.	Kacang Panjang	26
8.	Kangkung	27
9.	Terung	29
10.	Ketimun	29

Sumber : BPS, Statistik Pertanian Hortikultura SPH-SBS

Tabel 3.1.2 Produksi Tanaman Sayuran Menurut Jenis Tanaman, 2020

No	Jenis Tanaman	Produksi (kuintal)
(1)	(2)	(3)
1.	Cabai Rawit	880
2.	Tomat	3 800
3.	Bawang Daun	868
4.	Bayam	1 240
5.	Blewah	240
6.	Cabai Besar	980
7.	Kacang Panjang	582
8.	Kangkung	1 480
9.	Terung	4 500
10.	Ketimun	1 972

Sumber : BPS, Statistik Pertanian Hortikultura SPH-SBS

Tabel 3.1.3 Luas Panen Tanaman Biofarmaka Menurut Jenis Tanaman, 2020

No	Jenis Tanaman	Luas Panen (m ²)
(1)	(2)	(4)
1.	Jahe	24 600
2.	Lengkuas	55 500
3.	Kencur	566 550
4.	Kunyit	29 100

Sumber : BPS, Statistik Pertanian Hortikultura SPH-TBF

Tabel 3.1.4 Produksi Tanaman Biofarmaka Menurut Jenis Tanaman, 2020

No	Jenis Tanaman	Produksi (Kg)
(1)	(2)	(4)
1.	Jahe	82 320
2.	Lengkuas	268 380
3.	Kencur	1 783 336
4.	Kunyit	330 450

Sumber : BPS, Statistik Pertanian Hortikultura SPH-TBF

Tabel 3.1.5 Produksi Buah-Buahan Tahunan Menurut Jenis Tanaman, 2020

No	Jenis Tanaman	Produksi (kuintal)
(1)	(2)	(4)
1.	Mangga	1 347
2.	Durian	3 048
3.	Jeruk	58
4.	Pisang	434
5.	Pepaya	30
6.	Belimbing	10
7.	Jambu Air	100
8.	Jengkol	278
9.	Petai	34
10.	Sawo	919
11.	Rambutan	486
12.	Nangka	486

Sumber : BPS, Statistik Pertanian Hortikultura SPH-BST

3.2 PERKEBUNAN

Tabel 3.2.1 Luas Tanaman, Jumlah Petani Perkebunan dan Produksi Perkebunan Rakyat Menurut Komoditi, 2020

No.	Komoditi	Luas Tanaman (Ha)	Produksi (Ton)
(1)	(2)	(3)	(5)
1	Kelapa Sawit	4 304	49 435,2
2	Kelapa	39	34,56
3	Karet	680	554,4
4	Kopi Robusta	262	226,8
5	Kakao	-	-
6	Tebu	-	-
7	Teh	-	-
8	Tembakau	-	-

Sumber : Dinas Perkebunan Bengkulu Utara

3.3 PERIKANAN

Tabel 3.3.1 Luas Rumah Tangga dan Produksi Perikanan Tangkap Menurut Subsektor, 2020

No.	Subsektor	Jumlah Rumah Tangga	Produksi (ton)
(1)	(2)	(3)	(4)
1	Perikanan Laut	-	-
2	Perikanan Umum	-	-

Sumber : Dinas Perikanan Bengkulu Utara

Tabel 3.3.2 Jumlah Rumah Tangga, dan Luas Wilayah Potensi Rumah Tangga, Perikanan Budidaya Menurut Jenis Budidaya, 2020

No.	Subsektor	Jumlah Rumah Tangga	Luas Wilayah Potensi (ha)
(1)	(2)	(3)	(4)
1	Tambak	-	-
2	Kolam	23	86,86

Sumber : Dinas Perikanan Bengkulu Utara

3.4 PETERNAKAN

Tabel 3.4.1. Populasi Ternak dan Unggas Menurut Jenis ternak, 2020

Jenis	Populasi
(1)	(2)
Ternak	
Sapi Potong	576
Kerbau	156
Kuda	-
Kambing	484
Domba	112
Babi	-
Unggas	
Ayam Kampung	100 550
Ayam Petelur	-
Ayam Pedaging	-
Itik	1 315


Sumber : Dinas Tanaman Pangan, Hortikultura dan Peternakan Bengkulu Utara

<https://bengkuluutarakab.bps.go.id>



Pariwisata di
Kec. Air Padang

Air Terjun Talang Diwo



BAB IV

Pariwisata dan Perdagangan

Jumlah Koperasi

1

Jumlah Anggota

22



4.1 PARIWISATA

Tabel 4.1.1 Jumlah Akomodasi Menurut Jenis Akomodasi di Kecamatan Air Padang Tahun 2020

No.	Jenis Akomodasi	Jumlah
(1)	(2)	(3)
1	Hotel	-
2	Restoran / Rumah Makan	-

Sumber: Dinas Pariwisata Kabupaten Bengkulu Utara

Tabel 4.1.2 Jumlah Objek Wisata di Kecamatan Air Padang Tahun 2020

No.	Objek Wisata	Jumlah Wisatawan
(1)	(2)	
1	Air Terjun Talang Diwo	587

Sumber: Dinas Pariwisata Kabupaten Bengkulu Utara

4.2 KOPERASI

Tabel 4.2.1 Jumlah Koperasi Menurut Jenis Koperasi di Kecamatan Air Padang Tahun 2020

No.	Jenis Koperasi	Jumlah Koperasi
(1)	(2)	(3)
1	KUD	0
2	KPN	0
3	KOPKAR	0
4	KOPPAS	0
5	KOPWAN	0
6	Lainnya	1

Sumber: Dinas Koperasi dan UKM Bengkulu Utara

Tabel 4.2.2 Koperasi yang Berbadan Hukum di Kecamatan Air Padang Tahun 2020

No.	Jenis Koperasi	Jumlah Koperasi	Jumlah Anggota	Simpanan (Rp.000)	Cadangan (Rp.000)
(1)	(2)	(3)	(4)	(5)	(6)
1	KUD	0	0	0	0
2	Non KUD	1	22	0	0

Sumber: Dinas Koperasi dan UKM Bengkulu Utara

Tabel 4.2.1 Banyaknya Sarana dan Prasarana Ekonomi Kelompok Pertokoan/ Warung Menurut Desa di Kecamatan Air Padang, 2020

	Desa/Kelurahan	Kelompok Pertokoan
	(1)	(2)
1.	TANJUNG AUR	6
2.	MESIGIT	0
3.	RETES	2
4.	LUBUK MUMPO	5
5.	TALANG ULU	2
6.	KEMBANG MANIS	8
7.	SUKARAMI	10
8.	TELUK AJANG	4
9.	DUSUN BALAM	5
10.	PADANG KALA	15
	KEC.	57

Catatan:

Sumber: BPS, Pendataan Potensi Desa (Podes) 2020

Tabel 4.2.8 Kondisi Jalan Darat Antar Desa Menurut Desa di Kecamatan Air Padang, 2020

	Desa/Kelurahan	Jenis Permukaan Jalan	Dapat Dilalui Kendaraan Bermotor Roda 4 atau Lebih
	(1)	(2)	(3)
1.	TANJUNG AUR	Kerikil, Batu, dl	Sepanjang Tahun
2.	MESIGIT	Aspal	Sepanjang Tahun
3.	RETES	Aspal	Sepanjang Tahun
4.	LUBUK MUMPO	Aspal	Sepanjang Tahun
5.	TALANG ULU	Kerikil, Batu, dl	Sepanjang Tahun
6.	KEMBANG MANIS	Aspal	Sepanjang Tahun
7.	SUKARAMI	Aspal	Sepanjang Tahun
8.	TELUK AJANG	Aspal	Sepanjang Tahun
9.	DUSUN BALAM	Aspal	Sepanjang Tahun
10.	PADANG KALA	Kerikil, Batu, dl	Sepanjang Tahun

Catatan:

Sumber: BPS, Pendataan Potensi Desa (Podes) 2020

<https://bengkulu.kab.bps.go.id>

DATA

MENCERDASKAN BANGSA



**BADAN PUSAT STATISTIK
KABUPATEN BENGKULU UTARA**

Jl. Prof. M. Yamin, SH, 38611 Kec. ArgaMakmur, Telp/ Fax: (0737) 521016
Homepage: <http://bengkuluutarakab.bps.go.id>; Email: bps1703@bps.go.id

ISBN 978-602-5578-31-1



9 786025 578311