

10.0608.2029

*Pesmas*

ISSN 0852-0227  
3324.A.07070

LABEL SEMENTARA  
SENSUS BARANG 2014

Ruang	ID	Lokasi	Petugas
B2309	121.0714.5577-1	KECIS	EKA




KECAMATAN BOJA DALAM ANGKA T

# KECAMATAN BOJA DALAM ANGKA Tahun 2006

3324.A.07070



315.598  
Kec.  
Ind.



BADAN PUSAT STATISTIK

Disusun oleh :  
KOORDINATOR STATISTIK  
KECAMATAN BOJA



**BADAN PUSAT STATISTIK KABUPATEN KENDAL**  
Jl. Pramuka ( Komplek Perkantoran ) Telp. (0294) 381461-383461 Fax. (0294) 383461




Badan Pusat Statistik Kabupaten Kendal



ISSN 0852-0227  
3324.A.07070

# **KECAMATAN BOJA DALAM ANGKA Tahun 2006**



Disusun oleh :  
**KOORDINATOR STATISTIK  
KECAMATAN BOJA**



**Badan Pusat Statistik Kabupaten Kendal**


## KATA SAMBUTAN

Usaha untuk menerbitkan buku "KECAMATAN BOJA DALAM ANGKA TAHUN 2006" oleh Saudara Koordinator Statistik Kecamatan Boja, kami sambut dengan baik.

Buku ini selain akan dijadikan bahan perbandingan dan sumber informasi data-data statistik juga berguna untuk dijadikan bahan acuan guna menyusun kebijaksanaan yang lebih prospektif, sesuai dengan perkembangan keadaan yang menuntut adanya kebersamaan dan keterbukaan. Karena data-data statistik dibutuhkan untuk memantau dan mengevaluasi hasil-hasil pembangunan yang telah dan sedang dilaksanakan, terutama untuk desa-desa di wilayah Kecamatan Boja.

Semoga buku ini benar-benar akan dapat dimanfaatkan oleh semua pihak dalam rangka memacu perkembangan pembangunan di Kecamatan Boja.

Terima kasih.



## KATA PENGANTAR

Buku "KECAMATAN BOJA DALAM ANGKA TAHUN 2006" yang kami sembahkan kepada pemerhati, menyajikan data-data statistik yang bersumber dari hasil pengumpulan serta pemantauan kami di seluruh desa-desa di wilayah Kecamatan Boja.


Sebagaimana kita ketahui bersama, bahwa dengan timbulnya tuntutan-tuntutan perubahan oleh masyarakat dimanapun mereka berada, acapkali kita harus menjumpai hal-hal yang dilematis yang bermuatan dimensi-dimensi yang positif dan negatif, tidak terkecuali bagi kami yang bertugas melakukan observasi dan monitoring untuk dimungkinkannya terwujudnya buku ini.

Untuk itu kami mohon bantuan kepada Dinas/Jawatan baik dari pemerintah maupun swasta untuk memberikan data selengkap mungkin guna penyempurnaan dan pengembangan pada penyajian berikutnya.

Tidak lupa kami mengucapkan terima kasih yang tidak terhingga kepada semua pihak yang telah tulus dan ikhlas memberikan semangat dan dorongan sehingga buku ini dapat diterbitkan.

Boja, Pebruari 2007

Koordinator Statistik Kecamatan Boja

  
S U H A R T O  
NIP.340011528

## DAFTAR ISI

	hlm
Sambutan Camat Boja.....	i
Kata Pengantar.....	ii
Daftar isi .....	iii
Daftar Grafik .....	vi
Letak Geografis .....	vii
Peta Wilayah Kabupaten Kendal.....	1
Peta Wilayah Kecamatan Boja.....	2
<b>BAB I</b>	<b>PEMERINTAHAN</b>
Tabel 1.1 Luas Wilayah Dirinci Menurut Desa	1
Tabel 1.2 Jarak Desa ke Ibukota Kecamatan..	2
Tabel 1.3 Luas Wilayah Dirinci Menurut Peng gunaan .....	3
Tabel 1.4 Luas Tanah Sawah Menurut Jenis Pengairannya.....	5
Tabel 1.5 Luas Tanah Kering Menurut Jenis- nya.....	6
Tabel 1.6 Banyaknya Hari Hujan.....	8
Tabel 1.7 Banyaknya Curah Hujan.....	9
Tabel 2.1 Banyaknya Dusun/Dukuh, Rukun War- ga, dan Rukun Tetangga .....	10
Tabel 2.2 Banyaknya Balai Desa Dan Kantor Desa .....	11
Tabel 2.3 Banyaknya Perangkat Desa.....	12
<b>BAB II</b>	<b>SOSIAL KEPENDUDUKAN</b>
Tabel 3.1 Banyaknya Rumah Tangga dan Bangunan Tempat Tinggal.....	13

Tabel	3.2	Kepadatan Rumah Tangga.....	14
Tabel	3.3	Banyaknya Keluarga Menurut Tahapan	15
Tabel	3.4	Banyaknya Tempat Tinggal.....	16
Tabel	3.5	Banyaknya Penduduk Dirinci Menurut Jenis Kelamin .....	17
Tabel	3.6	Kepadatan Penduduk Dirinci Per Desa.....	18
Tabel	3.7	Sex Ratio Penduduk Laki-laki Terhadap Perempuan.....	19
Tabel	3.8	Perkembangan Penduduk Per Tahun .	20
Tabel	3.9	Banyaknya Penduduk Menurut Kelompok Umur dan Jenis Kelamin.....	21
Tabel	3.10	Banyaknya Penduduk Umur 5- 6, 7 - 12, 13 - 15 .....	23
Tabel	3.11	Banyaknya Mutasi Penduduk .....	24
Tabel	3.12	Banyaknya Penduduk Diatas 5 Tahun Dirinci Menurut Pendidikan .....	25
Tabel	3.13	Banyaknya Penduduk Dirinci Menurut Mata Pencaharian .....	27
Tabel	3.14	Banyaknya Penduduk Warga Negara Asing .....	30
Tabel	4.1	Banyaknya Akseptor KB .....	31
Tabel	4.2	Banyaknya Pemeluk Agama .....	33
Tabel	4.3	Banyaknya Tempat Ibadah .....	34
Tabel	4.4	Peserta Calon Jamaah Haji .....	35
Tabel	4.5	Banyaknya Ulama, Mubaligh, dan Khotib.....	36
Tabel	4.6	Banyaknya Nikah, Talak, Cerai dan Rujuk.....	37
Tabel	5.1	Banyaknya Sekolah TK, Murid, dan Guru .....	38
Tabel	5.2	Banyaknya Sekolah Dasar Negeri, Murid, dan Guru .....	39

Tabel 5.3	Banyaknya Sekolah Dasar Swasta, Murid, dan Guru .....	40
Tabel 5.4	Banyaknya Madrasah Ibtidaiyah, Murid, dan Guru .....	41
Tabel 5.5	Banyaknya Sekolah Lanjutan Pertama Negeri, Murid, dan Guru .....	42
Tabel 5.6	Banyaknya Sekolah Lanjutan Pertama Swasta, Murid, dan Guru .....	43
Tabel 5.7	Banyaknya Madrasah Tsanawiyah, Murid, dan Guru .....	44
Tabel 5.8	Banyaknya Sekolah Lanjutan Atas Negeri, Murid, dan Guru .....	45
Tabel 5.9	Banyaknya Sekolah Lanjutan Atas Swasta, Murid, dan Guru .....	46
Tabel 5.10	Banyaknya Madrasah Aliyah, Murid, dan Guru .....	47
Tabel 6.1	Banyaknya Dokter, Tenaga Medis, Bidan, Dukun Bayi, dan Juru Sunat	48
Tabel 6.2	Banyaknya Fasilitas Kesehatan ...	49
Tabel 6.3	Banyaknya Sarana Air Bersih .....	51
Tabel 6.4	Banyaknya Jamban .....	52
Tabel 6.5	Banyaknya Penderita Cacat .....	53
Tabel 6.6	Banyaknya Anak Terlantar, Anak Jalanan, WTS dan Waria .....	54

### **BAB III            PERTANIAN, PETERNAKAN, PERKEBUNAN DAN PERIKANAN**

Tabel 7.1	Luas Panen dan Produksi Padi Sawah dan Gogo .....	55
Tabel 7.2	Luas Panen dan Produksi Padi Dan Jagung .....	56
Tabel 7.3	Luas Panen dan Produksi Ubi Kayu dan Ubi Jalar .....	57
Tabel 7.4	Luas Panen dan Produksi Kacang	

	Tanah dan Kedelai .....	58
Tabel 7.5	Banyaknya Tanaman Perdagangan ...	59
Tabel 7.6	Produksi Ikan .....	60
Tabel 7.7	Banyaknya Unggas .....	61
Tabel 7.8	Produksi Telur Unggas.....	63
Tabel 7.9	Banyaknya Ternak .....	65
 <b>BAB IV PERHUBUNGAN DAN KOMUNIKASI</b>		
Tabel 8.1	Banyaknya Sarana Angkutan Darat Kendaraan Bermotor .....	66
Tabel 8.2	Banyaknya Sarana Angkutan Darat Kendaraan Tak Bermotor.....	67
Tabel 9.1	Banyaknya Televisi, Radio, Lis- trik, PLN dan Telephon.....	68
Tabel 9.2	Banyaknya Jembatan Desa.....	69
Tabel 9.3	Jenis Permukaan, kondisi dan kelas Jalan.....	70
 <b>BAB V LAIN-LAIN</b>		
Tabel 10.1	Banyaknya Surat Pemberitahuan Pajak Terdaftar.....	71
Tabel 10.2	Pemasukan Pajak Bumi dan Bangunan	72
Tabel 10.3	Banyaknya Lapangan Olah Raga.....	73



## DAFTAR GRAFIK

Grafik 1	Luas Wilayah Dirinci Menurut Penggunaan .....	4
Grafik 2	Banyaknya Penduduk Menurut Kelompok Umur dan Jenis Kelamin.....	22

<https://kendalkab.bps.go.id>

**LETAK GEOGRAFIS**

1. Kecamatan Boja terletak dalam:

Wilayah Pembantu Bupati : Boja  
Kabupaten : Kendal  
Propinsi : Jawa Tengah

2. Batas-batas wilayah:

Sebelah utara : Kecamatan Kaliwungu  
Sebelah selatan : Kecamatan Limbangan  
Sebelah barat : Kecamatan Singorojo  
Sebelah timur : Kota Semarang

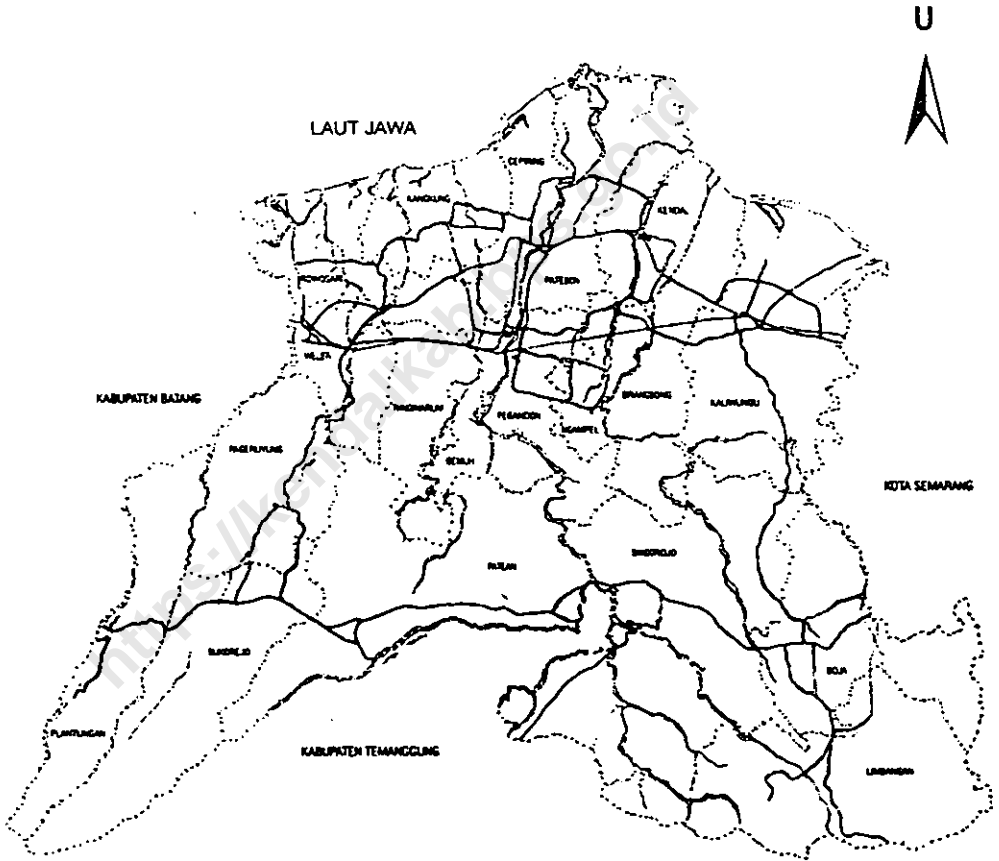
3. Jarak dari Ibukota Boja ke beberapa kota:

Kota Propinsi Jawa Tengah : 28 Km  
Kota Kabupaten Kendal : 24 Km  
Kota Kecamatan Kaliwungu : 18 Km  
Kota Kecamatan Limbangan : 6 Km  
Kota Kecamatan Singorojo : 6 Km

4. Ketinggian tanah:

Wilayah Kecamatan Boja merupakan daerah dataran tinggi yang ketinggiannya mencapai 350 sampai dengan 1000 meter dari permukaan laut.

# PETA KABUPATEN KENDAL



# KECAMATAN BOJA



Tabel : 1.1.

**LUAS WILAYAH KECAMATAN BOJA  
DIRINCI MENURUT DESA**

TAHUN : 2006

DESA	LUAS	PERSENTASE
(1)	(Km-2) (2)	(%) (3)
01. Purwogondo	3,38	5,27
02. Kaligading	2,71	4,24
03. Salamsari	2,47	3,86
04. Blimbing	3,78	5,90
05. Bebengan	4,24	6,61
06. Boja	3,67	5,72
07. Meteseh	7,61	11,87
08. Trisobo	4,53	7,06
09. Campurejo	3,27	5,10
10. Tampingan	1,94	3,02
11. Karangmanggis	3,94	6,14
12. Ngabean	5,23	8,15
13. Kliris	2,97	4,64
14. Puguh	1,58	2,46
15. Medono	2,22	3,46
16. Pasigitan	5,44	8,49
17. Leban	3,17	4,94
18. Banjarejo	1,96	3,05
<b>JUMLAH</b>	<b>64,10</b>	<b>100,00</b>

BPS Kabupaten Kendal

Sumber data : Kantor Kecamatan Boja

Catatan :

Tabel : 1.2

JARAK DESA KE IBUKOTA KECAMATAN  
KECAMATAN BOJA  
TAHUN : 2006

DESA	JARAK
(1)	(Km) (2)
01. Purwogondo	5,00
02. Kaligading	3,00
03. Salamsari	2,00
04. Blimbing	2,50
05. Bebenan	2,00
06. Boja	0,00
07. Meteseh	3,00
08. Trisobo	5,00
09. Campurejo	3,00
10. Tampingan	1,00
11. Karangmanggis	2,00
12. Ngabean	3,00
13. Kiliris	6,00
14. Puguh	10,00
15. Medono	12,00
16. Pasigitan	12,00
17. Leban	10,00
18. Banjarejo	10,00

BPS Kabupaten Kendal

Sumber data : Kantor Kecamatan Boja

Catatan :

Tabel : 1.3

LUAS WILAYAH KECAMATAN BOJA  
DIRINCI MENURUT PENGGUNAAN

TAHUN : 2006

JENIS PENGGUNAAN	LUAS (Km-2)	PERSENTASE (%)
(1)	(2)	(3)
01. Tanah Sawah	22,08	34,44
02. Tanah Pekarangan	15,45	24,11
03. Tanah Tegalan	19,44	30,33
04. Tambak dan Kolam	0,00	0,00
05. Hutan	3,79	5,92
06. Perkebunan	1,02	1,59
07. Lain-lain	2,32	3,62
<b>JUMLAH</b>	<b>64,10</b>	<b>100,00</b>

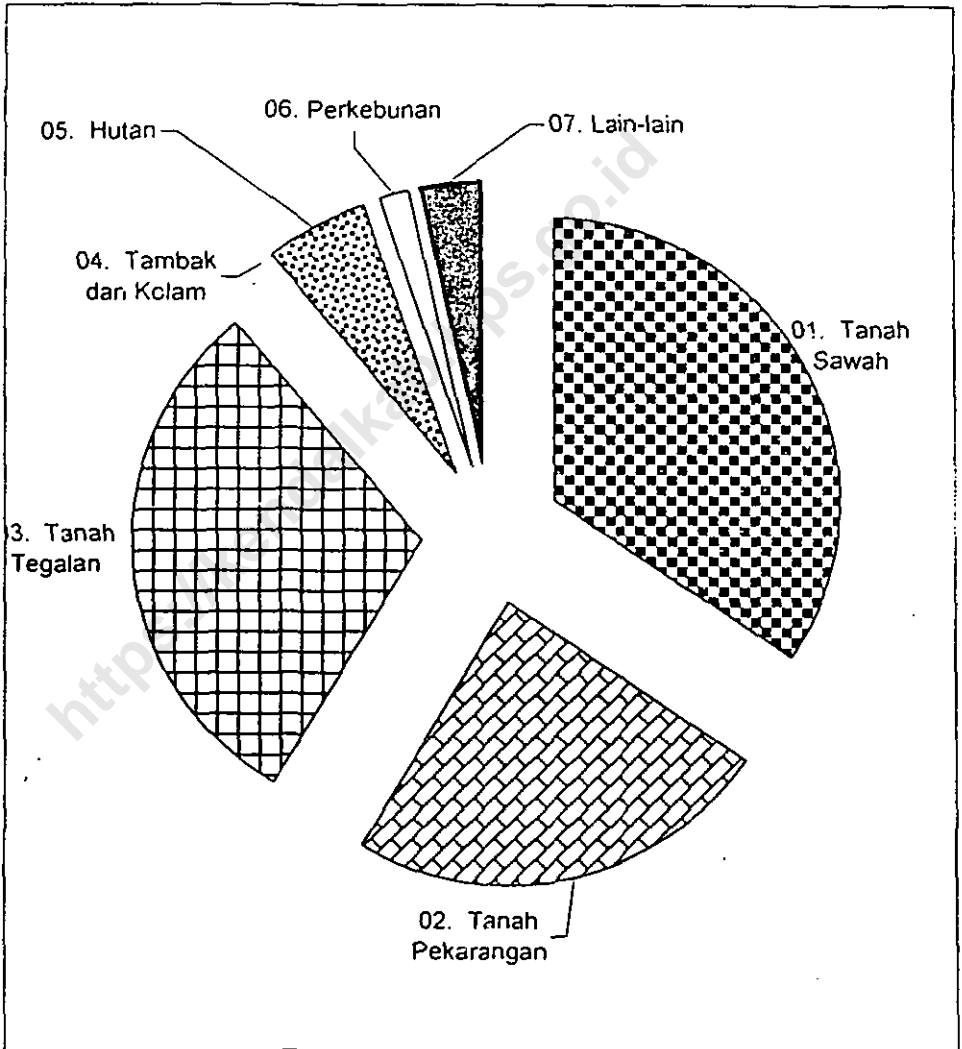
BPS Kabupaten Kendal

Sumber data : Statistik Kecamatan Boja

Catatan :

Grafik : 1

LUAS WILAYAH KECAMATAN BOJA  
DIRINCI MENURUT PENGGUNAAN  
TAHUN : 2006



Sumber data : Statistik Kecamatan Boja  
Catatan :



Tabel : 1.4

**LUAS TANAH SAWAH MENURUT JENIS PENGAIRANNYA  
KECAMATAN BOJA  
TAHUN : 2006**

DESA	TEHNIS (Ha)	SETENGAH	NON	TADAH	JUMLAH (Ha)	
		TEHNIS (Ha)	TEHNIS/ SEDERHANA (Ha)	HUJAN DIUSAHAKAN (Ha)		
(1)	(2)	(3)	(4)	(5)	(6)	
01. Purwogondo	0,00	0,00	151,00	0,00	151,00	
02. Kaligading	0,00	0,00	136,00	0,00	136,00	
03. Salamsari	9,00	0,00	116,00	0,00	125,00	
04. Blimbing	56,00	0,00	48,00	0,00	104,00	
05. Bebengan	113,00	0,00	11,50	0,00	124,50	
06. Boja	85,00	0,00	90,00	0,00	175,00	
07. Meteseh	0,00	0,00	86,00	0,00	86,00	
08. Trisobo	0,00	0,00	31,00	0,00	31,00	
09. Campurejo	0,00	0,00	172,00	0,00	172,00	
10. Tampingan	0,00	0,00	138,00	0,00	138,00	
11. Karangmanggis	0,00	0,00	53,00	0,00	53,00	
12. Ngabean	0,00	0,00	238,00	0,00	238,00	
13. Kliris	0,00	0,00	171,00	0,00	171,00	
14. Puguh	0,00	0,00	78,00	0,00	78,00	
15. Medono	0,00	0,00	49,00	0,00	49,00	
16. Pasigitan	0,00	0,00	182,00	0,00	182,00	
17. Leban	0,00	0,00	117,00	0,00	117,00	
18. Banjarejo	0,00	0,00	77,00	0,00	77,00	
<hr/>						
JUMLAH 2006		263,00	0,00	1.944,50	0,00	2.207,50
2005		263,00	0,00	1.944,50	0,00	2.207,50
2004		263,00	0,00	1.944,50	0,00	2.207,50

BPS Kabupaten Kendal

Sumber data : Monografi Desa

Catatan :

Tabel : 1.5

**LUAS TANAH KERING DIRINCI MENURUT JENISNYA  
KECAMATAN BOJA  
TAHUN : 2006**

DESA	PEKA-	TEGALAN	PENGGEM-	TAMBAK	KOLAM
	RANGAN		BALAN		
	(Ha)	(Ha)	(Ha)	(Ha)	(Ha)
(1)	(2)	(3)	(4)	(5)	(6)
01. Purwogondo	88,63	90,72	0,00	0,00	0,00
02. Kaligading	63,00	58,89	0,00	0,00	0,00
03. Salamsari	91,50	12,55	0,00	0,00	0,00
04. Blimbing	129,62	125,36	0,00	0,00	0,00
05. Bebengan	98,38	180,04	0,00	0,00	0,00
06. Boja	166,90	13,75	0,00	0,00	0,00
07. Meteseh	92,88	501,25	0,00	0,00	0,00
08. Trisobo	39,38	95,18	0,00	0,00	0,00
09. Campurejo	124,00	16,67	0,00	0,00	0,00
10. Tampingan	36,50	9,84	0,00	0,00	0,00
11. Karangmanggis	85,38	245,00	0,00	0,00	0,00
12. Ngabean	173,88	94,61	0,00	0,00	0,00
13. Kliris	58,25	48,58	0,00	0,00	0,00
14. Pugu	50,62	25,18	0,00	0,00	0,00
15. Medono	40,00	50,75	0,00	0,00	0,00
16. Pasigitan	46,25	241,48	0,00	0,00	0,00
17. Leban	130,12	50,04	0,00	0,00	0,00
18. Banjarejo	29,88	84,02	0,00	0,00	0,00
<b>JUMLAH 2006</b>	<b>1.545,17</b>	<b>1.943,91</b>	<b>0,00</b>	<b>0,00</b>	<b>0,00</b>
2005	1.545,17	1.943,91	0,00	0,00	0,00
2004	1.545,17	1.943,91	0,00	0,00	0,00

BPS Kabupaten Kendal

Sumber data : Monografi Desa

Catatan :

Tabel : 1.5 (lanjutan)

**LUAS TANAH KERING DIRINCI MENURUT JENISNYA  
KECAMATAN BOJA  
TAHUN : 2006**

DESA	HUTAN		PERKEBUNAN		LAIN-	JUMLAH
	RAKYAT	NEGARA	RAKYAT	NEGARA	LAIN	
	(Ha)	(Ha)	(Ha)	(Ha)	(Ha)	
(1)	(7)	(8)	(9)	(10)	(11)	(12)
01. Purwogondo	0,00	0,00	0,00	0,00	7,60	186,95
02. Kaligading	0,00	0,00	0,00	0,00	13,60	135,49
03. Salamsari	0,00	0,00	0,00	0,00	18,24	122,29
04. Blimbing	0,00	0,00	0,00	0,00	19,46	274,44
05. Bebengan	0,00	0,00	0,00	0,00	20,67	299,09
06. Boja	0,00	0,00	0,00	0,00	11,26	191,91
07. Meteseh	0,00	0,00	0,00	60,00	21,00	675,13
08. Trisobo	0,00	241,88	0,00	42,00	3,21	421,65
09. Campurejo	0,00	0,00	0,00	0,00	14,50	155,17
10. Tampilan	0,00	0,00	0,00	0,00	9,30	55,64
11. Karangmanggis	0,00	0,00	0,00	0,00	10,36	340,74
12. Ngabean	0,00	0,00	0,00	0,00	16,02	284,51
13. Kilris	0,00	0,00	0,00	0,00	19,45	126,28
14. Puguh	0,00	0,00	0,00	0,00	3,96	79,76
15. Medono	0,00	76,88	0,00	0,00	4,95	172,58
16. Pasigitan	0,00	60,62	0,00	0,00	13,82	362,17
17. Leban	0,00	0,00	0,00	0,00	19,64	199,80
18. Banjarejo	0,00	0,00	0,00	0,00	4,67	118,57
<b>JUMLAH 2006</b>	<b>0,00</b>	<b>379,38</b>	<b>0,00</b>	<b>102,00</b>	<b>231,71</b>	<b>4.202,17</b>
<b>2005</b>	<b>0,00</b>	<b>379,38</b>	<b>0,00</b>	<b>102,00</b>	<b>231,71</b>	<b>4.202,17</b>
<b>2004</b>	<b>0,00</b>	<b>379,38</b>	<b>0,00</b>	<b>102,00</b>	<b>231,71</b>	<b>4.202,17</b>

BPS Kabupaten Kendal

Sumber data : Monografi Desa

Catatan :

Tabel : 1.6

BANYAKNYA HARI HUJAN  
KECAMATAN BOJA  
TAHUN 2003 - 2006

BULAN	2003	2004	2005	2006
(1)	(2)	(3)	(4)	(5)
01. Januari	11	14	13	24
02. Pebruari	17	15	10	19
03. Maret	10	14	16	15
04. April	9	12	17	19
05. Mei	4	12	6	15
06. Juni	3	2	7	1
07. Juli	0	2	5	0
08. Agustus	2	0	3	0
09. September	3	3	3	0
10. Oktober	8	5	10	1
11. Nopember	9	10	3	13
12. Desember	14	13	12	15
JUMLAH	90	102	105	122
Rata-rata	8	9	9	10

BPS Kabupaten Kendal

Sumber data : Pengaliran Ranting Kecamatan Boja  
Catatan :

Tabel : 1.7

**BANYAKNYA CURAH HUJAN  
KECAMATAN BOJA  
TAHUN 2003 - 2006**

BULAN	2003	2004	2005	2006
(1)	(2)	(3)	(4)	(5)
01. Januari	269	416	325	650
02. Pebruari	552	525	227	484
03. Maret	362	561	366	225
04. April	230	305	503	514
05. Mei	130	322	152	431
06. Juni	47	24	247	21
07. Juli	0	22	67	0
08. Agustus	17	0	34	0
09. September	45	29	17	0
10. Oktober	169	55	192	7
11. Nopember	250	205	48	139
12. Desember	330	333	342	486
<b>JUMLAH</b>	<b>2.401</b>	<b>2.797</b>	<b>2.520</b>	<b>2.957</b>
<b>Rata-rata</b>	<b>200</b>	<b>233</b>	<b>210</b>	<b>246</b>

BPS Kabupaten Kendal

Sumber data : Pengairan Ranting Kecamatan Boja

Catatan :

Tabel : 2.1

**BANYAKNYA DUSUN/DUKUH, RUKUN WARGA, DAN RUKUN TETANGGA  
KECAMATAN BOJA**

TAHUN : 2006

DESA	DUSUN/ DUKUH	RUKUN WARGA	RUKUN TETANGGA
(1)	(2)	(3)	(4)
01. Purwogondo	6	6	18
02. Kaligading	6	7	31
03. Selamsari	6	6	16
04. Blimbing	5	5	24
05. Bebengan	4	8	36
06. Boja	10	10	59
07. Meteseh	8	8	46
08. Trisobo	2	3	19
09. Campurejo	5	5	28
10. Tampingan	5	5	22
11. Karangmanggis	4	4	11
12. Ngabean	8	9	28
13. Kliris	8	8	22
14. Puguh	3	5	10
15. Medono	2	3	6
16. Pasigitan	6	10	20
17. Leban	5	5	15
18. Banjarejo	4	5	23
<b>JUMLAH 2006</b>	<b>97</b>	<b>112</b>	<b>434</b>
2005	97	112	426
2004	97	112	426

BPS Kabupaten Kendal

Sumber data : Statistik Kecamatan Boja

Catatan :

Tabel : 2.2.

BANYAKNYA BALAI DESA DAN KANTOR DESA  
KECAMATAN BOJA

TAHUN : 2006

DESA	BALAI DESA	KANTOR DESA
(1)	(2)	(3)
01. Purwogondo	1	1
02. Kaligading	1	1
03. Salamsari	1	1
04. Blimbing	1	1
05. Bebengan	1	1
06. Boja	1	1
07. Meteseh	1	1
08. Trisobo	1	1
09. Campurejo	1	1
10. Tampilan	1	1
11. Karangmanggis	1	1
12. Ngabean	1	1
13. Kliris	1	1
14. Puguh	1	1
15. Medono	1	1
16. Pasigitan	0	1
17. Leban	1	1
18. Banjarejo	1	1
<b>JUMLAH</b>	<b>17</b>	<b>18</b>

BPS Kabupaten Kendal

Sumber data : Kantor Kecamatan Boja

Catatan :

Tabel : 2.3

**BANYAKNYA PERANGKAT DESA  
KECAMATAN BOJA  
TAHUN : 2006**

DESA	KA DES /KEL	CA RIK	KAUR UMUM	KAUR KEUA- NGAN	BE- KEL	KE BA YAN	BA YAN TA NI	KEPE TE NGAN	JAGA BAYA MODINTUWO	KAMI KAMI	JUM LAH	
(1)	(2)	(3)	(4)	(5)	(6)	(7)	(8)	(9)	(10)	(11)	(12)	(13)
01. Purwogondo	1	0	1	0	1	0	1	0	1	3	5	13
02. Kaligading	1	0	0	1	1	0	1	0	1	1	6	12
03. Salamsari	1	0	0	1	0	0	1	0	0	2	6	11
04. Blimbing	1	0	0	1	1	1	0	0	1	3	4	12
05. Bebengan	1	0	1	0	1	1	0	0	0	1	4	9
06. Boja	1	0	1	0	1	1	0	0	0	1	10	15
07. Meteseh	1	0	1	0	0	0	0	0	1	1	8	12
08. Trisobo	1	0	1	0	0	0	0	0	0	1	2	5
09. Campurejo	1	0	1	0	1	0	1	0	1	2	5	12
10. Tampingan	1	0	1	0	1	1	0	1	1	1	4	11
11. Karangmanggis	1	0	1	0	0	1	1	0	0	1	3	8
12. Ngabean	1	0	0	1	1	1	0	1	1	2	8	16
13. Kliris	0	1	1	0	0	0	1	0	1	1	8	13
14. Puguh	1	0	1	0	1	1	0	0	0	1	3	8
15. Medono	1	0	0	1	0	0	0	0	1	1	2	6
16. Pasigitan	1	0	1	0	1	1	1	1	1	2	6	15
17. Leban	1	0	0	1	0	1	0	0	1	2	3	9
18. Banjarejo	1	0	0	1	0	1	1	0	0	1	3	8
<b>JUMLAH 2006</b>	<b>17</b>	<b>1</b>	<b>11</b>	<b>7</b>	<b>10</b>	<b>10</b>	<b>8</b>	<b>3</b>	<b>11</b>	<b>27</b>	<b>90</b>	<b>195</b>
<b>2005</b>	<b>18</b>	<b>18</b>	<b>18</b>	<b>18</b>	<b>10</b>	<b>10</b>	<b>8</b>	<b>3</b>	<b>11</b>	<b>27</b>	<b>90</b>	<b>231</b>
<b>2004</b>	<b>18</b>	<b>18</b>	<b>18</b>	<b>18</b>	<b>10</b>	<b>10</b>	<b>9</b>	<b>3</b>	<b>11</b>	<b>27</b>	<b>91</b>	<b>233</b>

Sumber data : Kantor Kecamatan Boja

Catatan :



Tabel : 3.1.

**BANYAKNYA RUMAH TANGGA DAN BANGUNAN TEMPAT TINGGAL  
KECAMATAN BOJA**

TAHUN : 2006

DESA	RUMAH TANGGA	BANGUNAN TEMPAT TINGGAL
(1)	(2)	(3)
01. Purwogondo	749	747
02. Kaligading	915	860
03. Salamsari	475	461
04. Blimbing	636	637
05. Bebengan	1.367	1.289
06. Boja	2.543	2.337
07. Meteseh	1.382	1.328
08. Trisobo	571	466
09. Campurejo	1.384	1.178
10. Tampingan	931	698
11. Karangmanggis	419	373
12. Ngabean	1.257	1.096
13. Kliris	608	582
14. Puguh	361	342
15. Medono	277	253
16. Pasigitan	768	766
17. Leban	461	399
18. Banjarejo	648	638
<hr/>		
<b>JUMLAH 2006</b>	<b>15.752</b>	<b>14.450</b>
2005	15.646	14.363
2004	15.319	14.279

BPS Kabupaten Kendal

Sumber data : Kantor Kecamatan Boja & PPLKB Kecamatan Boja

Catatan :

Tabel : 3.2

**KEPADATAN RUMAH TANGGA  
KECAMATAN BOJA  
TAHUN : 2006**

DESA	PENDUDUK	RUMAH TANGGA	KEPADATAN  (Orang/RT)
(1)	(2)	(3)	(4)
01. Purwogondo	2.941	749	4
02. Katigading	3.438	915	4
03. Salamsari	1.753	475	4
04. Blimbing	2.424	636	4
05. Bebengan	6.076	1.367	4
06. Boja	12.697	2.543	5
07. Meteseh	7.182	1.382	5
08. Trisobo	2.097	571	4
09. Campurejo	4.157	1.384	3
10. Tampingan	3.126	931	3
11. Karangmanggis	1.684	419	4
12. Ngabean	4.691	1.257	4
13. Kliiris	2.487	608	4
14. Puguh	1.528	361	4
15. Medono	927	277	3
16. Pasigitan	2.573	768	3
17. Leban	1.997	461	4
18. Banjarejo	1.760	648	3
<b>JUMLAH 2006</b>	<b>63.538</b>	<b>15.752</b>	<b>4</b>
<b>2005</b>	<b>63.347</b>	<b>15.646</b>	<b>4</b>
<b>2004</b>	<b>63.064</b>	<b>15.319</b>	<b>4</b>

BPS Kabupaten Kendal

Sumber data : Statistik Kecamatan Boja

Catatan :

Tabel : 3.3

**BANYAKNYA KELUARGA MENURUT TAHAPAN  
KECAMATAN BOJA**

TAHUN : 2006

DESA	PRA SEJAHTERA		SEJAHTERA I		SEJAHTERA	JUM LAH	
	ALEK	BAE	ALEK	BAE	II/III		
(1)	(2)	(3)	(4)	(5)	(6)	(7)	(8)
01. Purwogondo	139	136	92	141		317	825
02. Kaligading	133	267	34	161		477	1072
03. Salamsari	59	81	14	49		335	538
04. Blimbing	99	96	1	49		430	675
05. Bebengan	327	52	151	108		865	1503
06. Boja	408	188	267	299		1306	2468
07. Meteseh	457	748	73	150		873	2301
08. Trisobo	246	70	17	30		238	601
09. Campurejo	98	131	58	299		572	1158
10. Tampingan	137	137	15	109		527	925
11. Karangmanggis	109	81	0	14		291	495
12. Ngabean	207	238	191	14		644	1294
13. Kliris	141	139	188	94		178	740
14. Puguh	76	99	74	95		143	487
15. Medono	58	15	20	30		152	275
16. Pasigitan	86	127	9	31		546	799
17. Leban	82	102	78	132		202	596
18. Banjarejo	42	55	10	76		448	631
<b>JUMLAH 2006</b>	<b>2.904</b>	<b>2.762</b>	<b>1.292</b>	<b>1.881</b>		<b>8.544</b>	<b>17.383</b>
2005	2.902	2.656	1.070	1.896		7.077	15.601
2004	3.243	2.978	781	1.982		7.968	16.952

BPS Kabupaten Kendal

Sumber data : PPLKB Kecamatan Boja

Catatan :- ALEK : Alasan Ekonomi

- BAE : Bukan Alasan Ekonomi

Tabel : 3.4

**BANYAKNYA TEMPAT TINGGAL PENDUDUK  
KECAMATAN BOJA  
TAHUN : 2006**

DESA	PER- MANEN	SEMI PERMANEN	PAPAN	BAMBU	JUMLAH
(1)	(2)	(3)	(4)	(5)	(6)
01. Purwogondo	515	32	198	2	747
02. Kaligading	199	249	402	10	860
03. Salamsari	366	68	25	2	461
04. Blimbing	197	402	16	22	637
05. Bebengan	928	149	212	0	1.289
06. Boja	1.537	295	466	39	2.337
07. Meteseh	552	311	389	76	1.328
08. Trisobo	138	59	244	25	466
09. Campurejo	801	58	253	66	1.178
10. Tampingan	242	195	212	45	698
11. Karangmanggis	289	53	17	14	373
12. Ngabean	482	254	211	149	1.096
13. Kliris	458	15	95	14	582
14. Puguh	281	25	31	5	342
15. Medono	221	0	32	0	253
16. Pasigitan	598	98	53	17	766
17. Leban	204	39	142	14	399
18. Banjarejo	580	29	29	0	638
<b>JUMLAH 2006</b>	<b>8.588</b>	<b>2.335</b>	<b>3.027</b>	<b>500</b>	<b>14.450</b>
2005	8.484	2.259	2.918	702	14.363
2004	8.417	2.226	2.936	700	14.279

BPS Kabupaten Kendal

Sumber data : Statistik Kecamatan Boja

Catatan :

Tabel : 3.5

**BANYAKNYA PENDUDUK DIRINCI MENURUT JENIS KELAMIN  
KECAMATAN BOJA  
TAHUN : 2006**

DESA	LAKI-LAKI	PEREMPUAN	JUMLAH
(1)	(2)	(3)	(4)
01. Purwogondo	1.453	1.488	2.941
02. Kaligading	1.817	1.621	3.438
03. Salamsari	827	926	1.753
04. Blimbing	1.188	1.236	2.424
05. Bebengan	2.953	3.123	6.076
06. Boja	6.021	6.676	12.697
07. Meteseh	3.423	3.759	7.182
08. Trisobo	1.048	1.049	2.097
09. Campurejo	2.066	2.091	4.157
10. Tampingan	1.582	1.544	3.126
11. Karangmanggis	819	865	1.684
12. Ngabean	2.395	2.296	4.691
13. Kliiris	1.227	1.260	2.487
14. Puguh	786	742	1.528
15. Medono	464	463	927
16. Pasigitan	1.279	1.294	2.573
17. Leban	1.007	990	1.997
18. Banjarejo	842	918	1.760
<b>JUMLAH 2006</b>	<b>31.197</b>	<b>32.341</b>	<b>63.538</b>
2005	31.099	32.248	63.347
2004	30.965	32.099	63.064

BPS Kabupaten Kendal

Sumber data: Monografi Desa 2005

Catatan :

Tabel : 3.6

KEPADATAN PENDUDUK  
KECAMATAN BOJA  
TAHUN : 2006

DESA	PENDUDUK	LUAS	KEPADATAN	
		(Km-2)	(Orang/Km-2)	
(1)	(2)	(3)	(4)	
01. Purwegondo	2.741	3,38	870	
02. Kaligading	3.438	2,71	1.269	
03. Salamsari	1.753	2,47	710	
04. Blimbing	2.424	3,78	641	
05. Bebengan	6.076	4,24	1.433	
06. Boja	12.697	3,67	3.460	
07. Meteseh	7.182	7,61	944	
08. Trisobo	2.097	4,53	463	
09. Campurejo	4.157	3,27	1.271	
10. Tampingan	3.126	1,94	1.611	
11. Karangmanggis	1.684	3,94	427	
12. Ngabean	4.691	5,23	897	
13. Kliris	2.487	2,97	837	
14. Puguh	1.528	1,58	967	
15. Medono	927	2,22	418	
16. Pasigitan	2.573	5,44	473	
17. Leban	1.997	3,17	630	
18. Banjarejo	1.760	1,95	903	
	JUMLAH 2006	63.538	64,10	991
	2005	63.347	64,10	988
	2004	63.064	64,10	984

BPS Kabupaten Kendal

Sumber data : Statistik Kecamatan Boja  
Catatan :

Tabel : 3.7

**SEX RATIO PENDUDUK LAKI-LAKI TERHADAP PEREMPUAN  
KECAMATAN BOJA**

TAHUN : 2006

DESA	PENDUDUK		SEX RATIO
	LAKI-LAKI	PEREMPUAN	(PER 1000)
(1)	(2)	(3)	(4)
01. Purwogondo	1.453	1.488	976
02. Kaligading	1.817	1.621	1.121
03. Salamsari	827	926	893
04. Blimbing	1.188	1.236	961
05. Bebengan	2.953	3.123	946
06. Boja	6.021	6.676	902
07. Meteseh	3.423	3.759	911
08. Trisobo	1.048	1.049	999
09. Campurejo	2.066	2.091	988
10. Tampingan	1.582	1.544	1.025
11. Karangmanggis	819	865	947
12. Ngabean	2.395	2.296	1.043
13. Kliris	1.227	1.260	974
14. Puguh	786	742	1.059
15. Medono	464	463	1.002
16. Pasigitan	1.279	1.294	988
17. Leban	1.007	990	1.017
18. Banjarejo	842	918	917
<b>JUMLAH 2006</b>	<b>31.197</b>	<b>32.341</b>	<b>965</b>
<b>2005</b>	<b>31.099</b>	<b>32.248</b>	<b>964</b>
<b>2004</b>	<b>30.965</b>	<b>32.099</b>	<b>965</b>

BPS Kabupaten Kendal

Sumber data : Statistik Kecamatan Boja

Catatan :

Tabel : 3.8

**PERKEMBANGAN PENDUDUK PER TAHUN  
KECAMATAN BOJA  
TAHUN : 2005**

TAHUN	PENDUDUK	PERKEMBANGAN PENDUDUK (%)
(1)	(2)	(3)
1985		
1986		
1988	49.937	
1989	50.334	0,80
1990	51.627	2,57
1991	51.807	0,35
1992	52.376	1,10
1993	52.964	1,12
1994	53.680	1,35
1995	54.186	0,94
1996	57.645	6,38
1997	58.124	0,83
1998	58.689	0,97
1999	59.291	1,03
2000	61.898	4,40
2001	62.278	0,61
2002	62.584	0,49
2003	62.822	0,38
2004	63.054	0,37
2005	63.347	0,46
2006	63.538	0,30

BPS Kabupaten Kendal

Sumber data : Statistik Kecamatan Boja  
Catatan :



Tabel : 3.9

**BANYAKNYA PENDUDUK MENURUT KELOMPOK UMUR  
DAN JENIS KELAMIN  
KECAMATAN BOJA  
TAHUN : 2006**

UMUR	LAKI-LAKI	PEREMPUAN	JUMLAH
(1)	(2)	(3)	(4)
0 - 4	3.323	3.397	6.720
5 - 9	3.364	3.589	6.953
10 - 14	3.531	3.704	7.235
15 - 19	3.464	3.502	6.966
20 - 24	3.704	3.567	7.271
25 - 29	3.798	3.660	7.458
30 - 39	3.345	3.518	6.863
40 - 49	2.892	2.966	5.858
50 - 59	2.035	2.477	4.512
60 keatas	1.741	1.961	3.702
<b>JUMLAH 2006</b>	<b>31.197</b>	<b>32.341</b>	<b>63.538</b>
2005	31.099	32.248	63.347
2004	30.965	32.099	63.064

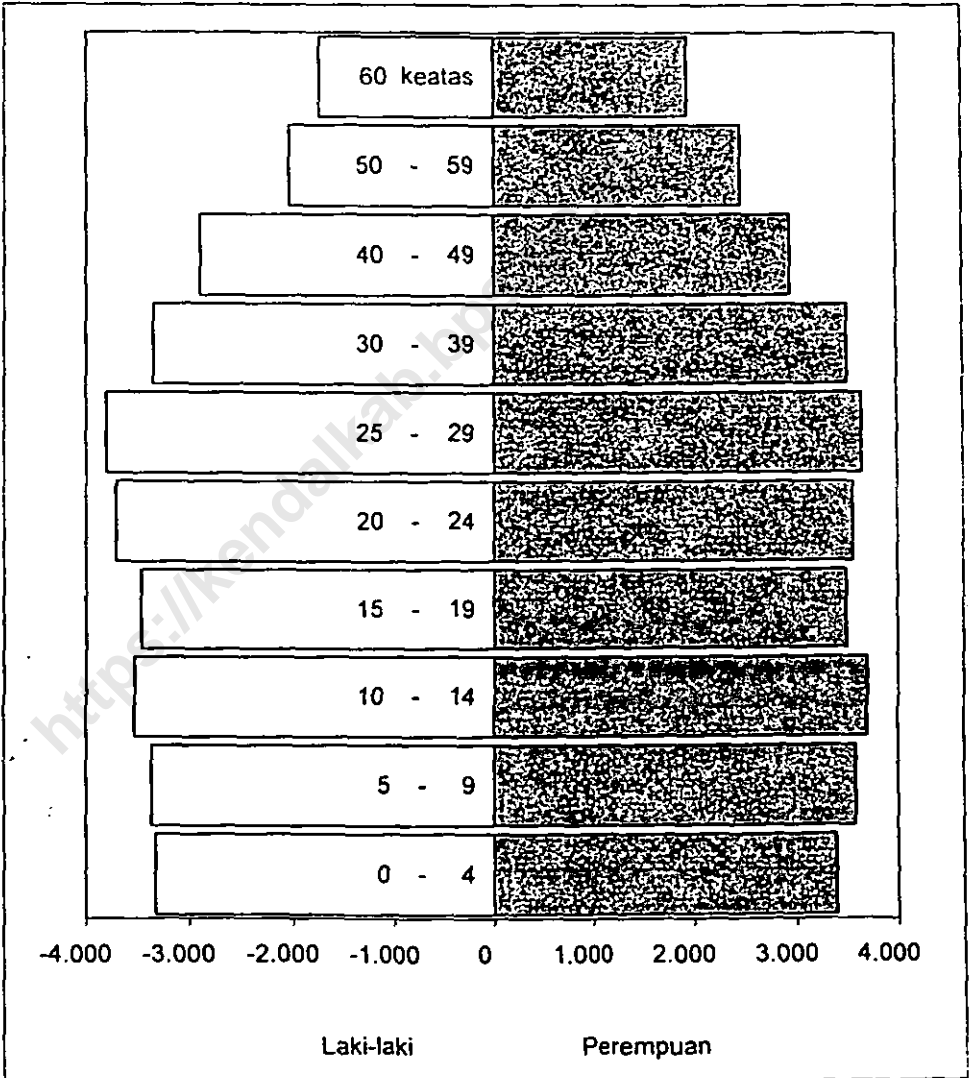
BPS Kabupaten Kendal

Sumber data : Statistik Kecamatan Boja

Catatan :

Grafik : 2

BANYAKNYA PENDUDUK MENURUT KELOMPOK UMUR  
DAN JENIS KELAMIN  
KECAMATAN BOJA  
TAHUN : 2006



Sumber data : Statistik Kecamatan Boja

BPS Kabupaten Kendal

Tabel : 3.10

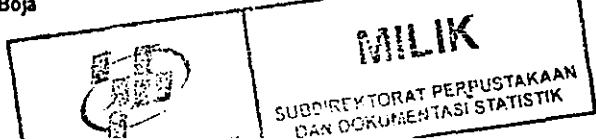
**BANYAKNYA PENDUDUK UMUR 5 - 6, 7 - 12, 13 - 15  
KECAMATAN BOJA  
TAHUN : 2006**

DESA	5 - 6	7 - 12	13 - 15
(1)	(2)	(3)	(4)
01. Purwogondo	162	456	201
02. Kaligading	174	517	351
03. Salamsari	89	241	124
04. Blimbing	106	324	163
05. Bebengan	319	1.159	549
06. Boja	552	1.741	872
07. Meteseh	298	836	449
08. Trisobo	95	264	144
09. Campurejo	143	496	314
10. Tampingan	102	346	176
11. Karangmanggis	71	197	97
12. Ngabean	214	581	276
13. Kliris	91	299	154
14. Puguh	46	161	83
15. Medono	37	93	46
16. Pasigitan	91	309	153
17. Leban	97	277	132
18. Banjarejo	91	321	137
<b>JUMLAH 2006</b>	<b>2.778</b>	<b>8.618</b>	<b>4.421</b>
2005	2.749	8.499	4.385
2004	2.540	7.448	3.741

Sumber data : Statistik Kecamatan Boja

Catatan :

BPS Kabupaten Kendal



Tabel : 3.11

**BANYAKNYA MUTASI PENDUDUK  
KECAMATAN BOJA  
TAHUN : 2006**

DESA	KELA- HIRAN	KEMA- TIAN	DATANG	PERGI
(1)	(2)	(3)	(4)	(5)
01. Purwogondo	43	19	23	39
02. Kaligading	12	6	0	2
03. Salamsari	10	4	15	4
04. Blimbing	17	6	8	8
05. Bebengan	40	29	27	11
06. Boja	63	25	25	16
07. Meteseh	36	20	2	4
08. Trisobo	11	7	1	3
09. Campurejo	28	19	3	5
10. Tampingan	21	12	12	10
11. Karangmanggis	21	21	15	4
12. Ngabean	35	19	21	13
13. Kliris	8	12	26	2
14. Puguh	6	4	11	0
15. Medono	9	6	15	0
16. Pasigitan	14	10	4	1
17. Leban	13	11	9	2
18. Banjarejo	19	14	6	3
<b>JUMLAH 2006</b>	<b>406</b>	<b>244</b>	<b>223</b>	<b>127</b>
<b>2005</b>	<b>318</b>	<b>122</b>	<b>203</b>	<b>116</b>
<b>2004</b>	<b>331</b>	<b>134</b>	<b>227</b>	<b>181</b>

BPS Kabupaten Kendal

Sumber data : Kantor Kecamatan Boja  
Catatan :

Tabel : 3.12

**BANYAKNYA PENDUDUK DI ATAS 5 TAHUN  
DIRINCI MENURUT PENDIDIKAN  
KECAMATAN BOJA  
TAHUN : 2006**

DESA	TIDAK	TIDAK	BELUM	TAMAT SD	
	SEKOLAH	TAMAT SD			
(1)	(2)	(3)	(4)	(5)	
01. Purwogondo	98	323	311	1.081	
02. Kaligading	179	446	392	743	
03. Salamsari	46	559	247	381	
04. Blimbing	112	464	234	767	
05. Bebengan	463	1.789	939	814	
06. Boja	336	2.061	1.267	2.991	
07. Meteseh	502	3.142	1.034	1.046	
08. Trisobo	121	611	313	516	
09. Campurejo	219	949	638	1.713	
10. Tampingan	192	413	381	682	
11. Karangmanggis	104	526	211	556	
12. Ngabean	371	892	561	1.641	
13. Kliris	159	902	298	748	
14. Puguh	101	153	171	463	
15. Medono	79	281	106	344	
16. Pasigitan	341	563	244	973	
17. Leban	127	156	227	917	
18. Banjarejo	67	421	298	353	
	<b>JUMLAH 2006</b>	<b>3.617</b>	<b>14.651</b>	<b>7.872</b>	<b>16.729</b>
	<b>2005</b>	<b>3.670</b>	<b>15.089</b>	<b>10.034</b>	<b>15.251</b>
	<b>2004</b>	<b>3.670</b>	<b>15.089</b>	<b>10.034</b>	<b>15.251</b>

BPS Kabupaten Kendal

Sumber data : Statistik Kecamatan Boja

Catatan :

Tabel : 3.12 (Lanjutan)

**BANYAKNYA PENDUDUK DI ATAS 5 TAHUN  
DIRINCI MENURUT PENDIDIKAN  
KECAMATAN BOJA  
TAHUN : 2006**

DESA	TAMAT		
	SLTP	SLTA	PT /AKADEMI
(1)	(6)	(7)	(8)
01. Purwogondo	382	334	17
02. Kaligading	611	326	77
03. Salamsari	173	138	19
04. Blimbing	342	311	49
05. Bebengan	884	414	35
06. Boja	2.808	1.169	139
07. Meteseh	429	252	11
08. Trisobo	188	164	9
09. Campurejo	317	214	43
10. Tampingan	824	316	74
11. Karangmanggis	112	71	17
12. Ngabean	376	329	38
13. Kliris	141	115	14
14. Puguh	294	231	75
15. Medono	84	16	0
16. Pasigitan	167	109	13
17. Leban	138	67	16
18. Banjarejo	197	213	47
<b>JUMLAH 2006</b>	<b>8.467</b>	<b>4.789</b>	<b>693</b>
<b>2005</b>	<b>7.267</b>	<b>4.362</b>	<b>642</b>
<b>2004</b>	<b>7.267</b>	<b>4.362</b>	<b>642</b>

BPS Kabupaten Kendal

Sumber data : Statistik Kecamatan Boja  
Catatan :

Tabel : 3.13

**BANYAKNYA PENDUDUK DIATAS 10 TAHUN YANG BEKERJA  
DIRINCI MENURUT MATA PENCAHARIAN  
KECAMATAN BOJA  
TAHUN : 2005**

DESA	PERTANIAN		PERTAMBANGAN DAN PENGGAJIAN		INDUSTRI PENGOLAHAN	
	PENGU- SAHA	BURUH	PENGU- SAHA	BURUH	PENGU- SAHA	BURUH
(1)	(2)	(3)	(4)	(5)	(6)	(7)
01. Purwogondo	611	412	0	0	28	43
02. Kaligading	501	214	0	0	25	31
03. Salamsari	64	149	0	0	33	56
04. Blimbing	209	216	0	0	15	19
05. Bebengan	263	351	0	0	51	214
06. Boja	824	661	0	0	66	512
07. Meteseh	686	215	0	0	198	637
08. Trisobo	382	204	0	0	29	46
09. Campurejo	84	141	0	0	45	416
10. Tampingan	102	253	0	0	47	103
11. Karangmanggis	131	130	0	0	11	26
12. Ngabean	819	164	0	0	48	59
13. Kiriis	241	142	0	0	22	24
14. Puguh	82	126	0	0	15	26
15. Medono	231	296	0	9	11	13
16. Pasigitan	324	205	0	12	6	29
17. Leban	501	556	0	0	30	22
18. Banjarejo	141	376	0	0	21	52
<b>JUMLAH 2006</b>	<b>6.196</b>	<b>4.811</b>	<b>0</b>	<b>21</b>	<b>701</b>	<b>2.328</b>
<b>2005</b>	<b>6.093</b>	<b>4.595</b>	<b>0</b>	<b>0</b>	<b>858</b>	<b>2.580</b>
<b>2004</b>	<b>6.093</b>	<b>4.595</b>	<b>0</b>	<b>0</b>	<b>858</b>	<b>2.680</b>

BPS Kabupaten Kendal

Sumber data : Kantor Kecamatan Boja

Catatan :

Tabel : 3.13 Lanjutan

**BANYAKNYA PENDUDUK DIATAS 10 TAHUN YANG BEKERJA  
DIRINCI MENURUT MATA PENCAHARIAN  
KECAMATAN BOJA  
TAHUN 2006**

DESA	PENGANGKUTAN DAN KOMUNIKASI		KEUANGAN DAN PERSEWAAN		JASA-JASA		JUMLAH	
	PENGU- SAHA	BURUH	PENGU- SAHA	BURUH	PENGU- SAHA	BURUH	PENGU- SAHA	BURUH
[1]	[14]	[15]	[16]	[17]	[18]	[19]	[20]	[21]
01. Purwogondo	9	6	0	0	2	194	677	695
02. Kaligading	21	89	1	2	3	362	582	783
03. Salamsari	11	8	0	0	1	77	128	321
04. Blimbing	29	11	1	1	3	413	285	720
05. Bebengan	51	86	6	5	14	1.017	473	1.874
06. Boja	59	231	21	56	32	1.314	1.238	2.974
07. Meteseh	14	29	2	7	8	162	965	1.139
08. Trisobo	8	12	0	2	2	71	446	375
09. Campurejo	24	7	2	4	6	88	210	751
10. Tampingan	62	18	4	6	11	291	303	761
11. Karangmanggis	15	26	1	1	2	114	183	333
12. Ngabean	16	71	1	2	5	138	978	505
13. Kliris	2	4	0	0	2	43	305	247
14. Puguh	10	15	0	0	3	39	151	243
15. Medono	1	2	0	0	1	19	261	359
16. Pasigitan	4	21	0	1	5	26	373	336
17. Leban	2	11	0	1	4	33	565	647
18. Banjarejo	14	5	1	2	6	116	225	599
JUMLAH 2006	352	652	40	90	110	4.517	8.348	13.662
2005	332	742	20	43	0	8.305	8.404	16.796
2004	332	742	20	43	0	8.305	8.404	16.796

BPS Kabupaten Kendal

Sumber data : Kantor Kecamatan Boja

Catatan :



Tabel : 3.13 Lanjutan.

**BANYAKNYA PENDUDUK DIATAS 10 TAHUN YANG BEKERJA  
DIRINCI MENURUT MATA PENCAHARIAN  
KECAMATAN BOJA  
TAHUN : 2006**

DESA	LISTRIK, GAS DAN AIR MINUM		BANGUNAN		PERDAGANGAN, HOTEL DAN RESTORAN	
	PENGU- SAHA	BURUH	PENGU- SAHA	BURUH	PENGU- SAHA	BURUH
[1]	[8]	[9]	[10]	[11]	[12]	[13]
01. Purwogondo	0	0	0	21	27	19
02. Kaligading	0	0	0	27	31	58
03. Salamsari	0	0	0	20	19	11
04. Blimbing	0	0	0	44	28	16
05. Bebengan	0	2	2	132	86	67
06. Boja	0	9	2	78	234	113
07. Meteseh	0	0	0	61	57	28
08. Trisobo	0	0	0	24	25	16
09. Campurejo	0	0	0	62	49	33
10. Tampilan	0	0	1	56	76	34
11. Karangmanggis	0	0	0	19	23	17
12. Ngabean	0	0	0	35	89	36
13. Kiliris	0	0	0	22	38	12
14. Puguh	0	0	0	19	41	18
15. Medono	0	0	0	11	17	9
16. Pasigitan	0	0	0	29	34	13
17. Leban	0	0	0	17	28	7
18. Banjarejo	0	0	0	26	42	22
<b>JUMLAH 2006</b>	<b>0</b>	<b>11</b>	<b>5</b>	<b>703</b>	<b>944</b>	<b>529</b>
<b>2005</b>	<b>0</b>	<b>0</b>	<b>0</b>	<b>0</b>	<b>1.101</b>	<b>431</b>
<b>2004</b>	<b>0</b>	<b>0</b>	<b>0</b>	<b>0</b>	<b>1.101</b>	<b>431</b>

BPS Kabupaten Kendal

Sumber data : Kantor Kecamatan Boja

Catatan :

Tabel : 3.14

**BANYAKNYA PENDUDUK WARGA NEGARA ASING  
KECAMATAN BOJA  
TAHUN : 2006**

DESA	W N A		JUMLAH
	CINA	LAINNYA	
(1)	(2)	(3)	(4)
01. Purwogondo	0	0	0
02. Kaligading	0	0	0
03. Salamsari	0	0	0
04. Blimbing	0	0	0
05. Bebengan	0	0	0
06. Boja	3	0	3
07. Meteseh	0	0	0
08. Trisobo	0	0	0
09. Campurejo	0	0	0
10. Tampingan	0	0	0
11. Karangmanggis	0	0	0
12. Ngabean	0	0	0
13. Kliris	0	0	0
14. Puguh	0	0	0
15. Medono	0	0	0
16. Pasigitan	0	0	0
17. Leban	0	0	0
18. Banjarejo	0	0	0
<b>JUMLAH 2006</b>	<b>3</b>	<b>0</b>	<b>3</b>
<b>2005</b>	<b>3</b>	<b>0</b>	<b>3</b>
<b>2004</b>	<b>3</b>	<b>0</b>	<b>3</b>

BPS Kabupaten Kendal

Sumber data : Statistik Kecamatan Boja

Catatan :

Tabel : 4.1.

**BANYAKNYA PUS AKSEPTOR KB AKTIF  
KECAMATAN BOJA  
TAHUN : 2006**

DESA	PUS	KONTRASEPSI			
		IUD	PIL	KONDOM	
(1)	(2)	(3)	(4)	(5)	
01. Purwogondo	609	24	144	1	
02. Kaligading	742	21	160	1	
03. Salamsari	427	5	61	0	
04. Blimbing	452	21	47	0	
05. Bebengan	1.234	69	171	0	
06. Boja	1.785	90	399	0	
07. Meteseh	1.647	64	390	0	
08. Trisobo	422	6	72	0	
09. Campurejo	875	15	106	0	
10. Tampingan	719	33	100	0	
11. Karangmanggis	340	12	30	0	
12. Ngabean	909	14	123	0	
13. Kliris	524	10	95	0	
14. Puguuh	387	9	75	0	
15. Medono	203	1	30	0	
16. Pasigitan	587	17	53	0	
17. Leban	397	5	81	0	
18. Banjarejo	507	39	57	2	
	<b>JUMLAH 2006</b>	<b>12.766</b>	<b>455</b>	<b>2.194</b>	<b>4</b>
	<b>2005</b>	<b>12.485</b>	<b>453</b>	<b>2.158</b>	<b>4</b>
	<b>2004</b>	<b>11.898</b>	<b>443</b>	<b>2.177</b>	<b>5</b>

BPS Kabupaten Kendal

Sumber data : PPLKB Kecamatan Boja

Catatan :

Tabel : 4.1. (lanjutan)

**BANYAKNYA PUS AKSEPTOR KB AKTIF  
KECAMATAN BOJA  
TAHUN : 2006**

DESA	KONTRASEPSI				JUMLAH
	INP	SUNTIK	MOP	MOW	
(1)	(6)	(7)	(8)	(9)	(10)
01. Purwogondo	24	234	2	29	458
02. Kaligading	20	321	1	27	551
03. Salamsari	2	224	1	27	320
04. Blimbing	18	171	19	67	343
05. Bebengan	37	584	9	53	923
06. Boja	56	730	12	53	1.340
07. Meteseh	59	670	4	58	1.245
08. Trisobo	14	222	0	12	326
09. Campurejo	80	428	6	19	654
10. Tampingan	114	241	17	36	541
11. Karangmanggis	28	173	1	14	258
12. Ngabean	73	420	1	60	691
13. Kliris	10	261	16	13	405
14. Puguh	6	187	4	6	287
15. Medono	5	101	7	5	149
16. Pasigitan	65	211	55	39	440
17. Leban	8	195	1	8	298
18. Banjarejo	40	237	2	16	393
<b>JUMLAH 2006</b>	<b>659</b>	<b>5.610</b>	<b>158</b>	<b>542</b>	<b>9.622</b>
<b>2005</b>	<b>565</b>	<b>5.936</b>	<b>163</b>	<b>522</b>	<b>9.801</b>
<b>2004</b>	<b>535</b>	<b>5.373</b>	<b>174</b>	<b>526</b>	<b>9.233</b>

BPS Kabupaten Kendal

Sumber data : PPLKB Kecamatan Boja

Catatan :

Tabel : 4.2

**BANYAKNYA PEMELUK AGAMA  
KECAMATAN BOJA**

TAHUN : 2006

DESA	ISLAM	KRISTEN		BUDHA	HINDU
		PROT.	KTL.		
(1)	(2)	(3)	(4)	(5)	(6)
01. Purwogondo	2.882	59	0	0	0
02. Kaligading	3.393	0	45	0	0
03. Salamsari	1.748	0	5	0	0
04. Bilimbing	2.361	48	15	0	0
05. Bebengan	5.763	162	142	2	7
06. Boja	12.058	568	57	14	0
07. Meteseh	6.928	227	27	0	0
08. Trisobo	2.036	57	4	0	0
09. Campurejo	4.138	19	0	0	0
10. Tampingan	3.088	0	38	0	0
11. Karangmanggis	1.684	0	0	0	0
12. Ngabean	4.672	11	8	0	0
13. Kliris	2.483	0	4	0	0
14. Puguh	1.528	0	0	0	0
15. Medono	927	0	0	0	0
16. Paslgitan	2.573	0	0	0	0
17. Leban	1.997	0	0	0	0
18. Banjarejo	1.733	23	2	0	2
<b>JUMLAH 2006</b>	<b>61.992</b>	<b>1.174</b>	<b>347</b>	<b>16</b>	<b>9</b>
<b>2005</b>	<b>61.799</b>	<b>777</b>	<b>746</b>	<b>16</b>	<b>9</b>
<b>2004</b>	<b>61.841</b>	<b>713</b>	<b>486</b>	<b>14</b>	<b>10</b>

BPS Kabupaten Kendal

Sumber data : Statistik Kecamatan Boja

Catatan :

Tabel : 4.3

**BANYAKNYA TEMPAT IBADAH  
KECAMATAN BOJA  
TAHUN : 2006**

DESA	MASJID	MUSHOLA	GEREJA	KUIL/ PURA
(1)	(2)	(3)	(4)	(5)
01. Purwogondo	8	9	1	0
02. Kaligading	5	16	1	0
03. Salamsari	3	11	0	0
04. Blimbing	5	5	0	0
05. Bebengan	5	17	2	0
06. Boja	5	27	2	0
07. Meteseh	8	11	1	0
08. Trisobo	4	5	1	0
09. Campurejo	8	28	0	0
10. Tampingan	5	15	1	0
11. Karangmanggis	4	3	0	0
12. Ngabean	12	21	0	0
13. Kliris	6	9	0	0
14. Puguh	4	7	0	0
15. Medono	2	6	0	0
16. Pasigitan	6	8	0	0
17. Leban	5	6	0	0
18. Banjarejo	4	10	1	0
<b>JUMLAH 2006</b>	<b>99</b>	<b>214</b>	<b>10</b>	<b>0</b>
2005	99	214	9	0
2004	99	209	9	0

BPS Kabupaten Kendal

Sumber data : Statistik Desa di Kecamatan Boja

Catatan :

Tabel : 4.4

PESERTA CALON JAMAAH HAJI  
KECAMATAN BOJA  
TAHUN: 2004 - 2006

DESA	2004	2.005	2.006
(1)	(2)	(3)	(4)
01. Purwogondo	0	0	1
02. Kaligading	0	0	6
03. Salamsari	0	0	0
04. Blimbing	0	0	0
05. Bebengan	0	0	4
06. Boja	0	0	21
07. Meteseh	0	0	4
08. Trisobo	0	0	0
09. Campurejo	0	0	4
10. Tampingan	0	0	3
11. Karangmanggis	0	0	0
12. Ngabean	0	0	7
13. Kliris	0	0	0
14. Pugu	0	0	0
15. Medono	0	0	2
16. Pasigitan	0	0	1
17. Leban	0	0	0
18. Banjarejo	0	0	0
<b>JUMLAH</b>	<b>0</b>	<b>0</b>	<b>53</b>

BPS Kabupaten Kendal

Sumber data : KUA Kecamatan Boja

Catatan :

Tabel : 4.5

BANYAKNYA ULAMA, MUBALIGH, DAN KHOTIB  
KECAMATAN BOJA

TAHUN : 2006

DESA	ULAMA	MUBALIGH	KHOTIB
(1)	(2)	(3)	(4)
01. Purwogondo	7	1	19
02. Kaligading	8	1	20
03. Salamsari	5	1	8
04. Blimbing	5	1	16
05. Bebengan	7	2	20
06. Boja	17	7	24
07. Meteseh	4	0	28
08. Trisobo	4	0	12
09. Campurejo	5	1	28
10. Tampingan	4	2	16
11. Karangmanggis	2	1	16
12. Ngabean	6	1	23
13. Kliris	4	0	24
14. Pugu	3	0	16
15. Medono	6	0	8
16. Pasigitan	4	0	24
17. Leban	5	1	20
18. Banjarejo	9	0	8
JUMLAH 2006	105	19	330
2005	106	15	332
2004	106	15	332

BPS Kabupaten Kendal

Sumber data : KUA Kecamatan Boja

Catatan :



Tabel :4.6

**BANYAKNYA NIKAH, TALAK, CERAI DAN RUJUK  
KECAMATAN BOJA**

TAHUN : 2006

DESA	NIKAH	TALAK	CERAI	RUJUK
(1)	(2)	(3)	(4)	(5)
01. Purwogondo	20	2	2	0
02. Kaligading	22	3	1	0
03. Salamsari	14	0	1	0
04. Blimbing	19	1	1	0
05. Bebengan	59	1	3	0
06. Boja	109	2	2	0
07. Meteseh	82	0	2	0
08. Trisobo	21	0	2	0
09. Campurejo	45	1	1	0
10. Tampingan	27	0	1	0
11. Karangmanggis	8	0	2	0
12. Ngabean	52	0	2	0
13. Kliris	23	0	0	0
14. Puguh	14	1	1	0
15. Medono	13	0	0	0
16. Pasigitan	20	0	2	0
17. Leban	9	0	0	0
18. Banjarejo	21	1	2	0
<b>JUMLAH 2006</b>	<b>578</b>	<b>12</b>	<b>25</b>	<b>0</b>
<b>2005</b>	<b>551</b>	<b>20</b>	<b>37</b>	<b>0</b>
<b>2004</b>	<b>563</b>	<b>12</b>	<b>37</b>	<b>0</b>

BPS Kabupaten Kendal

Sumber data : KUA Kecamatan Boja

Catatan :

Tabel : 5.1

**BANYAKNYA SEKOLAH TK, MURID DAN GURU  
KECAMATAN BOJA**

TAHUN : 2006

DESA	SEKOLAH	MURID	GURU
(1)	(2)	(3)	(4)
01. Purwogondo	2	49	4
02. Kaligading	3	120	6
03. Salamsari	1	21	2
04. Blimbing	2	53	4
05. Bebengan	5	277	11
06. Boja	4	349	15
07. Meteseh	3	154	7
08. Trisobo	1	47	3
09. Campurejo	1	80	3
10. Tampingan	2	157	4
11. Karangmanggis	1	45	2
12. Ngabean	1	82	3
13. Kliris	1	56	3
14. Pugu	1	47	3
15. Medono	0	0	0
16. Pasigitan	1	29	2
17. Leban	1	33	2
18. Banjarejo	2	91	5
JUMLAH 2006	32	1.690	79
2005	30	1.530	80
2004	30	1.530	80

BPS Kabupaten Kendal

Sumber data : Masing-masing Sekolah di Kecamatan Boja

Catatan :

Tabel : 5.2

**BANYAKNYA SEKOLAH DASAR NEGERI, MURID DAN GURU  
KECAMATAN BOJA  
TAHUN : 2006**

DESA	SEKOLAH	MURID	GURU
(1)	(2)	(3)	(4)
01. Purwogondo	2	275	21
02. Kaligading	2	313	17
03. Salamsari	1	232	14
04. Blimbing	2	263	19
05. Bebengan	4	827	41
06. Boja	6	1.143	65
07. Meteseh	5	972	53
08. Trisobo	2	313	20
09. Campurejo	2	553	24
10. Tampilan	2	363	23
11. Karangmanggis	1	209	12
12. Ngabean	3	552	29
13. Kliris	2	292	18
14. Puguh	1	178	10
15. Medono	1	103	7
16. Pasigitan	3	241	19
17. Leban	1	116	10
18. Banjarejo	1	296	10
JUMLAH 2006	41	7.241	412
2005	42	7.517	364
2004	42	7.517	364

BPS Kabupaten Kendal

Sumber data : Masing-masing Sekolah di Kecamatan Boja

Catatan :

Tabel : 5.3

**BANYAKNYA SEKOLAH DASAR SWASTA, MURID DAN GURU  
KECAMATAN BOJA  
TAHUN : 2006**

DESA	SEKOLAH	MURID	GURU
(1)	(2)	(3)	(4)
01. Purwogondo	0	0	0
02. Kaligading	0	0	0
03. Salamsari	0	0	0
04. Blimbing	0	0	0
05. Bebengan	0	0	0
06. Boja	1	50	4
07. Meteseh	0	0	0
08. Trisobo	0	0	0
09. Campurejo	1	77	5
10. Tampingan	0	0	0
11. Karangmanggis	0	0	0
12. Ngabean	0	0	0
13. Kliris	0	0	0
14. Puguh	0	0	0
15. Medono	0	0	0
16. Pasigitan	0	0	0
17. Leban	0	0	0
18. Banjarejo	0	0	0
JUMLAH 2006	2	127	9
2005	1	46	3
2004	1	46	3

BPS Kabupaten Kendal

Sumber data : Masing-masing Sekolah di Kecamatan Boja

Catatan :

Tabel : 5.4

**BANYAKNYA MADRASAH IBTIDA'YAH, MURID DAN GURU  
KECAMATAN BOJA**

**TAHUN : 2006**

DESA	SEKOLAH	MURID	GURU
(1)	(2)	(3)	(4)
01. Purwogondo	0	0	0
02. Kaligading	1	88	10
03. Salamsari	0	0	0
04. Blimbing	0	0	0
05. Bebengan	1	78	8
06. Boja	1	64	7
07. Meteseh	0	0	0
08. Trisobo	0	0	0
09. Campurejo	0	0	0
10. Tampingan	0	0	0
11. Karangmanggis	0	0	0
12. Ngabean	0	0	0
13. Kliris	0	0	0
14. Puguh	0	0	0
15. Medono	0	0	0
16. Pasigitan	0	0	0
17. Leban	1	111	6
18. Banjarejo	0	0	0
<b>JUMLAH 2006</b>	<b>4</b>	<b>341</b>	<b>31</b>
<b>2005</b>	<b>5</b>	<b>420</b>	<b>41</b>
<b>2004</b>	<b>5</b>	<b>420</b>	<b>41</b>

BPS Kabupaten Kendal

Sumber data : Masing-masing Sekolah di Kecamatan Boja

Catatan :

Tabel : 5.5

**BANYAKNYA SEKOLAH LANJUTAN PERTAMA NEGERI, MURID DAN GURU  
KECAMATAN BOJA  
TAHUN : 2006**

DESA	SEKOLAH	MURID	GURU
(1)	(2)	(3)	(4)
01. Purwogondo	0	0	0
02. Kaligading	0	0	0
03. Salamsari	0	0	0
04. Blimbing	0	0	0
05. Bebengan	0	0	0
06. Boja	1	661	36
07. Meteseh	0	0	0
08. Trisobo	0	0	0
09. Campurejo	0	0	0
10. Tampingan	1	652	42
11. Karangmanggis	0	0	0
12. Ngabean	0	0	0
13. Kliris	0	0	0
14. Puguh	1	532	32
15. Medono	0	0	0
16. Pasigitan	0	0	0
17. Leban	0	0	0
18. Banjarejo	0	0	0
JUMLAH 2006	3	1.845	110
2005	3	1.827	109
2004	3	1.827	109

BPS Kabupaten Kendal

Sumber data : Masing-masing Sekolah di Kecamatan Boja  
Catatan : Termasuk SLTP Kejuruan Negeri

Tabel : 5.6

**BANYAKNYA SEKOLAH LANJUTAN PERTAMA SWASTA, MURID DAN GURU  
KECAMATAN BOJA**

TAHUN : 2006

DESA	SEKOLAH	MURID	GURU
(1)	(2)	(3)	(4)
01. Purwogondo	0	0	0
02. Kaligading	0	0	0
03. Salamsari	0	0	0
04. Blimbing	0	0	0
05. Bebengan	1	328	0
06. Boja	2	596	15
07. Meteseh	0	0	42
08. Trisobo	0	0	0
09. Campurejo	0	104	0
10. Tampingan	1	0	13
11. Karangmanggis	0	0	0
12. Ngabean	0	0	0
13. Kliris	0	0	0
14. Puguh	0	0	0
15. Medono	0	0	0
16. Pasigitan	0	0	0
17. Leban	0	0	0
18. Banjarejo	0	0	0
<b>JUMLAH 2006</b>	<b>4</b>	<b>1.028</b>	<b>70</b>
2005	4	1.008	68
2004	4	1.008	68

BPS Kabupaten Kendal

Sumber data : Masing-masing Sekolah di Kecamatan Boja

Catatan : Termasuk SLTP Kejuruan Swasta

Tabel : 5.7

**BANYAKNYA MADRASAH TSANAWIYAH, MURID DAN GURU  
KECAMATAN BOJA**

TAHUN : 2006

DESA	SEKOLAH	MURID	GURU
(1)	(2)	(3)	(4)
01. Purwogondo	0	0	0
02. Kaligading	1	76	16
03. Salamsari	0	0	0
04. Blimbing	0	0	0
05. Bebengan	0	0	0
06. Boja	1	605	28
07. Meteseh	0	0	0
08. Trisobo	0	0	0
09. Campurejo	0	0	0
10. Tampilan	0	0	0
11. Karangmanggis	0	0	0
12. Ngabean	0	0	0
13. Kliris	0	0	0
14. Puguh	0	0	0
15. Medono	0	0	0
16. Pasigitan	0	0	0
17. Lebar	0	0	0
18. Banjarejo	0	0	0
<b>JUMLAH 2006</b>	<b>2</b>	<b>681</b>	<b>44</b>
2005	2	659	44
2004	2	659	44

BPS Kabupaten Kendal

Sumber data : Masing-masing Sekolah di Kecamatan Boja

Catatan :



Tabel : 5.8

**BANYAKNYA SEKOLAH LANJUTAN ATAS NEGERI, MURID DAN GURU  
KECAMATAN BOJA  
TAHUN : 2006**

DESA	SEKOLAH	MURID	GURU
(1)	(2)	(3)	(4)
01. Purwogondo	0	0	0
02. Kaligading	0	0	0
03. Salamsari	1	173	21
04. Blimbing	0	0	0
05. Bebengan	1	724	50
06. Boja	0	0	0
07. Meteseh	0	0	0
08. Trisobo	0	0	0
09. Campurejo	0	0	0
10. Tampingan	0	0	0
11. Karangmanggis	0	0	0
12. Ngabean	0	0	0
13. Kliris	0	0	0
14. Puguh	0	0	0
15. Medono	0	0	0
16. Pasigitan	0	0	0
17. Leban	0	0	0
18. Banjarejo	0	0	0
JUMLAH 2006	2	897	71
2005	2	871	70
2004	2	871	70

BPS Kabupaten Kendal

Sumber data : Masing-masing Sekolah di Kecamatan Boja  
Catatan : Termasuk SLTA Kejuruan Negeri

Tabel : 5.9

**BANYAKNYA SEKOLAH LANJUTAN ATAS SWASTA, MURID DAN GURU  
KECAMATAN BOJA  
TAHUN : 2006**

DESA	SEKOLAH	MURID	GURU
(1)	(2)	(3)	(4)
01. Purwogondo	0	0	0
02. Kaligading	0	0	0
03. Salamsari	0	0	0
04. Blimbing	0	0	0
05. Bebengan	1	768	60
06. Boja	2	516	61
07. Meteseh	1	34	8
08. Trisobo	0	0	0
09. Campurejo	0	0	0
10. Tampingan	1	723	61
11. Karangmanggis	0	0	0
12. Ngabean	0	0	0
13. Kliris	0	0	0
14. Puguh	0	0	0
15. Medono	0	0	0
16. Pasigitan	0	0	0
17. Leban	0	0	0
18. Banjarejo	0	0	0
<b>JUMLAH 2006</b>	<b>5</b>	<b>2.041</b>	<b>190</b>
2005	5	2.056	191
2004	5	2.056	191

BPS Kabupaten Kendal

Sumber data : Masing-masing Sekolah di Kecamatan Boja  
Catatan : Termasuk SLTA Kejuruan Swasta

Tabel : 5.10

BANYAKNYA MADRASAH ALIYAH, MURID DAN GURU  
KECAMATAN BOJA

TAHUN : 2006

DESA	SEKOLAH	MURID	GURU
(1)	(2)	(3)	(4)
01. Purwogondo	0	0	0
02. Kaligading	0	0	0
03. Salamsari	0	0	0
04. Blimbing	0	0	0
05. Bebengan	0	0	0
06. Boja	1	267	27
07. Meteseh	0	0	0
08. Trisobo	0	0	0
09. Campurejo	0	0	0
10. Tampingan	0	0	0
11. Karangmanggis	0	0	0
12. Ngabean	0	0	0
13. Kliris	0	0	0
14. Puguh	0	0	0
15. Medono	0	0	0
16. Pasigitan	0	0	0
17. Leban	0	0	0
18. Banjarejo	0	0	0
JUMLAH 2006	1	267	27
2005	1	242	26
2004	1	242	26

BPS Kabupaten Kendal

Sumber data : Masing-masing Sekolah di Kecamatan Boja

Catatan :

Tabel : 6.1

**BANYAKNYA DOKTER, TENAGA MEDIS (MANTRI KESEHATAN),  
 BIDAN, DUKUN BAYI, DAN JURU SUNAT  
 KECAMATAN BOJA  
 TAHUN : 2006**

DESA	DOKTER	MANTRI KES.	BIDAN	DUKUN BAYI	JURU SUNAT
(1)	(2)	(3)	(4)	(5)	(6)
01. Purwogondo	1	0	2	1	0
02. Kaligading	0	0	1	0	0
03. Salamsari	0	0	1	1	0
04. Blimbing	0	0	1	2	0
05. Bebengan	2	0	4	2	0
06. Boja	8	6	3	2	1
07. Meteseh	0	1	2	5	0
08. Trisobo	0	0	1	1	0
09. Campurejo	1	3	1	2	0
10. Tampingan	4	0	1	2	0
11. Karangmanggis	0	0	1	3	0
12. Ngabean	0	2	2	3	0
13. Kliris	0	1	2	1	0
14. Puguh	0	0	1	1	0
15. Medono	0	0	0	0	0
16. Pasigitan	0	0	1	6	0
17. Leban	0	0	1	1	0
18. Banjarejo	0	0	2	1	0
<b>JUMLAH 2006</b>	16	13	27	34	1
2005	16	13	27	34	1
2004	16	10	27	34	1

BPS Kabupaten Kendal

Sumber data : Puskesmas Kecamatan Boja

Catatan :

Tabel : 6.2

BANYAKNYA FASILITAS KESEHATAN  
KECAMATAN BOJA

TAHUN : 2006

DESA	RSU	PUSKESMAS	PUSKESMAS PEMBANTU
(1)	(2)	(3)	(4)
01. Purwogondo	0	0	0
02. Kaligading	0	0	0
03. Salamsari	0	0	0
04. Blimbing	0	0	0
05. Bebengan	0	1	0
06. Boja	0	0	0
07. Meteseh	0	0	0
08. Trisobo	0	0	0
09. Campurejo	0	0	0
10. Tampilan	0	0	0
11. Karangmanggis	0	0	0
12. Ngabean	0	0	0
13. Kliris	0	0	0
14. Puguh	0	0	1
15. Medono	0	0	0
16. Pasigitan	0	0	0
17. Leban	0	0	1
18. Banjarejo	0	0	0
JUMLAH 2006	0	1	2
2005	0	1	2
2004	0	1	2

BPS Kabupaten Kendal

Sumber data : Puskesmas Kecamatan Boja

Catatan :

Tabel : 6.2 ( lanjutan )

**BANYAKNYA FASILITAS KESEHATAN  
KECAMATAN BOJA**

TAHUN : 2006

DESA	DOTER	DOKTER	RUMAH
	UMUM	GIGI	BERSALIN
(1)	(6)	(7)	(8)
01. Purwogondo	1	0	1
02. Kaligading	0	0	0
03. Salamsari	0	0	0
04. Blimbing	0	0	0
05. Bebengan	1	1	0
06. Boja	8	0	0
07. Meteseh	0	0	0
08. Trisobo	0	0	0
09. Campurejo	1	0	0
10. Tampingan	3	1	2
11. Karangmanggis	0	0	0
12. Ngabean	0	0	0
13. Kliris	0	0	0
14. Puguh	0	0	0
15. Medono	0	0	0
16. Pasigitan	0	0	0
17. Leban	0	0	0
18. Banjarejo	0	0	0
JUMLAH 2006	14	2	3
2005	14	2	3
2004	14	2	3

BPS Kabupaten Kendal

Sumber data : Puskesmas Kecamatan Boja

Catatan :

Tabel : 6.3

**BANYAKNYA SARANA AIR BERSIH  
KECAMATAN BOJA**

**TAHUN : 2006**

DESA	SUMUR	SPT	SUMUR	PELANG- GAN	
	ARTETIS		GALI	PAM	
(1)	(2)	(3)	(4)	(5)	
01. Purwogondo	0	0	267	0	
02. Kaligading	0	0	386	0	
03. Salamsari	6	0	155	0	
04. Blimbing	0	0	71	0	
05. Bebengan	5	0	599	124	
06. Boja	0	0	1.248	776	
07. Meteseh	6	0	504	412	
08. Trisobo	3	0	170	0	
09. Campurejo	7	0	514	0	
10. Tampingan	3	0	223	359	
11. Karangmanggis	0	1	73	0	
12. Ngabean	0	0	432	0	
13. Kliris	0	0	87	0	
14. Puguh	0	0	12	0	
15. Medono	0	0	2	0	
16. Pasigitan	0	0	53	0	
17. Leban	0	0	34	0	
18. Banjarejo	3	0	165	0	
	<b>JUMLAH 2006</b>	<b>33</b>	<b>1</b>	<b>4.995</b>	<b>1.671</b>
	2005	33	1	4.965	1.647
	2004	33	1	4.965	1.547

BPS Kabupaten Kendal

Sumber data : Puskesmas Kecamatan Boja

Catatan :

Tabel : 6.4

**BANYAKNYA JAMBAAN UMUM, INPRES, DAN SWADAYA  
KECAMATAN BOJA**

TAHUN : 2006

DESA	UMUM	INPRES	SWADAYA
(1)	(2)	(3)	(4)
01. Purwogondo	0	2	311
02. Kaligading	0	0	606
03. Salamsari	0	4	215
04. Blimbing	0	0	324
05. Bebengan	0	0	799
06. Boja	1	1	1.281
07. Meteseh	0	0	769
08. Trisobo	0	0	311
09. Campurejo	0	0	581
10. Tampingan	0	0	563
11. Karangmanggis	0	1	231
12. Ngabean	0	0	639
13. Kliris	0	0	327
14. Puguh	0	0	191
15. Medono	0	1	139
16. Pasigitan	0	0	326
17. Leban	0	0	224
18. Banjarejo	0	3	316
<b>JUMLAH 2006</b>	<b>1</b>	<b>12</b>	<b>8.153</b>
2005	1	16	7.890
2004	1	16	7.869

BPS Kabupaten Kendal

Sumber data : Puskesmas Kecamatan Boja

Catatan :



Tabel : 6.5

**BANYAKNYA PENDERITA cacat  
KECAMATAN BOJA**

**TAHUN : 2006**

DESA	JENIS PENDERITA cacat						JUM LAH
	TUNA NETRA	TUBUH	MEN TAL	BISU	PSIKOTIK	BISU TULI	
(1)	(2)	(3)	(4)	(5)	(6)	(7)	(8)
01. Purwogondo	2	3	0	0	3	0	8
02. Kaligading	1	16	6	0	0	1	24
03. Salamsari	1	5	1	0	0	2	9
04. Blimbing	0	1	0	0	0	0	1
05. Bebengan	5	6	0	0	2	2	15
06. Boja	2	9	0	0	9	3	23
07. Meteseh	1	12	0	0	3	2	18
08. Trisobo	8	3	0	0	0	1	12
09. Campurejo	2	11	0	0	1	4	18
10. Tampingan	3	10	3	0	1	4	21
11. Karangmanggis	0	3	0	0	6	0	9
12. Ngabean	1	2	0	0	0	0	3
13. Kliris	0	1	0	0	0	2	3
14. Puguh	0	4	5	0	0	4	13
15. Medono	1	6	0	0	0	8	15
16. Pasigitan	5	8	5	0	0	0	18
17. Leban	0	2	0	0	0	1	3
18. Banjarejo	1	1	0	0	0	3	5
<b>JUMLAH 2006</b>	<b>33</b>	<b>103</b>	<b>20</b>	<b>0</b>	<b>25</b>	<b>37</b>	<b>218</b>
<b>2005</b>	<b>35</b>	<b>33</b>	<b>275</b>	<b>0</b>	<b>25</b>	<b>22</b>	<b>390</b>
<b>2004</b>	<b>35</b>	<b>138</b>	<b>25</b>	<b>0</b>	<b>25</b>	<b>57</b>	<b>280</b>

BPS Kabupaten Kendal

Sumber data : Kantor Kecamatan Boja

Catatan :

Tabel : 6.6

**BANYAKNYA ANAK TERLANTAR, ANAK NAKAL, ANAK JALANAN, WTS DAN WARIA  
KECAMATAN BOJA**

TAHUN : 2006

DESA	ANAK			WTS	WARIA
	TERLANTAR	NAKAL	JALANAN		
(1)	(2)	(3)	(4)	(5)	(6)
01. Purwogondo	19	17	0	8	0
02. Kaligading	21	28	0	3	0
03. Salamsari	15	14	0	10	0
04. Blimbing	17	11	0	0	0
05. Bebengan	17	15	0	0	0
06. Boja	29	26	0	9	0
07. Meteseh	26	21	0	5	0
08. Trisobo	23	12	0	4	0
09. Campurejo	22	14	0	0	0
10. Tampingan	20	9	0	0	0
11. Karangmanggis	17	6	0	1	0
12. Ngabean	21	7	0	0	0
13. Kliris	23	5	0	0	0
14. Puguh	17	12	0	3	0
15. Medono	12	9	0	5	0
16. Pasigitan	19	10	0	2	0
17. Leban	94	8	0	5	0
18. Banjarejo	22	4	0	0	0
<b>JUMLAH 2006</b>	<b>434</b>	<b>228</b>	<b>0</b>	<b>55</b>	<b>0</b>
2005	434	224	0	55	0
2004	379	219	0	50	0

BPS Kabupaten Kendal

Sumber data : Statistik Kecamatan Boja

Catatan :

Tabel : 7.1

**LUAS PANEN DAN PRODUKSI PADI SAWAH DAN GOGO  
KECAMATAN BOJA**

**TAHUN : 2006**

DESA	PADI SAWAH		PADI GOGO	
	LUAS	PRODUKSI	LUAS	PRODUKSI
	(Ha)	(Ton)	(Ha)	(Ton)
(1)	(2)	(3)	(4)	(5)
01. Purwogondo	256,00	1.413,00	0,00	0,00
02. Kaligading	228,00	1.259,00	0,00	0,00
03. Salamsari	141,00	756,00	0,00	0,00
04. Blimbing	191,00	1.054,00	0,00	0,00
05. Bebengan	212,00	1.170,00	0,00	0,00
06. Boja	310,00	1.711,00	0,00	0,00
07. Meteseh	105,00	470,00	17,00	63,00
08. Trisobo	54,00	242,00	11,00	41,00
09. Campurejo	258,00	1.321,00	0,00	0,00
10. Tampingan	235,00	1.203,00	0,00	0,00
11. Karangmanggis	81,00	369,00	0,00	0,00
12. Ngabean	381,00	1.951,00	0,00	0,00
13. Kliris	314,00	1.583,00	0,00	0,00
14. Puguh	111,00	515,00	0,00	0,00
15. Medono	62,00	283,00	0,00	0,00
16. Pasigitan	347,00	1.742,00	0,00	0,00
17. Leban	200,00	992,00	0,00	0,00
18. Banjarejo	120,00	566,00	0,00	0,00
<b>JUMLAH 2006</b>	<b>3.605,00</b>	<b>18.600,00</b>	<b>28,00</b>	<b>104,00</b>
2005	3.708,00	18.870,35	34,00	114,24
2004	3.595,00	18.335,39	22,00	73,92

BPS Kabupaten Kendal

Sumber data : KCD Kecamatan Boja

Catatan :

Tabel : 7.2

**LUAS PANEN DAN PRODUKSI PADI DAN JAGUNG  
KECAMATAN BOJA**

TAHUN : 2006

DESA	PADI		JAGUNG	
	LUAS	PRODUKSI	LUAS	PRODUKSI
	(Ha)	(Ton)	(Ha)	(Ton)
(1)	(2)	(3)	(4)	(5)
01. Purwogondo	256,00	1.413,00	16,00	75,30
02. Kaligading	228,00	1.259,00	4,00	17,20
03. Salamsari	141,00	756,00	4,00	18,30
04. Blimbing	191,00	1.054,00	2,00	8,90
05. Bebengan	212,00	1.170,00	0,00	0,00
06. Boja	310,00	1.711,00	0,00	0,00
07. Meteseh	122,00	533,00	28,00	123,20
08. Trisobo	65,00	283,00	21,00	91,30
09. Campurejo	258,00	1.321,00	0,00	0,00
10. Tampingan	235,00	1.203,00	4,00	19,20
11. Karangmanggis	81,00	369,00	8,00	38,40
12. Ngabean	381,00	1.951,00	33,00	155,10
13. Kliris	314,00	1.583,00	3,00	14,70
14. Pugu	111,00	515,00	22,00	105,60
15. Medono	62,00	283,00	0,00	0,00
16. Pasigitan	347,00	1.742,00	0,00	0,00
17. Leban	200,00	992,00	0,00	0,00
18. Banjarejo	120,00	566,00	0,00	0,00
<b>JUMLAH 2006</b>	<b>3.634,00</b>	<b>18.704,00</b>	<b>145,00</b>	<b>667,20</b>
2005	3.728,00	18.984,59	213,00	519,20
2004	3.617,00	18.409,31	160,00	460,40

BPS Kabupaten Kendal

Sumber data : KCD Kecamatan Boja

Catatan :

Tabel : 7.3

**LUAS PANEN DAN PRODUKSI UBI KAYU DAN UBI JALAR  
KECAMATAN BOJA**

TAHUN : 2006

DESA	UBI KAYU		UBI JALAR	
	LUAS	PROD	LUAS	PROD
	(Ha)	(Ton)	(Ha)	(Ton)
(1)	(2)	(3)	(4)	(5)
01. Purwogondo	21,00	288,20	17,00	273,70
02. Kaligading	4,00	56,00	28,00	487,20
03. Salamsari	7,00	92,40	19,00	334,40
04. Blimbing	9,00	121,50	2,00	33,60
05. Bebengan	7,00	95,20	0,00	0,00
06. Boja	6,00	82,80	3,00	48,20
07. Meteseh	34,00	445,40	0,00	0,00
08. Trisobo	28,00	364,20	0,00	0,00
09. Campurejo	3,00	40,80	3,00	51,30
10. Tampingan	6,00	81,60	24,00	420,20
11. Karangmanggis	9,00	120,20	0,00	0,00
12. Ngabean	6,00	81,40	87,00	1.418,10
13. Kliris	5,00	66,50	9,00	153,90
14. Puguh	7,00	93,30	14,00	235,30
15. Medono	6,00	98,00	0,00	0,00
16. Pasigitan	7,00	92,40	5,00	73,50
17. Leban	8,00	105,80	4,00	60,40
18. Banjarejo	5,00	65,50	2,00	29,40
<b>JUMLAH 2006</b>	<b>178,00</b>	<b>2.391,20</b>	<b>217,00</b>	<b>3.619,20</b>
2005	220,00	3.414,40	302,00	5.315,20
2004	217,00	3.367,84	263,00	4.628,80

BPS Kabupaten Kendal

Sumber data : KCD Kecamatan Boja

Catatan :

Tabel : 7.4

**LUAS PANEN DAN PRODUKSI KACANG TANAH DAN KEDELAI  
KECAMATAN BOJA**

**TAHUN : 2006**

DESA	KACANG TANAH		KEDELAI		
	LUAS	PROD	LUAS	PROD	
	(Ha)	(Ton)	(Ha)	(Ton)	
(1)	(2)	(3)	(4)	(5)	
01. Purwogondo	7,00	26,60	0,00	0,00	
02. Kaligading	2,00	7,40	0,00	0,00	
03. Salamsari	3,00	11,10	0,00	0,00	
04. Blimbing	0,00	0,00	0,00	0,00	
05. Bebengan	0,00	0,00	0,00	0,00	
06. Boja	0,00	0,00	0,00	0,00	
07. Meteseh	21,00	81,90	0,00	0,00	
08. Trisobo	18,00	68,40	0,00	0,00	
09. Campurejo	0,00	0,00	0,00	0,00	
10. Tampilan	4,00	15,20	0,00	0,00	
11. Karangmanggis	0,00	0,00	0,00	0,00	
12. Ngabean	5,00	18,50	0,00	0,00	
13. Kliris	0,00	0,00	0,00	0,00	
14. Puguh	4,00	14,80	0,00	0,00	
15. Medono	0,00	0,00	0,00	0,00	
16. Pasigitan	3,00	11,60	0,00	0,00	
17. Leban	0,00	0,00	0,00	0,00	
18. Banjarejo	0,00	0,00	0,00	0,00	
	<b>JUMLAH 2006</b>	<b>67,00</b>	<b>255,50</b>	<b>0,00</b>	<b>0,00</b>
	<b>2005</b>	<b>135,00</b>	<b>161,60</b>	<b>0,00</b>	<b>0,00</b>
	<b>2004</b>	<b>137,00</b>	<b>134,00</b>	<b>0,00</b>	<b>0,00</b>

BPS Kabupaten Kendal

Sumber data : KCD Kecamatan Boja

Catatan :

Tabel : 7.5

PRODUKSI TANAMAN PERDAGANGAN  
KECAMATAN BOJA  
TAHUN 2006

BULAN	KELAPA	CENGKEH	KOPI	KAPULOGO
	(Butir)	(Kw)	(Kw)	(Kw)
(1)	(2)	(3)	(4)	(5)
1994				
1995				
1996				
1997				
1998				
1999				
2000				
2001	187.689	35	646	217
2002	188.237	35	691	235
2003	189.300	38	728	274
2004	190.579	37	925	281
2005	187.400	34	870	292
2006	645.146	420	908	821

BPS Kabupaten Kendal

Sumber data : Petugas Perkebunan Kecamatan Boja

Catatan :

Tabel : 7.6

PRODUKSI IKAN  
KECAMATAN BOJA  
TAHUN 2006

BULAN	PRODUKSI			
	BANDENG	UDANG	LELE	RUCAH
	(Kg)	(Kg)	(Kg)	(Kg)
(1)	(2)	(3)	(4)	(5)
01. Januari	0	0	370	324
02. Pebruari	0	0	432	415
03. Maret	0	0	385	570
04. April	0	0	455	380
05. Mei	0	0	710	695
06. Juni	0	0	810	715
07. Juli	0	0	830	1.050
08. Agustus	0	0	410	770
09. September	0	0	795	760
10. Oktober	0	0	560	525
11. Nopember	0	0	610	512
12. Desember	0	0	275	630
JUMLAH 2006	0	0	6.642	7.346
2005	0	0	5.920	7.160
2004	0	0	6.110	8.060

BPS Kabupaten Kendal

Sumber data : Petugas Perikanan Kecamatan Boja

Catatan :



Tabel : 7.7

**BANYAKNYA UNGGAS  
KECAMATAN BOJA  
TAHUN : 2006**

DESA	AYAM	AYAM	AYAM	BEBEK/
	KAMPUNG	RAS PETELOR	RAS PEDAGING	ITIK
(1)	(2)	(3)	(4)	(5)
01. Purwogondo	2.566	3.000	0	552
02. Kaligading	1.600	14.000	0	715
03. Salamsari	1.012	150.000	0	500
04. Blimbing	1.920	0	0	75
05. Bebengan	1.898	0	0	961
06. Boja	12.500	3.000	0	234
07. Meteseh	3.500	121.000	0	125
08. Trisobo	615	20.000	0	0
09. Campurejo	3.208	42.000	0	1.300
10. Tampingan	4.100	41.000	0	0
11. Karangmanggis	1.162	0	0	0
12. Ngabean	538	86.000	0	470
13. Kliris	1.639	10.285	0	0
14. Puguh	1.200	0	0	310
15. Medono	1.180	0	0	137
16. Pasigitan	1.821	0	0	4.150
17. Leban	1.229	18.000	0	231
18. Banjarejo	1.936	36.000	0	150
JUMLAH 2006	43.624	544.285	0	9.910
2005	56.211	382.468	0	23.754
2004	48.558	317.251	0	16.535

BPS Kabupaten Kendal

Sumber data : Petugas Peternakan Kecamatan Boja

Catatan :

Tabel : 7.7 (lanjutan)

**BANYAKNYA UNGGAS  
KECAMATAN BOJA**

TAHUN : 2006

DESA	ITIK MANILA / ENTOG	BURUNG PUYUH	ANGSA
(1)	(6)	(7)	(8)
01. Purwogondo	308	0	0
02. Kaligading	6	0	0
03. Salamsari	5	0	0
04. Blimbing	78	0	0
05. Bebengan	162	0	0
06. Boja	25	0	0
07. Meteseh	20	0	0
08. Trisobo	0	0	0
09. Campurejo	15	0	0
10. Tampingan	0	0	0
11. Karangmanggis	0	1.000	0
12. Ngabean	59	1.500	0
13. Kliris	140	0	0
14. Puguh	4	0	0
15. Medono	6	0	0
16. Pasigitan	0	0	0
17. Leban	0	0	0
18. Banjarejo	10	0	0
<b>JUMLAH 2006</b>	838	2.500	0
2005	991	3.500	0
2004	472	4.000	0

BPS Kabupaten Kendal

Sumber data : Petugas Peternakan Kecamatan Boja

Catatan :

Tabel : 7.8

**PRODUKSI TELUR UNGGAS  
KECAMATAN BOJA  
TAHUN : 2006**

DESA	AYAM		ITIK	BURUNG
	RAS	BURAS		PUYUH
	(Kg)	(Kg)	(Kg)	(Kg)
(1)	(2)	(3)	(4)	(5)
01. Purwogondo	37.500	6.998	3.128	0
02. Kaligading	175.000	4.363	4.052	0
03. Salamsari	1.875.000	2.760	2.833	0
04. Blimbing	0	5.236	425	0
05. Bebengan	0	5.184	5.445	0
06. Boja	38.200	31.022	1.326	0
07. Meteseh	1.512.500	9.886	708	0
08. Trisobo	250.000	1.674	0	0
09. Campurejo	525.000	8.227	7.366	0
10. Tampilan	512.500	10.500	0	0
11. Karangmanggis	0	3.602	0	2.500
12. Ngabean	1.075.000	1.857	2.663	3.750
13. Kliris	128.562	4.312	0	0
14. Puguh	0	3.818	1.756	0
15. Medono	0	3.704	776	0
16. Pasigitan	0	5.346	23.576	0
17. Leban	225.000	3.983	1.309	0
18. Banjarejo	450.000	4.680	850	0
JUMLAH 2006	6.804.262	117.152	56.213	6.250
2005	0	0	0	0
2004	7.088.571	27.109	18.708	24.800

BPS Kabupaten Kendal

Sumber data : Petugas Peternakan Kecamatan Boja

Catatan :

Tabel : 7.9

**BANYAKNYA TERNAK  
KECAMATAN BOJA  
TAHUN : 2006**

DESA	SAPI	SAPI	KERBAU	KUDA
	BIASA	PERAH		
(1)	(2)	(3)	(4)	(5)
01. Purwogondo	99	0	91	0
02. Kaligading	20	0	13	0
03. Salamsari	40	0	10	4
04. Blimbing	9	0	36	0
05. Bebengan	20	0	52	22
06. Boja	13	0	56	25
07. Meteseh	22	0	9	3
08. Trisobo	0	0	13	3
09. Campurejo	24	0	38	0
10. Tampingan	3	3	47	26
11. Karangmanggis	7	0	10	0
12. Ngabean	71	2	23	0
13. Kliris	73	5	138	0
14. Puguh	10	1	12	0
15. Medono	10	0	19	0
16. Pasigitan	112	11	51	0
17. Leban	0	0	16	0
18. Banjarejo	53	24	67	0
<b>JUMLAH 2006</b>	<b>586</b>	<b>46</b>	<b>701</b>	<b>83</b>
2005	674	62	747	88
2004	601	61	685	85

BPS Kabupaten Kendal

Sumber data : Petugas Peternakan Kecamatan Boja  
Catatan :

Tabel : 7.9 (lanjutan)

**BANYAKNYA TERNAK  
KECAMATAN BOJA**

**TAHUN : 2006**

DESA	KAMBING/ DOMBA	RUSA
(1)	(6)	(7)
01. Purwogondo	215	0
02. Kaligading	36	0
03. Salamsari	40	0
04. Blimbing	430	0
05. Bebengan	249	0
06. Boja	112	0
07. Meteseh	27	0
08. Trisobo	281	0
09. Campurejo	49	0
10. Tampingan	84	0
11. Karangmanggis	41	0
12. Ngabean	141	0
13. Kliiris	140	0
14. Puguh	29	0
15. Medono	111	0
16. Pasigitan	292	0
17. Leban	13	0
18. Banjarejo	336	0
<hr/>		
JUMLAH 2006	2.626	0
2005	3.022	0
2004	2.870	0

BPS Kabupaten Kendal

Sumber data : Petugas Peternakan Kecamatan Boja

Catatan :

Tabel : 8.1

**BANYAKNYA SARANA ANGKUTAN DARAT  
KENDARAAN BERMOTOR  
KECAMATAN BOJA  
TAHUN : 2006**

DESA	MOBIL PENUMPANG UMUM	BUS	TRUK	MOBIL PRIBADI/ DINAS	SEPEDA MOTOR
(1)	(2)	(3)	(4)	(5)	(6)
01. Purwogondo	10	0	1	10	322
02. Kaligading	13	5	0	8	162
03. Salamsari	4	0	2	5	165
04. Blimbing	6	0	4	8	420
05. Bebengan	21	0	8	15	124
06. Boja	91	24	11	32	831
07. Meteseh	1	0	2	4	176
08. Trisobo	4	9	0	3	65
09. Campurejo	0	9	11	27	107
10. Tampingan	3	0	2	23	241
11. Karangmanggis	0	0	0	13	132
12. Ngabean	10	3	11	31	257
13. Kliris	1	0	0	4	83
14. Puguh	2	0	1	7	173
15. Medono	5	0	1	2	129
16. Pasigitan	4	0	0	2	381
17. Leban	2	0	1	3	79
18. Banjarejo	0	0	0	9	396
<b>JUMLAH 2006</b>	<b>177</b>	<b>50</b>	<b>55</b>	<b>206</b>	<b>4.243</b>
<b>2005</b>	<b>193</b>	<b>40</b>	<b>53</b>	<b>233</b>	<b>4.300</b>
<b>2004</b>	<b>181</b>	<b>39</b>	<b>52</b>	<b>233</b>	<b>3.052</b>

BPS Kabupaten Kendal

Sumber data : Statistik Kecamatan Boja

Catatan :

Tabel : 8.2

**BANYAKNYA SARANA ANGKUTAN DARAT  
KENDARAAN TAK BERMOTOR  
KECAMATAN BOJA  
TAHUN : 2006**

DESA	DOKAR	GEROBAK	GEROBAK	BECAK	SEPEDA
		DORONG	HEWAN		
(1)	(2)	(3)	(4)	(5)	(6)
01. Purwogondo	0	3	0	3	0
02. Kaligading	0	0	0	6	45
03. Salamsari	4	0	0	0	11
04. Blimbing	0	0	0	0	57
05. Bebengan	26	0	0	10	50
06. Boja	29	5	0	18	167
07. Meteseh	3	0	0	1	18
08. Trisobo	0	0	0	0	11
09. Campurejo	0	0	0	0	9
10. Tampingan	29	0	0	2	106
11. Karangmanggis	0	0	0	0	5
12. Ngabean	0	15	0	0	117
13. Kliris	0	0	0	0	0
14. Pugu	0	0	0	0	17
15. Medono	0	0	0	0	10
16. Pasigitan	0	0	0	0	17
17. Leban	0	0	0	0	23
18. Banjarejo	0	0	0	0	35
<b>JUMLAH 2006</b>	<b>91</b>	<b>23</b>	<b>0</b>	<b>40</b>	<b>698</b>
<b>2005</b>	<b>95</b>	<b>9</b>	<b>0</b>	<b>45</b>	<b>685</b>
<b>2004</b>	<b>95</b>	<b>13</b>	<b>0</b>	<b>44</b>	<b>704</b>

BPS Kabupaten Kendal

Sumber data : Statistik Kecamatan Boja  
Catatan :

Tabel : 9.1

**BANYAKNYA TELEVISI, RADIO, LISTRIK PLN, DAN TELEPHON  
KECAMATAN BOJA**

TAHUN : 2006

DESA	TV	RADIO	LISTRIK	TELEPHON
			PLN	
(1)	(2)	(3)	(4)	(5)
01. Purwogondo	563	135	0	2
02. Kaligading	311	49	0	2
03. Salamsari	251	40	0	2
04. Blimbing	370	105	0	0
05. Bebengan	439	56	0	6
06. Boja	992	36	0	12
07. Meteseh	563	27	0	7
08. Trisobo	509	26	0	0
09. Campurejo	939	1.412	0	4
10. Tampingan	392	276	0	1
11. Karangmanggis	212	11	0	2
12. Ngabean	519	1.051	0	4
13. Kliris	259	10	0	0
14. Puguh	236	75	0	0
15. Medono	178	16	0	1
16. Pasigitan	737	471	0	1
17. Leban	149	16	0	1
18. Banjarejo	432	387	0	4
<b>JUMLAH 2006</b>	<b>8.051</b>	<b>4.199</b>	<b>0</b>	<b>49</b>
2005	7.763	3.671	0	0
2004	6.311	3.569	0	0

BPS Kabupaten Kendal

Sumber data : Statistik Kecamatan Boja

Catatan :



Tabel : 9.2

**BANYAKNYA JEMBATAN DESA  
KECAMATAN BOJA  
TAHUN : 2006**

DESA	JEMBATAN			
	BESI	BETON	KAYU	BAMBU
(1)	(2)	(3)	(4)	(5)
01. Purwogondo	0	3	0	0
02. Kaligading	0	6	0	0
03. Salamsari	0	3	0	0
04. Blimbing	0	2	0	0
05. Bebengan	1	0	0	0
06. Boja	0	2	0	0
07. Meteseh	0	2	0	0
08. Trisobo	0	0	0	0
09. Campurejo	0	3	0	0
10. Tampilan	0	3	0	0
11. Karangmanggis	0	2	0	0
12. Ngabean	0	5	0	0
13. Kliris	1	3	0	0
14. Puguh	0	1	0	0
15. Medono	1	1	0	0
16. Pasigitan	0	3	0	0
17. Leban	0	3	0	0
18. Banjarejo	0	1	0	0
<b>JUMLAH 2006</b>	<b>3</b>	<b>43</b>	<b>0</b>	<b>0</b>

BPS Kabupaten Kendal

Sumber data : Kantor Kecamatan Boja

Catatan :

Tabel : 9.3

**JENIS PERMUKAAN, KONDISI, DAN KELAS JALAN  
KECAMATAN BOJA  
TAHUN : 2006**

KEADAAN	PANJANG JALAN		
	2004	2005	2006
	(Km)	(Km)	(Km)
(1)	(2)	(3)	(4)
<b>I. Jenis Permukaan</b>			
a. Aspal	77,50	77,50	77,50
b. Kerikil	25,60	26,40	27,35
c. Tanah	10,25	13,25	12,35
d. Lainnya	5,85	5,85	5,80
<b>Jumlah</b>	<b>119,20</b>	<b>123,00</b>	<b>123,00</b>
<b>II. Kondisi Jalan</b>			
a. Baik	71,50	72,40	73,50
b. Sedang	35,80	38,10	38,10
c. Rusak	8,30	9,40	8,30
d. Rusak Berat	3,60	3,10	3,10
<b>Jumlah</b>	<b>119,20</b>	<b>123,00</b>	<b>123,00</b>
<b>III. Kelas Jalan</b>			
a. Kelas I	0,00	0,00	0,00
b. Kelas II	0,00	0,00	0,00
c. Kelas III	11,80	11,80	11,80
d. Kelas IIIA	18,30	18,30	18,30
e. Kelas IV	24,40	24,40	24,40
f. Kelas V	31,50	31,50	31,50
g. Lainnya	33,20	37,00	37,00
<b>Jumlah</b>	<b>119,20</b>	<b>123,00</b>	<b>123,00</b>

BPS Kabupaten Kendal

Sumber data : Kantor Kecamatan Boja

Catatan :

Tabel : 10.1

**BANYAKNYA SURAT PEMBERITAHUAN PAJAK TERDAFTAR  
KECAMATAN BOJA**

TAHUN : 2006

DESA	BANYAKNYA	
	SURAT PEMBERITAHUAN PAJAK TERDAFTAR	
(1)	(2)	
01. Purwogondo		1.900
02. Kaligading		2.200
03. Salamsari		1.363
04. Blimbing		1.672
05. Bebengan		2.548
06. Boja		3.616
07. Meteseh		2.548
08. Trisobo		1.171
09. Campurejo		2.243
10. Tampingan		1.454
11. Karangmanggis		1.051
12. Ngabean		3.273
13. Kliris		1.895
14. Pugu		1.175
15. Medono		1.003
16. Pasigitan		2.682
17. Leban		1.495
18. Banjarejo		1.138
	<b>JUMLAH 2006</b>	<b>34.427</b>
	2005	34.555
	2004	33.927

BPS Kabupaten Kendal

Sumber data : Kantor Kecamatan Boja

Catatan :

Tabel : 10.2

PEMASUKAN PAJAK BUMI DAN BANGUNAN  
KECAMATAN BOJA

TAHUN : 2006

DESA	TARGET	PEMASUKAN PBB	PROSENTASE
(1)	(000) (2)	(000) (3)	(%) (4)
01. Purwogondo	59.598	59.598	100
02. Kaligading	39.341	39.341	100
03. Salamsari	28.507	28.507	100
04. Blimbing	67.827	53.583	79
05. Bebengan	142.245	95.304	67
06. Boja	404.871	198.387	49
07. Meteseh	104.403	96.372	92
08. Trisobo	69.300	32.571	47
09. Campurejo	280.098	140.049	50
10. Tampingan	93.207	65.315	70
11. Karangmanggis	22.557	22.557	100
12. Ngabean	109.103	76.372	70
13. Kliris	35.627	35.627	100
14. Puguh	21.283	21.283	100
15. Medono	9.594	9.594	100
16. Pasigitan	42.294	42.294	100
17. Leban	27.569	27.569	100
18. Banjarejo	28.274	28.274	100
JUMLAH 2006	1.585.698	1.072.597	68
2005	628.578	628.578	100
2004	515.905	515.905	100

BPS Kabupaten Kendal

Sumber data : Statistik Kecamatan Boja

Catatan :

Tabel : 10.3

**BANYAKNYA LAPANGAN OLAH RAGA  
KECAMATAN BOJA  
TAHUN : 2006**

DESA	SEPAK BOLA	VOLLEY	BULU TANGKIS	TENNIS
(1)	(2)	(3)	(4)	(5)
01. Purwogondo	1	1	1	0
02. Kaligading	1	1	2	0
03. Salamsari	1	2	2	0
04. Blimbing	1	3	2	0
05. Bebengan	1	3	2	1
06. Boja	1	3	6	1
07. Meteseh	1	4	3	0
08. Trisobo	1	2	3	0
09. Campurejo	1	3	1	0
10. Tampingan	1	2	2	0
11. Karangmanggis	1	1	1	0
12. Ngabean	1	2	2	0
13. Kifiris	1	1	2	0
14. Puguh	1	3	1	0
15. Medono	1	1	0	0
16. Pasigitan	1	1	1	0
17. Leban	1	1	1	0
18. Banjarejo	1	1	1	0
<b>JUMLAH 2006</b>	<b>18</b>	<b>35</b>	<b>33</b>	<b>2</b>
<b>2005</b>	<b>18</b>	<b>35</b>	<b>33</b>	<b>2</b>
<b>2004</b>	<b>16</b>	<b>36</b>	<b>30</b>	<b>1</b>

BPS Kabupaten Kendal

Sumber data : Kantor Kecamatan Boja  
Catatan :