

# Kecamatan RUNGAN HULU DALAM ANGKA

*Rungan Hulu Subdistrict in Figures*  
2018



**BADAN PUSAT STATISTIK  
KABUPATEN GUNUNG MAS**  
*BPS - Statistics of Gunung Mas Regency*

**Kecamatan**  
**RUNGAN HULU DALAM ANGKA**  
*Rungan Hulu Subdistrict in Figures*  
**2018**



**Kecamatan Rungan Hulu Dalam Angka**  
*Rungan Hulu Subdistrict in Figures*  
**2018**

**ISSN:** 2407-120X

**No. Publikasi/Publication Number:** 62110.1807

**Katalog/Catalog:** 1102001.6211021

**Ukuran Buku/Book Size:** 14,8 cm x 21 cm

**Jumlah Halaman/Number of Pages:** xxiv + 119 halaman/pages

**Naskah/Manuscript:**

Badan Pusat Statistik Kabupaten Gunung Mas/*BPS-Statistics of Gunung Mas Regency*

**Penyunting/Editor:**

Badan Pusat Statistik Kabupaten Gunung Mas/ *BPS-Statistics of Gunung Mas Regency*

**Gambar Kulit/Cover Designed by:**

Badan Pusat Statistik Kabupaten Gunung Mas/ *BPS-Statistics of Gunung Mas Regency*

**Ilustrasi Kover/Cover Illustration:**

Aliran Sungai Rungan/ *Rungan River stream*

**Diterbitkan oleh/Published by:**

© BPS Kabupaten Gunung Mas/ *BPS-Statistics of Gunung Mas Regency*

**Dicetak oleh/Printed by:**

Amadeus Digital Printing

**Dilarang mengumumkan, mendistribusikan, mengomunikasikan, dan/atau  
menggandakan sebagian atau seluruh isi buku ini untuk tujuan komersial tanpa izin  
tertulis dari Badan Pusat Statistik**

*Prohibited to announce, distribute, communicate, and/or copy part or all of this book  
for commercial purpose without permission from BPS-Statistics Indonesia*

**TIM PENYUSUN**  
***DRAFTING TEAM***

**Pengarah/ Director** : Drs. Waras

**Naskah/ Manuscript** : Akhino Yogi Pranata, SST

**Tata Letak/ Layout** : Dahlia Winingsih, SST

**Gambar Kulit/ Cover Design** : Dahlia Winingsih, SST

**Infografis/ Infographics** : Dahlia Winingsih, SST

**Penyunting/ Editor** : Arninda Tania Paramitha, SST

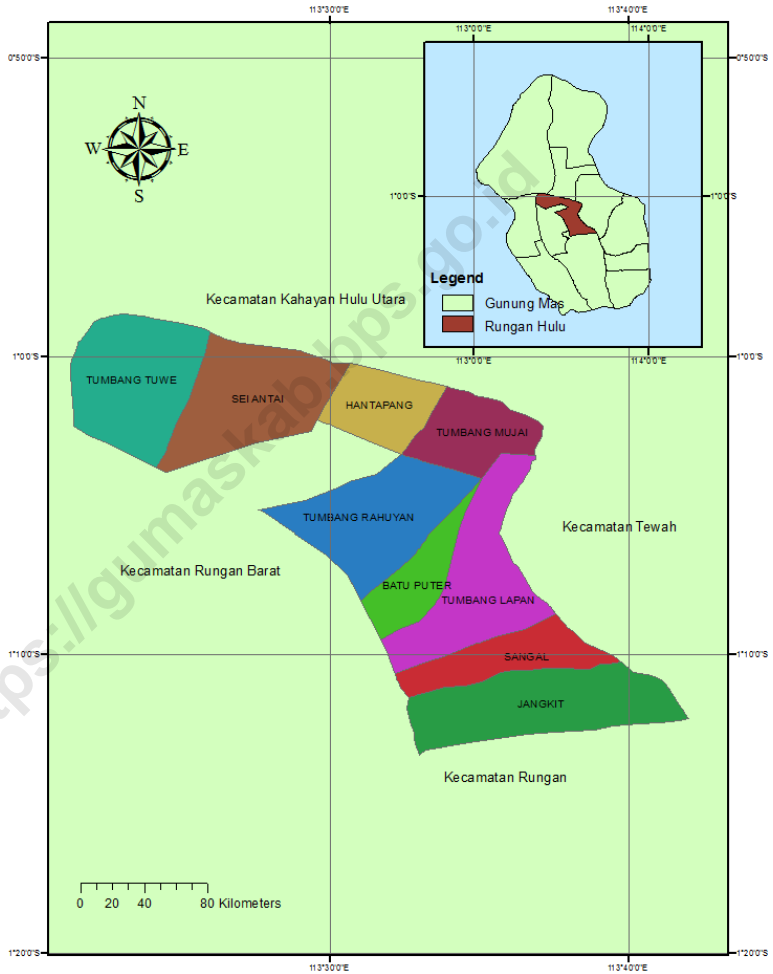
**Sumber gambar/  
Pictures Credit to** : [www.freepik.com](http://www.freepik.com)  
[www.flaticon.com](http://www.flaticon.com)

<https://umaskah.bp.go.id>



# PETA WILAYAH KECAMATAN RUNGAN HULU

## MAP OF RUNGAN HULU SUBDISTRICT





**KEPALA BPS KABUPATEN GUNUNG MAS**  
*CHIEF STATISTICIAN OF GUNUNG MAS REGENCY*



**Drs. WARAS**







## KATA PENGANTAR

Kecamatan Rungan Hulu Dalam Angka 2018 merupakan publikasi tahunan yang diterbitkan oleh BPS Kabupaten Gunung Mas. Disadari bahwa publikasi ini belum sepenuhnya memenuhi harapan pihak pemakai data khususnya para perencana, namun diharapkan dapat membantu melengkapi penyusunan rencana pembangunan di Kecamatan Rungan Hulu.

Publikasi ini dapat terwujud berkat kerja sama dan bantuan dari berbagai pihak baik instansi pemerintah maupun swasta. Kepada semua pihak yang telah memberikan bantuan disampaikan penghargaan dan terima kasih yang sebesar-besarnya.

Walaupun publikasi ini telah disiapkan sebaik-baiknya, namun disadari masih ada kekurangan dan kesalahan yang terjadi. Untuk perbaikan publikasi ini, tanggapan dan saran yang bersifat konstruktif dari para pemakai sangat diharapkan.

Kuala Kurun, September 2018

Kepala BPS

Kabupaten Gunung Mas

Drs. Waras



*Rungan Hulu Subdistrict in Figures 2018 is an annual publication written by BPS-Statistics of Gunung Mas Regency. Honestly, this publication has not perfect yet and has not filled the user's hope, especially for the planners yet, but hopefully it can help to equip compilation of development planning in this regency.*

*This comprehensive publication has been made possible with the assistance and contribution from several governmental institutions and private organizations. To all parties who have been involved in the preparation of this publication, I would like to express my sincerest appreciation and gratitude.*

*Comments and constructive suggestions for the improvement of this publication are always welcome.*

*Kuala Kurun, September 2018  
Chief Statistician of  
Gunung Mas Regency*



*Drs. Waras*

## DAFTAR ISI/CONTENTS

	halaman <i>page</i>
Peta Wilayah Kecamatan Rungan Hulu .....	v
<i>Map Of Rungan Hulu Subdistrict</i> .....	v
Kepala BPS Kabupaten Gunung Mas .....	vii
<i>Chief Statistician Of Gunung Mas Regency</i> .....	vii
Kata Pengantar .....	ix
<i>Preface</i> .....	x
Daftar Isi/Contents .....	xi
Daftar Tabel/ <i>List Of Tables</i> .....	xiii
Daftar Gambar/ <i>List Of Figures</i> .....	xxi
Penjelasan Umum/ <i>Explanatory Notes</i> .....	xxiii
1 Geografi dan Iklim .....	3
<i>Geography and Climate</i> .....	3
1.1 Geografi/ <i>Geography</i> .....	8
1.2 Iklim/ <i>Climate</i> .....	16
2 Pemerintahan .....	21
<i>Government</i> .....	21
3 Kependudukan .....	35
<i>Population</i> .....	35
4 Sosial .....	49
<i>Social</i> .....	49
4.1 Pendidikan/ <i>Education</i> .....	56
4.2 Kesehatan/ <i>Health</i> .....	60
4.3 Agama/ <i>Religion</i> .....	68
4.4 Kriminalitas/ <i>Crime</i> .....	70
4.5 Sosial Lainnya/ <i>Others Social</i> .....	71
5 Pertanian .....	77
<i>Agriculture</i> .....	77

6 Perindustrian dan Energi ..... 91  
*Industry And Energy* ..... 91  
7 Perdagangan dan Koperasi ..... 101  
*Trade And Cooperation* ..... 101  
8 Transportasi, Komunikasi, dan Pariwisata..... 111  
*Transportation, Communication, and Tourism* ..... 111  
9 Keuangan ..... 117  
*Finance* ..... 117

<https://gumaskab.bps.go.id>

## DAFTAR TABEL/ LIST OF TABLES

### BAB I GEOGRAFIS CHAPTER I GEOGRAPHY

1.1.1	Luas Wilayah Kecamatan Rungan Hulu Menurut Desa/Kelurahan, 2017/ <i>The Area of Rungan Hulu Subdistrict by Village/Ward, 2017</i>	8
1.1.2	Letak Geografis dan Ketinggian dari Permukaan Laut Kecamatan Rungan Hulu Menurut Desa, 2017/ <i>Kelurahan/ Geographical Position and Height of Rungan Hulu Subdistrict by Village/Ward, 2017</i>	9
1.1.3	Titik Koordinat Kantor Desa di Kecamatan Rungan Hulu Menurut Desa/Kelurahan, 2017/ <i>The Coodinates of Village Office in Rungan Hulu Subdistrict by Village Ward, 2017</i>	10
1.1.4	Jarak dari Ibukota Keacamatan Rungan Hulu ke Ibukota Desa, 2017/ <i>Distance from Capital of Rungan Hulu Subdistrict to Capital Village, 2017</i>	11
1.1.5	Ketinggian Permukaan Laut dan Tingkat Kemiringan Wilayah Kecamatan Rungan Hulu Menurut Desa/Kelurahan, 2017/ <i>Sea Surface Height and Tilt Level of Rungan Hulu Subdistrict by Village/Ward, 2017</i>	12
1.1.6	Keadaan Topografi Masing-Masing Desa/Kelurahan di Kecamatan Rungan Hulu, 2017/ <i>Topographical Conditions of Villages in Rungan Hulu Subdistrict, 2017</i>	13
1.1.7	Nama Sungai dan Desa yang Dilintasi di Kecamatan Rungan Hulu, 2017/ <i>Name of River and Spread Village/Ward in Rungan Hulu, 2017</i>	14
1.1.8	Nama Jembatan, Jenis Jembatan, dan Kondisi Jembatan di Kecamatan Rungan Hulu, 2017/ <i>Name of Bridge, Kind of Bridge, and The Condition of Bridge in Rungan Hulu Subdistrict, 2017</i>	15
1.2.1	Rata-rata Suhu dan Kelembaban Udara Menurut Bulan di Kabupaten Gunung Mas, 2017/ <i>Average Temperature and Humidity by Month in Gunung Mas Regency, 2017</i>	16
1.2.2	Tekanan Udara, Kecepatan Angin dan Penyinaran Matahari menurut Bulan di Kabupaten Gunung Mas, 2017/	17

	Atmospheric Pressure, Wind Velocity and Duration of Sunshine by Month in Gunung Mas Regency, 2017	
1.2.3	Jumlah Curah Hujan dan Hari Hujan Menurut Bulan di Kabupaten Gunung Mas, 2017/ <i>Amount of Precipitation and Number of Rainy Days by Month in Gunung Mas Regency, 2017</i>	18

**BAB II PEMERINTAHAN**  
**CHAPTER II GOVERNMENT**

2.1.	Jumlah Desa/Kelurahan, Rukun Warga (RW) dan Rukun Tetangga (RT) di Kecamatan Rungan Hulu, 2017/ <i>Number of Village/Wards, RW and RT in Rungan Hulu Subdistrict, 2017</i>	24
2.2.	Banyaknya Kepala Desa di Kecamatan Rungan Hulu, 2017/ <i>Number of Chief of Villages in Rungan Hulu Subdistrict, 2017</i>	25
2.3.	Banyaknya Desa/Kelurahan Menurut Kategori Desa di Kecamatan Rungan Hulu, 2017/ <i>Number of Village/Ward by The Categories Village in Rungan Hulu Subdistrict, 2017</i>	26
2.4.	Jumlah Aparat Pemerintah Desa Menurut Desa/kelurahan di Kecamatan Rungan Hulu, 2017/ <i>Number of Village Government Officialsby Village/Ward in Rungan Hulu Subdistrict, 2017</i>	27
2.5.	Keberadaan Badan Perwakilan Desa di Kecamatan Rungan Hulu, 2017/ <i>Existence of the village assembly in the district of Rungan Hulu, 2017</i>	28
2.6.	Banyaknya Aparat Desa/Kelurahan Menurut Desa/Kelurahan dan Tingkat Pendidikan Terakhir di Kecamatan Rungan Hulu, 2017/ <i>Number of Village Government Officials by Village/Ward and Educational Level in Rungan Hulu Subdistrict, 2017</i>	29
2.7.	Banyaknya Pegawai Kantor Kecamatan Rungan Hulu Menurut Tingkat Pendidikan Terakhir dan Jenis Kelamin, 2017/ <i>Number of Civil Servants in Rungan Hulu Subdistrict Offices by Educational Level and Sex, 2017</i>	30
2.8.	Banyaknya Pegawai Kantor UPTD Kecamatan Rungan Hulu Menurut Tingkat Pendidikan Terakhir dan Jenis Kelamin, 2017/ <i>Number of Civil Servants in Rungan Hulu Subdistrict UPTD Offices by Educational Level and Sex, 2017</i>	31

**BAB III PENDUDUK**  
**CHAPTER III POPULATION**

- 3.1. Jumlah Penduduk dan Pertumbuhan Penduduk Menurut Desa/Kelurahan di Kecamatan Rungan Hulu 2010, 2016, dan 2017/ *Population and Population Growth Rate by Villages in Rungan Hulu Subdistrict, 2010, 2016, and 2017* 42
- 3.2. Jumlah Penduduk, Luas Wilayah, dan Kepadatan Penduduk Menurut Desa/Kelurahan di Kecamatan Rungan Hulu, 2017/ *Number of Populations, Areas, and The Density Population by Village/Ward in Rungan Hulu Subdistrict, 2017* 43
- 3.3. Jumlah Rumah Tangga dan Rata-Rata Penduduk per Rumah Tangga Menurut Desa/Kelurahan di Kecamatan Rungan Hulu, 2017/ *Number of Household and The Average of Population in Every Household by Village/Ward in Rungan Hulu Subdistrict, 2017* 44
- 3.4. Banyaknya Penduduk Laki-Laki dan Perempuan serta Sex Ratio Menurut Desa/Kelurahan di Kecamatan Rungan Hulu, 2017/ *Number of Male and Female Populations also The Sex Ratio by Village/Ward in Rungan Hulu Subdistrict, 2017* 45
- 3.5. Banyaknya Penduduk Menurut Kelompok Umur dan Jenis Kelamin di Kecamatan Rungan Hulu, 2017/ *Number of Populations by Age Group and Sex in Rungan Hulu Subdistrict, 2017* 46

**BAB IV SOSIAL**  
**CHAPTER IV SOCIAL**

- 4.1.1 Jumlah TK, Jumlah Kelas, Murid dan Guru di Kecamatan Rungan Hulu Menurut Desa/Kelurahan, 2017/ *Number of Schools, Classes, Students, and Teachers of Kindergarten in Rungan Hulu Subdistrict by Village/Ward, 2017* 56
- 4.1.2 Jumlah Sekolah Tingkat SD, Jumlah Kelas, Murid dan Guru di Kecamatan Rungan Hulu Menurut Desa/Kelurahan, 2017/ *Number of Schools, Classes, Students, and Teachers of Elementary Schools in Rungan Hulu Subdistrict by Village/Ward, 2017* 57



4.1.3	Jumlah Sekolah Tingkat SMP Negeri dan Swasta, Murid dan Guru di Kecamatan Rungan Hulu Menurut Desa/Kelurahan, 2017/ <i>Number of State and Private Junior High Schools, Their Students, and Their Teachers in Rungan Hulu Subdistrict by Village/Ward, 2017</i>	58
4.1.4	Jumlah Sekolah Tingkat SMA Negeri dan Swasta, Murid dan Guru di Kecamatan Rungan Hulu Menurut Desa/Kelurahan, 2017/ <i>Number of State and Private Senior High School, Their Students, and Their Teachers in Rungan Hulu Subdistrict by Village/Ward, 2017</i>	59
4.2.1	Banyaknya Sarana Kesehatan di Kecamatan Rungan Hulu Menurut Desa/Kelurahan dan Jenisnya, 2017/ <i>Number of Health Facilities in Rungan Hulu Subdistrict by Village of Ward and Its Kind, 2017</i>	60
4.2.2	Banyaknya Tenaga Kesehatan di Kecamatan Rungan Hulu Menurut Desa/Kelurahan dan Jenisnya, 2017/ <i>Number of Health Workers in Rungan Hulu Subdistrict by Village/Ward and Its Kind, 2017</i>	61
4.2.3	Jumlah Kunjungan Wanita Hamil, Nifas/Menyusui, Bayi, dan Anak di Kecamatan Rungan Hulu, 2017/ <i>Number of Visited of Pregnancy Woman, Nipas, Baby, and Child in Rungan Hulu Subdistrict, 2017</i>	62
4.2.4	Jumlah Persalinan Hidup dan Persalinan Mati di Kecamatan Rungan Hulu, 2017/ <i>Number of Life Birth and Still Birth in Rungan Hulu Subdistrict, 2017</i>	63
4.2.5	Banyaknya Klinik KB, Akseptor Aktif, dan Akseptor Baru di Kecamatan Rungan Hulu, 2017/ <i>Number of Family Planning, Active Acceptor, and New Acceptor in Rungan Hulu Subdistrict, 2017</i>	64
4.2.6	Jumlah Peserta KB Menurut Jenis dan Jalur Pelayanan di Kecamatan Rungan Hulu, 2017/ <i>Number of Family Planning Participants by Kind and Service Lines in Rungan Hulu Subdistrict, 2017</i>	65
4.2.7	Banyaknya Peserta KB Aktif Menurut Jenis Kontrasepsi yang Digunakan di Kecamatan Rungan Hulu, 2017/ <i>Number of Active Family Planning Participants by Kind of Used Contraception in Rungan Hulu Subdistrict, 2017</i>	66

4.2.8	Banyaknya Balita Yang Pernah Mendapatkan Imunisasi Menurut Jenis Imunisasi, 2017/ <i>Number of Toddlers Ever Getting Immunization By type of Immunization, 2017</i>	67
4.3.1	Jumlah Tempat Ibadah di Kecamatan Rungan Hulu Menurut Desa/Kelurahan, 2017/ <i>Number of Religious Workshop in Rungan Hulu Subdistrict by Village/Ward, 2017</i>	68
4.3.2	Persentase Banyaknya Pemeluk Agama di Kecamatan Rungan Hulu Menurut Desa/Kelurahan dan Jenis Agama Kepercayaan, 2017/ <i>Percentage of Religious in Rungan Hulu Subdistrict by Village/Ward and Kind of Religion, 2017</i>	69
4.4.1.	Banyaknya Tenaga Keamanan Menurut Desa/Kelurahan dan Jenisnya di Kecamatan Rungan Hulu, 2017/ <i>Number of Security Personel by Village/Ward and Its Kind in Rungan Hulu Subdistrict, 2017</i>	70
4.5.1	Jenis Pencemaran yang Pernah Terjadi di Kecamatan Rungan Hulu Menurut Desa/Kelurahan, 2017/ <i>Kind of Had Occurred Pollution in Rungan Hulu Subdistrict by Village/Ward, 2017</i>	71
4.5.2	Jenis Bencana Alam yang Pernah Terjadi di Kecamatan Rungan Hulu Menurut Desa/Kelurahan, 2017/ <i>Kind of Had Occurred Disasters in Rungan Hulu Subdistrict by Village/Ward, 2017</i>	72
4.5.3	Banyaknya Fasilitas Lapangan Olahraga di Kecamatan Rungan Hulu Menurut Desa/Kelurahan dan Jenis Olahraga, 2017/ <i>Number of Sports Field Facilities in Rungan Hulu Subdistrict by Village/Ward and Kind of Sports, 2017</i>	73

## **BAB V PERTANIAN**

### **CHAPTER V AGRICULTURE**

5.1.	Luas Areal Tanam, Panen, dan Puso Tanaman Pangan di Kecamatan Rungan Hulu, 2015/ <i>Planted Area, Harvested Area, and Damaged Area of Food Cropsin Rungan Hulu Subdistrict, 2015</i>	81
5.2.	Luas Areal dan Produksi Tanaman Perkebunan Menurut Jenis Tanaman, 2017/ <i>Planted Area and Production of Smallholders Estate by Kind of Crops, 2017</i>	82
5.3.	Banyaknya Populasi Ternak Menurut Jenis Ternak, 2017/ <i>Number of Livestock Population by Kind of Livestock, 2017</i>	83

5.4.	Banyaknya Hewan Unggas Menurut Jenis Hewan Unggas, 2017/ <i>Number of Poultry Population by Kind of Poultry, 2017</i>	84
5.5.	Banyaknya Hewan Ternak yang Dipotong Menurut Jenis Hewan Ternak, 2017/ <i>Number of Sliced Livestock by Kind of Livestock, 2017</i>	85
5.6.	Banyaknya Hewan Unggas yang Dipotong Menurut Jenis Hewan Unggas, 2017/ <i>Number of Sliced Poultry Population by Kind of Poultry, 2017</i>	86
5.7.	Produksi Daging dan Telur Menurut Kecamatan dan Jenis Ternak di Kabupaten Gunung Mas, 2017/ <i>Meat and Egg Production by Subdistrict and Type Livestock in Gunung Mas, 2017</i>	87
5.8.	Banyaknya Luas Perairan dan Produksi Perikanan Darat Menurut Jenis Area, 2017/ <i>Number of Production and Area of Fresh-Water Fish by Kind of Areas, 2017</i>	88

## **BAB VI PERINDUSTRIAN DAN ENERGI**

### *CHAPTER VI INDUSTRY AND ENERGY*

6.1.	Banyaknya Industri Kecil/Kerajinan Rumah Tangga di Kecamatan Rungan Hulu Menurut Desa/Kelurahan, 2014/ <i>Number of Small Industries in Rungan Hulu Subdistrict by Village/Ward and Commodity of Industries, 2014</i>	95
6.2.	Keberadaan Penerangan Jalan dan Jenis Penerangan Jalan di Kecamatan Rungan Hulu Menurut Desa/Kelurahan, 2017/ <i>The Presence of Street Lighting and Kind of Street Lighting in Rungan Hulu Subdistrict by Village/Ward, 2017</i>	96
6.3	Persentase Rumah Tangga yang Memiliki Fasilitas Penerangan Menurut Desa/Kelurahan dan Jenisnya, 2017/ <i>Percentage of Households which have Lighting Facilities by Village/Ward and It's Kind, 2017</i>	97

## **BAB VII PERDAGANGAN DAN KOPERASI**

### *CHAPTER VII TRADE AND COOPERATIVE*

7.1.1	Banyaknya Sarana Perekonomian di Kecamatan Rungan Hulu Menurut Desa/ Kelurahan dan Jenisnya, 2017/ <i>Number of</i>	105
-------	---	-----

	<i>Means Economy in Rungan Hulu Subdistrict by Village/Ward and Its Kind, 2017</i>	
7.1.2	Banyaknya Perusahaan yang Sudah Memiliki Surat Izin Usaha Perdagangan (SIUP) Menurut Bentuk Badan Usaha di Kecamatan Rungan Hulu, 2017/ <i>Number of Companies which have SIUP by Kind of Enterprises in Rungan Hulu Subdistrict, 2017</i>	106
7.2.1	Banyaknya Koperasi di Kecamatan Rungan Hulu Menurut Desa/Kelurahan dan Jenisnya, 2017/ <i>Number of Cooperatives in Rungan Hulu Subdistrict by Village/Ward and Kind of Cooperatives, 2017</i>	107

**BAB VIII TRANSPORTASI, KOMUNIKASI DAN PARIWISATA**  
**CHAPTER VIII TRANSPORTATION, COMMUNICATION AND TOURISM**

8.1.1	Jenis Permukaan Jalan Terluas di Kecamatan Rungan Hulu Menurut Desa/Kelurahan, 2017/ <i>Kind of Largest Road Surfaces in Rungan Hulu Subdistrict by Village/Ward, 2017</i>	113
8.2.1	Jumlah Sarana Komunikasi Sosial di Kecamatan Rungan Hulu Menurut Desa/Kelurahan dan Jenisnya, 2017/ <i>Number of Means Communication in Rungan Hulu Subdistrict by Village/Ward and Its Kind, 2017</i>	114

**BAB IX KEUANGAN**  
**CHAPTER IX FINANCE**

9.1.	Besarnya Alokasi Dana Desa (ADD) Menurut Sumbernya di Kecamatan Rungan Hulu, 2017/ <i>Number of Village Fund Allocation in Rungan Hulu Subdistrict, 2017</i>	119
------	--	-----



## DAFTAR GAMBAR/ LIST OF PICTURES

Gambar 1 <i>Picture 1</i>	Luas Wilayah Kecamatan Rungan Hulu Menurut Desa/Kelurahan (%), 2017/ <i>An Area of Rungan Hulu Subdistrict by Village/Ward (%), 2017</i>	7
Gambar 2 <i>Picture 2</i>	Banyaknya Pegawai Negeri Sipil (PNS) di Kantor Kecamatan Rungan Hulu Menurut Tingkat Pendidikan Terakhir (%), 2017/ <i>Number of Civil Servants at Rungan Hulu Subdistrict Offices by Educational Level (%), 2017</i>	23
Gambar 3 <i>Picture 3</i>	Jumlah Penduduk Kecamatan Rungan Hulu Menurut Desa/Kelurahan (Jiwa), 2017/ <i>Number of Rungan Hulu Population by Village/Ward (people), 2017</i>	39
Gambar 4 <i>Picture 4</i>	Jumlah Penduduk Kecamatan Rungan Hulu Menurut Desa/Kelurahan dan Jenis Kelamin (Jiwa), 2017/ <i>Number of Rungan Hulu Population by Village/Ward and Sex (people), 2017</i>	40
Gambar 5 <i>Picture 5</i>	Piramida Penduduk Kecamatan Rungan Hulu, 2017/ <i>Population Pyramid of Rungan Hulu Subdistrict, 2017</i>	41
Gambar 6 <i>Picture 6</i>	Jumlah Murid, Guru, dan Sekolah di Kecamatan Rungan Hulu Menurut Jenjang Pendidikan, 2017/ <i>Number of Schools, Teachers and Students in Rungan Hulu Subdistrict by Educational Level, 2017</i>	55



## Penjelasan Umum/*Explanatory Notes*

Tanda-tanda, satuan-satuan, dan lain-lainnya yang digunakan dalam publikasi ini adalah sebagai berikut:

*Symbols, measurement units, and acronyms which are used in this publication, are as follows:*

### 1. TANDA-TANDA/*SYMBOLS*

Data tidak tersedia/ <i>Data not available</i>	: ...
Tidak ada atau nol/ <i>Null or zero</i>	: —
Data dapat diabaikan/ <i>Data negligible</i>	: 0
Tanda decimal/ <i>Decimal point</i>	: ,
Data tidak dapat ditampilkan/ <i>Not applicable</i>	: NA
Angka perkiraan/ <i>Estimated figures</i>	: e
Angka sementara/ <i>Preliminary figures</i>	: x
Angka sangat sementara/ <i>Very preliminary figures</i>	: xx
Angka diperbaiki/ <i>Revised figures</i>	: r

### 2. SATUAN/*UNITS*

barel/ <i>barrel</i>	: 158,99 liter/ <i>litres</i> = 1/6,2898 m <sup>3</sup>
hektar (ha)/ <i>hectare (ha)</i>	: 10 000 m <sup>2</sup>
kilometer (km)/ <i>kilometres (km)</i>	: 1 000 meter/ <i>meters</i> (m)
knot/ <i>knot</i>	: 1,8523 km/jam (km/hour)
kuintal/ <i>quintal</i>	: 100 kg
KWh	: 1 000 Watt <i>hour</i>
MWh	: 1 000 KWh
liter (untuk beras)/ <i>litre (for rice)</i>	: 0,80 kg
ons/ <i>ounce</i>	: 28,31 gram/ <i>grams</i>
ton	: 1 000 kg

Satuan lain: buah, dus, butir, helai/lembar, kaleng, batang, pulsa, ton kilometer (ton-km), jam, menit, persen (%).

*Other units: unit, pack, pieces, sheet, tin, pulse, ton-kilometres(ton-km), hour, minute, percent (%).*

Perbedaan angka di belakang koma disebabkan oleh pembulatan angka.

*The difference in decimal numbers is caused by rounding.*





# 1 GEOGRAFI DAN IKLIM

## Geography and Climate



Jumlah hari hujan yang terjadi sepanjang tahun 2017 di Kabupaten Gunung Mas adalah sebanyak 199 hari.

Number of Rainy Days in Kabupaten Gunung Mas Regency throughout 2017 was 199 days.





## PENJELASAN TEKNIS

## TECHNICAL NOTES

- |   |   |
|---|---|
| <p>1. Jarak dari Kabupaten dihitung dari titik 0 kilometer Kabupaten Gunung Mas yaitu Tugu 0 Kilometer di Kuala Kurun.</p>  | <p>1. <i>The distance from Regency calculated from point 0 kilometer Gunung Mas namely Tugu 0 Kilometer at Kuala Kurun.</i></p>                           |
| <p>2. Jarak dari Kecamatan dihitung dari ibukota kecamatan atau kantor kecamatan.</p>   | <p>2. <i>The distance from the subdistrict are calculated from the capital subdistrict or the subdistrict office.</i></p>                                 |
| <p>3. Meter di atas permukaan laut (disingkat mdpl) adalah istilah yang digunakan untuk menjelaskan ketinggian suatu tempat dari permukaan laut, dinyatakan dalam <u>meter</u>.</p> | <p>3. <i>Meters above sea level ( masl) is a term used to describe the height of a point above sea level , expressed in meters</i></p>                    |
| <p>4. Curah Hujan (mm) adalah ketinggian air hujan yang terkumpul dalam penakar hujan pada tempat yang datar, tidak menyerap, tidak meresap dan tidak mengalir.</p>                 | <p>4. <i>Rainfall ( mm ) is the height of rainwater collected in a graduated rain on a level, does not absorb , not pervasive and does not flow .</i></p> |
| <p>5. Hari Hujan adalah jumlah hari terjadinya hujan dalam satu bulan.</p>  | <p>5. <i>Rainy Day is the number of days of rain in a month .</i></p>   |
| <p>6. Temperatur adalah ukuran pemanasdinginnya dari suatu benda/wilayah, dalam publikasi ini dinyatakan dengan derajat celcius (°C).</p>   | <p>6. <i>Temperature is a measure of the heat - coldness of an object / area , in this publication are expressed in degrees Celsius ( °C )</i></p>        |

7. Kelembapan adalah konsentrasi uap air di udara yang dinyatakan dalam persen. Kelembapan dalam publikasi ini menggunakan ukuran kelembapan relatif. Kelembapan relatif dari suatu campuran udara-air didefinisikan sebagai rasio dari tekanan parsial uap air dalam campuran terhadap tekanan uap jenuh air pada temperatur tersebut.
  8. Badan Pusat Statistik (BPS) telah melakukan pendataan Potensi Desa (Podes) sejak tahun 1980. Sejak saat itu, Podes dilaksanakan secara rutin sebanyak 3 kali dalam kurun waktu sepuluh tahun untuk mendukung kegiatan Sensus Penduduk, Sensus Pertanian, ataupun Sensus Ekonomi. Dengan demikian, fakta penting terkait ketersediaan infrastruktur dan potensi yang dimiliki oleh setiap wilayah dapat dipantau perkembangannya secara berkala dan terus menerus.
  9. Sejak tahun 2008, pendataan Podes mengalami perubahan dengan adanya penambahan kuesioner suplemen kecamatan dan kabupaten/kota. Penambahan
7. *Humidity is the concentration of water vapor in the air is expressed as a percent . Humidity in these publications use the measure relative humidity . Relatf humidity of an air-water mixture is defined as the ratio of the partial pressure of water vapor in the mixture to the saturated vapor pressure of water at that temperature*
  8. *BPS-Statistics Indonesia has already recorded village potential (Podes) since 1980. Since then, Podes regularly implemented 3 (three) times within ten years to support the activities of the Population Census, Agriculture Census, or Economic Census. Thus, important facts related to the availability of infrastructure and the potential possessed by each region can be monitored regularly and continually*
  9. *Since 2008, Podes has been changed especially in providing additional information from subdistrict and regency/municipality, using*

kuesioner tersebut bertujuan untuk meningkatkan manfaat data Podes bagi para konsumen data dan pemerintah daerah dalam perencanaan pembangunan wilayah

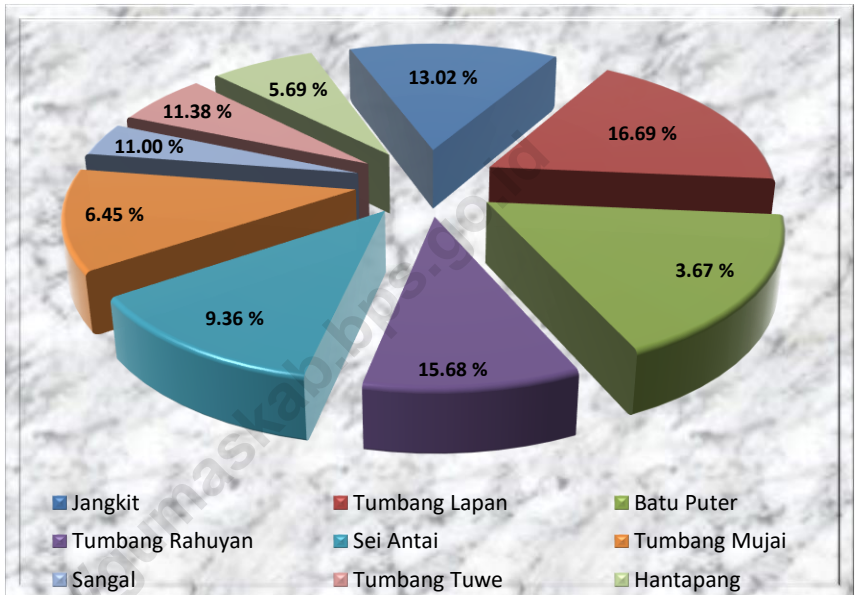
*separate questionnaires. The goal of these changes is to provide more benefits for data users and local government in regional development*

10. Data Podes merupakan satu-satunya sumber data kewilayahan yang muatannya beragam dan memberi gambaran tentang situasi pembangunan suatu wilayah (regional). Ini berbeda dengan data dari hasil pendekatan rumah tangga yang lebih menekankan pada dimensi aktivitas sektoral. Keduanya sama penting dan menjadi kekayaan BPS.

10. *Podes data is the only one source of spatial data consisting of various information and providing a picture of development progress in a region. The Podes data are different from data resulted from household surveys focusing on the dimension of sectoral activities. Both kind of data are important and become the trade mark of BPS on the data richness.*



**Gambar 1** Luas Wilayah Kecamatan Rungan Hulu Menurut Desa/Kelurahan (%), 2017  
**Picture** An Area of Rungan Hulu Subdistrict by Village/Ward (%), 2017



Sumber :Sekretariat Daerah Kabupaten Gunung Mas  
 Source : The Regional Secretary of Gunung Mas Regency



1.1 GEOGRAFI/ GEOGRAPHY

**Tabel 1.1.1 Luas Wilayah Kecamatan Rungan Hulu Menurut Desa/Kelurahan, 2017**  
*The Area of Rungan Hulu Subdistrict by Village/Ward, 2017*

<b>Desa/Kelurahan</b> <i>Village/Ward</i>	<b>Luas (Km<sup>2</sup>)</b> <i>Area</i>	<b>% Terhadap Luas Kecamatan</b> <i>Percentage of Subdistrict Area</i>
(1)	(2)	(3)
Jangkit	103	13.02
Tumbang Lapan	132	16.69
Batu Puter	29	3.67
Tumbang Rahuyan	124	15.68
Sei Antai	74	9.36
Tumbang Mujai	51	6.45
Sangal	87	11.00
Tumbang Tuwe	90	11.38
Hantapang	45	5.69
<b>Kecamatan Rungan Hulu :</b>	<b>735</b>	<b>100,00</b>

Sumber :Sekretariat Daerah Kabupaten Gunung Mas  
 Source : *The Regional Secretary of Gunung Mas Regency*

**Tabel 1.1.2. Letak Geografis dan Ketinggian dari Permukaan Laut Kecamatan Rungan Hulu Menurut Desa/ Kelurahan, 2017**  
**Table Geographical Position and Height of Rungan Hulu Subdistrict by Village/Ward, 2017**

Desa/Kelurahan <i>Village/Ward</i>	Letak/ <i>Positions</i>		Ketinggian dari Permukaan Laut / <i>Height</i>		
	Tepi Laut	Bukan Tepi Laut	< 500 m	500-700 m	>700 m
(1)	(2)	(3)	(4)	(5)	(6)
Jangkit	-	✓	✓	-	-
Tumbang Lapan	-	✓	✓	-	-
Batu Puter	-	✓	✓	-	-
Tumbang Rahuyan	-	✓	✓	-	-
Sei Antai	-	✓	✓	-	-
Tumbang Mujai	-	✓	✓	-	-
Sangal	-	✓	✓	-	-
Tumbang Tuwe	-	✓	✓	-	-
Hantapang	-	✓	✓	-	-
<b>Rungan Hulu</b>	-	<b>9</b>	<b>9</b>	-	-

Sumber :Podes 2014, BPS Kabupaten Gunung Mas

Source :Podes 2014, BPS – Statistics of Gunung Mas Regency

**Tabel 1.1.3. Titik Koordinat Kantor Desa di Kecamatan Rungan Hulu Menurut Desa/ Kelurahan, 2017**  
*The Coordinates of Village Office in Rungan Hulu Subdistrict by Village Ward, 2017*

<b>Desa/Kelurahan</b> <i>Village/Ward</i>	<b>Bujur</b> <i>Longitude</i>	<b>Lintang</b> <i>Latitude</i>
(1)	(2)	(3)
Jangkit	113,5726	1,2997
Tumbang Lapan	113,5516	1,1742
Batu Puter	113,5525	1,1633
Tumbang Rahuyan	113,5410	1,1290
Sei Antai	113,4749	1,0090
Tumbang Mujai	113,5556	1,0747
Sangal	113,5506	1,1999
Tumbang Tuwe	113,4749	1,0090
Hantapang	113,5868	1,0732

Sumber :Podes 2014, BPS Kabupaten Gunung Mas  
 Source :Podes 2014, BPS – Statistics of Gunung Mas Regency

**Tabel 1.1.4** Jarak dari Ibukota Kecamatan Rungan Hulu ke Ibukota Desa, 2017  
*Distance from Capital of Rungan Hulu Subdistrict to Capital Village, 2017*

Desa/Kelurahan <i>Village/Ward</i>	Jarak/ <i>Distance</i> <b>(km)</b>
(1)	(2)
Jangkit	19
Tumbang Lapan	13
Batu Puter	8
Tumbang Rahuyan	-
Sei Antai	4
Tumbang Mujai	3
Sangal	15
Tumbang Tuwe	27
Hantapang	5

Sumber :Podes 2014, BPS Kabupaten Gunung Mas

Source :Podes 2014, BPS – Statistics of Gunung Mas Regency

**Tabel 1.1.5. Ketinggian Permukaan Laut dan Tingkat Kemiringan Wilayah Kecamatan Rungan Hulu Menurut Desa/Kelurahan, 2017**  
***Sea Surface Height and Tilt Level of Rungan Hulu Subdistrict by Village/Ward, 2017***

<b>Desa/Kelurahan</b> <i>Village/Ward</i>	<b>Tinggi dari Permukaan Laut (Meter)</b> <i>Sea Surface Height (Meter)</i>	<b>Kemiringan</b> <i>Tilt</i>
(1)	(2)	(3)
Jangkit	88	15 – 25
Tumbang Lapan	69	15 – 25
Batu Puter	62	15 – 25
Tumbang Rahuyan	90	15 – 25
Sei Antai	85	15 – 25
Tumbang Mujai	68	15 – 25
Sangal	55	15 – 25
Tumbang Tuwe	75	15 – 25
Hantapang	88	15 – 25

Sumber : BPS Kabupaten Gunung Mas

Source : BPS – Statistics of Gunung Mas Regency

**Tabel 1.1.6. Keadaan Topografi Masing-Masing Desa/Kelurahan di Kecamatan Rungan Hulu, 2017**  
***Topographical Conditions of Villages in Rungan Hulu Subdistrict, 2017***

<b>Desa/Kelurahan</b> <i>Village/Ward</i>	<b>Keadaan Topografi</b> <i>Topographical Conditions</i>
(1)	(2)
Jangkit	Lereng
Tumbang Lapan	Lereng
Batu Puter	Lereng
Tumbang Rahuyan	Lereng
Sei Antaii	Lereng
Tumbang Mujai	Lereng
Sangal	Lereng
Tumbang Tuwe	Lereng
Hantapang	Lereng

Sumber : BPS Kabupaten Gunung Mas

Source : BPS – Statistics of Gunung Mas Regency

**Tabel 1.1.7. Nama Sungai dan Desa yang Dilintasi di Kecamatan Rungan Hulu, 2017**  
***Name of River and Spread Village/Ward in Rungan Hulu Subdistrict, 2017***

<b>Nama Sungai</b> <i>Name of River</i>	<b>Desa/kelurahan yang Dilintasi</b> <i>Spread Village/Ward</i>
(1)	(2)
Sungai Rungan	Jangkit, Sangal, Tbg. Lapan, Batu Puter, Tbg. Rahuyan, Sei Antai, Tumbang Tuwe
Sungai Rahuyan	Tumbang Rahuyan, Tbg. Mujai Hantapang

Sumber : BPS Kabupaten Gunung Mas  
 Source : BPS – Statistics of Gunung Mas Regency

**Tabel 1.1.8. Nama Jembatan, Jenis Jembatan, dan Kondisi Jembatan di Kecamatan Rungan Hulu, 2017**  
***Name of Bridge, Kind of Bridge, and The Condition of Bridge in Rungan Hulu Subdistrict, 2017***

<b>Desa/Kelurahan</b> <i>Village/Ward</i>	<b>Nama Jembatan</b> <i>Name of Bridge</i>	<b>Jenis Jembatan</b> <i>Kind of Bridge</i>	<b>Kondisi Jembatan</b> <i>Condition of Bridge</i>
(1)	(2)	(3)	(4)
Jangkit	Jangkit	Beton	Baik
	Dahura	Kayu	Rusak
Tumbang Lapan	Buhu Itik	Beton Kayu	Baik
Batu Puter	Paka	Beton	Baik
Tumbang Rahuyan	Rungan I	Beton	Baik
	Rungan II	Kayu	Rusak Ringan
	Rungan I	Kayu	Baik
	Rungan II	Kayu	Baik
Sei Antaii	Rungan III	Kayu	Baik
	Tamberuh	Kayu	Rusak Ringan
	Sei Raung	Kayu	Baik
	Manda	Kayu	Rusak Ringan
Tumbang Mujai	Tuhun	Beton	Baik
Sangal	Buhu	Beton	Baik
Tumbang Tuwe	Manatu	Kayu	Baik
Hantapang	Rahuyan I	Kayu	Baik

Sumber : BPS Kabupaten Gunung Mas

Source : BPS – Statistics of Gunung Mas Regency



**1.2 IKLIM/ CLIMATE**

**Tabel 1.2.1 Rata-rata Suhu dan Kelembaban Udara Menurut Bulan di Kabupaten Gunung Mas, 2017**  
**Average Temperature and Humidity by Month in Gunung Mas Regency, 2017**

Bulan/Month	Suhu Udara Temperature(°C)			Kelembaban Udara Humidity (%)		
	Maks Max	Min	Rata- rata Average	Maks Max	Min	Rata- rata Average
(1)	(2)	(3)	(4)	(5)	(6)	(7)
Januari/January	35,40	23,20	27,75	94,70	66,80	85,21
Februari/February	34,80	23,00	27,11	94,50	74,00	87,40
Maret/March	35,60	21,00	28,04	93,30	67,90	84,20
April/April	35,20	24,00	28,15	92,30	68,90	84,20
Mei/May	35,10	23,10	28,56	92,20	66,10	83,50
Juni/June	34,20	23,00	27,75	94,00	64,20	83,90
Juli/July	34,80	22,20	27,80	93,30	56,90	80,00
Agustus/August	35,20	21,40	27,89	91,70	49,90	75,00
September/September	34,50	22,50	27,45	91,10	53,80	77,30
Oktober/October	35,30	23,00	27,71	92,60	56,60	79,10
November/November	35,00	23,20	27,76	93,10	61,60	81,70
Desember/December	34,70	22,30	27,16	93,00	67,30	84,10

Sumber : Badan Meteorologi Klimatologi dan Geofisika Palangka Raya  
 Source : Meteorology Climatology and Geophysics Council of Palangka Raya

**Tabel 1.2.2 Tekanan Udara, Kecepatan Angin dan Penyinaran Matahari menurut Bulan di Kabupaten Gunung Mas, 2017**  
***Atmospheric Pressure, Wind Velocity and Duration of Sunshine by Month in Gunung Mas Regency, 2017***

<b>Bulan/Month</b>	<b>Tekanan Udara Atmospheric Pressure (mb)</b>	<b>Kecepatan Angin/Wind Velocity (knot)</b>	<b>Penyinaran Matahari Duration of Sunshine (%)</b>
(1)	(2)	(3)	(4)
Januari/January	1 014,53	4,10	57,26
Februari/February	1 014,16	4,04	52,80
Maret/March	1 014,39	4,16	54,23
April/April	1 013,45	3,97	40,63
Mei/May	1 012,72	4,16	66,21
Juni/June	1 013,67	3,73	68,17
Juli/July	1 013,08	4,06	59,19
Agustus/August	1 012,92	4,26	72,70
September/September	1 013,42	4,17	61,54
Oktober/October	1 013,05	4,58	58,39
November/November	1 012,82	4,20	34,13
Desember/December	1 012,09	4,97	58,43

Sumber : Badan Meteorologi Klimatologi dan Geofisika Palangka Raya

Source : *Meteorology Climatology and Geophysics Council of Palangka Raya*

**Tabel 1.2.3 Jumlah Curah Hujan dan Hari Hujan Menurut Bulan di Kabupaten Gunung Mas, 2017**  
**Table Amount of Precipitation and Number of Rainy Days by Month in Gunung Mas Regency, 2017**

<b>Bulan/Month</b>	<b>Curah Hujan Precipitation (mm<sup>3</sup>)</b>	<b>Hari Hujan Rainy Days</b>
(1)	(2)	(3)
Januari/January	398,30	19
Februari/February	373,00	18
Maret/March	248,50	24
April/April	443,90	19
Mei/May	292,00	13
Juni/June	436,60	14
Juli/July	160,90	14
Agustus/August	188,50	7
September/September	280,40	16
Oktober/October	317,60	16
November/November	257,10	18
Desember/December	214,10	21

Sumber : Badan Meteorologi Klimatologi dan Geofisika Palangka Raya  
 Source :Meteorology Climatology and Geophysics Council of Palangka Raya

# 2 PEMERINTAHAN Government



Sebanyak 91,67 persen PNS di Kantor Kecamatan Rungan Hulu adalah Laki-laki  
As much as 91,67 percent Civil Servant in Rungan Hulu Subdistrict Office was men



Enam dari 12 PNS di Kantor  
Kecamatan Rungan Hulu adalah  
Sarjana.

Six out of 12 Civil Servant in  
Rungan Hulu Subdistrict Office are  
bachelor



## PENJELASAN TEKNIS

## TECHNICAL NOTES

1. Kecamatan dipimpin oleh seorang Camat dibantu oleh Sekretaris Camat. Dalam menjalankan tugas pemerintahan eksekutif di level kecamatan, Camat bertanggung jawab terhadap Bupati.
  2. Kelurahan adalah pembagian wilayah administratif di Indonesia di bawah kecamatan. Dalam konteks otonomi daerah di Indonesia, Kelurahan merupakan wilayah kerja Lurah sebagai Perangkat Daerah Kabupaten atau kota.
  3. Desa adalah kesatuan wilayah yang dihuni oleh sejumlah keluarga yang mempunyai sistem pemerintahan sendiri (dikepalai oleh seorang kepala desa).
  4. Rukun Warga (RW) adalah pembagian wilayah di Indonesia di bawah Desa atau Kelurahan (atau di bawah :Dusun atau Lingkungan Kelurahan).
  5. Rukun Tetangga (RT) adalah pembagian wilayah di Indonesia di bawah Rukun Warga. Rukun Tetangga bukanlah termasuk
1. *function, the function of the budget, and monitoring functions. House of Regional Representatives is headed by a Chairman, while the*
  2. *Ward is the division of administrative regions in Indonesia under subdistricts. In the context of regional autonomy in Indonesia, a village headman as a working area of the regency or municipality.*
  3. *The village is a unitary region inhabited by a number of families who have their own system of government (headed by a village chief).*
  4. *Rukun Warga (RW) is the division of regions in Indonesia under the Village or Village (or under: Environment hamlet or village).*
  5. *Neighborhood (RT) is the division of regions in Indonesia under Rukun Warga. Neighborhood is not including the division of*

## GOVERNMENT

pembagian administrasi pemerintahan, dan pembentukannya adalah melalui musyawarah masyarakat setempat dalam rangka pelayanan kemasyarakatan yang ditetapkan oleh Desa atau Kelurahan

*administration, and the formation of local communities is through consultation in the framework of community service set by the Village or Village*

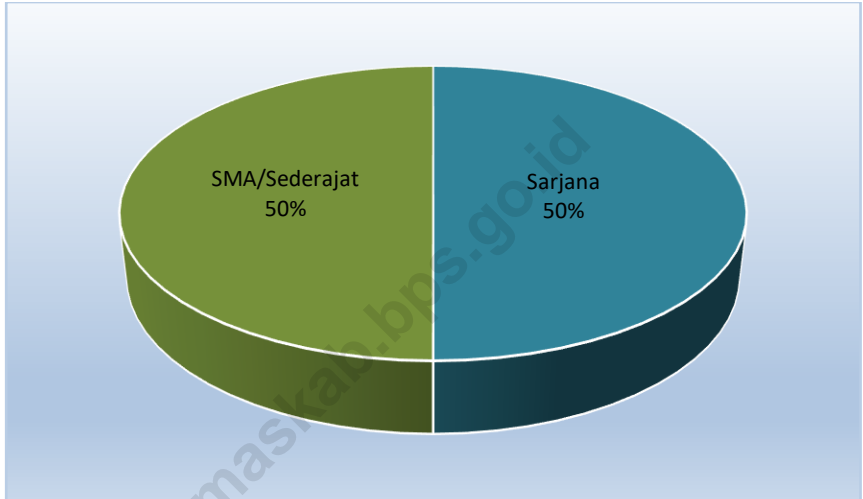
6. PNS daerah adalah Pegawai Negeri Sipil yang bekerja di daerah otonom seperti daerah provinsi/kabupaten/kota dan gajinya dibebankan pada Anggaran Pendapatan dan Belanja Daerah (APBD) dan dipekerjakan pada pemerintah daerah maupun dipekerjakan di luar instansi induknya

6. *Regional Civil Servants are Civil Servants working in autonomous regions such as provincial / regency / municipality and his salary is charged to the Regional Income and Expenditure Budget (APBD) and employed in local government and its parent employed outside agencies*

7. PNS pusat adalah Pegawai Negeri Sipil yang gajinya dibebankan pada Anggaran Pendapatan dan Belanja Negara (APBN) dan bekerja pada Departemen, Lembaga Non Departemen, Kesekretariatan Lembaga tertinggi/Tinggi Negara, dan kepaniteraan pengadilan

7. *The vertical civil servants are Civil Servant whose salary is charged to the State Budget (APBN) and worked for the Department, Institute of Non Department, Secretariat highest Institution / High Country, and the court registry*

**Gambar 2** Banyaknya Pegawai Negeri Sipil (PNS) di Kantor Kecamatan Rungan Hulu Menurut Tingkat Pendidikan Terakhir (%), 2017  
*Number of Civil Servants at Rungan Hulu Subdistrict Offices by Educational Level (%), 2017*



Sumber : Badan Kepegawaian, Pendidikan dan Pelatihan Daerah Kabupaten Gunung Mas  
Source : Regional Employment, Education and Training Agency of Gunung Mas Regency



**GOVERNMENT**

**Tabel 2.1. Jumlah Desa/Kelurahan, Rukun Warga (RW) dan Rukun Tetangga (RT) di Kecamatan Rungan Hulu, 2017**  
**Number of Village/Wards, RW and RT in Rungan Hulu Subdistrict, 2017**

<b>Uraian</b> <i>Descriptions</i>	<b>Kecamatan Rungan Hulu</b> <i>Rungan Hulu Subdistrict</i>
(1)	(2)
Ibu kota Kecamatan/ <i>Capital District</i>	Tumbang Rahuyan
Nama Camat/ <i>Name of Chief of District</i>	E N A L, SH.
Jumlah Desa/ <i>Number of Village</i>	8
Jumlah Kelurahan/ <i>Number of Wards</i>	1
Jumlah Rukun Warga (RW)/ <i>Number of RW</i>	10
Jumlah Rukun Tetangga (RT)/ <i>Number of RT</i>	34

Sumber : Kantor kecamatan Rungan Hulu

Source : Subdistrict Office of Rungan Hulu

**Tabel 2.2. Jumlah Kepala Desa Menurut Jenis Kelamin di Kecamatan Rungan Hulu, 2017**  
**Table** *Number of Village Chief by Sex in Subdistrict of Rungan Hulu, 2017*

<b>Desa/Kelurahan</b> <i>Village/Ward</i>	<b>Laki-laki</b> <i>Gender</i>	<b>Perempuan</b> <i>Female</i>
(1)	(2)	(3)
Jangkit	1	-
Tumbang Lapan	1	-
Batu Puter	-	1
Tumbang Rahuyan	1	-
Sei Antai	1	-
Tumbang Mujai	1	-
Sangal	1	-
Tumbang Tuwe	-	1
Hantapang	1	-

Sumber : Kantor Kecamatan Rungan Hulu

Source : *Subdistrict Office of Rungan Hulu*

**GOVERNMENT**

**Tabel 2.3. Banyaknya Desa/Kelurahan Menurut Kategori Desa di Kecamatan Rungan Hulu, 2017**  
*Number of Village/Ward by The Categories Village in Rungan Hulu Subdistrict, 2017*

<b>Desa/Kelurahan Village/Ward</b>	<b>Swadaya</b>	<b>Swakarya</b>	<b>Swasembada</b>
(1)	(2)	(3)	(4)
Jangkit	-	√	-
Tumbang Lapan	-	√	-
Batu Puter	-	√	-
Tumbang Rahuyan	-	-	√
Sei Antai	-	√	-
Tumbang Mujai	√	-	-
Sangal	-	√	-
Tumbang Tuwe	√	-	-
Hantapang	-	√	-
<b>Rungan Hulu</b>	<b>2</b>	<b>6</b>	<b>1</b>

Sumber : Kantor Kecamatan Rungan Hulu  
Source : Subdistrict Office of Rungan Hulu

**Tabel** 2.4. Jumlah Aparat Pemerintah Desa Menurut Desa/ Kelurahan di Kecamatan Rungan Hulu, 2017  
**Table** *Number of Village Government Officials by Village/Ward in Rungan Hulu Subdistrict, 2017*

<b>Desa/Kelurahan</b> <i>Village/Ward</i>	<b>Pamong Desa</b> <i>Village Officials</i>	<b>Jumlah RW</b> <i>Number of RW</i>	<b>Jumlah RT</b> <i>Number of RT</i>
(1)	(2)	(3)	(4)
Jangkit	5	1	3
Tumbang Lapan	5	1	4
Batu Puter	5	1	4
Tumbang Rahuyan	4	2	7
Sei Antai	5	1	5
Tumbang Mujai	5	1	1
Sangal	5	1	2
Tumbang Tuwe	5	1	4
Hantapang	5	1	4
<b>Rungan Hulu</b>	<b>44</b>	<b>10</b>	<b>34</b>

Sumber : Kantor Kecamatan Rungan Hulu

Source : Subdistrict Office of Rungan Hulu

**Tabel** 2.5. Keberadaan Badan Perwakilan Desa/Dewan Kelurahan di  
**Table** Kecamatan Rungan Hulu, 2017  
*The Presence of Representatives Board of Village/Ward in  
 Rungan Hulu Subdistrict, 2017*

Desa/Kelurahan <i>Village/Ward</i>	BPD (Ada/Tidak)	Dewan Kelurahan (Ada/Tidak)
(1)	(2)	(3)
Jangkit	Ada	Tidak
Tumbang Lapan	Ada	Tidak
Batu Puter	Ada	Tidak
Tumbang Rahuyan	Tidak	Tidak
Sei Antai	Ada	Tidak
Tumbang Mujai	Ada	Tidak
Sangal	Ada	Tidak
Tumbang Tuwe	Ada	Tidak
Hantapang	Ada	Tidak

Sumber : Kantor Kecamatan Rungan Hulu  
 Source : Subdistrict Office of Rungan Hulu

**Tabel 2.6. Banyaknya Aparat Desa/Kelurahan Menurut Desa/Kelurahan dan Tingkat Pendidikan Terakhir di Kecamatan Rungan Hulu, 2017**  
**Number of Village Government Officials by Village/Ward and Educational Level in Rungan Hulu Subdistrict, 2017**

<b>Desa/Kelurahan</b> <i>Village/Ward</i>	<b>SD</b> <i>Elementary School</i>	<b>SMP</b> <i>Junior High School</i>	<b>SMA</b> <i>Senior High School</i>	<b>Perguruan Tinggi</b> <i>University</i>	<b>Jumlah</b> <i>Total</i>
(1)	(2)	(3)	(4)	(5)	(6)
Jangkit	-	1	3	1	5
Tumbang Lapan	-	-	4	1	5
Batu Puter	-	1	-	1	2
Tbg. Rahuyan	-	-	1	2	4
Sei Antai	-	1	4	-	5
Tumbang Mujai	-	2	2	1	5
Sangal	-	3	2	-	5
Tumbang Tuwe	-	2	2	1	5
Hantapang	-	1	4	-	5
<b>Rungan Hulu</b>	-	<b>11</b>	<b>22</b>	<b>5</b>	<b>41</b>

Sumber : Kantor Kecamatan Rungan Hulu

Source : Subdistrict Office of Rungan Hulu

**Tabel 2.7. Banyaknya Pegawai Kantor Kecamatan Rungan Hulu Menurut Tingkat Pendidikan Terakhir dan Jenis Kelamin, 2017**  
**Number of Civil Servants in Rungan Hulu Subdistrict Offices by Educational Level and Sex, 2017**

Tingkat Pendidikan Terakhir <i>Educational Level</i>	Laki-Laki <i>Male</i>	Perempuan <i>Female</i>	Jumlah <i>Total</i>
(1)	(2)	(3)	(4)
SD-SMP	-	-	-
SMA	5	1	6
D1-D3	-	-	-
S1-S2	6	-	6
<b>Jumlah Total</b>	<b>11</b>	<b>1</b>	<b>12</b>

Sumber : Badan Kepegawaian, Pendidikan dan Pelatihan Daerah Kabupaten Gunung Mas  
 Source : Regional Employment, Education and Training Agency of Gunung Mas Regency

**Tabel 2.8. Banyaknya Pegawai Kantor UPTD Kecamatan Rungan Hulu Menurut Tingkat Pendidikan Terakhir dan Jenis Kelamin, 2017**  
***Number of Civil Servants in Rungan Hulu Subdistrict UPTD Offices by Educational Level and Sex, 2017***

<b>Tingkat Pendidikan Terakhir</b> <i>Educational Level</i>	<b>Laki-Laki</b> <i>Male</i>	<b>Perempuan</b> <i>Female</i>	<b>Jumlah</b> <i>Total</i>
(1)	(2)	(3)	(4)
SD-SMP	-	-	-
SMA	1	-	1
D1-D3	1	-	1
S1-S2	2	-	4
<b>Jumlah Total</b>	<b>4</b>	<b>-</b>	<b>4</b>

Sumber : Badan Kepegawaian, Pendidikan dan Pelatihan Daerah Kabupaten Gunung Mas  
 Source : *Regional Employment, Education and Training Agency of Gunung Mas Regency*

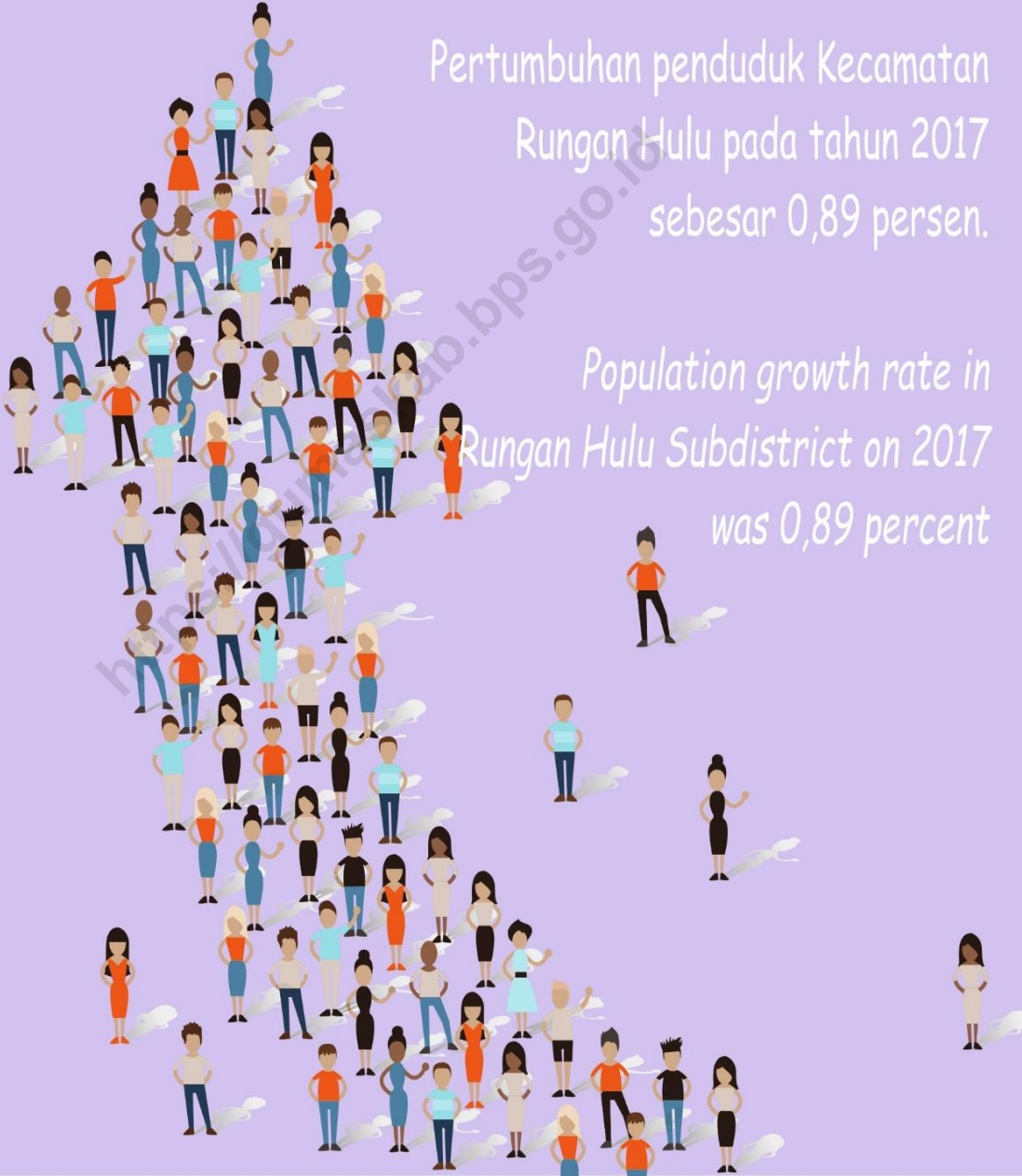




# 3 KEPENDUDUKAN *Population*

Pertumbuhan penduduk Kecamatan  
Rungan Hulu pada tahun 2017  
sebesar 0,89 persen.

*Population growth rate in  
Rungan Hulu Subdistrict on 2017  
was 0,89 percent*





**PENJELASAN TEKNIS**

1. Sumber utama data kependudukan adalah sensus penduduk yang dilaksanakan setiap sepuluh tahun sekali. Sensus penduduk telah dilaksanakan sebanyak enam kali sejak Indonesia merdeka, yaitu tahun 1961, 1971, 1980, 1990, 2000, dan 2010.

Di dalam sensus penduduk, pencacahan dilakukan terhadap seluruh penduduk yang berdomisili di wilayah teritorial Indonesia termasuk warga negara asing kecuali anggota korps diplomatik negara sahabat beserta keluarganya.

Metode pengumpulan data dalam sensus dilakukan dengan wawancara antara petugas sensus dengan responden dan juga melalui *e-census*. Pencatatan penduduk menggunakan konsep usual residence, yaitu konsep di mana penduduk biasa bertempat tinggal. Bagi penduduk yang bertempat tinggal tetap dicacah di mana mereka biasa tinggal, sedangkan untuk penduduk yang tidak bertempat tinggal tetap dicacah di tempat di mana mereka ditemukan petugas sensus pada malam 'Hari

**TECHNICAL NOTES**

1. *The main source of demographic data is population census, which is conducted every ten years. Population Census has been conducted six times since Indonesia's independence: 1961, 1971, 1980, 1990, 2000, and 2010.*

*The population census enumerates all residents who domicile in the entire territory of Indonesia including foreign citizens except the diplomatic corps members and their families.*

*The method of data collection in a population census involves interviewing respondents and conducting e-census.*

*Enumeration of the population uses the concept of "usual residence", which is the concept of "places where people usually live".*

*De jure was applied to the permanent residents, while de facto was applied to non-permanent residents. The permanent residents were enumerated in place where they normally live, the non-permanent residents were enumerated where they were found by the enumerators, on the night of*

Sensus'. Termasuk penduduk yang tidak bertempat tinggal tetap adalah tuna wisma, awak kapal berbendera Indonesia, penghuni perahu/rumah apung, masyarakat terpencil/terasing, dan pengungsi. Bagi mereka yang mempunyai tempat tinggal tetap dan sedang bepergian ke luar wilayah lebih dari enam bulan, tidak dicacah di tempat tinggalnya, tetapi dicacah di tempat tujuannya. Untuk tahun yang tidak dilaksanakan sensus penduduk, data kependudukan diperoleh dari hasil proyeksi penduduk. Proyeksi penduduk merupakan suatu perhitungan ilmiah yang didasarkan pada asumsi dari komponen-komponen perubahan penduduk, yaitu kelahiran, kematian, dan migrasi. Proyeksi penduduk Indonesia 2010–2035 menggunakan data dasar penduduk hasil SP2010.

2. **Penduduk Indonesia** adalah semua orang yang berdomisili di wilayah teritorial Indonesia selama 6 bulan atau lebih dan atau mereka yang berdomisili kurang dari 6 bulan tetapi bertujuan menetap.

*'Census Date'. The non permanent residents include homeless people, ship crew, boat people, remote area community, and internally displaced persons. Those who had permanent residence and had been travelling away from their home for six months or more were not enumerated in their permanent place, but in the place where they were during the census.*

*For the periods where the population census is not conducted, population projection is done to estimate population during those years. The population projection is an estimate based on the demographic components, such as birth, death, and migration. Indonesia's 2010–2035 population projection used the 2010 Population Census as the base population.*

2. **The population of Indonesia** are all residents of the entire territory of Indonesia who have stayed for six months or longer, and those who intended to stay more than six months even though their length of stay is less than six months.

3. **Laju pertumbuhan penduduk** adalah angka yang menunjukkan persentase penambahan penduduk dalam jangka waktu tertentu.
  4. **Kepadatan penduduk** adalah rasio banyaknya penduduk per kilometer persegi.
  5. **Rasio jenis kelamin** adalah perbandingan antara penduduk laki-laki dan penduduk perempuan pada suatu wilayah dan waktu tertentu. Biasanya dinyatakan dengan banyaknya penduduk laki-laki untuk 100 penduduk perempuan.
  6. **Distribusi penduduk** adalah pola persebaran penduduk di suatu wilayah, baik berdasarkan batas-batas geografis maupun berdasarkan batas-batas administrasi pemerintahan.
  7. **Komposisi penduduk** adalah pola persebaran penduduk menurut karakteristiknya, contoh: penduduk menurut kelompok umur, penduduk menurut jenis kelamin
  8. **Rumah tangga** adalah seseorang atau sekelompok orang yang
3. ***The growth rate of population** is the number that show percentage of population growth within a specified period.*
  4. ***Population density** is ratio of population per square kilometer.*
  5. ***Sex ratio** is the ratio of males population to females population in a given area and time, usually expressed as the number of males for every 100 females.*
  6. ***Population distribution** is the pattern of population distribution in an area, either by geographic boundaries or by government administrative boundaries.*
  7. ***Population compotion** isthe pattern of population distribution by its characteristics, example: population by age group, population by sex*
  8. ***Household** is an individual or group of people living in a*

## **SOCIAL**

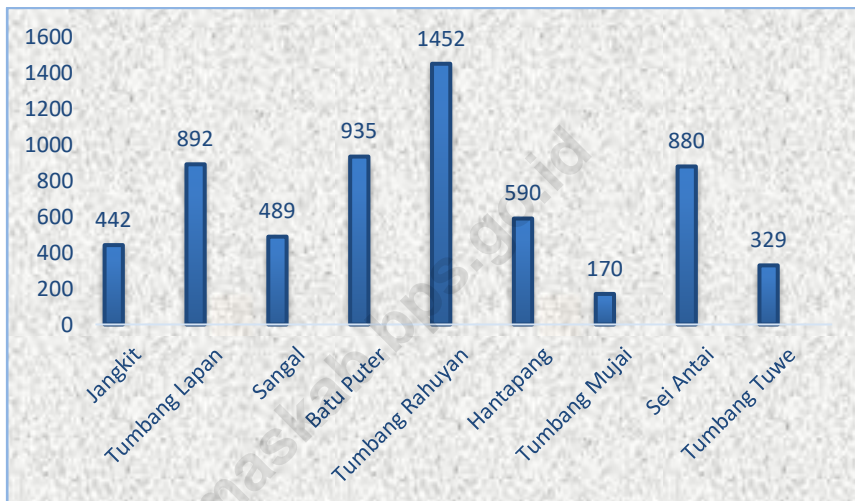
mendiami sebagian atau seluruh bangunan fisik/sensus dan biasanya tinggal bersama serta pengelolaan makan dari satu dapur. Yang dimaksud makan dari satu dapur adalah jika pengurusan kebutuhan sehari-harinya dikelola bersama-sama menjadi satu.

9. **Anggota rumah tangga** adalah semua orang yang biasanya bertempat tinggal di suatu rumah tangga, baik yang berada di rumah pada waktu pencacahan maupun yang sementara tidak ada.
10. **Rata-rata anggota rumah tangga** adalah angka yang menunjukkan rata-rata jumlah anggota rumah tangga per rumah tangga.

*physical/census building unit or part of it and usually commit on a common provision for food and other essentials of living. Common provision for food means one organising daily needs for all of household members.*

9. **Household member** are those who usually lives in a household regardless of their location at the time of enumeration.
10. **Average household size** is the average number of household members per household.

**Gambar 3** Jumlah Penduduk Kecamatan Rungan Hulu Menurut Desa/Kelurahan (Jiwa), 2017  
*Picture* **3** Jumlah Penduduk Kecamatan Rungan Hulu Menurut Desa/Kelurahan (Jiwa), 2017  
*Number of Rungan Hulu Population by Village/Ward (people), 2017*

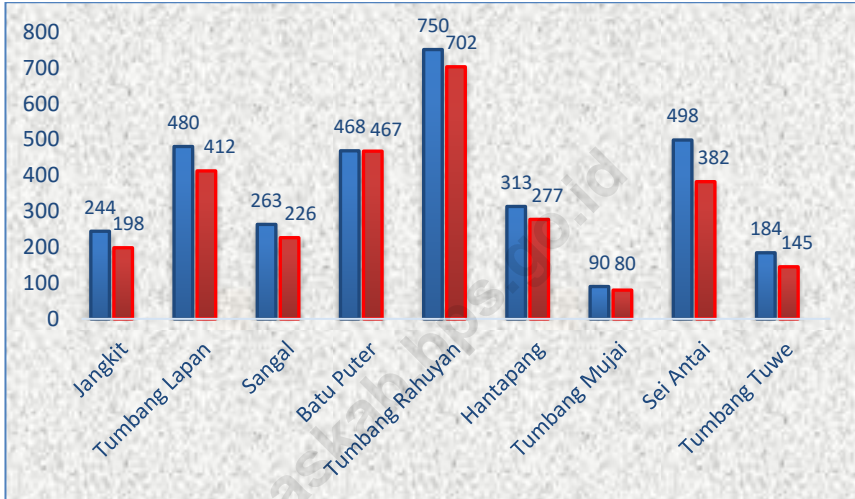


Sumber : BPS Kabupaten Gunung Mas – Proyeksi Penduduk

Source : BPS – Statistics of Gunung Mas Regency – Population Projection

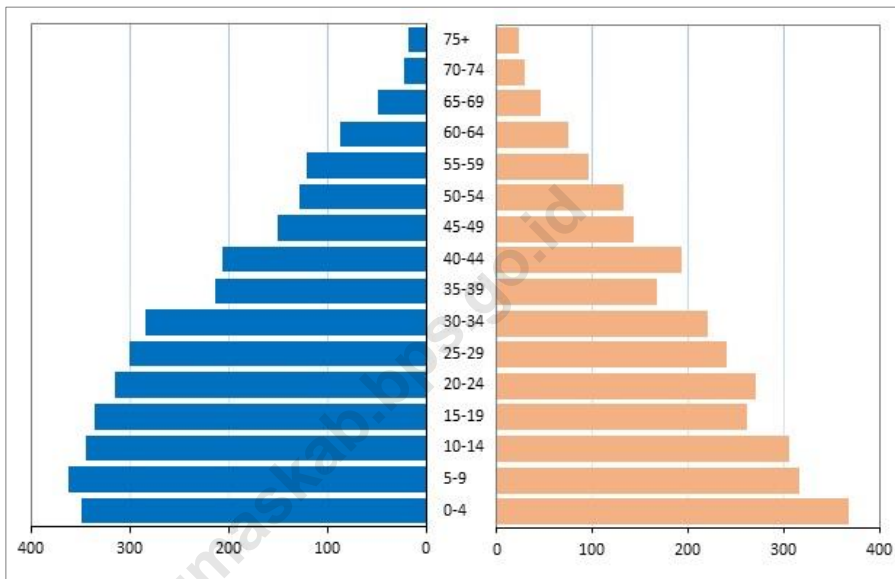


**Gambar 4** Jumlah Penduduk Kecamatan Rungan Hulu Menurut Desa/Kelurahan dan Jenis Kelamin (Jiwa), 2017  
**Picture** **Number of Rungan Hulu Population by Village/Ward and Sex (people), 2017**



Sumber : BPS Kabupaten Gunung Mas – Proyeksi Penduduk  
 Source : BPS – Statistics of Gunung Mas Regency – Population Projection

**Gambar 5** Piramida Penduduk Kecamatan Rungan Hulu, 2017  
**Picture** Population Pyramid of Rungan Hulu Subdistrict, 2017



Sumber : BPS Kabupaten Gunung Mas – Proyeksi Penduduk  
 Source : BPS – Statistics of Gunung Mas Regency – Population Projection

**Tabel 3.1. Jumlah Penduduk dan Pertumbuhan Penduduk Menurut Desa/Kelurahan di Kecamatan Rungan Hulu 2010, 2016, dan 2017**  
***Population and Population Growth Rate by Villages in Rungan Hulu Subdistrict, 2010, 2016, and 2017***

Kecamatan Subdistrict	Jumlah Penduduk Population			Persentase Pertumbuhan Penduduk Population Growth Rate (%)	
	2010	2016	2017	2010- 2017	2016- 2017
(1)	(2)	(3)	(4)	(5)	(6)
Jangkit	410	438	442	1,08	0,91
Tumbang Lapan	828	884	892	1,07	0,90
Sangal	454	485	489	1,07	0,82
Batu Puter	868	927	935	1,07	0,86
Tumbang Rahuyan	1 349	1 440	1452	1,06	0,83
Hantapang	549	586	590	1,03	0,68
Tumbang Mujai	157	168	170	1,14	1,19
Sei Antai	817	872	880	1,07	0,92
Tumbang Tuwe	306	327	329	1,04	0,61
<b>Rungan Hulu</b>	<b>5 738</b>	<b>6 127</b>	<b>6179</b>	<b>1,10</b>	<b>0,89</b>

Sumber: Proyeksi Penduduk, BPS Kabupaten Gunung Mas

Source : BPS-Statistic of Gunung Mas Regency

**Tabel 3.2. Jumlah Penduduk, Luas Wilayah, dan Kepadatan Penduduk Menurut Desa/Kelurahan di Kecamatan Rungan Hulu, 2017**  
**Number of Populations, Areas, and The Density Population by Village/Ward in Rungan Hulu Subdistrict, 2017**

<b>Desa/Kelurahan</b> <i>Village/Ward</i>	<b>Jumlah Penduduk</b> <i>Number of Population</i>	<b>Luas Wilayah</b> <i>Area</i>	<b>Kepadatan Penduduk</b> <i>Density Population</i>
(1)	(2)	(3)	(4)
Jangkit	442	103	4,3
Tumbang Lapan	892	132	6,8
Sangal	489	29	16,9
Batu Puter	935	124	7,5
Tumbang Rahuyan	1452	74	19,6
Hantapang	590	51	11,6
Tumbang Mujai	170	87	2
Sei Antai	880	90	9,8
Tumbang Tuwe	329	45	7,3
<b>Rungan Hulu</b>	<b>6 179</b>	<b>735</b>	<b>8,4</b>

Sumber : BPS Kabupaten Gunung Mas – Proyeksi Penduduk

Source : BPS – Statistics of Gunung Mas Regency – Population Projection

**Tabel 3.3. Jumlah Rumah Tangga dan Rata-Rata Penduduk per Rumah Tangga Menurut Desa/Kelurahan di Kecamatan Rungan Hulu, 2017**  
*Number of Household and The Average of Population in Every Household by Village/Ward in Rungan Hulu Subdistrict, 2017*

<b>Desa/Kelurahan</b> <i>Village/Ward</i>	<b>Rumah Tangga</b> <i>Household</i>	<b>Rata-Rata Penduduk per Rumah Tangga</b> <i>Average of Population in Every Household</i>
(1)	(2)	(3)
Jangkit	106	4,2
Tumbang Lapan	210	4,2
Sangal	115	4,3
Batu Puter	215	4,3
Tumbang Rahuyan	354	4,1
Hantapang	147	4,0
Tumbang Mujai	39	4,4
Sei Antai	201	4,4
Tumbang Tuwe	97	3,4
<b>Rungan Hulu</b>	<b>1 484</b>	<b>4,2</b>

Sumber : BPS Kabupaten Gunung Mas – Proyeksi Penduduk

Source : BPS – Statistics of Gunung Mas Regency – Population Projection

**Tabel 3.4. Banyaknya Penduduk Laki-Laki dan Perempuan serta Sex Ratio Menurut Desa/Kelurahan di Kecamatan Rungan Hulu, 2017**  
***Number of Male and Female Populations also The Sex Ratio by Village/Ward in Rungan Hulu Subdistrict, 2017***

<b>Desa/Kelurahan</b> <i>Village/Ward</i>	<b>Laki-Laki</b> <i>Male</i>	<b>Perempuan</b> <i>Female</i>	<b>Jumlah</b> <i>Total</i>	<b>Sex Ratio</b>
(1)	(2)	(3)	(4)	(5)
Jangkit	244	198	442	123
Tumbang Lapan	480	412	892	117
Sangal	263	226	489	116
Batu Puter	468	467	935	100
Tumbang Rahuyan	750	702	1 452	107
Hantapang	313	277	590	113
Tumbang Mujai	90	80	170	113
Sei Antai	498	382	880	130
Tumbang Tuwe	184	145	329	127
<b>Rungan Hulu</b>	<b>3 290</b>	<b>2 889</b>	<b>6 179</b>	<b>114</b>

Sumber : BPS Kabupaten Gunung Mas – Proyeksi Penduduk 2017

Source : BPS – Statistics of Gunung Mas Regency – Population Projection 2017


**Tabel 3.5. Banyaknya Penduduk Menurut Kelompok Umur dan Jenis Kelamin di Kecamatan Rungan Hulu, 2017**  
**Number of Populations by Age Group and Sex in Rungan Hulu Subdistrict, 2017**

Kelompok Umur <i>Age Group</i>	Jenis Kelamin / <i>Sex</i>		Jumlah <i>Total</i>
	Laki-Laki <i>Male</i>	Perempuan <i>Female</i>	
(1)	(2)	(3)	(4)
0-4	349	367	716
5-9	362	316	678
10-14	345	306	651
15-19	336	261	597
20-24	315	271	586
25-29	301	241	542
30-34	284	221	505
35-39	213	167	380
40-44	206	194	400
45-49	151	143	294
50-54	129	132	261
55-59	121	96	217
60-64	88	75	163
65+	90	99	189
<b>Rungan Hulu</b>	<b>3290</b>	<b>2889</b>	<b>6179</b>

Sumber : BPS Gunung Mas – Proyeksi Penduduk

Source : BPS - Statistics of Gunung Mas Regency – Population Projection

# 4 SOSIAL Social



Rasio Murid Guru di Kecamatan Rungan Hulu/  
*Teacher-Student Ratio in Rungan Hulu Subdistrict*

*SD/Elementary School = 10,18*

*SMP/Junior High School = 16,26*

*SMA/ Senior High School = 11,86*





**PENJELASAN TEKNIS**

1. **Jalur Pendidikan di Indonesia** terdiri atas 1) pendidikan formal, 2) pendidikan nonformal, dan 3) pendidikan informal yang ketiganya dapat saling melengkapi dan memperkaya (Undang-Undang No. 20 Tahun 2013 tentang Sistem Pendidikan Nasional).
  
2. **Jenjang Pendidikan Formal** terdiri atas pendidikan dasar, pendidikan menengah, dan pendidikan tinggi. Jenis pendidikan yang diajarkan mencakup pendidikan umum, kejuruan, akademik, profesi, vokasi, keagamaan, dan khusus.
  - a. Pendidikan Dasar berbentuk Sekolah Dasar (SD) dan Madrasah Ibtidaiyah (MI) atau bentuk lain yang sederajat serta Sekolah Menengah Pertama (SMP) dan Madrasah Tsanawiyah (MTs), atau bentuk lain yang sederajat.
  - b. Pendidikan Menengah berbentuk Sekolah Menengah Atas (SMA), Madrasah Aliyah (MA), Sekolah Menengah Kejuruan (SMK), dan Madrasah

**TECHNICAL NOTES**

1. ***The Education System in Indonesia*** consists of 1) a formal education, 2) non-formal education, and 3) informal education that all three can be complementary and enriching (Law No. 20 Year 2013 about The National Education System).
  
2. ***The Formal Education Level*** consists of primary education, secondary education, and high education. The kind of education that taught consists of general education, vocational, academic, professional, religious, and specific education.
  - a. *The Primary Education* consists of Elementary School and Islamic Elementary School or other equivalent forms and Junior High School and MTs, or other equivalent forms.
  - b. *The Secondary Education* consists of the senior high school, MA, Vocational School, and Vocational Madrasah Aliyah, or other equivalent forms.

- Aliyah Kejuruan (MAK), atau bentuk lain yang sederajat.
- c. Pendidikan Tinggi merupakan jenjang pendidikan setelah pendidikan menengah yang mencakup program pendidikan diploma, sarjana, magister, spesialis, dan doktor yang diselenggarakan oleh perguruan tinggi. Perguruan tinggi dapat berbentuk akademi, politeknik, sekolah tinggi, institut, atau universitas.
3. **Rumah Sakit** adalah tempat pemeriksaan dan perawatan kesehatan, biasanya berada di bawah pengawasan dokter/tenaga medis, yang melayani penderita yang sakit untuk berobat rawat jalan atau rawat inap.
  4. **Rumah Sakit Bersalin** adalah rumah sakit khusus untuk persalinan, dilengkapi pelayanan spesialis pemeriksaan kehamilan, persalinan, rawat inap dan rawat jalan ibu dan anak yang berada di bawah pengawasan dokter spesialis kandungan.
  5. **Rumah Bersalin** adalah sarana pelayanan kesehatan dengan izin sebagai rumah bersalin, dilengkapi
- c. *The High Education consists of the education level after the secondary education that consists of diplomas, bachelor, master, specialist, and doctoral degrees that are held by the college. The colleges can be academy, polytechnic, high school, institute, or university.*
3. **Hospital** is a place for health check, usually controlled/supervised by doctors/medical personnel to get outpatient or inpatient treatment services.
  4. **Maternity Hospital** is a specialized hospital for childbirth, has specialist inspection service to pregnancy, childbirth, hospitalization and outpatient for mothers and children that is under the supervision of an obstetrician.
  5. **Maternity House** is health care facility with a license as a maternity house, equipped with

- elayanan pemeriksaan kehamilan, persalinan serta pemeriksaan ibu dan anak yang berada di bawah pengawasan bidan senior.
6. **Poliklinik** adalah sarana kesehatan yang dipakai untuk pelayanan berobat jalan, biasanya berada di bawah pengawasan dokter/tenaga medis.
7. **Puskesmas (Pusat Kesehatan Masyarakat)** adalah unit pelaksana teknis dinas kesehatan kabupaten/kota yang mempunyai fungsi utama sebagai penyelenggara pelayanan kesehatan tingkat pertama. Wilayah kerja puskesmas maksimal adalah satu kecamatan dan untuk dapat menjangkau wilayah kerjanya, puskesmas mempunyai jaringan pelayanan yang meliputi unit Puskesmas Pembantu (Pustu), unit Puskesmas Keliling (Puskel), dan unit bidan desa/komunitas (Peraturan Menteri Kesehatan RI No. 75 Tahun 2015 Tentang Pusat Kesehatan Masyarakat).
8. **Apotek** adalah suatu tempat tertentu yang digunakan untuk melakukan pekerjaan kefarmasian, dan penyaluran/penjualan obat atau bahan farmasi dan persediaan
- prenatal care, childbirth and examination of mothers and children which is under the supervision of a senior midwife.*
6. **Polyclinic** is a health facility in which to get outpatient services, usually under the control of doctor/medical personnel.
7. **Public Health Center** is technical implementation unit of regency health department that have the primary function as a first-level health care providers. The working area standard of public health center is one district and to reach their working areas, public health centers have a service network covering subsidiary of public health center, mobile public health center units, and midwife units (Regulation of the Minister of Health of Indonesia Number 75 Year 2015 about Public Health Center).
8. **Pharmacy** is a specific place that is used for pharmaceutical jobs, and distribution/sale of drugs/pharmaceuticals and other medical supplies to people that

kesehatan lainnya kepada masyarakat yang dikelola oleh tenaga apoteker (Peraturan Menteri Kesehatan RI No. 1332 Tahun 2002 Tentang Perubahan Atas Peraturan Menteri Kesehatan RI No. 922/MENKES/PER/X/1993 Tentang Ketentuan dan Tata Cara Pemberian Izin Apotek).

9. **Imunisasi** adalah memasukkan kuman atau racun penyakit tertentu yang sudah dilemahkan (vaksin) ke dalam tubuh dengan cara disuntik atau diminum (diteteskan dalam mulut) dengan maksud agar terjadi kekebalan tubuh terhadap penyakit tersebut.

10. **BCG (Bacillus Calmette Guerin)** merupakan vaksinasi untuk mencegah penyakit TBC, diberikan pada bayi baru lahir atau anak, dengan suntikan pada kulit pangkal lengan atas. Bekas suntikan kemudian akan membentuk tonjolan kecil jaringan parut pada kulit lengan atas. Suntikan BCG diberikan kepada anak sebanyak 1 kali.

*are administered by trained pharmacist (Regulation of the Minister of Health of Indonesia Number 1332 Year 2002 about the Changes of Regulation of the Minister of Health of Indonesia Number*

*922/MENKES/PER/X/1993 about Pro-vision and Procedures for Administration of Licensed Pharmacies).*

9. **Immunization** is putting enervated microbe of a certain disease into human body by injection or drinking (dropping into mouth) to make the body immune to that disease.

10. **BCG (Bacillus Calmette Guerin)** is a vaccine to prevent TBC disease, given to newborns or children, by injection at the base of the skin of the upper arm. Injection site will form little bumps of scar tissue in the skin of the upper arm. BCG injections given to children 1 times.

11. **DPT (Difteri, Pertusis, Tetanus)** merupakan vaksin untuk mencegah penyakit Difteri, Pertusis, dan Tetanus yang diberikan pada bayi berumur 3 bulan ke atas, dengan suntikan pada paha, diulang 1 bulan dan 2 bulan kemudian, sehingga suntikan imunisasi DPT lengkap pada balita berjumlah 3 kali (kadang-kadang selang waktu antar suntikan bisa lebih dari 1 bulan).

12. **Peristiwa tindak pidana yang dilaporkan** ialah setiap peristiwa yang diterima kepolisian dari laporan masyarakat, atau peristiwa dimana pelakunya tertangkap tangan oleh kepolisian.

13. **Jumlah tindak pidana** menggambarkan jumlah kasus tindak pidana yang terjadi pada kurun waktu tertentu.

14. **Persentase penyelesaian tindak pidana**

$$= \frac{\text{Jumlah tindak pidana yang diselesaikan}}{\text{Jumlah peristiwa tindak pidana yang dilaporkan}} \times 100\%$$

11. **DPT (Diphtheria, Pertussis, Tetanus)** is a vaccine to prevent the diphtheria, pertussis, and tetanus disease, given to infants aged 3 months and above, with a shot in the thigh, repeated one month and two months later, so that the complete DPT immunization shots at toddler totaling 3 times (sometimes the time interval between injections can be more than 1 month).

12. **Reported crime incidence** includes all criminal cases reported and received by police office, and all crimes caught by police.

13. **Crime total** refers to the number of criminal cases occurring during a given period.

14. **Crime clearance rate**

$$= \frac{\text{Number of cleared criminal cases}}{\text{Number of reported criminal cases}} \times 100\%$$

*Crime clearance rate refers to percentage of crime clearance by*

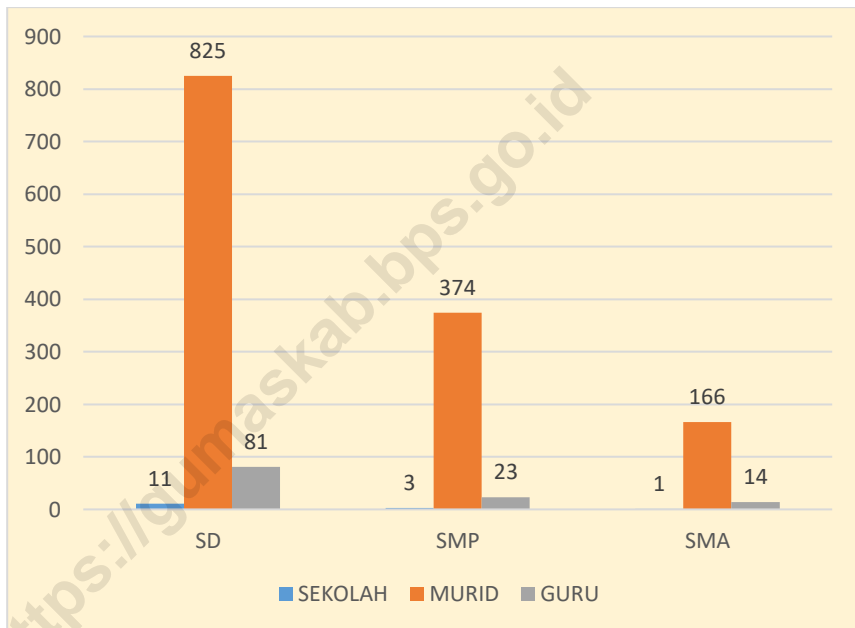
Persentase penyelesaian peristiwa tindak pidana menyatakan persentase penyelesaian tindak pidana oleh polisi. Suatu tindak pidana dinyatakan sebagai kasus yang selesai di tingkat kepolisian, apabila:

1. berkas perkaranya sudah siap untuk diserahkan atau telah diserahkan kepada kejaksaan;
2. dalam hal delik aduan, pengaduannya dicabut dalam tenggang waktu yang telah ditentukan menurut undang-undang;
3. telah diselesaikan oleh kepolisian berdasarkan azas *plichtmatigheid* (kewajiban berdasarkan kewenangan hukum);
4. kasus yang dimaksud tidak termasuk kompetensi kepolisian
5. tersangka meninggal dunia;
6. kasus kadaluwarsa.

*police. A criminal case is categorized as a cleared case by police, if:*

1. *All documents are ready to submit or already submitted to justice court;*
2. *In the case of attense that warrants complaint, the complaint was withdraw within a given period state in the law;*
3. *The case was cleared by police based on the principle of *plichtmatigheid* (obligation on the basis of law outhority);*
4. *The case was not the responsibility of police office;*
5. *The suspect died;*
6. *The case was out of date.*

**Gambar 6** Jumlah Murid, Guru, dan Sekolah di Kecamatan Rungan Hulu Menurut Jenjang Pendidikan, 2017  
*Number of Schools, Teachers and Students in Rungan Hulu Subdistrict by Educational Level, 2017*



Sumber : <http://dapo.dikdasmen.kemdikbud.go.id> diakses pada 8 Agustus 2018

Source : <http://dapo.dikdasmen.kemdikbud.go.id> accessed on 8 August 2018



## 4.1 PENDIDIKAN/ EDUCATION

**Tabel 4.1.1** Jumlah TK, Jumlah Kelas, Murid dan Guru di Kecamatan Rungan Hulu Menurut Desa/Kelurahan, 2017  
**Table** *Number of Schools, Classes, Students, and Teachers of Kindergarten in Rungan Hulu Subdistrict by Village/Ward, 2017*

Desa/Kelurahan <i>Village/Ward</i>	Jumlah / Total			
	TK <i>School</i>	Kelas <i>Class</i>	Murid <i>Student</i>	Guru <i>Teacher</i>
(1)	(2)	(3)	(4)	(5)
Jangkit	-	-	-	-
Tumbang Lapan	1	1	25	1
Batu Puter	-	-	-	-
Tumbang Rahuyan	1	2	41	3
Sei Antai	-	-	-	-
Tumbang Mujai	-	-	-	-
Sangal	1	1	15	2
Tumbang Tuwe	-	-	-	-
Hantapang	1	1	15	3
<b>Rungan Hulu</b>	<b>4</b>	<b>5</b>	<b>96</b>	<b>9</b>

Sumber :Dinas Pendidikan Kabupaten Gunung Mas

Source : Education Government Services of Gunung Mas Regency

**Tabel 4.1.2** Jumlah Sekolah Tingkat SD, Jumlah Kelas, Murid dan Guru di Kecamatan Rungan Hulu Menurut Desa/Kelurahan, 2017  
**Table** *Number of Schools, Classes, Students, and Teachers of Elementary Schools in Rungan Hulu Subdistrict by Village/Ward, 2017*

Desa/Kelurahan <i>Village/Ward</i>	Jumlah / <i>Total</i>			
	Sekolah <i>School</i>	Kelas <i>Class</i>	Murid <i>Student</i>	Guru <i>Teacher</i>
(1)	(2)	(3)	(4)	(5)
Jangkit	1	6	43	8
Tumbang Lapan	1	6	114	10
Batu Puter	2	12	154	9
Tumbang Rahuyan	3	18	203	24
Sei Antai	1	7	121	10
Tumbang Mujai	1	6	96	8
Sangal	1	6	60	8
Tumbang Tuwe	1	3	34	4
Hantapang	-	-	-	-
<b>Rungan Hulu</b>	<b>11</b>	<b>64</b>	<b>825</b>	<b>81</b>

Sumber : <http://dapo.dikdasmen.kemdikbud.go.id> diakses pada 8 Agustus 2018

Source : <http://dapo.dikdasmen.kemdikbud.go.id> accessed on 8 August 2018

**Tabel 4.1.3** Jumlah Sekolah Tingkat SMP Negeri dan Swasta, Murid dan Guru di Kecamatan Rungan Hulu Menurut Desa/Kelurahan, 2017  
*Number of State and Private Junior High Schools, Their Students, and Their Teachers in Rungan Hulu Subdistrict by Village/Ward, 2017*

Desa/Kelurahan <i>Village/Ward</i>	Sekolah Menengah Pertama (SMP) <i>Junior High School</i>			
	Negeri <i>State</i>	Swasta <i>Private</i>	Murid <i>Student</i>	Guru <i>Teacher</i>
(1)	(2)	(3)	(4)	(5)
Jangkit	1	-	34	4
Tumbang Lapan	1	-	128	8
Batu Puter	-	-	-	-
Tumbang Rahuyan	1	-	212	11
Sei Antai	-	-	-	-
Tumbang Mujai	-	-	-	-
Sangal	-	-	-	-
Tumbang Tuwe	-	-	-	-
Hantapang	-	-	-	-
<b>Rungan Hulu</b>	<b>3</b>	<b>-</b>	<b>374</b>	<b>23</b>

Sumber : <http://dapo.dikdasmen.kemdikbud.go.id> diakses pada 8 Agustus 2018

Source : <http://dapo.dikdasmen.kemdikbud.go.id> accessed on 8 August 2018

**Tabel 4.1.4** Jumlah Sekolah Tingkat SMA Negeri dan Swasta, Murid dan Guru di Kecamatan Rungan Hulu Menurut Desa/Kelurahan, 2017  
*Number of State and Private Senior High School, Their Students, and Their Teachers in Rungan Hulu Subdistrict by Village/Ward, 2017*

Desa/Kelurahan <i>Village/Ward</i>	Sekolah Menengah Kejuruan (SMK) <i>Senior High School</i>			
	Negeri <i>State</i>	Swasta <i>Private</i>	Murid <i>Student</i>	Guru <i>Teacher</i>
(1)	(2)	(3)	(4)	(5)
Jangkit	-	-	-	-
Tumbang Lapan	-	-	-	-
Batu Puter	-	-	-	-
Tumbang Rahuyan	1	-	166	14
Sei Antai	-	-	-	-
Tumbang Mujai	-	-	-	-
Sangal	-	-	-	-
Tumbang Tuwe	-	-	-	-
Hantapang	-	-	-	-
<b>Rungan Hulu</b>	<b>1</b>	<b>-</b>	<b>166</b>	<b>14</b>

Sumber : <http://dapo.dikdasmen.kemdikbud.go.id> diakses pada 8 Agustus 2018

Source : <http://dapo.dikdasmen.kemdikbud.go.id> accessed on 8 August 2018

## 4.2 KESEHATAN/ HEALTHY

**Tabel 4.2.1** Banyaknya Sarana Kesehatan di Kecamatan Rungan Hulu Menurut Desa/Kelurahan dan Jenisnya, 2017  
**Table** *Number of Health Facilities in Rungan Hulu Subdistrict by Village of Ward and Its Kind, 2017*

Desa/Kelurahan <i>Village/Ward</i>	Rumah Sakit <i>hospital</i>	Puskesmas <i>Health Center</i>	Pustu <i>Assistant of Health Center</i>	Poskes-des <i>Village Health Post</i>	Posyandu <i>Integrated Health Service Post</i>
(1)	(2)	(3)	(4)	(5)	(6)
Jangkit	-	-	1	-	1
Tumbang Lapan	-	1	-	-	1
Batu Puter	-	-	-	-	1
Tumbang Rahuyan	-	1	-	-	1
Sei Antai	-	-	-	-	1
Tumbang Mujai	-	-	-	-	1
Sangal	-	-	1	-	1
Tumbang Tuwe	-	-	-	-	1
Hantapang	-	-	-	1	1
<b>Rungan Hulu</b>	-	<b>2</b>	<b>2</b>	<b>1</b>	<b>9</b>

Sumber : Dinas Kesehatan Kabupaten Gunung Mas

Source : Health Government Services of Gunung Mas Regency

**Tabel 4.2.2** Banyaknya Tenaga Kesehatan di Kecamatan Rungan Hulu Menurut Desa/Kelurahan dan Jenisnya, 2017  
**Table** *Number of Health Workers in Rungan Hulu Subdistrict by Village/Ward and Its Kind, 2017*

<b>Desa/Kelurahan</b> <i>Village/Ward</i>	<b>Dokter Umum</b> <i>General Doctor</i>	<b>Dokter Spesialis</b> <i>Specialist</i>	<b>Bidan</b> <i>Midwife</i>	<b>Perawat</b> <i>Nurse</i>	<b>Dukun Bersalin</b> <i>Traditional Birth Attendance</i>
(1)	(2)	(3)	(4)	(5)	(6)
Jangkit	-	-	...	...	...
Tumbang Lapan	-	-	...	...	...
Batu Puter	-	-	...	...	...
Tbg. Rahuyan	-	-	...	...	...
Sei Antai	-	-	...	...	...
Tumbang Mujai	-	-	...	...	...
Sangal	-	-	...	...	...
Tumbang Tuwe	-	-	...	...	...
Hantapang	-	-	...	...	...
<b>Rungan Hulu</b>	-	-	<b>8</b>	<b>14</b>	<b>13</b>

Sumber : Dinas Kesehatan Kabupaten Gunung Mas

Source : Health Government Services of Gunung Mas Regency

**Tabel 4.2.3 Jumlah Kunjungan Wanita Hamil, Nifas/Menyusui, Bayi, dan Anak di Kecamatan Rungan Hulu, 2015-2017**  
**Number of Visited of Pregnancy Woman, Nipas, Baby, and Child in Rungan Hulu Subdistrict, 2015-2017**

<b>Jumlah Kunjungan</b> <i>Number of Visited</i>	<b>2015</b>	<b>2016</b>	<b>2017</b>
(1)	(2)	(3)	(4)
WanitaHamil/ <i>Pregnancy Woman</i>	133	152	154
Nifas/ <i>Nipas</i>	108	129	146
Bayi/ <i>Baby</i>	109	111	132
Anak/ <i>Child</i>	338	452	416

Sumber : Dinas Kesehatan Kabupaten Gunung Mas

Source : Health Government Services of Gunung Mas Regency

**Tabel** 4.2.4 Jumlah Persalinan Hidup dan Persalinan Mati di Kecamatan Rungan Hulu, 2017  
**Table** *Number of Life Birth and Still Birth in Rungan Hulu Subdistrict, 2017*

Jumlah Persalinan <i>Number of Birth</i>	Jumlah <i>Total</i>
(1)	(2)
<b>Persalinan Hidup/ <i>Life Birth</i></b>	
<i>Ibu/ Mother</i>	152
<i>Anak/ Child</i>	152
<b>Persalinan Mati/ <i>Still Birth</i></b>	
<i>Ibu/ Mother</i>	1
<i>Anak/ Child</i>	1

Sumber : Dinas Kesehatan Kabupaten Gunung Mas

Source : Health Government Services of Gunung Mas Regency



**Tabel 4.2.5 Banyaknya Klinik KB, Akseptor Aktif, dan Akseptor Baru di Kecamatan Rungan Hulu, 2017**  
**Number of Family Planning, Active Acceptor, and New Acceptor in Rungan Hulu Subdistrict, 2017**

Uraian <i>Descriptions</i>	Jumlah <i>Total</i>
(1)	(2)
<b>Klinik KB</b> <i>Family Planning Clinic</i>	11
<b>AkseptorAktif</b> <i>Active Acceptor</i>	1 154
<b>AkseptorBaru</b> <i>New Acceptor</i>	238
<b>PasanganUsiaSubur (PUS)</b> <i>Fertile Couples</i>	1 754

Sumber : Dinas Keluarga Berencana dan Pengendalian Penduduk Kabupaten Gunung Mas

Source : Family Planning and Population Control Offices of Gunung Mas Regency

**Tabel 4.2.6 Jumlah Peserta KB Menurut Jenis dan Jalur Pelayanan di Kecamatan Rungan Hulu, 2017**  
**Number of Family Planning Participants by Kind and Service Lines in Rungan Hulu Subdistrict, 2017**

<b>Jalur Pelayanan</b> <i>Service Line</i>	<b>Target</b> <i>Target</i>	<b>Realisasi</b> <i>Realization</i>
(1)	(2)	(3)
Akseptor Aktif/ <i>Active Acceptor</i>	1 141	1 154
Akseptor Baru/ <i>New Acceptor</i>	324	238

Sumber : Dinas Keluarga Berencana dan Pengendalian Penduduk Kabupaten Gunung Mas

Source : Family Planning and Population Control Offices of Gunung Mas Regency

**Tabel 4.2.7** Banyaknya Peserta KB Aktif Menurut Jenis Kontrasepsi yang Digunakan di Kecamatan Rungan Hulu, 2017  
**Table** *Number of Active Family Planning Participants by Kind of Used Contraception in Rungan Hulu Subdistrict, 2017*

Jenis Kontrasepsi <i>Kind of Contraception</i>	Jumlah Peserta KB <i>Number of Family Planning Participants</i>
(1)	(2)
IUD	-
MOP	-
MOW	-
Implant	158
Suntik	794
Pil KB	194
Kondom	8

Sumber : Dinas Keluarga Berencana dan Pengendalian Penduduk Kabupaten Gunung Mas

Source : *Family Planning and Population Control Offices of Gunung Mas Regency*

**Tabel 4.2.8 Banyaknya Balita Yang Pernah Mendapatkan Imunisasi Menurut Jenis Imunisasi, 2017**  
**Table** *Number of Toddlers Ever Getting Immunization By type of Immunization, 2017*

<b>Jenis Imunisasi</b> <i>Kind of Immunization</i>	<b>Jumlah Balita</b> <i>Number of Toddlers Participants</i>
(1)	(2)
BCG	104
Campak	116
DPT	109
Folio	101
Tetanus	91
Hepatitis B	82

Sumber : Dinas Kesehatan Kabupaten Gunung Mas

Source : Health Government Services of Gunung Mas Regency

### 4.3 AGAMA/ RELIGION

**Tabel 4.3.1** Jumlah Tempat Ibadah di Kecamatan Rungan Hulu Menurut Desa/Kelurahan, 2017  
**Table** *Number of Religious Workshop in Rungan Hulu Subdistrict by Village Ward, 2017*

Desa/Kelurahan <i>Village/Ward</i>	Masjid <i>Mosque</i>	Langgar/ Mushola	Gereja <i>Church</i>	Balai Kaharingan
(1)	(2)	(3)	(4)	(5)
Jangkit	-	-	1	1
Tumbang Lapan	-	-	1	1
Batu Puter	-	1	3	1
Tumbang Rahuyan	1	-	2	1
Sei Antai	-	-	1	1
Tumbang Mujai	-	-	1	-
Sangal	-	-	2	1
Tumbang Tuwe	-	-	-	-
Hantapang	-	-	2	1
<b>Rungan Hulu</b>	<b>1</b>	<b>1</b>	<b>13</b>	<b>7</b>

Sumber : Kementerian Agama Kabupaten Gunung Mas  
 Source : Ministry of Religious of Gunung Mas Regency

**Tabel 4.3.2** **Percentase Banyaknya Pemeluk Agama di Kecamatan Rungan Hulu Menurut Desa/Kelurahan dan Jenis Agama Kepercayaan, 2017**  
*Percentage of Religious in Rungan Hulu Subdistrict by Village/Ward and Kind of Religion, 2017*

Agama <i>Religion</i>	Persentase <i>Percentage</i>
(1)	(2)
Islam/Moslem	5,15
Kristen Protestan/ <i>Christian</i>	54,56
Katholik/ <i>Chatholic</i>	0,13
Kaharingan	40,16
Budha/ <i>Buddha</i>	-
<b>Rungan Hulu</b>	<b>100,00</b>

Sumber : Kementerian Agama Kabupaten Gunung Mas

Source : *Ministry of Religious of Gunung Mas Regency*

## 4.4 KRIMINAL/ CRIME

**Tabel 4.4.1** Banyaknya Tenaga Keamanan Menurut Desa/Kelurahan dan Jenisnya di Kecamatan Rungan Hulu, 2017  
**Table** *Number of Security Personnel by Village/Ward and Its Kind in Rungan Hulu Subdistrict, 2017*

Desa/Kelurahan <i>Village/Ward</i>	Jenis Petugas Keamanan/ <i>Kind of Security Personnel</i>			Jumlah <i>Total</i>
	Linmas	Babinsa	Polisi Pelayan Masyarakat	
(1)	(2)	(3)	(4)	(5)
Jangkit	4	-	-	4
Tumbang Lapan	6	-	-	6
Batu Puter	6	-	-	6
Tumbang Rahuyan	5	-	-	5
Sei Antai	4	-	-	4
Tumbang Mujai	2	-	-	2
Sangal	2	-	-	2
Tumbang Tuwe	3	-	-	3
Hantapang	3	-	-	3
<b>Rungan Hulu</b>	<b>35</b>	<b>-</b>	<b>-</b>	<b>35</b>

Sumber : Kantor Kecamatan Rungan Hulu

Source : Subdistrict Office of Rungan Hulu

#### 4.5 SOSIAL LAINNYA/ OTHERS SOCIAL

**Tabel 4.5.1** Jenis Pencemaran yang Pernah Terjadi di Kecamatan Rungan Hulu Menurut Desa/Kelurahan, 2017  
*Kind of Had Occurred Pollution in Rungan Hulu Subdistrict by Village/Ward, 2017*

Desa/Kelurahan <i>Village/Ward</i>	Jenis Pencemaran/ <i>Kind of Pollution</i>			
	Air <i>Water</i>	Tanah <i>Land</i>	Udara <i>Air</i>	Suara <i>Sound</i>
(1)	(2)	(3)	(4)	(5)
Jangkit	✓	-	-	✓
Tumbang Lapan	✓	-	-	-
Batu Puter	✓	-	-	-
Tumbang Rahuyan	✓	-	-	-
Sei Antai	✓	-	-	-
Tumbang Mujai	✓	-	-	✓
Sangal	✓	-	-	✓
Tumbang Tuwe	✓	-	-	-
Hantapang	✓	-	-	✓

Sumber : Kantor Kecamatan Rungan Hulu

Source : Subdistrict Office of Rungan Hulu



**Tabel 4.5.2** Jenis Bencana Alam yang Pernah Terjadi di Kecamatan Rungan Hulu Menurut Desa/Kelurahan, 2017  
**Table** *Kind of Had Occurred Disasters in Rungan Hulu Subdistrict by Village/Ward, 2017*

Desa/Kelurahan <i>Village/Ward</i>	Jenis Pencemaran/ <i>Kind of Pollution</i>			
	Air <i>Water</i>	Tanah <i>Land</i>	Udara <i>Air</i>	Suara <i>Sound</i>
(1)	(2)	(3)	(4)	(5)
Jangkit	√	-	-	√
Tumbang Lapan	√	-	-	√
Batu Puter	√	-	-	√
Tumbang Rahuyan	√	-	-	√
Sei Antai	√	-	-	-
Tumbang Mujai	√	-	-	-
Sangal	√	-	-	-
Hantapang	√	-	-	√

Sumber : Kantor Kecamatan Rungan Hulu  
 Source : *Subdistrict Office of Rungan Hulu*

**Tabel 4.5.3** Banyaknya Fasilitas Lapangan Olahraga di Kecamatan Rungan Hulu Menurut Desa/Kelurahan dan Jenis Olahraga, 2017  
*Number of Sports Field Facilities in Rungan Hulu Subdistrict by Village/Ward and Kind of Sports, 2017*

Desa/Kelurahan <i>Village/Ward</i>	Jenis Olahraga/ <i>Kind of Sports</i>				
	Sepak Bola <i>Football</i>	Voli <i>Volley-ball</i>	Bulutangkis <i>Badminton</i>	Bilyard <i>Bilyard</i>	Tenis Meja <i>Table Tennis</i>
(1)	(2)	(3)	(4)	(5)	(6)
Jangkit	-	1	-	-	-
Tumbang Lapan	-	1	-	1	-
Batu Puter	-	1	-	1	-
Tbg. Rahuyan	-	1	1	-	-
Sei Antai	-	1	1	-	-
Tumbang Mujai	-	-	-	-	-
Sangal	-	1	-	-	-
Tumbang Tuwe	-	-	-	-	-
Hantapang	-	1	1	-	-

Sumber : Kantor Kecamatan Rungan Hulu  
 Source : *Subdistrict Office of Rungan Hulu*



# 5 PERTANIAN Agriculture

Tiga Komoditas peternakan dengan produksi daging terbanyak, 2017  
Top 3 meat production of livestock in 2017



Babi/Pig  
5 343 kg



Ayam Pedaging/broiler  
6 985 kg



Ayam Buras  
2 789 kg





## PENJELASAN TEKNIS

## TECHNICAL NOTES

1. **Lahan sawah** adalah lahan pertanian yang berpetak-petak dan dibatasi oleh pematang (galengan), saluran untuk menahan/ menyalurkan air, yang biasanya ditanami padi sawah tanpa memandang dari mana diperoleh atau status lahan tersebut. Lahan yang dimaksud termasuk lahan yang terdaftar di Pajak Bumi Bangunan, luran Pembangunan Daerah, lahan bengkok, lahan serobotan, lahan rawa yang ditanami padi dan lahan bekas tanaman tahunan yang telah dijadikan sawah, baik yang ditanami padi, palawija atau tanaman semusim lainnya.
  2. **Tegal/Kebun** adalah lahan pertanian bukan sawah (lahan kering) yang ditanami tanaman semusim atau tahunan dan terpisah dengan halaman sekitar rumah serta penggunaannya tidak berpindah pindah.
  3. **Ladang/Huma** adalah lahan pertanian bukan sawah (lahan kering) yang biasanya ditanami tanaman semusim dan penggunaannya hanya semusim
1. **Wetland** is agricultural land that separated by small dykes to resist water, where the main crop is usually wetland paddy without considering where it is got from or the status of the land. It includes the land that is registered at land income tax office, regional development contribution, 'bengkok' land, illegal ownership, swamps for rice cultivation, and annual crop land mark that has been used as rice field, which are both planted with paddy, secondary crops or the other seasonal crops.
  2. **Dry field/Garden** is an dryland (unirrigated land) which is planted with seasonal or annual crops and separately from the yard around the house without shifting
  3. **Unirrigated agricultural field /Shifting cultivation land** is dryland (unirrigated land) that usually is cultivated for seasonal crops and utilized only for one or

atau dua musim, kemudian akan ditinggalkan bila sudah tidak subur lagi (berpindah-pindah). Kemungkinan lahan ini beberapa tahun kemudian akan dikerjakan kembali jika sudah subur.

*two seasons, then it will be left when it is not fertile (shifting). Maybe, this land will be used again in a few years if it has been fertile.*

4. Data pokok tanaman pangan yang dikumpulkan adalah luas panen dan produktivitas (hasil per hektar). Produksi tanaman pangan merupakan hasil perkalian antara luas panen dengan produktivitas. Pengumpulan data luas panen dilakukan setiap bulan dengan pendekatan area kecamatan di seluruh wilayah Gunung Mas. Pengumpulan data produktivitas dilakukan melalui pengukuran langsung pada plot ubinan berukuran 2½ m x 2½ m. Pengumpulan data produktivitas dilakukan setiap subround (empat bulanan) pada waktu panen petani.

4. *The main food crops data collected consists of harvested area and productivity (yield per hectare). Food crops production is generated by harvested area multiplied by productivity. The harvested area data is collected every month using sub district area approach in all sub district in Gunung Mas. The productivity data collection is conducted by a direct measurement in 2½m x 2½m crop cutting plot. The productivity measurement is conducted in every subround (four monthly) at the time when farmers are harvesting their crops.*

5. Data produksi padi dan palawija yang disajikan adalah dalam kualitas: gabah kering giling (padi), pipilan kering (jagung), biji kering (kedelai dan kacang tanah), dan umbi basah (ubi kayu dan ubi jalar).

5. *Production of paddy and secondary crops data are presented in the form of: dry unhusked rice (paddy), dry loose maize (maize), dry shells crops*

*(soybeans and peanuts), and fresh roots (cassava and sweet potatoes).*

- |  |   |
|--|---|
| <p>6. Bentuk produksi perkebunan adalah; karet kering (karet), buah (kelapa), dan tandan buah segar (kelapa sawit)</p>   | <p>6. <i>Form plantation production is; dry rubber (rubber), fruit (coconut), and fresh fruit bunches (palm)</i></p>  |
| <p>7. Data populasi ternak dan kegiatan pemotongan ternak bersumber dari Dinas Peternakan dan Perikanan,</p>   | <p>7. <i>Data of domestic livestock population and slaughtered activity are obtain from the Livetsock and Fishery Service Office of Gunung Mas Regency.</i></p>   |
| <p>8. Data statistik perikanan merupakan data sekunder yang bersumber dari Dinas Peternakan dan Perikanan. Statistik perikanan dibedakan atas data Perikanan Tangkap dan Perikanan Budidaya. Perikanan Tangkap diklasifikasikan atas penangkapan ikan di laut dan penangkapan ikan di perairan umum. Perikanan Budidaya diklasifikasikan atas jenis budidaya yaitu budidaya laut, tambak, kolam, karamba, jaring apung, dan sawah.</p> | <p>8. <i>Fishery Statistics are secondary data obtained from the Livestock and Fishery Service Office of Gunung Mas Regency. Fishery statistics are categorized into capture fisheries and aquaculture. Capture fisheries are further classified into marine capture fisheries and inland open water capture fisheries. Aquaculture are further classified into several types of culture: marine culture, brackish water pond, fresh water pond, cage, floating net, and fish breeding in paddy fields.</i></p> |





**Tabel 5.1 Luas Areal Tanam, Panen, dan Puso Tanaman Pangan di Kecamatan Rungan Hulu, 2015**  
**Planted Area, Harvested Area, and Damaged Area of Food Crops in Rungan Hulu Subdistrict, 2015**

<b>Jenis Tanaman</b> <i>Kind of Crops</i>	<b>Luas Tanam</b> <i>Planted Area</i> <b>(Ha)</b>	<b>Luas Panen</b> <i>Harvested Area</i> <b>(Ha)</b>	<b>Luas Puso</b> <i>Damaged Area</i> <b>(Ha)</b>
(1)	(2)	(3)	(4)
Padi Sawah	-	-	-
Padi Ladang	1 195	710	37
Ubi Kayu	11	4	-
Ubi Jalar	-	-	-
Jagung	66	2	2
Kacang Kedelai	-	-	-
Kacang Hijau	-	-	-
Kacang Tanah	-	-	-

Catatan/Notes : Data 2016 dan 2017 belum tersedia karena sedang dalam pergantian metodologi/Data is not available yet due to methodology change

Sumber: Luas panen dari Dinas Pertanian dan Ketahanan Pangan Kabupaten Gunung Mas melalui laporan statistik pertanian tanaman pangan, padi. Produktivitas dari Badan Pusat Statistik Kabupaten Gunung Mas melalui Survei Ubinan Tanaman Pangan

Source : Harvested Area Sourced from Agriculture and Food Security Office of Gunung Mas Regency through The Food Crops Statistical Report. Productivity Sourced from BPS-Statistics of Gunung Mas Regency through Surveys Of Food Crops

**Tabel 5.2** Luas Areal dan Produksi Tanaman Perkebunan Menurut Jenis Tanaman di Kecamatan Rungan Hulu, 2017  
**Table** *Planted Area and Production of Smallholders Estate by Kind of Crops in Rungan Hulu Subdistrict, 2017*

Jenis Tanaman <i>Kind of Crops</i>	Luas Areal <i>Planted Area</i> (Ha)	Produksi <i>Production</i> (Ton)
(1)	(2)	(3)
Karet	6 554	2 140
Kelapa	12	2,10
Kopi	-	-
Kelapa Sawit	1 090	630

Sumber : Dinas Pertanian Dan Ketahanan Pangan Kabupaten Gunung Mas  
 Source : *Agriculture and Food Security Service of Gunung Mas Regency*

**Tabel 5.3** Banyaknya Populasi Ternak Menurut Jenis Ternak di Kecamatan Rungan Hulu, 2017  
**Table** *Number of Livestock Population by Kind of Livestock in Rungan Hulu Subdistrict, 2017*

Jenis Ternak <i>Kind of Livestock</i>	Jumlah Hewan Ternak <i>Number of Livestock</i>
(1)	(2)
Sapi / <i>Cow</i>	94
Kerbau / <i>Buffalo</i>	-
Kambing / <i>Goat</i>	-
Babi / <i>Pig</i>	1 362

Sumber : Dinas Pertanian Dan Ketahanan Pangan Kabupaten Gunung Mas  
 Source : *Agriculture and Food Security Service of Gunung Mas Regency*

**Tabel 5.4** Banyaknya Hewan Unggas Menurut Jenis Hewan Unggas di Kecamatan Rungan Hulu, 2017  
**Table** *Number of Poultry Population by Kind of Poultry in Rungan Hulu Subdistrict, 2017*

Jenis Ternak <i>Kind of Livestock</i>	Jumlah Hewan Ternak <i>Number of Livestock</i>
(1)	(2)
Ayam Buras / <i>Native Chicken</i>	5 286
Ayam Pedaging / <i>Boller</i>	2 560
Ayam Petelur / <i>Layer</i>	-
Itik / <i>Duck</i>	256

Sumber : Dinas Pertanian Dan Ketahanan Pangan Kabupaten Gunung Mas  
 Source : *Agriculture and Food Security Service of Gunung Mas Regency*

**Tabel 5.5** Banyaknya Hewan Ternak yang Dipotong Menurut Jenis Hewan Ternak di Kecamatan Rungan Hulu, 2017  
**Table** *Number of Sliced Livestock by Kind of Livestock in Rungan Hulu Subdistrict, 2017*

Jenis Ternak <i>Kind of Livestock</i>	Jumlah Hewan Ternak <i>Number of Livestock Population</i>
(1)	(2)
Sapi / Cow	10
Kerbau / Buffalo	7
Kambing / Goat	5
Babi / Pig	93

Sumber : Dinas Pertanian Dan Ketahanan Pangan Kabupaten Gunung Mas  
 Source : Agriculture and Food Security Service of Gunung Mas Regency

**Tabel 5.6** Banyaknya Hewan Unggas yang Dipotong Menurut Jenis Hewan Unggas, 2017  
*Number of Sliced Poultry Population by Kind of Poultry, 2017*

Jenis Ternak <i>Kind of Livestock</i>	Jumlah Hewan Ternak <i>Number of Livestock</i>
(1)	(2)
Ayam Buras / <i>Native Chicken</i>	2 761
Ayam Pedaging / <i>Boller</i>	2 801
Ayam Petelur / <i>Layer</i>	-
Itik / <i>Duck</i>	20

Sumber : Dinas Pertanian Dan Ketahanan Pangan Kabupaten Gunung Mas  
 Source : *Agriculture and Food Security Service of Gunung Mas Regency*

**Tabel 5.7** Produksi Daging dan Telur Menurut Kecamatan dan Jenis Ternak di Kabupaten Gunung Mas, 2017  
**Table** Meat and Egg Production by Subdistrict and Type Livestock in Gunung Mas , 2017

Jenis Ternak <i>Kind of Livestock</i>	Jumlah Produksi <i>Number of Production</i>
(1)	(2)
<b>Daging (kg)/ Meat (kg)</b>	
Sapi	1 784
Kerbau	-
Kambing	-
Babi	5 343
Ayam Buras	2 789
Ayam Pedaging / Broiller	6 985
Ayam Petelur / Layer	-
Itik / Duck	30
<b>Telur (kg)/ Egg (kg)</b>	
Ayam Buras	2 861
Ayam Petelur	-

Sumber : Dinas Pertanian Dan Ketahanan Pangan Kabupaten Gunung Mas  
 Source : Agriculture and Food Security Service of Gunung Mas Regency



**Tabel 5.8** Banyaknya Luas Perairan dan Produksi Perikanan Darat Menurut Jenis Area, 2017  
*Number of Production and Area of Fresh-Water Fish by Kind of Areas, 2017*

Jenis Tanaman <i>Kind of Crops</i>	Luas Perairan <i>Area of Fresh-Water</i>	Produksi <i>Production (Ton)</i>
(1)	(2)	(3)
Kolam / <i>Fresh Water Pond</i>	4,85	200,59
Tambak / <i>Brackish Water Pond</i>	-	-
Keramba / <i>Cage</i>	-	-

Sumber: Dinas Perikanan Kabupaten Gunung Mas  
 Source : *Fishery Service of Gunung Mas Regency*

# 6

## PERINDUSTRIAN DAN ENERGI *Industry and Energy*



Sebanyak 71,43 persen rumah tangga di Kecamatan Rungan Hulu menggunakan listrik non PLN sebagai sumber penerangan utama pada tahun 2017

*71,43 percent of household in Rungan Hulu Subdistrict was using non PLN electricity as a main lighting source in 2017*



## PENJELASAN TEKNIS

1. **Industri manufaktur** adalah suatu kegiatan ekonomi yang melakukan kegiatan mengubah suatu barang dasar secara mekanis, kimia, atau dengan tangan sehingga menjadi barang jadi/setengah jadi, dan atau barang yang kurang nilainya menjadi barang yang lebih tinggi nilainya, dan sifatnya lebih dekat kepada pemakai akhir. Termasuk dalam kegiatan ini adalah jasa industri dan pekerjaan perakitan.
2. **Perusahaan atau usaha industri** adalah suatu unit (kesatuan) usaha yang melakukan kegiatan ekonomi, bertujuan menghasilkan barang atau jasa, terletak pada suatu bangunan atau lokasi tertentu, dan mempunyai catatan administrasi tersendiri mengenai produksi dan struktur biaya serta ada seorang atau lebih yang bertanggung jawab atas usaha tersebut.
3. Industri manufaktur dikelompokkan ke dalam 4 golongan berdasarkan banyaknya pekerja, yaitu: industri besar (100 orang pekerja atau lebih), industri sedang/menengah (20–99 orang

## TECHNICAL NOTES

1. **Manufacturing industry** is defined as an economic activity processing basic goods mechanically, chemicals or manually into final or intermediate goods. It is also defined as processing of lower value goods into higher value goods as final or intermediate products. The activities also include services for manufacturing and assembling.
2. **A manufacturing establishment** is defined as a production unit engaged in economic activity, producing goods or services, located in a building or in a certain location, keeping a business record concerning the production and cost structure, and having a person or more that are responsible to those activities.
3. **Manufacturing industries** are categorized into four groups, based on the number of employees: large scale manufacturing (100 employees or more), medium scale manufacturing (20–99 employees),

## INDUSTRY AND ENERGY

pekerja), industri kecil (5–19 orang pekerja), dan industri mikro (1–4 orang pekerja).

*small scale manufacturing (5–19 employees), and micro industry (1–4 employees).*

4. Perusahaan Listrik Negara (PLN) adalah Perusahaan Umum Milik Negara yang mempunyai aktivitas kegiatan pembangkitan, transmisi, dan distribusi tenaga listrik.
  5. Perusahaan Air Bersih adalah perusahaan yang mempunyai aktivitas dalam penampungan, penjernihan, dan penyaluran air baku atau air bersih dari terminal air melalui saluran air, pipa atau mobil tangki (dalam satu pengelolaan administrasi dengan kegiatan ekonomi) kepada rumah tangga, perusahaan industri, atau pengguna komersial lainnya.
  6. Jumlah listrik/gas/air bersih yang terjual adalah banyaknya listrik/gas/air bersih yang disalurkan kepada para pelanggan.
  7. Pelanggan adalah individu atau kelompok, baik rumah tangga, perusahaan atau institusi non
4. *State ElectricityMunicipality Company (PLN) is a State-owned Public Company that has the activity of generation, transmission, and distribution of electricityMunicipality.*
  5. *The Clean Water Companies is a companies that have activities in the reservoir, purification, and distribution of the raw water or clean water from water terminal through the conduit, pipe or tank car (within one administrative management of economic activity) to households, industries, or other commercial users.*
  6. *The amount of electricityMunicipality/gas/clean water sold is the number of electricityMunicipality/gas /clean water distributed to customers.*
  7. *Customers are individuals or groups, whether household, company or non-profit institutions*

profit yang membeli air bersih dari perusahaan air bersih.

*that buy water supply from water supply establishment.*

8. Air disalurkan adalah volume air bersih dari perusahaan air bersih

8. *Distributed water is the volume of water supply from water supply establishment.*

<https://gumaskab.bps.go.id>



**Tabel 6.1. Banyaknya Industri Kecil/Kerajinan Rumah Tangga di Kecamatan Rungan Hulu Menurut Desa/Kelurahan, 2014**  
**Number of Small Industries in Rungan Hulu Subdistrict by Village/Ward and Commodity of Industries, 2014**

Desa/Kelurahan <i>Village/Ward</i>	Komoditas Industri/ <i>Commodity of Industries</i>						Jumlah <i>Total</i>
	Kulit <i>Leather</i>	Kayu <i>Wood</i>	Logam <i>Metal</i>	Anya- man <i>Craft</i>	Gera- bah <i>Pottery</i>	Makan- an <i>Food</i>	
(1)	(2)	(3)	(4)	(5)	(6)	(7)	(8)
Jangkit	-	-	-	-	-	1	1
Tumbang Lapan	-	-	-	1	-	1	2
Batu Puter	-	-	-	-	-	2	2
Tbg. Rahuyan	-	2	-	1	-	6	9
Sei Antai	-	2	-	4	-	2	8
Tumbang Mujai	-	-	-	-	-	-	-
Sangal	-	-	-	-	-	2	2
Tumbang Tuwe	-	-	-	-	-	1	1
Hantapang	-	-	-	1	-	3	4
<b>Rungan Hulu</b>	-	<b>4</b>	-	<b>7</b>	-	<b>18</b>	<b>29</b>

Sumber : Podes 2014, BPS Kabupaten Gunung Mas

Source : Podes 2014, BPS – Statistics of Gunung Mas Regency



**Tabel 6.2** Keberadaan Penerangan Jalan dan Jenis Penerangan Jalan di Kecamatan Rungan Hulu Menurut Desa/Kelurahan, 2017  
**The Presence of Street Lighting and Kind of Street Lighting in Rungan Hulu Subdistrict by Village/Ward, 2017**

Desa/Kelurahan <i>Village/Ward</i>	Penerangan Jalan <i>Street Lighting</i>		Jenis Penerangan Jalan <i>Kind of Street Lighting</i>		
	Ada	Tidak Ada	Listrik Pemerintah	Listrik Non pemerintah	Bukan Listrik
(1)	(2)	(3)	(4)	(5)	(6)
Jangkit	-	√	-	-	-
Tumbang Lapan	-	√	-	-	-
Batu Puter	-	√	-	-	-
Tumbang Rahuyan	-	√	-	-	-
Sei Antai	-	√	-	-	-
Tumbang Mujai	-	√	-	-	-
Sangal	-	√	-	-	-
Tumbang Tuwe	-	√	-	-	-
Hantapang	-	√	-	-	-

Sumber : Masing-masing Kantor Desa/Kelurahan

Source : Each Villages Office

**Tabel 6.3** Persentase Rumah Tangga yang Memiliki Fasilitas Penerangan Menurut Desa/Kelurahan dan Jenisnya, 2017  
**Table** *Percentage of Households which Have Lighting Facilities by Village/Ward and Its Kind, 2017*

Desa/Kelurahan <i>Village/Ward</i>	Fasilitas Penerangan <i>Lighting Facilities</i>		
	PLN	Non PLN	Non Listrik
(1)	(2)	(3)	(4)
Jangkit	-	88,15	11,85
Tumbang Lapan	-	95,93	4,07
Batu Puter	-	69,11	30,89
Tumbang Rahuyan	-	15,64	84,36
Sei Antai	-	78,72	21,28
Tumbang Mujai	-	77,78	22,22
Sangal	-	97,57	2,43
Tumbang Tuwe	-	62,22	37,78
Hantapang	-	97,64	2,36

Sumber : Masing-masing Kantor Desa/Kelurahan

Source : Each Villages Office



# 7

## PERDAGANGAN DAN KOPERASI *Trade & Cooperation*



Terdapat 12 Koperasi Non KUD di  
Kecamatan Rungan Hulu yang berstatus aktif.

*There was 12 Non-Village Unit Cooperatives in  
Rungan Hulu Subdistrict that was active.*



**PENJELASAN TEKNIS**

**TECHNICAL NOTES**

- |  |  |
|--|--|
| <p>1. <b>Perdagangan</b> adalah suatu kegiatan ekonomi yang bergerak dalam penyediaan dan distribusi barang yang dibutuhkan oleh masyarakat dan sektor industri melalui mekanisme pasar atau operasi khusus untuk barang-barang kebutuhan masyarakat.</p>                                  | <p>1. <i>Trade is an economic activity that is engaged in the supply and distribution of essential goods to the public and industrial sectors through market mechanisms or special operations for goods for society.</i></p>   |
| <p>2. <b>SIUP</b> adalah Izin Usaha yang dikeluarkan Instansi Pemerintah melalui Dinas Perindustrian dan Perdagangan Kota/Wilayah sesuai domisili perusahaan. Pengesahan dokumen kepabeanan ekspor dan impor dilakukan oleh Bea dan Cukai berdasarkan Persetujuan Muat/Bongkar Barang.</p> | <p>2. <i>SIUP is issued Permit Government Agencies through the Department of Industry and Trade of the City / County according domicile of the company. Ratification of export and import customs documents conducted by the Customs and Excise Agreement on Load / Unloading goods.</i></p> |
| <p>3. <b>Badan usaha</b> adalah kesatuan yuridis (hukum), teknis, dan ekonomis yang bertujuan mencari laba atau keuntungan. <b>Badan Usaha</b> seringkali disamakan dengan perusahaan, walaupun pada kenyataannya berbeda.</p>   | <p>3. <i>The business entity is a juridical entity (law), technical, economical and aiming for profit or gain. Enterprises often equated with the company, although the reality is different.</i></p>  |
| <p>4. Perseroan terbatas (<b>PT</b>) (bahasa Belanda: Naamloze Vennootschap) adalah suatu badan hukum untuk menjalankan usaha yang memiliki modal terdiri dari saham-saham,</p>  | <p>4. <i>Limited Liability Company (PT) (Dutch: Naamloze Vennootschap) is a legal entity to run a business that consists of capital stocks,</i></p>  |

- yang pemiliknya memiliki bagian sebanyak saham yang dimilikinya.
5. **CV** adalah suatu bentuk badan usaha bisnis yang didirikan dan dimiliki oleh dua orang atau lebih untuk mencapai tujuan bersama dengan tingkat keterlibatan yang berbeda-beda di antara anggotanya. Barang-barang yang dikirim ke luar negeri untuk diolah dicatat sebagai ekspor, sedangkan hasil olahan yang dikembalikan ke Indonesia dicatat sebagai impor.
6. **Firma (Fa)** adalah badan usaha yang didirikan oleh 2 orang atau lebih dimana tiap- tiap anggota bertanggung jawab penuh atas perusahaan. Modal **firma** berasal dari anggota pendiri seta laba/ keuntungan dibagikan kepada anggota dengan perbandingan sesuai akta pendirian.
7. **Koperasi** adalah organisasi bisnis yang dimiliki dan dioperasikan oleh orang-seorang demi kepentingan bersama. **Koperasi** melandaskan kegiatan berdasarkan prinsip gerakan ekonomi rakyat yang berdasarkan asas kekeluargaan.
- which is a part owner of the shares they own.*
5. *CV is a form of business entity established and owned by two or more people to achieve a common goal with the level of involvement varies among its members. The goods are sent abroad to be processed are recorded as exports, while processed products that are returned to Indonesia are recorded as imports.*
6. *Firm (Fa) is an entity established by two or more persons in which each member tiap- take full responsibility for the company. Capital comes from the firm's founding member seta earnings / profits distributed to the members with the appropriate ratio of the deed.*
7. *The cooperative is a business organization owned and operated by the individual for the common interest. Cooperatives bases its activities on the principle of people's economic movement based on the principle of kindship.*

8. **Koperasi Unit Desa** adalah suatu Koperasi serba usaha yang beranggotakan penduduk desa dan berlokasi didaerah pedesaan, daerah kerjanya biasanya mencakup satu wilayah kecamatan. Pembentukan **KUD** ini merupakan penyatuan dari beberapa Koperasi pertanian yang kecil dan banyak jumlahnya dipedesaan
8. *Village Unit Cooperative is a cooperative venture consisting paced villagers located in the countryside, the area of work usually covers one of the districts. This cooperative formation represents the union of several small agricultural cooperatives, and many in the countryside*





**Tabel 7.1.1 Banyaknya Sarana Perekonomian di Kecamatan Rungan Hulu Menurut Desa/ Kelurahan dan Jenisnya, 2017**  
**Number of Means Economy in Rungan Hulu Subdistrict by Village/Ward and Its Kind, 2017**

Desa/Kelurahan <i>Village/Ward</i>	Sarana Perekonomian <i>Means Economy</i>		
	Pasar Market	Toko/ Kios Shop	Warung/Lainnya Stall/Others
(1)	(2)	(3)	(4)
Jangkit	-	10	-
Tumbang Lapan	-	21	-
Batu Puter	-	10	1
Tumbang Rahuyan	-	27	-
Sei Antai	-	14	1
Tumbang Mujai	-	5	-
Sangal	-	3	-
Tumbang Tuwe	-	4	-
Hantapang	-	13	-
<b>Rungan Hulu</b>	-	<b>107</b>	<b>2</b>

Sumber : Masing-masing Kantor Desa/Kelurahan

Source : Each Villages Office

**Tabel 7.1.2** Banyaknya Perusahaan yang Sudah Memiliki Surat Izin Usaha Perdagangan (SIUP) Menurut Bentuk Badan Usaha di Kecamatan Rungan Hulu, 2017  
*Number of Companies which have SIUP by Kind of Enterprises in Rungan Hulu Subdistrict, 2017*

<b>Badan Usaha</b> <i>Enterprises</i>	<b>Jumlah Perusahaan</b> <i>Number of Companies</i>
(1)	(2)
Perseroan Terbatas (PT)	-
CV/Firma	1
Koperasi	14
Perseorangan	5
Lainnya	-
<b>Jumlah/ Total</b>	<b>20</b>

Sumber :Dinas Perindustrian dan Perdagangan Kabupaten Gunung Mas  
 Source: *Industry and Trade Services of Gunung Mas Regency*

**Tabel 7.2.1 Banyaknya Koperasi Unit Desa dan Non Koperasi Unit Desa di Kecamatan Rungan Hulu, 2017**  
**Number of Village Unit Cooperatives and Non-Village Unit Cooperative in Rungan Hulu Subdistrict, 2017**

Badan Usaha <i>Enterprises</i>	Jumlah Perusahaan <i>Number of Companies</i>
(1)	(2)
<b>Koperasi Unit Desa (KUD)</b>	<b>1</b>
Aktif/ <i>Active</i>	-
Tidak Aktif/ <i>Non-Active</i>	1
<b>Non Koperasi Unit Desa (Non KUD)</b>	<b>14</b>
Aktif/ <i>Active</i>	12
Tidak Aktif/ <i>Non-Active</i>	2
<b>JUMLAH</b>	<b>15</b>

Sumber : Dinas Transmigrasi, Tenaga Kerja, Koperasi dan UMKM Kabupaten Gunung Mas

Source : *Transmigration, Labour, Cooperative and UMKM of Gunung Mas Regency*



# BAB 8

## Chapter 8

Transportasi, Komunikasi dan Pariwisata  
*Transportation, Communication and Tourism*



Kecamatan Rungan Hulu memiliki tempat destinasi wisata dan  
1 menara BTS



**PENJELASAN TEKNIS**

**TECHNICAL NOTES**

1. Jalan umum menurut statusnya dikelompokkan ke dalam jalan nasional, jalan provinsi, jalan kabupaten, jalan kota, dan jalan desa. Jalan nasional, merupakan jalan arteri dan jalan kolektor dalam sistem jaringan jalan primer yang menghubungkan antaribukota provinsi, dan jalan strategis nasional, serta jalan tol.
  2. Perkerasan jalan adalah campuran antara agregat dan bahan pengikat yang digunakan untuk melayani beban lalu lintas. Agregat yang dipakai adalah batu pecah atau batu belah atau batu kali ataupun bahan lainnya. Bahan ikat yang dipakai adalah aspal, semen ataupun tanah liat.
  3. Kantor Pos adalah tempat pemberi pelayanan komunikasi tertulis dan atau surat elektronik, layanan paket, layanan logistik, layanan transaksi keuangan, dan layanan keagenan pos untuk kepentingan umum. Rumah pos berfungsi sama seperti kantor pos dan kantor pos pembantu, bedanya rumah pos biasanya terletak di daerah terpencil.
1. *Public roads are grouped according to their status in the national roads, provincial roads, district roads, city streets and village roads. National road, an arterial and collector roads in the primary road network system that connects antaribukota provincial and national strategic roads, and toll roads.*
  2. *Pavement street is a mix between aggregate and binder used untuk airport traffic load. Aggregate used is crushed or split stone or stone or other materials. Connective material used is asphalt, cement or clay*
  3. *Post Office is a service provider facility of written communication and or electronic mail, parcel service, logistics services, financial transaction services, and postal services to the public. Postal house has the same function as the post office and subsidiary of post office, the difference is that postal house is usually located in remote areas.*





**Tabel 8.1.1** Jenis Permukaan Jalan Terluas di Kecamatan Rungan Hulu Menurut Desa/Kelurahan, 2017  
*Kind of Largest Road Surfaces in Rungan Hulu Subdistrict by Village/Ward, 2017*

Desa/Kelurahan <i>Village/Ward</i>	Jenis Permukaan Jalan Terluas <i>Kind of Largest Road Surfaces</i>		
	Aspal/ Beton <i>Asphalt/Concrete</i>	Kerikil/ Latrit <i>Gravel</i>	Tanah <i>Land</i>
(1)	(2)	(3)	(4)
Jangkit	√	-	√
Tumbang Lapan	√	-	√
Batu Puter	√	-	√
Tumbang Rahuyan	√	-	√
Sei Antai	-	-	√
Tumbang Mujai	√	-	√
Sangal	√	-	√
Tumbang Tuwe	-	-	√
Hantapang	√	-	√

Sumber : Kantor Kecamatan Rungan Hulu

Source : Subdistrict Office of Rungan Hulu

**Tabel 8.2.1 Jumlah Sarana Komunikasi Sosial di Kecamatan Rungan Hulu Menurut Desa/Kelurahan dan Jenisnya, 2017**  
*Number of Means Communication in Rungan Hulu Subdistrict by Village/Ward and Its Kind, 2017*

<b>Desa/Kelurahan</b> <i>Village/Ward</i>	<b>Kantor Pos/ Postu</b> <i>Post Office</i>	<b>RumahPos</b> <i>Post House</i>	<b>Menara BTS</b> <i>BTS Tower</i>
(1)	(2)	(3)	(4)
Jangkit	-	-	-
Tumbang Lapan	-	-	1
Batu Puter	-	-	-
Tumbang Rahuyan	-	-	-
Sei Antai	-	-	-
Tumbang Mujai	-	-	-
Sangal	-	-	-
Tumbang Tuwe	-	-	-
Hantapang	-	-	-
<b>Rungan Hulu</b>	-	-	<b>1</b>

Sumber : PT Telkom Cabang Kabupaten Gunung Mas  
 Source : PT Telkom Branch Gunung Mas Regency

# 9 KEUANGAN *Finance*

Total alokasi dana desa yang dikeluarkan untuk 8 desa di Kecamatan Rungan Hulu adalah 4.595.977.000

*Total of Village Budget for 8 villages in Rungan Hulu Subdistrict was 4.595.977.000*





## PENJELASAN TEKNIS

1. Sumber Dana Desa berasal dari APBN Pusat dan APBD (Provinsi dan Kabupaten)
2. Dana desa APBN adalah dana yang bersumber dari Anggaran Pendapatan dan Belanja Negara (APBN) yang diperuntukkan bagi desa yang ditransfer melalui Anggaran Pendapatan dan Belanja Daerah (APBD) kabupaten/kota dan digunakan untuk membiayai penyelenggaraan pemerintahan, pelaksanaan pembangunan, pembinaan kemasyarakatan dan pemberdayaan masyarakat. (Sumber: PP No. 60 tahun 2015, PP No. 22 tahun 2017)

Menurut PP No. 22 tahun 2017 pasal 30 A, pengalokasian anggaran Dana Desa dalam APBN dilakukan secara bertahap, yang dilaksanakan sebagai berikut: a. Tahun Anggaran 2017 paling sedikit sebesar 3% (tiga per seratus); b. Tahun Anggaran 2017 paling sedikit sebesar 6% (enam per seratus); dan c. Tahun Anggaran 2017 dan seterusnya sebesar 10%

## TECHNICAL NOTES

1. *Source of Funds from the state budget Village Centre and local (provincial and district)*
2. *Funds Budget village is funds from the State Budget (APBN) which is applied to the village that is transferred through the Regional Budget (APBD) district / city and used to fund governance, the implementation of development, social development and empowerment community. (Source: Government Regulation No. 60 of 2015, Government Regulation No. 22, 2017)*

*According to the PP 22 2017 Article 30 A, the Village Fund budget allocations in the state budget is done in stages, be implemented as follows: a. Fiscal Year 2017 of at least 3% (three per cent); b. Fiscal Year 2017 of at least 6% (six per cent); and c. Tahun Budget 2017 onwards by 10% (ten percent) of the budget transfer to Regions.*

## FINANCE

(sepuluh per seratus), dari anggaran Transfer ke Daerah.

3. Alokasi Dana Desa (ADD) APBD adalah dana untuk desa yang ditetapkan melalui Peraturan Bupati/Walikota yang paling sedikit 10% dari dana perimbangan yang diterima kabupaten/kota dalam anggaran pendapatan dan belanja daerah
3. *Village Fund Allocation (ADD) budget is funding for the village established by Regulation Regent / Mayor is at least 10% of equalization funds received by the district / city in the budget revenue and expenditure*
4. Menurut PP No. 43 tahun 2017 Pasal 96,  $ADD = 10\% \times (\text{Dana Bagi Hasil (DBH) Pajak dan Sumber Daya Alam} + \text{Dana Alokasi Umum (DAU)} - \text{Dana Alokasi Khusus (DAK)})$
4. *According to the PP 43 2017 Article 96,  $ADD = 10\% \times (\text{DBH Taxes and Natural Resources} + \text{General Allocation Fund (DAU)} - \text{Special Allocation Fund (DAK)})$*

**Tabel 9.1. Besarnya Alokasi Dana Desa (ADD) Menurut Sumbernya di Kecamatan Rungan Hulu, 2017**  
**Number of Village Fund Allocation in Rungan Hulu Subdistrict, 2017**

<b>Desa/Kelurahan</b> <i>Village/Ward</i>	<b>ADD Desa (Ribu Rp)</b> <i>Village Budget (housand Rp)</i>
(1)	(2)
Jangkit	578 014
Tumbang Lapan	595 547
Batu Puter	593 017
Tumbang Rahuyan	-
Sei Antai	583 386
Tumbang Mujai	559 244
Sangal	560 734
Tumbang Tuwe	563 072
Hantapang	562 963
<b>Rungan Hulu</b>	<b>4 595 977</b>

Sumber: Peraturan Bupati Gunung Mas Nomor 14 Tahun 2017

Source : Peraturan Bupati Gunung Mas Nomor 14 Tahun 2017



# DATA

MENCERDASKAN BANGSA

*Brighten The Nation*



**BADAN PUSAT STATISTIK  
KABUPATEN GUNUNG MAS**

***BPS - Statistics of Gunung Mas Regency***

Jalan Brigjend Katamso No.97, Kelurahan Tampang Tumbang Anjir

Kec. Kurun, Kab. Gunung Mas, Telp: (0537) 3052777

Homepage: <http://gumaskab.bps.go.id> Email: [bps6211@bps.go.id](mailto:bps6211@bps.go.id)

ISSN: 2407-1188



9 772407 120001