



KECAMATAN SINGKAWANG SELATAN DALAM ANGKA

2011



**BADAN PUSAT STATISTIK
KOTA SINGKAWANG**

Kecamatan Singkawang Selatan

Dalam Angka

2011

<http://singkawangkota.bps.go.id>

KECAMATAN SINGKAWANG SELATAN

DALAM ANGKA 2011

Katalog BPS : 1102001.6172.010

UkuranBuku : 21 x 16,5 cm

Naskah : Badan PusatStatistik Kota Singkawang

**Gambar : KoordinatorStatistik Kecamatan
Singkawang Selatan**

Diterbitkan oleh : Badan PusatStatistik Kota Singkawang

<http://singkawangkota.bps.go.id>

PEMERINTAH KOTA SINGKAWANG
KECAMATAN SINGKAWANG SELATAN

KATA SAMBUTAN

Dengan memanjatkan puji dan syukur ke hadirat Tuhan YME saya menyambut gembira atas terbitnya Publikasi Tahunan **“KECAMATAN SINGKAWANG SELATAN DALAM ANGKA 2011”** yang merupakan penerbitan yang ke lima, dari sejak pemekaran Kecamatan.

Terbitnya Publikasi ini disajikan hasil-hasil pelaksanaan pembangunan khususnya Kecamatan Singkawang Selatan secara kuantitatif, yaitu data/informasi statistik selama tahun 2010 ini, sangat dirasakan manfaatnya. Melalui publikasi ini akan diperoleh informasi lengkap tentang perkembangan dan hasil kegiatan pembangunan.

Selain itu, publikasi ini diharapkan dapat digunakan sebagai dasar dalam melakukan evaluasi terhadap hasil-hasil pembangunan dan selanjutnya dijadikan arah dalam hal pengambilan kebijakan yang berkaitan dengan pembangunan.

Kami berharap penerbitan publikasi ini secara berkesinambungan dan ucapan terima kasih kepada berbagai pihak yang telah membantu, semoga Tuhan YME menyertai dan memberkahi usaha dan pengabdian kita terhadap nusa dan bangsa.

Singkawang, November 2011.

Camat Singkawang Selatan

APRIYANTO, S.Sos
NIP. 19681129 198908 1 001

KATA PENGANTAR

Penerbitan publikasi "**KECAMATAN SINGKAWANG SELATAN DALAM ANGKA 2011**" oleh Badan Pusat Statistik merupakan kelanjutan dari publikasi yang sama dari tahun-tahun sebelumnya.

Dalam penerbitan ini disajikan hasil-hasil pembangunan Kecamatan Singkawang Selatan secara kuantitatif, yaitu data/informasi statistik mengenai pelaksanaan pembangunan di Kecamatan Singkawang Selatan yang ditinjau dari berbagai bidang sosial, ekonomi dan lain sebagainya. Data yang disajikan adalah kumpulan data skunder yang bersumber dari berbagai instansi/dinas/lembaga baik pemerintah maupun swasta serta hasil olahan data primer yang dilakukan oleh BPS Kota Singkawang.

Kepada semua pihak yang telah membantu kegiatan penyusunan dan penerbitan buku ini, kami mengucapkan terima kasih. Kami juga mengharapkan saran dan kritik, demi perbaikan dan penyempurnaan pada penerbitan yang akan datang.

Semoga Publikasi ini bermanfaat bagi kita semua.

Singkawang, November 2011

**Koordinator Statistik Kecamatan
Singkawang Selatan,**

MASUDI

NIP. 19590407 198102 1 004

DAFTAR ISI

KATA SAMBUTAN	i
KATA PENGANTAR	ii
DAFTAR ISI	iii
DAFTAR GAMBAR	iv
DAFTAR TABEL	v
Bab.1 Geografi	1
Bab.2 Pemerintahan	10
Bab.3 Penduduk	21
Bab.4 Sosial	36
Bab.5 Pertanian	79
Bab.6 Industri	89
Bab.7 Transportasi dan Komunikasi	93
Bab.8 Keuangan	100

DAFTAR GAMBAR

Gambar 1.	Persentase Luas Wilayah Kecamatan Singkawang Tengah Menurut Kelurahan Tahun 2010	3
Gambar 2.	Jumlah Kepala Keluarga Kecamatan Singkawang Tengah Tahun 2010	12
Gambar 3.	Jumlah Penduduk Menurut Jenis Kelamin di Kecamatan Singkawang Tengah Tahun 2010	23
Gambar 4.	Jumlah Murid Menurut Tingkat Pendidikan Kecamatan Singkawang Tengah Tahun 2010	39
Gambar 5.	Persentase Luas Panen Padi dan Palawija Kecamatan Singkawang Tengah Tahun 2010.....	81
Gambar 6.	Banyaknya Perusahaan Industri Sedang dan Tenaga Kerja di Kecamatan Singkawang Tengah Tahun 2006	91
Gambar 7.	Banyaknya Jasa Pos Dan Telekomunikasi di Kecamatan Singkawang Tengah Tahun 2010.....	95
Gambar 8.	Persentase Realisasi Pajak Bumi dan Bangunan Menurut Kelurahan di Kecamatan Singkawang Tengah Tahun 2010..	102

DAFTAR TABEL

	halaman
Tabel : 1.1	
Batas -Batas Wilayah Kecamatan Singkawang Selatan Menurut Arah Mata Angin	4
Tabel : 1.2	
Letak Geografis Kecamatan Singkawang Selatan menurut lintang dan bujur	4
Tabel : 1.3	
Luas Wilayah Kecamatan Singkawang Selatan Menurut Kelurahan/Desa Tahun 2010	5
Tabel : 1.4	
Luas Wilayah Menurut Penggunaan Lahan di Kecamatan Singkawang Selatan Tahun 2010	6
Tabel : 1.5	
Letak Wilayah Kelurahan/Desa di Kecamatan Singkawang Selatan Menurut Pantai/Bukan Pantai Tahun 2010	7
Tabel : 1.6	
Letak Ketinggian Kelurahan/Desa di Kecamatan Singkawang Selatan Menurut Ketinggian dari Permukaan Laut Tahun 2010 ..	8
Tabel : 1.7	
Jarak Tempuh dari Kantor Kelurahan/Desa Ke Kantor Camat di Kecamatan Singkawang Selatan	9
Tabel : 2.1.1	
Nama-Nama Camat Yang Pernah/Masih Menjabat di Kecamatan Singkawang Selatan sampai dengan Tahun 2010 ...	13
Tabel : 2.1.2	
Nama-Nama Perangkat Kecamatan yang Masih Menjabat di Kantor Camat Singkawang Selatan Tahun 2010	14
Tabel : 2.2.1	
Klasifikasi Dan Status Kelurahan/Desa di Kecamatan Singkawang Selatan Tahun 2010	15
Tabel : 2.2.2	
Klasifikasi Perkembangan Kelurahan/Desa di Kecamatan Singkawang Selatan Tahun 2010	16

Tabel : 2.2.3	
Perkembangan Kategori LKMD di Kecamatan Singkawang Selatan Tahun 2010	17
Tabel : 2.2.4.	
Banyaknya Rukun Warga, Rukun Tetangga dan Kepala Keluarga di Kecamatan Singkawang Selatan Tahun 2010	18
Tabel : 2.3.1	
Realisasi Pembuatan KTP di Kecamatan Singkawang Selatan Tahun 2006 – 2010	19
Tabel : 2.3.2	
Realisasi Pembuatan KK di Kecamatan Singkawang Selatan Tahun 2006 – 2010	20
Tabel : 3.1.1	
Banyaknya Penduduk Kecamatan Singkawang Selatan Tahun 2006 – 2010	24
Tabel : 3.1.2	
Luas Desa, Penduduk dan Kepadatan penduduk Kecamatan Singkawang Selatan Tahun 2010	25
Tabel : 3.1.3	
Kepadatan Penduduk per Rumah Tangga di Kecamatan Singkawang Selatan Tahun 2010	26
Tabel : 3.1.4	
Penduduk Menurut Jenis Kelamin di Kecamatan Singkawang Selatan Tahun 2010	27
Tabel : 3.1.5	
Penduduk WNI Menurut Jenis Kelamin di Kecamatan Singkawang Selatan Tahun 2010	28
Tabel : 3.1.6	
Penduduk WNA Menurut Jenis Kelamin di Kecamatan Singkawang Selatan Tahun 2010	29
Tabel : 3.1.7	
Banyaknya Mutasi Penduduk (Lahir, Mati, Pindah, Datang) di Kecamatan Singkawang Selatan Tahun 2010	30
Tabel : 3.1.8	
Kelahiran dan Kematian Menurut Jenis Kelamin di Kecamatan Singkawang Selatan Tahun 2010	31

Tabel : 3.2.1	
Penduduk Wajib Memiliki KTP di Kecamatan Singkawang Selatan Tahun 2006	32
Tabel : 3.2.2	
Penduduk Yang Memiliki KTP di Kecamatan Singkawang Selatan Tahun 2006	33
Tabel : 3.2.3	
Banyaknya Penduduk Menurut Jenis Agama/Kepercayaan di Kecamatan Singkawang Selatan Tahun 2010	34
Tabel : 4.1.1	
Banyaknya Sekolah Menurut Jenisnya di Kecamatan Singkawang Selatan Tahun 2010	40
Tabel : 4.1.2	
Banyaknya Ruang Belajar dan Kelas TK di Kecamatan Singkawang Selatan Tahun 2010	42
Tabel : 4.1.3	
Banyaknya Ruang Belajar dan Kelas SD di Kecamatan Singkawang Selatan Tahun 2010	43
Tabel : 4.1.4	
Banyaknya Ruang Belajar dan Kelas SLTP di Kecamatan Singkawang Selatan Tahun 2010	44
Tabel : 4.1.5	
Banyaknya Ruang Belajar dan Kelas SMU di Kecamatan Singkawang Selatan Tahun 2010	45
Tabel : 4.1.6	
Banyaknya Murid dan Guru TK di Kecamatan Singkawang Selatan Tahun 2010	46
Tabel : 4.1.7	
Banyaknya Murid dan Guru SD di Kecamatan Singkawang Selatan Tahun 2010	47
Tabel : 4.1.8	
Banyaknya Murid dan Guru SLTP di Kecamatan Singkawang Selatan Tahun 2010	48
Tabel : 4.1.9	
Banyaknya Murid dan Guru SMU di Kecamatan Singkawang Selatan Tahun 2010	49

Tabel : 4.1.10	
Banyaknya Sekolah di luar Dinas Pendidikan di Kecamatan Singkawang Selatan Tahun 2010	50
Tabel :4.1.11	
Banyaknya Ruang Belajar dan Kelas TK di luar Dinas Pendidikan di Kecamatan Singkawang Selatan Tahun 2010 ..	52
Tabel :4.1.12	
Banyaknya Ruang Belajar dan Kelas SD di luar Dinas Pendidikan di Kecamatan Singkawang Selatan Tahun 2010 ..	53
Tabel :4.1.13	
Banyaknya Ruang Belajar dan Kelas SLTP di luar Dinas Pendidikan di Kecamatan Singkawang Selatan Tahun 2010 ..	54
Tabel :4.1.14	
Banyaknya Ruang Belajar dan Kelas SMU di luar Dinas Pendidikan di Kecamatan Singkawang Selatan Tahun 2010 ..	55
Tabel :4.1.15	
Banyaknya Murid dan Guru TK di luar Dinas Pendidikan di Kecamatan Singkawang Selatan Tahun 2010	56
Tabel :4.1.16	
Banyaknya Murid dan Guru SD di luar Dinas Pendidikan di Kecamatan Singkawang Selatan Tahun 2010	57
Tabel :4.1.17	
Banyaknya Murid dan Guru SLTP di luar Dinas Pendidikan di Kecamatan Singkawang Selatan Tahun 2010	58
Tabel :4.1.18	
Banyaknya Murid dan Guru SMU di luar Dinas Pendidikan di Kecamatan Singkawang Selatan Tahun 2010	59
Tabel :4.1.19	
Banyaknya Sekolah, Murid dan Guru Menurut Tingkat Pendidikan di Kecamatan Singkawang Selatan Tahun 2010 ..	60
Tabel : 4.2.1	
Banyaknya Fasilitas Sarana/Prasarana Kesehatan di Kecamatan Singkawang Selatan Tahun 2010	61
Tabel : 4.2.2	
Banyaknya Tenaga Medis /Paramedis di Kecamatan Singkawang Selatan Tahun 2010	62
Tabel : 4.2.3	
Banyaknya Sarana Kesehatan Menurut Kelurahan/Desa di Kecamatan Singkawang Selatan Tahun 2010	63

Tabel : 4.2.4	
Banyaknya Tenaga Kesehatan Menurut Desa di Kecamatan Singkawang Selatan Tahun 2010	64
Tabel : 4.2.5	
Banyaknya PUS dan Peserta KB Aktif di Kecamatan Singkawang Selatan Tahun 2010	65
Tabel : 4.2.6	
Target dan Realisasi Peserta KB Baru di Kecamatan Singkawang Selatan Tahun 2010	67
Tabel : 4.2.7	
Banyaknya Keluarga Sejahtera Menurut Alasan di Kecamatan Singkawang Selatan Tahun 2010	69
Tabel : 4.3.1	
Banyaknya Kejahatan/Pelanggaran yang Dilaporkan dan Diselesaikan Polsek Singkawang Selatan Tahun 2010	70
Tabel : 4.4.1	
Banyaknya Tempat Ibadah Menurut jenisnya di Kecamatan Singkawang Selatan Tahun 2010	72
Tabel : 4.4.2	
Banyaknya Nikah, Talak, Cerai, dan Rujuk di Kecamatan Singkawang Selatan Tahun 2010	73
Tabel : 4.4.3	
Banyaknya Pernikahan Menurut Kelurahan di Kecamatan Singkawang Selatan Tahun 2010	74
Tabel : 4.4.4	
Banyaknya Jemaah Haji yang Berangkat Menurut Jenis Kelamin di Kecamatan Singkawang Selatan Tahun 2010	75
Tabel : 4.5.1	
Sumber Air Minum yang Utama Digunakan Rumah tangga di Kecamatan Singkawang Selatan Tahun 2010	76
Tabel : 4.5.2	
Tempat Buang Air Besar Sebagian Besar Rumah Tangga di Kecamatan Singkawang Selatan Tahun 2010	77
Tabel : 4.5.3	
Penggunaan Bahan Bakar Memasak Sebagian Besar Rumah Tangga di Kecamatan Singkawang Selatan Tahun 2010.....	78

Tabel : 5.1.1	
Luas Panen dan Produksi Padi di Kecamatan Singkawang Selatan Tahun 2010	82
Tabel :5.1.2	
Luas Panen dan Produksi Palawija di Kecamatan Singkawang Selatan Tahun 2010 (ha)	83
Tabel : 5.2.1	
Luas Areal Tanaman Perkebunan di Kecamatan Singkawang Selatan Tahun 2010	84
Tabel : 5.2.2	
Produksi dan Jumlah Petani Tanaman Perkebunan di Kecamatan Singkawang Selatan Tahun 2010	85
Tabel :5.3.1	
Populasi Ternak Sapi, Kambing, dan Babi di Kecamatan Singkawang Selatan Tahun 2007 – 2010	86
Tabel : 5.3.2	
Populasi Ayam Ras Petelur dan Pedaging di Kecamatan Singkawang Selatan Tahun 2007 – 2010	87
Tabel : 5.3.3	
Banyaknya Hewan Ternak yang Dipotong Menurut Jenisnya di Kecamatan Singkawang Selatan Tahun 2007 – 2010	88
Tabel : 6.1.1.	
Banyaknya Perusahaan Industri Besar/Sedang dan Tenaga Kerja di Kecamatan Singkawang Selatan Tahun 2006	92
Tabel : 7.1	
Kondisi Sebagian Besar Permukaan Jalan di Kecamatan Singkawang Selatan Tahun 2010	96
Tabel : 7.2	
Fasilitas Angkutan Umum yang dapat digunakan Penduduk di Kecamatan Singkawang Selatan Tahun 2006	97
Tabel : 7.3	
Banyaknya Sarana/Prasarana Pos & Telepon di Kecamatan Singkawang Selatan Tahun 2006	98
Tabel : 7.4	
Banyaknya Sarana/Prasarana Wisata dan Hiburan di Kecamatan Singkawang Selatan Tahun 2006	99

Tabel :8.1

Banyaknya Badan Usaha Lembaga Keuangan di Kecamatan
Singkawang Selatan Tahun 2006

103

<http://singkawangkota.bps.go.id>

BAB 1
GEOGRAFI

<http://singkawangkota.ms.go.id>

1. Letak Kecamatan

Kecamatan Singkawang Selatan terletak diantara Kecamatan Singawang Barat dan Kecamatan Singkawang Timur dengan luas wilayah 224.48 Km². Dibandingkan dengan kecamatan lain di Kota Singkawang, Kecamatan Singkawang Selatan merupakan yang terkecil luas wilayahnya. Batas-batas wilayah selengkapnya untuk Kecamatan Singkawang Selatan adalah :

- ▶ Utara : Kec. Singkawang Barat
- ▶ Selatan : Kab. Bengkayang
- ▶ Barat: Laut Natuna
- ▶ Timur : Kec. Singkawang Timur dan Kabupaten Bengkayang

Dilihat dari letak geografisnya maka Kecamatan Singkawang Selatan menurut lintang (derajat menit lintang) adalah 0^o44'55,85"LU - 0^o53'51"LU dan menurut bujur (derajat menit lintang) adalah 108^o51'47"BT - 108^o3'22"BT.

2. Luas Wilayah

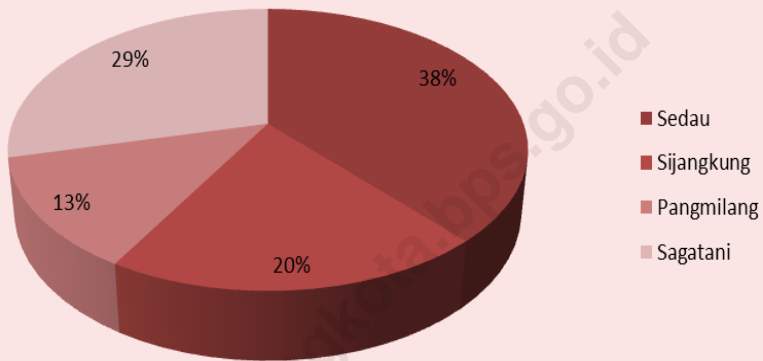
Kecamatan Singkawang Selatan terdiri dari empat kelurahan dengan luas wilayah 22.448 Ha atau

sekitar 44,54 persen dari luas kota Singkawang. Kelurahan terluas adalah kelurahan Sedau (8.611 ha atau 38,36 persen) dan kelurahan terkecil adalah Kelurahan Sijangkung (2.875 ha atau 12,81 persen) dari wilayah Kecamatan Singkawang Selatan. Dilihat dari letaknya, kebanyakan kelurahan merupakan daerah bukan pantai kecuali kelurahan Sedau dengan ketinggian < 500 m dari permukaan laut. Apabila dilihat dari jarak tempuh dari kelurahan menuju kantor camat berkisar 10-25 Km. Hanya Kelurahan Sedau yang dekat dengan jarak tempuh 3.8 Km.

3. Penggunaan Lahan

Sebagian besar lahan di kecamatan Singkawang Selatan merupakan lahan kering yang di usahakan dalam hal ini untuk ladang/ kebun, empang/ kolam dsb (12.580 Ha atau 56,04 Persen), sedangkan lahan kering yang tidak diusahakan hanya terdiri dari Bangunan/ Halaman/ Jalan (8.765 Ha atau 39,05 Persen). Sedangkan lahan sawah seluas 1.103 hektar atau 4,91 persen.

Gambar 1.
Persentase Luas Wilayah Kecamatan Singkawang Selatan
Menurut Kelurahan Tahn 2010



Tabel : 1.1
 Batas -Batas Wilayah Kecamatan Singkawang Selatan
 Menurut Arah Mata Angin

No.	Arah Mata Angin	Berbatasan Dengan
(1)	(2)	(3)
01.	Utara	Kec. Singkawang Barat
02.	Selatan	Kab. Bengkayang
03.	Barat	Laut Natuna
04.	Timur	Kec.Singkawang Timur dan Kab. Bengkayang

Tabel. 1.2.
 Letak Geografis Kota Singkawang Menurut Lintang dan Bujur

Uraian	Posisi / Derajat
Lintang/Latitude (Drj Mnt Ltg) ¹⁾	0 ⁰ 44'55,85"-0 ⁰ 53'51"
Bujur/Longitude (Drj Mnt Ltg) ¹⁾	108 ⁰ 51'47"-109 ⁰ 3'22"

Tabel : 1.3
Luas Wilayah Kecamatan Singkawang Selatan
Menurut Kelurahan/ Desa Tahun 2010

Kelurahan/Desa	Km ²	Hektar
(1)	(2)	(3)
01. Sedau	86,11	8.611
02. Sijangkung	44,93	4.493
03. Pangmilang	28,75	2.875
04. Sagatani	64,69	6.469
Total	224,48	22.448

Sumber : Kantor Camat Singkawang Selatan

Tabel : 1.4
Luas Wilayah Menurut Penggunaan Lahan
di Kecamatan Singkawang Selatan Tahun 2010

Penggunaan Lahan	Luas (ha)
(1)	(2)
I. Lahan Sawah	1.103
1. Irigasi Teknis	-
2. Irigasi Setengah Teknis	31
3. Irigasi Desa / Non PU	-
4. Irigasi Sederhana	409
5. Tadah Hujan	578
II. Lahan Kering Yg Diusahakan	12052
1. Tegal / Kebun	4522
2. Ladang / Huma	88
3. Perkebunan(Tan Keras/Tahunan)	6827
4. Hutan Rakyat	306
5. Empang/Tebat/Kolam/Tambak	15
6. Padang Pengembalaan/Rumput	5
7. Sementara tdk diusahakan	289
8. Lainnya	-
III. Lahan Bukan Pertanian	9293
1. Rumah Bangunan dan Halaman Sekitarnya	5123
2. Hutan Negara	2.930
3. Rawa-Rawa Tidak Ditanami	880
4. Lainnya	360
Total	22.448

Sumber : Kantor Camat Singkawang Selatan

Tabel : 1.5
 Letak Wilayah Kelurahan/Desa di Kecamatan Singkawang Selatan
 Menurut Pantai/Bukan Pantai Tahun 2010

Kelurahan/Desa	Pantai	Bukan Pantai
(1)	(2)	(3)
01. Sedau	v	-
02. Sijangkung	-	v
03. Pangmilang	-	v
04. Sagatani	-	v
Total	1	3

Sumber : Podes SE 2006

Tabel : 1.6
 Letak Ketinggian Kelurahan/Desa di Kecamatan Singkawang Selatan
 Menurut Ketinggian dari Permukaan Laut Tahun 2010

Kelurahan/Desa	< 500 m	500-700 m	> 700 m
(1)	(2)	(3)	(4)
01. Sedau	v	-	-
02. Sijangkung	-	-	v
03. Pangmilang	-	-	v
04. Sagatani	-	-	v
Total	1	-	3

Sumber : Kantor Camat Singkawang Selatan

Tabel : 1.7
Jarak Tempuh dari Kantor Kelurahan/Desa Ke Kantor Camat
di Kecamatan Singkawang Selatan

Kelurahan/Desa	Jarak (Km ²)
(1)	(2)
01. Sedau	3,8
02. Sijangkung	10
03. Pangmilang	12
04. Sagatani	25

Sumber : Kantor Camat Singkawang Selatan

BAB 2
PEMERINTAHAN

<http://singkawangkota.go.id>

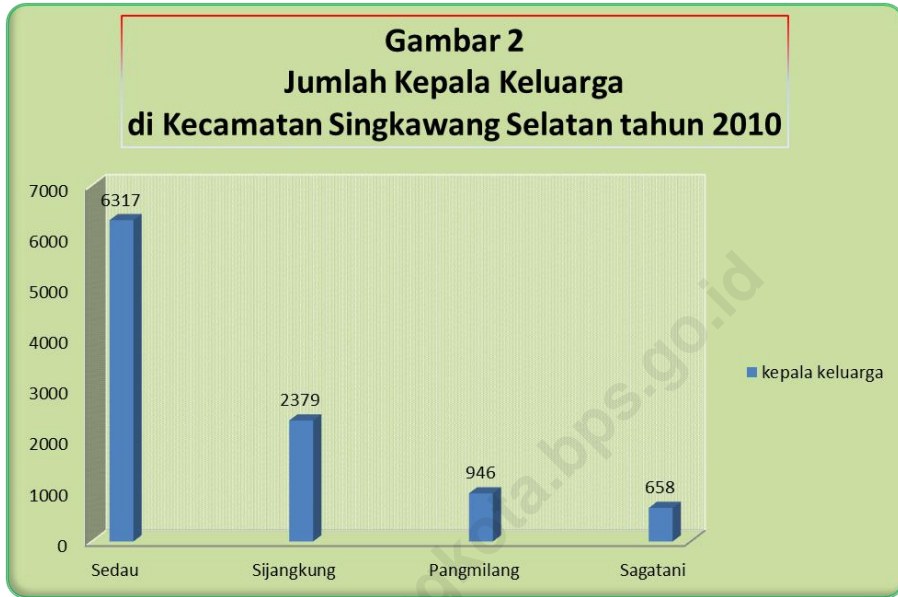
1. Pemerintahan

Kecamatan Singkawang Selatan pernah 8 kali berganti kepemimpinan. Terakhir mulai tahun 2010 Camat Singkawang Selatan adalah Apriyanto, S.Sos. Perangkat Kecamatan yang ada di Singkawang Selatan ada lima Seksi yaitu Pemerintahan, Kesos, Ekonomi dan Pembangunan, Trantib, dan Pendidikan.

Dilihat dari klasifikasi dan statusnya maka hanya Kelurahan Sedau yang berstatus perkotaan sisanya berstatus perdesaan. Dilihat dari perkembangan dan kategori LKMD kelurahan yang masuk ke dalam kelurahan swasembada dan kategori III hanya Kelurahan Sedau dan Sijangkung sedangkan sisanya merupakan kelurahan swakarya dan kategori II.

2. Satuan Lingkungan Setempat (SLS)

Seperti kecamatan lain di Kota Singkawang, di Singkawang Selatan Satuan Lingkungan Setempat (SLS) terdiri dari Rukun Warga (RW) dan Rukun Tetangga (RT), dimana jumlah RW adalah 22 dan RT berjumlah 124 dengan Kepala Keluarga sebanyak 10.300 KK.



Tabel : 2.1.1
 Nama-Nama Camat Yang Pernah/Masih Menjabat di Kecamatan
 Singkawang Selatan Sampai Dengan Tahun 2010

Nama	Lama Menjabat
(1)	(2)
01. M.Sadjri Zainuddin, BA	1982 - 1988
02. Drs. Jusni Jusri	1988 - 1990
03. Drs. Suparto Djunit	1990 - 1992
04. Drs. Uray Tajudin	1992 - 1998
05. Drs. Patrisius Leo	1998 - 1999
06. Drs.Ray Mondus Sailin	1999 - 2001
07. Libertus Ahie, SmHk	2001
08. Drs.Burhanudin	2001 - 2009
09. Apriyanto, S.Sos	2009 – 2010
10.Lukas Suharyadi S.Sos	2010 – sekarang

Sumber : Kantor Camat Singkawang Selatan

Tabel : 2.1.2
 Nama-Nama Perangkat Kecamatan yang masih Menjabat
 di Kantor Camat Singkawang Selatan Tahun 2010

Nama	Jabatan
(1)	(2)
01. LUKAS SUHARYADI,S.Sos	Camat
02 SAHBANI	Sekcam
03. RIO PURWONO,S.STP	Kasie Pemerintahan
04. ARIYANI	Kasie Kesos
05. SITI MAISARAH	Kasie Ekonomi & Pembangunan
06. ATSIBA SIMANJUNTAK	Kasie Pendidikan
07 SUHARIYADI	Kasie Trantib

Sumber : Kantor Camat Singkawang Selatan

Tabel : 2.2.1
Klasifikasi dan Status Kelurahan/Desa
di Kecamatan Singkawang Selatan Tahun 2010

Kelurahan/Desa	Klasifikasi	Status
(1)	(2)	(3)
01. Sedau	Kelurahan	Perkotaan
02. Sijangkung	Kelurahan	Pedesaan
03. Pangmilang	Kelurahan	Pedesaan
04. Sagatani	Kelurahan	Pedesaan

Sumber : Kantor Camat Singkawang Selatan

Tabel : 2.2.2
 Klasifikasi Perkembangan Kelurahan/Desa
 di Kecamatan Singkawang Selatan Tahun 2010

Kelurahan/Desa	Swadaya	Swakarya	Swasembada
(1)	(2)	(3)	(4)
01. Sedau	-	-	v
02. Sijangkung	-	-	v
03. Pangmilang	-	v	-
04. Sagatani	-	v	-
Total	-	2	2

Sumber : Kantor Camat Singkawang Selatan

Tabel : 2.2.3
Perkembangan Kategori Lembaga Ketahanan Masyarakat Desa
di Kecamatan Singkawang Selatan Tahun 2010

Kelurahan/Desa	Kategori I	Kategori II	Kategori III
(1)	(2)	(3)	(4)
01. Sedau	-	-	v
02. Sijangkung	-	-	v
03. Pangmilang	-	v	-
04. Sagatani	-	v	-
Total	-	2	2

Sumber : Kantor Camat Singkawang Selatan

Tabel : 2.2.4
 Banyaknya Rukun Warga, Rukun Tetangga dan Kepala Keluarga
 di Kecamatan Singkawang Selatan Tahun 2010

Kelurahan/Desa	Rukun Warga	Rukun Tetangga	Kepala Keluarga
(1)	(2)	(3)	(4)
01. Sedau	10	65	6.317
02. Sijangkung	5	27	2.379
03. Pangmilang	3	22	946
04. Sagatani	4	10	658
Total	22	124	10.300

Sumber : Kantor Camat Singkawang Selatan

Tabel : 2.3.1
 Realisasi Pembuatan Kartu Tanda Penduduk
 di Kecamatan Singkawang Selatan Tahun 2007 - 2010

Kelurahan/Desa	2007	2008	2009	2010
(1)	(3)	(4)	(5)	(5)
01. Sedau	-	8.697	-	-
02. Sijangkung	-	-	-	-
03. Pangmilang	-	-	-	-
04. Sagatani	-	-	-	-
Total	-	8.697	-	-

Sumber : Kantor Camat Singkawang Selatan

Keterangan : ... data tak tersedia

Tabel : 2.3.2
 Realisasi Pembuatan Kartu Keluarga
 di Kecamatan Singkawang Selatan Tahun 2007 - 2010

Kelurahan/Desa	2007	2008	2009	2010
(1)	(3)	(4)	(5)	(5)
01. Sedau	-	8.870	-	-
02. Sijangkung	-	-	-	-
03. Pangmilang	-	-	-	-
04. Sagatani	-	-	-	-
Total	-	8.870	-	-

Sumber : Kantor Camat Singkawang Selatan

Keterangan : ... data tak tersedia

BAB 3
PENDUDUK

<http://singkawangkotabps.go.id>

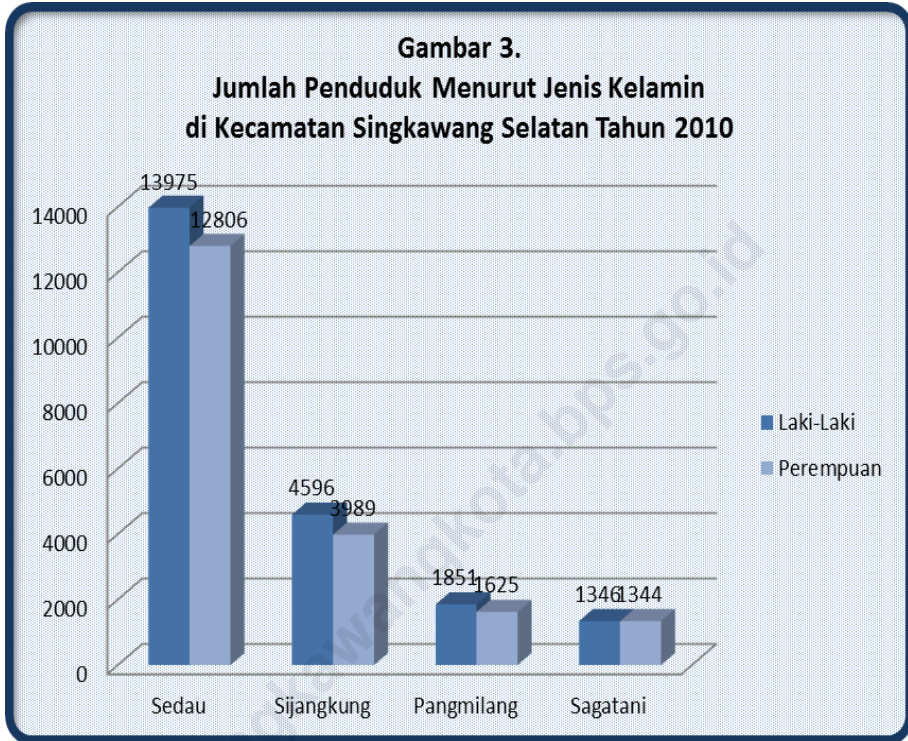
1. Penduduk

Pada tahun 2010 jumlah penduduk Kecamatan Singkawang Selatan sebanyak 41.423 jiwa, terdiri dari 21.768 laki-laki dan 19664 perempuan, dengan kata lain perbandingan antara penduduk laki-laki dan perempuan (sex Ratio) sebesar 1,11 persen.

Penduduk di Kecamatan Singkawang Selatan adalah yang terpadat ketiga setelah Kecamatan Singkawang Barat dan Kecamatan Singkawang Tengah di Kota Singkawang. Kepadatan tertinggi terdapat di Kelurahan Sedau yakni 311 orang per km², disusul kelurahan Sijangkung 299 orang per km², kemudian Kelurahan Pangmilang 77 orang per km², dan Kelurahan Sagatani 40 orang per km².

Faktor-faktor demografi seperti lahir, mati dan mutasi penduduk menyebabkan dinamika pertumbuhan penduduk. Kelahiran yang terjadi di Kecamatan Singkawang Selatan sebesar 365 bayi dengan kelurahan terbanyak adalah Kelurahan Sedau dengan angka 266 bayi dan terkecil

Kelurahan Sagatani dengan angka 11 bayi. Sedangkan kematian sebanyak 134 orang dengan kelurahan terbanyak adalah Kelurahan Sedau dengan angka 99 orang. Untuk mutasi penduduk yang datang sebanyak 327 orang dengan kelurahan yang paling banyak didatangi adalah Kelurahan Sedau dengan angka 124 orang dan yang paling sedikit Kelurahan Sagatani dengan angka 6 orang. Sedangkan yang pindah ada sekitar 619 orang dengan kelurahan yang banyak pindah adalah Kelurahan Sedau dengan angka 287 orang dan yang paling sedikit Kelurahan Sagatani dengan angka 16orang.



Tabel : 3.1.1.
Banyaknya Penduduk Kecamatan Singkawang Selatan
Tahun 2007-2010

Kelurahan/Desa	2007	2008	2009	2010
(1)	(3)	(4)	(5)	(5)
01. Sedau	24.516	24.454	25.848	26.781
02. Sijangkung	8.568	10.941	9.222	8.585
03. Pangmilang	2.014	3.299	2.215	3.476
04. Sagatani	2.531	2.965	2.632	2.590
Total	37.027	41.659	39.917	41.432

Sumber : BPS Kota Singkawang

Tabel : 3.1.2.
Luas Desa, Penduduk dan Kepadatan Penduduk
Kecamatan Singkawang Selatan Tahun 2010

Kelurahan/Desa	Luas (Km2)	Penduduk (jiwa)	Jiwa/Km2
(1)	(2)	(3)	(4)
01. Sedau	86,11	26.781	311
02. Sijangkung	28,75	8.585	299
03. Pangmilang	44,93	3.476	77
04. Sagatani	64,69	2.590	40
Total	224,48	41.432	184

Sumber : BPS Kota Singkawang

Tabel : 3.1.3.
Kepadatan Penduduk Per Rumah Tangga
di Kecamatan Singkawang Selatan Tahun 2010

Kelurahan/Desa	Rumah Tangga	Penduduk	Jiwa/Ruta
(1)	(2)	(3)	(4)
01. Sedau	6.317	26.781	4
02. Sijangkung	2.379	8.585	4
03. Pangmilang	946	3.476	4
04. Sagatani	658	2.590	4
Total	10.300	41.432	4

Sumber : BPS Kota Singkawang

Tabel : 3.1.4.
Penduduk Menurut Jenis Kelamin
di Kecamatan Singkawang Selatan Tahun 2010

Kelurahan/Desa	Laki-Laki	Perempuan	Jumlah
(1)	(2)	(3)	(4)
01. Sedau	13.975	12.806	26.781
02. Sijangkung	4.596	3.989	8.585
03. Pangmilang	1.851	1.625	3.476
04. Sagatani	1.346	1.344	2.590
Total	21.768	19.664	41.432

Sumber : BPS Kota Singkawang

Tabel : 3.1.5.
Penduduk menurut Kelompok Umur
di Kecamatan Singkawang Selatan Tahun 2010

Kelompok Umur	Laki-Laki (Jiwa)	Perempuan (Jiwa)	Jumlah (Jiwa)
(1)	(2)	(3)	(4)
0 - 4	2.337	2.205	4.542
5 - 9	2.464	2.341	4.805
10 - 14	2.448	2.299	4.747
15 - 19	2.394	2.167	4.561
20 - 24	1.979	1.746	3.725
25 - 29	1.773	1.622	3.395
30 - 34	1.584	1.330	2.914
35 - 39	1.448	1.174	2.622
40 - 44	1.207	995	2.202
45 - 49	1.014	882	1.896
50 - 54	935	819	1.754
55 - 59	740	599	1.339
60 - 64	512	479	991
65 - 69	368	345	713
70 - 74	288	293	581
75 +	277	368	645
Total	21.768	19.664	41.432

Sumber : BPS Kota Singkawang

Tabel : 3.1.6.
Penduduk W N I Menurut Jenis Kelamin
di Kecamatan Singkawang Selatan Tahun 2010

Kelurahan/Desa	Laki-Laki	Perempuan	Jumlah
(1)	(2)	(3)	(4)
01. Sedau	13.975	12.806	26.781
02. Sijangkung	4.596	3.989	8.585
03. Pangmilang	1.851	1.625	3.476
04. Sagatani	1.346	1.244	2.590
Total	21.768	19.664	41.432

Sumber : BPS Kota Singkawang

Tabel : 3.1.7.
Penduduk WNA Menurut Jenis Kelamin
di Kecamatan Singkawang Selatan Tahun 2010

Kelurahan/Desa	Laki-Laki	Perempuan	Jumlah
(1)	(2)	(3)	(4)
01. Sedau	-	-	-
02. Sijangkung	-	-	-
03. Pangmilang	-	-	-
04. Sagatani	-	-	-
Total	-	-	-

Sumber : BPS Kota Singkawang

Tabel : 3.1.8.
 Banyaknya Mutasi Penduduk (Lahir, Mati, Pindah, Datang)
 di Kecamatan Singkawang Selatan Tahun 2010

Kelurahan/Desa	Lahir	Mati	Datang	Pindah
(1)	(2)	(3)	(4)	(5)
01. Sedau	226	99	124	287
02. Sijangkung	85	29	118	245
03. Pangmilang	43	6	79	71
04. Sagatani	11	-	6	16
Total	365	134	327	619

Sumber : Kantor Camat Singkawang Selatan

Tabel : 3.1.9.
Kelahiran dan Kematian Menurut Jenis Kelamin
di Kecamatan Singkawang Selatan Tahun 2010

Kelurahan/Desa	Lahir		Mati	
	Laki-laki	Perempuan	Laki-laki	Perempuan
(1)	(2)	(3)	(4)	(5)
01. Sedau	103	123	70	29
02. Sijangkung	47	38	13	16
03. Pangmilang	19	24	3	3
04. Sagatani	8	3	-	-
Total	177	188	86	48

Sumber : Kantor Camat Singkawang Selatan

Tabel : 3.2.1.
Penduduk Wajib Memiliki Kartu Tanda Penduduk
di Kecamatan Singkawang Selatan Tahun 2010

Kelurahan/Desa	Laki-Laki	Perempuan	Jumlah
(1)	(2)	(3)	(4)
01. Sedau	-	-	-
02. Sijangkung	-	-	-
03. Pangmilang	-	-	-
04. Sagatani	-	-	-
Total	-	-	-

Sumber : Kantor Camat Singkawang Selatan

Tabel : 3.2.2.
Penduduk Yang Memiliki Kartu Tanda Penduduk
di Kecamatan Singkawang Selatan Tahun 2010

Kelurahan/Desa	Laki-Laki	Perempuan	Jumlah
(1)	(2)	(3)	(4)
01. Sedau	-	-	-
02. Sijangkung	-	-	-
03. Pangmilang	-	-	-
04. Sagatani	-	-	-
Total	-	-	-

Sumber : Kantor Camat Singkawang Selatan

Tabel : 3.2.3
 Banyaknya Penduduk Menurut Jenis Agama/Kepercayaan
 di Kecamatan Singkawang Selatan Tahun 2010

Kelurahan/Desa	Islam	Katholik	Protestan	Hindu
(1)	(2)	(3)	(4)	(5)
01. Sedau	-	-	-	-
02. Sijangkung	-	-	-	-
03. Pangmilang	-	-	-	-
04. Sagatani	-	-	-	-
Total	-	-	-	-

Lanjutan Tabel : 3.2.3

Kelurahan/Desa	Budha	Lainnya	Jumlah
(1)	(6)	(7)	(8)
01. Sedau	-	-	-
-			
02. Sijangkung	-	-	-
03. Pangmilang	-	-	-
04. Sagatani	-	-	-
Total	-	-	-

Sumber : KUA Kecamatan Singkawang Selatan

BAB 4

SOSIAL

<http://singkawangkombps.go.id>

1. Pendidikan

Menurut data Dinas Pendidikan Kota Singkawang tahun 2010 banyaknya ketersediaan sarana/prasarana pendidikan di Kecamatan Singkawang Selatan adalah: Sekolah TK ada 8 sekolah dengan jumlah guru 29 orang dan murid 306 orang, SD 25 sekolah dengan jumlah guru 357 orang dan murid 6.414 orang, SLTP 11 sekolah dengan jumlah guru 217 orang dan murid 2.372 orang, SLTA 6 sekolah dengan jumlah guru 116 orang dan murid 1.111 orang. Adapun Perguruan Tinggi (PT) tidak ada yang berlokasi di Kecamatan Singkawang Selatan.

2. Kesehatan

Berdasarkan data dari Dinas Kesehatan Kota Singkawang tahun 2010 di Singkawang Selatan ada 1 puskesmas, 5 puskesmas pembantu dan 1 puskesmas keliling. Selain fasilitas kesehatan tersebut di Singkawang Selatan didukung pula fasilitas kesehatan lainnya yaitu 1 toko obat.

Dalam rangka pencapaian tujuan pembangunan di bidang kesehatan perlu ditinjau dengan adanya tenaga kesehatan yang berkualitas. Di Singkawang Selatan pada tahun 2010 tersedia sebanyak 71 orang tenaga medis, yang terdiri dari 3 dokter. Selain itu terdapat 44 paramedis dan 24 orang non medis.

3. Keagamaan

Pada tahun 2010 di Kecamatan Singkawang Selatan bagi pemeluk agama islam ada 30 masjid dan 16 surau, pemeluk kristen protestan terdapat 14 gereja, dan pemeluk agama budha terdapat 60 vihara/klenteng.

Data yang berkaitan dengan pelayanan kepada masyarakat yang dilakukan oleh Kantor Departemen Agama yakni pemberangkatan jemaah haji asal Kecamatan Singkawang Selatan. Tercatat jema'ah haji yang berangkat tahun 2010 sebanyak 7 orang terdiri dari 5 laki-laki dan 2 perempuan.

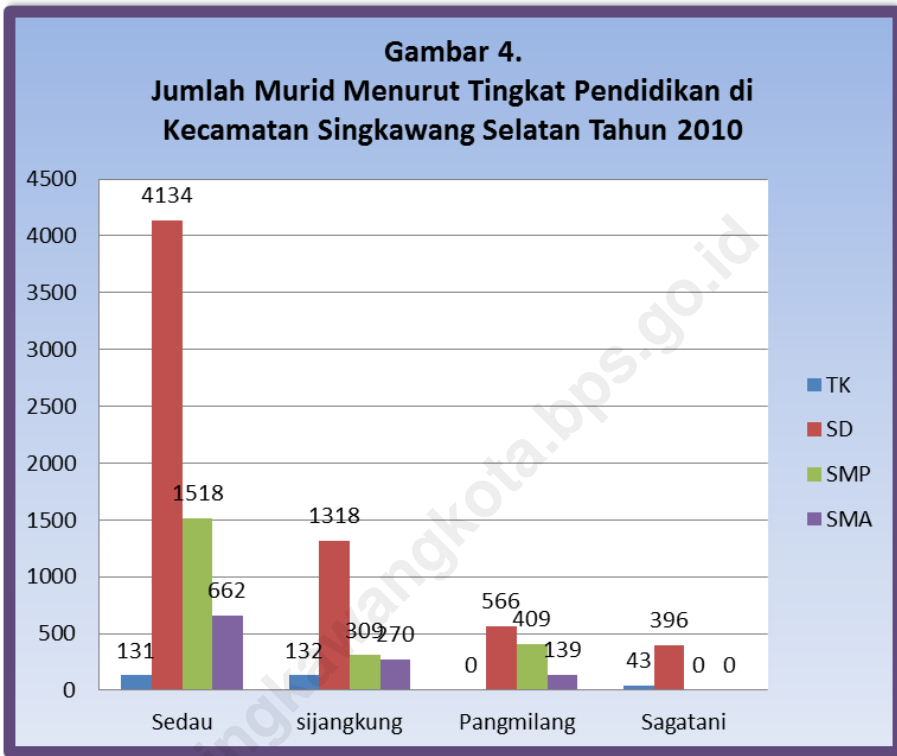
4. Kriminalitas

Tingkat Kriminalitas di Kecamatan Singkawang Selatan Pada tahun 2010 mengalami penurunan tercatat di Polsek Singkawang Selatan tindak kejahatan yang dilaporkan sebanyak 117 kasus dengan banyaknya kasus yang diselesaikan sebanyak 55 kasus. Jenis perkara terbanyak adalah pencurian biasa dengan pemberatan 37 kasus (31,62 persen) dan yang terendah penganiayaan berat, KDRT, bersama-sama melakukan kekerasan dan Trafecking masing-masing 1 kasus (0,85 persen). Sedangkan jenis kasus yang terbanyak diselesaikan adalah penganiayaan ringan 13 kasus (11,11 persen) dan yang terendah adalah Curanmor dan Penggelapan, dengan masing-masing 1 kasus (1,80 persen).

5. Sarana Prasarana

Kecamatan Singkawang Selatan yang berklasifikasi kota sebagian besar rumahtangga menggunakan mata air gunung

sebagai sumber air minum utama, sedangkan tempat buang air besarnya menggunakan jamban sendiri dan bukan jamban. Penggunaan bahan bakar di Kecamatan Singkawang Selatan rata-rata setiap rumahtang menggunakan minyak tanah dan kayu bakar.



Tabel : 4.1.1
 Banyaknya Sekolah Menurut Jenisnya
 di Kecamatan Singkawang Selatan Tahun 2010

Kelurahan/Desa	T K			S D		
	Negeri	Swasta	Jumlah	Negeri	Swasta	Jumlah
(1)	(2)	(3)	(4)	(5)	(4)	(5)
01. Sedau	1	2	3	12	2	14
02. Sijangkung	-	4	4	3	2	5
03. Pangmilang	-	1	1	3	-	3
04. Sagatani	-	1	1	1	1	2
Total	1	7	8	19	5	24

Sumber : Dinas Pendidikan Kec. Singkawang Selatan

Lanjutan Tabel : 4.1.1

Kelurahan/Desa	SLTP			SLTA		
	Negeri	Swasta	Jumlah	Negeri	Swasta	Jumlah
(1)	(2)	(3)	(4)	(5)	(4)	(5)
01. Sedau	4	1	5	1	1	2
02. Sijangkung	-	2	2	1	-	1
03. Pangmilang	2	-	2	1	-	1
04. Sagatani	-	-	-	-	-	-
Total	6	3	9	3	1	4

Sumber : Dinas Pendidikan Kec. Singkawang Selatan

Tabel : 4.1.2
 Banyaknya Ruang Belajar dan Kelas TK
 di Kecamatan Singkawang Selatan Tahun 2010

Kelurahan/Desa	Ruang belajar			Kelas		
	Negeri	Swasta	Jumlah	Negeri	Swasta	Jumlah
(1)	(2)	(3)	(4)	(5)	(4)	(5)
01. Sedau	2	10	12	2	6	8
02. Sijangkung	-	10	10	-	8	8
03. Pangmilang	-	-	-	-	-	-
04. Sagatani	-	3	3	-	3	3
Total	2	23	25	2	17	19

Sumber : Dinas Pendidikan Kec. Singkawang Selatan

Tabel : 4.1.3
 Banyaknya Ruang Belajar dan Kelas SD
 di Kecamatan Singkawang Selatan Tahun 2010

Kelurahan/Desa	Ruang Belajar			Kelas		
	Negeri	Swasta	Jumlah	Negeri	Swasta	Jumlah
(1)	(2)	(3)	(4)	(5)	(4)	(5)
01. Sedau	117	19	136	135	19	154
02. Sijangkung	43	13	56	35	12	47
03. Pangmilang	26	-	26	24	-	24
04. Sagatani	10	4	14	14	6	20
Total	196	36	232	208	37	245

Sumber : Dinas Pendidikan Kec. Singkawang Selatan

Tabel : 4.1.4
 Banyaknya Ruang Belajar dan Kelas SLTP
 di Kecamatan Singkawang Selatan Tahun 2010

Kelurahan/Desa	Ruang Belajar			Kelas		
	Negeri	Swasta	Jumlah	Negeri	Swasta	Jumlah
(1)	(2)	(3)	(4)	(5)	(4)	(5)
01. Sedau	47	10	57	48	9	57
02. Sijangkung	-	0	9	-	8	8
03. Pangmilang	18	-	18	15	-	15
04. Sagatani	-	-	-	-	-	-
Total	65	19	84	63	17	80

Sumber : Dinas Pendidikan Kec. Singkawang Selatan

Tabel : 4.1.5
 Banyaknya Ruang Belajar dan Kelas SMU
 di Kecamatan Singkawang Selatan Tahun 2010

Kelurahan/Desa	Ruang Belajar			Kelas		
	Negeri	Swasta	Jumlah	Negeri	Swasta	Jumlah
(1)	(2)	(3)	(4)	(5)	(4)	(5)
01. Sedau	9	12	21	11	12	23
02. Sijangkung	9	-	9	9	-	9
03. Pangmilang	6	-	6	6	-	6
04. Sagatani	-	-	-	-	-	-
Total	24	12	36	26	12	38

Sumber : Dinas Pendidikan Kec. Singkawang Selatan

Tabel : 4.1.6
Banyaknya Murid dan Guru TK
di Kecamatan Singkawang Selatan Tahun 2010

Kelurahan/Desa	Murid			Guru		
	Negeri	Swasta	Jumlah	Negeri	Swasta	Jumlah
(1)	(2)	(3)	(4)	(5)	(4)	(5)
01. Sedau	43	88	131	6	9	15
02. Sijangkung	-	132	132	-	20	20
03. Pangmilang	-	-	-	-	-	-
04. Sagatani	-	43	43	-	4	4
Total	43	263	306	6	33	39

Sumber : Dinas Pendidikan Kec. Singkawang Selatan

Tabel : 4.1.7
 Banyaknya Murid dan Guru SD
 di Kecamatan Singkawang Selatan Tahun 2010

Kelurahan/Desa	Murid			Guru		
	Negeri	Swasta	Jumlah	Negeri	Swasta	Jumlah
(1)	(2)	(3)	(4)	(5)	(4)	(5)
01. Sedau	3.589	545	4.134	194	27	221
02. Sijangkung	1.070	248	1.318	57	20	77
03. Pangmilang	566	-	566	37	-	37
04. Sagatani	347	49	396	22	2	24
Total	5.572	842	6.414	310	49	359

Sumber : Dinas Pendidikan Kec. Singkawang Selatan

Tabel : 4.1.8
 Banyaknya Murid dan Guru SLTP
 di Kecamatan Singkawang Selatan Tahun 2010

Kelurahan/Desa	Murid			Guru		
	Negeri	Swasta	Jumlah	Negeri	Swasta	Jumlah
(1)	(2)	(3)	(4)	(5)	(4)	(5)
01. Sedau	1.259	259	1.518	106	20	126
02. Sijangkung	-	309	309	-	26	26
03. Pangmilang	409	-	409	35	-	35
04. Sagatani	-	-	-	-	-	-
Total	1.668	568	2.236	141	46	187

Sumber : Dinas Pendidikan Kec. Singkawang Selatan

Tabel : 4.1.9
Banyaknya Murid dan Guru SMU
di Kecamatan Singkawang Selatan Tahun 2010

Kelurahan/Desa	Murid			Guru		
	Negeri	Swasta	Jumlah	Negeri	Swasta	Jumlah
(1)	(2)	(3)	(4)	(5)	(4)	(5)
01. Sedau	244	418	662	24	29	53
02. Sijangkung	270	-	270	28	-	28
03. Pangmilang	139	-	139	19	-	19
04. Sagatani	-	-	-	-	-	-
Total	653	418	1.071	71	29	100

Sumber : Dinas Pendidikan Kec. Singkawang Selatan

Tabel : 4.1.10
 Banyaknya Sekolah di luar Dinas Pendidikan
 di Kecamatan Singkawang Selatan Tahun 2010

Kelurahan/Desa	T K			S D		
	Negeri	Swasta	Jumlah	Negeri	Swasta	Jumlah
(1)	(2)	(3)	(4)	(5)	(4)	(5)
01. Sedau	-	-	-	-	1	1
02. Sijangkung	-	-	-	-	-	-
03. Pangmilang	-	-	-	-	-	-
04. Sagatani	-	-	-	-	-	-
Total	-	-	-	-	1	1

Sumber : Dinas Pendidikan Kec. Singkawang Selatan

Lanjutan Tabel : 4.1.10

Kelurahan/Desa	SLTP			SLTA		
	Negeri	Swasta	Jumlah	Negeri	Swasta	Jumlah
(1)	(2)	(3)	(4)	(5)	(4)	(5)
01. Sedau	-	2	2	-	1	1
02. Sijangkung	-	-	-	1	-	1
03. Pangmilang
04. Sagatani
Total		2	2	1	1	2

Sumber : Dinas Pendidikan Kec. Singkawang Selatan

Tabel : 4.1.11
 Banyaknya Ruang Belajar dan Kelas TK di luar Dinas Pendidikan
 di Kecamatan Singkawang Selatan Tahun 2010

Kelurahan/Desa	Ruang Belajar			Kelas		
	Negeri	Swasta	Jumlah	Negeri	Swasta	Jumlah
(1)	(2)	(3)	(4)	(5)	(4)	(5)
01. Sedau	-	-	-	-	-	-
02. Sijangkung	-	-	-	-	-	-
03. Pangmilang	-	-	-	-	-	-
04. Sagatani	-	-	-	-	-	-
Total	-	-	-	-	-	-

Sumber : Dinas Pendidikan Kec. Singkawang Selatan

Tabel : 4.1.12
 Banyaknya Ruang Belajar dan Kelas SD di luar Dinas Pendidikan
 di Kecamatan Singkawang Selatan Tahun 2010

Kelurahan/Desa	Ruang Belajar			Kelas		
	Negeri	Swasta	Jumlah	Negeri	Swasta	Jumlah
(1)	(2)	(3)	(4)	(5)	(4)	(5)
01. Sedau	-	10	10	-	9	9
02. Sijangkung	-	-	-	-	-	-
03. Pangmilang	-	-	-	-	-	-
04. Sagatani	-	-	-	-	-	-
Total	-	10	10	-	9	9

Sumber : Dinas Pendidikan Kec. Singkawang Selatan

Tabel : 4.1.13
 Banyaknya Ruang Belajar dan Kelas SLTP di luar Dinas Pendidikan
 di Kecamatan Singkawang Selatan Tahun 2010

Kelurahan/Desa	Ruang Belajar			Kelas		
	Negeri	Swasta	Jumlah	Negeri	suasta	Jumlah
(1)	(2)	(3)	(4)	(5)	(4)	(5)
01. Sedau	-	6	6	-	6	6
02. Sijangkung	-	-	-	-	-	-
03. Pangmilang	-	-	-	-	-	-
04. Sagatani	-	-	-	-	-	-
Total	-	6	6	-	6	6

Sumber : Dinas Pendidikan Kec. Singkawang Selatan

Tabel : 4.1.14
 Banyaknya Ruang Belajar dan Kelas SMU di luar Dinas Pendidikan
 di Kecamatan Singkawang Selatan Tahun 2010

Kelurahan/Desa	Ruang Belajar			Kelas		
	Negeri	Swasta	Jumlah	Negeri	Swasta	Jumlah
(1)	(2)	(3)	(4)	(5)	(4)	(5)
01. Sedau	-	3	3	-	3	3
02. Sijangkung	9	-	9	9	-	9
03. Pangmilang	-	-	-	-	-	-
04. Sagatani	-	-	-	-	-	-
Total	9	3	12	9	3	12

Sumber : Dinas Pendidikan Kec. Singkawang Selatan

Tabel : 4.1.15
 Banyaknya Murid dan Guru TK di luar Dinas Pendidikan
 di Kecamatan Singkawang Selatan Tahun 2010

Kelurahan/Desa	Murid			Guru		
	Negeri	Swasta	Jumlah	Negeri	Swasta	Jumlah
(1)	(2)	(3)	(4)	(5)	(4)	(5)
01. Sedau	-	-	-	-	-	-
02. Sijangkung	-	-	-	-	-	-
03. Pangmilang	-	-	-	-	-	-
04. Sagatani	-	-	-	-	-	-
Total	-	-	-	-	-	-

Sumber : Dinas Pendidikan Kec. Singkawang Selatan

Tabel : 4.1.16
 Banyaknya Murid dan Guru SD di luar Dinas Pendidikan
 di Kecamatan Singkawang Selatan Tahun 2010

Kelurahan/Desa	Murid			Guru		
	Negeri	Swasta	Jumlah	Negeri	Swasta	Jumlah
(1)	(2)	(3)	(4)	(5)	(4)	(5)
01. Sedau	-	186	186	-	14	14
02. Sijangkung	-	-	-	-	-	-
03. Pangmilang	-	-	-	-	-	-
04. Sagatani	-	-	-	-	-	-
Total	-	186	186	-	14	14

Sumber : Dinas Pendidikan Kec. Singkawang Selatan

Tabel : 4.1.17
 Banyaknya Murid dan Guru SLTP di luar Dinas Pendidikan
 di Kecamatan Singkawang Selatan Tahun 2010

Kelurahan/Desa	Murid			Guru		
	Negeri	Swasta	Jumlah	Negeri	Swasta	Jumlah
(1)	(2)	(3)	(4)	(5)	(4)	(5)
01. Sedau	-	136	136	-	30	30
02. Sijangkung	-	-	-	-	-	-
03. Pangmilang	-	-	-	-	-	-
04. Sagatani	-	-	-	-	-	-
Total	-	136	136	-	30	30

Sumber : Dinas Pendidikan Kec. Singkawang Selatan

Tabel : 4.1.18
 Banyaknya Murid dan Guru SMU di luar Dinas Pendidikan
 di Kecamatan Singkawang Selatan Tahun 2010

Kelurahan/Desa	Murid			Guru		
	Negeri	Swasta	Jumlah	Negeri	Swasta	Jumlah
(1)	(2)	(3)	(4)	(5)	(4)	(5)
01. Sedau	-	40	40	-	16	16
02. Sijangkung	270	-	270	28	-	28
03. Pangmilang	-	-	-	-	-	-
04. Sagatani	-	-	-	-	-	-
Total	270	40	310	28	16	44

Sumber : Dinas Pendidikan Kec. Singkawang Selatan

Tabel : 4.1.19
 Banyaknya Sekolah, Murid dan Guru menurut Tingkat Pendidikan
 di Kecamatan Singkawang Selatan Tahun 2010

Tingkat Pendidikan	Sekolah	Guru	Murid	Rasio	
				Murid / Sekolah	Murid / Guru
(1)	(2)	(3)	(4)	(5)	(6)
01. Taman kanak-kanak	8	39	306	38	9
02. Sekolah dasar	24	359	6.414	267	18
03. Sekolah Lanjutan Pertama	11	217	2.372	216	11
04. Sekolah Lanjutan Atas	5	116	1.111	222	10
05. Perguruan Tinggi	-	-	-	-	-

Sumber : Dinas Pendidikan Kec. Singkawang Selatan

Tabel : 4.2.1
 Banyaknya Fasilitas Sarana/Prasarana Kesehatan
 di Kecamatan Singkawang Selatan Tahun 2010

No	Jenis Sarana	Sedau	Sijangkung	Pangmilang	Sagatani	Jumlah
(1)	(2)	(3)	(4)	(5)	(6)	(7)
1	RSU/RS Jiwa	-	-	-	-	-
2	Rs bersalin	-	-	-	-	-
3	Rumah Bersalin	-	-	-	-	-
4	Puskesmas	1	-	-	-	1
5	Puskesmas Pembantu	2	1	1	1	5
6	Puskesmas Keliling	1	-	-	-	1
7	Poli Klinik	-	-	-	-	-
8	BKIA	-	-	-	-	-
9	Posyandu	12	4	4	2	22
10	Poskesdes	3	1	2	1	7
11	Dokter Praktek	-	-	-	-	-
12	Apotik	-	-	-	-	-
13	Pos KB	-	-	-	-	-
14	Industri Farmasi	-	-	-	-	-
15	Toko Obat	1	-	-	-	1

Sumber : Dinas Kesehatan Kota Singkawang

Tabel : 4.2.2
 Banyaknya Tenaga Medis/Paramedis
 di Kecamatan Singkawang Selatan Tahun 2010

No.	Tenaga Medis/Paramedis	Banyaknya
(1)	(2)	(3)
1	Medis	
	- Dokter	3
	- Dokter Gigi	-
2	Paramedis	44
3	Pembantu Para medis	-
4	Non Medis	24

Sumber : Dinas Kesehatan Kota Singkawang

Tabel : 4.2.3
 Banyaknya Sarana Kesehatan Menurut Kelurahan/Desa
 di Kecamatan Singkawang Selatan Tahun 2010

Desa	RSU	Puskesmas	Puskesmas Pembantu	Polindes
(1)	(2)	(3)	(4)	(5)
01. Sedau	-	1	2	3
02. Sijangkung	-	-	1	1
03. Pangmilang	-	-	1	2
04. Sagatani	-	-	1	1
Total	-	1	5	7

Sumber : Dinas Kesehatan Kota Singkawang

Tabel : 4.2.4
 Banyaknya Tenaga Kesehatan Menurut Desa
 di Kecamatan Singkawang Selatan Tahun 2010

Desa	Dokter	Mankes	Bidan/ Perawat	Dukun	Dukun Bayi
(1)	(2)	(3)	(4)	(5)	(6)
01. Sedau	3	-	32	-	10
02. Sijangkung	-	-	4	-	6
03. Pangmilang	-	-	4	-	3
04. Sagatani	-	-	4	-	3
Total	3	-	44	-	22

Sumber : Dinas Kesehatan Kota Singkawang

Tabel : 4.2.5
 Banyaknya PUS dan Peserta KB Aktif
 di Kecamatan Singkawang Selatan Tahun 2010

Desa	P U S	Kontrasepsi			
		IUD	MOP	MOW	Inplant
(1)	(2)	(3)	(4)	(5)	(6)
01. Sedau	-	-	-	-	-
02. Sijangkung	-	-	-	-	-
03. Pangmilang	-	-	-	-	-
04. Sagatani	-	-	-	-	-
Total	-	-	-	-	-

Lanjutan Tabel : 4.2.5

Desa	Kontrasepsi			
	Suntik	PIL	Kondom	Obat Vagina
(1)	(3)	(4)	(5)	(6)
01. Sedau	-	-	-	-
02. Sijangkung	-	-	-	-
03. Pangmilang	-	-	-	-
04. Sagatani	-	-	-	-
Total	-	-	-	-

Sumber : PPLKB Kecamatan Singkawang Selatan

Tabel : 4.2.6
Target dan Realisasi Peserta KB Baru
di Kecamatan Singkawang Selatan Tahun 2010

Desa	Target	Kontrasepsi			
		IUD	MOP	MOW	Inplant
(1)	(2)	(3)	(4)	(5)	(6)
01. Sedau	-	-	-	-	-
02. Sijangkung	-	-	-	-	-
03. Pangmilang	-	-	-	-	-
04. Sagatani	-	-	-	-	-
	-	-	-	-	-
Total	-	-	-	-	-

Lanjutan Tabel : 4.2.6

Desa	Kontrasepsi			
	Suntik	PIL	Kondom	Obat Vagina
(1)	(3)	(4)	(5)	(6)
01. Sedau	-	-	-	-
02. Sijangkung	-	-	-	-
03. Pangmilang	-	-	-	-
04. Sagatani	-	-	-	-
Total	-	-	-	-

Sumber : PPLKB Kecamatan Singkawang Selatan

Tabel : 4.2.7
 Banyaknya Keluarga Sejahtera menurut Alasan
 di Kecamatan Singkawang Selatan Tahun 2010

Desa	Pra KS	KS I	KS II	KS III	KS III Plus
(1)		(2)	(3)		(4)
01. Sedau	-	1.250	2.076	1.402	1.134
02. Sijangkung	-	296	1.096	616	188
03. Pangmilang	-	319	836	223	31
04. Sagatani	-	299	528	280	29
Total	-	2.164	4.536	2.521	1.382

Sumber : PPLKB Kecamatan Singkawang Selatan

Tabel : 4.3.1.
 Banyaknya Kejahatan/Pelanggaran yang Dilaporkan dan
 Diselesaikan Polsek Singkawang Selatan Tahun 2010

No.	Jenis Kejahatan/Pelanggaran	Dilaporkan	Diselesaikan
(1)	(2)	(3)	(4)
1	Pencurian Biasa	16	5
2	Pencurian dengan Pemberatan	21	2
3	Pencurian dengan Kekerasan	4	-
4	Curanmor	7	1
5	Penganiayaan (170)	-	-
6	Penganiayaan Ringan	13	13
7	Penganiayaan Berat	1	-
8	Pembunuhan	-	-
9	Pengrusakan	8	5
10	Kebakaran	4	4
11	Penipuan	2	-
12	Pemalsuan	-	-
13	Petasan /Handak	1	1
14	Perbuatan Tak Senang	4	-
15	Perkosaan	-	-
16	Serobot Tanah	2	-
17	Pemerasan	-	-
18	Kepemilikan Senjata Tajam	-	-
19	Perjudian	6	6
20	Miras	-	-
21	Penggelapan	7	1
22	Pencabulan	3	2
23	Penculikan	-	-

Lanjutan tabel : 4.3.1

No.	Jenis Kejahatan/Pelanggaran	Dilaporkan	Diselesaikan
(1)	(2)	(3)	(4)
24	Pengancaman	4	4
25	KDRT	1	1
26	Laporan Palsu	-	-
27	Pornoaksi / pornografi	-	-
28	Perzinahan	-	-
29	Pencemaran Nama Baik	-	-
30	Penghinaan	-	-
31	Serobot Tanah	2	-
32	Penemuan Mayat	-	-
33	Kecelakaan Kerja	-	-
34	Penadahan	-	-
35	Membawa Lari Anak	-	-
36	Kecelakaan Air	-	-
37	Percobaan Pembunuhan	-	-
38	Percobaan Pencurian	-	-
39	Peti/Penambangan	5	4
40	Secara bersama-sama melakukan kekerasan	1	1
41	Trafficking	1	1
42	Keimigrasian	-	-
Jumlah		113	51

Sumber : Polsek Kecamatan Singkawang Selatan

Tabel : 4.4.1
 Banyaknya Tempat Ibadah Menurut Jenisnya
 di Kecamatan Singkawang Selatan Tahun 2010

Desa	Masjid	Surau	Gereja	Pura	Vihara / Kelenteng
(1)	(2)	(3)	(4)	(5)	(6)
01. Sedau	18	14	2	-	34
02. Sijangkung	6	2	4	-	12
03. Pangmilang	3	-	4	-	7
04. Sagatani	3	-	4	-	7
Jumlah	30	16	14	-	60

Sumber : KUA Kec.Singkawang Selatan

Tabel : 4.4.2
 Banyaknya Nikah, Talak, Cerai dan Rujuk
 di Kecamatan Singkawang Selatan Tahun 2010

Bulan	Nikah	Talak	Cerai	Rujuk
(1)	(2)	(3)	(4)	(5)
01. Januari	11	-	1	-
02. Februari	11	1	1	-
03. Maret	13	1	-	-
04. April	14	1	2	-
05. Mei	10	1	1	-
06. Juni	14	-	-	-
07. Juli	11	-	-	-
08. Agustus	9	-	-	-
09. September	10	-	-	-
10. Oktober	9	-	-	-
11. Nopember	12	-	-	-
12. Desember	16	-	-	-
Total	129	4	5	-

Sumber Data : KUA Kecamatan Singkawang Utara

Tabel : 4.4.3
 Banyaknya Pernikahan Menurut Kelurahan
 di Kecamatan Singkawang Selatan Tahun 2010

Kelurahan/Desa	Sedau	Sijangkung	Pangmilang	Sagatani
(1)	(2)	(3)	(4)	(5)
01. Januari	9	2	-	-
02. Februari	9	-	1	1
03. Maret	10	-	2	1
04. April	10	1	2	1
05. Mei	6	3	1	-
06. Juni	10	2	2	-
07. Juli	10	1	-	-
08. Agustus	4	4	-	1
09. September	6	-	3	1
10. Oktober	7	-	2	-
11. Nopember	7	-	2	3
12. Desember	12	1	-	3
Total	100	14	15	11

Sumber Data : KUA Kecamatan Singkawang Utara

Tabel : 4.4.4
 Banyaknya Jemaah Haji yang Berangkat Menurut Jenis Kelamin
 Di Kecamatan Singkawang Selatan Tahun 2010

Kelurahan/Desa	Laki-Laki Perempuan		Jumlah
	(1)	(2)	
01. Sedau	5	2	7
02. Sijangkung	-	-	-
03. Pangmilang	-	-	-
04. Sagatani	-	-	-
Total	5	2	7

Sumber Data : KUA Kecamatan Singkawang Utara

Tabel : 4.5.1
 Sumber Air Minum yang Utama Digunakan Rumah tangga
 di Kecamatan Singkawang Selatan Tahun 2010

Desa	PDAM	Sumur	Sungai	Mata Air Gunung
(1)	(2)	(3)	(4)	(5)
01. Sedau	V	-	-	v
02. Sijangkung	V	-	-	v
03. Pangmilang	-	-	V	v
04. Sagatani	-	-	V	v
Total	2	-	2	4

Sumber : Lurah masing-masing kelurahan

Tabel : 4.5.2
Tempat Buang Air Besar Sebagian Besar Rumah Tangga
di Kecamatan Singkawang Selatan Tahun 2010

Desa	Jamban		Jamban	Bukan Jamban
	Sendiri	Bersama	Umum	
(1)	(2)	(3)	(4)	(5)
01. Sedau	V	-	-	-
02. Sijangkung	V	-	-	-
03. Pangmilang	-	-	-	v
04. Sagatani	-	-	-	v
Total	2	-	-	2

Sumber : Lurah masing-masing kelurahan

Tabel : 4.5.3
 Penggunaan Bahan Bakar Memasak Sebagian Besar Rumah Tangga
 di Kecamatan Singkawang Selatan Tahun 2010

Desa	Gas/LPG	Minyak Tanah	Kayu Bakar	Lainnya
(1)	(2)	(3)	(4)	(5)
01. Sedau	-	V	-	-
02. Sijangkung	-	V	-	-
03. Pangmilang	-	-	V	-
04. Sagatani	-	-	V	-
Total	-	2	2	-

Sumber : Lurah masing-masing kelurahan

BAB 5
PERTANIAN

<http://singkawangkotapros.go.id>

1. Tanaman Pangan

Luas panen tanaman padi di Kecamatan Singkawang Selatan tahun 2010 sebesar 1.277 hektar dengan jumlah produksi 4.518 ton. Produk unggulan untuk tanaman palawija selain padi adalah jagung dengan luas panen 145 ha, dan jumlah produksi 7,45 ton.

2. Perkebunan

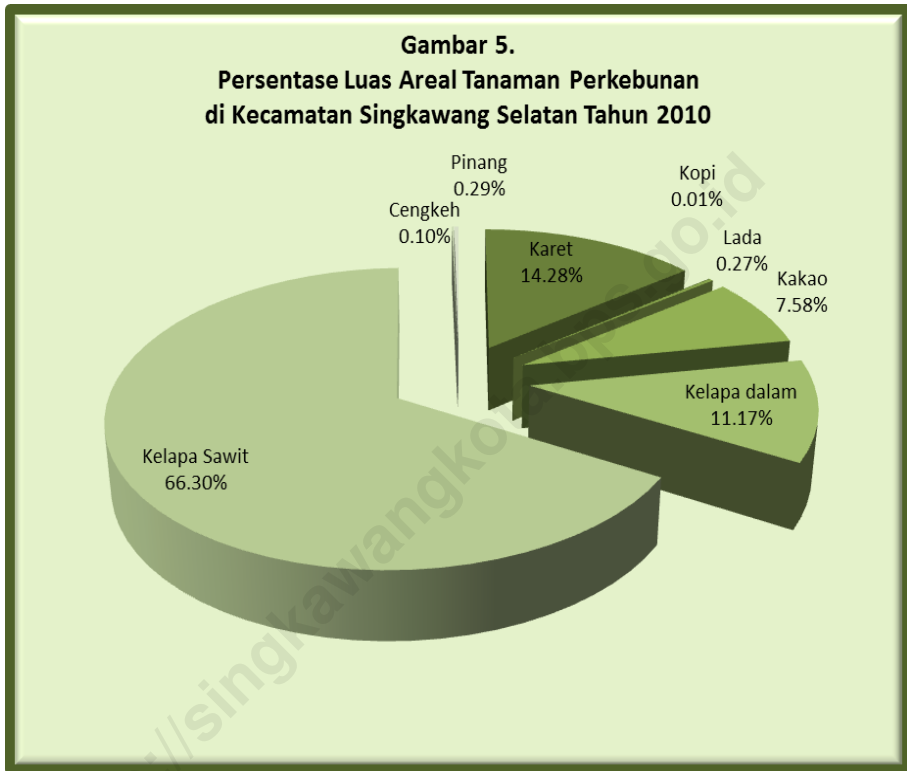
Sektor perkebunan merupakan salah satu potensi ekonomi di Kecamatan Singkawang Selatan dengan produksi unggulan tanaman kelapa dalam. Pada tahun 2010 jumlah tanaman kelapa dalam yang ditanam sebanyak 327 Hektar , sehingga memberikan produksi kelapa dalam sebesar 284 ton, produksi ini didapat dari kerja sekitar 895 petani kelapa dalam.

3. Peternakan

Potensi ternak di Kecamatan Singkawang Selatan adalah sapi, kambing dan babi.

Populasi sapi pada tahun 2010 sebesar 1.690 ekor meningkat dari tahun sebelumnya sebesar 4,26 persen. Untuk kambing sebesar 958 ekor, terjadi kenaikan dari tahun 2009 yakni sebesar 11,40persen. Sedangkan babi mengalami sedikit penurunan dibanding tahun 2009 dengan jumlah populasi 15.909 ekor atau turun 5,70 persen.

Potensi unggas berturut-turut ayam ras pedaging, ayam ras petelur dan itik serta ayam buras. Jumlah ayam ras petelur pada tahun 2010 sebanyak 1.528.050 , meningkat 9,05 persen dari tahun 2009 . Ayam ras pedaging sebanyak 1007721 ekor sedikit menurun menjadi 2,10 persen. Sedangkan ayam buras pada tahun 2010 sebesar 138277ekor terjadi kenaikan 7,62 persen dari tahun 2009.



Tabel : 5.1.1
Luas Panen dan Produksi Padi
di Kecamatan Singkawang Selatan Tahun 2010

No	Jenis Intensifikasi	Luas Panen (ha)	Produksi (ton)	Rata-rata kw/ha
(1)	(2)	(3)	(4)	(5)
A.	Intensifikasi			
1.	Padi Sawah	1.277	4,518	35.38
2.	Padi Ladang	-	-	-
3.	Jumlah (A)	1.277	4,518	35.38
B.	Non Intensifikasi			
1.	Padi Sawah	-	-	-
2.	Padi Ladang	-	-	-
3.	Jumlah (B)	-	-	-
C.	Jumlah			
1.	Padi Sawah	1.277	4,518	35.38
2.	Padi Ladang	-	-	-
3.	Jumlah (A+B)	1.277	4,518	35.38

Sumber : Dinas Agribisnis Kota Singkawang

Tabel : 5.1.2
Luas Panen dan Produksi Palawija
di Kecamatan Singkawang Selatan Tahun 2010

No	Jenis Intensifikasi	Luas Panen (ha)	Produksi (ton)	Rata-rata kw/ha
(1)	(2)	(3)	(4)	(5)
A. Intensifikasi				
1.	Jagung	145	7,47	51.50
2.	Ketela Pohon	19	2,50	131.70
3.	Ktl Rambat	5	33	65.40
4.	Kedele	-	-	-
5.	Kc. Hijau	-	-	-
6.	Kc.Tanah	-	-	-
B. Non Intensifikasi				
1.	Jagung	-	-	-
2.	Ketela Pohon	-	-	-
3.	Ktl Rambat	-	-	-
4.	Kedele	-	-	-
5.	Kc. Hijau	-	-	-
6.	Kc.Tanah	-	-	-

Sumber : Dinas Agribisnis Kota Singkawang

Tabel : 5.2.1
Luas Areal Tanaman Perkebunan
di Kecamatan Singkawang Selatan Tahun 2010 (ha)

No	Komoditi	Tanaman Blm Menghasilkan	Tanaman Menghasilkan	Tanaman Tua/Rusak	Jumlah
(1)	(2)	(3)	(4)	(5)	(6)
1	Karet	311	540	293	1.144
2	Kopi	-	1	-	1
3	Lada	7	13	2	22
4	Kakao	106	471	4	607
5	Kelapa dalam	139	327	354	895
6	Kelapa Hibrida	-	-	-	-
7	Kelapa Sawit	3.643	1.669	-	5.312
8	Kemiri	-	-	-	-
9	Cengkeh	-	5	3	8
10	Pinang	21	2	-	23
11	Jambu Mete	-	-	-	-

Sumber : Dinas Agribisnis Kota Singkawang

Tabel : 5.2.2
 Produksi dan Jumlah Petani Tanaman Perkebunan
 di Kecamatan Singkawang Selatan Tahun 2010

No	Komoditi	Petani (KK)	Produksi (ton)	Rata-rata kg/ha
(1)	(2)	(3)	(4)	(5)
1	Karet	859	168	0,31
2	Kopi	17	1	1.00
3	Lada	38	19	1.46
4	Kakao	607	145	0.31
5	Kelapa dalam	895	284	087
6	Kelapa Hibrida	-	-	0.00
7	Kelapa Sawit	85	1.708	1.02
8	Kemiri	-	-	0.00
9	Cengkeh	22	1	0.20
10	Pinang	44	1	0.50
11	Jambu Mete	-	-	0.00

Sumber : Dinas Agribisnis Kota Singkawang

Tabel : 5.3.1
 Populasi Ternak Sapi, Kambing, dan Babi
 di Kecamatan Singkawang Selatan Tahun 2008 - 2010

Jenis Ternak	2008	2009	2010
(1)	(3)	(4)	(4)
01. S a p i	1.129	1.621	1.690
02. Kerbau	-	-	-
03. K u d a	-	-	-
04. Kambing	877	860	958
05. B a b i	21.159	16.878	15.909
Total	23.165	19.359	18.557

Tabel : 5.3.2
 Populasi Ayam Ras Petelur dan Pedaging
 di Kecamatan Singkawang Selatan Tahun 2008 - 2010

Jenis Unggas	2008	2009	2010
(1)	(3)	(4)	(4)
01. Ayam Buras/Kampung	120.764	128.485	138.277
02. Ayam Ras Pedaging	1.274.550	1.029.395	1.007.721
03. Ayam Ras Petelur	1.494.800	1.401.245	1.528.050
04. Itik	3.473	216	3.555
05. Puyuh	-	10.628	23.330
05. Walek	-	-	-
Total	2.893.587	2.570.069	2.700.933

Sumber : Dinas Agribisnis Kota Singkawang

Tabel : 5.3.3
 Banyaknya Hewan Ternak yang Dipotong Menurut Jenisnya
 di Kecamatan Singkawang Selatan Tahun 2008 - 2010

Kelurahan/Desa	2008	2009	2010
(1)	(3)	(4)	(4)
01. S a p i	11	23	34
02. Kerbau	-	-	-
03. K u d a	-	-	-
04. Kambing	18	17	27
05. B a b i	11.078	10.102	10.176
Total	11.107	10.142	10.237

Sumber : Dinas Agribisnis Kota Singkawang

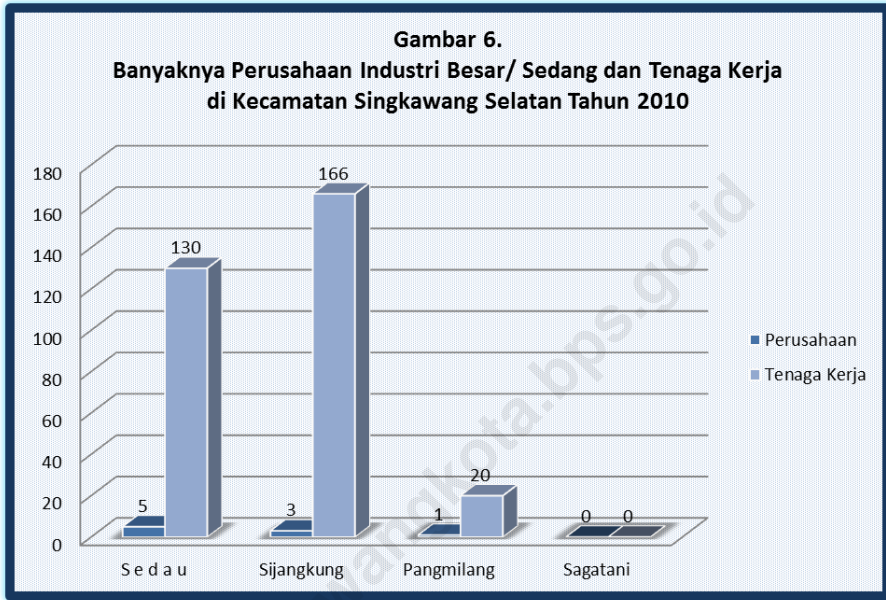
BAB 6
INDUSTRI

<http://singkawangkota.go.id>

1. Industri

Pada tahun 2010 di Singkawang Selatan tercatat 9 perusahaan industri besar/ sedang, yang berada di Kelurahan Sedau berjumlah 5 perusahaan. Perusahaan tersebut memiliki tenaga kerja sebanyak 130 orang pekerja baik yang kasar maupun yang bekerja di kantor. Kemudian 3

perusahaan berada di Kelurahan Sijangkung yang dapat menampung tenaga kerja berjumlah 166 orang pekerja baik yang bekerja kasar ataupun yang bekerja di kantornya dan yang berada di Kelurahan Pangmilang hanya 1 Perusahaan dengan tenaga kerja berjumlah 20 orang pekerja baik yang kasar maupun yang bekerja di Kantor.



Tabel : 6.1
 Banyaknya Perusahaan Industri Besar/Sedang dan Tenaga Kerja
 di Kecamatan Singkawang Selatan Tahun 2010

Kelurahan/Desa	Industri Besar/Sedang	
	Perusahaan	Tenaga Kerja
(1)	(2)	(3)
01. S e d a u	5	130
02. Sijangkung	3	166
03. Pangmilang	1	20
04. Sagatani	-	-
Total	9	316

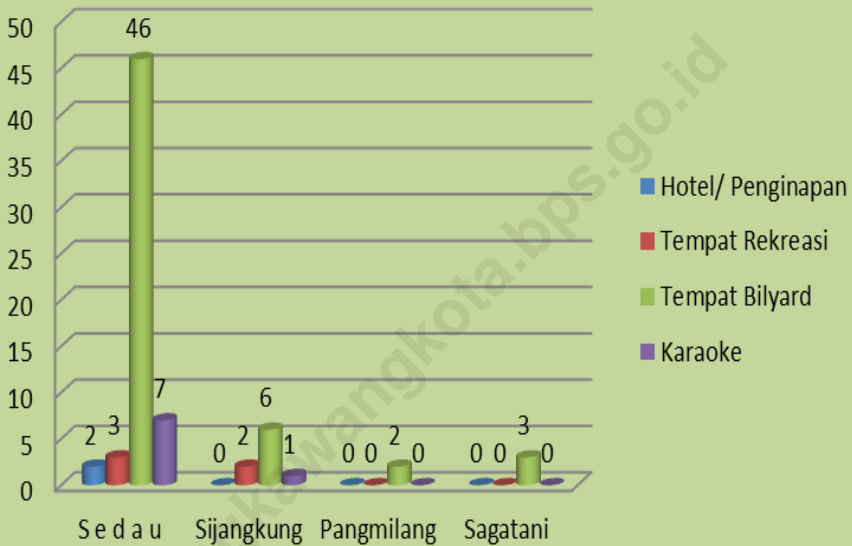
Sumber : Dinas Perindustrian , Pedagangan, Koperasi dan Usaha Kecil Menengah
 Kota Singkawang

BAB 7
PERDAGANGAN

<http://singkawangko.bps.go.id>

1. Sarana/ Transportasi	Prasarana	2. Sarana/ Komunikasi	Prasarana
<p>Jalan merupakan suatu sarana/ prasarana yang sangat vital bagi perkembangan ekonomi dan transportasi suatu daerah, semakin baik dan banyak jalan maka semakin lancar dan berkembang perekonomian di daerah tersebut. Kondisi jalan di Kecamatan Singkawang Selatan lebih baik daripada kecamatan lainnya dimana seluruh jalan sudah diaspal yang menyebabkan fasilitas transportasi seperti becak, ojek, dan kendaraan roda-4 dapat dengan mudah melalui setiap jalan di Kecamatan Singkawang Selatan.</p>		<p>Pada tahun 2010 di Singkawang Selatan sarana/ prasarana wisata hiburan di terdapat 2 hotel/ penginapan, 5 tempat rekreasi, 61 tempat permainan bilyard dan 10 tempat karaoke. Sehingga Kecamatan Singkawang Selatan merupakan salah satu tujuan wisata di Kota Singkawang dengan salah satu tempat tujuan yang terkenal yaitu Taman Impian Pasir Panjang dan Sinka Island.</p>	

Gambar 7.
Banyaknya Sarana/Prasarana Wisata dan Hiburan
di Kecamatan Singkawang Selatan Tahun 2010



Tabel : 7.1
Kondisi sebagian Besar Permukaan Jalan
di Kecamatan Singkawang Selatan Tahun 2010

Kelurahan/Desa	Aspal	Diperkeras	Tanah
(1)	(2)	(3)	(4)
01. S e d a u	v	-	-
02. Sijangkung	v	-	-
03. Pangmilang	v	-	-
04. Sagatani	v	-	-

Sumber : Dinas PU

Tabel : 7.2
 Fasilitas Angkutan Umum yang dapat Digunakan Penduduk
 di Kecamatan Singkawang Selatan Tahun 2010

Kelurahan/Desa	Becak	Sepeda Motor (ojek)	Kendaraan Roda 4
(1)	(2)	(3)	(4)
01. S e d a u	-	-	-
02. Sijangkung	-	-	-
03. Pangmilang	-	-	-
04. Sagatani	-	-	-
Total	-	-	-

Sumber : Pendataan Sensus Ekonomi Kota Singkawang

Tabel : 7.3
 Banyaknya Sarana/Prasarana Pos & Telepon
 di Kecamatan Singkawang Selatan Tahun 2010

Jenis Sarana	Sedau	Sijangkung	Pangmilang	Sagatani	Jumlah
(1)	(2)	(3)	(4)	(5)	(2)
01. Kantor Pos	1	-	-	-	1
02. Kantor Telekomunikasi	-	-	-	-	-
03. Wartel/Kois Phone	-	-	-	-	-
04. Warnet	-	-	-	-	-
05. Radio Swasta	-	-	-	-	-
06. Jasa Wisata	-	-	-	-	-
07. Jasa Angkutan Laut	-	-	-	-	-
08. Jasa Angkutan Darat	-	-	-	-	-

Sumber : BPS Kota Singkawang

Tabel : 7.4
 Banyaknya Sarana/Prasarana Wisata dan Hiburan
 di Kecamatan Singkawang Selatan Tahun 2010

Kelurahan/Desa	Hotel/ Penginapan	Tempat Rekreasi	Tempat Bilyard	Karaoke
(1)	(2)	(3)	(4)	(5)
01. S e d a u	2	3	46	7
02. Sijangkung	-	2	6	1
03. Pangmilang	-	-	2	-
04. Sagatani	-	-	3	-
Total	2	5	57	8

Sumber : BPS Kota Singkawang

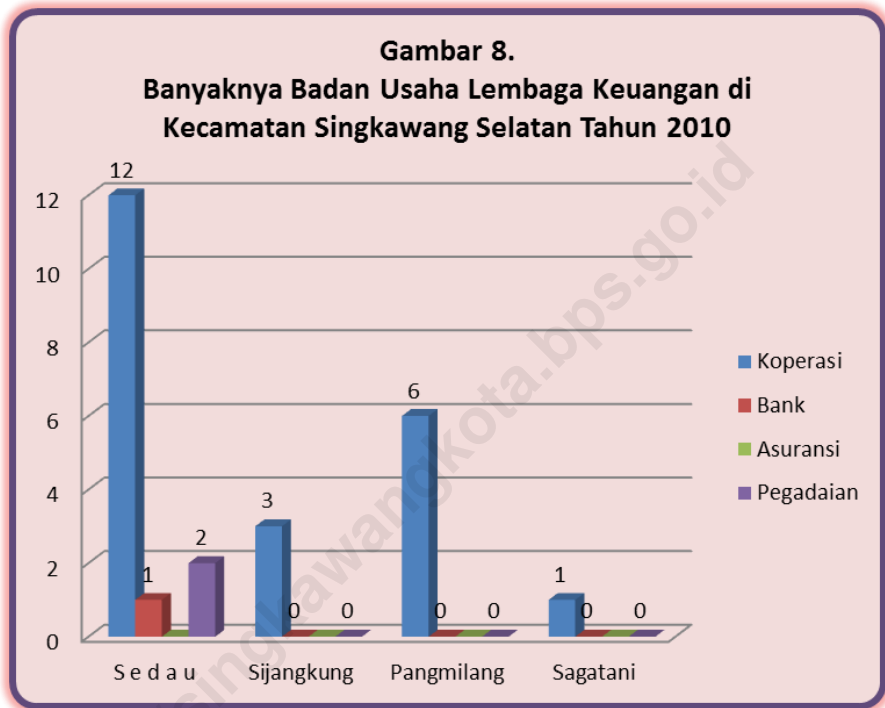
BAB 8
TRANSPORTASI DAN KOMUNIKASI

<http://singkawangko.bps.go.id>

1. Lembaga Keuangan

Lembaga Keuangan di Kecamatan Singkawang Selatan Pada tahun 2010 berada disetiap Kelurahan. Koperasi berjumlah 22 buah (Kelurahan Sedau 12 buah,

Kelurahan Sijangkung 3 buah, Kelurahan Pangmilang 6 buah dan 1 buah di Kelurahan Sagatani). Sedangkan Bank hanya ada 1 unit yaitu Bank Perkeriditan Rakyat Sambas Arta dan 2 unit Pegadaian ,masing-masing berada di Kelurahan Sedau.



Tabel : 8.1
 Banyaknya Badan Usaha Lembaga Keuangan
 di Kecamatan Singkawang Selatan Tahun 2010

Kelurahan/Desa	Koperasi	Bank	Asuransi	Pegadaian
(1)	(2)	(3)	(4)	(5)
01. S e d a u	12	1	-	2
02. Sijangkung	3	-	-	-
03. Pangmilang	6	-	-	-
04. Sagatani	1	-	-	-
Total	22	1	-	2

Sumber : Dinas Perindustrian, Perdagangan, Koperasi dan Usaha Kecil
 Menengah Kota Singkawang dan BPS Kota Singkawang.

DATA

MENCERDASKAN BANGSA



**BADAN PUSAT STATISTIK
KOTA SINGKAWANG**

Jl. Ahmad Yani no.75 Singkawang 79123
Telp. 0562 - 637678 Fax. 0562 - 631334
email: bps6172@bps.go.id