

Katalog : 1102001.3507110

KECAMATAN WAJAK DALAM ANGKA

2020



**BADAN PUSAT STATISTIK
KABUPATEN MALANG**

KECAMATAN WAJAK DALAM ANGKA

2020



Kecamatan Wajak Dalam Angka 2020

ISSN:

No. Publikasi: 35070.2016

Katalog: 1102001.3507110

Ukuran Buku: 14,8 cm x 21 cm

Jumlah Halaman: xvi + 67 halaman

Naskah:

Badan Pusat Statistik Kabupaten Malang

Penyunting:

Badan Pusat Statistik Kabupaten Malang

Gambar Cover oleh:

Badan Pusat Statistik Kabupaten Malang

Ilustrasi Kover:

Waduk Selorejo Kecamatan Ngantang

Diterbitkan oleh:

© BPS Kabupaten Malang

Dicetak oleh:

Kurnia Offshet

Dilarang mengumumkan, mendistribusikan, mengomunikasikan, dan/atau menggandakan sebagian atau seluruh isi buku ini untuk tujuan komersial tanpa izin tertulis dari Badan Pusat Statistik

Tim Penyusun Kecamatan Wajak Dalam Angka 2020

Pengarah:

Ir. Surya Astuti, M.M

Penulis:

Mustofa

Penyunting:

Fenti Rakhmawati E., S.Si., M.AP.

Rizki Khrisma Wardhani, S.Si., MM

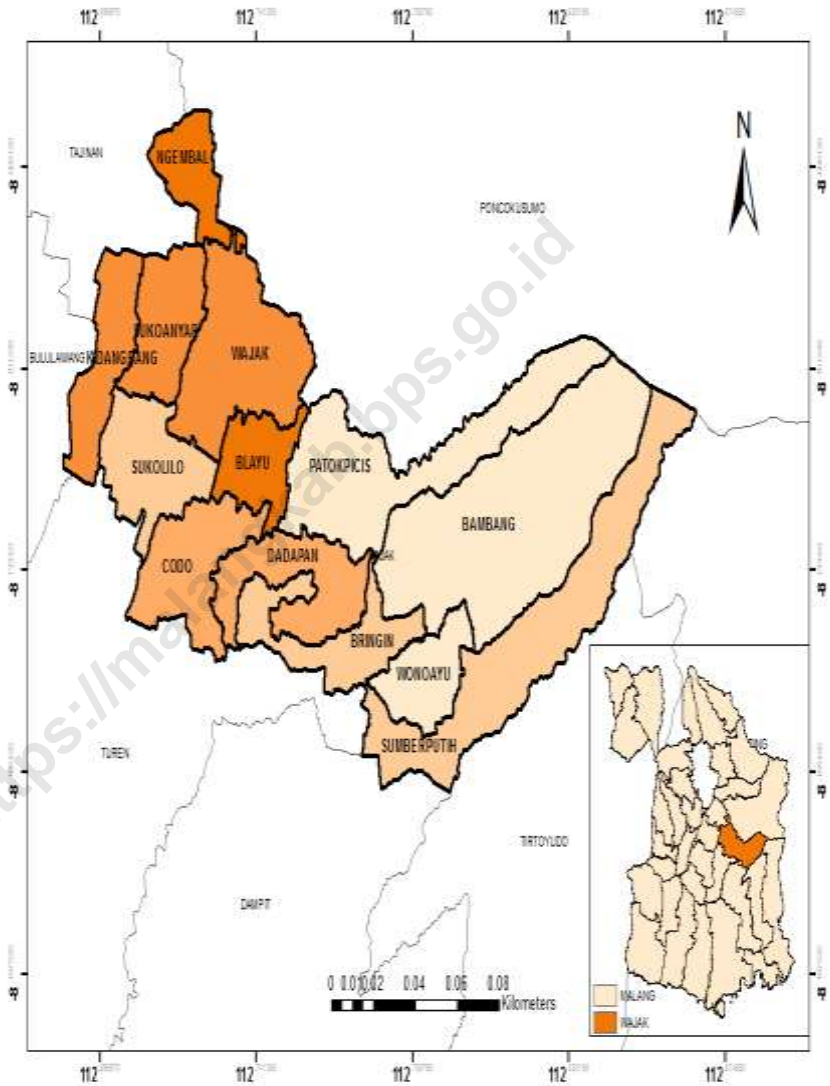
Desain Kover dan Tata Letak:

Rizki Khrisma Wardhani, S.Si., MM

Foto Sampul:

Yohanes Catur Winanto, SE

PETA KECAMATAN WAJAK



KEPALA BPS KABUPATEN MALANG



Ir. Surya Astuti, M.M



Kata Pengantar

Puji syukur kami panjatkan ke hadirat Tuhan YME atas perkenanNYA sehingga kami dapat menyelesaikan penyusunan publikasi Kecamatan Wajak Dalam Angka 2020.

Publikasi Kecamatan Wajak Dalam Angka diterbitkan secara berkala setiap tahun dengan dua tujuan utama yaitu pertama, mendokumentasikan data tentang keadaan Kecamatan Wajak dari berbagai sumber agar bisa dimanfaatkan oleh masyarakat luas. Sedang yang kedua adalah membangun suatu paket rujukan data sehingga para penentu kebijakan dan pembuat keputusan lingkup Kabupaten Malang pada umumnya dan lingkup Kecamatan Wajak pada khususnya mempedomani suatu acuan bersama.

Publikasi ini dapat terwujud berkat kerja sama dan bantuan dari berbagai pihak baik instansi pemerintah maupun swasta. Terima kasih dan hormat kami tujukan kepada seluruh Dinas, Badan, Kantor, Sekretariat dan Bagian di lingkungan Pemerintah Kecamatan Wajak yang telah membantu untuk melengkapi isi Kecamatan Wajak Dalam Angka 2020 ini. Semoga peran serta semua pihak dalam Kecamatan Wajak Dalam Angka akan bersama-sama memberi manfaat dalam kemajuan wilayah Kabupaten Malang pada umumnya dan wilayah Kecamatan Wajak pada khususnya.

Betapun, kami sadari bahwa masih ada kekurangan dan kesalahan yang terjadi dalam penyusunan publikasi ini. Untuk perbaikan, tanggapan dan saran yang bersifat konstruktif dari para pemakai sangat diharapkan.

Malang, September 2020
Kepala BPS Kabupaten Malang

Ir. Surya Astuti, M.M

DAFTAR ISI

	Halaman
Kata Pengantar	ix
Daftar Isi	xi
Daftar Tabel	xii
Daftar Gambar	xv
BAB 1 Geografi Dan Iklim	1
1.1 Keadaan Geografi dan Iklim	5
BAB 2 Sosial dan Kesejahteraan Rakyat	7
2.1 Pendidikan	13
2.2 Kesehatan	16
2.3 Agama dan Sosial Lainnya	22
BAB 3 Pertanian, Kehutanan, Peternakan, dan Perikanan	25
3.1 Holtikultura	29
3.2 Perkebunan	50
BAB 4 Pariwisata	55
BAB 5 Kependudukan	63

DAFTAR TABEL

	Halaman	
BAB 1	Geografi dan Iklim	
1.1.1	Luas Daerah Menurut Kelurahan/Desa, 2019 <i>Total Area by Kelurahan/Village, 2019</i>	5
BAB 2	Sosial dan Kesejahteraan Rakyat	
2.1.1	Jumlah Fasilitas Sekolah Menurut Kelurahan/Desa dan Tingkat Pendidikan, 2014 - 2019 <i>Number Educational Facilities by Kelurahan/Village and Educational Level, 2014 - 2019</i>	13
2.2.1	Jumlah Desa/Kelurahan Yang Memiliki Sarana Kesehatan Menurut Kelurahan/Desa, 2014 - 2019 <i>Number of Villages Having Health Facilities by Kelurahan/Village, 2014 - 2019</i>	16
2.2.2	Jumlah Tenaga Kesehatan Menurut Kelurahan/Desa, 2019 <i>Number of Medical Personnel by Kelurahan/Village, 2019</i>	19
2.2.3	Jumlah Fasilitas Kesehatan Menurut Kelurahan/Desa, 2018- 2019 <i>Number of Health Facilites by Kelurahan/Village, 2018- 2019</i>	20
2.3.1	Jumlah Penduduk Menurut Kelurahan/Desa dan Agama yang Dianut, 2019 <i>Population by Kelurahan/Village and Religion, 2019</i>	22
2.3.2	Jumlah Tempat Peribadatan Menurut Kelurahan/Desa, 2019 <i>Number of Places of Worship by Kelurahan/Village, 2019</i>	23
BAB 3	Pertanian, Kehutanan, Peteranakan, dan Perikanan	
3.1.1	Luas Panen Tanaman Sayuran Menurut Kelurahan/Desa dan Jenis Tanaman (ha), 2018 dan 2019 <i>Harvested Area of Vegetables by Kelurahan/Village and Kind of Plant (ha), 2018 and 2019</i>	29
3.1.2	Produksi Tanaman Sayuran Menurut Kelurahan/Desa dan Jenis Tanaman (kuintal), 2018 dan 2019 <i>Production of Vegetables by Kelurahan/Village and Kind of Plant (quintal), 2018 dan 2019</i>	31
3.1.3	Luas Panen Tanaman Sayuran dan Buah-Buahan Semusim Menurut Jenis Tanaman (ha), 2016 - 2019 <i>Harvested Area of Seasonal Vegetables and Fruits by Kind of Plant (ha), 2016 - 2019</i>	33

3.1.4	Produksi Tanaman Sayuran dan Buah-Buahan Semusim Menurut Jenis Tanaman (kuintal), 2016 - 2019 <i>Production of Seasonal Vegetables and Fruits by Kind of Plant (quintal), 2016 - 2019</i>	34
3.1.5	Luas Panen Tanaman Biofarmaka Menurut Kelurahan/Desa dan Jenis Tanaman (m ²), 2018 dan 2019 <i>Number of Medicinal Plants by Kelurahan/Village and Kind of Plant (m²), 2018 and 2019</i>	35
3.1.6	Produksi Tanaman Biofarmaka Menurut Kelurahan/Desa dan Jenis Tanaman (kg), 2018 dan 2019 <i>Production of Medicinal Plants by Kelurahan/Village and Kind of Plant (kg), 2018 and 2019</i>	37
3.1.7	Luas Panen Tanaman Biofarmaka Menurut Jenis Tanaman (m ²), 2016 - 2019 <i>Number of Medicinal Plants by Kind of Plant, 2016 - 2019</i>	39
3.1.8	Produksi Tanaman Biofarmaka Menurut Jenis Tanaman (kg), 2016 - 2019 <i>Production of Medicinal Plants by Kind of Plant (kg), 2016 - 2019</i>	40
3.1.9	Luas Panen Tanaman Hias Menurut Kelurahan/Desa dan Jenis Tanaman (m ²), 2018 dan 2019 <i>Harvested Area of Ornamental Plants by Kelurahan/Village and Kind of Plant (m²), 2018 and 2019</i>	41
3.1.10	Produksi Tanaman Hias Menurut Kelurahan/Desa dan Jenis Tanaman (tangkai), 2018 dan 2019 <i>Production of Ornamental Plants by Kelurahan/Village and Kind of Plant (stalks), 2018 and 2019</i>	43
3.1.11	Luas Panen Tanaman Hias Menurut Jenis Tanaman (m ²), 2016 - 2019 <i>Harvested Area of Ornamental Plants by Kind of Plant (m²), 2016 - 2019</i>	45
3.1.12	Produksi Tanaman Hias Menurut Jenis Tanaman (tangkai), 2016 - 2019 <i>Production of Ornamental Plants by Kind of Plant (stalks), 2016 - 2019</i>	46
3.1.13	Produksi Buah-Buahan dan Sayuran Tahunan Menurut Kelurahan/Desa dan Jenis Tanaman (kuintal), 2018 dan 2019 <i>Production of Annual Fruits and Vegetables by Kelurahan/Village and Kind of Plant (ton), 2018 and 2019</i>	47

3.1.14	Produksi Buah-Buahan dan Sayuran Tahunan Menurut Jenis Tanaman (kuintal), 2016 - 2019 <i>Production of Annual Fruits and Vegetables by Kind of Plant quintal), 2016 - 2019</i>	49
3.2.1	Luas Areal Tanaman Perkebunan Menurut Kelurahan/Desa dan Jenis Tanaman (ha), 2018 dan 2019 <i>Planted Area of Estate Crops by Kelurahan/Village and Type of Crops (ha), 2018 dan 2019</i>	50
3.2.2	Produksi Perkebunan Menurut Kelurahan/Desa dan Jenis Tanaman (ton), 2019 dan 2019 <i>Production of Estate by Kelurahan/Village and Type of Crops (ton), 2019 dan 2019</i>	52
BAB 4	Pariwisata	
4.1	Jumlah Rumah Makan/Restoran Menurut Kelurahan/Desa, 2014 - 2019 <i>Number of Restaurants by Kelurahan/Village, 2014 – 2019</i>	59
4.2	Jumlah Hotel/Penginapan Menurut Kelurahan/Desa, 2019 <i>Number of Hotels by Kelurahan/Village, 2019</i>	60
4.3	Jumlah Objek Wisata Menurut Kelurahan/Desa, 2019 <i>Number of Tourism by Kelurahan/Village, 2019</i>	61
BAB 5	Kependudukan	
5.1	Jumlah Penduduk Menurut Kelurahan/Desa, 2019 <i>Number of Populations by Kelurahan/Village, 2019</i>	67

DAFTAR GAMBAR

	Halaman
1.1 Luas Daerah Menurut Kelurahan/Desa, 2019 <i>Total Area by Kelurahan/Village, 2019</i>	4
2.1 Jumlah Fasilitas Sekolah Menurut Tingkat Pendidikan, 2014 - 2019 <i>Number of Educational Facilities by Educational Level, 2014 – 2019</i>	10
2.2 Jumlah Sarana Kesehatan, 2014 - 2019 <i>Number of health Facilities, 2014 – 2019</i>	11
2.3 Jumlah Masjid Menurut Kelurahan/Desa, 2019 <i>Number of Mosque by Kelurahan/Village, 2019</i>	12
3.1 Produksi Buah-Buahan Menurut Jenis Tanaman (kuintal), 2018 dan 2019 <i>Production of Annual Fruits by Kind of Plant (quintal), 2018 and 2019</i>	28
4.1 Jumlah Jumlah Objek Wisata di Kecamatan Wajak, 2019 <i>Number of Tourism Object, 2019</i>	58
5.1 Jumlah Penduduk Menurut Jenis Kelamin, 2019 <i>Total of Populations by Sex, 2019</i>	66

KECAMATAN WAJAK



LETAK GEOGRAFIS DAN BATAS WILAYAH



8,0956 - 8,0425 LS
112,4218 - 112,4800 BT

ULASAN

Wajak merupakan salah satu daerah dari 33 kecamatan di wilayah Kabupaten Malang. Secara astronomis Kecamatan Wajak terletak diantara 112,4218 sampai 112,4800 Bujur Timur dan 8,0956 sampai 8,0425 Lintang selatan.

Geografi

Mengacu pada data potensi Kecamatan Wajak, letak geografi sekitar 4 desa berada di lereng dan sisanya berada di dataran dengan topografi desa tergolong perbukitan dan dataran.

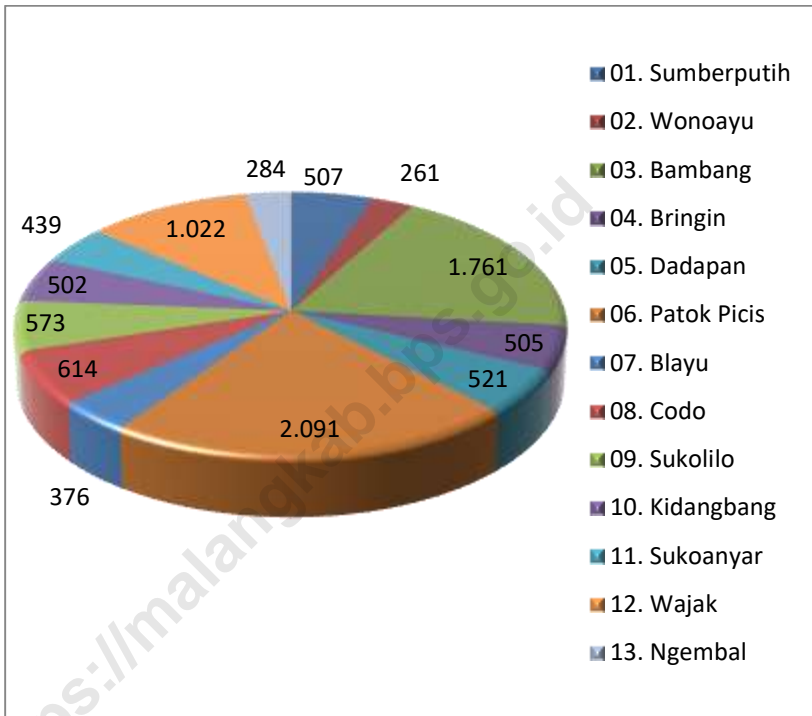
Luas kawasan Kecamatan Wajak secara keseluruhan adalah sekitar 94,56 km² atau sekitar 3,18 persen dari total luas Kabupaten Malang.

Sebagai daerah yang topografi sebagian wilayahnya perbukitan, Kecamatan Wajak memiliki pemandangan alam yang sangat indah. Selama berada di Kecamatan Wajak, pengunjung dapat menikmati berbagai fasilitas yang tersedia seperti akomodasi, wisata alam hingga makanan khas kecamatan ini. Namun kekayaan alam yang dimiliki kecamatan ini hingga saat ini belum sepenuhnya dapat dimanfaatkan secara optimal. Sekiranya kekayaan alam ini dapat dioptimalkan, maka pertumbuhan ekonomi di wilayah ini berpeluang dapat ditingkatkan.

Adapun batas-batas wilayah Kecamatan Wajak adalah sebagai berikut:

- Sebelah Utara: Kecamatan Poncokusumo
- Sebelah Timur: kecamatan Tirtoyudo
- Sebelah Selatan: Kecamatan Turen dan Dampit
- Sebelah Barat : Kecamatan Tajinan dan Bululawang

Gambar 1.1 Luas Daerah Menurut Kelurahan/Desa, 2019
Total Area by Kelurahan/Village, 2019



Sumber/Source: Kementerian Dalam Negeri/ Ministry of Home Affairs

1. Geografi dan Iklim/*Geography and Climate*

1.1 Keadaan Geografi/*Geography Condition*

Tabel : 1.1.1 Luas Daerah Menurut Kelurahan/Desa, 2019
Table Total Area by Kelurahan/Village, 2019

Kelurahan/Desa <i>Kelurahan/Village</i>	Luas (ha) <i>Total Area (ha)</i>	Persentase terhadap Luas Kecamatan <i>Percentage to Sub District's Area</i>
(1)	(2)	(3)
001. Sumberputih	507	5,36
002. Wonoayu	261	2,76
003. Bambang	1 761	18,62
004. Bringin	505	5,34
005. Dadapan	521	5,51
006. Patok Pisis	2 091	22,11
007. Blayu	376	3,98
008. Codo	614	6,49
009. Sukolilo	573	6,06
010. Kidangbang	502	5,31
011. Sukoanyar	439	4,64
012. Wajak	1 022	10,81
013. Ngembal	284	3,00
Kecamatan Wajak	9 456	100,00

Sumber/*Source*: Kementerian Dalam Negeri/ *Ministry of Home Affairs*

SOSIAL DAN KESEJAHTERAAN RAKYAT



Kecamatan Wajak

Jumlah Penduduk Menurut Agama yang Dianut

Islam

96.699 jiwa



Protestan

199 jiwa



Katolik

44 jiwa



Hindu

1 jiwa



Budha

8 jiwa



Konghucu

2 jiwa



ULASAN

Pendidikan

Pendidikan dianggap sebagai suatu cara yang efektif untuk meningkatkan pembangunan, karena itulah negara-negara berkembang mencurahkan perhatian yang cukup besar terhadap perluasan pendidikan. Demikian juga pada beberapa kesempatan kerja sebagai kebutuhan hidup, mensyaratkan jenjang pendidikan tertentu untuk aktivitasnya. Dengan taraf pendidikan tertentu seseorang dapat memenuhi/ menimbulkan rasa harga dirinya. Pendidikan pada hakekatnya merupakan usaha sadar manusia untuk mengembangkan kepribadian dan meningkatkan kemampuannya.

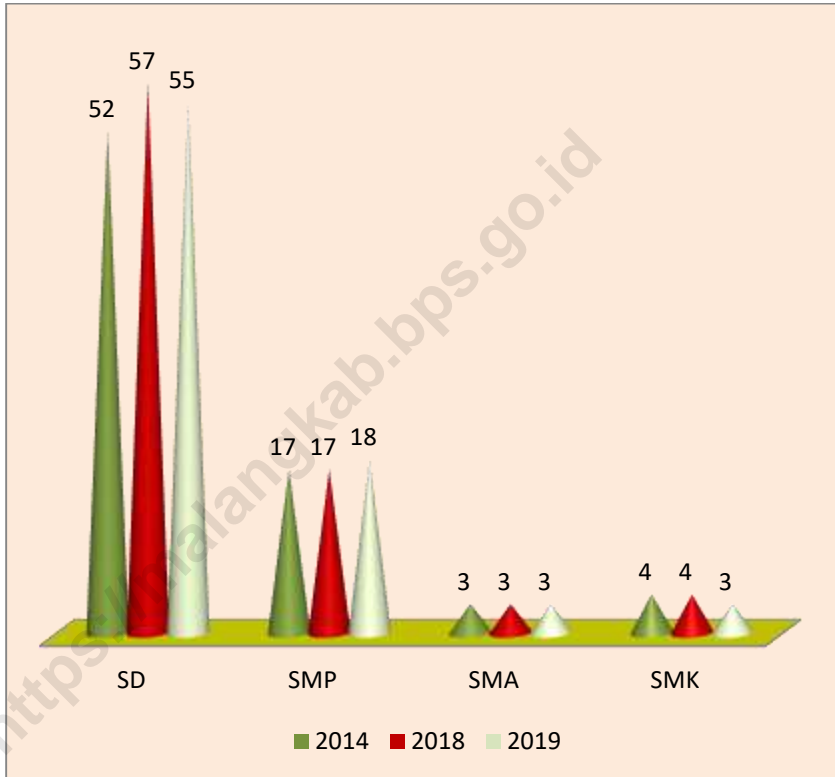
Kesehatan

Pembangunan sektor kesehatan sebagai bagian integral dari pembangunan yang berlangsung, bertujuan untuk mencapai kemampuan hidup sehat bagi setiap penduduk agar dapat mewujudkan derajat kesehatan masyarakat yang optimal.

Agama

Beragamnya agama yang dianut oleh masyarakat menggambarkan toleransi kehidupan beragama. Penduduk Kecamatan Wajak menganut berbagai keyakinan yang hidup berdampingan secara damai. Seperti halnya agama yang dianut oleh sebagian besar penduduk Indonesia, penduduk Kecamatan Wajak sebagian besar memeluk agama Islam dan berikutnya agama Kristen, serta agama Katolik.

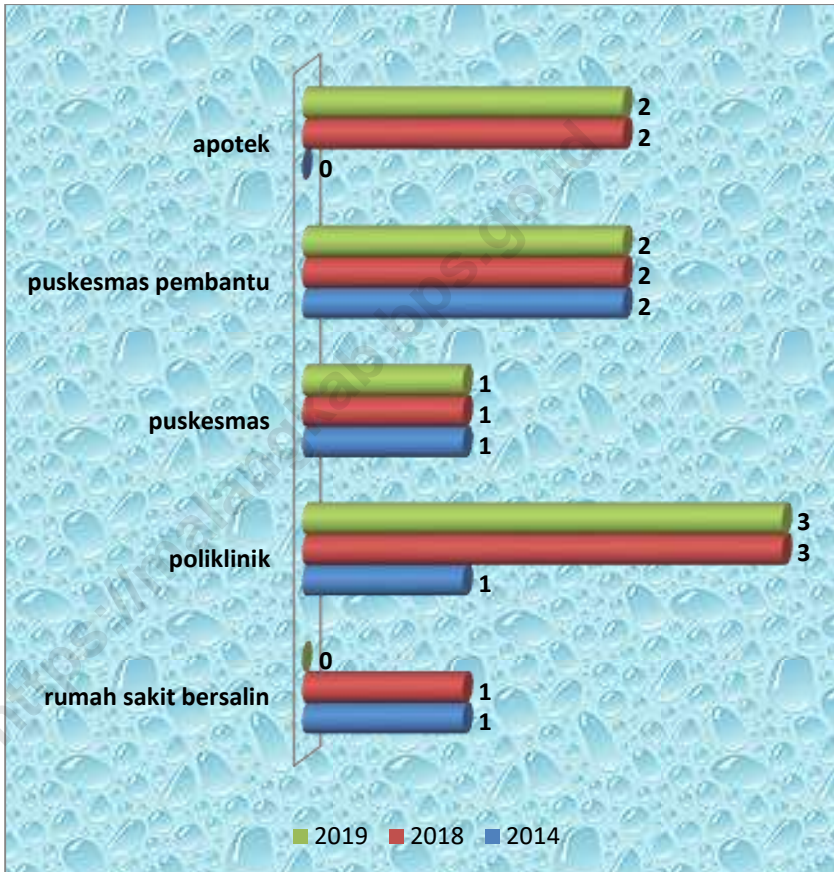
Gambar 2.1 Jumlah Fasilitas Sekolah Menurut Tingkat Pendidikan, 2014 - 2019
Number of Educational Facilities by Educational Level, 2014 – 2019



Sumber: BPS, Pendataan Potensi Desa (Podes)

Source : BPS–Statistics Indonesia, Village Potential Data Collection

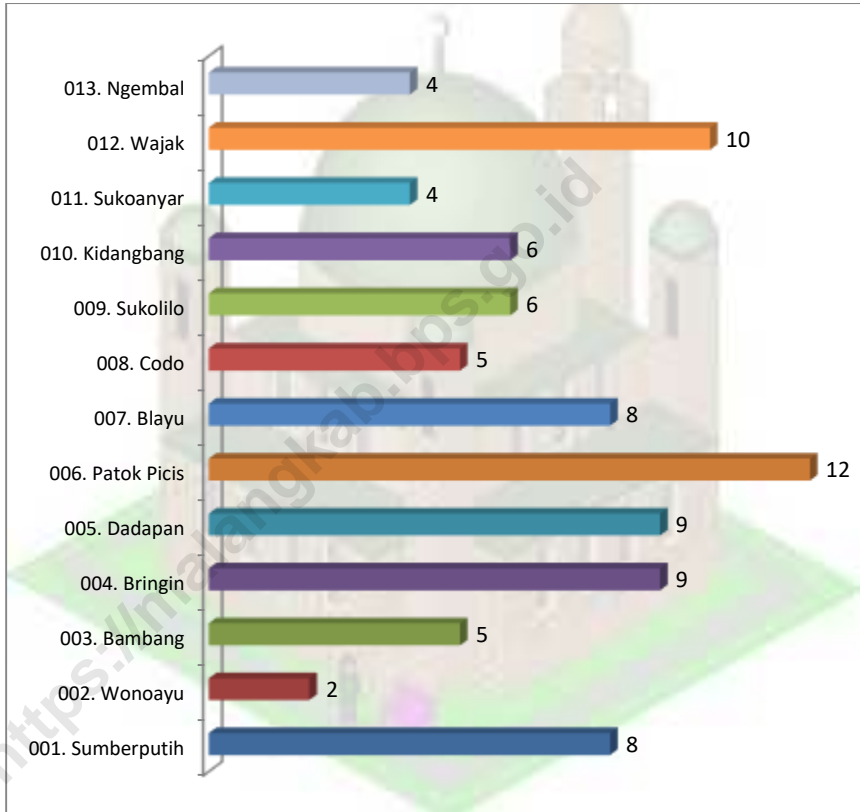
Gambar 2.2 Jumlah Sarana Kesehatan, 2014 - 2019
Number of Health Facilities, 2014 – 2019



Sumber: BPS, Pendataan Potensi Desa (Podes)

Source : BPS–Statistics Indonesia, Village Potential Data Collection

Gambar 2.3 Jumlah Masjid Menurut Kelurahan/Desa, 2019
Number of Mosque by Kelurahan/Village, 2019



Sumber/Source : Kantor Kecamatan

2. Sosial dan Kesejahteraan Rakyat/Social and Welfare

2.1 Pendidikan/Education

Tabel : 2.1.1 Jumlah Fasilitas Sekolah Menurut Kelurahan/Desa dan Tingkat Pendidikan, 2014 - 2019
Number of Educational Facilities by Kelurahan/Village and Educational Level, 2014 - 2019

Kelurahan/Desa Kelurahan/ Village	Sekolah Dasar Primary School			SMP Junior High School		
	2014	2018	2019	2014	2018	2019
(1)	(2)	(3)	(4)	(5)	(6)	(7)
001. Sumberputih	5	5	5	3	3	3
002. Wonoayu	1	1	1	-	-	-
003. Bambang	3	3	3	1	1	1
004. Bringin	5	5	4	1	1	1
005. Dadapan	5	5	5	2	2	2
006. Patok Pisis	5	5	5	2	2	3
007. Blayu	4	4	4	-	-	-
008. Codo	4	4	4	1	1	1
009. Sukolilo	6	6	6	1	1	1
010. Kidangbang	5	5	5	-	-	-
011. Sukoanyar	5	5	4	2	2	2
012. Wajak	3	8	8	3	3	3
013. Ngembal	1	1	1	1	1	1
Kecamatan Wajak	52	57	55	17	17	18

Sumber: BPS, Pendataan Potensi Desa (Podes)
 Source : BPS–Statistics Indonesia, Village Potential Data Collection

SOSIAL DAN KESEJAHTERAAN RAKYAT

Lanjutan Tabel / *Continued Table 2.1.1*

Kelurahan/Desa <i>Kelurahan/ Village</i>	SMA <i>Senior High School</i>			SMK <i>Vocational School</i>		
	2014	2018	2019	2014	2018	2019
(1)	(8)	(9)	(10)	(11)	(12)	(13)
001. Sumberputih	-	-	-	-	-	-
002. Wonoayu	-	-	-	-	-	-
003. Bambang	-	-	-	-	-	-
004. Bringin	-	-	-	1	1	1
005. Dadapan	-	-	-	-	-	-
006. Patok Picis	1	1	1	1	1	1
007. Blayu	-	-	-	1	1	-
008. Codo	-	-	-	-	-	-
009. Sukolilo	-	-	-	-	-	-
010. Kidangbang	-	-	-	-	-	-
011. Sukoanyar	-	-	-	1	1	1
012. Wajak	2	2	2	-	-	-
013. Ngembal	-	-	-	-	-	-
Kecamatan Wajak	3	3	3	4	4	3

Sumber: BPS, Pendataan Potensi Desa (Podes)

Source : BPS—Statistics Indonesia, Village Potential Data Collection

Lanjutan Tabel/Continued Table 2.1.1

Kelurahan/Desa <i>Kelurahan/Village</i>	Perguruan Tinggi/ <i>University</i>		
	2014	2018	2019
(1)	(14)	(15)	(16)
001. Sumberputih	-	-	-
002. Wonoayu	-	-	-
003. Bambang	-	-	-
004. Bringin	-	-	-
005. Dadapan	-	-	-
006. Patok Picis	-	-	-
007. Blayu	-	-	-
008. Codo	-	-	-
009. Sukolilo	-	-	-
010. Kidangbang	-	-	-
011. Sukoanyar	-	-	-
012. Wajak	-	-	-
013. Ngembal	-	-	-
Kecamatan Wajak	-	-	-

Sumber: BPS, Pendataan Potensi Desa (Podes)

Source : BPS—Statistics Indonesia, Village Potential Data Collection

SOSIAL DAN KESEJAHTERAAN RAKYAT

2.2 Kesehatan/Health

Tabel : 2.2.1 Jumlah Desa/Kelurahan Yang Memiliki Sarana Kesehatan Menurut Kelurahan/Desa
Number of Villages Having Health Facilities by Kelurahan/Village

Kelurahan/Desa Kelurahan/ Village	Rumah Sakit Hospital			Rumah Sakit Bersalin Maternity Hospital		
	2014	2018	2019	2014	2018	2019
(1)	(2)	(3)	(4)	(5)	(6)	(7)
001. Sumberputih	-	-	-	-	-	-
002. Wonoayu	-	-	-	-	-	-
003. Bambang	-	-	-	-	-	-
004. Bringin	-	-	-	-	-	-
005. Dadapan	-	-	-	-	-	-
006. Patok Picis	-	-	-	-	-	-
007. Blayu	-	-	-	-	-	-
008. Codo	-	-	-	-	-	-
009. Sukolilo	-	-	-	-	-	-
010. Kidangbang	-	-	-	-	-	-
011. Sukoanyar	-	-	-	-	-	-
012. Wajak	-	-	-	1	1	-
013. Ngembal	-	-	-	-	-	-
Kecamatan Wajak	-	-	-	1	1	-

Sumber: BPS, Pendataan Potensi Desa (Podes)

Source : BPS–Statistics Indonesia, Village Potential Data Collection

Lanjutan Tabel / *Continued Table 2.2.1*

Kelurahan/Desa <i>Kelurahan/ Village</i>	Poliklinik <i>Polyclinic</i>			Puskesmas <i>Public Health Center</i>		
	2014	2018	2019	2014	2018	2019
(1)	(2)	(3)	(4)	(5)	(6)	(7)
001. Sumberputih	-	-	-	-	-	-
002. Wonoayu	-	-	-	-	-	-
003. Bambang	-	-	-	-	-	-
004. Bringin	-	-	-	-	-	-
005. Dadapan	-	-	-	-	-	-
006. Patok Picis	-	-	-	-	-	-
007. Blayu	-	-	1	-	-	-
008. Codo	-	-	-	-	-	-
009. Sukolilo	-	-	-	-	-	-
010. Kidangbang	-	1	1	-	-	-
011. Sukoanyar	-	1	-	-	-	-
012. Wajak	1	1	1	1	1	1
013. Ngembal	-	-	-	-	-	-
Kecamatan						
Wajak	1	3	3	1	1	1

Sumber: BPS, Pendataan Potensi Desa (Podes)

Source : BPS—Statistics Indonesia, Village Potential Data Collection

SOSIAL DAN KESEJAHTERAAN RAKYAT

Lanjutan Tabel / Continued Table 2.2.1

Kelurahan/Desa Kelurahan/ Village	Puskesmas Pembantu Subsidiary of Public Health Center			Apotek Pharmacy		
	2014	2018	2019	2014	2018	2019
(1)	(2)	(3)	(4)	(5)	(6)	(7)
001. Sumberputih	-	-	-	-	-	-
002. Wonoayu	-	-	-	-	-	-
003. Bambang	-	-	-	-	-	-
004. Bringin	1	1	1	-	-	-
005. Dadapan	-	-	-	-	-	-
006. Patok Picis	1	1	1	-	-	-
007. Blayu	-	-	-	-	-	-
008. Codo	-	-	-	-	1	1
009. Sukoliilo	-	-	-	-	-	-
010. Kidangbang	-	-	-	-	-	-
011. Sukoanyar	-	-	-	-	-	-
012. Wajak	-	-	-	-	1	1
013. Ngembal	-	-	-	-	-	-
Kecamatan Wajak	2	2	2	-	2	2

Sumber: BPS, Pendataan Potensi Desa (Podes)

Source : BPS–Statistics Indonesia, Village Potential Data Collection

SOSIAL DAN KESEJAHTERAAN RAKYAT

Tabel : 2.2.2 Jumlah Tenaga Kesehatan Menurut Kelurahan/Desa, 2019
Table Number of Medical Personnel by Kelurahan/Village, 2019

Kelurahan/Desa Kelurahan/ Village	Dokter Doctor	Perawat Nurse	Bidan Midwife	Farmasi Pharmaceutical	Ahli Gizi Nutritionist
(1)	(2)	(3)	(4)	(5)	(6)
001. Sumberputih	1	-	...
002. Wonoayu	1	-	...
003. Bambang	1	-	...
004. Bringin	1	-	...
005. Dadapan	1	-	...
006. Patok Pisis	1	-	...
007. Blayu	1	-	...
008. Codo	2	-	...
009. Sukolilo	2	-	...
010. Kidangbang	1	-	...
011. Sukoanyar	2	-	...
012. Wajak	3	-	...
013. Ngembal	1	-	...
Kecamatan Wajak	2	24	18	-	1

Sumber/Source: Dinas Kesehatan Kabupaten Malang
 Health Service of Malang Regency

SOSIAL DAN KESEJAHTERAAN RAKYAT

Tabel : 2.2.3 Jumlah Fasilitas Kesehatan Menurut Kelurahan/Desa, 2018 dan 2019
Table
Number of General Hospital, Special Hospital and Public Health Center by Kelurahan/Village, 2018 and 2019

Kelurahan/Desa Kelurahan/ Village	Rumah Sakit Umum General Hospital		Rumah Sakit Khusus Special Hospital		Rumah Sakit Bersalin/Rumah Bersalin Maternity Hospital		Puskesmas Public Health Center	
	2018	2019	2018	2019	2018	2019	2018	2019
(1)	(2)	(3)	(4)	(5)	(6)	(7)	(8)	(9)
001. Sumberputih	-	-	-	-	-	-
002. Wonoayu	-	-	-	-	-	-
003. Bambang	-	-	-	-	-	-
004. Bringin	-	-	-	-	-	-
005. Dadapan	-	-	-	-	-	-
006. Patok Picis	-	-	-	-	-	-
007. Blayu	-	-	-	-	-	-
008. Codo	-	-	-	-	-	-
009. Sukolilo	-	-	-	-	-	-
010. Kidangbang	-	-	-	-	-	-
011. Sukoanyar	-	-	-	-	-	-
012. Wajak	-	-	1	-	1	1
013. Ngembal	-	-	-	-	-	-
Kecamatan	-	-	1	-	1	1
Wajak	-	-	1	-	1	1

Sumber: BPS, Pendataan Potensi Desa (Podes)

Source : BPS–Statistics Indonesia, Village Potential Data Collection

Lanjutan Tabel / *Continued Table 2.2.3*

Kelurahan/Desa <i>Kelurahan/ Village</i>	Klinik/Balai Kesehatan <i>Clinic Health Center</i>		Posyandu <i>Maternal & Child Health Center</i>		Polindes <i>Village Maternity</i>	
	2018	2019	2018	2019	2018	2019
(1)	(10)	(11)	(12)	(13)	(14)	(15)
001. Sumberputih	-	-	...	9	1	...
002. Wonoayu	-	-	...	2	1	...
003. Bambang	-	-	...	6	1	...
004. Bringin	-	-	...	7	-	...
005. Dadapan	-	-	...	6	-	...
006. Patok Pisis	-	-	...	7	-	...
007. Blayu	-	1	...	7	1	...
008. Codo	-	-	...	8	-	...
009. Sukolilo	-	-	...	10	1	...
010. Kidangbang	1	1	...	8	-	...
011. Sukoanyar	2	0	...	4	1	...
012. Wajak	1	2	...	14	-	...
013. Ngembal	-	-	...	2	1	...
Kecamatan Wajak	4	4	...	90	7	...

Sumber: BPS, Pendataan Potensi Desa (Podes)

Source : BPS–Statistics Indonesia, *Village Potential Data Collection*

SOSIAL DAN KESEJAHTERAAN RAKYAT

2.3 Agama dan Sosial Lainnya/Religion and Other Social Affairs

Tabel : 2.3.1 Jumlah Penduduk Menurut Kelurahan/Desa dan Agama yang Dianut, 2019
Population by Kelurahan/Village and Religion, 2019

Kelurahan/Desa <i>Kelurahan/ Village</i>	Islam <i>Islam</i>	Kristen <i>Protestant</i>	Katolik <i>Catholic</i>	Hindu <i>Hindu</i>	Budha <i>Buddha</i>	Lainnya <i>Others</i>
(1)	(2)	(3)	(4)	(5)	(6)	(7)
001. Sumberputih
002. Wonoayu
003. Bambang
004. Bringin
005. Dadapan
006. Patok Pici
007. Blayu
008. Codo
009. Sukolilo
010. Kidangbang
011. Sukoanyar
012. Wajak
013. Ngembal
Kecamatan Wajak	96 699	199	44	1	8	2

Sumber/Source: Dinas Kependudukan dan Pencatatan Sipil Kabupaten Malang

Tabel : 2.3.2 Jumlah Tempat Peribadatan Menurut Kelurahan/Desa, 2019
Table Number of Places of Worship by Kelurahan/Village, 2019

Kelurahan/Desa <i>Kelurahan/ Village</i>	Masjid <i>Mosque</i>	Mushola <i>Pray Room</i>	Gereja Protestan <i>Protestant Church</i>	Gereja Katholik <i>Catholic Church</i>	Pura <i>Temple</i>	Vihara <i>Monastery</i>
(1)	(2)	(3)	(4)	(5)	(6)	(7)
001. Sumberputih	8	50	1	-	-	-
002. Wonoayu	2	9	-	-	-	-
003. Bambang	5	17	-	-	-	-
004. Bringin	9	36	-	-	-	-
005. Dadapan	9	27	-	-	-	-
006. Patok Picis	12	35	-	-	-	-
007. Blayu	8	42	-	-	-	-
008. Codo	5	48	-	-	-	-
009. Sukolilo	6	50	-	-	-	-
010. Kidangbang	6	34	-	-	-	-
011. Sukoanyar	4	24	-	-	-	-
012. Wajak	10	82	-	-	-	-
013. Ngembal	4	35	-	-	-	-
Kecamatan Wajak	88	489	1	-	-	-

Sumber/Source : Kantor Kecamatan

Pertanian, Kehutanan Peternakan dan Perikanan

Kecamatan Wajak

3

Tahun 2019

**Luas area tanam
tebu mencapai**

382 hektar

**dengan produksi
sebesar**

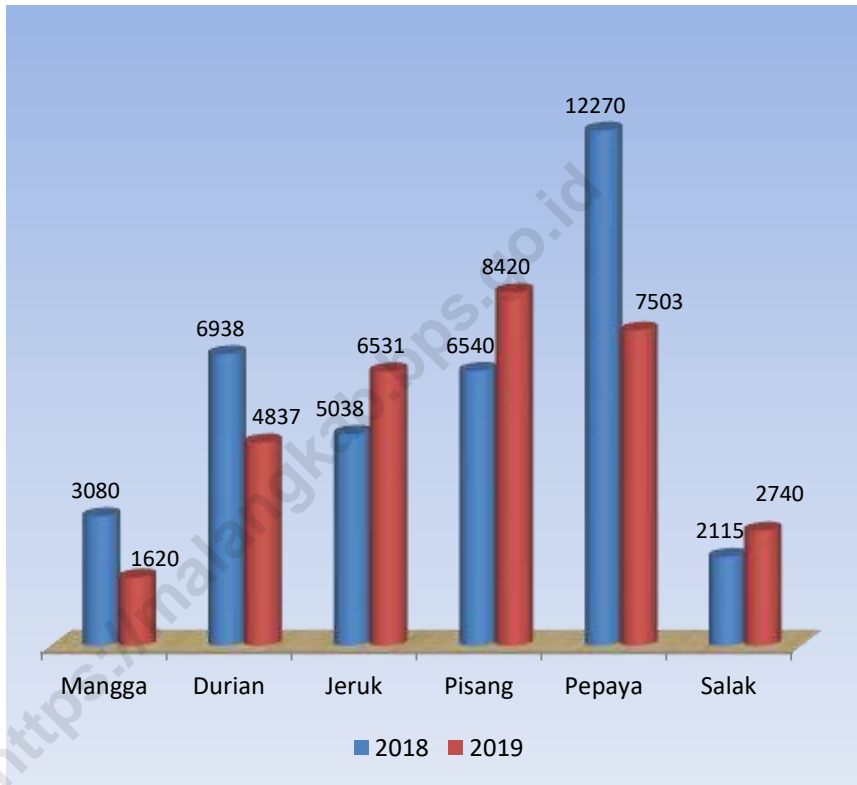
331 ton

ULASAN

Sektor pertanian merupakan sektor yang unik dan mempunyai ciri khas tersendiri dalam struktur perekonomian. Sektor ini relatif merupakan sektor yang tidak mendapat perhatian serius dalam aksi pembangunan. Mulai dari proteksi, kredit hingga kebijakan lain tidak satupun yang menguntungkan.

Dalam struktur perekonomian Kabupaten Malang, Sektor Pertanian masih mempunyai peranan penting dalam pembangunan ekonomi. Dilihat dari kontribusinya dalam pembentukan Produk Domestik Regional Bruto pada tahun 2019, sektor ini menyumbang sekitar 15 persen atau menempati urutan ketiga.

Gambar 3.1 Produksi Buah-Buahan Menurut Jenis Tanaman (kuintal), 2018 dan 2019
Production of Annual Fruits by Kind of Plant (quintal), 2018 and 2019



Sumber/Source: BPS, Statistik Pertanian Hortikultura SPH-BST/BPS-Statistics Indonesia, *Agricultural Statistic for Horticulture SPH-BST*

3. Pertanian, Kehutanan, Peternakan, dan Perikanan
Agriculture, Forestry, Livestock, and Fishery

3.1 Hortikultura/Horticulture

Tabel : 3.1.1 Luas Panen Tanaman Sayuran Menurut Kelurahan/Desa dan Jenis Tanaman (ha), 2018 dan 2019
Harvested Area of Vegetables by Kelurahan/Village and Kind of Plant (ha), 2018 and 2019

Kelurahan/Desa <i>Kelurahan/ Village</i>	Bawang Merah <i>Shallot</i>		Cabai <i>Chili</i>		Kentang <i>Potato</i>		Kubis <i>Cabbage</i>	
	2018	2019	2018	2019	2018	2019	2018	2019
(1)	(2)	(3)	(4)	(5)	(6)	(7)	(8)	(9)
001. Sumberputih
002. Wonoayu
003. Bambang
004. Bringin
005. Dadapan
006. Patok Picis
007. Blayu
008. Codo
009. Sukolilo
010. Kidangbang
011. Sukoanyar
012. Wajak
013. Ngembal
Kecamatan Wajak	-	-	809	894	-	-	127	224

Sumber/Source: BPS, Statistik Pertanian Hortikultura SPH-SBS/BPS-Statistics Indonesia,
Agricultural Statistic for Horticulture SPH-SBS

PERTANIAN, KEHUTANAN, PETERNAKAN, DAN PERIKANAN

Lanjutan Tabel / *Continued Table* 3.1.1

Kelurahan/Desa <i>Kelurahan/ Village</i>	Petsai <i>Chinese Cabbage</i>		Tomat <i>Tomato</i>		Wortel <i>Carrot</i>	
	2018	2019	2018	2019	2018	2019
(1)	(10)	(11)	(12)	(13)	(14)	(15)
001. Sumberputih
002. Wonoayu
003. Bambang
004. Bringin
005. Dadapan
006. Patok Picis
007. Blayu
008. Codo
009. Sukolilo
010. Kidangbang
011. Sukoanyar
012. Wajak
013. Ngembal
Kecamatan Wajak	70	101	156	230	-	-

Sumber/*Source*: BPS, Statistik Pertanian Hortikultura SPH-SBS/*BPS-Statistics Indonesia, Agricultural Statistic for Horticulture SPH-SBS*

PERTANIAN, KEHUTANAN, PETERNAKAN, DAN PERIKANAN

Tabel : 3.1.2 Produksi Tanaman Sayuran Menurut Kelurahan/Desa dan Jenis Tanaman (kuintal), 2018 dan 2019
Table Production of Vegetables by Kelurahan/Village and Kind of Plant (kwintal)

Kelurahan/Desa <i>Kelurahan/ Village</i>	Bawang Merah <i>Shallot</i>		Cabai <i>Chili</i>		Kentang <i>Potato</i>		Kubis <i>Cabbage</i>	
	2018	2019	2018	2019	2018	2019	2018	2019
	(1)	(2)	(3)	(4)	(5)	(6)	(7)	(8)
001. Sumberputih
002. Wonoayu
003. Bambang
004. Bringin
005. Dadapan
006. Patok Pisis
007. Blayu
008. Codo
009. Sukolilo
010. Kidangbang
011. Sukoanyar
012. Wajak
013. Ngembal
Kecamatan Wajak	-	-	178 453	193 965	-	-	44 450	72 690

Sumber/Source: BPS, Statistik Pertanian Hortikultura SPH-SBS/BPS-Statistics Indonesia,
Agricultural Statistic for Horticulture SPH-SBS

PERTANIAN, KEHUTANAN, PETERNAKAN, DAN PERIKANAN

Lanjutan Tabel / *Continued Table* 3.1.2

Kelurahan/Desa Kelurahan/ Village	Petsai <i>Chinese Cabbage</i>		Tomat <i>Tomato</i>		Wortel <i>Carrot</i>	
	2018	2019	2018	2019	2018	2019
(1)	(10)	(11)	(12)	(13)	(14)	(15)
001. Sumberputih
002. Wonoayu
003. Bambang
004. Bringin
005. Dadapan
006. Patok Pisis
007. Blayu
008. Codo
009. Sukolilo
010. Kidangbang
011. Sukoanyar
012. Wajak
013. Ngembal
Kecamatan Wajak	10 325	15 175	47 955	60 947	-	-

Sumber/Source: BPS, Statistik Pertanian Hortikultura SPH-SBS/BPS-Statistics Indonesia, *Agricultural Statistic for Horticulture SPH-SBS*

PERTANIAN, KEHUTANAN, PETERNAKAN, DAN PERIKANAN

Tabel : 3.1.3 Luas Panen Tanaman Sayuran dan Buah-Buahan Semusim Menurut Jenis Tanaman (ha), 2016 - 2019
Harvested Area of Seasonal Vegetables and Fruits by Kind of Plant (ha), 2016 - 2019

Jenis Tanaman <i>Kind of Plant</i>	2016	2017	2018	2019
(1)	(2)	(3)	(4)	(5)
1. Bawang Merah	...	-	-	-
2. Bawang Putih	...	-	-	-
3. Bawang Daun	...	-	-	-
4. Kentang	...	-	-	-
5. Kubis	...	152	127	224
6. Petsai/Sawi	...	87	70	101
7. Wortel	...	-	-	-
8. Lobak	...	-	-	-
9. Kacang Merah	...	-	-	-
10. Kacang Panjang	...	74	78	-
11. Cabe	...	361	734	894
12. Tomat	...	115	142	230
13. Terung	...	77	76	-
14. Buncis	...	30	41	-
15. Ketimun	...	49	74	-
16. Labu Siam	...	-	-	-
17. Kangkung	...	-	-	-
18. Bayam	...	-	-	-
19. Kembang Kol	...	-	-	-
20. Jamur	...	-	-	-

Sumber/Source: BPS, Statistik Pertanian Hortikultura SPH-SBS/BPS-Statistics Indonesia, *Agricultural Statistic for Horticulture SPH-SBS*

PERTANIAN, KEHUTANAN, PETERNAKAN, DAN PERIKANAN

**Tabel : 3.1.4 Produksi Tanaman Sayuran dan Buah-Buahan Semusim
Table Menurut Jenis Tanaman (kuintal), 2016 - 2019
Production of Seasonal Vegetables and Fruits by Kind of Plant
(kwintal), 2016 - 2019**

Jenis Tanaman <i>Kind of Plant</i>	2016	2017	2018	2019
(1)	(2)	(3)	(4)	(5)
1. Bawang Merah	...	-	-	-
2. Bawang Putih	...	-	-	-
3. Bawang Daun	...	-	-	-
4. Kentang	...	-	-	-
5. Kubis	...	53 340	44 450	72 690
6. Petsai/Sawi	...	12 020	10 325	15 175
7. Wortel	...	-	-	-
8. Lobak	...	-	-	-
9. Kacang Merah	...	-	-	-
10. Kacang Panjang	...	4 143	7 045	-
11. Cabe	...	79 573	178 453	193 965
12. Tomat	...	26 665	47 955	60 947
13. Terung	...	30 250	41 938	-
14. Buncis	...	19 500	24 350	-
15. Ketimun	...	28 970	34 335	-
16. Labu Siam	...	-	-	-
17. Kangkung	...	-	-	-
18. Bayam	...	-	-	-
19. Kembang Kol	...	-	-	-
20. Jamur	...	-	-	-

Sumber/Source: BPS, Statistik Pertanian Hortikultura SPH-SBS/BPS-Statistics Indonesia,
Agricultural Statistic for Horticulture SPH-SBS

PERTANIAN, KEHUTANAN, PETERNAKAN, DAN PERIKANAN

Tabel : 3.1.5 Luas Panen Tanaman Biofarmaka Menurut Kelurahan/Desa dan Jenis Tanaman (m²), 2018 dan 2019
Haevested Area of Medicinal Plants by Kelurahan/Village and Kind of Plant, 2018 and 2019

Kelurahan/Desa Kelurahan/Village	Jahe / Ginger		Laos/Lengkuas Galanga	
	2018	2019	2018	2019
(1)	(2)	(3)	(4)	(5)
001. Sumberputih
002. Wonoayu
003. Bambang
004. Bringin
005. Dadapan
006. Patok Picis
007. Blayu
008. Codo
009. Sukolilo
010. Kidangbang
011. Sukoanyar
012. Wajak
013. Ngembal
Kecamatan Wajak	48 000	67 000	-	-

Sumber/Source: BPS, Statistik Pertanian Hortikultura SPH-TBF/BPS-Statistics Indonesia,
Agricultural Statistic for Horticulture SPH-TBF

PERTANIAN, KEHUTANAN, PETERNAKAN, DAN PERIKANAN

Lanjutan Tabel / *Continued Table 3.1.5*

Kelurahan/Desa <i>Kelurahan/Village</i>	Kencur/ <i>East Indian Galangal</i>		Kunyit / <i>Turmeric</i>	
	2018	2019	2018	2019
(1)	(6)	(7)	(8)	(9)
001. Sumberputih
002. Wonoayu
003. Bambang
004. Bringin
005. Dadapan
006. Patok Pisis
007. Blayu
008. Codo
009. Sukolilo
010. Kidangbang
011. Sukoanyar
012. Wajak
013. Ngembal
Kecamatan Wajak	-	-	-	-

Sumber/*Source*: BPS, Statistik Pertanian Hortikultura SPH-TBF/BPS-Statistics Indonesia,
Agricultural Statistic for Horticulture SPH-TBF

PERTANIAN, KEHUTANAN, PETERNAKAN, DAN PERIKANAN

Tabel : 3.1.6 Produksi Tanaman Biofarmaka Menurut Kelurahan/Desa dan Jenis Tanaman (kg), 2018 dan 2019
Table Production of Medicinal Plants by Kelurahan/Village and Kind of Plant (kg), 2018 and 2019

Kelurahan/Desa Kelurahan/Village	Jahe / Ginger		Laos/Lengkuas Galanga	
	2018	2019	2018	2019
(1)	(2)	(3)	(4)	(5)
001. Sumberputih
002. Wonoayu
003. Bambang
004. Bringin
005. Dadapan
006. Patok Picis
007. Blayu
008. Codo
009. Sukolilo
010. Kidangbang
011. Sukoanyar
012. Wajak
013. Ngembal
Kecamatan Wajak	188 400	233 700	-	-

Sumber/Source: BPS, Statistik Pertanian Hortikultura SPH-TBF/BPS-Statistics Indonesia,
 Agricultural Statistic for Horticulture SPH-TBF

PERTANIAN, KEHUTANAN, PETERNAKAN, DAN PERIKANAN

Lanjutan Tabel / *Continued Table* 3.1.6

Kelurahan/Desa Kelurahan/Village	Kencur/ <i>East Indian Galangal</i>		Kunyit / <i>Turmeric</i>	
	2018	2019	2018	2019
(1)	(6)	(7)	(8)	(9)
001. Sumberputih
002. Wonoayu
003. Bambang
004. Bringin
005. Dadapan
006. Patok Picis
007. Blayu
008. Codo
009. Sukolilo
010. Kidangbang
011. Sukoanyar
012. Wajak
013. Ngembal
Kecamatan Wajak	-	-	-	-

Sumber/*Source*: BPS, Statistik Pertanian Hortikultura SPH-TBF/*BPS-Statistics Indonesia, Agricultural Statistic for Horticulture SPH-TBF*

PERTANIAN, KEHUTANAN, PETERNAKAN, DAN PERIKANAN

Tabel : 3.1.7 **Luas Panen Tanaman Biofarmaka Menurut Jenis Tanaman, 2016 – 2019**
Table *Harvested Area of Medicinal Plants by Kind of Plant, 2016 - 2019*

Jenis Tanaman <i>Kind of Plant</i>	2016	2017	2018	2019
(1)	(2)	(3)	(4)	(5)
1. Jahe	...	20 000	48 000	67 000
2. Laos	...	-	-	-
3. Kencur	...	-	-	-
4. Kunyit	...	-	-	-
5. Lempuyang	...	-	-	...
6. Temulawak	...	-	-	...
7. Temuireng	...	-	-	...
8. Kajibeling	...	-	-	...
9. Mengkudu	...	260	87	...

Sumber/Source: BPS, Statistik Pertanian Hortikultura SPH-TBF/BPS-Statistics Indonesia, *Agricultural Statistic for Horticulture SPH-TBF*

PERTANIAN, KEHUTANAN, PETERNAKAN, DAN PERIKANAN

Tabel : 3.1.8 **Produksi Tanaman Biofarmaka Menurut Jenis Tanaman (kg),**
Table **2016 - 2019**
Production of Medicinal Plants by Kind of Plant (kg), 2016 -
2019

Jenis Tanaman <i>Kind of Plant</i>	2016	2017	2018	2019
(1)	(2)	(3)	(4)	(5)
1. Jahe	...	41 800	188 400	233 700
2. Laos	...	-	-	-
3. Kencur	...	-	-	-
4. Kunyit	...	-	-	-
5. Lempuyang	...	-	-	...
6. Temulawak	...	-	-	...
7. Temuireng	...	-	-	...
8. Kajibeling	...	-	-	...
9. Mengkudu	...	9 580	10 100	...

Sumber/Source: BPS, Statistik Pertanian Hortikultura SPH-TBF/BPS-Statistics Indonesia,
Agricultural Statistic for Horticulture SPH-TBF

PERTANIAN, KEHUTANAN, PETERNAKAN, DAN PERIKANAN

Tabel : 3.1.9 Luas Panen Tanaman Hias Menurut Kelurahan/Desa dan Jenis Tanaman (m²), 2017 dan 2018
Harvested Area of Ornamental Plants by Kelurahan/Village and Kind of Plant (m²), 2017 and 2018

Kelurahan/Desa Kelurahan/Village	Anggrek / <i>Orchid</i>		Krisan / <i>Chrysantemum</i>	
	2018	2019	2018	2019
(1)	(2)	(3)	(4)	(5)
001. Sumberputih
002. Wonoayu
003. Bambang
004. Bringin
005. Dadapan
006. Patok Picis
007. Blayu
008. Codo
009. Sukolilo
010. Kidangbang
011. Sukoanyar
012. Wajak
013. Ngembal
Kecamatan Wajak	...	-	...	-

Sumber/Source: BPS, Statistik Pertanian Hortikultura SPH-TH/BPS-Statistics Indonesia, *Agricultural Statistic for Horticulture SPH-TH*

PERTANIAN, KEHUTANAN, PETERNAKAN, DAN PERIKANAN

Lanjutan Tabel / *Continued Table* 3.1.9

Kelurahan/Desa <i>Kelurahan/Village</i>	2018		2019	
	2018	2019	2018	2019
(1)	(6)	(7)	(8)	(9)
001. Sumberputih
002. Wonoayu
003. Bambang
004. Bringin
005. Dadapan
006. Patok Picis
007. Blayu
008. Codo
009. Sukolilo
010. Kidangbang
011. Sukoanyar
012. Wajak
013. Ngembal
Kecamatan Wajak	...	-	...	-

Sumber/*Source*: BPS, Statistik Pertanian Hortikultura SPH-TH/*BPS-Statistics Indonesia, Agricultural Statistic for Horticulture SPH-TH*

PERTANIAN, KEHUTANAN, PETERNAKAN, DAN PERIKANAN

Tabel : 3.1.10 **Produksi Tanaman Hias Menurut Kelurahan/Desa dan Jenis Tanaman (tangkai), 2018 dan 2019**
Table **Production of Ornamental Plants by Kelurahan/Village and Kind of Plant (stalks), 2018 and 2019**

Kelurahan/Desa Kelurahan/Village	Anggrek / <i>Orchid</i>		Krisan / <i>Chrysantemum</i>	
	2018	2019	2018	2019
(1)	(2)	(3)	(4)	(5)
001. Sumberputih
002. Wonoayu
003. Bambang
004. Bringin
005. Dadapan
006. Patok Picis
007. Blayu
008. Codo
009. Sukolilo
010. Kidangbang
011. Sukoanyar
012. Wajak
013. Ngembal
Kecamatan Wajak	...	-	...	-

Sumber/Source: BPS, Statistik Pertanian Hortikultura SPH-TH/BPS-Statistics Indonesia, *Agricultural Statistic for Horticulture SPH-TH*

PERTANIAN, KEHUTANAN, PETERNAKAN, DAN PERIKANAN

Lanjutan Tabel / *Continued Table 3.1.10*

Kelurahan/Desa <i>Kelurahan/Village</i>	Mawar / <i>Rose</i>		Sedap Malam / <i>Tuberose</i>	
	2018	2019	2018	2019
(1)	(6)	(7)	(8)	(9)
001. Sumberputih
002. Wonoayu
003. Bambang
004. Bringin
005. Dadapan
006. Patok Picis
007. Blayu
008. Codo
009. Sukolilo
010. Kidangbang
011. Sukoanyar
012. Wajak
013. Ngembal
Kecamatan Wajak	...	-	...	-

Sumber/*Source*: BPS, Statistik Pertanian Hortikultura SPH-TH/*BPS-Statistics Indonesia, Agricultural Statistic for Horticulture SPH-TH*

PERTANIAN, KEHUTANAN, PETERNAKAN, DAN PERIKANAN

Tabel : 3.1.11 Luas Panen Tanaman Hias Menurut Jenis Tanaman (m²), 2016 - 2019
Table
Harvested Area of Ornamental Plants by Kind of Plant (m²), 2016 - 2019

Jenis Tanaman <i>Kind of Plant</i>	2016	2017	2018	2019
(1)	(2)	(3)	(4)	(5)
Anggrek	-
Krisan	-
Mawar	-
Sedap Malam	-

Sumber/Source: BPS, Statistik Pertanian Hortikultura SPH-TH/BPS-Statistics Indonesia, *Agricultural Statistic for Horticulture SPH-TH*

PERTANIAN, KEHUTANAN, PETERNAKAN, DAN PERIKANAN

Tabel : 3.1.12 **Produksi Tanaman Hias Menurut Jenis Tanaman (tangkai),
2016 - 2019**
Table *Production of Ornamental Plants by Kind of Plant (stalks),
2016 - 2019*

Jenis Tanaman <i>Kind of Plant</i>	2016	2017	2018	2019
(1)	(2)	(3)	(4)	(5)
Anggrek	-
Krisan	-
Mawar	-
Sedap Malam	-

Sumber/Source: BPS, Statistik Pertanian Hortikultura SPH-TH/BPS-Statistics Indonesia, *Agricultural Statistic for Horticulture SPH-TH*

PERTANIAN, KEHUTANAN, PETERNAKAN, DAN PERIKANAN

Tabel : 3.1.13 **Produksi Buah-Buahan dan Sayuran Tahunan Menurut Kelurahan/Desa dan Jenis Tanaman (kuintal), 2018 dan 2019**
Table *Production of Annual Fruits and Vegetables by Kelurahan/Village and Kind of Plant (quintal), 2018 and 2019*

Kelurahan/Desa Kelurahan/Village	Mangga /Mango		Durian /Durian		Jeruk /Orange	
	2018	2019	2018	2019	2018	2019
(1)	(2)	(3)	(4)	(5)	(6)	(7)
001. Sumberputih
002. Wonoayu
003. Bambang
004. Bringin
005. Dadapan
006. Patok Picis
007. Blayu
008. Codo
009. Sukolilo
010. Kidangbang
011. Sukoanyar
012. Wajak
013. Ngembal
Kecamatan Wajak	3 080	1 620	6 938	4 837	5 038	6 531

Sumber/Source: BPS, Statistik Pertanian Hortikultura SPH-BST/BPS-Statistics Indonesia,
Agricultural Statistic for Horticulture SPH-BST

PERTANIAN, KEHUTANAN, PETERNAKAN, DAN PERIKANAN

Lanjutan Tabel / *Continued Table* 3.1.13

Kelurahan/Desa <i>Kelurahan/Village</i>	Pisang / <i>Banana</i>		Pepaya / <i>Papaya</i>		Salak / <i>Salacca</i>	
	2018	2019	2018	2019	2018	2019
(1)	(2)	(3)	(4)	(5)	(6)	(7)
001. Sumberputih
002. Wonoayu
003. Bambang
004. Bringin
005. Dadapan
006. Patok Pisis
007. Blayu
008. Codo
009. Sukolilo
010. Kidangbang
011. Sukoanyar
012. Wajak
013. Ngembal
Kecamatan Wajak	6 540	8 420	12 270	7 503	2 115	2 740

Sumber/Source: BPS, Statistik Pertanian Hortikultura SPH-BST/BPS-Statistics Indonesia,
Agricultural Statistic for Horticulture SPH-BST

PERTANIAN, KEHUTANAN, PETERNAKAN, DAN PERIKANAN

Tabel : 3.1.14 Produksi Buah-Buahan dan Sayuran Tahunan Menurut Jenis Tanaman (kuintal), 2016 - 2019
Table Production of Annual Fruits and Vegetables by Kind of Plant (quintal), 2015 - 2018

Jenis Tanaman <i>Kind of Plant</i>	2016	2017	2018	2019
(1)	(2)	(3)	(4)	(5)
1. Alpukat	19 726	14 185	14 000	...
2. Apel	-	-	-	...
3. Belimbing	5 115	3 344	5 303	...
4. Langsep	4 217	2 046	2 593	...
5. Durian	3 615	6 475	6 938	4 837
6. Jambu biji	7 025	14 185	8 710	...
7. Jambu air	2 200	-	-	...
8. Jeruk	13 075	3 344	5 038	6 531
9. Mangga	3 615	2 046	3 080	1 620
10. Manggis	7 025	6 475	1 479	...
11. Nangka	2 200	14 006	50 317	...
12. Nanas	8 653	60	99	...
13. Pepaya	116	13 112	12 270	7 503
14. Pisang	800	2 817	6 540	8 420
15. Rambutan	17 898	14 068	19 481	...
16. Salak	-	1 021	2 115	2 740
17. Sawo	13 075	70	132	...
18. Sirsak	12 087	3 004	3 428	...
19. Sukun	-	320	390	...
20. Melinjo	-	-	2 300	...

Sumber/Source: BPS, Statistik Pertanian Hortikultura SPH-BST/BPS-Statistics Indonesia, Agricultural Statistic for Horticulture SPH-BST

PERTANIAN, KEHUTANAN, PETERNAKAN, DAN PERIKANAN

3.2 Perkebunan/*Estate Crops*

Tabel : 3.2.1 Luas Areal Tanaman Perkebunan Menurut Kelurahan/Desa dan Jenis Tanaman (ha), 2018 dan 2019
Planted Area of Estate Crops by Kelurahan/Village and Type of Crops (ha), 2018 dan 2019

Kelurahan/Desa Kelurahan/Village	Kelapa Sawit / Oil Palm		Kelapa /Coconut		Karet /Rubber		Kopi /Coffee	
	2018	2019	2018	2019	2018	2019	2018	2019
(1)	(2)	(3)	(4)	(5)	(6)	(7)	(8)	(9)
001. Sumberputih
002. Wonoayu
003. Bambang
004. Bringin
005. Dadapan
006. Patok Pisis
007. Blayu
008. Codo
009. Sukolilo
010. Kidangbang
011. Sukoanyar
012. Wajak
013. Ngembal
Kecamatan Wajak	...	-	251	251	...	-	125	164

Sumber/*Source*: Dinas Tanaman Pangan, Hortikultura dan Perkebunan Kabupaten Malang

PERTANIAN, KEHUTANAN, PETERNAKAN, DAN PERIKANAN

Lanjutan Tabel / *Continued Table 3.2.1*

Kelurahan/Desa <i>Kelurahan/Village</i>	Kakao / <i>Cocoa</i>		Tebu / <i>Sugar Cane</i>		Teh / <i>Tea</i>		Tembakau <i>Tobacco</i>	
	2018	2019	2018	2019	2018	2019	2018	2019
(1)	(10)	(11)	(12)	(13)	(14)	(15)	(16)	(17)
001. Sumberputih
002. Wonoayu
003. Bambang
004. Bringin
005. Dadapan
006. Patok Picis
007. Blayu
008. Codo
009. Sukoililo
010. Kidangbang
011. Sukoanyar
012. Wajak
013. Ngembal
Kecamatan Wajak	39	39	862	382	...	-	-	-

Sumber/*Source*: Dinas Tanaman Pangan, Hortikultura dan Perkebunan Kabupaten Malang

PERTANIAN, KEHUTANAN, PETERNAKAN, DAN PERIKANAN

Tabel : 3.2.2 **Produksi Perkebunan Menurut Kelurahan/Desa dan Jenis Tanaman (ton), 2018 dan 2019**
Table

Production of Estate by Kelurahan/Village and Type of Crops (ton), 2018 dan 2019

Kelurahan/Desa Kelurahan/Village	Kelapa Sawit / Oil Palm		Kelapa /Coconut		Karet /Rubber		Kopi /Coffee	
	2018	2019	2018	2019	2018	2019	2018	2019
(1)	(2)	(3)	(4)	(5)	(6)	(7)	(8)	(9)
001. Sumberputih
002. Wonoayu
003. Bambang
004. Bringin
005. Dadapan
006. Patok Pici
007. Blayu
008. Codo
009. Sukolilo
010. Kidangbang
011. Sukoanyar
012. Wajak
013. Ngembal
Kecamatan Wajak	311	321	88	47

Sumber/Source: Dinas Tanaman Pangan, Hortikultura dan Perkebunan Kabupaten Malang

PERTANIAN, KEHUTANAN, PETERNAKAN, DAN PERIKANAN

Lanjutan Tabel / *Continued Table 3.2.2*

Kelurahan/Desa Kelurahan/Village	Kakao /Cocoa		Tebu / Sugar Cane		Teh /Tea		Tembakau /Tobacco	
	2018	2019	2018	2019	2018	2019	2018	2019
(1)	(10)	(11)	(12)	(13)	(14)	(15)	(16)	(17)
001. Sumberputih
002. Wonoayu
003. Bambang
004. Bringin
005. Dadapan
006. Patok Picis
007. Blayu
008. Codo
009. Sukolilo
010. Kidangbang
011. Sukoanyar
012. Wajak
013. Ngembal
Kecamatan Wajak	32	31	747	331	-	-

Sumber/Source: Dinas Tanaman Pangan, Hortikultura dan Perkebunan Kabupaten Malang

PARIWISATA

Kecamatan Wajak

4

Jumlah Obyek Wisata

1

Wisata Agro

3

Wana Wisata

2

Pemandian

1

Petilasan

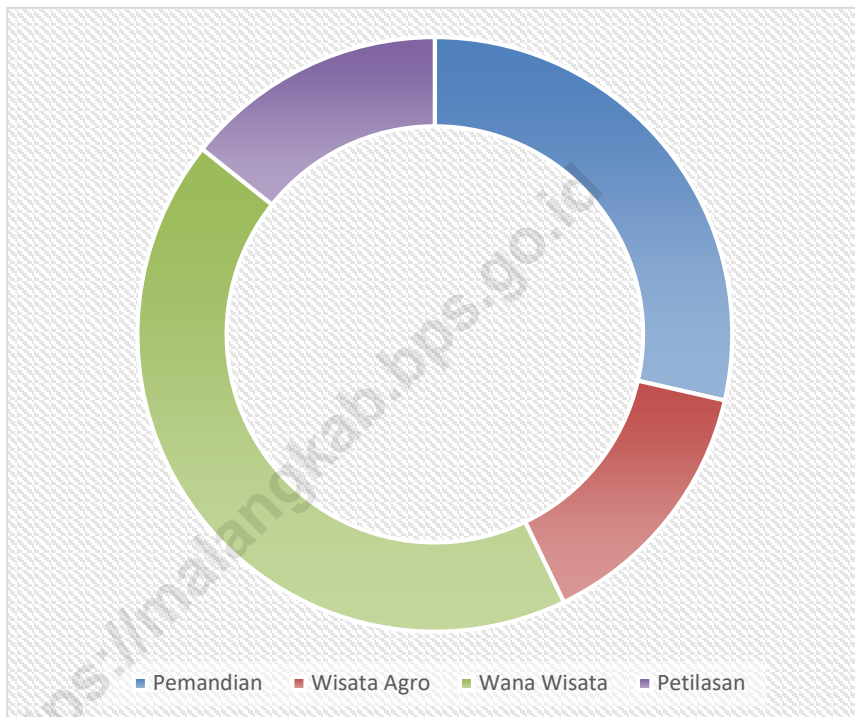


ULASAN

Pariwisata adalah suatu industri yang sangat kompleks karena kegiatannya yang sangat bermacam-macam sehingga harus bekerja sama untuk menciptakan produknya. Industri ini sangat beraneka ragam subsektornya yang masing-masing merupakan Industri dalam arti yang sempurna, jika dilihat secara terpisah. Salah satu industri tersebut adalah jasa hiburan dan sarana penunjangnya yang meliputi obyek wisata, kesenian, seni/budaya dan sarana lainnya. Sehubungan dengan hal tersebut mengenai gambaran tentang kegiatan pariwisata yang ada di Kecamatan Wajak didekati melalui data banyaknya obyek wisata menurut jenisnya, serta banyaknya rumah makan yang ada.

PARIWISATA

Gambar 4.1 Jumlah Objek Wisata di Kecamatan Wajak, 2019
Number of Tourism Object, 2019



Sumber/Source: Kantor Kecamatan

4. Pariwisata/Tourism

Tabel : 4.1 Jumlah Rumah Makan/Restoran Menurut Kelurahan/Desa, 2014 - 2019
Table **Number of Restaurants by Kelurahan/Village, 2016 – 2019**

Kelurahan/Desa Kelurahan/Village	2014	2018	2019
(1)	(3)	(4)	(5)
001. Sumberputih	-	-	-
002. Wonoayu	-	-	-
003. Bambang	-	-	-
004. Bringin	-	-	1-
005. Dadapan	-	-	-
006. Patok Picis	-	-	-
007. Blayu	-	-	-
008. Codo	-	-	2
009. Sukolilo	-	-	-
010. Kidangbang	3	3	1
011. Sukoanyar	-	-	-
012. Wajak	4	4	9
013. Ngembal	-	-	-
Kecamatan Wajak	7	7	13

Sumber: BPS, Pendataan Potensi Desa (Podes)

Source : BPS–Statistics Indonesia, Village Potential Data Collection

PARIWISATA

Tabel : 4.2 **Jumlah Hotel/Penginapan Menurut Kelurahan/Desa, 2019**
Table *Number of Hotels by Kelurahan/Village, 2019*

Kelurahan/Desa <i>Kelurahan/Village</i>	Hotel/Penginapan
(1)	(2)
001. Sumberputih	-
002. Wonoayu	-
003. Bambang	-
004. Bringin	-
005. Dadapan	-
006. Patok Picis	-
007. Blayu	-
008. Codo	-
009. Sukolilo	-
010. Kidangbang	-
011. Sukoanyar	-
012. Wajak	-
013. Ngembal	-
Kecamatan Wajak	-

Sumber: BPS, Pendataan Potensi Desa (Podes)

Source : BPS–Statistics Indonesia, Village Potential Data Collection

Tabel : 4.3 Jumlah Objek Wisata Menurut Kelurahan/Desa, 2019
Table Number of Tourism Object by Kelurahan/Village, 2019

Kelurahan/Desa Kelurahan/Village	Pantai	Pemandian	Wisata Agro	Wana Wisata
(1)	(2)	(3)	(4)	(5)
001. Sumberputih	-	-	-	1
002. Wonoayu	-	-	-	-
003. Bambang	-	-	1	-
004. Bringin	-	-	-	1
005. Dadapan	-	-	-	-
006. Patok Picis	-	-	-	1
007. Blayu	-	1	-	-
008. Codo	-	-	-	-
009. Sukolilo	-	-	-	-
010. Kidangbang	-	-	-	-
011. Sukoanyar	-	1	-	-
012. Wajak	-	-	-	-
013. Ngembal	-	-	-	-
Kecamatan Wajak	-	2	1	3

Sumber/Source: Kantor Kecamatan

PARIWISATA

Lanjutan Tabel / *Continued Table* 4.3

Kelurahan/Desa <i>Kelurahan/Village</i>	Peninggalan Sejarah	Petilasan	Candi	Wisata Alam Lainnya
(1)	(2)	(3)	(4)	(5)
001. Sumberputih	-	-	-	-
002. Wonoayu	-	-	-	-
003. Bambang	-	-	-	-
004. Bringin	-	-	-	-
005. Dadapan	-	-	-	-
006. Patok Picis	-	1	-	-
007. Blayu	-	-	-	-
008. Codo	-	-	-	-
009. Sukolilo	-	-	-	-
010. Kidangbang	-	-	-	-
011. Sukoanyar	-	-	-	-
012. Wajak	-	-	-	-
013. Ngembal	-	-	-	-
Kecamatan Wajak	-	1	-	-

Sumber/Source: Kantor Kecamatan

KEPENDUDUKAN

5

KECAMATAN WAJAK

Jumlah Penduduk
Akhir Tahun



47.996



48.957



Rasio
Jenis Kelamin

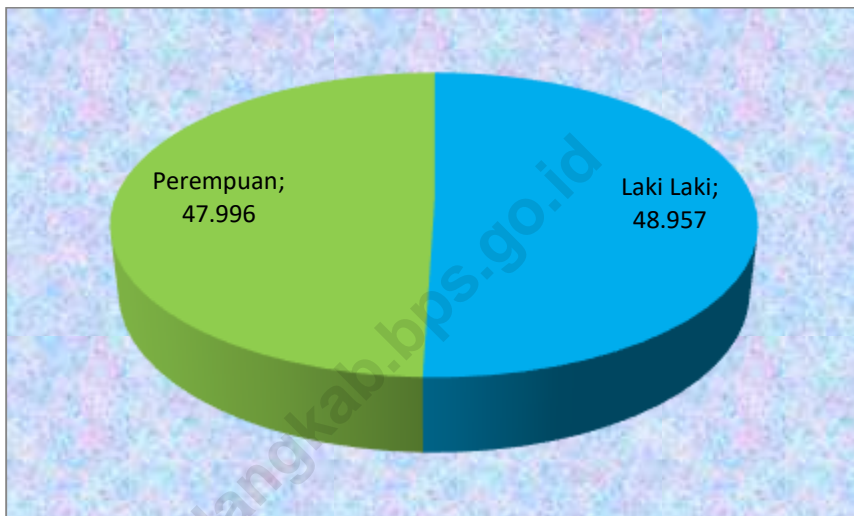
102,00

ULASAN

Data kependudukan merupakan salah satu data pokok yang sangat diperlukan dalam perencanaan dan evaluasi pembangunan karena penduduk merupakan obyek sekaligus subyek pembangunan. Fungsi obyek bermakna penduduk menjadi target dan sasaran pembangunan yang dilakukan oleh penduduk, dan fungsi subyek bermakna penduduk adalah pelaku tunggal dari sebuah pembangunan. Kedua fungsi tadi diharapkan berjalan seiring dan sejalan secara integral. Berdasarkan hasil Registrasi Penduduk akhir tahun, jumlah Penduduk Kecamatan Wajak pada tahun 2019 tercatat sebesar 96.953 jiwa dengan angka sex ratio sebesar 102,00 persen.

KEPENDUDUKAN

Gambar 5.1 Jumlah Penduduk Menurut Jenis Kelamin, 2019
Total Populations by Sex, 2019



Sumber/Source: Dinas Kependudukan dan Pencatatan Sipil Kabupaten Malang

5. Kependudukan/*Population*

Tabel : 5.1 **Jumlah Penduduk Menurut Kelurahan/Desa, 2019**
Table **Total Populations by Kelurahan/Village, 2019**

Desa /Kelurahan	Registrasi Penduduk (Teratur/ Tdk Teratur/ Tdk Ada)	Penduduk Akhir Tahun (Jiwa)			Rasio Jenis Kelamin
		Laki-laki	Perem-puan	Jumlah	
(1)	(2)	(3)	(4)	(5)	(6)
001. Sumberputih	Teratur	3,527	3,391	6,918	104.01
002. Wonoayu	Teratur	779	806	1,585	96.65
003. Bambang	Teratur	2,304	2,249	4,553	102.45
004. Bringin	Teratur	3,342	3,321	6,663	100.63
005. Dadapan	Teratur	3,499	3,384	6,883	103.40
006. Patok Picis	Teratur	3,794	3,716	7,510	102.10
007. Blayu	Teratur	3,985	3,921	7,906	101.63
008. Codo	Teratur	4,744	4,655	9,399	101.91
009. Sukolilo	Teratur	3,785	3,853	7,638	98.24
010. Kidangbang	Teratur	4,064	3,974	8,038	102.26
011. Sukoanyar	Teratur	3,868	3,830	7,698	100.99
012. Wajak	Teratur	8,255	7,968	16,223	103.60
013. Ngembal	Teratur	3,011	2,928	5,939	102.83
Kecamatan Wajak		48,957	47,996	96,953	102.00

Sumber/Source: Dinas Kependudukan dan Pencatatan Sipil Kabupaten Malang



Sensus
Penduduk
2020

DATA

MENCERDASKAN BANGSA

Enlighten The Nation



**BADAN PUSAT STATISTIK
KABUPATEN MALANG**

Jalan Raya Jatirejoso 1 A Kepanjen, Malang
Telp. (0341) 396979, email: bps3507@bps.go.id
Homepage: <https://malangkab.bps.go.id>