



STATISTIK DAERAH KECAMATAN SYAMTALIRA ARON 2014





STATISTIK DAERAH
KECAMATAN SYAMTALIRA ARON
2014



STATISTIK DAERAH KECAMATAN SYAMTALIRA ARON 2014

Katalog BPS : 1101002.1111140
UkuranBuku : 17,6 cm x 25 cm
JumlahHalaman : li + 27 Halaman

Naskah:

Koordinator Statistik Kecamatan Syamtalira Aron

Gambar Kulit :

Koordinator Statistik Kecamatan Syamtalira Aron

Diterbitkan oleh :

Badan Pusat Statistik Kabupaten Aceh Utara

Dicetak oleh :

Badan Pusat Statistik Kabupaten Aceh Utara

Boleh dikutip dengan menyebut sumbernya



Kata Sambutan



Publikasi Statistik Daerah Kecamatan Syamtalira Aron 2014 diterbitkan oleh Badan Pusat Statistik Kabupaten Aceh Utara berisi berbagai data dan informasi terpilih seputar Kecamatan Syamtalira Aron yang dianalisis secara sederhana untuk membantu pengguna data dalam memahami perkembangan pembangunan serta potensi yang ada di Kecamatan Syamtalira Aron.

Publikasi Statistik Daerah Kecamatan Syamtalira Aron 2014 diterbitkan untuk melengkapi publikasi-publikasi statistik yang sudah terbit secara rutin setiap tahun. Berbeda dengan publikasi-publikasi yang sudah ada, publikasi ini lebih menekankan pada analisis.

Materi yang disajikan dalam Publikasi Statistik Daerah Kecamatan Syamtalira Aron 2014 memuat berbagai informasi/indikator terpilih yang berkaitan dengan pembangunan diberbagai sektor di Kecamatan Syamtalira Aron dan diharapkan dapat menjadi bahan rujukan/kajian dalam perencanaan dan evaluasi kegiatan pembangunan.

Kritik dan saran konstruktif berbagai pihak kami harapkan untuk penyempurnaan penerbitan mendatang. Semoga publikasi ini mampu memenuhi tuntutan kebutuhan data statistik, baik oleh instansi/dinas pemerintah, swasta, kalangan akademisi maupun masyarakat luas.

Lhoksukon, Oktober 2014

Kepala Badan Pusat Statistik
Kabupaten Aceh Utara


Ir. H. Harjani



KATA PENGANTAR



Dengan penuh rasa khitmat penulis mengucapkan puji dan syukur kehadiran Allah SWT tuhan semesta alam ini, serta selawat beriring salam ke penghulu kita Nabi Besar Muhammad Rasulullah SAW, dengan izin dan syafaatNya semata sehingga penulis dapat menyelesaikan penulisan Publikasi Statistik Daerah Kecamatan Syamtalira Aron 2014 ini.

Publikasi ini adalah kelanjutan dari publikasi tahun sebelumnya, yang didalamnya menyajikan gambaran umum serta mencerminkan keadaan Syamtalira Aron baik dari sisi sumber daya manusia maupun sumber daya alam yang terkandung di dalamnya, dengan harapan publikasi ini menjadi gambaran awal dalam setiap kebijakan pembangunan yang akan diambil nantinya.

Adapun yang menjadi sumber data dalam penyusunan Publikasi ini adalah Publikasi Kecamatan Syamtalira Aron Dalam Angka 2014, dan Publikasi Kabupaten Aceh Utara Dalam Angka 2014, yang dikumpulkan pada tahun 2013, dan beberapa sumber utama di kalangan kantor camat setempat, serta beberapa literatur dari internet, bila terdapat kejanggalan-kejanggalan diharapkan ada masukan-masukan yang sifatnya membangun agar publikasi ini semakin baik dan tepat sasaran dimasa yang akan datang.

Terimakasih kepada semua pihak yang telah membantu memberikan arahan dan masukan serta dukungan sehingga publikasi ini dapat diselesaikan, dan akhirnya penulis mengharapkan semoga publikasi ini dapat bermanfaat bagi pihak yang membutuhkannya.

Syamtalira Aron, September 2014

**Koordinator Statistik
Kecamatan Syamtalira Aron,**

**Y U S M A D I
NIP.1971 0111 199201 1 001**

DAFTAR ISI**HALAMAN**

1.	<i>GEOGRAFIS dan TOPOGRAFIS</i>	1
1.1.	Definisi	1
1.2.	Letak Geografis	1
1.3.	Letak Topografis	2
2.	<i>PEMERINTAHAN</i>	3
2.1.	Jumlah Pegawai ditingkat Kecamatan	3
2.2.	Jumlah Aparatur Gampong/Desa	5
2.3.	Sarana Pemerintahan Gampong/Desa	6
3.	<i>KEPENDUDUKAN</i>	7
3.1.	Laju Pertumbuhan Penduduk	8
3.2.	Ratio Kelamin	9
3.3.	Jumlah Penduduk Menurut Kelompok Umur	9
4.	<i>SOSIAL</i>	10
4.1.	Pendidikan	10
4.1.1.	Pendidikan Formal	10
4.1.2.	Pendidikan Informal	11
4.2.	Kesehatan	11
4.3.	Tindak Kriminal	12
5.	<i>PERTANIAN</i>	13
5.1.	Tanaman Padi dan Palawija	14
5.2.	Sarana Pertanian	14
6.	<i>EKONOMI</i>	15
	Lampiran-lampiran	17

Letak suatu daerah dilihat dari kenyataannya di bumi atau posisi daerah itu pada bola bumi dibanding dengan posisi daerah lain (Definisi).

1. GEOGRAFIS dan TOPOGRAFIS

1.1. Definisi

Letak Geografis adalah : *Letak suatu daerah dilihat dari kenyataannya di bumi atau posisi daerah itu pada bola bumi dibanding dengan posisi daerah lain.*

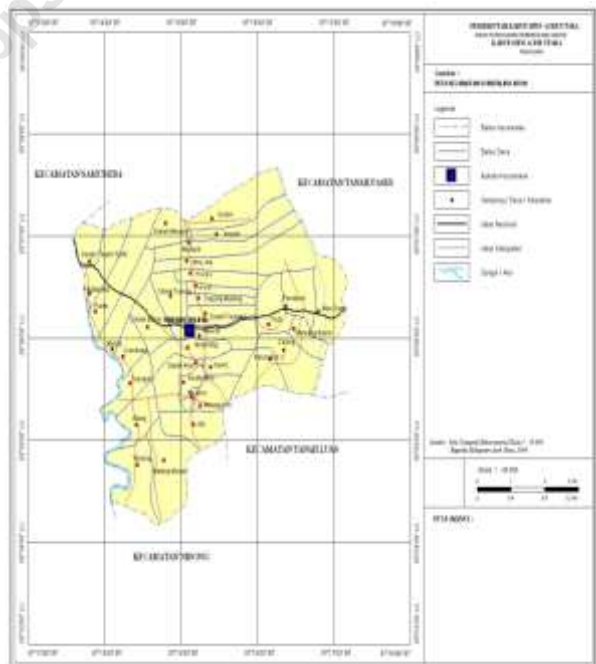
Letak Topografis adalah : *Studi tentang bentuk permukaan bumi dan objek lain seperti planet, satelit (bulan dan sebagainya) dan asteroid.*

1.2. Letak Geografis.

Kecamatan Syamtalira Aron dengan Ibu Kotanya Keude Simpang Mulieng, yang berada pada titik koordinat $5^{\circ}06'10.83''$ LU dan $97^{\circ}15'15.25''$ BT.

Luas Kecamatan Syamtalira Aron adalah $28,13 \text{ Km}^2$, sebagian dari luasnya adalah lahan sawah yaitu $11,62 \text{ Km}^2$ sementara $16,51 \text{ Km}^2$ lagi adalah lahan bukan sawah.

Kecamatan Syamtalira Aron terdiri dari 4 kemukiman yang terbagi dalam 34 desa yang bertebaran dari pusat ibukota sampai ujung kecamatan.



Gambar 1.1 Peta Kecamatan



Desa-desa yang berada dalam kecamatan ini berjarak dalam radius antara 0,234 s.d. 7,305 km dari pusat ibukota kecamatan.

Tinggi kecamatan Syamtalira Aron berkisar antara 5 sd. 15 m dari permukaan laut, sementara letak geografis kecamatan ini bukan pantai yang terhampar pada dataran, dan tidak ada satupun dari desa ini yang berada lembah dan atau lereng.

1.3. Letak Topografis.

Letak topografis ke 34 gampong di kecamatan ini hampir sama dengan letak geografisnya yaitu pada dataran dan tanpa ada yang berbukit.

Kemudian dari 34 gampong-gampong/desa yang tunduk ke kecamatan ini semuanya berada diluar kawan hutan, sehingga sangat aman dan Insya Allah jauh dari gangguan hewan-hewan buas dan berbahaya.

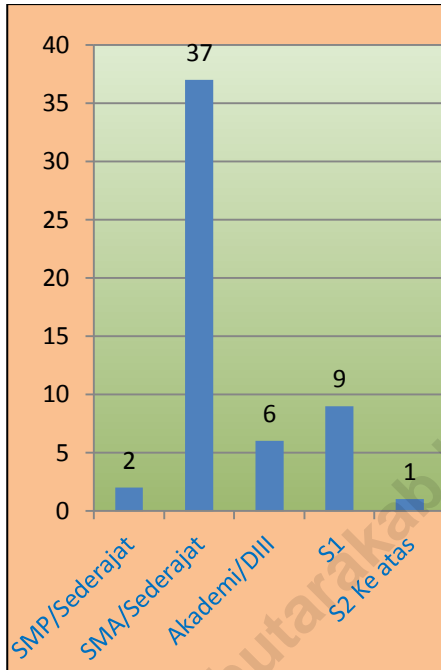


Gambar 1.2.
Kegiatan Topografi Exxon Mobil

PEMERINTAHAN

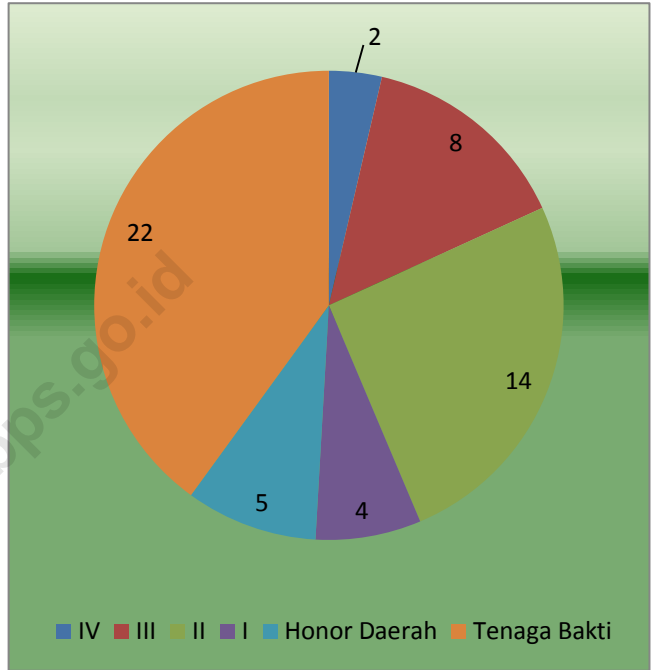
2

Dari sejumlah pegawai yang bertugas di kantor camat Syamtalira Aron yang berjumlah 47 orang, lebih dari setengahnya (67,27%) menamatkan pendidikan pada jenjang SMA



Grafik 2.1.

Jumlah Pegawai Kantor Camat dirinci menurut tk. Pendidikan 2014.



Grafik 2.2.

Jumlah Pegawai Kantor Camat dirinci menurut Golongan 2014.

2. PEMERINTAHAN.

2.1. Jumlah Pegawai.

Dalam menjalankan roda pemerintahan camat dibantu oleh seorang sekretaris camat (sekcam), 4 orang Kepala urusan, dan 49 orang staf baik yang sudah berstatus sebagai Pegawai Negeri Sipil maupun yang masih menjadi tenaga honorer ditambah dengan yang berstatus sebagai tenaga bakti.

Dari sejumlah pegawai yang bertugas di kantor camat Syamtalira Aron (selain camat, sekcam, dan kepala urusan) yang berjumlah 47 orang dimana lebih dari setengahnya (67,27%) menamatkan pendidikan pada jenjang SMA, pada posisi kedua ditempati Sarjana sebesar 16,36% dan posisi



ketiga ditempati Akademi/Diploma sebesar 10,91%, sementara posisi keempat diduduki oleh tamatan SMP sebesar 3,64% dan kelima ditempati lulusan S2 ke atas yaitu 1,82%.

Dari sejumlah pegawai yang tersebut di atas terdiri dari 34 orang laki-laki dan 20 orang perempuan ditambah 1 orang camat berjenis kelamin laki-laki.

Kemudian dari sejumlah pegawai/staf yang bertugas di kecamatan Syamtalira Aron 28 orang adalah PNS dan selebihnya 27 orang terdiri dari Pegawai yang berstatus sebagai tenaga Honorer dan Tenaga Bakti.

Selanjutnya dari sejumlah 54 personil (tanpa camat) terdiri dari 2 personil yang bergolongan VI, golongan III sebanyak 8 personil, golongan II sebanyak 14 personil, ditambah dengan 5 personil tenaga honorel, serta 22 personil yang berstatus sebagai tenaga bakti, sebagaimana tersebut pada tabel-tabel dibawah ini.

Dalam menjalankan roda pemerintahan camat juga dibantu oleh beberapa instansi terkait yang bertugas di tingkat kecamatan yaitu sebanyak 260 orang

sebagaimana tersebut pada tabel dibawah ini.

Tabel 2.1.
Jumlah Tenaga Dari Instansi Terkait yang Bertugas di Kecamatan Syamtalira Aron tahun 2013.

Instansi	Jumlah
(1)	(4)
1 Badan Pusat Statistik	-
2 Kapolsek	19
3 Danramil	19
4 Penyuluh Pertanian Lapangan	19
5 Dinas Pendapatan	1
6 Keluarga Berencana	2
7 Pekerjaan Umum	-
8 Dinas Kesehatan	167
9 Kantor Urusan Agama	9
10 UPTD-PK	24
Jumlah	260

Sumber : Instansi Terkait di Kec. Syamtalira Aron



2.2. Jumlah Aparatur Desa

Kemudian Dalam menjalankan roda pemerintahan camat selain dibantu oleh para pegawai di tingkat kecamatan, untuk mencapai tujuannya dalam melayani masyarakat agar pelayanan cepat dan tepat waktu camat juga dibantu oleh adanya peran para imum mukim, Geuchiek/kepala desa, Sekretaris Gampong/desa, para kaur, dan kepala Dusun, mereka ini merupakan perpanjangan tangan pemerintah ditingkat gampong/ desa.

Adapun jumlah Imum mukim di Kecamatan Syamtalira Aron adalah sebanyak 4 orang, geuchiek/kades yaitu sebanyak 34 orang, sekretaris gampong/sekdes sebanyak 9 orang (sudah diangkat menjadi Pegawai Negeri Sipil), dan yang terakhir adalah jumlah kepala dusun yaitu sebanyak 106 orang. (lihat tabel)

Jumlah para sekretaris Gampong/desa untuk sementara waktu masih mengalami kekurangan yaitu sebanyak 25 orang, hal ini disebabkan oleh belum diangkatnya sekretaris Gampong/Desa dari Pegawai Negeri Sipil sesuai dengan Undang-undang/aturan yang mengatur tentang itu antara lain : UU tentang Pemerintah

Daerah, yakni UU No. 32 Tahun 2004, pasal 202 ayat 3, kemudian PP No. 45 tahun 2007, peraturan Mendagri tahun 2007 dan Peraturan Ka BKN No.32 Tahun 2007.

Tabel 2.2.

Jumlah Desa dalam masing-masing Kemukiman tahun 2013

No.	Nama Kemukiman	Jumlah Desa yang dibawahi
01 .	Krueng Pase	9
02 .	Aron	9
03 .	Syamlirail	10
04 .	Blang Asan	6
Jumlah		34

Sumber : Kepala Desa

Tabel 2.3.

Jumlah Aparatur Desa Tahun 2013

No.	Jabatan	Jumlah Aparatur
01 .	Tuha Peut	238
02 .	Geuchik	34
03 .	Sekretarus Gampong	9
04 .	Kaur	102
05 .	Kepala Dusun	106
Jumlah		489

Sumber : Kepala Desa



Foto : Suasana Depan Kantor Camat jam 17:00 WIB

Kekurangan Sekretaris Gampong/desa akan menyebabkan ke-pincangan roda pemerintahan, tentunya Geuchik/kepala desa harus be-kerja ekstra untuk melayani masya-rakat, maka alangkah

baiknya agar realisasi pengangkatan sekretaris gampong/desa dari kalangan Pegawai Negeri Sipil hendaknya dapat segera direalisasikan secepatnya.

2.3. Sarana Pemerintahan Desa

Dalam menjalankan roda pemerintahan gampong maupun kegiatan-kegiatan lainnya fasilitas sangatlah diperlukan terutama kantor Geuchik/kepala desa agar roda pemerintahan berjalan disatu titik, sehingga bila masyarakat membutuhkan pelayanan mudah mendapatkannya.

Dari 34 gampong/desa yang ber-ada di Kecamatan Syamtalira Aron hanya terdapat 10 unit kantor gam-pong/desa yang didirikan oleh Pemerintah, sementara 24 gampong/desa lagi belum memiliki kantor permanen, dan ditambah 1 unit Balai Desa yang berlokasi di Dayah Teungku.

PENDUDUK 3

Sebaiknya arah dari pembangunan kita itu sudah seharusnya mengarah kewawasan kependudukan.

3. KEPENDUDUKAN.

Penduduk merupakan modal awal pembangunan, dan penduduk juga merupakan tujuan dari hasil pembangunan itu sendiri sehingga terciptalah suatu daerah yang makmur dan sejahtera.

Tujuan akhir dari Pembangunan itu adalah untuk menghidupi ekonomi negara yang diawali dari baiknya ekonomi perkapita sampai merambah ke ekonomi rumahtangga, hingga terbentuk ekonomi negara yang mapan sehingga tercipta masyarakat makmur dan sejahtera atau welfare.

Maka karenanya alangkah baik bila dalam membangun itu harus diperhatikan arah dari pembangunan itu sendiri sudahkah mengarah kewawasan kependudukan ataukah belum?, dimana penduduk sebagai subjek pembangunan tidak disepelekan begitu saja sehingga kualitas pembangunan itu akan sangat terasa bila sesuai dengan hajat orang banyak.

Tabel 3.1.
Jumlah Penduduk 2009 s.d. 2013.

Desa	Laki-Laki	Perempuan	Jumlah
01 . Tj. Krg. Pase	103	129	232
02 . Matang Munye	255	257	512
03 . Blang	233	238	471
04 . Glock	279	275	554
05 . Me Aron	247	247	494
06 . Meuriya Aron	199	199	398
07 . Mns. U	289	332	621
08 . Kanot	324	365	689
09 . Dayah Aron	330	338	668
10 . Moncrang	282	306	588
11 . Keude Aron	57	53	110
12 . Teungoh	130	137	267
13 . Kumbang	341	352	693
14 . Cibrek Tunong	373	362	735
15 . Meucat	352	376	728
16 . Dayah Teungku	146	141	287
17 . Calong	253	246	499
18 . Manyang Baroh	269	276	545
19 . Alue Gunto	121	129	250
20 . Peurupok	418	454	872
21 . Pulo	253	280	533
22 . Tjg. Mulieng	211	240	451
23 . Cibrek Baroh	243	208	451
24 . Mesjid	321	324	645
25 . Pante	309	316	625
26 . Keutapang	518	484	1 002
27 . Keude Tp. Punti	57	52	109
28 . Awe	210	224	434
29 . Hagu	143	143	286
30 . Ara	258	289	547
31 . Mampree	141	144	285
32 . Ampeh	254	264	518
33 . Dayah Meuria	206	232	438
34 . Kulam	361	391	752
Jumlah	8 486	8 803	17 289

Sumber : Mantri Statistik

3.1. Laju Pertumbuhan Penduduk.

Pada tahun 2011 penduduk Syamtalira Aron berjumlah 16.833 jiwa, kemudian pada tahun 2012 jumlah penduduk Syamtalira Aron berjumlah 17.026 jiwa, dengan kata lain penduduk Syamtalira Aron mengalami pertumbuhan 1,15 persen dalam setahun, kemudian tahun 2013 penduduk Syamtalira Aron mencapai

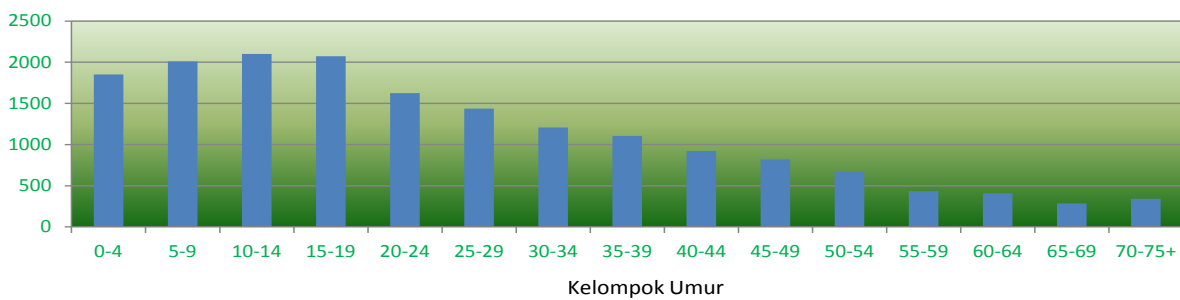
angka 17.289 jiwa, atau dengan kata lain bahwa pertumbuhan penduduk untuk kecamatan Syamtalira Aron yaitu sebesar 1,54 persen dalam setahun. (selengkapnya akan dibahas secara mendetil pada tahun yang akan datang, baik kelahiran, kematian, dan jumlah migrasi).

Dari jumlah penduduk yang tersebut di atas yaitu sebesar 17.289 jiwa itu terpecar dalam 3.819 rumahtangga dengan rata-rata Penduduk per Rumah tangga sebesar 5 jiwa per rumahtangga.

Tabel 3.1.
Jumlah dan laju pertumbuhan
Penduduk 2009 s.d. 2013.

No.	Tahun	Jumlah Penduduk	Persentase Pertumbuhan
01 .	2009	15.616	
02 .	2010	16.452	5,35
03 .	2011	16.833	2,32
04 .	2012	17.026	1,15
05 .	2013	17.289	1,54
Rata-rata pertumbuhan			2,68

Sumber : Mantri Statistik



3.2. Ratio Kelamin

Dari jumlah penduduk tersebut di atas dapat dirinci sebagai berikut yaitu; jenis kelamin laki-laki 8.486 jiwa dan 8.803 jiwa berjenis kelamin perempuan, dengan ratio jenis kelamin pada tahun 2013 adalah 96,4 ini bermakna bahwa

dalam 100 jiwa perempuan terdapat 96 jiwa kaum laki-laki, pada tahun 2012 ratio jenis kelamin sebesar 95,8 jadi hanya selisih satu angka dibandingkan tahun sebelumnya.

3.3. Jumlah Penduduk Menurut Kelompok Umur

Untuk jumlah penduduk menurut kelompok umur dapat dilihat pada tabel 3.2. di bawah ini.

Tabel 3.2.
Jumlah Penduduk Syamtalira Aron tahun 2014.

Kelompok Umur	Jumlah Penduduk	Persentase
(1)	(2)	(3)
0 - 4	1 851	10,71
5 - 9	2 008	11,61
10 - 14	2 101	12,15
15 - 19	2 073	11,99
20 - 24	1 625	9,40
25 - 29	1 438	8,32
30 - 34	1 206	6,98
35 - 39	1 106	6,40
40 - 44	921	5,33
45 - 49	820	4,74
50 - 54	668	3,86
55 - 59	436	2,52
60 - 64	409	2,37
65 - 69	285	1,65
70 - 75+	342	1,98
Jumlah	17 289	100,00

Sumber : Koordinator Statistik Kecamatan

Dalam keseharian manusia berhak untuk mendapatkan pendidikan, kesehatan, ekonomi, hukum dan lain-lain, karena hal ini adalah pakaian yang dibutuhkan oleh manusia untuk memenuhi hajat hidup sebagai makhluk sosial

4. SOSIAL

Manusia dalam kesehariannya hidupnya tidak terlepas dari aspek-aspek sosial, baik itu pendidikan, kesehatan, hukum ada ataupun hukum negara, karena manusia itu sendiri adalah makhluk sosial yang terikat dengan adat dan hukum serta akan secara terus-menerus berhubungan dengan kegiatan atau aspek-aspek sosial bahkan itu sudah kodrat yang dianugerahi oleh yang maha kuasa sebagai khalifah dipermukaan bumi ini yang secara terus menerus dan turun temurun akan berinteraksi antara satu dengan yang lainnya.

Dalam keseharian manusia berhak untuk mendapatkan pendidikan, kesehatan, ekonomi, hukum dan lain-lain, karena hal ini adalah pakaian yang dibutuhkan oleh manusia untuk memenuhi hajat hidup sebagai makhluk sosial.

4.1. Pendidikan

4.1.1. Pendidikan Formal.

Sarana pendidikan merupakan salah satu penunjang untuk meningkan taraf sumber daya manusia di suatu daerah

atau negara, oleh karenanya perlu adanya sarana pendidikan, guru serta adanya murid merupakan landasan atau modal awal untuk mencetak SDM yang handal dan berwibawa.

Untuk menunjang hasrat tersebut di atas di kecamatan Syamtalira Aron terdapat 13 unit Sekolah Dasar (SD), 4 unit Sekolah Menengah Pertama (SMP), 2 unit Madrasah Tsanawiyah (MTs), 1 unit Sekolah Menengah Atas (SMA), 1 unit Sekolah Menengah Kejuruan (SMK), 1 unit Madrasah A'liyah Swasta (MAS).

Total jumlah murid/siswa yang menimba ilmu di kecamatan Syamtalira Aron 4.056 orang dengan rincian sebagai berikut ; 2.137 murid pada SD/ sederajat, 1.117 siswa pada SMP/ sederajat, 802 siswa pada SMA/ Sederajat.

Adapun jumlah tenaga pengajar yang bertugas di di kecamatan Syamtalira Aron sebanyak 525 orang, masing-masing bertugas di SD/MI 271 orang, SMP/MTs 162 orang, dan SMA/MA sebanyak 92 orang, untuk mudahnya dapat dilihat pada tabel 4.1. dibawah ini.

SMPN 1 Syamtalira Aron



Tabel 4.1.
Jumlah Sekolah, Guru dan Murid tahun 2014.

No Urut	Jenjang Pendidikan	Unit	Tenaga Pengajar	Siswa
(1)	(2)	(3)	(4)	(5)
01.	SD sederajat	13	271	2.137
02.	SMP sederajat	6	162	1.117
03.	SMA sederajat	3	92	802
Jumlah		22	525	4.056

Sumber : UPTD Syamtalira Aron dan Sekolah setempat.

Dalam dunia pendidikan dikenal adanya rasio perbandingan antara jumlah guru dengan jumlah murid/pelajar. Besesaran rasio sangat berpengaruh terhadap jalannya proses belajar-mengajar, semakin kecil rasio guru terhadap siswanya maka semakin baik mutu pendidikan yang didapat oleh siswa, oleh karena itu para pengambil kebijakan dituntut untuk dapat menjaga agar tinggi angka ratio guru terhadap murid, maka dituntut peran guru serta fungsinya terhadap dunia pendidikan yang maksimal tentunya. Pada tahun 2013, rasio guru terhadap siswa untuk masing-masing jenjang pendidikan adalah sbb:

- ❖ SD/sederajat sebanyak 8 orang
- ❖ SMP/sederajat sebanyak 7 orang,
- ❖ SMA/sederajat sebanyak 9 orang.

4.1. 2. Pendidikan Informal.

Di wilayah Kecamatan Syamtalira Aron selain terdapat sarana pendidikan formal, juga terdapat tempat-tempat menimba ilmu agama Islam secara tradisional.

Adapun jumlah sarana-sarana pendidikan agama islam dimaksud adalah sebagai berikut :

- Diniyyah/pesantren : 7 Unit
 - Jumlah Dewan Guru : 123 org.
 - Jumlah Santri : 1.216 org.
- Balai Pengajian : 60 Unit
 - Jumlah Dewan Guru : 190 org.
 - Jumlah Santri : 3.787 org.

Peran sarana pendidikan agama islam ini sangat mempengaruhi terha-dap pertumbuhan SDM kita terutama moral generasi dimasa yang akan datang, terlebih moral para generasi muda kita dalam menghadapi efek pergaulan bebas.

4.2. Kesehatan.

Sarana kesehatan merupakan sara-na yang sangat vital untuk terwujudnya masyarakat yang bersih dan sehat.

Demi merealisasikan hal tersebut di atas beberapa faktor dibawah ini sangat layak kiranya untuk dapat dipertimbangkan :

- a. Mudah dijangkau
- b. SDM yang handal dan disiplin.



Puskesmas Syamtalira Aron

c. Peralatan yang canggih dan memadai.

Di Kecamatan Syamtalira Aron terdapat sejumlah sarana kesehatan; Poliklinik/Balai Pengobatan 1 unit, Puskesmas sebanyak 1 unit, Puskesmas Pembantu (Pustu) sebanyak 3 unit, tempat praktek dokter sebanyak 1 unit, tempat praktek bidan 6 unit, Posyandu 33 unit, Posyandu Plus 1 unit, Pondok Bersalin Desa (Polindes) 7 unit, Poskesdes 2 unit, dan toko obat 3 unit.

Untuk kelangsungan program kesehatan yang memadai bagi masyarakat, kehandalan tenaga kesehatan sangat dituntut perannya semaksimal mungkin, untuk jelasnya mengenai jumlah tenaga kesehatan dapat dilihat pada tabel di bawah ini :

Tabel 4.2.
Jumlah Tenaga Kesehatan yang bertugas di Puskesmas Syamtalira Aron 2013.

No.	Tenaga Kesehatan	Jumlah
01.	Dokter Umum	5
02.	Dokter Gigi	1
03.	Perawat/Mantri Kesehatan	69
04.	Bidan	62
05.	Asisten Apoteker	5
06.	Dukun Bayi	-
07.	a. Terlatih	-
08.	b. Tidak terlatih	-
09.	SKM	5
10.	D. III Kesling	2
11.	Analisis	1
12.	Gizi	1
13.	Pekarya	1
14.	Pegawai Umum	1
Jumlah		153

Sumber : Puskesmas Syamtalira Aron

4.3. Tindak Kriminal.

Tindak kriminalitas yang terjadi pada tahun 2013 di kecamatan Syamtalira Aron berjumlah 15 kasus yang dilaporkan ke Polsek Syamtalira Aron, hal ini menunjukkan adanya penurunan sebesar 7 kasus dibanding tahun sebelumnya.

Dari 22 kasus yang tercatat itu dapat dirinci sebagai berikut : 8 kasus penganiayaan, 4 kasus pencurian, 1 kasus penipuan/curang, dan 2 kasus KDRT, untuk melihat perkembangan dapat dilihat pada tabel di bawah ini :

Tabel 4.3.
Perkembangan Tindak Kriminalitas 2011 s.d. 2013

Tindak Kriminalitas	2011	2012	2013
Zina/Khalwat	-	1	-
Perbuatan Cabul	2	-	-
Penculikan	1	1	-
Pembunuhan	2	-	-
Penganiayaan	2	10	8
Pencurian	5	4	4
Pemerasan/Pengancaman	-	-	-
Pencurian dengan Kekerasan	1	-	-
Penggelapan dan Penipuan	2	-	-
Penipuan/curang	-	3	1
Pengerusakan	-	1	-
Perampasan Tanah/ Agraria	1	-	-
Narkoba	1	-	-
Pengeroyokan	2	2	-
KDRT	1	-	2
Jumlah	20	22	15

Sumber : Kapolsek Syamtalira Aron

PERTANIAN 5

Di kecamatan syamtalira Aron para petani rata-rata turun ke sawah 2 kali dalam setahun, dimana lahan-lahan sawah disana dialiri dengan menggunakan irigasi setengah tekhnis

5. PERTANIAN

Kecamatan Syamtalira Aron yang memiliki luas kecamatan 28,13 hektar dan 11,62 hektar diantaranya adalah lahan sawah, dilahan seluas 11,62 ha inilah yang dijadikan



sebagai tempat ditanami dan ditumbuhi padi yang menjadi bahan baku makanan pokok kita sehari-hari, dihamparan inilah sang petani menaburkan benih, menanam, merawat dan memanennya bila musim panen telah tiba.

Di kecamatan syamtalira Aron para petani rata-rata turun ke sawah 2 kali dalam setahun, dimana lahan-lahan sawah disana dialiri dengan menggunakan irigasi setengah tekhnis yang dijadikan sumber air utama untuk mengairi lahan sawah seluas 11,62 ha yang terhampar di kecamatan ini, dari luas lahan yang tersebut di

atas tidak terdapat sedikitpun lahan tidur, malah ada diantara petani yang harus menyewa lahan sawah sampai keluar kecamatan tempat domisili mereka.



Kilang Padi Keliling

5. 1. Tanaman Padi dan Palawija

Pada tahun 2013 kecamatan Syamtalira Aron menghasilkan Gabah (padi) sebesar 13.017,95 ton dalam setahun. Selain padi sawah di kecamatan ini juga menghasilkan

Tabel 5.1.
Komposisi Tanaman Perkebunan Rakyat Tahun 2013.

	Jenis Tanaman (1)	Komposisi Tanaman Tahunan (Ha)				Produksi (Ton) 6
		TBM 2	TM 3	TR 4	Total 5	
1	Cengkeh	-	-	-	-	-
2	Aren	-	11,00	1,00	12,00	9,00
3	Jahe	-	-	-	-	-
4	Kelapa	-	219,00	28,00	247,00	164,00
5	Kunyit	-	-	-	-	-
6	Pala	-	1,00	-	1,00	0,50
7	Sagu	25,00	21,00	-	46,00	8,00
8	Karet	-	-	-	-	-
9	Kelapa Hibrida	-	2,00	-	2,00	2,00
10	Kelapa Sawit	-	-	-	-	-
11	Nilam	-	-	-	-	-
12	Kopi	-	11,00	1,00	12,00	6,00
13	Kapuk/Randu	-	3,00	1,00	4,00	3,00
14	Pinang	6,00	22,00	4,00	32,00	17,00
15	Kakao	-	144,00	26,00	170,00	80,00
16	Lada	-	-	-	-	-
17	Kemiri	-	4,00	-	4,00	3,00
18	Tebu	-	1,00	-	1,00	1,00

Sumber : Dinas Pertanian Tanaman Pangan dan Peternakan

mesin perontok gabah, dan kilang padi.

Di kecamatan Syamtalira Aron terdapat 20 kilang padi berstatus permanen dimana 6 diantaranya sudah dalam kondisi tidak aktif, selain kilang padi permanen terdapat juga 4 kilang padi keliling yang sampai saat ini Insya Allah masih aktif semuanya.

Selain kilang padi terdapat juga traktor 2 unit, traktor tangan 31 unit, dan 70 mesin perontok gabah.

kedelai sebesar 1,50 ton, Jagung 6,44 ton, ubi kayu 129,82 ton, ubi jalar 30,91 ton dalam setahun. Tanaman-tanaman ini ditanam menyebar oleh masyarakat yang berada di 34 gampong/desa di kecamatan syamtalira aron, untuk Komposisi Tanaman, Produksi dan Produktivitas Tanaman Perkebunan Rakyat dapat dilihat pada tabel 5.1. disamping.

5.2. Sarana Pertanian.

Untuk mempercepat pengolahan lahan atau untuk meningkatkan mutu dari hasil panen perlu adanya fasilitas dan sarana pertanian yang memadai seperti ; traktor,

Ekonomi

Di kecamatan Syamtalira Aron hanya terdapat 1 unit Bank yaitu Bank BRI Unit Simpang Mulieng



6

6. EKONOMI

Salah satu dari wujud kemakmuran atau welfare dapat dilihat dari pola konsumsi dan tingkat investasi yang dilakukan oleh masyarakat baik secara pasif ataupun aktif dari apa yang telah menjadi pendapatan mereka, namun untuk saat ini jumlah warga yang melakukan investasi simpan pinjam belum bisa ditampilkan hal ini disebabkan belum ada data yang lengkapnya, akan tetapi bila nanti data-datanya sudah memenuhi syarat akan kita coba untuk menyajikannya.

Di kecamatan Syamtalira Aron hanya terdapat 1 unit bank Pemerintah yaitu Bank BRI unit Simpang Mulieng, yang hanya melayani aktivitas simpan pinjam.

Sebagaimana tahun sebelumnya sedikit saya mencoba menyinggung masalah pajak dimana realisasi pajak yang terbesar yang melebihi target ditetapkan yaitu Retribusi Pasar Sewa Pelataran yaitu sebesar Rp.2.875.000, kemudian disusul oleh Retribusi pelayanan persampahan sebesar Rp.1.750.000,- peringkat ketiga diduduki oleh Retribusi Rumah Potong Hewan (Sewa Rumah Potong Hewan) sebesar Rp.550.000,- namun untuk lebih jelasnya mengenai Target, Realisasi, dan Persentase Pendapatan Pajak dan retribusi dapat dilihat pada tabel 6.1. di bawah ini.

Tabel 6.1.
Target dan Realisasi Penerimaan Pendapatan Pajak dan Retribusi 2013

	Jenis Pajak dan Retribusi	Target (000 Rp)	Realisasi (000 Rp)	Persentase (%)
	(1)	(2)	(3)	(4)
1	Pajak Hotel dan Restoran (Rumah Makan dan Warkop)	1 375	210	15,27
2	Pajak Hiburan	200	0	0,00
3	Pajak Reklame	-	-	-
	A. Reklame Papan	-	-	-
	B. Reklame Kain	-	-	-
	C. Reklame Selebaran	-	-	-
4	Retribusi Pelayanan Persampahan	2 100	1 750	83,33
5	Retribusi Parkir	-	-	-
6	Retribusi Pasar	-	-	-
	A. Sewa Los/Kios	-	-	-
	B. Sewa Pelataran	3 040	2 875	94,57
7	Retribusi Pemakaian Aset Daerah	-	-	-
	A. Sewa Tanah Pemda	-	-	-
	B. Sewa Pelataran	-	-	-
8	Retribusi Terminal	-	-	-
9	Retribusi Rumah Potong Hewan	-	-	-
	A. Sewa Rumah Potong Hewan	600	550	91,67
	B. Pemeriksaan Kesehatan Hewan	202,5	170,0	83,95
10	Retribusi Izin Usaha Rumah Makan	-	-	-

Sumber : DPKKD Kab. Aceh Utara.

<http://acehutarakab.bps.go.id>

LAMPIRAN-LAMPIRAN

<http://acehutarakab.kps.go.id>

<http://acehutarakab.bps.go.id>

Tabel 1.1.

Letak Geografis Kecamatan

Nama Kecamatan	: SYAMTALIRA ARON
Ibukota Kecamatan	: SIMPANG MULIENG
Luas Kecamatan	: 28,13 KM ²
Banyaknya Kemukiman	: 4
Jumlah Gampong	: 34
Jumlah Kelurahan	: -
Tinggi Tempat Dari Permukaan Laut	: Berkisar antara 5 s.d. 15 m
Batas-batas Kecamatan :	
Sebelah Utara	: Kec. Tanah Pasir
Sebelah Selatan	: Kec. Nibong dan Tanah Luas
Sebelah Barat	: Kec. Nibong dan Samudera
Sebelah Timur	: Kec. Tanah Pasir dan Tanah Luas

Sumber : Kantor Camat Syamtalira Aron

Tabel 2.1.

Tinggi Gampong/Desa dari Permukaan Air Laut dan Titik Koordinat Desa

	Gampong	Titik Elevasi	Koordinat Desa	
			(3)	(4)
	(1)	(2)	(3)	(4)
1	Tanjong Krueng Pase	15	5°06'19.07"LU	97 14'21.47"BT
2	Matang Meunye	13	5°04'29.89"LU	97 14'40.51"BT
3	Blang	14	5°05'15.81"LU	97 14'24.80"BT
4	Glok	11	5°05'13.62"LU	97 15'05.54"BT
5	Me Aron	9	5°05'24.19"LU	97 15'03.08"BT
6	Meuriya Aron	7	5°05'29.73"LU	97 15'24.28"BT
7	Mns U	9	5°05'34.71"LU	97 15'56.92"BT
8	Kanot	7	5°05'38.86"LU	97 15'28.63"BT
9	Dayah Aron	13	5°05'34.48"LU	97 15'12.30"BT
10	Moncrang	9	5°05'45.07"LU	97 15'15.75"BT
11	Keude Aron	5	5°05'35.69"LU	97 15'01.88"BT
12	Teungoh	9	5°05'26.94"LU	97 14'15.74"BT
13	Kumbang	9	5°05'55.41"LU	97 14'17.15"BT
14	Cibrek Tunong	6	5°06'11.06"LU	97 14'50.53"BT
15	Meucat	9	5°06'08.04"LU	97 15'17.91"BT
16	Dayah Teungku	5	5°06'10.00"LU	97 15'22.89"BT
17	Calong	9	5°05'50.54"LU	97 16'13.55"BT
18	Manyang Baroh	9	5 05'58.02"LU	97 16'31.31"BT

Tabel 2.1. Lanjutan

	Gampong	Titik Elevasi	Koordinat Desa	
			(3)	(4)
	(1)	(2)	(3)	(4)
19	Alue Gunto	7	5°06'19.07"LU	97 16'53.07"BT
20	Peureupok	10	5°06'21.51"LU	97 16'31.64"BT
21	Pulo	10	5°06'14.11"LU	97 16'14.46"BT
22	Tanjong Mulieng	9	5°06'24.18"LU	97 15'15.31"BT
23	Cibrek Baroh	9	5°06'11.97"LU	97 14'58.36"BT
24	Mesjid	11	5°06'07.81"LU	97 13'53.69"BT
25	Pante	11	5°06'28.71"LU	97 13'51.19"BT
26	Keutapang	11	5°06'41.72"LU	97 13'44.37"BT
27	Keude Teupin Punti	9	5°06'44.44"LU	97 13'46.74"BT
28	Awe	10	5°06'36.25"LU	97 15'09.34"BT
29	Hagu	7	5°06'56.67"LU	97 15'05.85"BT
30	Mns Ara	7	5°06'59.58"LU	97 15'06.06"BT
31	Mampree	8	5°07'01.92"LU	97 15'05.62"BT
32	Ampeh	10	5°07'10.53"LU	97 15'04.53"BT
33	Dayah Meuriya	10	5°07'12.63"LU	97 14'59.25"BT
34	Kulam	7	5 07'28.19"LU	97 15'02.04"BT

Tabel 2.2.

Jarak Gampong ke Ibukota Kecamatan, Kota Lhokseumawe dan Kota Lhoksukon (Km)

	Gampong	Jarak dari Gampong ke			
		Ibukota Kecamatan	Kota Lhokseumawe	Simpang Landing	Kota Lhoksukon
	(1)	(2)	(3)	(4)	(5)
1	Tanjong Krueng Pase	7,305	21,892	10,195	15,115
2	Matang Meunye	4,578	22,768	7,641	12,561
3	Blang	6,470	21,057	9,781	14,701
4	Glok	2,504	21,909	9,631	14,551
5	Me Aron	2,161	21,566	13,974	18,894
6	Meuriya Aron	1,811	21,953	10,325	15,245
7	Mns U	4,824	25,567	7,690	12,610
8	Kanot	1,536	22,279	9,239	14,159
9	Dayah Aron	1,442	21,584	9,145	14,065
10	Moncrang	1,024	21,767	8,727	13,647
11	Keude Aron	1,811	21,215	9,514	14,434
12	Teungoh	6,061	20,648	14,058	18,978
13	Kumbang	5,226	19,813	13,223	18,143
14	Cibreng Tunong	0,753	19,990	8,750	13,670
15	Meucat	0,271	21,014	7,974	12,894
16	Dayah Teungku	0,234	20,977	7,763	12,683
17	Calong	4,081	24,824	6,947	11,867
18	Manyang Baroh	3,348	24,091	6,214	11,134

Tabel 2.2. Lanjutan

	Gampong	Jarak dari Gampong ke			
		Ibukota Kecamatan	Kota Lhokseumawe	Simpang Landing	Kota Lhoksukon
	(1)	(2)	(3)	(4)	(5)
19	Alue Gunto	3,085	23,828	4,912	9,832
20	Peureupok	2,397	23,140	5,599	10,519
21	Pulo	1,817	22,560	6,180	11,100
22	Tanjong Mulieng	0,544	21,286	8,247	13,167
23	Cibrek Baroh	0,520	20,222	8,517	13,437
24	Mesjid	4,331	18,917	12,327	17,247
25	Pante	3,723	18,309	11,719	16,639
26	Keutapang	3,215	17,801	11,211	16,131
27	Keude Teupin Punti	3,078	17,665	11,075	15,995
28	Awe	1,022	21,765	8,726	13,646
29	Hagu	1,681	22,424	9,384	14,304
30	Mns Ara	1,769	22,512	9,472	14,392
31	Mampree	1,845	22,588	9,548	14,468
32	Ampeh	2,128	22,871	9,831	14,751
33	Dayah Meuriya	2,251	22,993	9,954	14,874
34	Kulam	2,704	23,447	10,407	15,327

Sumber : Koordinator Statistik Kecamatan

Pengukuran menggunakan appl. Google earth, via jalur terdekat.

Tabel 2.3.

Nama-nama Camat yang Bertugas di Kecamatan
semenjak tahun 1946 s.d. Sekarang

Nama Camat	Periode Masa Tugas
(1)	(2)
01 . Guru Ibrahim	1946 - 1950
02 . A. Madjid	1950 - 1953
03 . T. Tjut Adji	1953 - 1961
04 . T. Zainal Abidin Ys.	1961 - 1964
05 . A. Aziz	1964 -1972
06 . Syadli, BA	1972 - 1977
07 . T. Rahman Kari, BA	1977 - 1980
08 . Nurdin Yusuf, BA	1980 - 1983
09 . T. Bosestamam, BA	1983 - 1986
10 . Usman Ishak, BA	1986 - 1989
11 . Djakfar Abbas, BA	1989 - 1994
12 . Drs. Djamaluddin	1994 - 1997
13 . Drs. Ismuhadi	1997 - 2000
14 . Naikalias Sadakata, s.sos	2000 - 2004
15 . Drs. T. Sulaiman, MM	2004 - 2006
16. Iskandar Gade, SE	2006 - 2013
17. Drs. M. Yusuf	2013 - 2013
18. Edwar, BA	2013 - 2013
19. SAIFUDDIN, SE.	2013 - 2014
20. Hanifza Putra, S.Stp, M.Si	2014 - sekarang

Sumber : Kantor Camat Syamtalira Aron

Tabel 6.1.

Harga Eceran Beras Kampung dan Ikan
di Ibukota Kecamatan Menurut Bulan
2013

Bulan	Beras Kampung (Rp/Kg)		Ikan (Rp/Kg)	
	No. 1	No. 2	Tongkol	Bandeng
(1)	(2)	(3)	(4)	(5)
Januari	9.500	8.000	20.000	20.000
Februari	9.500	8.000	20.000	22.000
Maret	9.500	8.000	18.000	22.000
April	9.500	8.000	18.000	22.000
Mei	9.500	8.000	18.000	22.000
Juni	9.500	8.000	20.000	22.000
Juli	10.000	8.500	18.000	22.000
Agustus	10.000	8.500	18.000	22.000
September	9.500	8.500	18.000	20.000
Oktober	9.500	8.500	20.000	22.000
Nopember	9.500	8.500	20.000	22.000
Desember	9.500	8.500	20.000	22.000

Sumber : Koordinator Statistik Kecamatan

Tabel 6.2.

Harga Eceran Daging dan Telur
di Ibukota Kecamatan Menurut Bulan
2013

Bulan	Daging (Rp/Kg)		Telur (Rp/Butir)	
	Sapi	Ayam Ras	Ayam Ras	Ayam Kampung
(1)	(2)	(3)	(4)	(5)
Januari	100.000	24.000	1.500	2.000
Februari	100.000	24.000	1.500	2.000
Maret	100.000	26.000	1.500	2.000
April	100.000	26.000	1.500	2.000
Mei	100.000	27.000	1.500	2.000
Juni	110.000	27.000	1.500	2.000
Juli	120.000	28.000	1.500	2.000
Agustus	120.000	28.000	1.500	2.000
September	110.000	27.000	1.500	2.000
Oktober	120.000	28.000	1.500	2.000
Nopember	110.000	27.000	1.500	2.000
Desember	100.000	26.000	1.500	2.000

Sumber : Koordinator Statistik Kecamatan

Tabel 6.3.

Harga Eceran Gula Pasir, Garam Dapur dan Tepung Terigu
di Ibukota Kecamatan Menurut Bulan
2013

Bulan	Gula Pasir (Rp/Kg)	Garam Dapur (Rp/Kg)	Tepung Terigu (Rp/Kg)
(1)	(2)	(3)	(4)
Januari	12.000	5 000	8.000
Februari	12.000	5 000	8.000
Maret	12.000	5 000	8.000
April	12.000	5 000	8.000
Mei	12.000	5 000	8.000
Juni	12.000	5 000	8.000
Juli	12.000	5 000	8.000
Agustus	12.000	5 000	8.000
September	12.000	5 000	8.000
Oktober	12.000	5 000	8.000
Nopember	12.000	5 000	8.000
Desember	12.000	5 000	8.000

Sumber : Koordinator Statistik Kecamatan

Tabel 6.4.

Harga Eceran Minyak Goreng dan Minyak Tanah
di Ibukota Kecamatan Menurut Bulan
2013

Bulan	Minyak Goreng (Rp/Kg)		Minyak Tanah (Rp/Liter)
	Kelapa Sawit	Kelapa Rakyat	
(1)	(2)	(3)	(4)
Januari	11.000	-	10.000
Februari	11.000	-	10.000
Maret	11.000	-	10.000
April	11.000	-	10.000
Mei	11.000	-	10.000
Juni	11.000	-	10.000
Juli	11.000	-	10.000
Agustus	11.000	-	10.000
September	11.000	-	10.000
Oktober	11.000	-	10.000
Nopember	11.000	-	10.000
Desember	11.000	-	10.000

Sumber : Koordinator Statistik Kecamatan

Tabel 6.5.

Harga Komoditi Tanaman Bahan Makanan
Menurut Bulan
2013

Bulan	Gabah (Rp/Kg)	Jagung Pipilan (Rp/Kg)	Cabe Merah (Rp/Kg)
(1)	(2)	(3)	(4)
Januari	4.300	-	32.000
Februari	4.300	-	34.000
Maret	4.500	-	36.000
April	4.500	-	36.000
Mei	4.500	-	36.000
Juni	4.500	-	34.000
Juli	4.800	-	33.000
Agustus	4.800	-	32.000
September	4.800	-	20.000
Oktober	4.800	-	28.000
Nopember	4.500	-	29.000
Desember	4.500	-	30.000

Sumber : Koordinator Statistik Kecamatan

Tabel 6.6.

Harga Komoditi Tanaman Perkebunan Menurut Bulan 2013					
Bulan	Pinang (Rp/Kg)	Coklat Biji Kering (Rp/Kg)	Karet (Rp/Kg)	Kelapa Sawit (Rp/Kg)	Kelapa (Rp/Butir)
(1)	(2)	(3)	(4)	(5)	(6)
Januari	2.800	15.000	-	-	2.000
Februari	2.900	15.000	-	-	2.000
Maret	2.800	16.000	-	-	2.000
April	2.900	18.000	-	-	2.000
Mei	2.800	15.000	-	-	2.000
Juni	2.900	16.000	-	-	2.000
Juli	3.000	17.000	-	-	2.000
Agustus	3.000	18.000	-	-	2.000
September	2.800	15.000	-	-	2.000
Oktober	2.900	15.000	-	-	2.000
Nopember	2.900	15.000	-	-	2.000
Desember	2.900	15.000	-	-	2.000

Sumber : Koordinator Statistik Kecamatan

DATA

MENCERDASKAN BANGSA



Badan Pusat Statistik - Kabupaten Aceh

Jl. Banda Aceh – Medan Km. 295,7 Desa Alue Drien No.62 Landing Lhoksukon Barat 24382

Telp/Fax : (0645) 31893

Homepage : <http://www.acehutarakab.bps.go.id>

E-mail : bps1111@bps.go.id, bpsacehutara@yshoo.co.id