

# CURUP TIMUR

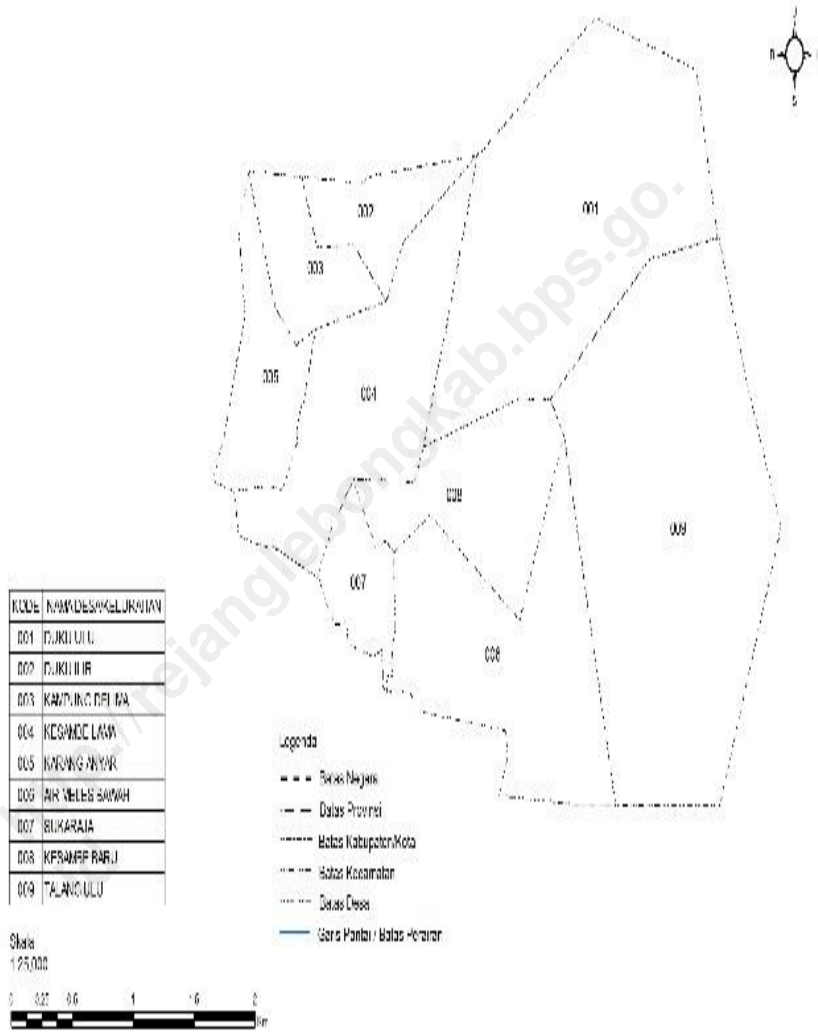
## DALAM ANGKA

# 2014



**BADAN PUSAT STATISTIK  
KABUPATEN REJANG LEBONG**

GAMBAR 2.2.15 PETA INDEKS KECAMATAN CURUP TIMUR (047), KABUPATEN REJANG LEBONG (02), PROVINSI BENGKULU (17)



# **Curup Timur Dalam Angka 2014**

**Nomor publikasi** : 1702.1418  
**Nomor Katalog BPS** : 1102001.1702047

**Ukuran Buku:**  
15 cm x 21 cm

**Jumlah Halaman :**  
54 + vii Halaman

**Naskah :**  
Erzal (Koordinator Statistik Kecamatan Curup Timur)

**Gambar / Cover :**  
Erzal (Koordinator Statistik Kecamatan Curup Timur)

**Diterbitkan Oleh:**  
Badan Pusat Statistik Kabupaten Rejang Lebong

---

**Isi boleh dikutip dengan menyebutkan sumbernya**

<http://rejanglebongkab.bps.go.id>

## KATA PENGANTAR

Puji syukur kehadirat Allah SWT. yang telah memberikan rahmat-Nya kepada kita semua sehingga Curup Timur Dalam Angka 2014 dapat terbit. Publikasi ini dibuat dalam rangka memenuhi kebutuhan akan data sampai level kecamatan.

Publikasi sengaja dibuat dalam bentuk tabel dengan tujuan untuk mempermudah para pengguna data dalam mencarinya dan mempermudah dalam menginterpretasikan data yang tersedia.

Publikasi ini belum sempurna, untuk itu saran yang bersifat membangun guna penyempurnaan publikasi yang akan datang sangat kami harapkan.

Akhirnya, kami ucapkan terima kasih kepada semua pihak terutama Koordinator Statistik Kecamatan (KSK) Curup dan seksi IPDS BPS Kabupaten Rejang Lebong yang telah banyak membantu untuk terbitnya Curup Timur Dalam Angka 2014.

Curup, Oktober 2014

Kepala Badan Pusat Statistik  
Kabupaten Rejang Lebong

**Ir. Marwansyah**

NIP.196703011994011001

# DAFTAR ISI

<b>PETA INDEKS</b>	<b>i</b>
<b>KATA PENGANTAR</b>	<b>ii</b>
<b>DAFTAR ISI</b>	<b>iii</b>
<b>BAB I GEOGRAFI</b>	<b>1</b>
<b>1.1.GEOGRAFI</b>	<b>2</b>
Tabel 1.1.1 : Jarak Ke Ibukota Kecamatan Dan Ibukota Kabupaten Menurut Desa/Kelurahan Di Kecamatan Curup Timur Tahun 2013.....	3
Tabel 1.1.2 : Ketinggian Wilayah dari Permukaan Air Laut Menurut Desa/Kelurahan Di Kecamatan Curup Timur Tahun 2013.....	4
Tabel 1.1.3 : Luas Wilayah Kecamatan Menurut Desa/kelurahan DiKecamatan Curup Timur Tahun 2013.....	5
Tabel 1.1.4 : Luas Wilayah Menurut Kemiringan (derajat) Di Kecamatan Curup Timur Tahun 2013.....	6
Tabel 1.1.5 : Luas Wilayah Menurut Ketinggian Tanah Di Kecamatan Curup Timur Tahun 2013.....	7
Tabel 1.1.6 : Luas Wilayah Hutan Menurut Jenisnya Di Kecamatan Curup Timur Tahun 2013.....	8
<b>BAB II PEMERINTAHAN</b>	<b>9</b>
Tabel 2.1 : Jumlah Desa Menurut Status Pemerintahan Dikecamatan Curup Timur Tahun 2013.....	10
Tabel 2.2 : Jumlah Desa Menurut Klasifikasi Di Kecamatan Curup Timur Tahun 2013.....	11
Tabel 2.3 : Banyaknya LKMD/LMD Menurut Kategorinya Di Kecamatan Curup Timur Tahun 2013.....	12
<b>BAB III PENDUDUK</b>	<b>13</b>
Tabel 3.1 : Banyaknya Penduduk Menurut Jenis Kelamin dan Sex Ratio Di Kecamatan Curup Timur Tahun 2013.....	14

<b>BAB IV SOSIAL</b>	<b>15</b>
<b>4.1. PENDIDIKAN</b>	<b>16</b>
Tabel 4.1.1 : Banyaknya Sekolah Menurut Tingkat Pendidikan Dan Jenis Sekolah (unit) Di Kecamatan Curup Timur Tahun 2013.....	16
Tabel 4.1.2 : Banyaknya Guru Menurut Tingkat Pendidikan dan Jenis Sekolah ( Orang ) Di Kecamatan Curup Timur Tahun 2013....	17
Tabel 4.1.3 : Banyaknya Murid Menurut Tingkat Pendidikan Dan Jenis Sekolah ( Orang ) Di Kecamatan Curup Timur Tahun Tahun 2013.....	18
Tabel 4.1.4 : Banyaknya Tamatan Menurut Tingkat Pendidikan Dan Jenis Sekolah (Orang) Di Kecamatan Curup Timur Tahun Tahun 2013.....	19
Tabel 4.1.5 : Banyaknya Ruang Kelas Menurut Tingkat Pendidikan Di Kecamatan Curup Timur Tahun 2013.....	20
<b>4.2. KESEHATAN</b>	<b>21</b>
Tabel 4.2.1 : Banyaknya Puskesmas Menurut Jenisnya Di Kecamatan Curup Timur Tahun 2013.....	21
Tabel 4.2.2 : Banyaknya Sarana Upaya Kesehatan Bersumber Daya Masyarakat Di Kecamatan Curup Timur Tahun 2013.....	22
Tabel 4.2.3 : Banyaknya Tempat Pelayanan Keluarga Berencana Di Kecamatan Curup Timur Tahun 2013.....	23
Tabel 4.2.4 : Banyaknya Akseptor KB Aktif dan Alat Kontrasepsi yang digunakan Di Kecamatan Curup Timur Tahun 2013.....	24
Tabel 4.2.5 : Banyaknya Pasangan Usia Subur, Akseptor Aktif dan Akseptor Baru Di Kecamatan Curup Timur Tahun 2013.....	25
Tabel 4.2.6 : Banyaknya Tahapan Keluarga Sejahtera Di Kecamatan Curup Timur Tahun 2013.....	26
<b>4.3. KEAMANAN</b>	<b>27</b>
Tabel 4.3.1 : Jumlah Anggota Perlindungan Masyarakat (Linmas) Di Kecamatan Curup Timur Tahun 2009 - 2013.....	27
<b>4.4. AGAMA</b>	<b>28</b>
Tabel 4.4.1 : Banyaknya Penduduk Menurut Agama Di Kecamatan Curup Timur Tahun 2013.....	28

Tabel 4.4.2 : Banyaknya Fasilitas Peribadatan Di Kecamatan Curup Timur Tahun 2013.....	29
Tabel 4.4.3.: Banyaknya Jamah Haji Menurut Jenis Kelamin Di Kecamatan Curup Timur Tahun 2013.....	30
Tabel 4.4.4 : Banyaknya Talaq dan Cerai Di Kecamatan Curup Timur Tahun 2013.....	31
<b>4.5. LAINNYA</b>	<b>32</b>
Tabel 4.5.1 : Banyaknya Kejadian Bencana Alam Di Kecamatan Curup Timur Tahun 2013.....	32
Tabel 4.5.2 : Banyaknya Pekerja Sosial Masyarakat Di Kecamatan Curup Timur Tahun 2013.....	33
Tabel 4.5.3 : Banyaknya Lembaga Sosial dan Kemasyarakatan Lainnya Di Kecamatan Curup Timur Tahun 2013.....	34
<b>BAB V PERTANIAN</b>	<b>35</b>
<b>5.1. PADI DAN PALAWIJA</b>	<b>36</b>
Tabel 5.1.1 : Luas Panen Padi Sawah Di Kecamatan Curup Timur Tahun 2010 - 2013.....	36
Tabel 5.1.2 : Produksi Padi Sawah Di Kecamatan Curup Timur Tahun 2010 - 2013.....	37
Tabel 5.1.3 : Luas Panen Padi Ladang Di Kecamatan Curup Timur Tahun 2010 - 2013.....	38
Tabel 5.1.4 : Produksi Padi Ladang Di Kecamatan Curup Timur Tahun 2010 - 2013.....	39
Tabel 5.1.3 : Luas Panen Palawija Di Kecamatan Curup Timur Tahun 2013.....	40
Tabel 5.1.4 : Produksi Palawija Di Kecamatan Curup Timur Tahun 2013....	41
Tabel 5.1.5 : Rata – Rata Produksi Palawija Di Kecamatan Curup Timur Tahun 2013.....	42
Tabel 5.1.6 : Jumlah Tenaga Penyuluh Pertanian Di Kecamatan Tahun 2010-2013.....	43
<b>5.2. PETERNAKAN</b>	<b>44</b>
Tabel 5.2.1 : Banyaknya Ternak Besar, Ternak Kecil dan Ternak Unggas Di Kecamatan Curup Timur Tahun 2013.....	44



Tabel 5.2.2 : Jumlah Pemotongan Hewan Di Kecamatan Curup Timur Tahun 2013.....	45
<b>5.3. PERIKANAN</b>	<b>46</b>
Tabel 5.3.1 : Luas Usaha Perikanan Darat Di Kecamatan Curup Timur Tahun 2013.....	46
<b>BAB VI PERTAMBANGAN</b>	<b>47</b>
Tabel 6.1 : Lokasi Tambang Galian C Berizin Bupati Yang Di Eksploitasi Di Kecamatan Curup Timur Tahun 2013.....	48
Tabel 6.2 : Lokasi Tambang Galian C Berizin Bupati dan Izin Dalam Proses Yang Sudah di Eksploitasi Di Kecamatan Curup Timur Tahun 2013.....	49
<b>BAB VII KEUANGAN DAERAH</b>	<b>50</b>
<b>7.1. PENDAPATAN DAERAH</b>	<b>51</b>
Tabel 7.1.1 : Pokok Ketepatan dan Realisasi Penerimaan PBB Perkotaan Di Kecamatan Curup Timur Tahun 2013.....	51
Tabel 7.1.2 : Realisasi Penerimaan PBB Sesuai Dengan Bukti Setor dari BRI dan Kantor Pos Di Kecamatan Curup Timur Tahun 2013.....	52
<b>7.2. KOPERASI</b>	<b>53</b>
Tabel 7.2.1 : Banyaknya Koperasi Menurut Jenisnya Di Kecamatan Curup Timur Tahun 2013.....	53
Tabel 7.2.2 : Banyaknya Anggota Koperasi Menurut Jenisnya Di Kecamatan Curup Timur Tahun 2013.....	54



**BAB I**

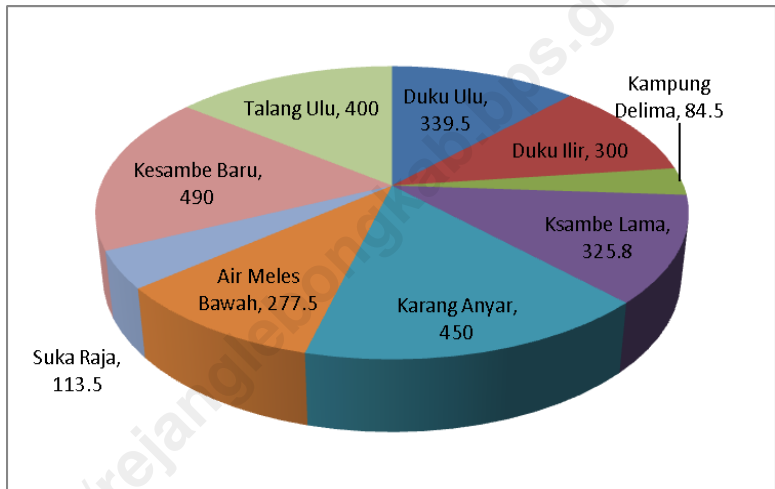
**GEOGRAFI**



## I. GEOGRAFI

Secara Geografis Kecamatan Curup Timur berbatasan dengan :

U T A R A : CURUP UTARA  
SELATAN : CURUP TENGAH  
T I M U R : SELUPU REJANG  
B A R A T : CURUP UTARA



Luas Wilayah Kecamatan Curup Timur adalah 2780,8 Hektar, atau 1,83 % dari luas kabupaten Rejang Lebong yang secara keseluruhan adalah 151.576 Hektar.

Adapun ditinjau dari ketinggian permukaan laut Kecamatan Curup Timur rata-rata berada pada ketinggian 708 m. Dan memiliki udara yang sejuk dengan suhu udara rata-rata berkisar antara 22°C hingga 24°C.

TABEL 1.1.1 : JARAK KE IBUKOTA KECAMATAN DAN IBUKOTA KABUPATEN MENURUT DESA DI KECAMATAN CURUP TIMUR TAHUN 2013

NO	DESA/ KELURAHAN	JARAK KE IBUKOTA (KM)	
		KECAMATAN	KABUPATEN
(1)	(2)	(3)	(4)
1	Duku Ulu	2	7
2	Duku Ilir	2.4	5.5
3	Kampung Delima	2	3.5
4	Kesambe Lama	5	3.5
5	Karang Anyar	3	5
6	Air Meles Bawah	2.5	3
7	Suka Raja	2	3.5
8	Kesambe baru	2	3.5
9	Talang Ulu	0.4	4

Sumber : PODES 08

TABEL 1.1.2 : KETINGGIAN WILAYAH DARI PERMUKAAN AIR LAUT MENURUT DESA DI KECAMATAN CURUP TIMUR TAHUN 2013

NO	DESA/ KELURAHAN	KETINGGIAN DARI PERMUKAAN AIR LAUT (M)
(1)	(2)	(3)
1	Duku Ulu	730
2	Duku Ilir	700
3	Kampung Delima	700
4	Kesambe Lama	700
5	Karang Anyar	700
6	Air Meles Bawah	710
7	Suka Raja	700
8	Kesambe Baru	730
9	Talang Ulu	710

Sumber : PODES 08

TABEL 1.1.3 : LUAS WILAYAH KECAMATAN  
MENURUT DESA DI KECAMATAN  
CURUP TIMUR TAHUN 2013

NKD	DESA	LUAS (HA)
1	2	3
001	Duku Ulu	339.5
002	Duku Ilir	300
003	Kampung Delima	84.5
004	Kesambe Lama	325.8
005	Karang Anyar	450
006	Air Meles Bawah	277.5
007	Suka Raja	113.5
008	Kesambe Baru	490
009	Talang Ulu	400
Luas Kecamatan		2780.8

TABEL 1.1.4 : LUAS WILAYAH MENURUT KEMIRINGAN (DERAJAT) DI KECAMATAN CURUP TIMUR TAHUN 2013

KEMIRINGAN	L U A S	
	HA	PERSENTASE
1	2	3
0 - 2	79	23,10
2 - 15	76	22,22
15 - 40	102	29,82
40 >	85	24,86
JUMLAH	342	100

SUMBER : BPN KAB. REJANG LEBONG

TABEL 1.1.5 : LUAS WILAYAH MENURUT KETINGGIAN TANAH DI KECAMATAN CURUP TIMUR TAHUN 2013

KETINGGIAN TANAH (METER)	LUAS (HA)
1	2
0 - 100	-
100 - 500	13
500 - 1000	146
➤ 1000	183
JUMLAH	342

SUMBER : BPN KAB. REJANG LEBONG



TABEL 1.1.6 : LUAS WILAYAH HUTAN MENURUT  
JENISNYA DI KECAMATAN CURUP  
TIMUR TAHUN 2013

KAWASAN HUTAN	LUAS (HA)
1	2
T N K S	0
TWA BUKIT KABA	0
CA. TALANG ULU I	0.51
CA. TALANG ULU II	0.06
HL. BUKIT KABA	0
HL. BUKIT DAUN	0
HL. RIMBO PENGADANG	0
HL. BUKIT BALAI REJANG	0
AREAL PENGGUNAAN LAIN	0
<b>JUMLAH</b>	<b>0.57</b>

SUMBER : DINAS KEHUTANAN DAN PERKEBUNAN KAB.  
REJANG LEBONG



**BAB II**

**PEMERINTAHAN**



<http://rejanglekongkab.bps.go.id>



## II. PEMERINTAHAN

TABEL 2.1. : JUMLAH DESA MENURUT STATUS PEMERINTAHAN DI KECAMATAN CURUP TIMUR TAHUN 2013

NO	STATUS PEMERINTAHAN	JUMLAH
(1)	(2)	(3)
1	DESA	4
2	KELURAHAN	5

---

SUMBER: BADAN PEMBER  
DAYAAN MASYARAKAT DAN PEMERINTAHAN DESA KAB.  
REJANG LEBONG

TABEL 2.2 : JUMLAH DESA MENURUT KLASIFIKASI  
DI KECAMATAN CURUP TIMUR TAHUN  
2013

KLASIFIKASI DESA	JUMLAH
1	2
SWADAYA	0
SWAKARYA	2
SWASEMBADA	7
JUMLAH	9

SUMBER : BADAN PEMBERDAYAAN MASYARAKAT DAN  
PEMERINTAHAN DESA KAB. REJANG LEBONG

TABEL 2.3 : BANYAKNYA LKMD/LMD MENURUT KETAGORINYA DI KECAMATAN CURUP TIMUR TAHUN 2013

KETAGORI LKMD/LMD	JUMLAH
1	2
I	-
II	4
III	5
JUMLAH	9

SUMBER : BADAN PEMBERDAYAAN MASYARAKAT DAN PEMERINTAHAN DESA KAB. REJANG LEBONG



**BAB III**

**PENDUDUK**



<http://rejanglebongkab.bps.go.id>



### III. PENDUDUK

TABEL 3.1 : BANYAKNYA PENDUDUK MENURUT JENIS KELAMIN DAN SEX RATIO DI KECAMATAN CURUP TIMUR TAHUN 2011-2013

NO	TAHUN	JUMLAH PENDUDUK			SEX RATIO
		LAKI-LAKI	PEREMPUAN	JUMLAH	
(1)	(2)	(3)	(4)	(5)	(6)
1	2011	10.315	10.135	20.450	101,8
2	2012	10.272	10.221	20.493	100,5
3	2013	10.416	10.364	20.780	100,5



**BAB IV**

**SOSIAL**

<http://rejanglebongkab.bps.go.id>





**IV. SOSIAL**  
**4.1. PENDIDIKAN**

TABEL 4.1.1 : BANYAKNYA SEKOLAH MENURUT TINGKAT PENDIDIKAN DAN JENIS SEKOLAH (UNIT) DI KECAMATAN CURUP TIMUR TAHUN 2013

TINGKAT PENDIDIKAN	JENIS SEKOLAH		JUMLAH
	NEGERI	SWASTA	
1	2	3	4
TK/RA	0	4	4
SD/MI	11	3	14
SLTP/MTS	3	2	5
SLTA/MA	1	1	2
SMK	2	0	2
<b>JUMLAH</b>	<b>17</b>	<b>10</b>	<b>27</b>

SUMBER : DINAS PENDIDIKAN KAB. REJANG LEBONG  
 KEMENAG KABUPATEN REJANG LEBONG

TABEL 4.1.2 : BANYAKNYA GURU MENURUT TINGKAT PENDIDIKAN DAN JENIS SEKOLAH (ORANG) DI KECAMATAN CURUP TIMUR TAHUN 2013

TINGKAT PENDIDIKAN	JENIS SEKOLAH		JUMLAH
	NEGERI	SWASTA	
1	2	3	4
TK/RA	0	20	16
SD/MI	147	41	188
SLTP/MTS	97	41	138
SLTA/MA	52	21	73
SMK	104	0	104
JUMLAH	400	119	519

SUMBER : DINAS PENDIDIKAN KAB. REJANG LEBONG  
KEMENAG KABUPATEN REJANG LEBONG

TABEL 4.1.3 : BANYAKNYA MURID MENURUT TINGKAT PENDIDIKAN DAN JENIS SEKOLAH (ORANG) DI KECAMATAN CURUP TIMUR TAHUN 2013

TINGKAT PENDIDIKAN	JENIS SEKOLAH		JUMLAH
	NEGERI	SWASTA	
1	2	3	4
TK/RA	0	165	165
SD/MI	2077	423	2500
SLTP/MTS	1391	317	1708
SLTA/MA	811	68	879
SMK	1022	0	1022
JUMLAH	5301	973	6274

SUMBER : DINAS PENDIDIKAN KAB. REJANG LEBONG  
KEMENAG KABUPATEN REJANG LEBONG

TABEL 4.1.4 : BANYAKNYA TAMATAN MENURUT  
TINGKAT PENDIDIKAN DAN JENIS  
SEKOLAH (ORANG) DI KECAMATAN  
CURUP TIMUR TAHUN 2013

TINGKAT PENDIDIKAN	JENIS SEKOLAH		JUMLAH
	NEGERI	SWASTA	
1	2	3	4
TK/RA	0	165	165
SD/MI	338	57	395
SLTP/MTS	411	49	460
SLTA/MA	235	24	259
SMK	366	0	366
JUMLAH	1350	295	1645

SUMBER : DINAS PENDIDIKAN KAB. REJANG LEBONG  
KEMENAG KABUPATEN REJANG LEBONG

TABEL 4.1.5 : BANYAKNYA RUANG KELAS MENURUT  
TINGKAT PENDIDIKAN DI KECAMATAN  
CURUP TIMUR TAHUN 2013

TINGKAT PENDIDIKAN	JUMLAH (BUAH)
'(1)	'(2)
TK/RA	6
SD / MI	88
SLTP / MTs	59
SMU / MA	26
SMK	21

SUMBER : DINAS PENDIDIKAN KAB. REJANG LEBONG  
KEMENAG KABUPATEN REJANG LEBONG

## 4.2. KESEHATAN

TABEL 4.2.1 : BANYAKNYA PUSKESMAS MENURUT JENISNYA DI KECAMATAN CURUP TIMUR TAHUN 2013

NO	SARANA KESEHATAN	JUMLAH
(1)	(2)	(3)
1	PUSKESMAS	2
2	PUSTU	4
3	PUSLING	1

SUMBER : DINAS KESEHATAN KAB. REJANG LEBONG

TABEL 4.2.2 : BANYAKNYA SARANA UPAYA KESEHATAN BERSUMBER DAYA MASYARAKAT DI KECAMATAN CURUP TIMUR TAHUN 2013

NO	SARANA	JUMLAH
(1)	(2)	(3)
1	POSYANDU	19
2	DANA SEHAT	9
3	POLINDES	1
4	POD	0
5	SBH	0
6	POSOKENOTREN	1

SUMBER : DINAS KESEHATAN KAB. REJANG LEBONG

TABEL 4.2.3 : BANYAKNYA TEMPAT PELAYANAN  
KELUARGA BERENCANA DI KECAMATAN  
CURUP TIMUR TAHUN 2013

TEMPAT PELAYANAN	JUMLAH (BUAH)
(1)	(2)
POSYANDU	18
SUB PPKB	68
PPKB	12
KLINIK	5

SUMBER : BADAN PP DAN KB KAB. REJANG LEBONG



TABEL 4.2.4 : BANYAKNYA AKSEPTOR KB AKTIF  
MENURUT ALAT KONTRASEPSI YANG  
DIGUNAKAN DI KECAMATAN CURUP  
TIMUR TAHUN 2010-2013

ALAT KONTRASEPSI	PASANGAN (ORANG)		
	2011	2012	2013
(1)	(2)	(3)	(4)
IUD	153	172	187
MOP	2	3	4
MOW	29	31	32
INPLANT	978	1 039	1 116
SUNTIK	1 374	1 437	1 417
PIL	759	727	641
KONDOM	66	81	85
JUMLAH	3 361	3490	3482

SUMBER : BADAN PP DAN KB KAB. REJANG LEBONG

TABEL 4.2.5 : BANYAKNYA PASANGAN USIA SUBUR, AKSEPTOR AKTIF DAN AKSEPTOR BARU DI KECAMATAN CURUP TIMUR TAHUN 2010-2013

URAIAN	JUMLAH (ORANG)		
	2011	2012	2013
'(1)	'(2)	'(3)	'(4)
P U S	3 701	3 733	3 861
AKSEPTOR AKTIF	4 517	1 082	1 187
AKSEPTOR BARU	1 074	3 490	3 482

SUMBER : BADAN PP DAN KB KAB. REJANG LEBONG

TABEL 4.2.6 : BANYAKNYA TAHAPAN KELUARGA SEJAHTERA DI KECAMATAN CURUP TIMUR TAHUN 2010-2013

TAHAPAN	JUMLAH (KELUARGA)		
	2011	2012	2013
'(1)	'(2)	'(3)	(4)
PRA SEJAHTERA	80	80	80
SEJAHTERA I	107	107	107
SEJAHTERA II	526	526	526
SEJAHTERA III	2 575	2 575	2 575
SEJAHTERA III PLUS	852	852	852
JUMLAH	4 140	4 140	4 140

SUMBER : BADAN PP DAN KB KAB. REJANG LEBONG

### 4.3. KEAMANAN

TABEL 4.3.1 : JUMLAH ANGGOTA PERLINDUNGAN MASYARAKAT ( LINMAS ) DI KECAMATAN CURUP TIMUR TAHUN 2009 – 2013

TAHUN	JUMLAH (ORANG)
(1)	(2)
2009	90
2010	90
2011	90
2012	90
2013	90

SUMBER : BADAN KESATUAN BANGSA POLITIK DAN LINMAS KAB. REJANG LEBONG

#### 4.4. AGAMA

TABEL 4.4.1 : BANYAKNYA PENDUDUK MENURUT AGAMA DI KECAMATAN CURUP TIMUR TAHUN 2013

NO	AGAMA	JUMLAH
(1)	(2)	(3)
1	ISLAM	20 619
2	KATHOLIK	22
3	KRISTEN	34
4	HINDU	0
5	BUDHA	8
	JUMLAH	20 683

SUMBER : KANTOR KEMENTRIAN AGAMA KAB. REJANG LEBONG

TABEL 4.4.2 : BANYAKNYA FASILITAS PERIBADATAN  
DI KECAMATAN CURUP TIMUR TAHUN  
2013

FASILITAS	JUMLAH (BUAH)
(1)	(2)
MASJID	20
SURAU / LANGGAR	2
MUSOLLAH	9
GEREJA	0
VIHARA	0
PURA	0

SUMBER : KANTOR KEMENTRIAN AGAMA KAB. REJANG  
LEBONG

TABEL 4.4.3

BANYAKNYA JEMAAH HAJI MENURUT  
JENIS KELAMIN DI KECAMATAN CURUP  
TIMUR TAHUN 2011-2013

NO	TAHUN	JUMLAH	
		LAKI-LAKI	PEREMPUAN
'(1)	'(2)	'(3)	
1	2011	10	5
2	2012	12	15
3	2013	8	11

SUMBER : KANTOR KEMENTRIAN AGAMA KAB. REJANG  
LEBONG

TABEL 4.4.4 : BANYAKNYA TALAQ DAN CERAI DI  
KECAMATAN CURUP TIMUR TAHUN  
2011-2013

NO	URAIAN	BANYAKNYA (TAHUN)		
		2011	2012	2013
'(1	'(2)	'(3)		
1	TALAQ	13	14	11
2	CERAI	24	26	38
JUMLAH		37	40	

SUMBER : KANTOR PENGADILAN AGAMA CURUP KELAS 1B



#### 4.5. LAINNYA

TABEL 4.5.1 : BANYAKNYA KEJADIAN BENCANA ALAM DI KECAMATAN CURUP TIMUR TAHUN 2011-2013

NO	BENCANA ALAM	BANYAKNYA (TAHUN)		
		2011	2012	2013
(1)	(2)	(3)	(4)	(5)
1	KEBAKARAN	1	2	2
2	BANJIR	0	0	0
3	LAINNYA	0	0	0
JUMLAH		1	2	2

SUMBER : DINAS SOSIAL, TENAGA KERJA DAN TRANSMIGRASI KAB. REJANG LEBONG

TABEL 4.5.2 : BANYAKNYA PEKERJA SOSIAL MASYARAKAT DI KECAMATAN CURUP TIMUR TAHUN 2009 - 2013

TAHUN	BANYAKNYA (ORANG)
	(2)
2009	13
2010	12
2011	11
2012	1
2013	1

SUMBER : DINAS SOSIAL, TENAGA KERJA DAN TRANSMIGRASI KAB. REJANG LEBONG

TABEL 4.5.3 : BANYAKNYA LEMBAGA SOSIAL DAN KEMASYARAKATAN LAINNYA DI KECAMATAN CURUP TIMUR TAHUN 2013

LEMBAGA	JUMLAH (BUAH)
(1)	(2)
PANTI ASUHAN	0
PANTI WREDA	0
YPAC	0
LEMBAGA SOSIAL DAN KEMASYARAKATAN LAINNYA	0
KARANG TARUNA	1

SUMBER : DINAS SOSIAL, TENAGA KERJA DAN TRANSMIGRASI KAB. REJANG LEBONG



**BAB V**

**PERTANIAN**

<http://rejangbongkab.bps.go.id>



**V. PERTANIAN**  
**5.1. PADI DAN PALAWIJA**

TABEL 5.1.1 : LUAS PANEN PADI SAWAH DI  
KECAMATAN CURUP TIMUR TAHUN  
2010 - 2013

TAHUN	LUAS PANEN ( Ha )
'(1)	'(2)
2010	1 094
2011	1 129
2012	1 041
2013	883

SUMBER: DINAS PERTANIAN KAB. REJANG LEBONG

TABEL 5.1.2 : PRODUKSI PADI SAWAH DI  
KECAMATAN CURUP TIMUR TAHUN  
2010 – 2013

TAHUN	PRODUKSI ( TON GKG )
'(1)	'(2)
2010	2 681
2011	5 391
2012	7 178
2013	2 538,20

SUMBER: DINAS PERTANIAN KAB. REJANG LEBONG

TABEL 5.1.3 : LUAS PANEN PADI LADANG DI  
KECAMATAN CURUP TIMUR TAHUN  
2010 – 2013

TAHUN	LUAS PANEN ( Ha )
'(1)	'(2)
2010	28
2011	49
2012	29
2013	32

SUMBER: DINAS PERTANIAN KAB. REJANG LEBONG

TABEL 5.1.4 : PRODUKSI PADI LADANG DI  
KECAMATAN CURUP TIMUR TAHUN  
2010 – 2013

TAHUN	PRODUKSI ( TON GKG )
'(1)	'(2)
2010	61
2011	111
2012	66
2013	73,60

SUMBER: DINAS PERTANIAN KAB. REJANG LEBONG



TABEL 5.1.5 : LUAS PANEN PALAWIJA DI  
KECAMATAN CURUP TIMUR TAHUN  
2011-2013

JENIS KOMODITI	LUAS PANEN ( Ha )		
	2011	2012	2013
'(1)	'(2)	(3)	(4)
JAGUNG	308	318	302
UBI KAYU	159	47	168
UBI JALAR	137	21	275
KACANG TANAH	67	38	165
KEDELAI	21	9	91
KACANG HIJAU	0	80	0

SUMBER: DINAS PERTANIAN KAB. REJANG LEBONG

TABEL 5.1.6 : PRODUKSI PALAWIJA DI KECAMATAN  
CURUP TIMUR TAHUN 2011-2013

JENIS KOMODITI	PRODUKSI ( TON )		
	2011	2012	2013
'(1)	'(2)	'(3)	(4)
JAGUNG	1 133	1 182,96	113,25
UBI KAYU	2 057	621	2 222,64
UBI JALAR	1 446	224	2 939,75
KACANG TANAH	81	49	214,50
KEDELAI	22	22	10,19
KACANG HIJAU	0	0	0

SUMBER: DINAS PERTANIAN KAB. REJANG LEBONG

TABEL 5.1.7 : RATA – RATA PRODUKSI PALAWIJA DI  
KECAMATAN CURUP TIMUR TAHUN  
2011-2013

JENIS KOMODITI	JUMLAH PRODUKSI ( Ton )		
	2011	2012	2013
'(1)	'(2)	'(3)	(4)
JAGUNG	3,68	118,29	113,25
UBI KAYU	12,94	62,1	2 222,64
UBI JALAR	10,55	22,4	2 939,75
KACANG TANAH	1,21	4,9	214,50
KEDELAI	1,05	1	10,19
KACANG HIJAU	0	0	0

SUMBER: DINAS PERTANIAN KAB. REJANG LEBONG

TABEL 5.1.8 : JUMLAH TENAGA PENYULUH DI  
KECAMATAN CURUP TIMUR TAHUN  
2010 - 2013

TAHUN	TENAGA PENYULUH ( ORANG )
'(1)	'(2)
2010	14
2011	16
2012	16
2013	12

SUMBER: BADAN PELAKSANA PENYULUH PERTANIAN,  
PERIKANAN DAN KEHUTANAN KAB. REJANG  
LEBONG

## 5.2. PETERNAKAN

TABEL 5.2.1 : BANYAKNYA TERNAK BESAR, TERNAK KECIL DAN TERNAK UNGGAS DI KECAMATAN CURUP TIMUR TAHUN 2011-2013

JENIS TERNAK	JUMLAH ( EKOR )		
	2011	2012	2013
'(1)	'(2)	'(3)	
<u>TERNAK BESAR</u>			
-SAPI POTONG	458	792	291
-SAPI PERAH	0	0	0
-KERBAU	91	91	174
-BABI	0	0	0
-KUDA	0	0	0
<u>TERNAK KECIL</u>			
-KAMBING	648	520	3 845
-DOMBA	0	0	0
-KELINCI	0	0	26
<u>TERNAK UNGGAS</u>			
-AYAM BURAS	5 349	4 992	16 887
-AYAM PETELUR	0	0	750
-AYAM POTONG	0	0	82 000
-ITIK	350	688	1 726
-AYAM DUREL	0	0	0

SUMBER : DINAS PETERNAKAN DAN PERIKANAN KAB. REJANG LEBONG

TABEL 5.2.2 : JUMLAH PEMOTONGAN HEWAN DI  
KECAMATAN CURUP TIMUR TAHUN  
2013

JENIS TERNAK	JUMLAH ( EKOR )	
	RPH	DILUAR RPH
'(1)	'(2)	'(3)
SAPI	52	0
KERBAU	0	0
KAMBING / DOMBA	54	0
BABI	0	0
KUDA	0	0


SUMBER : DINAS PETERNAKAN DAN PERIKANAN KAB.  
REJANG LEBONG

### 5.3. PERIKANAN

TABEL 5.3.1 : LUAS USAHA PERIKANAN DARAT DI  
KECAMATAN CURUP TIMUR TAHUN  
2011-2013

JENIS USAHA	LUAS		
	2011	2012	2013
'(1)	'(2)	'(3)	
1. <u>BUDIDAYA</u>	35,40	35,60	12
-KOLAM AIR DERAS/PETAK	27,00	27,00	0
-KOLAM AIR TENANG/Ha	4,3	4,5	8
-SAWAH/MINA PADI	4,1	4,1	4
-SIRING/KERAMBA/PETAK	0	0	0
-JARING APUNG/PETAK	0	0	0
2. <u>PENANGKAPAN</u>	9,50	6	0
-SUNGAI/KUALA	6	6	0
-DANAU/TEBAT	3,5	0	0
3. <u>PEMBENIHAN</u>			
-BBI DINAS (UNIT)	0	0	0
-UPR/Ha	0	0	0

SUMBER : DINAS PETERNAKAN DAN PERIKANAN KAB.  
REJANG LEBONG



## **BAB VI**

## **PERTAMBAHAN**

<http://rejanglengkab.bps.go.id>





## VI. PERTAMBANGAN

TABEL 6.1 : LOKASI TAMBANG GALIAN C BERIZIN  
BUPATI YANG DIEKSPLOITASI DI  
KECAMATAN CURUP TIMUR TAHUN 2013

BAHAN GALIAN	BANYAKNYA
(1)	(2)
PASIR	0
BATU KALI	0
BATU GUNUNG	9
TANAH LIAT	0

SUMBER : DINAS PERTAMBANGAN KAB.REJANG LEBONG

TABEL 6.2. : LOKASI TAMBANG GALIAN C IZIN  
DALAM PROSES YANG SUDAH DI  
EKSPLOITASI DI KECAMATAN CURUP  
TIMUR TAHUN 2013

BAHAN GALIAN	BANYAKNYA
'(1)	'(2)
PASIR	0
BATU KALI	0
BATU GUNUNG	1
TANAH LIAT	0
JUMLAH	1

SUMBER : DINAS PERTAMBANGAN KAB. REJANG LEBONG



## **BAB VII**

## **KEUANGAN DAERAH**

<http://rejangbongkab.bps.go.id>



## VII. KEUANGAN DAERAH

### 7.1. PENDAPATAN DAERAH

TABEL 7.1.1 : POKOK KETEPATAN DAN REALISASI  
PENERIMAAN PBB PERKOTAAN DI  
KECAMATAN CURUP TIMUR TAHUN  
2012-2013

URAIAN	BANYAKNYA	
	2012	2013
‘(1)	‘(2)	‘(3)
POKOK KETEPATAN		
WP	5 827	5 816
Rp	197 282 207	186 811 218
REALISASI		
WP	4 028	4 139
Rp	122 835 344	123 642 921

SUMBER : DINAS PENDAPATAN DAERAH KAB. REJANG  
LEBONG

TABEL 7.1.2 : REALISASI PENERIMAAN PBB SESUAI DENGAN BUKTI SETOR DARI BRI DAN KANTOR POS DI KECAMATAN CURUP TIMUR TAHUN 2012-2013

URAIAN	BANYAKNYA	
	2012	2013
'(1)	'(3)	'(3)
TARGET		
WP	5 828	5 444
Rp	199 189 709	176 033 192
REALISASI		
WP	3 997	3 751
Rp	122 782 855	110 745 553

SUMBER : KANTOR PELAYANAN PAJAK PRATAMA CURUP TIMUR

## 7.2. KOPERASI

TABEL 7.2.1 : BANYAKNYA KOPERASI MENURUT JENISNYA DI KECAMATAN CURUP TIMUR TAHUN 2012-2013

JENIS KOPERASI	BANYAKNYA	
	2012	2013
'(1)	'(3)	'(3)
KPN	5	5
KUD	1	1
KSU	1	1
KOPKAR	2	2
KSP	0	0
KOP. ANGKATAN	0	0
KOP. LAIN	0	0
KOPWAN	0	0
KOPONTREN	0	0
KOPIKRA	0	0
KPP	0	0
KOP. SKUNDER	0	0
KOPTAN	1	1
KOPBUN	0	0

SUMBER : DINKOP, UKM PERINDUSTRIAN DAN PERDAGANGAN KAB. REJANG LEBONG

TABEL 7.2.2 : BANYAKNYA ANGGOTA KOPERASI  
MENURUT JENISNYA DI KECAMATAN  
CURUP TIMUR TAHUN 2012-2013

JENIS KOPERASI	BANYAKNYA(ORANG)	
	2012	2013
'(1)	'(3)	'(3)
KPN	232	182
KUD	49	49
KSU	150	150
KOPKAR	203	203
KSP	0	0
KOP. ANGKATAN	0	0
KOP. LAIN	0	0
KOPWAN	0	0
KOPONTREN	0	0
KOPIKRA	0	0
KPP	0	0
KOP. SKUNDER	0	0
KOPTAN	21	21
KOPBUN	0	0

SUMBER : DINKOP, UKM PERINDUSTRIAN DAN  
PERDAGANGAN KAB. REJANG LEBONG

# DATA

mencerdaskan bangsa

## Kecamatan Curup Timur

Memiliki Luas 2.780,8 Ha, dengan jumlah penduduk sebanyak 20.780 jiwa, terdiri dari penduduk perempuan sebanyak 10.364 jiwa dan laki-laki sebanyak 10.416 jiwa..



***BADAN PUSAT STATISTIK  
KABUPATEN REJANG LEBONG***

Jl. S. Sukawati no 36 Curup, Bengkulu 39114

Telepon (0732)21153 Faksimile (0732)24598

E-mail: [bps1702@bps.go.id](mailto:bps1702@bps.go.id) web site: <http://rejanglebongkab.bps.go.id>