

# Statistik

# Daerah

# Kecamatan Beo Selatan

# 2014



**BADAN PUSAT STATISTIK  
KABUPATEN KEPULAUAN TALAUD**

*STATISTIK DAERAH*  
*Kecamatan*  
*Beo Selatan*

<http://taladukab.bps.go.id>

## **Statistik Daerah Kecamatan Beo Selatan 2014**

ISSN :  
No. Publikasi :  
Katalog BPS : 1101002.7104042

Ukuran Buku : 17,6 cm X 25 cm  
Jumlah Halaman : iv + 24 halaman

Naskah:

Seksi Neraca Wilayah dan Analisis Kabupaten Kepulauan Talaud

Gambar Kulit:

Seksi Neraca Wilayah dan Analisis Kabupaten Kepulauan Talaud

Diterbitkan oleh:

Badan Pusat Statistik Kabupaten Kepulauan Talaud

Dicetak oleh:

Badan Pusat Statistik Kabupaten Kepulauan Talaud

Boleh dikutip dengan menyebutkan sumbernya

<http://talaud.kab.bps.go.id>

## ***Kata Sambutan***



Untuk mewujudkan visi Badan Pusat Statistik (BPS) sebagai pelopor data statistik terpercaya untuk semua, BPS terus melakukan inovasi dan pengembangan kegiatan perstatistikan serta penyebarluasan informasi baik di pusat maupun di daerah. Salah satu upaya yang dilakukan di daerah adalah menyusun publikasi yang menyajikan indikator-indikator terpilih yang dapat menggambarkan secara ringkas dan menyeluruh tentang kondisi daerah. Publikasi ini diharapkan dapat membantu para pengambil kebijakan dan para pengguna data lainnya dalam memahami kondisi umum wilayahnya.

Oleh karena itu saya menyambut baik penerbitan publikasi **Statistik Daerah Kecamatan Beo Selatan 2014** yang diterbitkan oleh Koordinator Statistik Kecamatan Beo Selatan. Saya harapkan, publikasi ini mampu memenuhi harapan pemerintah daerah dan masyarakat pada umumnya akan kebutuhan data dan informasi statistik dan dapat digunakan sebagai dasar perencanaan, monitoring, dan evaluasi tentang perkembangan pembangunan diberbagai sektor.

Semoga publikasi ini bermanfaat dan Tuhan senantiasa Memberkati usaha kita.

Kepala Badan Pusat Statistik,  
Kabupaten Kepulauan Talaud

Norma Olga Frida Regar, S.Si  
NIP. 19661129 198603 2 001

## Kata Pengantar

Dengan memanjatkan puji syukur kehadiran Tuhan Yang Maha Esa, Badan Pusat Statistik Kabupaten Kepulauan Talaud khususnya Koordinator Statistik Kecamatan Beo Selatan akhirnya dapat menyelesaikan buku publikasi "Statistik Daerah Kecamatan Beo Selatan 2014".

"Statistik Daerah Kecamatan Beo Selatan Tahun 2014" adalah publikasi terbitan yang diterbitkan oleh Koordinator Statistik Kecamatan Beo Selatan. Publikasi ini menyajikan data secara komprehensif dari berbagai bidang, dimaksudkan untuk memberi gambaran tentang keadaan geografi, iklim, ciri-ciri keadaan sosial dan perekonomian Kecamatan Beo Selatan.

Pada kesempatan ini kami ucapkan banyak terima kasih kepada instansi, pemerintah maupun swasta yang terkait, atas perhatian yang diberikan dalam bentuk data yang diberikan untuk penerbitan publikasi ini.

Saran dan kritik dari berbagai pihak untuk perbaikan publikasi ini sangat kami hargai. Akhirnya, harapan kami semoga penyajian data statistik ini bermanfaat bagi para konsumen data.

Penanggungjawab Statistik Kecamatan  
Kecamatan Beo Selatan

Ekstipan R Mahda  
NIP. 195811261981021001

## **Daftar Isi**

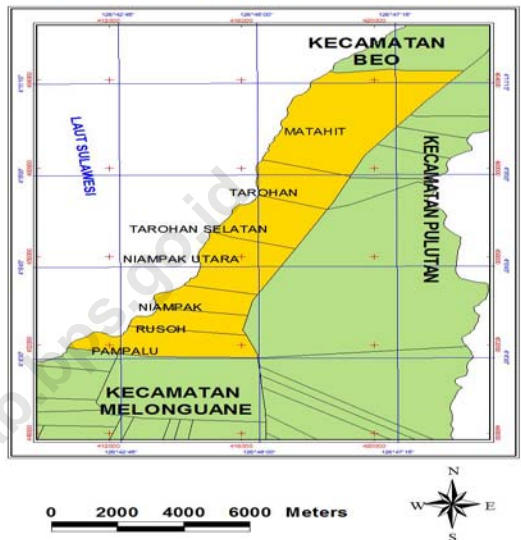
1.	<i>Geografi dan Iklim</i> .....	1
2.	<i>Pemerintahan</i> .....	2
3.	<i>Penduduk</i> .....	3
4.	<i>Ketenagakerjaan</i> .....	4
5.	<i>Pendidikan</i> .....	5
6.	<i>Kesehatan</i> .....	6
7.	<i>Perumahan</i> .....	7
8.	<i>Pertanian</i> .....	8
9.	<i>Peternakan dan Perikanan</i> .....	9
10.	<i>Listrik dan Air Minum</i> .....	10
11.	<i>Industri</i> .....	11
12.	<i>Transportasi</i> .....	12
13.	<i>Perdagangan</i> .....	13

***Halaman ini sengaja dikosongkan***

<http://talaudkab.bps.go.id>

Kecamatan Beo Selatan sebagai salah satu Kecamatan yang ada di Kabupaten Kepulauan Talaud. Letaknya berbatasan langsung dengan Kecamatan Melonguane di sebelah selatan, Kecamatan Beo di sebelah utara, Kecamatan Pulutan di sebelah timur, dan Laut Sulawesi di sebelah barat. Luas wilayah Kecamatan Beo Selatan sebesar 5,11 persen dari total luas daratan Kabupaten Kepulauan Talaud.

**Kecamatan Beo Selatan**



**\*\* Tahukah Anda**

Desa Matahit adalah Desa yang memiliki luas wilayah yang terbesar di Kecamatan Beo Selatan yaitu sekitar 27,62% dari total luas Kecamatan Beo Selatan.

Rata-rata wilayah desa – desa di Kecamatan Beo Selatan berada pada ketinggian 1-2 meter di atas permukaan laut.

Dengan jarak 23,1 km ke ibu kota kabupaten, rata-rata waktu tempuh yang diperlukan mencapai Melonguane adalah sekitar 30 menit.

**Statistik Geografi  
Kecamatan Beo Selatan Tahun 2013**

Uraian	Satuan	Jumlah
Luas	km <sup>2</sup>	63,87
Jarak ke Kabupaten	Km	23,1

Sumber : Beo Selatan Dalam Angka 2014



### Statistik Pemerintahan Kecamatan Beo Selatan

Wilayah Administrasi	2012	2013
Desa/Kelurahan	7	7
Dusun	21	21

### Jumlah Pegawai Negeri Sipil di Kantor Camat Beo Selatan Tahun

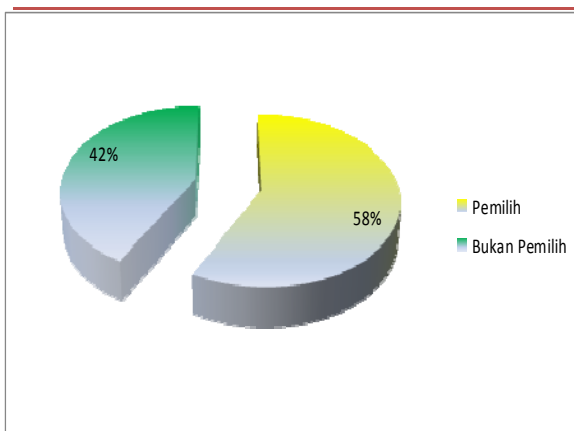
Golongan	2012	2013
I	0	0
II	6	7
III	4	7
IV	0	0

Sumber : Beo Selatan Dalam Angka 2014

Kecamatan Beo Selatan sampai sekarang telah dipimpin oleh 3 orang pejabat yang pernah menjabat sebagai camat. Orang pertama yang menjabat sebagai camat Beo Selatan adalah F. Pangendaheng (2007-2009) dan pada tahun 2013, Djemi L. Laluraa, SH, MH. yang menjabat sebagai camat Beo Selatan.

Dengan jumlah pegawai negeri sipil sebanyak 14 orang, Kecamatan Beo Selatan harus membawahi 7 desa dengan total 21 lingkungan/dusun. Kategori desa di kecamatan Beo Selatan terdiri dari 7 desa swadaya.

### Persentase Pemilih di Kecamatan Beo Selatan Tahun 2013



Berdasarkan data pemilih, dari jumlah penduduk sebanyak 4.123 jiwa, sebanyak 58% penduduknya menggunakan hak pilihnya di tahun 2013, sedangkan 42% penduduknya tidak memilih.

Jumlah penduduk Beo Selatan pada tahun 2013 sebesar 4.123 jiwa. Dengan luas wilayah 63,87 km<sup>2</sup>, maka rata-rata setiap kilometer persegi di Kecamatan Beo Selatan ditempati oleh 64-65 jiwa penduduk.

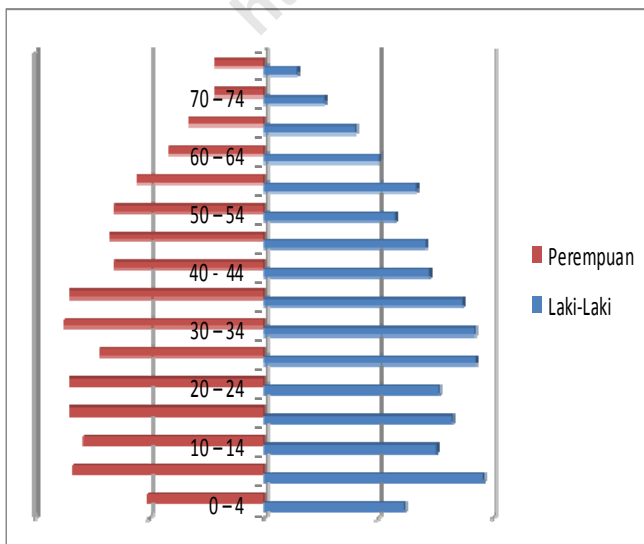
Jumlah penduduk laki-laki di Kecamatan Beo Selatan lebih banyak dari penduduk perempuan. Hal ini dapat dilihat oleh besarnya angka/nilai sex ratio dimana angka tersebut menunjuk lebih besar dari angka 100. Pada tahun 2013 sex ratio sebesar 105,94, dimana untuk setiap 100 penduduk perempuan terdapat 106 penduduk laki-laki.

### Indikator Kependudukan Kecamatan Beo Selatan

Uraian	2012	2013
Jumlah Penduduk (Jiwa)	3.868	4.123
Kepadatan Penduduk (jiwa/km <sup>2</sup> )	60,56	64,55
Sex Ratio (L/P) (%)	110,33	105,94

Sumber: Beo Selatan Dalam Angka 2014

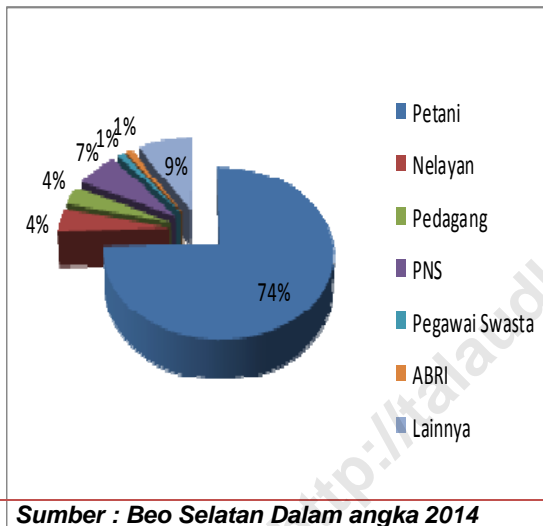
### Piramida Penduduk Kecamatan Beo Selatan Tahun 2013



Komposisi penduduk di Kecamatan Beo Selatan pada tahun 2013 didominasi penduduk usia produktif (15-64 tahun) sedangkan untuk usia tua (65+ tahun) cenderung sedikit penduduknya. Penduduk anak-anak (0-14 tahun) cukup banyak juga di Kecamatan Beo Selatan.

Tenaga kerja adalah modal bagi geraknya roda pembangunan. Jumlah dan komposisi tenaga kerja akan terus mengalami perubahan seiring berlangsungnya proses demografi.

#### Penduduk Menurut Mata Pencapaian Di Kecamatan Beo Selatan Tahun 2013



Sumber : Beo Selatan Dalam angka 2014

#### Statistik Tenaga Kerja Kecamatan Beo Selatan Tahun 2013

Uraian	2013
Usia Kerja	2.915
Bukan Usia Kerja	1.208

Sumber : Beo Selatan Dalam angka 2014

Berdasarkan data-data tersebut, masih terdapat penduduk usia kerja yang belum mempunyai mata pencaharian. Sebagian besar adalah penduduk perempuan yang berperan sebagai ibu rumah tangga.

Dari seluruh penduduk Kecamatan Beo Selatan, sebesar 1.686 orang adalah penduduk yang mempunyai mata pencaharian.

Persentase penduduk yang memiliki mata pencaharian yaitu Petani sebesar 74 persen, PNS 7 persen, Nelayan 4 persen, Swasta 1 persen, Pedagang 4 persen dan ABRI/Polri 1 persen. Hal ini menunjukkan pertanian masih menjadi sumber pendapatan penduduk di Kecamatan Beo Selatan dan faktor penting dalam menunjang kehidupan sebagian besar penduduk di Kecamatan Beo Selatan.

Jika dilihat dari usia kerja, sebanyak 2.915 orang adalah penduduk usia kerja dan 1.208 orang termasuk penduduk bukan usia kerja.

Pencapaian dibidang pendidikan terkait erat dengan ketersediaan fasilitas pendidikan. Pada jenjang pendidikan SD di Beo Selatan untuk tahun 2013 seorang guru rata-rata mengajar 9 murid, SLTP rata-rata seorang guru mengajar 9 murid, dan SLTA seorang guru mengajar 101 murid. Khusus untuk tingkat SLTA, guru yang dimiliki cuma seorang.

Daya tampung kelas terhadap banyaknya murid haruslah seimbang agar proses belajar mengajar dapat berjalan dengan baik. Semakin banyak murid dalam satu kelas semakin turun daya serap murid terhadap materi. Kemampuan daya tampung ruang kelas untuk jenjang pendidikan SD di Beo Selatan mencapai 12 murid per kelas. Pada jenjang pendidikan SMP mencapai 14 murid per kelas dan untuk jenjang pendidikan SMA, satu ruang kelas rata-rata menampung 34 murid.

Sebagian besar penduduk Kecamatan Beo Selatan melanjutkan pendidikan tinggi di luar Kabupaten, yaitu ke Kota Manado dikarenakan lingkup pendidikan di Kabupaten Kepulauan Talaud masih sangat terbatas.

#### **Kondisi Fasilitas Pendidikan Kecamatan Beo Selatan Tahun 2013**

<b>Tingkat</b>	<b>Uraian</b>	<b>2013</b>
<b>SD</b>	Ruang Kelas	36
	Guru	47
	Murid	421
	Rasio Murid Guru	8,96
<b>SMP</b>	Ruang Kelas	12
	Guru	19
	Murid	169
	Rasio Murid Guru	8,89
<b>SMA</b>	Ruang Kelas	3
	Guru	1
	Murid	101
	Rasio Murid Guru	101

**Sumber : Beo Selatan dalam Angka 2014**

### Kondisi Fasilitas Kesehatan Kecamatan Beo Selatan Tahun 2013

Uraian	2013
Rumah sakit	0
Puskesmas Umum	1
PUSTU/Keliling	2
Posyandu	7
Apotek	0
Poskesdes	3

### Banyaknya Tenaga Kesehatan

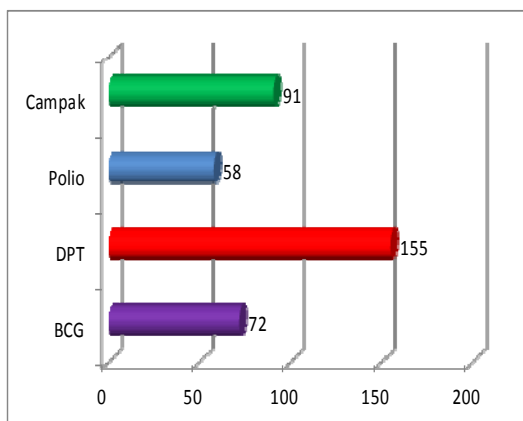
Dokter Umum	1
Dokter Gigi	0
Apoteker	0
Sarjana Kesehatan	1
Tenaga Paramedis	11
Tenaga Non Medis	1

Sumber : Beo Selatan dalam Angka 2014

Kesehatan adalah sesuatu yang diinginkan oleh setiap manusia karena apabila di dalam tubuh yang sehat pastinya terdapat jiwa yang kuat. Hal ini akan berdampak terhadap produktifitas. Orang yang sehat pasti akan berproduktifitas lebih tinggi dibandingkan orang sakit. Oleh sebab itu pemerintah membangun tempat/ fasilitas kesehatan di tiap-tiap kecamatan secara khusus di Beo Selatan, Puskesmas Umum ada 1 unit dan Puskesmas Pembantu/keliling ada 2 unit. Data rinci bisa dilihat dari tabel yang telah disediakan.

### Hasil Imunisasi

#### Di Kecamatan Beo Selatan Tahun 2013



Berdasarkan data Hasil Imunisasi di Kecamatan Beo Selatan, Imunisasi DPT merupakan imunisasi terbanyak, diikuti imunisasi campak, imunisasi BCG dan imunisasi polio. Secara rinci bisa dilihat grafik batang disamping.

Sumber : Beo Selatan dalam Angka 2014

Perumahan adalah Kebutuhan yang mendasar bagi Manusia yang fungsinya untuk menjadi tempat berlindung dan juga menjadi suatu tempat yang aman untuk kelangsungan hidup. Perumahan juga adalah salah satu indikator angka kemiskinan yang meliputi atap, lantai, luas dan dinding.

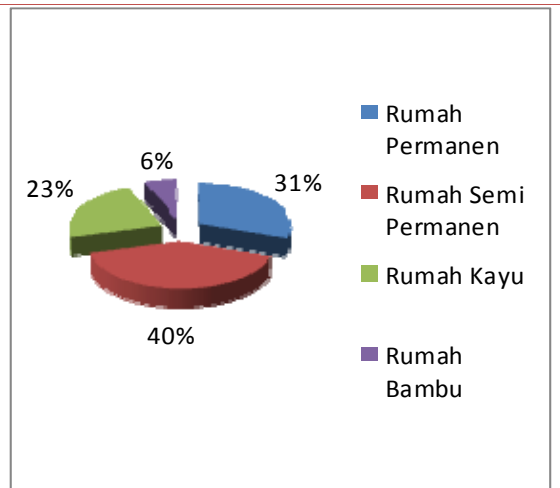
**Statistik Perumahan  
Kecamatan Beo Selatan Tahun 2013**

Uraian	2013
Permanen	254
Semi Permanen	332
Rumah Kayu	191
Rumah Bambu	54

Sumber : Beo Selatan Dalam Angka 2014

Kondisi perumahan di Kecamatan Beo Selatan ditunjukkan bahwa yang paling dominan adalah rumah semi permanen berjumlah 332 unit atau 40 persen, rumah permanen 254 unit atau 31 persen, rumah kayu 191 unit atau 23 persen dan masih terdapat penduduk dengan hunian rumah bambu sebanyak 54 unit atau 6 persen dari rumah yang ada di Beo Selatan.

**Persentase Bangunan Rumah Berdasarkan Jenisnya di  
Kecamatan Beo Selatan Tahun 2013**



Sumber : Beo Selatan Dalam Angka 2014

Besarnya jumlah rumah bambu di Kecamatan Beo Selatan disebabkan karena penduduk yang berasal dari luar kecamatan membuat rumah darurat yang sebagian besar terbuat dari bambu.

**Statistik Pertanian dan Perkebunan  
Kecamatan Beo Selatan Tahun 2013**

Uraian	2013
<b>Ubi Kayu</b>	
Luas Panen (ha)	2,53
Produksi (ton)	32,89
Produktifitas (ton/ha)	13
<b>Ubi Jalar</b>	
Luas Panen (ha)	5,53
Produksi (ton)	63,96
Produktifitas (ton/ha)	12
<b>Kacang Tanah</b>	
Luas Panen (ha)	1,4
Produksi (ton)	18,2
Produktifitas (ton/ha)	13
<b>Kelapa</b>	
Luas Areal (ha)	1.438,4
Produksi (ton)	531
Produktifitas (ton/ha)	0,37
<b>Pala</b>	
Luas Areal (ha)	247,4
Produksi (ton)	55,2
Produktifitas (ton/ha)	0,22

Sumber : Beo Selatan dalam Angka 2014

Pertanian menjadi sektor andalan penduduk Kecamatan Beo Selatan sebagai sumber penghasilan utama sebagian besar penduduknya.

Tanaman bahan makanan ubi kayu, ubi jalar di dan kacang tanah di Kecamatan Beo Selatan relatif hampir sama dengan tahun sebelumnya dari sisi produksi maupun produktifitas,

Untuk tanaman perkebunan di kecamatan Beo, tanaman kelapa merupakan komoditi hasil perkebunan yang menghasilkan nilai produksi terbesar dibandingkan dengan komoditi tanaman perkebunan lainnya. Hal ini disebabkan karena luas areal tanaman dan banyaknya pohon tanaman perkebunan yang sudah menghasilkan yang terbesar adalah tanaman Kelapa.

Peternakan adalah sekumpulan hewan yang dipelihara oleh manusia untuk kebutuhan manusia seperti konsumsi (daging, telur dan susu) maupun alat transportasi/angkutan, dll. Pada umumnya peternakan ini merupakan kegiatan mengusahakan sekumpulan hewan untuk diambil keuntungan baik dijual maupun dikonsumsi sendiri.

**Statistik Peternakan  
Kecamatan Beo Selatan Tahun 2013**

<b>Jenis Ternak</b>	<b>2013</b>
Sapi potong	20
Kambing	16
Babi	354
Ayam Kampung	813
Itik	66

Sumber : Beo Selatan dalam Angka 2014

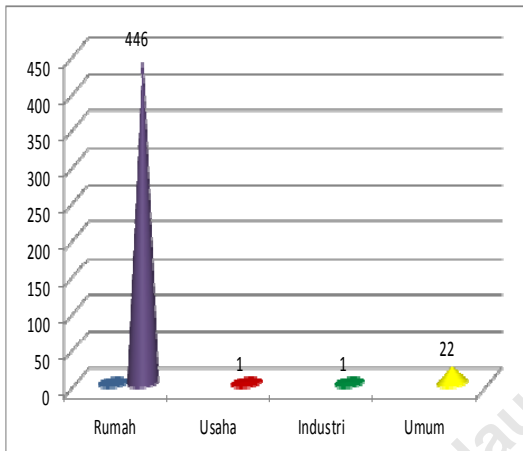
Di Kecamatan Beo Selatan populasi ternak terbesar tahun 2013 adalah ayam kampung sebanyak 813 ekor di ikuti oleh babi sebanyak 354 ekor, itik 66 ekor, sapi potong 20 ekor dan kambing sebanyak 16 ekor. Hal ini mengindikasikan bahwa penduduk di Kecamatan Beo Selatan lebih cenderung untuk berternak jenis ayam kampung karena lebih mudah proses pemeliharaannya.

**\*\*\* Tahukah Anda**

*Ayam Daging di Beo Selatan hanya terkonsentrasi di desa Niampak Utara dan Desa Niampak.*



**Jumlah pelanggan listrik menurut jenis pelanggan di Kecamatan Beo Selatan Tahun 2013**



Sumber : Beo Selatan dalam Angka 2014

Listrik sangat dibutuhkan dalam kehidupan tak terkecuali penduduk baik untuk kegiatan sehari-hari maupun usaha. Untuk Kecamatan Beo Selatan kebutuhan tenaga listrik sebagian besar digunakan oleh sektor rumah tangga berjumlah 446 pelanggan, sektor umum berjumlah 22 pelanggan, sektor usaha berjumlah 1 pelanggan, dan sektor Industri 1 Pelanggan.

**Statistik pelanggan listrik menurut jenis pelanggan di Kecamatan Beo Selatan**

Jenis Pelanggan	2012	2013
Rumah	439	446
Usaha	2	1
Industri	0	1
Umum	22	22

Sumber : Beo Selatan dalam Angka 2014

Jika dibandingkan dengan tahun lalu, terjadi kenaikan pelanggan listrik untuk sektor rumah tangga dan industri.

**\*\*\* Tahukah Anda**

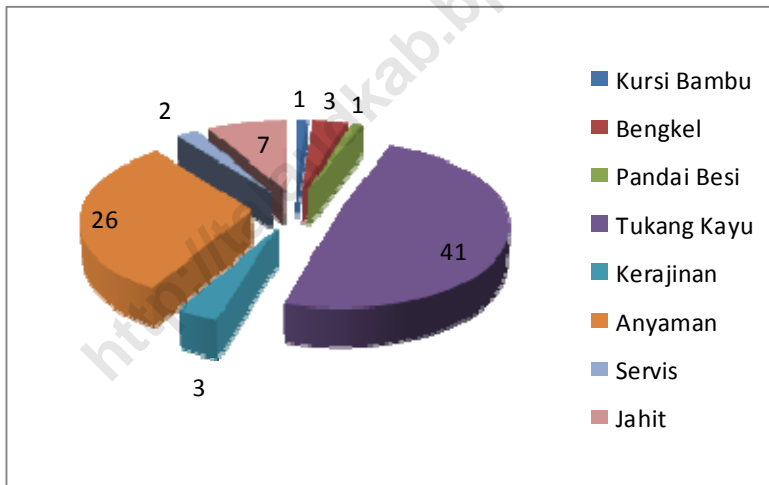
Untuk pembayaran listrik penduduk Kecamatan Beo Selatan masih tergabung dengan kantor cabang di Kecamatan Beo.

**\*\*\* Tahukah Anda**

Sebagian besar penduduk Kecamatan Beo Selatan menggunakan mata air terlindung untuk kebutuhan air sehari-hari.

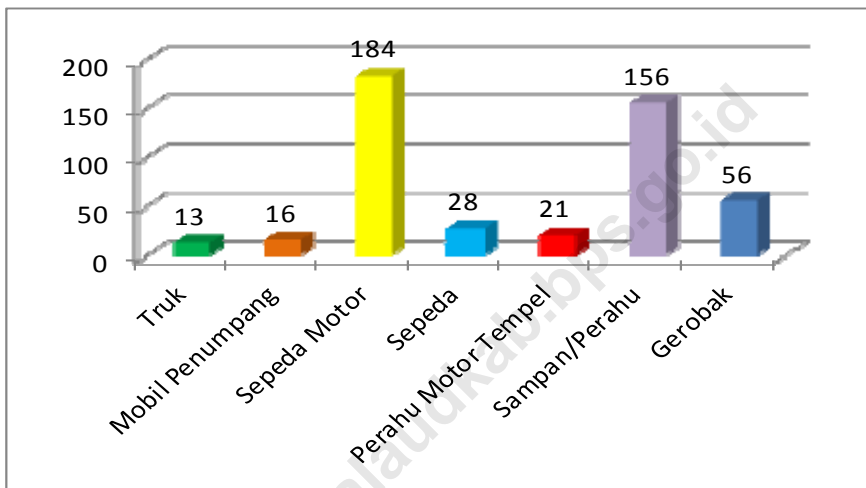
Sektor industri kini merupakan salah satu sektor yang berpengaruh dalam perekonomian suatu daerah, terlebih dengan gencar-gencarnya pemerintah lebih menekankan untuk menumbuhkan industri rumah tangga (*home industry*) sebagai salah satu cara untuk meningkatkan taraf hidup masyarakat.

**Banyaknya Usaha Industri Kecil dan Kerajinan Rumahtangga Kecamatan Beo Selatan Tahun 2013**



Industri kecil dan industri rumah tangga di Kecamatan Beo Selatan yang paling banyak ditekuni oleh masyarakat adalah tukang kayu sebanyak 41 usaha diikuti dengan anyaman sebanyak 26 usaha, dan penjahit 7 usaha. Data rinci mengenai jumlah industri kecil dan rumah tangga di Kecamatan Beo Selatan bisa dilihat di gambar dan lampiran yang tersedia. Hal ini mengindikasikan industri tukang kayu paling banyak ditekuni dikarenakan tidak memerlukan modal yang besar dan sarana prasarana yang luas lingkupnya.

**Banyaknya Kendaraan di  
Kecamatan Beo Selatan Tahun 2013**



Kendaraan atau alat transportasi sangat berguna dalam kehidupan. Kendaraan atau alat transportasi bisa digunakan untuk menunjang kegiatan sehari-hari seperti bekerja, mengurus pertanian, dan kegiatan rumah tangga lainnya. Jika dilihat dari data tahun 2013 di Kecamatan Beo Selatan, sepeda motor merupakan alat terbanyak yang dimiliki oleh penduduk Kecamatan Beo Selatan. Alat transportasi terbanyak kedua adalah perahu/sampan. Hal ini menunjukkan mobilitas penduduk Kecamatan Beo Selatan yang cukup tinggi. Untuk gerobak juga cukup banyak, hal ini mengindikasikan adanya kegiatan yang berorientasi terhadap pengangkutan dan perdagangan.

Perdagangan adalah suatu kegiatan ekonomi yang dilakukan oleh dua orang atau lebih dalam melakukan kegiatan transaksi penjualan dan pembelian. Perdagangan merupakan salah satu faktor meningkatnya perekonomian suatu daerah.

Pasar erat kaitannya dengan perdagangan. Pasar adalah tempat bertemunya para penjual dan pembeli dalam tujuan untuk melakukan transaksi perdagangan. Dengan adanya perdagangan diharapkan dapat meningkatkan pertumbuhan ekonomi suatu wilayah.

**Banyaknya Sarana Perdagangan di Kecamatan Beo Selatan Tahun 2013**

<b>Sarana Perdagangan</b>	<b>2013</b>
Pasar (dengan bangunan)	1
Pasar (tanpa bangunan)	1
Toko	1
Warung/kios	66
Restoran/Rumah makan	-

**Sumber : Beo Selatan dalam Angka 2014**

Beo Selatan sendiri memiliki 1 pasar permanen dan 1 pasar tanpa bangunan yang menjadi salah satu pusat perekonomian di Kecamatan Beo Selatan. Kebutuhan-kebutuhan pokok relatif lebih lengkap dan murah di Kecamatan Beo Selatan dikarenakan Kecamatan Beo Selatan strategis dan mudah aksesnya dengan 2 kecamatan besar di Kabupaten Kepulauan Talaud yaitu Kecamatan Beo dan Melonguane sehingga kebutuhan – kebutuhan dasar relatif bisa dipenuhi.

Umumnya toko maupun kios yang ada di Beo Selatan menjual barang-barang sembilan bahan pokok. Rata-rata harga sembako berdasarkan fluktuasi harga barang di tahun 2013 ; Beras/kg.Rp 11.000, Ikan asin/kg; Rp.45.000; Minyak Kelapa Rp 8.000; Gula Pasir Rp 15.000; Garam/ons Rp.1.000 dan Minyak Tanah Rp.8.000.

# LAMPIRAN

<http://talaudkab.go.id>

**Tabel 1 Tipe Desa/Kelurahan, Status dan Jumlah Dusun/  
Lingkungan di Kecamatan Beo Selatan, Tahun 2013**

Desa/ Kelurahan	Tipe Desa/ Kelurahan	Status Swadaya/ Swakarya/ Swasembada	Jumlah Dusun/ Lingkungan
[1]	[2]	[3]	[4]
1. Pampalu	Desa	Swadaya	3
2. Rusoh	Desa	Swadaya	3
3. Niampak	Desa	Swadaya	3
4. Niampak Utara	Desa	Swadaya	3
5. Tarohan	Desa	Swadaya	3
6. Tarohan Selatan	Desa	Swadaya	3
7. Matahit	Desa	Swadaya	3
Jumlah			21

Sumber : Beo Selatan Dalam Angka 2014

**Tabel 2 Jumlah penduduk, luas dan kepadatan penduduk di Kecamatan Beo Selatan, Tahun 2013**

Desa/Kelurahan	Jumlah Penduduk	Luas ( Km )	Kepadatan ( Jiwa/Km )
[1]	[2]	[3]	[4]
1. Pampalu	488	9,70	50,31
2. Rusoh	809	13,36	60,55
3. Niampak	569	1,80	316,11
4. Niampak Utara	483	6,80	71,03
5. Tarohan	647	2,89	223,88
6. Tarohan Selatan	517	11,68	44,26
7. Matahit	610	17,64	34,58
Jumlah	4.123	63,87	64,55

Sumber : Beo Selatan Dalam Angka 2014

**Tabel 3 Penduduk menurut jenis kelamin dan rasio jenis kelamin di Kecamatan Beo Selatan, Tahun 2013**

Desa/Kelurahan	Penduduk		Jumlah	Sex Rasio
	Laki-laki	Perempuan		
[1]	[2]	[3]	[4]	[5]
1. Pampalu	247	241	488	102,49
2. Rusoh	411	398	809	103,27
3. Niampak	290	279	569	103,94
4. Niampak Utara	253	230	483	110,00
5. Tarohan	340	307	647	110,75
6. Tarohan Selatan	293	224	517	130,80
7. Matahit	287	323	610	88,85
Jumlah	2.121	2.002	4.123	105,94

Sumber: Beo Selatan Dalam Angka 2014



**Tabel 4 Penduduk Menurut Kelompok Umur dan Jenis Kelamin di Kecamatan Beo Selatan, Tahun 2013**

Desa/Kelurahan	Ling-kungan/ Lindungan	Rumah Tangga	Penduduk	Penduduk Per Rumah Tangga
[1]	[2]	[3]	[4]	[5]
1. Pampalu	3	143	488	3
2. Rusoh	3	167	809	5
3. Niampak	3	147	569	4
4. Niampak Utara	3	132	483	4
5. Tarohan	3	165	647	4
6. Tarohan Selatan	3	121	517	4
7. Matahit	3	156	610	4
Jumlah	21	1.031	4.123	4

Sumber: Beo Selatan Dalam Angka 2014

**Tabel 5 Jumlah Penduduk Menurut Mata Pencaharian di Kecamatan Beo Selatan, Tahun 2013**

Desa/Kelurahan	Petani	Ne- layan	Peda- gang	PNS	Pegawai Swasta	TNI
[1]	[2]	[3]	[4]	[5]	[6]	[7]
1. Pampalu	122	13	7	10	-	5
2. Rusoh	287	5	4	8	2	2
3. Niampak	130	14	10	38	2	8
4. Niampak Utara	165	5	20	14	2	2
5. Tarohan	152	5	11	27	4	-
6. Tarohan Selatan	208	10	4	22	9	-
7. Matahit	196	4	12	8	-	2
Jumlah	1.271	75	61	117	19	19

*Sumber : Beo Selatan Dalam Angka 2014*

**Tabel 6 Banyaknya Tenaga Kesehatan di Kecamatan Beo Selatan Tahun 2013**

Desa/Kelurahan	Dokter	Sarjana Kesehatan	Paramedis	Non Paramedis
[1]	[2]	[3]	[4]	[5]
1. Pampalu	-	-	-	-
2. Rusoh	-	-	-	-
3. Niampak	-	-	-	-
4. Niampak Utara	-	-	-	-
5. Tarohan	1	1	11	1
6. Tarohan Selatan	-	-	-	-
7. Matahit	-	-	-	-
Jumlah	1	1	11	1

Sumber : Beo Selatan Dalam Angka 2014

**Tabel 7 Banyaknya Ternak Menurut Jenisnya di Kecamatan Beo Selatan Tahun 2013**

Nama Desa	Ayam Kampung	Itik	Sapi	Kambing	Babi
(1)	[2]	[3]	[4]	[5]	[6]
1. Pampalu	71	4	-	2	56
2. Rusoh	81	-	6	-	38
3. Niampak	150	3	-	-	130
4. Niampak Utara	92	25	4	14	15
5. Tarohan	190	12	2	-	41
6. Tarohan Selatan	89	17	1	-	27
7. Matahit	140	5	7	-	47
Jumlah	813	66	20	16	354

Sumber : Beo Selatan Dalam Angka 2014

**Tabel 8 Banyaknya Usaha Industri Kecil dan Kerajinan Rumah Tangga Kecamatan Beo Selatan, Tahun 2013**

Desa/Kelurahan	Jenis Industri Kecil/Kerajinan Rumahtangga				
	Kursi Bambu	Meubel	Bengkel	Pandai Besi	Tukang Kayu
[1]	[2]	[3]	[4]	[5]	[6]
1. Pampalu	-	-	-	-	3
2. Rusoh	1	-	-	1	21
3. Niampak	-	-	-	-	-
4. Niampak Utara	-	-	1	-	5
5. Tarohan	-	-	1	-	6
6. Tarohan Selatan	-	-	-	-	5
7. Matahit	-	-	1	-	1
Jumlah	1	-	3	1	41

Sumber : Beo Selatan Dalam Angka 2014

**Tabel 9 Banyaknya Usaha Industri Kecil dan Kerajinan Rumah Tangga Kecamatan Beo Selatan, Tahun 2013**

*Lanjutan*

Desa/Kelurahan	Jenis Industri Kecil/Kerajinan Rumahtangga				
	Kerajinan	Anyaman	Servis	Pangkas Rambut	Jahit
[1]	[2]	[3]	[4]	[5]	[6]
1. Pampalu	-	-	-	-	1
2. Rusoh	3	23	1	-	2
3. Niampak	-	-	-	-	-
4. Niampak Utara	-	2	-	-	-
5. Tarohan	-	-	1	-	-
6. Tarohan Selatan	-	-	-	-	1
7. Matahit	-	-	-	-	-
Jumlah	3	26	2	-	7

*Sumber : Beo Selatan Dalam Angka 2014*

**Tabel 10 Harga Rata-Rata Sembilan Bahan Pokok  
di Kecamatan Beo Selatan, Tahun 2013**

Bulan	Beras (kg)	Ikan Asin (kg)	Minyak Kelapa (botol)	Gula Pasir (kg)	Garam (ons)	Minyak Tanah (liter)
(1)	[2]	[3]	[4]	[5]	[6]	[7]
Januari	11.000	45.000	8.000	15.000	1.000	8.000
Februari	11.000	45.000	8.000	15.000	1.000	8.000
Maret	11.000	45.000	8.000	15.000	1.000	8.000
April	11.000	45.000	8.000	15.000	1.000	8.000
Mei	11.000	45.000	8.000	15.000	1.000	8.000
Juni	11.000	45.000	8.000	15.000	1.000	8.000
Juli	11.000	45.000	8.000	15.000	1.000	8.000
Agustus	11.000	45.000	8.000	15.000	1.000	8.000
September	11.000	45.000	8.000	15.000	1.000	8.000
Oktober	11.000	45.000	8.000	15.000	1.000	8.000
November	11.000	45.000	8.000	15.000	1.000	8.000
Desember	11.000	45.000	8.000	15.000	1.000	8.000
Rata-Rata	11.000	45.000	8.000	15.000	1.000	8.000

Sumber : Beo Selatan Dalam Angka 2014

**D A T A**

**MENCERDASKAN BANGSA**



**BADAN PUSAT STATISTIK  
KABUPATEN KEPULAUAN TALAUD**

Kompleks Perkantoran Pemda Talaud. 95885



<http://talaudkab.bps.go.id>