

Kecamatan Kinal Dalam Angka 2021



Kecamatan Kinal Dalam Angka 2021



Kecamatan Kinal Dalam Angka 2021

ISSN: -

No. Publikasi: 17040.1906

Katalog: 1102001.1704010

Ukuran Buku: 14,8 cm x 21 cm

Jumlah Halaman:xvi + 74 halaman

Naskah:

Badan Pusat Statistik Kabupaten Kaur

Gambar Cover oleh

Badan Pusat Statistik Kabupaten Kaur

Ilustrasi Cover:

Diterbitkan oleh:

© BPS Kabupaten Kaur

Dicetak oleh:

Percetakan Fazzy

**Dilarang mengumumkan, mendistribusikan, mengomunikasikan, dan/atau
menggandakan sebagian atau seluruh isi buku ini untuk tujuan komersial tanpa izin
tertulis dari Badan Pusat Statistik**

TIM PENYUSUN

**Penanggungjawab Umum:
Iin Inayati, S.ST., M.M.**

**Penanggungjawab Wilayah:
Hendri Apriadi, SP**

**Penyunting Naskah:
Miftah Rezki Darmawan, SST**

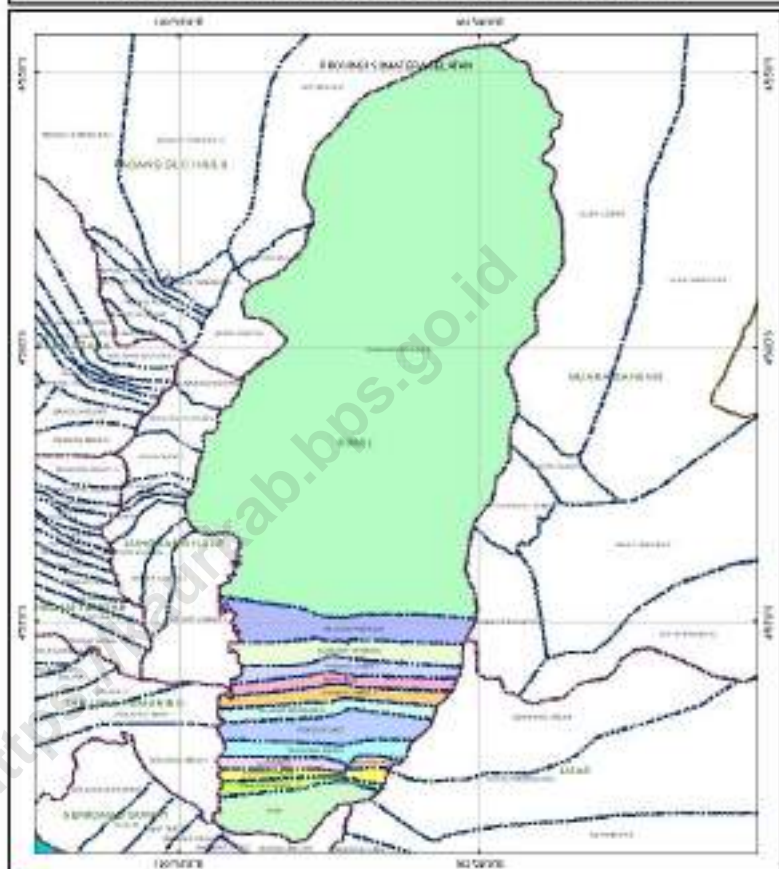
**Penulis Naskah:
Hendri Apriadi, SP**

**Pengumpul Data:
Hendri Apriadi, SP**




**Penginput Data:
Hendri Apriadi, SP**

**Perwajahan Kulit:
Jumadi Dwi Syahputra, SST**

PETA ADMINISTRASI KECAMATAN KINAL KABUPATEN KAUR PROVINSI BENGKULU



Legenda :

 batas distrik
 batas kecamatan
 batas desa/kelurahan



Skala 1 : 25.000

1 cm = 250 m

Proyeksi Transverse Mercator



BADAN PUSAT STATISTIK
2011

KEPALA BPS KABUPATEN KAUR



lin Inayati, S.ST., M.M.

<https://kaurkab.go.id>



KATA PENGANTAR

Kecamatan Nasal Dalam Angka 2021 merupakan publikasi tahunan yang diterbitkan oleh BPS Kabupaten Kaur. Disadari bahwa publikasi ini belum sepenuhnya memenuhi harapan pihak pemakai data khususnya para perencana, namun diharapkan dapat membantu melengkapi penyusunan rencana pembangunan di Kabupaten Kaur.

Publikasi ini dapat terwujud berkat kerjasama dan bantuan dari berbagai pihak baik instansi pemerintah maupun swasta. Kepada semua pihak yang telah memberikan bantuan disampaikan penghargaan dan terima kasih yang sebesar-besarnya.

Walaupun publikasi ini telah disiapkan sebaik-baiknya, namun disadari masih ada kekurangan dan kesalahan yang terjadi. Untuk perbaikan publikasi ini, tanggapan dan saran yang bersifat konstruktif dari para pemakai sangat diharapkan.

Bintuhan, September 2021

Kepala BPS

Kabupaten Kaur

lin Inayati, S.ST., M.M.

DAFTAR ISI

	Halaman
Peta Wilayah Kecamatan kinal	v
Kepala BPS Kabupaten Kaur	viii
Kata Pengantar	ix
Daftar Isi	xi
Daftar Tabel	xiii
Daftar Gambar	xiv
Penjelasan Umum	xvi
1 Geografi dan Iklim	1
1.1 Geografi	7
1.2 Iklim	10
2 Pemerintahan	13
3 Kependudukan	23
4 Sosial	31
4.1 Pendidikan	37
4.2 Kesehatan	39
4.3 Agama	48
5 Pertanian	51
5.1 Tanaman Pangan	57
5.2 Hortikultura	61
5.3 Perkebunan	62
5.4 Peternakan	63
5.4 Perikanan	65
6 Energi	67
7 Perdagangan	71
8 Hotel dan Pariwisata	75

DAFTAR TABEL

halaman

1	GEOGRAFI DAN IKLIM	
1.1	GEOGRAFI	7
1.1.1	Luas Wilayah Menurut Desa/Kelurahan di Kecamatan kinal, 2020.....	7
1.1.2	Tinggi Wilayah di Atas Permukaan Laut (DPL) Menurut Desa/Kelurahan di Kecamatan Kinal (km), 2020.....	8
1.1.3	Jarak dari Kantor/Balai Desa ke Kantor Camat Kecamatan Kinal, 2020	9
1.2	IKLIM	10
1.2.1	Rata-rata Temperatur dan Kelembaban Udara Pada Stasiun Klimatologi Pulau Baai , 2020	10
1.2.2	Kecepatan Angin Rata – Rata, Kecepatan Maksimum dan Arah Angin pada Stasiun Klimatologi Pulau Baai, 2020.....	11
1.2.3	Jumlah Curah Hujan dan Hari Hujan Menurut Bulan di Kabupaten Kaur, 2020	12
2	PEMERINTAHAN	
2.1	Desa dan Klasifikasi Desa/Kelurahan di Kecamatan kinal, 2020	19
2.2	Jumlah Pegawai Kantor Camat Menurut Jenis Kelamin di Kecamatan Kinal, 2020	20
2.3	Jumlah Pegawai Kantor Camat Menurut Pendidikan Tertinggi yang Ditamatkan di Kecamatan Kinal, 2020.....	21
3	KEPENDUDUKAN	
3.1.1	Jumlah Penduduk Rasio Jenis Kelamin dan Laju Pertumbuhandi Kecamatan Kinal 2011 - 2020	29
3.1.2	Kepadatan Penduduk di Kecamatan kinal, 2011 - 2020	30

4	SOSIAL	31
4.1	PENDIDIKAN	37
4.1.1	Angka Partisipasi Murni (APM) dan Angka Partisipasi Kasar (APK) Menurut Jenjang Pendidikan di Kabupaten Kaur, 2020	37
4.1.2	Jumlah Sekolah, Murid, Guru, dan Rasio Murid-Guru Sekolah Dasar (SD) Menurut Jenjang Pendidikan di Kecamatan Kinal, 2020	38
4.2	KESEHATAN	39
4.2.1	Jumlah Fasilitas Kesehatan Menurut Desa/Kelurahan di Kecamatan Kinal, 2020	39
4.2.2	Jumlah Tenaga Kesehatan Menurut Desa di Kecamatan Kinal, 2020	40
4.2.3	Jumlah Dokter Spesialis, Dokter Umum, dan Dokter Gigi Menurut Sarana Pelayanan Kesehatan di Kecamatan Kinal, 2020	41
4.2.4	Jumlah Kasus 10 Penyakit Terbanyak di Kecamatan Kinal, 2020	42
4.2.5	Jumlah Bayi Lahir, Bayi Berat Badan Lahir Rendah (BBLR), BBLR Dirujuk, dan Bergizi Buruk di Kecamatan Kinal, 2020.....	43
4.2.6	Jumlah Ibu Hamil, Melakukan Kunjungan K1, Melakukan Kunjungan K4, Kurang Energi Kronis (KEK), dan Mendapat Tablet Zat Besi (Fe) di Kecamatan Kinal, 2012–2020.....	44
4.2.7	Jumlah Kasus HIV/AIDS, IMS, DBD, Diare, TB, dan Malaria di Kecamatan Kinal, 2020.....	45
4.2.8	Jumlah Pasangan Usia Subur dan Peserta KB Aktif Menurut Desa/Kelurahan di Kecamatan Kinal, 2020.....	46
4.3	AGAMA	48
4.3.1	Jumlah Penduduk Menurut Desa/Kelurahan dan Agama yang Dianut di Kecamatan Kinal, 2020	48
4.3.2	Jumlah Tempat Peribadatan Menurut Desa/Kelurahan di Kecamatan Kinal, 2020.....	49
5	PERTANIAN	
5.1	TANAMAN PANGAN	57
5.1.1	Luas Tanaman Padi Sawah Menurut Jenis Pengairan di Kecamatan Kinal (hektar), 2020	57
5.1.2	Luas Lahan Tegal/ Kebun, Ladang/ Huma dan Sementara Tidak Diusahakandi Kecamatan Kinal (hektar), 2020	58

5.1.3	Luas Panen Padi Sawah di Kecamatan Kinal(hektar), 2020	59
5.1.4	Luas Panen, Tanaman Palawija di Kecamatan Kinal(hektar), 2020	60
5.2	HORTIKULTURA	61
5.2.1	Luas Tanaman Padi Sawah dan Produksi Tanaman Sayuran Menurut Jenis Sayuran di Kecamatan Kinal, 2020	61
5.3	PERKEBUNAN	62
5.3.1	Luas Tanaman dan Produksi Tanaman Perkebunan Menurut Jenis Tanaman di Kecamatan Kinal, 2020	62
5.4	PETERNAKAN	63
5.4.1	Populasi Ternak Menurut Jenis Ternak di Kecamatan Kinal, 2020	63
5.4.2	Populasi Unggas Menurut Jenis Unggas di Kecamatan Kinal, 2020	64
5.5	PERIKANAN	65
5.5.1	Jumlah Rumah Tangga Perikanan Tangkap Menurut Subsektor di Kecamatan Kinal, 2020	65
5.5.2	Jumlah Perahu/Kapal Jenis di Kecamatan Kinal, 2020	66
6	ENERGI	67
6.1	Jumlah Pelanggan Listrik di Kecamatan Kinal, 2013–2020	70
7	PERDAGANGAN	71
7.1	Jumlah Pasar Menurut Desa/Kelurahan di Kecamatan Kinal, 2018 - 2020	74
8	HOTEL DAN PARIWISATA	75
8.1	Jumlah Restoran/Rumah Makan Menurut Desa/Kelurahan di Kecamatan Kinal, 2020	77

DAFTAR GAMBAR

halaman

1	Luas Wilayah Menurut Desa di Kecamatan Kinal (Km ²),2020.....	5
2	Jumlah Pegawai Kantor Camat Berdasarkan Jenis Kelamin, 2020.....	17
3	Jumlah pegawai Kantor Camat Berdasarkan Pendidikan, 2020.....	17
4	Jumlah Penduduk di Kecamatan Kinal Tahun 2011 - 2019, 2020	27
5	Jumlah Penduduk di Kecamatan Kinal Berdasarkan Jenis Kelamin, 2020.....	27
6	Jumlah Sekolah Menurut Jenjang Pendidikan di Kecamatan Kinal, 2020 .	35
7	Jumlah Kasus 10 Penyakit Terbanyak di Kecamatan Kinal, 2020	35
8	Luas Tanam Padi Sawah Menurut Jenis PEngairan di Kecamatan Kinal (H),2020	55
9	Populasi Ternak di Kecamatan Kinal (ekor), 2020	55

PENJELASAN UMUM

Tanda-tanda, satuan-satuan, dan lain-lainnya yang digunakan dalam publikasi ini adalah sebagai berikut:

1. TANDA-TANDA

Data tidak tersedia	: ...
Tidak ada atau nol	: –
Data dapat diabaikan	: 0
Tanda decimal	: ,
Data tidak dapat ditampilkan	: NA
Angka perkiraan	: e
Angka sementara	: x
Angka sangat sementara	: xx
Angka diperbaiki	: r

2. SATUAN

barel	:158,99 liter = $1/6,2898 \text{ m}^3$
hektar (ha)	:10 000 m ²
kilometer (km)	:1 000 meter
knot	:1,8523 km
kuintal	:100 kg
KWh	:1 000 Watt
MWh	:1 000 KWh
liter (untuk beras)	:0,80 kg
ons	:28,31 gram
ton	:1 000 kg

Satuan lain: buah, dus, butir, helai/lembar, kaleng, batang, pulsa, ton kilometer (ton-km), jam, menit, persen (%).

Perbedaan angka di belakang koma disebabkan oleh pembulatan angka.

1 GEOGRAFI DAN IKLIM

<https://kaurkab.bps.go.id>

1. GEOGRAFI DAN IKLIM

1. Geografi

Letak Astronomis

Secara astronomis Kecamatan Kinal terletak pada $4^{\circ} 35' 15'' - 4^{\circ} 42' 36''$ Lintang Selatan dan $103^{\circ} 17' 11'' - 103^{\circ} 27' 44''$ Bujur Timur. Letak astronomis ini memberikan gambaran bahwa Kecamatan Kinal beriklim tropis. Terdapat dua musim seperti umumnya kecamatan lain di Kabupaten Kaur yaitu musim penghujan dan musim kemarau. Pada tabel dideskripsikan bahwa musim penghujan lebih banyak terjadi pada akhir hingga awal tahun. Sedangkan musim kering atau kemarau lebih banyak terjadi pada pertengahan tahun.

Letak Geografis

Kecamatan Kinal merupakan kecamatan yang terletak di sebelah barat Pegunungan Bukit Barisan dan termasuk dalam wilayah administrasi Kabupaten Kaur, Provinsi Bengkulu, Indonesia. Kecamatan Kinal berjarak 30 km dari ibu kota Kabupaten Kaur dan 240 km dari Provinsi Bengkulu. Batas-batas wilayah Kecamatan Kinal adalah :

- ❖ sebelah paling utara berbatasan langsung dengan Kecamatan Padang Guci Hulu;
- ❖ sebelah paling selatan berbatasan dengan Kecamatan Kaur Tengah dan Semidang Gumay;
- ❖ sebelah paling barat berbatasan dengan Kecamatan Tanjung Kemuning, Lungkang Kule, dan Padang Guci Hulu

GEOGRAFI DAN IKLIM

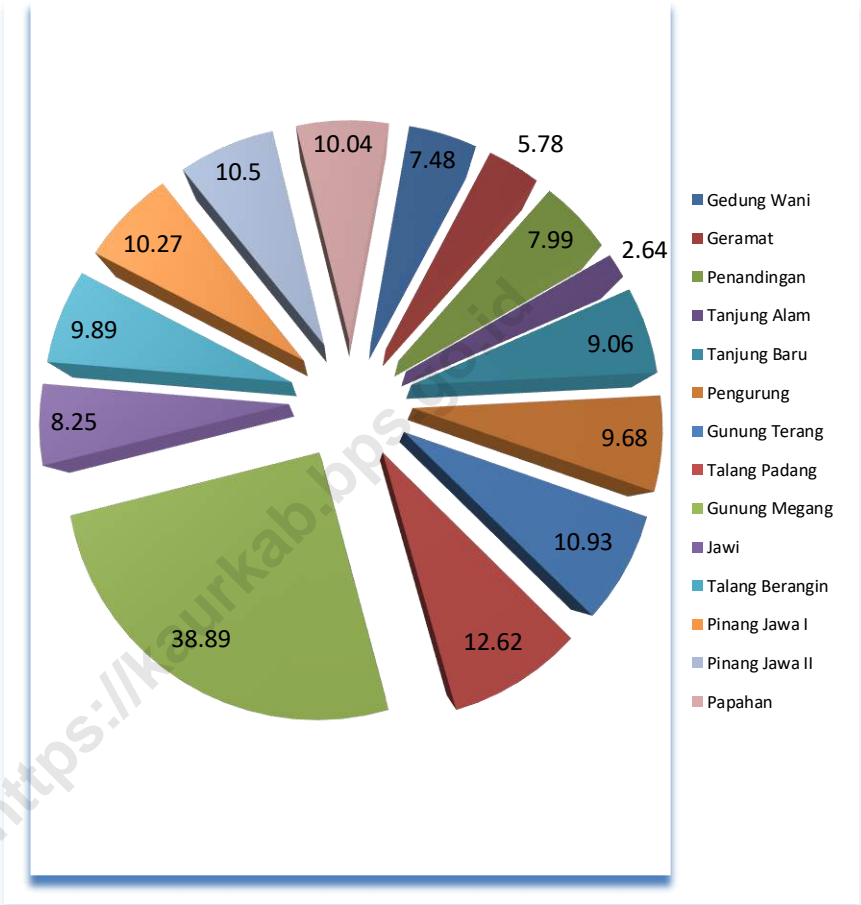
- ❖ sebelah paling timur berbatasan dengan Kecamatan Kaur Tengah dan Muara Sahung.

Luas wilayah Kecamatan Kinal adalah 154,03 km persegi. Desa Gunung Megang merupakan desa terluas dengan persentase sebesar 25,25 persen dari total luas Kecamatan Kinal. Sementara desa terkecil adalah Desa Tanjung Alam dengan persentase 1,71.

2. Iklim

Dalam setahun, suhu udara maksimum tertinggi jatuh di bulan Januari sampai bulan April sebesar 32,1°C dan suhu udara minimum terendah jatuh di bulan Februari sebesar 23,6 °C. Untuk Diperta Kaur, curah hujan terbanyak ada di bulan September sebanyak 480 dan terkecil pada bulan Juli yaitu 98.

Gambar 1 Luas Wilayah Menurut Desa/Kelurahan di Kecamatan Kinal (km²), 2020



1.1 GEOGRAFI

Tabel 1.1.1 Luas Wilayah Menurut Desa/Kelurahan di Kecamatan Kinal, 2020

	Desa/Kelurahan	Luas (km²)	Persentase
	(1)	(2)	(3)
1	Gedung Wani	7,48	4,85
2	Geramat	5,78	3,75
3	Penandingan	7,99	5,19
4	Tanjung Alam	2,64	1,71
5	Tanjung Baru	9,06	5,88
6	Pengurung	9,68	6,29
7	Gunung Terang	10,93	7,1
8	Talang Padang	12,62	8,19
9	Gunung Megang	38,89	25,25
10	Jawi	8,25	5,36
11	Talang Berangin	9,89	6,42
12	Pinang Jawa I	10,27	6,67
13	Pinang Jawa II	10,5	6,82
14	Papahan	10,04	6,52
	Kinal	154,03	100,00

Sumber: Badan Pertanahan Nasional Kabupaten Kaur

Tabel 1.1.2 Tinggi Wilayah di Atas Permukaan Laut (DPL) Menurut Desa/Kelurahan di Kecamatan Kinal, 2020

	Desa/Kelurahan	Tinggi (meter)
	(1)	(2)
1	Gedung Wani	47,00
2	Geramat	55,00
3	Penandingan	51,00
4	Tanjung Alam	58,00
5	Tanjung Baru	57,00
6	Pengurung	55,00
7	Gunung Terang	96,00
8	Talang Padang	109,00
9	Gunung Megang	77,00
10	Jawi	45,00
11	Talang Berangin	83,00
12	Pinang Jawa I	115,00
13	Pinang Jawa II	111,00
14	Papahan	114,00

Sumber: Statistik Potensi Desa, Badan Pusat Statistik Kabupaten Kaur

Tabel 1.1.3 Jarak dari Kantor/Balai Desa ke Kantor Camat di Kecamatan Kinal (km), 2020

	Desa/Kelurahan	Keberadaan Kantor/Balai Desa (ada/tidak)	Jarak ke Kantor Camat
	(1)	(2)	(3)
1	Gedung Wani	Ada	3,00
2	Geramat	Ada	2,50
3	Penandingan	Ada	2,50
4	Tanjung Alam	Ada	2,50
5	Tanjung Baru	Ada	2,00
6	Pengurung	Ada	2,00
7	Gunung Terang	Ada	4,00
8	Talang Padang	Ada	6,25
9	Gunung Megang	Ada	7,00
10	Jawi	Ada	3,00
11	Talang Berangin	Ada	2,50
12	Pinang Jawa I	Ada	3,50
13	Pinang Jawa II	Ada	3,60
14	Papahan	Ada	3,00

Sumber: Kantor Camat Kinal

1.2 IKLIM

Tabel 1.2.1 Rata-rata Temperatur dan Kelembaban Udara Pada Stasiun Klimatologi Pulau Baai , 2020

Bulan	Rata-Rata Temperatur			Rata-Rata Kelembaban Udara (%)
	Maksimum	Minimum	Rata-Rata	
(1)	(2)	(3)	(4)	(5)
Januari	29,6	23,9	26,1	85
Februari	30,1	23,6	26,2	87
Maret	30,9	24,0	27,0	83
April	32,1	24,9	27,7	85
Mei	31,6	24,8	27,5	84
Juni	31,5	24,3	27,1	82
Juli	31,4	24,0	27,0	83
Agustus	31,3	23,9	26,8	83
September	31,2	24,2	26,8	85
Oktober	30,9	24,1	26,9	83
November	30,3	24,4	26,8	84
Desember	29,7	24,0	26,4	85

Sumber: Stasiun Klimatologi Pulau Baai

Tabel 1.2.2 Kecepatan Angin Rata – Rata, Kecepatan Maksimum Mutlak dan Arah Angin pada Stasiun Klimatologi Pulau Baai, 2020

Bulan	Kecepatan Angin Rata-Rata (Km/Jam)	Kecepatan Maksimum (Knot)	Arah Angin
(1)	(2)	(3)	(4)
Januari	4	9	W
Februari	4	9	W
Maret	4	8	W
April	4	7	W
Mei	4	8	W
Juni	3	7	SW
Juli	4	8	S
Agustus	4	9	S
September	4	9	S
Oktober	4	8	W
November	4	16	W
Desember	4	15	W

Sumber: Stasiun Klimatologi Pulau Baai

Tabel 1.2.3 Jumlah Curah Hujan dan Hari Hujan Menurut Bulan di Kabupaten Kaur, 2020

Bulan	Curah Hujan (mm)
(1)	(2)
Januari	376
Februari	477
Maret	322
April	330
Mei	238
Juni	211
Juli	98
Agustus	317
September	480
Oktober	343
November	324
Desember	402

Sumber: Stasiun Klimatologi Pulau Baai

2 PEMERINTAHAN

<https://kaurkab.bps.go.id>

2. PEMERINTAHAN

Kecamatan Kinal terbentuk bersamaan dengan dibentuknya Kabupaten Kaur. Dasar hukum pembentukan kecamatan ini adalah Undang-undang Nomor 3 tahun 2003 yaitu tentang Pembentukan wilayah Kecamatan Kinal sebagai bagian wilayah administrasi Kabupaten Kaur. Ibu kota Kecamatan Kinal terletak di Desa Tanjung Baru.

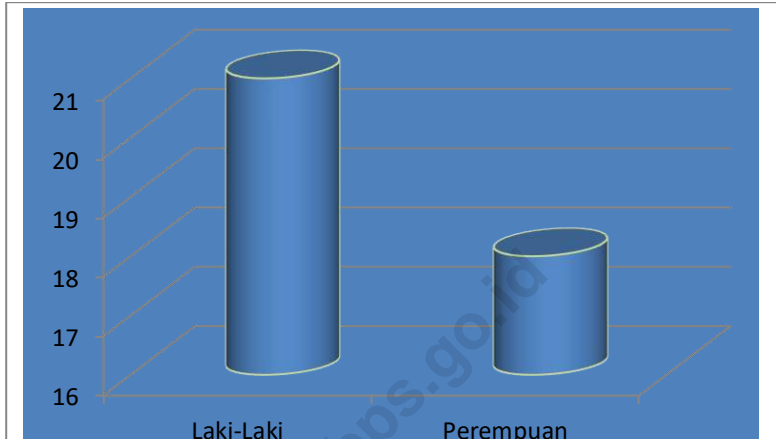
Semua desa di Kecamatan Kinal terbentuk pada tahun 2000 atas Perda Kabupaten Bengkulu Selatan Nomor 12 Tahun 2000. Sejahtahun 2005 sampai saat ini jumlah Desa di Kecamatan Kinal yaitu 14 desa.

Wilayah administrasi pemerintahan di Kecamatan Kinal terdiri dari 14 desa yang berstatus desa definitif. Setiap desa dipimpin oleh kepala desa yang proses penunjukannya dipilih secara langsung oleh masyarakat desa. Perangkat desa terdiri dari kepala desa (kades), sekretaris desa (sekdes), Kepala Urusan (kaur), Badan Perwakilan Desa (BPD).

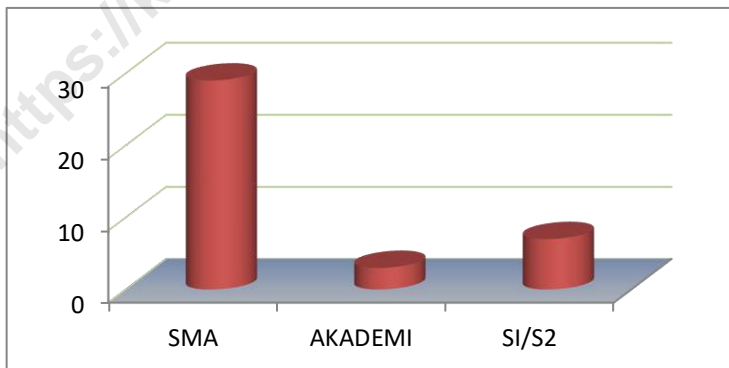
Sebagian besar desa di Kecamatan Kinal memiliki Satuan Lingkungan Setempat (SLS) terkecil berupa desa yang masing-masing diketuai oleh Kepala Desa. Dengan adanya perangkat atau aparatur desa ini menunjukkan bahwa kelengkapan organisasi pemerintah di Kecamatan Kinal sudah tertata dengan baik.

Jumlah pegawai kantor camat di Kecamatan Kinal berjumlah 39 orang dengan perbandingan jumlah laki-laki jauh lebih besar dari pada perempuan. Mayoritas pegawai adalah tamatan SMA.

Gambar 2 Jumlah Pegawai Kantor Camat Berdasarkan Jenis Kelamin di Kecamatan Kinal, 2020



Gambar 3 Jumlah Pegawai Kantor Camat Berdasarkan Tingkat Pendidikan di Kecamatan Kinal, 2020



<https://kaurkab.bps.go.id>

PEMERINTAHAN

Tabel 2.1 Desa dan Klasifikasi Desa/Kelurahan diKecamatan Kinal, 2020

	Kecamatan	Swasembada	Swakarsa	Swadaya
	(1)	(2)	(3)	
1	Gedung Wani	V	-	-
2	Geramat	V	-	-
3	Penandingan	V	-	-
4	Tanjung Alam	V	-	-
5	Tanjung Baru	V	-	-
6	Pengurung	V	-	-
7	Gunung Terang	V	-	-
8	Talang Padang	V	-	-
9	Gunung Megang	V	-	-
10	Jawi	V	-	-
11	Talang Berangin	V	-	-
12	Pinang Jawa I	V	-	-
13	Pinang Jawa II	V	-	-
14	Papahan	V	-	-
	Kinal	14	0	0

Sumber: Master File Desa, BPS

Tabel 1.3 Jumlah Pegawai Kantor Camat dan Jenis Kelamin diKecamatan Kinal, 2020

	Kantor Camat	Laki-laki	Perempuan	Jumlah
	(1)	(2)	(5)	(6)
1	Kantor Camat	21	18	39
	Kinal	21	18	39

Sumber: Kantor Camat

Tabel 1.4 Jumlah Pegawai Kantor Camat Menurut Pendidikan Tertinggi yang Ditamatkan diKecamatan Kinal, 2020

Kantor Camat	SMP	SMA	Akademi	S1/S2	Jumlah
(1)	(2)	(3)	(4)	(5)	(6)
1 Kantor Camat	-	29	3	7	39

3 KEPENDUDUKAN

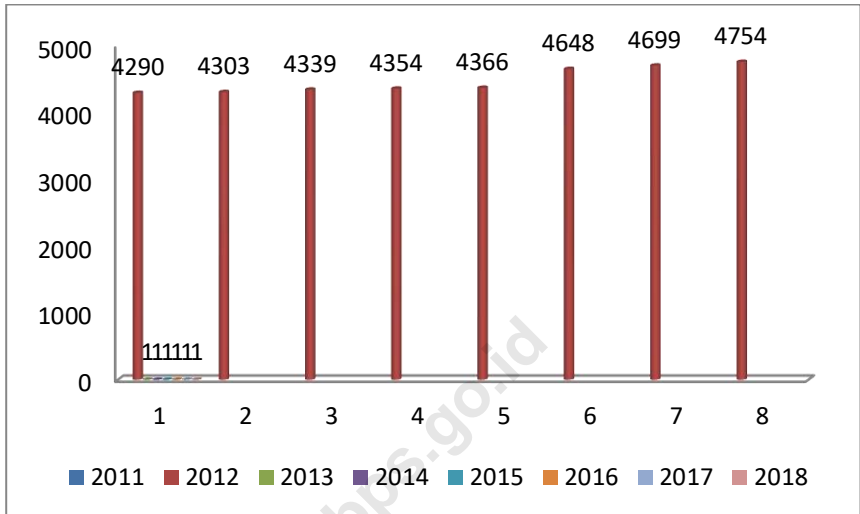
<https://kaurkab.bps.go.id>

3. KEPENDUDUKAN

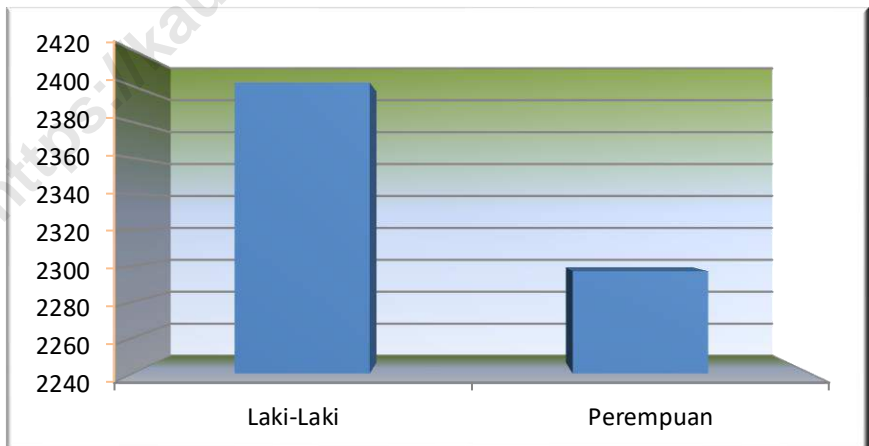
Jumlah penduduk Kecamatan Kinal Pada tahun 2020, hasil proyeksi sementara jumlah diperkirakan mencapai 4.754 jiwa yang terdiri dari 2.433 jiwa laki- laki dan 2.320 jiwa perempuan. Jika dilihat dari jumlah penduduk Pada tahun 2019 sebanyak 4.669 jiwa yang terdiri dari Jumlah penduduk laki-laki mencapai 2.402 jiwa dan perempuan 2.297 jiwa. Rasio jenis kelamin atau *sex ratio* penduduk Kecamatan Kinal pada 2020 sebesar 105, dengan laju pertumbuhan penduduk sebesar 1,12 persen.

<https://kaurkab.bps.go.id>

Gambar 4 Jumlah Penduduk di Kecamatan kinal, 2011 - 2020



Gambar 5 Jumlah Penduduk di Kecamatan kinal Berdasarkan Jenis Kelamin, 2020



3.1 KEPENDUDUKAN

Tabel 3.1.1 Jumlah Penduduk, Rasio Jenis Kelamin dan Laju Pertumbuhan Penduduk di Kecamatan Kinal 2011 -2020

Tahun	Jenis Kelamin			Rasio Jenis Kelamin	Laju Pertumbuhan (%)
	Laki-Laki	Perempuan	Jumlah		
(1)	(2)	(3)	(4)	(5)	
2011	2.198	2.092	4.290	105	0,51
2012	2.204	2.099	4.303	105	0,30
2013	2.223	2.116	4.339	105	0,84
2014	2.227	2.127	4.354	105	0,34
2015	2.231	2.135	4.366	104	0,28
2018	2.380	2.268	4.648	105	6,46
2019	2.402	2.297	4.669	104	1,12
2020	2.433	2.320	4.754	104	1,12

Sumber: Proyeksi Penduduk Indonesia 2011–2020

KEPENDUDUKAN

Tabel 3.1.2 Kepadatan Penduduk di Kecamatan Kinal, 2011-2020

Tahun	Luas Wilayah (km ²)	Jumlah Penduduk	Kepadatan
(1)	(2)	(3)	(4)
2011	154,03	4.290	28
2012	154,03	4.303	28
2013	154,03	4.339	28
2014	154,03	4.354	28
2015	154,03	4.366	28
2018	154,3	4.648	30
2019	154,3	4.669	30
2020	154,4	4.754	30

Sumber: Proyeksi Penduduk Indonesia 2011–2020

4 SOSIAL

<https://kaurkab.bps.go.id>

4 SOSIAL

1. Pendidikan

Keadaan sosial penduduk digambarkan dalam beberapa variabel antara lain pendidikan, kesehatan dan agama. Dalam bidang pendidikan, tingkat partisipasi sekolah diantaranya diukur dengan Angka Partisipasi Murni (APM) dan Angka Partisipasi Kasar (APK). Semakin tinggi jenjang pendidikan, APM dan APK semakin mengecil. Hanya APK SD yang mencapai angka 100 persen yaitu 111,56. Yang artinya dibanding jumlah penduduk usia 7-12 tahun, terdapat 111,56 persen penduduk yang masih bersekolah di SD tanpa memperhatikan umur. Sementara ditinjau dari APM SD, terdapat 100 perse penduduk usia 7-12 tahun yang tidak sedang bersekolah di SD.

Pada tahun 2020, di Kecamatan Kinal terdapat 7 SD, 2 SMP, 1 SMA. Dari jumlah tersebut dapat dilihat bahwa sekolah SD belum tersedia di semua desa. Rasio murid guru masing-masing sebanyak 11 untuk SD, 28 untuk SMP, 10 untuk SMA. Jumlah murid Sekolah dasar si kinal sebanyak 553, SMP 266 murid dan SMA 89 murid.

2. Kesehatan

Fasilitas kesehatan merupakan salah satu tolak ukur dalam pencapaian pelaksanaan pembangunan di Kecamatan kinal. Pada tahun 2020 terdapat satu puskesmas yang terletak di Desa Tanjung Alam. Sedangkan fasilitas kesehatan lainnya yakni posyandu sebanyak 14 tersebar di setiap desa, poskesdes sebanyak 2 di Desa Gunung Megang dan Pengurung, sedangkan pustu ada 2 terletak di desa gunung terang dan Talang Berangin, dan polindes ada 2 di Desa Talang Padang dan Desa Pinang Jawi I. Tenaga kesehatan sendiri untuk tenaga medis, keperawatan dan kebidanan sudah tersedia. Untuk tenaga kefarmasian sudah ada 1 orang. Dokter yang ada yaitu dokter umum sebanyak 1 orang dan dokter gigi 1 orang.

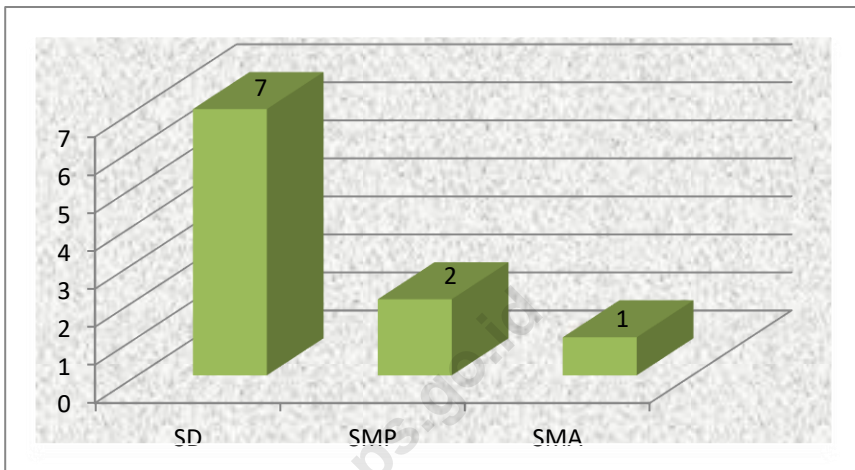
Dari 10 kasus penyakit yang paling banyak diderita penduduk di Kecamatan Kinal pada tahun 2020, 3 urutan teratas yaitu ispa sebanyak 125 kasus, Dyspepsia sebanyak 83 kasus dan RA sebanyak 80 kasus.

3. Agama

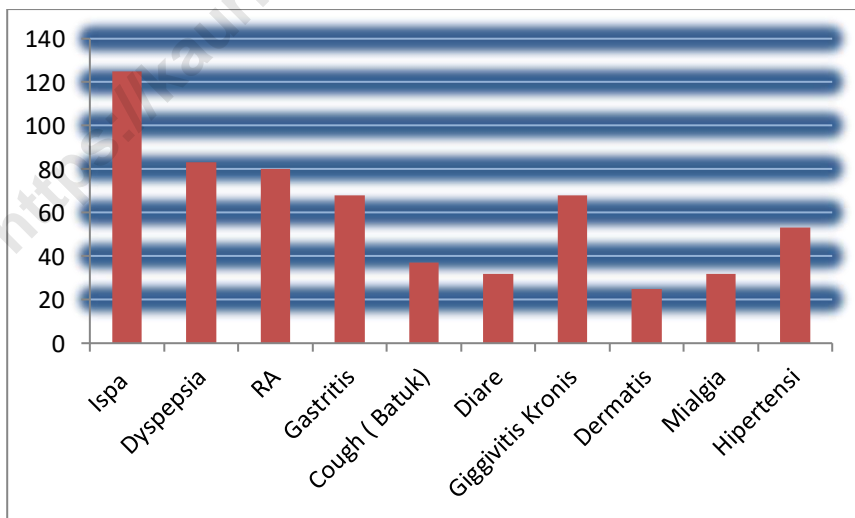
Keagamaan meliputi banyaknya penduduk pemeluk agama tertentu dan jumlah sarana ibadah. Hingga tahun 2020 di Kecamatan kinal sebagian besar penduduknya memeluk agama Islam. Untuk jumlah sarana ibadah di kecamatan ini tercatat memiliki 17 masjid.

<https://kaurkab.bps.go.id>

Gambar 6 Jumlah Sekolah Menurut Jenjang Pendidikan di Kecamatan Kinal, 2020



Gambar 7 Jumlah Kasus 10 Penyakit Terbanyak di Kecamatan Kinal, 2020



4.1 PENDIDIKAN

Tabel 4.1.1 Angka Partisipasi Murni (APM) dan Angka Partisipasi Kasar (APK) Menurut Jenjang Pendidikan di Kabupaten Kaur, 2020

Jenjang Pendidikan	APM	APK
(1)	(2)	(3)
SD/MI	100	111,56
SMP/MTs	70,28	83,30
SMA/SMK/MA	69,73	94,70

Sumber: Survei Sosial Ekonomi Nasional Kor, Maret 2020

Tabel 4.1.2 Jumlah Sekolah, Murid, Guru, dan Rasio Murid-Guru Sekolah Dasar (SD) Menurut Jenjang Pendidikan di Kecamatan Kinal, 2020

Jenjang Pendidikan		Sekolah	Murid	Guru	Rasio Murid-Guru
(1)	(2)	(3)	(4)	(5)	
1	SD	7	553	52	11
2	MI	0	0	0	0
3	SMP	2	226	8	28
4	MTs	0	0	0	0
5	SMA	1	89	9	10
6	MA	0	0	0	0
Kinal		10	868	69	0

Sumber: Dinas Pendidikan dan Kebudayaan Kabupaten Kaur
Kementerian Agama Kabupaten Kaur

4.2 KESEHATAN

Tabel 4.2.1 Jumlah Fasilitas Kesehatan Menurut Desa/Kelurahan di Kecamatan Kinal, 2020

	Desa/Kelurahan	Rumah Sakit	Pustu	Puskesmas	Posyandu	Poskesdes	Polindes
	(1)	(2)	(3)	(4)	(5)	(6)	(7)
1	Gedung Wani	-	-	-	1	-	-
2	Geramat	-	-	-	1	-	-
3	Penandingan	-	-	-	1	-	-
4	Tanjung Alam	-	-	1	1	-	-
5	Tanjung Baru	-	-	-	1	-	-
6	Pengurung	-	-	-	1	1	-
7	Gunung Terang	-	1	-	1	-	-
8	Talang Padang	-	-	-	1	-	1
9	Gunung Megang	-	-	-	1	1	-
10	Jawi	-	-	-	1	-	-
11	Talang Berangin	-	1	-	1	-	-
12	Pinang Jawa I	-	-	-	1	-	1
13	Pinang Jawa II	-	-	-	1	-	-
14	Papahan	-	-	-	1	-	-
	kinal	-	2	1	14	2	2

Sumber: Puskesmas Kecamatan kinal

Tabel 4.2.2 Jumlah Tenaga Kesehatan Menurut Desa di Kecamatan Kinal, 2020

Desa/Kelurahan	Tenaga Kesehatan				
	Tenaga Medis	Tenaga Keperawatan	Tenaga Kebidanan	Tenaga Kefarmasian	Tenaga Kesehatan Lainnya
(1)	(2)	(3)	(4)	(5)	(6)
Puskesmas	2	5	4	1	5
1 Gedung Wani	-	-	1	-	-
2 Geramat	-	-	1	-	-
3 Penandingan	-	-	1	-	-
4 Tanjung Alam	-	-	1	-	-
5 Tanjung Baru	-	-	1	-	-
6 Pengurung	-	-	1	-	-
7 Gunung Terang	-	-	1	-	-
8 Talang Padang	-	-	1	-	-
9 Gunung Megang	-	-	1	-	-
10 Jawi	-	-	1	-	-
11 Talang Berangin	-	-	1	-	-
12 Pinang Jawa I	-	-	1	-	-
13 Pinang Jawa II	-	-	1	-	-
14 Papahan	-	-	1	-	-
Kinal	2	5	17	1	5

Sumber: Puskesmas Kecamatan Kinal

Tabel 4.2.3 Jumlah Dokter Spesialis, Dokter Umum, dan Dokter Gigi Menurut Sarana Pelayanan Kesehatan di Kecamatan Kinal, 2020

Unit Kerja	Dokter Spesialis	Dokter Umum	Dokter Gigi
(1)	(2)	(3)	(4)
Puskesmas	-	1	1
Rumah Sakit	-	-	-
Jumlah	0	1	1

Sumber: Puskesmas KecamatanKinal

Tabel 4.2.4 Jumlah Kasus 10 Penyakit Terbanyak di Kecamatan Kinal, 2020

Jenis Penyakit		Jumlah Kasus
(1)		(2)
1.	Ispa	125
2.	Dyspepsia	83
3.	RA	80
4.	Gastritis	68
5.	Cough (Batuk)	37
6.	Diare	32
7.	Giggivitis Kronis	68
8.	Dermatis	25
9.	Mialgia	32
10.	Hipertensi	53
kinal		603

Sumber: Puskesmas Kecamatankinal

Tabel 4.2.5 Jumlah Bayi Lahir, Bayi Berat Badan Lahir Rendah (BBLR), BBLR Dirujuk, dan Bergizi Buruk di Kecamatan Kinal, 2012-2020

Tahun	Bayi Lahir	BBLR		Gizi Buruk
		Jumlah	Dirujuk	
(1)	(2)	(3)	(4)	(5)
2012	150	-	-	1
2013	160	1	-	-
2014	155	-	-	1
2015	157	1	-	1
2018	95	-	-	-
2019	90	-	-	-
2020	76	-	-	-

Sumber: Puskesmas Kecamatan Kinal

Tabel 4.2.6 Jumlah Ibu Hamil, Melakukan Kunjungan K1, Melakukan Kunjungan K4, Kurang Energi Kronis (KEK), dan Mendapat Tablet Zat Besi (Fe) di Kecamatan Kinal, 2012–2020

Tahun	Jumlah Ibu Hamil	Melakukan Kunjungan K1	Melakukan Kunjungan K4	Kurang Energi Kronis (KEK)	Mendapat Zat Besi (Fe)
(1)	(2)	(3)	(4)	(5)	(6)
2012	158	70	157	-	158
2013	163	80	160	-	163
2014	157	65	150	-	157
2015	160	73	153	-	160
2018	97	97	82	-	97
2019	92	92	-	-	92
2020	85	75	67	0	142

Sumber: Puskesmas Kecamatan Kinal

Tabel 4.2.7 Jumlah Kasus HIV/AIDS, IMS, DBD, Diare, TB, dan Malaria di Kecamatan Kinal, 2020

	Desa/Kelurahan	HIV/AIDS	IMS	DBD	Diare	TB	Malaria
	(1)	(2)	(3)	(4)	(5)	(6)	(7)
1	Gedung Wani	-	-	-	1	1	-
2	Geramat	-	-	-	2	-	-
3	Penandingan	-	-	-	3	1	-
4	Tanjung Alam	-	-	-	2	-	-
5	Tanjung Baru	-	-	-	12	1	-
6	Pengurung	-	-	-	1	1	-
7	Gunung Terang	-	-	-	1	-	-
8	Talang Padang	-	-	-	1	2	-
9	Gunung Megang	-	-	-	6	1	-
10	Jawi	-	-	-	2	5	-
11	Talang Berangin	-	-	-	-	-	-
12	Pinang Jawa I	-	-	-	-	1	-
13	Pinang Jawa II	-	-	-	1	1	-
14	Papahan	-	-	-	1	1	-
	Kinal	0	0	0	32	15	0

Sumber: Puskesmas Kecamatan Kinal

Tabel 4.2.8 Jumlah Pasangan Usia Subur dan Peserta KB Aktif Menurut Desa/Kelurahan di Kecamatan Kinal, 2020

	Desa/Kelurahan	Jumlah PUS	Peserta KB Aktif			
			IUD	MOW	MOP	Kondom
	(1)	(2)	(3)	(4)	(5)	(6)
1	Gedung Wani	51	-	-	-	-
2	Geramat	54	-	-	-	2
3	Penandingan	82	-	-	-	1
4	Tanjung Alam	51	-	-	-	2
5	Tanjung Baru	60	-	-	-	4
6	Pengurung	36	-	-	-	-
7	Gunung Terang	90	-	-	-	2
8	Talang Padang	87	2	-	-	-
9	Gunung Megang	65	-	-	-	3
10	Jawi	73	-	-	-	1
11	Talang Berangin	24	-	-	-	-
12	Pinang Jawa I	40	-	-	-	1
13	Pinang Jawa II	71	-	-	-	1
14	Papahan	37	-	-	-	-
	Kinal	846	2	-	-	17

Lanjutan Tabel 4.2.8

Desa/Kelurahan	Peserta KB Aktif			
	Implan	Suntikan	Pil	Jumlah
(1)	(7)	(8)	(9)	(10)
1 Gedung Wani	7	21	14	42
2 Geramat	11	23	9	43
3 Penandingan	13	40	15	68
4 Tanjung Alam	13	19	8	40
5 Tanjung Baru	12	20	15	47
6 Pengurung	7	13	19	39
7 Gunung Terang	16	30	27	73
8 Talang Padang	14	32	26	72
9 Gunung Megang	7	25	18	50
10 Jawi	19	30	11	60
11 Talang Berangin	5	8	7	20
12 Pinang Jawa I	8	14	10	30
13 Pinang Jawa II	22	27	9	58
14 Papahan	6	16	9	31
Kinal	160	318	197	675

Sumber: Puskesmas Kecamatan Kinal

3.2

4.3 AGAMA

Tabel 4.3.1 Jumlah Penduduk Menurut Desa/Kelurahan dan Agama yang Dianut di Kecamatan Kinal, 2020

	Desa/Kelurahan	Islam	Protestan	Katolik	Hindu	Budha	Lainnya
	(1)	(2)	(3)	(4)	(5)	(6)	(7)
1	Gedung Wani	459	-	2	-	-	-
2	Geramat	424	-	3	-	-	-
3	Penandingan	495	-	-	-	-	-
4	Tanjung Alam	303	-	-	-	-	-
5	Tanjung Baru	520	-	-	-	-	-
6	Pengurung	480	-	-	-	-	-
7	Gunung Terang	540	-	-	-	-	-
8	Talang Padang	590	-	-	-	-	-
9	Gunung Megang	424	-	-	16	-	-
10	Jawi	556	-	3	-	-	-
11	Talang Berangin	172	-	3	-	-	-
12	Pinang Jawa I	226	-	-	-	-	-
13	Pinang Jawa II	457	-	-	-	-	-
14	Papahan	225	-	-	-	-	-
	Kinal	5.871	0	11	16	0	0

Sumber: KUA Kecamatan Kinal

Tabel 4.3.2 Jumlah Tempat Peribadatan Menurut Desa/Kelurahan di Kecamatan Kinal, 2020

	Desa/Kelurahan	Masjid	Mushola	Gereja Protestan	Gereja Katolik	Pura	Vihara
	(1)	(2)	(3)	(4)	(5)	(6)	(7)
1	Gedung Wani	1	-	-	-	-	-
2	Geramat	1	-	-	-	-	-
3	Penandingan	1	-	-	-	-	-
4	Tanjung Alam	1	-	-	-	-	-
5	Tanjung Baru	1	-	-	-	-	-
6	Pengurung	1	-	-	-	-	-
7	Gunung Terang	1	-	-	-	-	-
8	Talang Padang	1	-	-	-	-	-
9	Gunung Megang	3	-	-	-	-	-
10	Jawi	1	-	-	-	-	-
11	Talang Berangin	1	-	-	-	-	-
12	Pinang Jawa I	1	-	-	-	-	-
13	Pinang Jawa II	1	-	-	-	-	-
14	Papahan	1	-	-	-	-	-
	kinal	17	0	0	0	0	0

Sumber: KUA Kecamatan Kinal

5 PERTANIAN

<https://kaurkab.bps.go.id>

5. PERTANIAN

1. Tanaman Pangan

Pada tahun 2020, luas tanaman lahan sawah yang terdapat di Kecamatan Kinal berjumlah total 1590,20 hektar yang terdiri dari luas lahan sawah irigasi sejumlah 1467,10 hektar dan non irigasi sejumlah 123,10 hektar. Selain lahan sawah, Kecamatan Kinal juga memiliki lahan tegal/kebun seluas 1.500 hektar, ladang/huma seluas 1.539 hektar, dan lahan yang sementara tidak diusahakan seluas 2.470 hektar.

Luas panen padi sawah yaitu 1.104,70 hektar yang terdiri dari sawah irigasi 1053,80 hektar dan sawah non irigasi 50,90 hektar. Untuk luas panen tanaman palawija yang dihasilkan di antaranya jagung 196,00 hektar, kedelai 20 hektar, kacang tanah 29,00 hektar, ubi kayu 13 hektar dan ubi jalar 9,00 dengan persentase luas panen terbesar pada tahun 2020 adalah tanaman jagung.

2. Hortikultura

Selain tanaman padi dan palawija, Kecamatan Kinal juga mempunyai keragaman produksi tanaman hortikultura. Pada tahun 2020, terdapat 2 komoditi besar yaitu Patsai dan Kubis. Serta tanaman yang lain seperti Cabai, Bawang merah dan tomat. Untuk luas tanam dan hasil produksi pada tahun 2020 untuk Patsai 6 ha dengan hasil 136 kuintal, kubis 5 ha dengan produksi 186 kuintal, cabai dengan luas tanam 34 dengan hasil produksi 5,925 kuintal, bawang merah 5 ha dan 158 kuintal dan tomat luas tanam 22 ha dengan hasil panen 1,520 kuintal

3. Perkebunan

Dukungan luas wilayah dan kondisi lahan di Kecamatan Kinal terhadap komoditas tanaman perkebunan menjadikan wilayah ini banyak yang dimanfaatkan sebagai lahan perkebunan. Selain dikelola oleh perusahaan pemerintah (Perkebunan Nusantara), terdapat juga perkebunan yang dimiliki dan dikelola rakyat. Komoditi yang dihasilkan antara lain kopi, kelapa sawit, dan karet, dan lain-lain. Pada tahun 2020, kelapa sawit, karet, dan kelapa merupakan komoditas unggulan di Kecamatan Kinal dengan produksi masing-masing 3.500 ton, 653 ton, dan 803,96 ton.

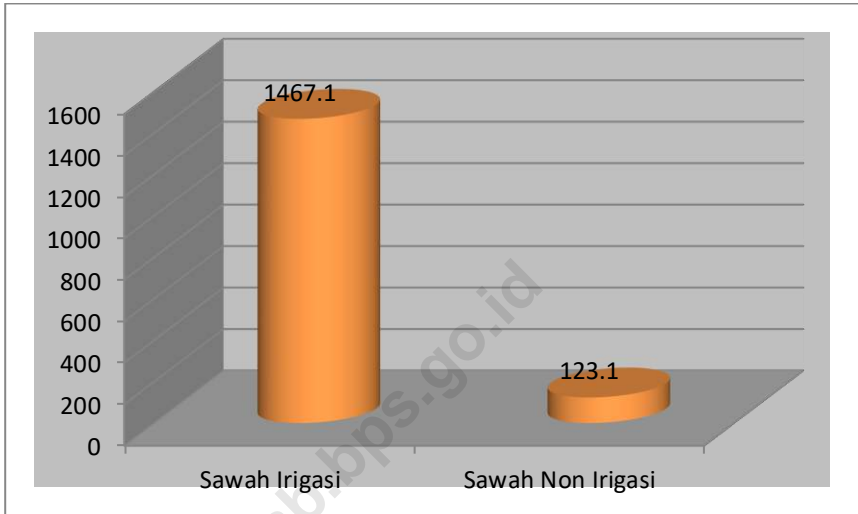
PERTANIAN

4. Peternakan

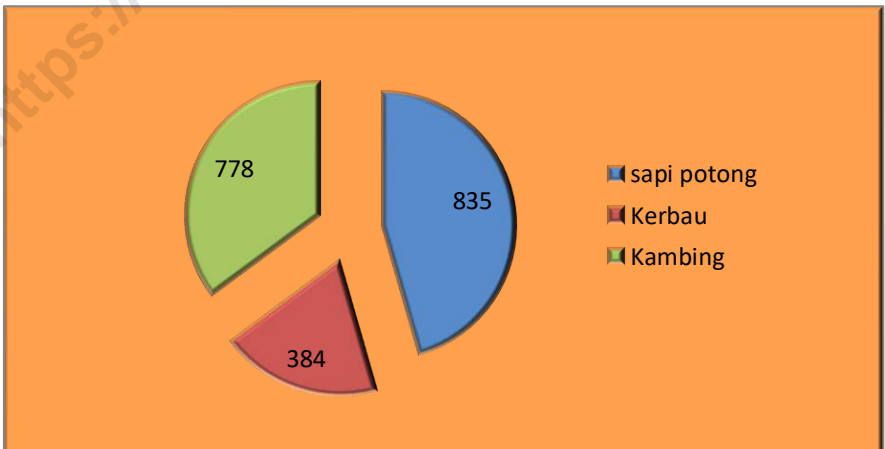
Hewan ternak dibagi dalam dua kelompok yaitu ternak besar dan ternak kecil serta unggas. Hewan yang masuk kategori ternak besar adalah sapi potong dan kerbau. Sedangkan hewan yang masuk kategori ternak kecil dan unggas adalah kambing, itik, ayam ras, dan ayam. Tahun 2020 populasi sapi potong sebanyak 835 ekor dan kerbau 384 ekor dan ternak kambing 778 ekor . Sedangkan populasi ternak kecil dan unggas masing-masing adalah ayam kampung 1.828 ekor, ayam pedaging broiler 2.200 ekor dan itik/itik manila Duck/Muscovy Duck 1.791 ekor.

<https://kaurkab.bps.go.id>

Gambar 8 Luas Tanam Padi Sawah Menurut Jenis Pengairan di Kecamatan Kinal (hekrare), 2020



Gambar 9 Populasi Ternak di Kecamatan Kinal (ekor),2020



<https://kaurkab.bps.go.id>

PERTANIAN

5.1 TANAMAN PANGAN

Tabel 5.1.1 Luas Tanaman Padi Sawah Menurut Jenis Pengairan di Kecamatan Kinal (hektar), 2020

Jenis Lahan Sawah	Luas Tanam
(1)	(2)
Sawah Irigasi	1467,10
Sawah Non Irigasi	123,10
Kinal	1590,20

Sumber: BPS Kabupaten Kaur

Tabel 5.1.2 Luas Lahan Tegal/Kebun, Ladang/Huma dan Sementara Tidak Diusahakan di Kecamatan Kinal (Hektar), 2020

Jenis Lahan	Luas
(1)	(2)
Tegal/Kebun	1 500
Ladang/Huma	1 539
Sementara Tidak Diusahakan	2 470
Kinal	5 509

Sumber: Laporan Statistik Tanaman Pangan, Penggunaan Lahan

PERTANIAN

Tabel 5.1.3 Luas Panen Padi Sawah di Kecamatan Kinal (Hektar), 2020

Jenis Padi	Luas Panen
(1)	(2)
Sawah Irigasi	1053,80
Sawah Non Irigasi	50,90
Kinal	1 104,70

Sumber: BPS Kabupaten Kaur

Tabel 5.1.4 Luas Panen Tanaman Palawija di Kecamatan Kinal (Hektar), 2020

Jenis Palawija	Luas Panen
(1)	(2)
Jagung	-
Kedelai	-
Kacang Tanah	-
Kacang Hijau	-
Ubi Kayu	-
Ubi Jalar	-

Sumber: Laporan Statistik Tanaman Pangan, Penggunaan Lahan

5.2 HORTIKULTURA**Tabel 5.2.1 Luas Panen dan Produksi Tanaman Sayuran Menurut Jenis Sayuran di Kecamatan Kinal, 2020**

Jenis Sayuran	Luas Panen (Hektar)	Produksi (Kuintal)
(1)	(2)	(3)
Tomat	22	1,520
Kubis	5	186
Cabai Besar	34	5,925
Bawang Merah	5	158
Fatsai	6	136

Sumber: Dinas Pertanian melalui Survei Pertanian Hortikultura

5.3 PERKEBUNAN

Tabel 5.3.1 Luas Tanaman dan Produksi Tanaman perkebunan Menurut Jenis Tanaman di Kecamatan Kinal, 2020

Jenis Tanaman	Luas Tanaman (Hektar)	Produksi (Ton)
(1)	(2)	(3)
Karet	403	653
Kelapa	495	803,96
Kelapa Sawit	145	3.500
Kopi	507	310
Lada	71	34.000
Kakao	250	632,508
Cengkeh	78	4.10
Jarak	-	-
Kemiri	-	-
Kapuk	5	470
Pinang	18	1530
Kayu Manis	49	4.80
Aren	6	950

Sumber: Dinas Pertanian Kabupaten Kaur

PERTANIAN

5.4 PETERNAKAN

Tabel 5.4.1 Populasi Ternak Menurut Menurut Jenis Ternak di Kecamatan Kinal, 2020

Jenis Ternak	Jumlah
(1)	(2)
Sapi Perah	-
Sapi Potong	835
Kerbau	384
Kuda	-
Kambing	778
Domba	-
Babi	-
Kinal	1.997

Sumber: Dinas Pertanian Kabupaten Kaur

Tabel 5.4.2 Populasi Unggas Menurut Jenis Unggas di Kecamatan Kinal, 2020

Jenis Unggas	Jumlah
(1)	(2)
Ayam	1.828
Ayam Petelur	-
Ayam Pedaging	2.200
Itik/Itik Manila	1.791
Kinal	5.819

Sumber: Dinas Pertanian Kabupaten Kaur

5.5 PERIKANAN

Tabel 5.5.1 Jumlah Rumah Tangga Perikanan Tangkap Menurut Subsektor di Kecamatan Kinal, 2020

Jenis	Rumah Tangga	Produksi (Ton)
(1)	(2)	(3)
Perikanan Laut	-	-
Perairan Umum	-	-
Kinal	0	0

Sumber: Dinas Kelautan dan Perikanan Kab. Kaur

Tabel 5.5.2 Jumlah Perahu/Kapal Jenis di Kecamatan Kinal , 2020

Jenis Perahu	Jumlah
(1)	(2)
Perahu Tanpa Motor	-
Perahu Motor Tempel	-
Kapal Motor	-
Kinal	0

Sumber: Dinas Kelautan dan Perikanan Kab. Kaur

6 ENERGI

<https://kaurkab.bps.go.id>

6. ENERGI

Permintaan listrik di Indonesia sebagai negara berkembang, tumbuh cepat. Pemakaian listrik meningkat per tahun karena cukup besarnya peningkatan pemakaian listrik di sektor rumah tangga. Peningkatan ini diperkirakan akan terus berlanjut di masa depan.

Jumlah pelanggan listrik PLN selama kurun waktu 5 tahun terakhir di Kecamatan Kinal terus mengalami peningkatan. Peningkatan terbesar adalah dari tahun 2019 ke tahun 2020. Terdapat penambahan sebanyak 55 rumah tangga.

<https://kaurkab.bps.go.id>

Tabel 6.1 Jumlah Pelanggan Listrik di Kecamatan Kinal, 2013–2020

Tahun	Jumlah
(1)	(2)
2013	926
2014	989
2015	1 082
2018	-
2019	1.345
2020	1.400

Sumber: PT PLN Kabupaten Kaur

7 PERDAGANGAN

<https://kaurkab.bps.go.id>

7. PERDAGANGAN

Sektor perdagangan memegang peranan penting dalam mendukung perekonomian penduduk. Kemajuan pembangunan sektor perdagangan diharapkan dapat memberikan kontribusi yang berarti bagi kemajuan pembangunan pertumbuhan ekonomi.

Salah satu tempat terjadinya kegiatan ekonomi perdagangan yang disediakan pemerintah adalah pasar. Pada tahun 2020, di Kecamatan Kinal terdapat 2 pasar yang terletak di Desa Tanjung Alam, dan Desa Gunung Terang. Kedua pasar tersebut merupakan pasar mingguan yaitu hari rabu di Desa Tanjung Alam dan hari senin di Desa Gunung Terang.

Tabel 7.1 Jumlah Pasar Menurut Desa/Kelurahan di Kecamatan kinal, 2018-2020

Desa/Kelurahan		2018	2019	2020
(1)		(2)	(3)	(3)
1	Gedung Wani	-	-	-
2	Geramat	-	-	-
3	Penandingan	-	-	-
4	Tanjung Alam	1	1	1
5	Tanjung Baru	-	-	-
6	Pengurung	-	-	-
7	Gunung Terang	1	1	1
8	Talang Padang	-	-	-
9	Gunung Megang	-	-	-
10	Jawi	-	-	-
11	Talang Berangin	-	-	-
12	Pinang Jawa I	-	-	-
13	Pinang Jawa II	-	-	-
14	Papahan	-	-	-
kinal		2	2	2

Sumber:

Kantor Camat kinal

8

HOTEL DAN PARIWISATA

<https://kaurkab.bps.go.id>

8. HOTEL DAN PARIWISATA

Tabel 8.1 Jumlah Restoran/Rumah Makan Menurut Desa/Kelurahan di Kecamatan Kinal, 2018 - 2020

	Desa/Kelurahan	2018	2019	2020
	(1)	(2)		(3)
1	Gedung Wani	-	-	-
2	Geramat	-	-	-
3	Penandingan	-	-	-
4	Tanjung Alam	-	-	-
5	Tanjung Baru	1	1	1
6	Pengurung	-	-	-
7	Gunung Terang	-	-	-
8	Talang Padang	-	-	-
9	Gunung Megang	-	-	-
10	Jawi	1	1	1
11	Talang Berangin	-	-	-
12	Pinang Jawa I	-	-	-
13	Pinang Jawa II	-	-	-
14	Papahan	-	-	-
	Kinal	2	2	2

Sumber:

Kantor Camat Kinal

DATA

MENCERDASKAN BANGSA

Enlighten The Nation



**BADAN PUSAT STATISTIK
KABUPATEN KAUR**

Jl. Peltu M.Ilyas, Komplek Perkantoran Kabupaten Kaur, Padang Kempas, Kaur Selatan
Telp: (0739) 7873781-83; Fax: (0739) 7873955, 7875497; E-mail: bps1704@bps.go.id