



KATALOG BPS : 1403.3175.020

KECAMATAN PADEMANGAN DALAM ANGKA

Pademangan in Figures

2009



BADAN PUSAT STATISTIK KOTA ADMINISTRASI JAKARTA UTARA
BPS-STATISTICS JAKARTA UTARA MUNICIPALITY



KATALOG BPS : 1403.3175.020

KECAMATAN PADEMANGAN
Dalam Angka
Pademangan in Figures

2009



BADAN PUSAT STATISTIK KOTA ADMINISTRASI JAKARTA UTARA
BPS-STATISTICS JAKARTA UTARA MUNICIPALITY

KECAMATAN PADEMANGAN DALAM ANGKA

Pademangan in Figures

2009

ISSN : 0854-0861

Nomor Publikasi / *Publication Number* : 31750.0904

Nomor Katalog BPS / *Catalog Number* : 1403.3175.020

Ukuran Buku / *Book Size* : 16 cm x 21 cm

Jumlah Halaman / *Number of Pages* : 152 halaman

Naskah / *Editor* :

BPS Kota Administrasi Jakarta Utara

BPS – Statistics Jakarta Utara Municipality

Gambar Kulit / *Art Designer* :

BPS Kota Administrasi Jakarta Utara

BPS – Statistics Jakarta Utara Municipality

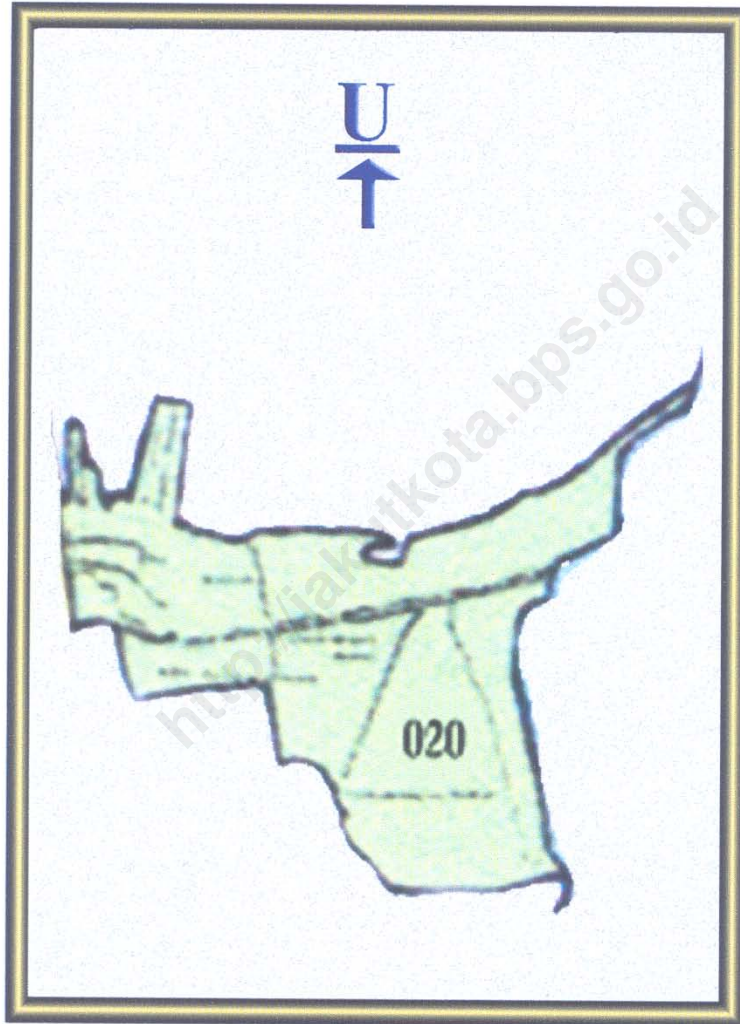
Diterbitkan oleh / *Published By* :

BPS Kota Administrasi Jakarta Utara

BPS – Statistics Jakarta Utara Municipality

Boleh dikutip dengan menyebut sumbernya

May be cited with mentioning the source



**PETA WILAYAH
KECAMATAN PADEMANGAN**

KATA SAMBUTAN

Puji syukur kepada Tuhan Yang Maha Esa, atas terwujudnya penerbitan publikasi dengan judul *Kecamatan Pademangan Dalam Angka 2009*.

Publikasi ini berisi berbagai hasil pembangunan yang telah dicapai berdasarkan hasil survei kelurahan di Kecamatan Pademangan sejak awal Januari 2008 sampai dengan Juni 2008. Hal ini penting mengingat pelaksanaan pembangunan di Kecamatan Pademangan dapat dilaksanakan dengan cepat, sejalan cepatnya pertumbuhan dan perkembangan pembangunan DKI Jakarta sebagai kota metropolitan, perdagangan, pariwisata, industri dan jasa.

Memasuki era reformasi pembangunan jangka panjang melalui penerapan teknologi maju diperlukan sarana dan prasarana yang memadai. Salah satu diantaranya adalah data yang merupakan alat informasi, publikasi dan dokumentasi yang sangat penting dan strategis, juga sebagai alat komunikasi yang handal dan dinamis. Data ini diharapkan mampu menjadi bahan pertimbangan kebijaksanaan dalam perencanaan dan pelaksanaan pembangunan pemerintah daerah yang akan datang.

Saya ucapkan selamat dan terima kasih kepada semua pihak yang telah membantu terlaksananya penerbitan buku ini, semoga dapat bermanfaat bagi kita semua.

Jakarta, November 2009

CAMAT PADEMANGAN

Drs. SUKATMO AS

NIP. 470047417

<http://jakutkota.bps.go.id>

FOREWORD

*Praise and gratefulness to God that the publication **Pademangan in Figures 2009** has been published successfully.*

This publication contains development, which has been reached by the Pademangan District base on the result of sub district survey in Pademangan from January 2008 to June 2008. The development of Pademangan District can be held fastly because of the growth and development of Jakarta the Capital City as a metropolitan, trading, tourists, industrial and service city.

Entering the reformation era in long-term development by high technology applied, we need supporting facilities. One of them is data as an information, publication and documentation tools which very important and strategic, and also as a communication tools. This information is very important for decision-making purposes in planning and running the development for the regional government in the future.

I thank all participants who have assisted the publishing of this book. It is my hope that this book will be of use to us all.

Jakarta, November 2009

**HEAD OF
PADEMANGAN DISTRICT**

Drs. SUKATMO AS
NIP. 470047417

<http://jakutkota.bps.go.id>

KATA PENGANTAR

Publikasi *Kecamatan Pademangan Dalam Angka 2009* merupakan publikasi yang diterbitkan secara berkala dan semua informasi di dalamnya diperoleh dari survei kelurahan di Kecamatan Pademangan yang dikumpulkan oleh mantri statistik.

Penyajian data dalam publikasi ini bertujuan untuk melengkapi informasi yang diperlukan oleh instansi pemerintah, swasta dan masyarakat sebagai bahan perencanaan dan evaluasi terhadap pelaksanaan kegiatan pembangunan di segala sektor khususnya di Kecamatan Pademangan.

Disadari masih adanya kekurangan dan kelemahan dari bentuk maupun isi dalam penyajian publikasi ini, sehingga sangat diharapkan saran dan kritik dari pemakai data untuk perbaikan dan penyempurnaannya dimasa datang.

Akhirnya kami mengucapkan terima kasih kepada semua pihak yang telah membantu penerbitan buku ini. Semoga dapat bermanfaat bagi para pemakai data.

Jakarta, November 2009

**Mantri Statistik
Kecamatan Pademangan**

**ACHMAD
NIP. 340014810**

<http://jakutkota.bps.go.id>

PREFACE

*This **Pademangan in Figures 2009** publication is a serial publication and all of information inside based on the result of sub district survey in Pademangan District, which is collected by Statistical staff.*

The datas which are provided by this publication is made to complete the information needed by government agencies, private and society, as a planning material and evaluation for the development activity in many sectors, especially in Pademangan District.

We realize that there are still many mistakes in the style and the contents of this book. Therefore, we were looking forward to reader's criticism and suggestion for the completion.

Finally, we would like to thanks to all participants for their assistance. We do hope this book will be greatly beneficial for the users.

Jakarta, November 2009

**Statistical Staff of
Pademangan District**

**ACHMAD
NIP. 340014810**

<http://jakutkota.bps.go.id>

DAFTAR ISI / LIST OF CONTENTS

	Hal./Page
PETA KECAMATAN / <i>DISTRICT MAP</i>	i
KATA SAMBUTAN	iii
<i>FOREWORD</i>	v
KATA PENGANTAR	vii
<i>PREFACE</i>	ix
DAFTAR ISI / <i>LIST OF CONTENTS</i>	xi
DAFTAR TABEL / <i>LIST OF TABLES</i>	xiii
DAFTAR GRAFIK / <i>LIST OF GRAPHICS</i>	xxi
 BAB / CHAPTER	
I PENDUDUK / <i>POPULATION</i>	1
1.1. Penduduk / <i>Population</i>	3
1.2. Agama / <i>Religion</i>	4
1.3. Tenaga Kerja / <i>Labors</i>	5
 II PERUMAHAN / <i>HOUSING</i>	 20
2.1. Bangunan Tempat Tinggal / <i>Resident Building</i>	21
2.2. Penggunaan Tanah / <i>Land Uses</i>	22
 III PEMERINTAHAN / <i>GOVERNMENT</i>	 35
3.1. Luas Wilayah / <i>Area</i>	37
3.2. Geografi / <i>Geography</i>	37
3.3. Keamanan dan Ketertiban / <i>Safety and Security</i>	38

IV	KESEHATAN / <i>HEALTH</i>	51
	4.1. Fasilitas Kesehatan / <i>Health Facility</i>	53
	4.2. Air Minum / <i>Water Supply</i>	54
V	SOSIAL / <i>SOCIAL</i>	67
	5.1. Panti Asuhan / <i>Orphanage</i>	69
	5.2. Bencana Alam / <i>Natural Calamity</i>	69
	5.3. Tempat Ibadah / <i>Worship Place</i>	69
VI	PENDIDIKAN / <i>EDUCATION</i>	89
VII	PEREKONOMIAN / <i>ECONOMY</i>	107
	7.1. Sumber Penerangan / <i>Source of Lighting</i>	109
	7.2. Bank/Koperasi / <i>Bank/Cooperative</i>	109
	7.3. Industri / <i>Industry</i>	110
VIII	PERHUBUNGAN / <i>TRANSPORTATION</i>	123
	8.1. Sarana Lalulintas / <i>Transportation Facility</i>	125
	8.2. Fasilitas Komunikasi / <i>Communication Facility</i>	125

DAFTAR TABEL / LIST OF TABLES

Tabel <i>Table</i>	Judul <i>Title</i>	Halaman <i>Page</i>
I. Penduduk / Population		
1.1.	Luas Wilayah, Jumlah Penduduk dan Kepadatan Penduduk di Pademangan, 2008 <i>Area, Number of Population and Population Density in Pademangan, 2008</i>	7
1.2.	Jumlah Penduduk menurut Kewarganegaraan di Pademangan, 2008 <i>Number of Population by Citizenship in Pademangan, 2008</i>	8
1.3.	Jumlah Penduduk menurut Agama di Pademangan, 2008 <i>Number of Population by Religion in Pademangan, 2008</i>	9
1.4.	Jumlah Penduduk, Kepala Keluarga (KK), Rukun Warga (RW) dan Rukun Tetangga (RT) di Pademangan, 2008 <i>Number of Population, Head of Household (HH), Rukun Warga*) and Rukun Tetangga**) di Pademangan, 2008</i>	10
1.5.	Jumlah Kelahiran dan Kematian, Datang dan Pindah di Pademangan, 2008 <i>Number of Birth and Death, Come and Move in Pademangan, 2008</i>	11
1.6.	Jumlah Penduduk Musiman menurut Identitas yang Dimiliki di Pademangan, 2008 <i>Number of Seasonal Population by Identity Card in Pademangan, 2008</i>	12
1.7.	Jumlah Penduduk Musiman yang Bekerja menurut Jenis Pekerjaan di Pademangan 2008 <i>Number of Seasonal Population who Work by Kind of Job in Pademangan, 2008</i>	13
1.8.	Jumlah Peserta KB menurut Alat KB yang Digunakan di Pademangan, 2008 <i>Number of Family Planning (FP) Acceptors by Contraceptive in Pademangan, 2008</i>	18
1.9.	Jumlah Kepala Keluarga menurut Jenis Kegiatan di Pademangan, 2008 <i>Number of Head of Household by Kind of Activities in Pademangan, 2008</i>	15
1.10.	Jumlah Pasangan Nikah, Talak, Cerai dan Rujuk yang Tercatat di Pademangan, 2008	17

Tabel <i>Table</i>	Judul <i>Title</i>	Halaman <i>Page</i>
-----------------------	-----------------------	------------------------

Number of Marriage, Separation, Divorce & Reconcile Couple Noted in Pademangan, 2008

II. Perumahan / Housing

2.1.	Jumlah Rumah Penduduk / Bangunan Tempat Tinggal menurut Keadaan Fisik Bangunan di Pademangan, 2008 <i>Number of Resident Building by Physical Condition in Pademangan, 2008</i>	25
2.2.	Jumlah Rumah Susun, Real Estate dan Kondominium/Apartemen di Pademangan, 2008 <i>Number of Stack House, Real Estate and Condominium / Apartment in Pademangan, 2008</i>	26
2.3.	Persentase Luas Tanah menurut Status di Pademangan, 2008 <i>Percentage of Land Area by Status in Pademangan, 2008</i>	27
2.4.	Persentase Penggunaan Tanah di Pademangan, 2008 <i>Percentage of Land Uses in Pademangan, 2008</i>	28
2.5.	Banyaknya Bangunan Bukan Perumahan di Pademangan, 2008 <i>Number of Non Resident Building in Pademangan, 2008</i>	29
2.6.	Jumlah KK yang Bertempat Tinggal pada Radius Jaringan Listrik Tegangan Tinggi di Pademangan, 2008 <i>Number of Household which Live in Radius of High Voltage Electrical Circuitry in Pademangan, 2008</i>	30
2.7.	Jumlah Rumah Tangga yang Bertempat Tinggal di Bantaran Sungai dan Rel Kereta Api serta Jumlah Gubuk Liar (Unit) di Pademangan, 2008 <i>Number of Household which Live in River Flood Plain & Train Tracks, and Number of Wild Hut (unit) in Pademangan, 2008</i>	31
2.8.	Banyaknya Bangunan Bukan Perumahan Lainnya di Pademangan, 2008 <i>Number of Another Non Resident Building in Pademangan, 2008</i>	32
2.9.	Jumlah Kelurahan menurut Kondisi Air Tanah di Pademangan, 2008 <i>Number of Sub District by Condition of Inland Water in Pademangan, 2008</i>	33

Tabel <i>Table</i>	Judul <i>Title</i>	Halaman <i>Page</i>
2.10.	Luas Daerah Rawan Banjir/Genangan di Pademangan, 2008 <i>Area which is Easily Affected by Flood in Pademangan, 2008</i>	34
III. Pemerintahan / Government		
3.1.	Jumlah Gedung Kantor Kelurahan menurut Standar Gedung dan Status Pemilikan, 2008 <i>Number of Sub District Office Building by Building Standard and Ownership Status, 2008</i>	40
3.2.	Jumlah Aparat Kelurahan dan Kecamatan yang Bekerja di Pademangan, 2008 <i>Number of Employee who Work in Pademangan, 2008</i>	41
3.3.	Jumlah Pegawai Negeri Sipil Pemda Kecamatan Pademangan dan Anggota TNI yang Dikaryakan menurut Jenis Kepegawaian, 2008 <i>Local of Government of Kecamatan Pademangan Employees and Military Employed by Kind of Employment, 2008</i>	42
3.4.	Jumlah Pegawai Negeri Sipil Pemda Kecamatan Pademangan (termasuk Anggota TNI yang Dikaryakan) menurut Golongan, 2008 <i>Local of Government of Kecamatan Pademangan Employees (Include Military Employed) by Grade, 2008</i>	43
3.5.	Jumlah Pegawai Negeri Sipil Pemda Kecamatan Pademangan (termasuk Anggota TNI yang Dikaryakan) menurut Pendidikan, 2008 <i>Local of Government of Kecamatan Pademangan Employees (Include Military Employed) by Education, 2008</i>	44
3.6.	Jumlah Pegawai Negeri Sipil Pemda Kecamatan Pademangan (termasuk Anggota TNI yang Dikaryakan) menurut Umur, 2008 <i>Local of Government of Kecamatan Pademangan Employees (Include Military Employed) by Age, 2008</i>	45
3.7.	Jumlah Pegawai Negeri Sipil Pemda Kecamatan Pademangan (termasuk Anggota TNI yang Dikaryakan) menurut Agama dan Jenis Kelamin, 2008 <i>Local of Government of Kecamatan Pademangan Employees (Include Military Employed) by Religion and Sex, 2008</i>	46

Tabel <i>Table</i>	Judul <i>Title</i>	Halaman <i>Page</i>
3.8.	Jumlah Pegawai Negeri Sipil Pemda Kecamatan Pademangan (termasuk Anggota TNI yang Dikaryakan) menurut Status, 2008 <i>Local of Government of Kecamatan Pademangan Employees (Include Military Employed) by Status, 2008</i>	47
3.9.	Banyaknya Pos Hansip, Anggota Hansip, Pos Polisi dan Pos Kamling di Kelapa Gading, 2007 <i>Number of Civil Defense Post and Its Member, Police Post and Pos Kamling*) in Pademangan, 2007</i>	48
3.10.	Jumlah Kelurahan menurut Tingkatan dan Fasilitasnya di Pademangan, 2008 <i>Number of Sub District by Its Level and Facility in Pademangan, 2008</i>	49
IV. Kesehatan / Health		
4.1.	Banyaknya Fasilitas Kesehatan di Pademangan, 2008 <i>Number of Health Facility in Pademangan, 2008</i>	56
4.2.	Banyaknya Usaha Pencegahan Penyakit yang Diberikan kepada Warga Selama Setahun Terakhir di Pademangan, 2008 <i>Number of Disease Prevention Program given to Society during Previous Year in Pademangan, 2008</i>	58
4.3.	Frekuensi Penerangan Masyarakat di Pademangan, 2008 <i>Frequency of Society Illumination in Pademangan, 2008</i>	59
4.4.	Kelurahan menurut Fasilitas Tempat Buang Air Besar di Pademangan, 2008 <i>Sub District by Defecation Facility in Pademangan, 2008</i>	61
4.5.	Jumlah Jamban di Pademangan, 2008 <i>Number of Toilet in Pademangan, 2008</i>	62
4.6.	Kelurahan menurut Saluran Pembuangan Air Limbah Rumah tangga di Pademangan, 2008 <i>Sub District by Sewage System of Household Waste in Pademangan, 2008</i>	63

Tabel <i>Table</i>	Judul <i>Title</i>	Halaman <i>Page</i>
4.7.	Jumlah Kepala Keluarga menurut Sumber Air Minum di Pademangan, 2008 <i>Number of Head of Household by Source of Water Supply in Pademangan, 2008</i>	64
4.8.	Sumber Air untuk Mandi dan Cuci serta Air PAM untuk Penduduk di Pademangan, 2008 <i>Water Resources for Daily Requirement and Consumption in Pademangan, 2008</i>	65
4.9.	Jumlah Kelurahan menurut Tempat Pembuangan Limbah Cair di Pademangan, 2008 <i>Number of Sub District by Place of Liquid Waste Disposal in Pademangan, 2008</i>	66
V. Sosial / Social		
5.1.	Keberadaan Panti Sosial dan Jumlah Penghuni di Pademangan, 2008 <i>The Existence of Social Residence and Number of Person in that Place in Pademangan, 2008</i>	71
5.2.	Frekuensi dan Jumlah Kepala Keluarga (KK) yang Tertimpa Bencana Alam di Pademangan, 2008 <i>Natural Disaster Frequency & Number of Head of Household Stricken by That in Pademangan, 2008</i>	73
5.3.	Banyaknya Fasilitas Peribadatan di Pademangan, 2008 <i>Number of Worship Facility in Pademangan, 2008</i>	74
5.4.	Keberadaan Perkumpulan Sosial Budaya dan Jumlah Anggota di Pademangan, 2008 <i>The Existence of Social & Culture Associations and Number of Its Member in Pademangan, 2008</i>	75
5.5.	Banyaknya Fasilitas Olah Raga di Pademangan, 2008 <i>Number of Sport Facility in Pademangan, 2008</i>	77
5.6.	Banyaknya Perkumpulan Olah Raga di Pademangan, 2008 <i>Number of Sport Club in Pademangan, 2008</i>	78

Tabel <i>Table</i>	Judul <i>Title</i>	Halaman <i>Page</i>
5.7.	Banyaknya Fasilitas Rekreasi dan Kesenian di Pademangan, 2008 <i>Number of Recreation and Art Facility in Pademangan, 2008</i>	79
5.8.	Jumlah Penduduk Prasejahtera, Sejahtera I dan KPS Plus di Pademangan, 2008 <i>Number of Population Who Live Under and Above Poverty Line, and KPS Plus in Pademangan, 2008</i>	81
5.9.	Jumlah Peserta KB Berdasarkan Alat Kontrasepsi di Pademangan, 2008 <i>Number of Family Planning Acceptors by Contraceptive in Pademangan, 2008</i>	82
5.10.	Jumlah Penyandang Masalah Kesejahteraan Sosial di Pademangan, 2008 <i>Number of Title of Social Welfare Problem in Pademangan, 2008</i>	83
VI. Pendidikan / Education		
6.1.	Jumlah Sekolah menurut Tingkat Pendidikan dan Status Sekolah di Pademangan, 2008 <i>Number of School by Education Level and Status of School in Pademangan, 2008</i>	91
6.2.	Sarana Pendidikan Taman Kanak-Kanak di Kecamatan Pademangan, 2008/2008 <i>The Kindergarten Facility in Kecamatan Pademangan, 2008/2008</i>	94
6.3.	Sarana Pendidikan Sekolah Dasar di Kecamatan Pademangan, 2008/2008 <i>The Primary School Facility in Kecamatan Pademangan, 2008/2008</i>	96
6.4.	Sarana Pendidikan SLTP di Kecamatan Pademangan, 2008/2008 <i>The Junior High School Facility in Kecamatan Pademangan, 2008/2008</i>	98
6.5.	Sarana Pendidikan SMU di Kecamatan Pademangan, 2008/2008 <i>The Senior High School Facility in Kecamatan Pademangan, 2008/2008</i>	100
6.6.	Sarana Pendidikan SMK (SMEA) di Kecamatan Pademangan, 2008/2008	102

Tabel <i>Table</i>	Judul <i>Title</i>	Halaman <i>Page</i>
	<i>The Economic Senior High School Facility in Kecamatan Pademangan, 2007/2008</i>	
6.7.	Jumlah Perpustakaan Masyarakat dan Tempat Kursus di Pademangan, 2008 <i>Number of Public Library and Training Course in Pademangan, 2008</i>	104
VII. Perekonomian / Economy		
7.1.	Jumlah Kepala Keluarga (KK) menurut Sumber Penerangan di Pademangan, 2008 <i>Number of Household by Lighting Sources in Pademangan, 2008</i>	112
7.2.	Jumlah Bank, Koperasi dan Anggota Koperasi di Pademangan, 2008 <i>Number of Bank, Cooperative and Cooperative Members in Pademangan, 2008</i>	113
7.3.	Jumlah Pasar menurut Jenisnya di Pademangan, 2008 <i>Number of Market by Its Kind in Pademangan, 2008</i>	115
7.4.	Jumlah Perusahaan Industri menurut Jenisnya di Pademangan, 2008 <i>Number of Manufacturing Establishment by Its Kind in Pademangan, 2008</i>	116
7.5.	Jumlah Pabrik yang Menghasilkan Gas Buangan di Pademangan, 2008 <i>Number of Factory which Produce Industrial Cesspool in Pademangan, 2008</i>	117
7.6.	Jumlah Hotel, Losmen/Penginapan, Hostel, Motel, Restoran dan Warung Makan di Pademangan, 2008 <i>Number of Hotel, Motel, Restaurant and Foodstall in Pademangan, 2008</i>	118
7.7.	Jumlah Pohon, Luas Panen dan Produksi Buah-Buahan menurut Jenis di Kecamatan Pademangan, 2008 <i>Number of Fruits, Harvester and Production of Fruits by Kind in Kecamatan Pademangan, 2008</i>	119
7.8.	Luas Panen dan Produksi Sayuran di Kecamatan Pademangan, 2008 <i>Harvested Area and Production of Vegetable in Kecamatan Pademangan, 2008</i>	120
7.9.	Produksi Ternak di Kecamatan Pademangan, 2008 <i>Production of Livestock in Kecamatan Pademangan, 2008</i>	121

Tabel <i>Table</i>	Judul <i>Title</i>	Halaman <i>Page</i>
-----------------------	-----------------------	------------------------

7.10	Pemasukan Pajak Bumi dan Bangunan di Pademangan, 2007/2008 <i>Income from Land and Building Tax in Pademangan, 2007/2008</i>	122
------	---	-----

VIII. Perhubungan / Transportation

8.1.	Jumlah Kelurahan menurut Sarana Lalu Lintas Utama, Jenis Jalan Utama serta Dapat Tidaknya Dilalui Kendaraan Roda Empat di Pademangan, 2008 <i>Number of Villages by Main Traffic Means, Kind of Main Street and Vehicles can be Passed or Not by Four Wheels Vehicle in Pademangan, 2008</i>	127
8.2.	Jumlah Kelurahan menurut Jenis Angkutan Umum di Pademangan, 2008 <i>Number of Village by Kind of Public Transportation in Pademangan, 2008</i>	128
8.3.	Banyaknya Fasilitas Komunikasi di Pademangan, 2008 <i>Number of Communication Facility in Pademangan, 2008</i>	129
8.4.	Waktu Macet di Pademangan, 2008 <i>Traffic Hour in Pademangan, 2008</i>	130
8.5.	Jumlah Dipo Sampah (TPS), Frekuensi Pengangkutan Sampah dalam Seminggu serta Cara Masyarakat Membuang Sampah di Pademangan, 2008 <i>Number of Garbage Disposal Location (GDL), Frequency of Trash Transportation in a Week and The Society Manner to Throw Trash in Pademangan, 2008</i>	131

DAFTAR GRAFIK / LIST OF GRAPHICS

Grafik <i>Graphic</i>	Judul <i>Title</i>	Halaman <i>Pages</i>
1.1.	Jumlah Penduduk di Pademangan, 2008 <i>Number of Population in Pademangan, 2008</i>	6
2.1.	Jumlah Rumah Penduduk menurut Keadaan Fisik Bangunan di Pademangan, 2008 <i>Number of Houses by Physical Condition of Building in Pademangan, 2008</i>	24
3.1.	Jumlah Aparat Kelurahan dan Kecamatan yang Bekerja di Pademangan, 2008 <i>Number of Employees who Work in Sub District and District Office in Pademangan, 2008</i>	39
4.1.	Fasilitas Kesehatan di Pademangan, 2008 <i>Health Facilities in Pademangan, 2008</i>	55
5.1.	Banyaknya Fasilitas Peribadatan di Pademangan, 2008 <i>Number of Worship Place in Pademangan, 2008</i>	70
6.1.	Jumlah Sekolah menurut Tingkat Pendidikan dan Status Sekolah di Pademangan, 2008 <i>Number of School by Education Level and Status of School in Pademangan, 2008</i>	90
7.1.	Persentase KK menurut Sumber Penerangan di Pademangan, 2008 <i>Percentage of Household by Lighting Sources in Pademangan, 2008</i>	111
8.1.	Jumlah Fasilitas Komunikasi di Pademangan, 2008 <i>Number of Communication Facilities in Pademangan, 2008</i>	126

PENDUDUK
Population



jakutkota.bps.go.id

BAB / CHAPTER I
PENDUDUK / POPULATION

1.1. Penduduk

Dari hasil Survei Inventarisasi Kelurahan Tahun 2008, Penduduk Kecamatan Pademangan sebanyak 120.286 jiwa dengan jumlah KK adalah 37.878. Luas Wilayah 9,9187 km² dan Kepadatan Penduduk 12.127 jiwa/km², dengan perincian penduduk laki-laki 64.154 jiwa atau 53,33 persen, penduduk perempuan 56.132 jiwa atau 46,67 persen.

Dari tiga kelurahan yang ada di Kecamatan Pademangan, kepadatan penduduk tertinggi dicapai oleh Kelurahan Pademangan Barat yaitu sebesar 17.572 jiwa/km². Sedangkan tingkat kepadatan penduduk terendah dicapai oleh Kelurahan Ancol yaitu sebesar 4.598 jiwa/km² (Tabel 1.1).

Dengan jumlah penduduk Kecamatan Pademangan pada tahun 2008 yang berjumlah 120.286 jiwa, jika dirinci menurut kewarganegaraannya, terdapat sebanyak 120.244 jiwa Warga Negara Indonesia dan 42 jiwa Warga Negara Asing.

1.1. Population

Based on the result of Inventory survey of sub-district 2008, number of population in Pademangan District were 120.286 people and the number of head of household was 37.878. The land area was 9,9187 km² and the population density were 12.127 people/km², with the number of male population were 64.154 people or 53,33% and the number of female population were 56.132 people or 46,67%.

From 3 sub districts in Pademangan District, the highest population density was Pademangan Barat Sub District reached to 17.572 people/km², whereas the lowest was Ancol Sub District reached to 4.598 people/km² (Table 1.1).

From the number of population in Pademangan District in 2008 that reached 120.286 people, if detailed by citizenship, there were 120.244 Indonesian citizens and 42 foreign citizens.

From 42 foreign citizens, the most

Dari 42 orang Warga Negara Asing itu yang terbanyak terdapat di Kelurahan Ancol sebanyak 20 orang dan terendah terdapat di Kelurahan Pademangan Barat, yaitu sebanyak 8 orang (Tabel 1.2).

1.2. Agama

Di Indonesia, sesuai dengan sila pertama Pancasila yaitu Ketuhanan Yang Maha Esa, terdapat 5 agama yang diakui keberadaannya oleh pemerintah yaitu : Islam, Khatolik, Kristen, Hindu dan Budha.

Penduduk Kecamatan Pademangan yang beragama Islam berjumlah 89.848 jiwa atau sebesar 74,70 persen dan non Islam berjumlah 30.348 jiwa atau sebesar 25,30 persen (Tabel 1.3).

Untuk menghitung jumlah penduduk di suatu wilayah dibutuhkan data penduduk yang lahir, mati, datang dan pindah di wilayah itu. Dapat kita lihat dari 1 Januari 2008 s/d 30 Juni 2008 di Kecamatan Pademangan penduduk yang lahir 351 jiwa, yang mati 371 jiwa, yang datang 819 jiwa dan yang pindah 1.422 jiwa (Tabel 1.5).

one in Ancol Sub District up to 20 people and the less in Pademangan Barat Sub District up to 8 people (Table 1.2).

1.2. Religion

In Indonesia, as according to first moral principle of single god of Five Principles, there are 5 religions that legalized by government consist of Islam, Catholic, Protestant, Hindu and Buddha.

Number of Moslem people in Pademangan District were 89.848 people or about 74,70% and non-Moslem people were 30.348 people or about 25,30% (Table 1.3).

To count the number of population in some region required data of residents who were born, dead, come and move. It can be found data from January 1st 2008 up to June 30th 2008, there were 351 people of birth, 371 people of death, 819 people of come and 1.422 people of move (Table 1.5).

1.3. Labors

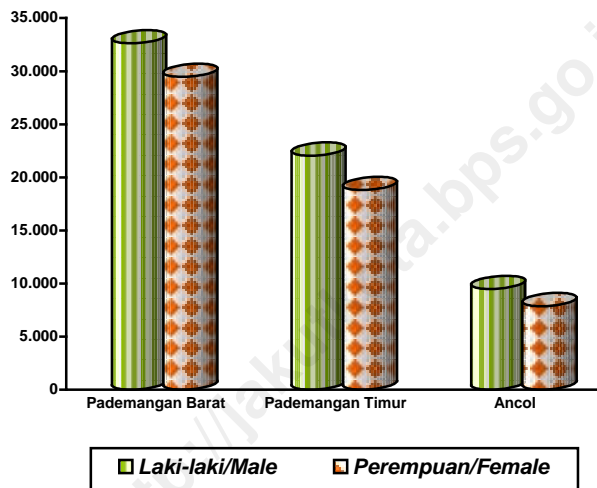
1.3. Tenaga Kerja

Pada tahun 2008, Kepala Keluarga di Kecamatan Pademangan paling banyak bekerja di sektor Lainnya, yaitu sebesar 10.371 atau sekitar 27,32 persen. Dari sektor Lainnya ini yang paling tinggi terdapat di Kelurahan Pademangan Barat sebanyak 9.413 KK (Tabel 1.9).

In 2008, most of heads of household in Pademangan District worked in Others sector, it reached to 10.371 people or about 27,32%. From this sector, the highest number were 9.413 people live in Pademangan Barat Sub District (Table 1.9).

<http://jakutkota.bps.go.id>

Grafik / Graphic 1.1
Jumlah Penduduk di Pademangan, 2008
Number of Population in Pademangan, 2008



Tabel / Table 1.1

Luas Wilayah, Jumlah Penduduk dan Kepadatan Penduduk di Pademangan, 2008
Area, Number of Population and Population Density in Pademangan, 2008

No.	Kelurahan/ <i>Sub District</i> Kecamatan/ <i>District</i>	Luas/ <i>Area</i> (Km ²)	Penduduk/ <i>Population</i>			Kepadatan Penduduk <i>Density</i>	Rasio Sex/ <i>Sex</i> <i>Ratio</i>
			Laki-laki <i>Male</i>	Perempuan <i>Female</i>	Jumlah <i>Total</i>		
(1)	(2)	(3)	(4)	(5)	(6)	(7)	(8)
1	Pademangan Barat	3,5335	32.626	29.464	62.090	17.572	110,73
2	Pademangan Timur	2,6124	22.045	18.803	40.848	15.636	117,24
3	Ancol	3,7728	9.483	7.865	17.348	4.598	120,57
Pademangan		9.9187	64.154	56.132	120.286	12.127	114,29

Tabel / Table 1.2

Jumlah Penduduk menurut Kewarganegaraan di Pademangan, 2008

Number of Population by Citizenship in Pademangan, 2008

No.	Kelurahan/Sub <i>District</i> Kecamatan/ <i>District</i>	WNI	WNA	WNA / <i>Foreign Citizens</i>									Jumlah
		<i>Indonesia</i>	Cina	India	Pakistan	Jepang	Malaysia	Arab	Belanda	Lainnya	<i>Total</i>		
		<i>Citizens</i>	<i>China</i>	<i>India</i>	<i>Pakistan</i>	<i>Japan</i>	<i>Malaysia</i>	<i>Arab</i>	<i>Dutchman</i>	<i>Others</i>			
(1)	(2)	(3)	(4)	(5)	(6)	(7)	(8)	(9)	(10)	(11)	(12)	(13)	
1	Pademangan Barat	62.082	8	8	-	-	-	-	-	-	-	-	62.090
2	Pademangan Timur	40.834	14	14	-	-	-	-	-	-	-	-	40.848
3	Ancol	17.328	20	20	-	-	-	-	-	-	-	-	17.348
Pademangan		120.244	42	42	-	-	-	-	-	-	-	-	120.286

Tabel / Table 1.3

Jumlah Penduduk menurut Agama di Pademangan, 2008
Number of Population by Religion in Pademangan, 2008

No.	Kelurahan/ <i>Sub District</i> Kecamatan/ <i>District</i>	Islam	Katholik	Kristen	Hindu	Budha	Lainnya	Jumlah
(1)	(2)	(3)	(4)	(5)	(6)	(7)	(8)	(9)
1	Pademangan Barat	55.081	781	2.719	172	3.337	-	62.090
2	Pademangan Timur	19.661	6.933	6.576	549	7.129	-	40.848
3	Ancol	15.106	360	793	46	1.043	-	17.348
Pademangan		89.848	8.074	10.088	767	11.509	-	120.286

Tabel / Table 1.4

Jumlah Penduduk, Kepala Keluarga (KK), Rukun Warga (RW) dan Rukun Tetangga (RT), 2008
Number of Population, Head of Household (HH), Rukun Warga) and Rukun Tetangga**), 2008*

No.	Kelurahan/ <i>Sub District</i> Kecamatan/ <i>District</i>	Jumlah Penduduk <i>Number of Popu- lation</i>	KK <i>HH</i>	RW <i>RW*)</i>	RT <i>RT**)</i>
(1)	(2)	(3)	(4)	(5)	(6)
1	Pademangan Barat	62.090	20.560	16	263
2	Pademangan Timur	40.848	12.037	10	147
3	Ancol	17.348	5.281	7	63
Pademangan		120.286	37.878	33	473

*)Rukun Warga (RW) : *administrative unit at the next-to-lowest level in city*

**Rukun Tetangga (RT) : *neighborhood association (the administrative unit)*

Tabel / Table 1.5

Jumlah Kelahiran dan Kematian, Datang dan Pindah di Pademangan, 2008
Number of Birth and Death, Come and Move in Pademangan, 2008

No.	Kelurahan/ <i>Sub District</i> Kecamatan/ <i>District</i>	Kelahiran <i>Birth</i>	Kematian <i>Death</i>	Datang / <i>Come</i>		Pindah / <i>Move</i>	
				dalam / <i>in</i>	luar / <i>out</i>	dalam / <i>in</i>	luar / <i>out</i>
(1)	(2)	(3)	(4)	(5)	(6)	(7)	(8)
1	Pademangan Barat	183	206	145	112	528	1.633
2	Pademangan Timur	114	108	90	89	640	1.269
3	Ancol	54	57	584	65	254	137
Pademangan		351	371	819	266	1.422	3.039

Tabel / Table 1.6

Jumlah Penduduk Musiman menurut Identitas yang Dimiliki di Pademangan, 2008
Number of Seasonal Population by Identity Card in Pademangan, 2008

No.	Kelurahan/ <i>Sub District</i> Kecamatan/ <i>District</i>	KTP Musiman / <i>Seasonal Identity Card</i>		Jumlah <i>Total</i>
		Punya / <i>Have</i>	Tidak / <i>Have not</i>	
(1)	(2)	(3)	(4)	(5)
1	Pademangan Barat	633	51	684
2	Pademangan Timur	483	94	577
3	Ancol	271	275	545
Pademangan		1.387	420	1.806

Tabel / Table 1.7

Jumlah Penduduk Musiman yang Bekerja menurut Jenis Pekerjaan di Pademangan, 2008
Number of Seasonal Population who Work by Kind of Job in Pademangan, 2008

No.	Kelurahan/ <i>Sub District</i> Kecamatan/ <i>District</i>	Buruh Pabrik <i>Factory Labor</i>	Buruh Ba- ngunan/ <i>Build- ing Labor</i>	Ped. Keliling <i>Traveling Salesman</i>	Tukang <i>Ojek)</i>	Pekerja/Pe- dagang di <i>Psr/Wrg</i>	Lainnya <i>Others</i>	Jumlah <i>Total</i>
(1)	(2)	(3)	(4)	(5)	(6)	(7)	(8)	(9)
1	Pademangan Barat	139	52	143	54	150	271	809
2	Pademangan Timur	192	76	101	61	59	328	860
3	Ancol	145	102	112	35	157	43	594
Pademangan		476	230	355	150	366	642	2.263

**)Person who use motorcycle or bicycle as public transport*

****)Person who work in market/shop and merchant*

Tabel / Table 1.8

Jumlah Peserta KB menurut Alat KB yang Digunakan di Pademangan, 2008
Number of Family Planning (FP) Acceptors by Contraceptive in Pademangan, 2008

No.	Kelurahan/ <i>Sub District</i> Kecamatan/ <i>District</i>	Alat KB / <i>Contraceptive</i>					Jumlah <i>Total</i>
		IUD	Pil	Suntikan	Susuk	Lainnya	
(1)	(2)	<i>IUD</i>	<i>Pill</i>	<i>Injection</i>	<i>Implant</i>	<i>Others</i>	(8)
1	Pademangan Barat	980	1.465	2.921	830	641	6.837
2	Pademangan Timur	643	855	1.255	88	471	3.312
3	Ancol	895	507	555	287	257	2.501
Pademangan		2.518	2.827	4.731	1.205	1.369	12.650

Tabel / Table 1.9

Jumlah Kepala Keluarga menurut Jenis Kegiatan di Pademangan, 2008
Number of Head of Household by Kind of Activities in Pademangan, 2008

No.	Kelurahan/ <i>Sub District</i> Kecamatan/ <i>District</i>	Jenis Kegiatan / <i>Kind of Activities</i>				
		Pertanian <i>Agriculture</i>	Industri <i>Industry</i>	Bangunan <i>Construction</i>	Perdagangan <i>Trade</i>	Transp. & Kom. <i>Transp. & Comm.</i>
(1)	(2)	(3)	(4)	(5)	(6)	(7)
1	Pademangan Barat	0	1.527	1.131	5.016	91
2	Pademangan Timur	0	3.012	434	3.993	293
3	Ancol	0	1.377	349	907	37
Pademangan		0	5.916	1.914	9.916	421

Sambungan Tabel 1.9*Continuation from Table 1.9*

No.	Kelurahan/ <i>Sub District</i> Kecamatan/ <i>District</i>	Jenis Kegiatan / <i>Kind of Activities</i>				Jumlah <i>Total</i>
		Keu. & Perbankan <i>Financ. & Banking</i>	Pemerintahan <i>Government</i>	Jasa-Jasa <i>Services</i>	Lainnya <i>Others</i>	
(1)	(2)	(8)	(9)	(10)	(11)	(12)
1	Pademangan Barat	613	2.195	1.113	9.413	21.099
2	Pademangan Timur	283	1.357	1.353	771	11.496
3	Ancol	763	883	853	187	5.356
Pademangan		1.659	4.435	3.319	10.371	37.951

Tabel / Table 1.10

Jumlah Pasangan Nikah, Talak, Cerai dan Rujuk yang Tercatat di Pademangan, 2008
Number of Marriage, Separation, Divorce & Reconcile Couple Noted in Pademangan, 2008

No.	Kelurahan/ <i>Sub District</i> Kecamatan/ <i>District</i>	Pasangan Nikah <i>Marriage Couple</i>	Pasangan Talak <i>Separation Couple</i>	Pasangan Cerai <i>Divorce Couple</i>	Pasangan Rujuk <i>Reconcile Couple</i>
(1)	(2)	(3)	(4)	(5)	(6)
1	Pademangan Barat	144	-	-	-
2	Pademangan Timur	196	-	-	-
3	Ancol	87	-	-	-
Pademangan		427	0	0	0

PERUMAHAN
Housing

2



<http://jakutkota.bps.go.id>

BAB / CHAPTER II
PERUMAHAN / HOUSING

2.1. Bangunan Tempat Tinggal

Bangunan rumah tempat tinggal dapat dibagi menjadi 3 bentuk yaitu bangunan permanen, semi permanen dan sementara. Jumlah bangunan di Kecamatan Pademangan pada tahun 2008 sebanyak 15.574 bangunan dengan rincian sebagai berikut : bangunan permanen sebanyak 10.525 bangunan (67,58 persen) dan semi permanen 4.116 bangunan (26,43 persen), sedangkan bangunan sementara 933 bangunan (5,99 persen) terdapat di Kecamatan Pademangan. Dari 10.525 bangunan permanen yang ada di Kecamatan Pademangan, 44,52 persen diantaranya terdapat di Kelurahan Pademangan Timur (Tabel 2.1).

Dari dua periode antara tahun 2007 dan 2008 di Kecamatan Pademangan, bangunan tempat tinggal permanen naik 826 bangunan dan semi permanen naik 642 bangunan (Tabel 2.1). Dapat kita simpulkan dari tahun ke tahun masyarakat di Kecamatan Pademangan tetap berusaha menata bangunan tempat

2.1. Resident Building

Resident Building can be divided into three kinds of permanent, semi-permanent and temporary. The number of building in Pademangan District in 2008 reached to 15,574 with the following details: 10,525 permanent buildings (67,58%), 4,166 semi permanent buildings (26,43%) and 933 temporary buildings (5,99%). From 10,525 permanent buildings in Pademangan District, 44,52% of them were in Pademangan Timmur Sub District (Table 2.1).

From 2007 to 2008, in Pademangan District, the numbers of permanent building increase to 826 buildings and semi permanent building increase to 642 buildings (Table 2.1). We can say that from year to year, society in Pademangan District still try to build their house, so that Jakarta

tinggalnya, sehingga Kota Administrasi Jakarta Utara tertata rapi dan indah.

2.2. Penggunaan Tanah

Persentase luas tanah menurut statusnya dapat dibagi 2, yaitu bersertifikat dan non sertifikat. Bersertifikat ini dibagi atas hak milik (17,54 persen), Hak Guna Bangunan (52,81 persen), Hak Pakai (11,22 persen) serta non sertifikat (18,43 persen) (Tabel 2.3).

Dengan luas 16,12 km², persentase luas tanah menurut penggunaannya di Kecamatan Pademangan adalah sebagai berikut : 54,05 persen digunakan untuk perumahan, 4,12 persen digunakan untuk industri, 2,67 persen digunakan untuk kantor & gudang, 0,14 persen digunakan untuk taman, 0,00 persen untuk pertanian dan 0,01 persen lahan tidur (Tabel 2.4).

Kondisi air tanah di Kecamatan Pademangan dapat dibagi menjadi 2 jenis, yaitu air tanah payau dan tercemar air laut. Dari 3 kelurahan yang ada, kondisi air tanah seluruhnya air tanah payau dan tercemar air laut (Tabel 2.9).

Utara Municipality is orderly organized.

2.2. Land Uses

The percentage of land area by the status is divided into registered and not registered. The registered land is divided into ownership (17.54%), the purpose of land (52.81%), the use of land (11.22%) and not registered (18.43%)(Table 2.3).

According to the area of the land i.e. 16.12 km², the percentage of area by the use of land in Pademangan District is divided into: 54.05% for housing, 4.12% for industry, 2.67% for office and warehouse, 0.14% for garden, 0.00% for agriculture and 0.01% is unused land (Table 2.4).

The condition of inland water in Pademangan District is divided into two kind i.e. salty inland water and polluted seawater. Base on the 3 sub districts in Pademangan District, condition of


inland water is completely salty inland water and polluted by seawater in all sub districts (Table 2.9).

<http://jakutkota.bps.go.id>

Grafik / Graphic 2.1

Jumlah Rumah Penduduk menurut Keadaan Fisik Bangunan
di Pademangan, 2008

*Number of Houses by Physical Condition of Building
in Pademangan, 2008*



Tabel / Table 2.1

Jumlah Rumah Penduduk / Bangunan Tempat Tinggal menurut Keadaan Fisik
Bangunan di Pademangan, 2008
Number of Resident Building by Physical Condition in Pademangan, 2008

No.	Kelurahan/Sub District Kecamatan/District	Permanen <i>Permanent</i>	Semi Permanen <i>Semi Permanent</i>	Sementara <i>Temporary</i>	Jumlah <i>Total</i>
(1)	(2)	(3)	(4)	(5)	(6)
1	Pademangan Barat	4.052	1131	363	5.546
2	Pademangan Timur	4.686	966	270	5.922
3	Ancol	1.787	2.019	300	4.106
	Pademangan	10.525	4.116	933	15.574

Tabel / Table 2.2

Jumlah Rumah Susun, Real Estate dan Kondominium/Apartemen di Pademangan, 2008
*Number of Stack House, Real Estate and Condominium / Apartment
in Pademangan, 2008*

No.	Kelurahan/ <i>Sub District</i> Kecamatan/ <i>District</i>	Rumah Susun <i>Stack House</i> (Unit/Pintu)	Real Estate <i>Real Estate</i> (Unit/Pintu)	Kondominium/Apartemen <i>Condominium/Apartment</i> (Bangunan/ <i>Building</i>)
(1)	(2)	(3)	(4)	(5)
1	Pademangan Barat	0	0	1
2	Pademangan Timur	0	0	0
3	Ancol	1	933	2
Pademangan		1	933	3

Tabel / Table 2.3

Persentase Luas Tanah menurut Status di Pademangan, 2008

Percentage of Land Area by Status in Pademangan, 2008

No.	Kelurahan/Sub District Kecamatan/ District	Sertifikat / Registered				Belum Sertifikat	
		Hak Milik Owner- ship	H G B Purpose Right of Building	Hak Pakai Usage Right	Jumlah Total	Girik/AV/EB/i Not Registered Yet	Jumlah Total
(1)	(2)	(3)	(4)	(5)	(6)	(7)	(8)
1	Pademangan Barat	8,89	18,51	23,89	51,29	48,71	100,00
2	Pademangan Timur	3,31	53,76	0,00	57,07	42,93	100,00
3	Ancol	7,59	44,58	19,84	72,01	27,99	100,00
Pademangan		17,54	52,81	11,22	81,57	18,43	100,00

Tabel / Table 2.4

Persentase Penggunaan Tanah di Pademangan, 2008

Percentage of LandUses in Pademangan, 2008

No.	Kelurahan/Sub District Kecamatan/ District	% Luas Tanah (Ha) yang digunakan untuk / <i>Land used for</i>							Jumlah <i>Total</i>
		Perumahan <i>Housing</i>	Industri <i>Industry</i>	Kantor & Gudang / <i>Office & Warehouse</i>	Taman <i>Garden</i>	Pertanian <i>Agri-</i>	Lahan Ti- <i>dur / Un-</i>	Lainnya <i>Others</i>	
(1)	(2)	(3)	(4)	(5)	(6)	(7)	(8)	(9)	(10)
1	Pademangan Barat	65,56	0,00	7,40	0,00	0,00	0,00	27,04	100,00
2	Pademangan Timur	26,58	0,00	1,70	0,02	0,00	0,01	71,69	100,00
3	Ancol	75,00	9,47	5,70	0,26	0,00	0,02	9,55	100,00
Pademangan		54,05	4,12	2,67	0,14	0,04	0,01	38,97	100,00

Tabel / Table 2.5

Banyaknya Bangunan Bukan Perumahan di Pademangan, 2008
Number of Non Resident Building in Pademangan, 2008

No.	Kelurahan/Sub District Kecamatan/District	Salon Beauty Parlor	Penjahit Taylor	Bengkel Mobil Auto Repair Carshop	Bengkel Motor Auto Repair Motorcycleshop	Showroom Mobil / Car Showroom	Jumlah Total
(1)	(2)	(3)	(4)	(5)	(6)	(7)	(8)
1	Pademangan Barat	19	23	3	18	0	63
2	Pademangan Timur	29	28	4	15	0	76
3	Ancol	9	13	2	5	0	29
Pademangan		57	64	9	38	0	168

Tabel / Table 2.6

Jumlah KK yang Bertempat Tinggal pada Radius Jaringan Listrik Tegangan Tinggi
di Pademangan, 2008

*Number of Household which Live in Radius of High Voltage Electrical Circuitry
in Pademangan, 2008*

No.	Kelurahan/ <i>Sub District</i> Kecamatan/ <i>District</i>	Jumlah KK <i>Number of Household</i>
(1)	(2)	(3)
1	Pademangan Barat	0
2	Pademangan Timur	0
3	Ancol	0
Pademangan		0

Tabel / Table 2.7

Jumlah Rumah Tangga yang Bertempat Tinggal di Bantaran Sungai dan Rel Kereta
 Api serta Jumlah Gubuk Liar (Unit) di Pademangan, 2008
*Number of Household which Live in River Flood Plain & Train Tracks, and
 Number of Wild Hut (unit) in Pademangan, 2008*

No.	Kelurahan/ <i>Sub District</i> Kecamatan/ <i>District</i>	B. Sungai / <i>Riv. Flood Plain</i>		Rel KA / <i>Train Tracks</i>		Jml Gubuk Liar/ <i>Number</i> of <i>Wild Hut</i>
		Jml Ruta <i>Household</i>	Jml Bangunan <i>Building</i>	Jml Ruta <i>Household</i>	Jml Bangunan <i>Building</i>	
(1)	(2)	(3)	(4)	(5)	(6)	(7)
1	Pademangan Barat	0	0	140	74	0
2	Pademangan Timur	0	0	61	37	0
3	Ancol	0	0	975	397	0
Pademangan		0	0	1.176	508	0

Tabel / Table 2.8

Banyaknya Bangunan Bukan Perumahan Lainnya di Pademangan, 2008
Number of Another Non Resident Building in Pademangan, 2008

No.	Kelurahan/ <i>Sub District</i> Kecamatan/ <i>District</i>	Gedung 10 lantai ke atas / <i>Up to</i> <i>10 stories building</i>	Pabrik <i>Factory</i>	Pertokoan <i>Shop</i> <i>Matters</i>	Gudang <i>Warehouse</i>	Jumlah <i>Total</i>
(1)	(2)	(3)	(4)	(5)	(6)	(7)
1	Pademangan Barat	0	0	4	3	7
2	Pademangan Timur	0	0	0	12	12
3	Ancol	3	53	6	47	109
Pademangan		3	53	10	62	128

Tabel / Table 2.9

Jumlah Kelurahan menurut Kondisi Air Tanah di Pademangan, 2008
Number of Sub District by Condition of Inland Water in Pademangan, 2008

No.	Kelurahan/ <i>Sub District</i> Kecamatan/ <i>District</i>	Air Tanah Payau / <i>Salty Inland Water</i>			Tercemar Air Laut <i>Poluted Sea Water</i>	
		Seluruhnya <i>Completely</i>	Sebagian <i>Partly</i>	Tidak Ada <i>None</i>	Ada / Yes	Tidak / No
(1)	(2)	(3)	(4)	(5)	(6)	(7)
1	Pademangan Barat	1	0	0	1	0
2	Pademangan Timur	1	0	0	1	0
3	Ancol	1	0	0	1	0
Pademangan		3	0	0	3	0

Tabel / Table 2.10

Luas Daerah Rawan Banjir/Genangan di Pademangan, 2008
Area which is Easily Affected by Flood in Pademangan, 2008

No.	Kelurahan/ <i>Sub District</i> Kecamatan/ <i>District</i>	Luas Kelurahan <i>Area of Sub District</i> (Ha)	Luas Daerah Rawan Banjir / Genangan <i>Area which is Easily Affected by Flood</i> (Ha) (%)	
(1)	(2)	(3)	(4)	(5)
1	Pademangan Barat	353,35	4,32	1,22
2	Pademangan Timur	261,24	0,03	0,01
3	Ancol	377,28	3,26	0,86
Pademangan		991,87	7,61	0,77

PEMERINTAHAN
Government

3



BAB / CHAPTER III
PEMERINTAHAN / GOVERNMENT

3.1. Luas Wilayah

Kecamatan Pademangan merupakan salah satu kecamatan di wilayah Kotamadya Jakarta Utara. Sesuai dengan Surat Keputusan Gubernur Kepala Daerah Khusus Ibukota Jakarta Nomor : 1251 Tahun 1986, luas wilayah Kecamatan Pademangan adalah 9,9187 Km² yang terdiri atas 33 RW dan 473 RT dengan luas masing-masing kelurahan sebagai berikut:

- a. Kelurahan Pademangan Barat : 3,5335 Km²
- b. Kelurahan Pademangan Timur : 2,6124 Km²
- c. Kelurahan Ancol : 3,7728 Km²

3.2. Geografi

Batas-batas wilayah Kecamatan Pademangan adalah :

- Sebelah Utara : Laut Jawa
- Sebelah Selatan : Rel Kereta Api Kemayoran
- Sebelah Barat : Kali Opak
- Sebelah Timur : Kali Sunter

3.1. Area

Pademangan District is one of districts in Jakarta Utara Municipality. Based on Governor's KDKI Jakarta decree No. : 1251/1986, The width of Pademangan District is 9.9187 Km² which consist of 33 RW and 473 RW with each width of sub district as follows:

- a. Pademangan Barat Sub District : 3.5335 Km²*
- b. Pademangan Timur Sub District : 2.6124 Km²*
- c. Ancol Sub District : 3.7728 Km²*

3.2. Geography

The territorial of Pademangan District as the following:

- North side : Java Ocean*
- South side: Kemayoran Railway*
- West side: Opak River*
- East side : Sunter River.*

3.3. Keamanan dan Ketertiban

Hansip/Wanra adalah suatu organisasi masyarakat yang terlibat langsung dalam pengamanan wilayah. Jumlah Hansip pada tahun 2008 sebanyak 448 orang dengan jumlah posnya 43 buah termasuk pos siskamling 43 pos. Pada tahun 2007 jumlah Hansip 410 orang dengan jumlah posnya sebanyak 39 buah, dan setiap tahun selalu berubah. Perubahan ini disebabkan Anggota Hansip/Wanra terdiri dari tenaga sukarela yang tidak dibayar sehingga banyak diantaranya berhenti setelah mendapat pekerjaan/ mempunyai kegiatan lain (Tabel 3.9).

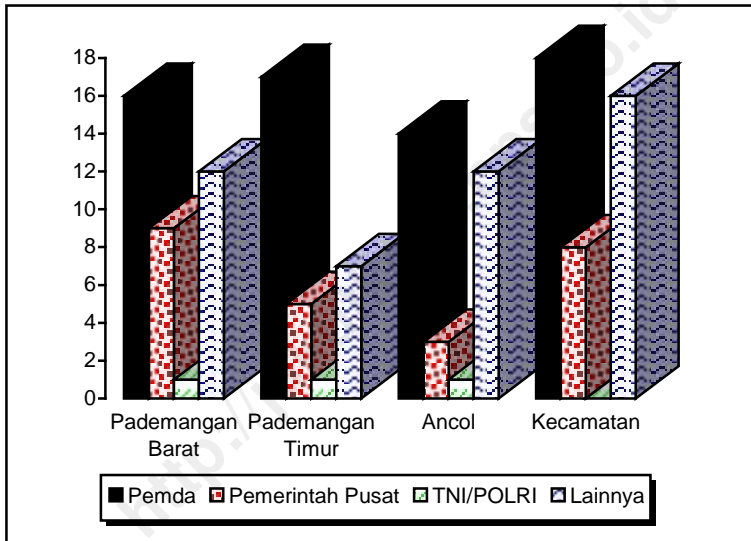
3.3. Safety and Security

Civil defense/wanra is society organization, which is directly involved, in local security. Number of civil defense in 2008 was 448 people with 43 posts, including 43 posts of neighborhood security system. In 2007 the number of civil defense is 410 people with 39 post. It means that every year there is a change. The changes are happened, because the member of civil defense are consist of unpaid volunteer worker, so many of them quit from that job after they have another job or activities (Table 3.9).

Grafik / Graphic 3.1

Jumlah Aparat Kelurahan dan Kecamatan yang Bekerja di Pademangan, 2008

Number of Employees who Work in Sub District and District Office in Pademangan, 2008



Tabel / Table 3.1

Jumlah Gedung Kantor Kelurahan menurut Standar Gedung dan Status Pemilikan, 2008
Number of Sub District Office Building by Building Standard and Ownership Status, 2008

No.	Kelurahan / <i>Sub District</i> Kecamatan / <i>District</i>	Standar / <i>Standard</i>		Status Pemilikan / <i>Ownership Status</i>		
		Ya Yes	Tidak No	Pemerintah <i>Government</i>	Pinjam/Sewa/ Kontrak <i>Borrow/Rent</i>	Swadaya Masya- rakat / <i>Society</i> <i>Independent</i>
(1)	(2)	(3)	(4)	(5)	(6)	(7)
1	Pademangan Barat	1	0	1	0	0
2	Pademangan Timur	1	0	1	0	0
3	Ancol	1	0	1	0	0
Pademangan		3	0	3	0	0

Tabel / Table 3.2

Jumlah Aparat Kelurahan dan Kecamatan yang Bekerja di Pademangan, 2008
Number of Employee who Work in Sub District and District Office in Pademangan, 2008

No.	Kelurahan / Sub District Kecamatan / District	Pemerintah / Government		TNI/POLRI/ Indo nesian Army	Lainnya Others	Jumlah Total
		Daerah / Region	Pusat / Central			
(1)	(2)	(3)	(4)	(5)	(6)	(7)
1	Pademangan Barat	16	9	1	12	38
2	Pademangan Timur	17	5	1	7	30
3	Ancol	14	3	1	12	30
4	Kecamatan	18	8	-	16	42
Pademangan		65	25	3	47	140

Tabel / Table 3.3

Jumlah Pegawai Negeri Sipil Pemda Kecamatan Pademangan dan Anggota TNI
yang Dikaryakan menurut Jenis Kepegawaian, 2008
*Local of Government of Kecamatan Pademangan Employees and Military
Employed by Kind of Employment, 2008*

Jenis Kepegawaian <i>Kind of Employment</i>	Jumlah Pegawai <i>Number of Employment</i>	Persentase <i>Percentage</i>
(1)	(2)	(3)
Pegawai Negeri Sipil Daerah <i>Local Government Civil Servants</i>	60	69,77
Pegawai Negeri Sipil Diperbantukan <i>Civil Servant Assisted at Other Institution</i>	23	26,74
Pegawai Negeri Sipil Dipekerjakan <i>Civil Servant Employed at Other Institution</i>	-	-
TNI Dikaryakan <i>Military Employed by Local Government</i>	3	3,49
Jumlah / Total	86	100,00

Catatan : Belum termasuk jumlah guru dengan status PNS

Note : No yet include the number of teacher as civil servants

Tabel / Table 3.4

Jumlah Pegawai Negeri Sipil Pemda Kecamatan Pademangan (termasuk TNI yang Dikaryakan) menurut Golongan, 2008

Local of Government of Kecamatan Pademangan Employees (Include Military Employed) by Grade, 2008

Jenis Kepegawaian <i>Kind of Employment</i>	Jumlah Pegawai <i>Number of Employment</i>	Persentase <i>Percentage</i>
(1)	(2)	(3)
Golongan I		
I/a	-	-
I/b	-	-
I/c	3	3,52
I/d	2	2,36
Golongan II		
II/a	6	7,06
II/b	8	9,40
II/c	8	9,40
II/d	13	15,30
Golongan III		
III/a	11	12,95
III/b	26	30,59
III/c	6	7,06
III/d	2	2,36
Golongan IV		
IV/a	-	-
IV/b	-	-
IV/c	-	-
IV/d	-	-
Jumlah / Total	85	100,00

Catatan : Belum termasuk jumlah guru dengan status PNS

Note : No yet include the number of teacher as civil servants

Tabel / Table 3.5

Jumlah Pegawai Negeri Sipil Pemda Kecamatan Pademangan (termasuk TNI yang Dikaryakan) menurut Pendidikan, 2008

Local of Government of Kecamatan Pademangan Employees (Include Military Employed) by Education, 2008

Jenis Kepegawaian <i>Kind of Employment</i>	Jumlah Pegawai <i>Number of Employment</i>	Persentase <i>Percentage</i>
(1)	(2)	(3)
Sarjana <i>University Graduate</i>	11	12,79
Sarjana Muda <i>Bachelor Graduate</i>	7	8,14
Sekolah Lanjutan Atas <i>General Senior Hight School</i>	48	55,82
Sekolah Lanjutan Pertama <i>General Junior Hight School</i>	15	17,44
Sekolah Dasar <i>Primary School</i>	5	5,81
Jumlah / Total	86	100,00

Catatan : Belum termasuk jumlah guru dengan status PNS

Note : No yet include the number of teacher as civil servants

Tabel / Table 3.6

Jumlah Pegawai Negeri Sipil Pemda Kecamatan Pademangan (termasuk TNI yang Dikaryakan) menurut Umur, 2008

Local of Government of Kecamatan Pademangan Employees (Include Military Employed) by Age, 2008

Umur <i>Age</i>	Tahun / <i>Year</i>		
	2006	2007	2008
(1)	(2)	(3)	(4)
< 25	-	-	-
25 - 29	3	3	3
30 - 34	7	7	6
35 - 39	7	7	8
40 - 44	33	33	34
45 - 49	24	24	22
50 - 54	12	12	12
> 55	2	0	1
Jumlah / <i>Total</i>	88	86	86

Catatan : Belum termasuk jumlah guru dengan status PNS

Note : No yet include the number of teacher as civil servants

Tabel / Table 3.7

Jumlah Pegawai Negeri Sipil Pemda Kecamatan Pademangan (termasuk TNI yang Dikaryakan) menurut Agama dan Jenis Kelamin, 2008
Local of Government of Kecamatan Pademangan Employees (Include Military Employed) by Religion and Sex, 2008

Agama <i>Religion</i>	Laki-laki <i>Male</i>	Perempuan <i>Female</i>	Jumlah <i>Total</i>
(1)	(2)	(3)	(4)
Islam <i>Moslems</i>	64	19	83
Kristen Protestan <i>Protestants</i>	2	1	3
Kristen Katolik <i>Chatolics</i>	-	-	-
Hindu <i>Hindus</i>	-	-	-
Budha <i>Budhism</i>	-	-	-
Lainnya <i>Others</i>	-	-	-
Jumlah / Total	66	20	86

Catatan : Belum termasuk jumlah guru dengan status PNS

Note : No yet include the number of teacher as civil servants

Tabel / Table 3.8

Jumlah Pegawai Negeri Sipil Pemda Kecamatan Pademangan (termasuk TNI yang Dikaryakan) menurut Status, 2008

Local of Government of Kecamatan Pademangan Employees (Include Military Employed) by Status, 2008

Status	Uraian	Jumlah
<i>Status</i>	<i>Description</i>	<i>Total</i>
(1)	(2)	(3)
PNS Daerah / Local <i>Local Government</i> <i>Civil Servant</i>	a. Pegawai Unit Struktural / Setkodya Kecamatan <i>Structural Unit Employee</i>	60
	b. Pegawai pada PD dan Proyek <i>Employee in Region Establishment Project</i>	-
	Calon Pegawai Unit Struktural <i>Trainee Employee in Region</i>	
	Calon Pegawai pada PD dan Proyek <i>Trainee Employee in Region Establishment and Project</i>	
	Sub Jumlah / <i>Sub Total</i>	60
PNS Pusat (DPB & DPK) <i>Central Government</i> <i>Civil Servant</i>	a. PNS Pusat <i>Central Government Civil Servant</i>	23
	b. Calon PNS Pusat <i>Trainee of Central Government Civil Servant</i>	-
	Sub Jumlah / <i>Sub Total</i>	23
TNI yang Dikaryakan <i>Military Employed of</i> <i>Local Government</i>		3
Jumlah / Total		86

Catatan : Belum termasuk jumlah guru dengan status PNS

Note : No yet include the number of teacher as civil servants

Tabel / Table 3.9

Banyaknya Pos Hansip, Anggota Hansip, Pos Polisi dan Pos Kamling di Pademangan, 2008
Number of Civil Defense Post and Its Member, Police Post and Pos Kamling)*
in Pademangan, 2008

No.	Kelurahan / Sub District Kecamatan / District	Pos Hansip Civil Defence Post	Anggota Hansip Civ. Def. Member	Pos Polisi Police Post	Pos Kamling *)
(1)	(2)	(3)	(4)	(5)	(6)
1	Pademangan Barat	16	194	2	16
2	Pademangan Timur	11	128	1	10
3	Ancol	16	126	2	17
Pademangan		43	448	5	43

*)Pos Kamling : Pos Keamanan Lingkungan / *Neighborhood Security Post*

Tabel / Table 3.10

Jumlah Kelurahan menurut Tingkatan dan Fasilitasnya di Pademangan, 2008
Number of Sub District by Its Level and Facility in Pademangan, 2008

No.	Kelurahan / <i>Sub District</i> Kecamatan / <i>District</i>	Swa- Swa- Swa-			Ktr. Pemerintahan Kel.		Balai Kelurahan	
		daya)	karya)	sembada)	<i>Sub District Office</i>		<i>Sub District Hall</i>	
(1)	(2)	(3)	(4)	(5)	(6)	(7)	(8)	(9)
1	Pademangan Barat	0	0	1	1	0	1	0
2	Pademangan Timur	0	0	1	1	0	1	0
3	Ancol	0	0	1	1	0	1	0
Pademangan		0	0	3	3	0	3	0

*)Swadaya : *self-supporting*

**)Swakarya : *self-developing*

***)Swasembada : *self-sufficient*

KESEHATAN
Health



<http://kutkota.bps.go.id>

BAB / CHAPTER IV
KESEHATAN / HEALTH

4.1. Fasilitas Kesehatan

Pembangunan kesehatan di Kecamatan Pademangan diarahkan pada prioritas untuk memberikan pelayanan secara mudah, merata dan murah kepada masyarakat dengan beberapa fasilitas, seperti rumah sakit, rumah bersalin, poliklinik, BKIA, Puskesmas, Pos KB dan Posyandu juga memberikan penyuluhan kepada masyarakat, seperti meningkatkan gizi masyarakat khususnya usia balita serta penanggulangan dan pencegahan terhadap beberapa penyakit.

Fasilitas kesehatan di Kecamatan Pademangan pada tahun 2007 ada sebanyak 12 poliklinik atau balai pengobatan dan 5 Puskesmas. Sedangkan dokter praktek berjumlah 37 orang. Pada Tahun 2008 Fasilitas kesehatan di Kecamatan Pademangan terdiri dari 12 poliklinik atau balai pengobatan dan 5 Puskesmas, sedangkan dokter prakteknya berjumlah 31 orang. Jika dibandingkan dengan jumlah penduduk, maka 1 dokter praktek

4.1. Health Facilities

Health development of Pademangan District aimed at a priority to give well, flat, and cheap services to the society by mean of many facilities. They are consist of hospital, maternity hospital, polyclinic, clinic of Mother and Child Health Services (BKIA), local government clinic, family planning offices and integrated service unit provides counseling to the society such as giving nutrient especially for children under five, treating and prevention of some diseases.

The health facilities in Pademangan in 2007 there were 12 small hospital, 5 local government clinics and 37 doctors. In 2008, health facilities in Pademangan consist of 12 small hospitals, 5 local government clinics and 31 doctors. In comparison with number of resident, hence, one doctor will serves 3.930 people.

melayani 3.930 orang.

Pada tahun 2008 usaha pencegahan penyakit tetap digalakkan. Hal ini dapat kita lihat dari meningkatnya jumlah pencegahan dan penyuluhan terhadap penyakit (Tabel 4.2 dan 4.3). Penyediaan fasilitas buang air besar juga diperlukan untuk kebersihan lingkungan dan kesehatan kita (Tabel 4.4).

4.2. Air Minum

Air minum merupakan kebutuhan pokok masyarakat. Sesuai dengan letaknya yang berbatasan dengan laut, kondisi air tanah di Kotamadya Jakarta Utara hampir seluruhnya tidak bisa diminum (asin/antah), demikian pula kondisi di Kecamatan Pademangan. Sehingga pada tahun 2008, 85,14 persen dari jumlah KK di kecamatan tersebut memakai fasilitas air PAM (Tabel 4.7).

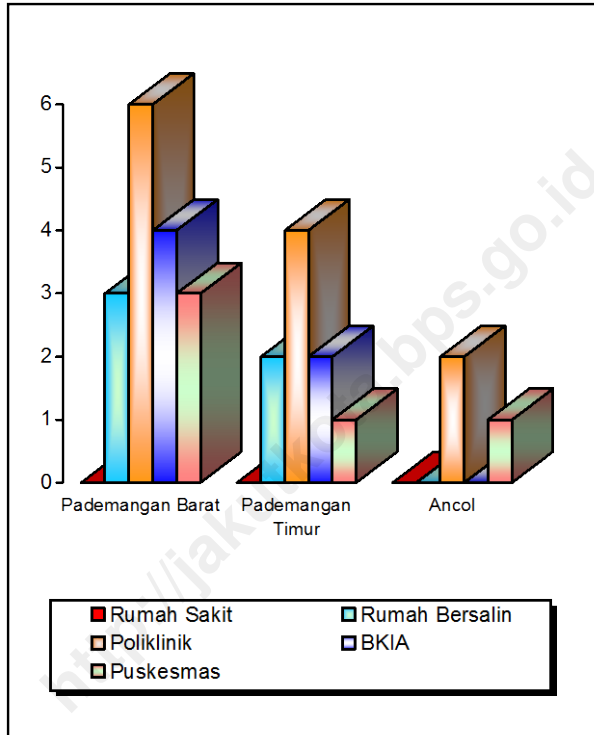
In 2008 prevention to the disease was still continuing. We can see it from the increasing number of prevention and illumination of disease (Table 4.2 and 4.3). The existing of defecation facility is needed for the environment cleanliness and our health (Table 4.4).

4.2. Water Supply

Water is the basic needs of society. According to the position, which is limited to the sea, the condition of water supply in Jakarta Utara mostly can not be drunk, also in Pademangan District. Therefore, in 2008, 85.14% of head of households used the PAM facilities (Table 4.7).

Grafik / Grafik 4.1

Jumlah Fasilitas Kesehatan di Pademangan, 2008
Number of Health Facilities in Pademangan, 2008



Tabel / Table 4.1

Banyaknya Fasilitas Kesehatan di Pademangan, 2008

Number of Health Facility in Pademangan, 2008

No.	Kelurahan/ <i>Sub District</i> Kecamatan/ <i>District</i>	Rumah Sakit <i>Hospital</i>	Rumah Ber- salin / <i>Mater- nal Hospital</i>	Poliklinik/Balai Pengobatan <i>Polyclinic</i>	BKIA *)	Puskesmas **)
(1)	(2)	(3)	(4)	(5)	(6)	(7)
1	Pademangan Barat	0	3	6	4	3
2	Pademangan Timur	0	2	4	2	1
3	Ancol	0	0	2	0	1
Pademangan		0	5	12	6	5

*)BKIA : Balai Kesehatan Ibu dan Anak / *Medical Clinic of Mother and Child***)Puskesmas : Pusat Kesehatan Masyarakat / *Local Government Clinic*Bersambung
To be continued

Sambungan Tabel 4.1

Continuation from Table 4.1

No.	Kelurahan/ <i>Sub District</i> Kecamatan/ <i>District</i>	Pos KB <i>Family Plan- ning Post</i>	Posyandu *)	Apotik <i>Dispen- sary</i>	Dokter <i>Praktek Doctor</i>	Bidan <i>Praktek Midwife</i>	Dukun Pijat/ Bayi / <i>Tradi- tional Midwife</i>
(1)	(2)	(8)	(9)	(10)	(11)	(12)	(13)
1	Pademangan Barat	3	19	4	14	8	5
2	Pademangan Timur	3	19	4	15	7	4
3	Ancol	2	7	1	2	2	2
Pademangan		8	45	9	31	17	11

*)Posyandu : Pos Pelayanan Terpadu / *Integrated Care Post*

Tabel / Table 4.2

Banyaknya Usaha Pencegahan Penyakit yang Diberikan kepada Warga
di Pademangan, 2008

Number of Disease Prevention Program Given to Society di Pademangan, 2008

No.	Kelurahan/Sub District Kecamatan/District	Campak Measles	BCG	D.T. UKS	Kolera/Diare Cholera/ Diarrhea	Nyamuk Mos- quito	Gigi Teeth	Tetanus Tetanus	Polio Polio	Jumlah Total
(1)	(2)	(3)	(4)	(5)	(6)	(7)	(8)	(9)	(10)	(11)
1	Pademangan Barat	2	3	0	2	11	0	0	3	21
2	Pademangan Timur	2	2	3	2	12	0	0	3	24
3	Ancol	2	3	2	2	12	0	0	1	22
Pademangan		6	8	5	6	35	0	0	7	67

Tabel / Table 4.3

Frekuensi Penerangan Masyarakat di Pademangan, 2008
Frequency of Society Illumination in Pademangan, 2008

No.	Kelurahan/Sub District Kecamatan/District	KB / Family Planning	Kesehatan Health	Kenakalan Remaja Teenager Problem	Kependudukan Population
(1)	(2)	(3)	(4)	(5)	(6)
1	Pademangan Barat	0	4	2	2
2	Pademangan Timur	0	7	2	2
3	Ancol	0	6	2	2
Pademangan		0	17	6	6

Bersambung
To be continued

Sambungan Tabel 4.3*Continuation from Table 4.3*

No.	Kelurahan/ <i>Sub District</i> Kecamatan/ <i>District</i>	Transmigrasi <i>Transmigration</i>	Pertanian <i>Agriculture</i>	Terpadu <i>Integrated</i>	Jumlah <i>Total</i>
(1)	(2)	(7)	(8)	(9)	(10)
1	Pademangan Barat	0	2	0	10
2	Pademangan Timur	0	2	0	13
3	Ancol	0	1	0	11
Pademangan		0	5	0	34

Tabel / Table 4.4

Kelurahan menurut Fasilitas Tempat Buang Air Besar di Pademangan, 2008
Sub District by Defecation Facility in Pademangan, 2008

No.	Kelurahan/ <i>Sub District</i> Kecamatan/ <i>District</i>	Jamban Sen- diri / <i>Private</i> <i>Toilet</i>	Jamban Ber- sama / <i>Toge- thered Toilet</i>	Jamban Umum <i>Public</i> <i>Toilet</i>	Bukan Jam- ban / <i>Non</i> <i>Toilet</i>	Lainnya <i>Others</i>
(1)	(2)	(3)	(4)	(5)	(6)	(7)
1	Pademangan Barat	1	0	1	0	0
2	Pademangan Timur	1	0	1	0	0
3	Ancol	1	0	1	0	0
Pademangan		3	0	3	0	0

Kode 1 berarti "Ya" dan kode 0 berarti "Tidak"

Code 1 means 'Yes' and Code 0 means 'No'

Tabel / Table 4.5
 Jumlah Jamban di Pademangan, 2008
 Number of Toilet in Pademangan, 2008

No.	Kelurahan/ <i>Sub District</i> Kecamatan/ <i>District</i>	Jamban / Toilet		
		Umum Inpres <i>Public 'Inpres'</i>	Umum Non Inpres <i>Non Public 'Inpres'</i>	Keluarga Inpres <i>Family 'Inpres'</i>
(1)	(2)	(3)	(4)	(5)
1	Pademangan Barat	0	6	0
2	Pademangan Timur	0	4	0
3	Ancol	0	10	0
Pademangan		0	20	0

Catatan / Note : Inpres : Instruksi Presiden / *President Instruction*

Tabel / Table 4.6

Kelurahan menurut Saluran Pembuangan Air Limbah Rumahtangga
di Pademangan, 2008
Sub District by Sewage System of Household Waste in Pademangan, 2008

No.	Kelurahan/ <i>Sub District</i> Kecamatan/ <i>District</i>	Lancar <i>Smoothly</i>	Tergenang <i>Stagnant</i>	Tidak Ada <i>None</i>
(1)	(2)	(3)	(4)	(5)
1	Pademangan Barat	1	0	0
2	Pademangan Timur	1	0	0
3	Ancol	1	0	0
Pademangan		3	0	0

Kode 1 berarti "Ya" dan kode 0 berarti "Tidak"

Code 1 means 'Yes' and Code 0 means 'No'

Tabel / Table 4.7

Jumlah Kepala Keluarga menurut Sumber Air Minum di Pademangan, 2008
Number of Head of Household by Source of Water Supply in Pademangan, 2008

No.	Kelurahan/ <i>Sub District</i> Kecamatan/ <i>District</i>	Leding/PAM	Sumur/	Membeli / <i>Buy</i>		Lainnya	Jumlah
		<i>Plumbing/</i> <i>PAM</i>	Pompa <i>Well/Pump</i>	Air Sumur/Pikul <i>Well/Load</i>	Air Ledeng/Pikul <i>Plumbing/Load</i>	<i>Others</i>	
(1)	(2)	(3)	(4)	(5)	(6)	(7)	(8)
1	Pademangan Barat	19.762	0	0	1.143	0	20.905
2	Pademangan Timur	8.197	0	0	3.040	0	11.237
3	Ancol	3.902	0	0	1.379	0	5.281
Pademangan		31.861	0	0	5.562	0	37.423

Tabel / Table 4.8

Sumber Air untuk Mandi dan Cuci serta Air PAM untuk Penduduk di Pademangan, 2008
Water Resources for Daily Requirement and Consumption in Pademangan, 2008

No.	Kelurahan/ <i>Sub District</i> Kecamatan/ <i>District</i>	Untuk Mandi & Cuci / <i>For Daily Requirement</i>					Air PAM / <i>PAM Water</i>	
		Leding <i>Plumbing</i>	Sumur/Pompa <i>Well/Pump</i>	Sungai <i>River</i>	Hujan <i>Rain</i>	Lainnya <i>Others</i>	Ya <i>Yes</i>	Tidak <i>No</i>
(1)	(2)	(3)	(4)	(5)	(6)	(7)	(8)	(9)
1	Pademangan Barat	1	0	0	0	0	1	0
2	Pademangan Timur	1	0	0	0	0	1	0
3	Ancol	1	0	0	0	0	1	0
Pademangan		3	0	0	0	0	3	0

Tabel / Table 4.9

Jumlah Kelurahan menurut Tempat Pembuangan Limbah Cair di Pademangan, 2008
Number of Sub District by Place of Liquid Waste Disposal in Pademangan, 2008

No.	Kelurahan/ <i>Sub District</i> Kecamatan/ <i>District</i>	Penampungan di Lokasi Pabrik <i>In Factory Location</i>	Kali <i>Small River</i>	Selokan <i>Gutter</i>	Lainnya <i>Others</i>
(1)	(2)	(3)	(4)	(5)	(6)
1	Pademangan Barat	0	0	0	0
2	Pademangan Timur	0	0	0	0
3	Ancol	0	0	0	0
Pademangan		0	0	0	0

Kode 1 berarti "Ya" dan kode 0 berarti "Tidak"

Code 1 means 'Yes' and Code 0 means 'No'

<http://jakutkota.bps.go.id>

SOSIAL
Social



BAB / CHAPTER V

SOSIAL / SOCIAL

5.1. Panti Asuhan

Penduduk yang bermasalah sosial dibatasi pada anak terlantar dan yatim piatu yang ditampung di panti asuhan. Pada tahun 2008, di Kecamatan Pademangan tidak terdapat panti asuhan anak terlantar, panti cacat, panti asuhan yatim piatu dan panti wreda (Tabel 5.1).

5.2. Bencana Alam

Pada tahun 2008 terjadi bencana banjir seluruh kelurahan dan kebakaran di kelurahan Ancol dengan jumlah korban sebanyak 157 KK. (Tabel 5.2).

5.3. Tempat Ibadah

Tempat ibadah di Kecamatan Pademangan pada tahun 2008 terdiri dari 47 masjid, 68 langgar/mushola/surau dan 17 gereja. Selain tempat ibadah juga terdapat perkumpulan sosial budaya seperti karang taruna, PKK, dan majelis taklim (Tabel 5.3 dan 5.4).

5.1. Orphanage

Society who has a social problem is limited only for neglected children and orphan, which live in orphanage. In 2008, there were no orphanage, deformity people resident, neglected children and Old defective parlors in Pademangan District (Table 5.1).


5.2. Natural Calamity

In 2008 there was flood happened in all sub districts & fire happened in Ancol Sub District with 157 victims, (Table 5.2).

5.3. Worship Place

Number of worship place in Pademangan District in 2008 comprised of 47 mosques, 68 ssmall mosque and 17 churches. Besides that, there were also socio-cultural associations such as neighborhood youth association, PKK, and majelis taklim (Table 5.3 and 5.4).

Grafik / Graphic 5.1
Fasilitas Peribadatan di Pademangan, 2008
Worship Facilities in Pademangan, 2008



Tabel / Table 5.1

Keberadaan Panti Sosial dan Jumlah Penghuni di Pademangan, 2008
*The Existence of Social Residence and Number of Person in that Place
 in Pademangan, 2008*

No.	Kelurahan/ <i>Sub District</i> Kecamatan/ <i>District</i>	Panti Asuhan / <i>Orphanage</i>			
		Anak Terlantar / <i>Neglected Child</i>		Yatim Piatu / <i>Orphan</i>	
		Keberadaan <i>The Existence</i>	Jumlah Orang <i>Number of Person</i>	Keberadaan <i>The Existence</i>	Jumlah Orang <i>Number of Person</i>
(1)	(2)	(3)	(4)	(5)	(6)
1	Pademangan Barat	0	0	0	0
2	Pademangan Timur	0	0	0	0
3	Ancol	0	0	0	0
Pademangan		0	0	0	0

Kode 1 berarti "Ya" dan kode 0 berarti "Tidak"

Code 1 means 'Yes' and Code 0 means 'No'

Bersambung
To be continued

Sambungan Tabel 5.1

Continuation from Table 5.1

No.	Kelurahan/ Sub District Kecamatan/District	Panti Wreda dan Cacat / <i>Old and Deformity People Residence</i>			
		P. Wreda / <i>Old People Residence</i>		P. Cacat / <i>Deformity People Res.</i>	
		Keberadaan <i>The Existence</i>	Jumlah (Orang) <i>Total (Person)</i>	Keberadaan <i>The Existence</i>	Jumlah (Orang) <i>Total (Person)</i>
(1)	(2)	(7)	(8)	(9)	(10)
1	Pademangan Barat	0	0	0	0
2	Pademangan Timur	0	0	0	0
3	Ancol	0	0	0	0
Pademangan		0	0	0	0

Kode 1 berarti "Ya" dan kode 0 berarti "Tidak"

Code 1 means 'Yes' and Code 0 means 'No'

Tabel / Table 5.2

Frekuensi dan Jumlah Kepala Keluarga (KK) yang Tertimpa Bencana Alam
di Pademangan, 2008
*Natural Disaster Frequency & Number of Head of Household Stricken by That
in Pademangan, 2008*

No.	Kelurahan/Sub District Kecamatan/District	Banjir / Flood		Kebakaran / Fire		Lainnya / Others		Jumlah / Total	
		Frek/Freq	KK/HH	Frek/Freq	KK/HH	Frek/Freq	KK/HH	Frek/Freq	KK/HH
(1)	(2)	(3)	(4)	(5)	(6)	(7)	(8)	(9)	(10)
1	Pademangan Barat	1	43	1	48	0	0	2	91
2	Pademangan Timur	1	0	0	0	0	0	1	0
3	Ancol	1	0	0	0	0	0	1	0
Pademangan		3	43	1	48	0	0	4	91

Tabel / Table 5.3

Banyaknya Fasilitas Peribadatan di Pademangan, 2008
Number of Worship Facility in Pademangan, 2008

No.	Kelurahan/ <i>Sub District</i> Kecamatan/ <i>District</i>	Mesjid <i>Mosque</i>	Langgar / Mushola / Surau <i>Small Mosque</i>	Gereja <i>Church</i>	Pura <i>Balinese</i> <i>Temple</i>	Kuil / Kelenteng <i>Shrine</i>
(1)	(2)	(3)	(4)	(5)	(6)	(7)
1	Pademangan Barat	22	36	8	0	1
2	Pademangan Timur	16	16	9	0	1
3	Ancol	9	16	0	0	2
Pademangan		47	68	17	0	4

Tabel / Table 5.4
Keberadaan Perkumpulan Sosial Budaya dan Jumlah Anggota
di Pademangan, 2008
*The Existence of Social & Culture Associations and Number of Its Member
in Pademangan, 2008*

No.	Kelurahan/ <i>Sub District</i> Kecamatan/ <i>District</i>	Karang Taruna *)		P K K **)	
		Keberadaan <i>The Existence</i>	Jumlah Anggota <i>Total of Member</i>	Keberadaan <i>The Existence</i>	Jumlah Anggota <i>Total of Member</i>
(1)	(2)	(3)	(4)	(5)	(6)
1	Pademangan Barat	1	97	1	59
2	Pademangan Timur	1	217	1	143
3	Ancol	1	45	1	115
Pademangan		3	359	3	317

*)Karang Taruna : *Neighborhood Youth Association*

**PKK (Pendidikan Kesejahteraan Keluarga) : *Program at village level to educate women on various aspects of family welfare*

Kode 1 berarti "Ya" dan kode 0 berarti "Tidak"

Code 1 means 'Yes' and Code 0 means 'No'

Bersambung
To be continued

Sambungan Tabel 5.4*Continuation from Table 5.4*

No.	Kelurahan/ <i>Sub District</i> Kecamatan/ <i>District</i>	Majelis Taklim		Pondok Pesantren	
		Keberadaan <i>The Existence</i>	Jumlah Anggota <i>Total of Member</i>	Keberadaan <i>The Existence</i>	Jumlah Anggota <i>Total of Member</i>
(1)	(2)	(7)	(8)	(9)	(10)
1	Pademangan Barat	1	257	0	0
2	Pademangan Timur	1	381	0	0
3	Ancol	1	195	0	0
Pademangan		3	833	0	0

Kode 1 berarti "Ya" dan kode 0 berarti "Tidak"

Code 1 means 'Yes' and Code 0 means 'No'

Tabel / Table 5.5

Banyaknya Fasilitas Olah Raga di Pademangan, 2008

Number of Sport Facility in Pademangan, 2008

No.	Kelurahan/ <i>Sub District</i> Kecamatan/ <i>District</i>	Fasilitas Olah Raga / <i>Sport Facility</i>				
		Lapangan / <i>Field</i>			Kolam	Lapangan
		Sepak Bola <i>Soccer</i>	Bulu Tangkis <i>Badminton</i>	Volley <i>Volley Ball</i>	Renang <i>Pool</i>	Lainnya <i>Others Field</i>
(1)	(2)	(3)	(4)	(5)	(6)	(7)
1	Pademangan Barat	-	3	3	-	-
2	Pademangan Timur	-	1	4	-	-
3	Ancol	1	5	0	1	2
Pademangan		1	9	7	1	2

Tabel / Table 5.6

Banyaknya Perkumpulan Olah Raga di Pademangan, 2008
Number of Sport Club in Pademangan, 2008

No.	Kelurahan/ <i>Sub District</i> Kecamatan/ <i>District</i>	Perkumpulan Olah Raga / <i>Sport Club</i>				
		Sepak Bola <i>Soccer</i>	Bulu Tangkis <i>Badminton</i>	Volley <i>Volley Ball</i>	Karate <i>Karate</i>	Silat <i>Silat</i>
(1)	(2)	(3)	(4)	(5)	(6)	(7)
1	Pademangan Barat	2	4	1	-	-
2	Pademangan Timur	-	1	1	-	-
3	Ancol	2	1	2	1	1
Pademangan		4	6	4	1	1

Tabel / Table 5.7

Banyaknya Fasilitas Rekreasi dan Kesenian di Pademangan, 2008
Number of Recreation and Art Facility in Pademangan, 2008

No.	Kelurahan/ <i>Sub District</i> Kecamatan/ <i>District</i>	Gedung Bioskop <i>Cinema Building</i>	Pentas Kesenian <i>Art Stage</i>	Taman Terbuka <i>Public Garden</i>	Diskotik <i>Discotique</i>
(1)	(2)	(3)	(4)	(5)	(6)
1	Pademangan Barat	-	-	0	1
2	Pademangan Timur	-	-	1	-
3	Ancol	1	2	1	4
Pademangan		1	2	2	5

Bersambung
To be continued

Sambungan Tabel 5.7*Continuation from Table 5.7*

No.	Kelurahan/ <i>Sub District</i> Kecamatan/ <i>District</i>	Coffee House	Night Club	Mandi Uap <i>Steambath</i>	Panti Pijat <i>Massage Parlor</i>
(1)	(2)	(7)	(8)	(9)	(10)
1	Pademangan Barat	1	-	1	5
2	Pademangan Timur	-	-	-	-
3	Ancol	2	1	1	-
Pademangan		3	1	2	5

Tabel / Table 5.8

Jumlah Penduduk Prasejahtera, Sejahtera I dan KPS Plus di Pademangan, 2008
*Number of Population Who Live Under and Above Poverty Line,
and KPS Plus in Pademangan, 2008*

No.	Kelurahan/ <i>Sub District</i> Kecamatan/ <i>District</i>	Prasejahtera <i>Under Poverty Line</i>	Sejahtera I <i>Above Poverty Line</i>	KPS Plus <i>KPS Plus</i>
(1)	(2)	(3)	(4)	(5)
1	Pademangan Barat	97	1.168	1.696
2	Pademangan Timur	58	559	1.876
3	Ancol	202	751	1.791
Pademangan		357	2.478	5.363

Tabel / Table 5.9

Jumlah Peserta KB Berdasarkan Alat Kontrasepsi di Pademangan, 2008
Number of Family Planning Acceptors by Contraceptive in Pademangan, 2008

No.	Kelurahan/ <i>Sub District</i> Kecamatan/ <i>District</i>	Alat Kontrasepsi / <i>Contraceptive</i>							Jumlah <i>Total</i>
		IUD <i>IUD</i>	MOP <i>MOP</i>	MOW <i>MOW</i>	Impl. <i>Impl.</i>	Suntik <i>Injections</i>	Pil <i>Tablets</i>	Kondom <i>Condoms</i>	
(1)	(2)	(3)	(4)	(5)	(6)	(7)	(8)	(9)	(10)
1	Pademangan Barat	717	67	202	478	2.348	1.968	91	5.871
2	Pademangan Timur	576	41	232	66	1.275	707	154	3.051
3	Ancol	311	6	199	227	626	561	60	1.990
Pademangan		1.604	114	633	771	4.249	3.236	305	10.912

Tabel / Table 5.10

Jumlah Penyandang Masalah Kesejahteraan Sosial (PMKS) di Pademangan, 2008
Number of Title of Social Problem in Pademangan, 2008

No.	Kelurahan/ <i>Sub District</i> Kecamatan/ <i>District</i>	Anak Terlantar	Anak Nakal	Anak Jalanan	Eks Pengguna Narkotika
(1)	(2)	(3)	(4)	(5)	(6)
1	Pademangan Barat	166	83	227	42
2	Pademangan Timur	127	58	198	45
3	Ancol	108	43	121	5
Pademangan		401	184	546	92

Bersambung
To be continued

Sambungan Tabel 5.10*Continuation from Table 5.10*

No.	Kelurahan/ <i>Sub District</i> Kecamatan/ <i>District</i>	Lanjut Usia Subur	Penyandang Cacat		
			Mental	Mental Psikotik	Restardasi
(1)	(2)	(3)	(4)	(5)	(6)
1	Pademangan Barat	120	32	18	5
2	Pademangan Timur	102	11	9	2
3	Ancol	33	17	7	4
Pademangan		255	60	34	11

Bersambung
To be continued

Sambungan Tabel 5.10*Continuation from Table 5.10*

No.	Kelurahan/ <i>Sub District</i> Kecamatan/ <i>District</i>	Penyandang Cacat			Waria	Fakir Miskin
		Netra	Rungu Wicara	Eks Penyakit Kusta		
(1)	(2)	(4)	(5)	(6)	(7)	(8)
1	Pademangan Barat	17	3	4	8	317
2	Pademangan Timur	8	4	2	2	130
3	Ancol	9	3	5	1	288
Pademangan		34	10	11	11	735

PENDIDIKAN
Education



BAB / CHAPTER VI
PENDIDIKAN / EDUCATION

Pendidikan terbagi dua yaitu pendidikan formal dan non formal. Di Kecamatan Pademangan pada tahun 2008 dapat dilihat jumlah sekolah di bidang pendidikan formal, untuk sekolah Taman Kanak-Kanak (TK) sebanyak 29 sekolah, Sekolah Dasar (SD) dan sederajat 45 sekolah, Sekolah Lanjutan Tingkat Pertama Umum (SLTP Umum) 19 sekolah, Sekolah Menengah Umum (SMU) 10 sekolah, sedangkan Akademi/Diploma tidak ada dan Universitas/Perguruan Tinggi 1 buah (Tabel 6.1).

Pendidikan non formal seperti kursus-kursus (mengetik, tata buku dan sebagainya) seluruhnya berjumlah 17 buah dan yang paling banyak adalah kursus mengetik (Tabel 6.7).

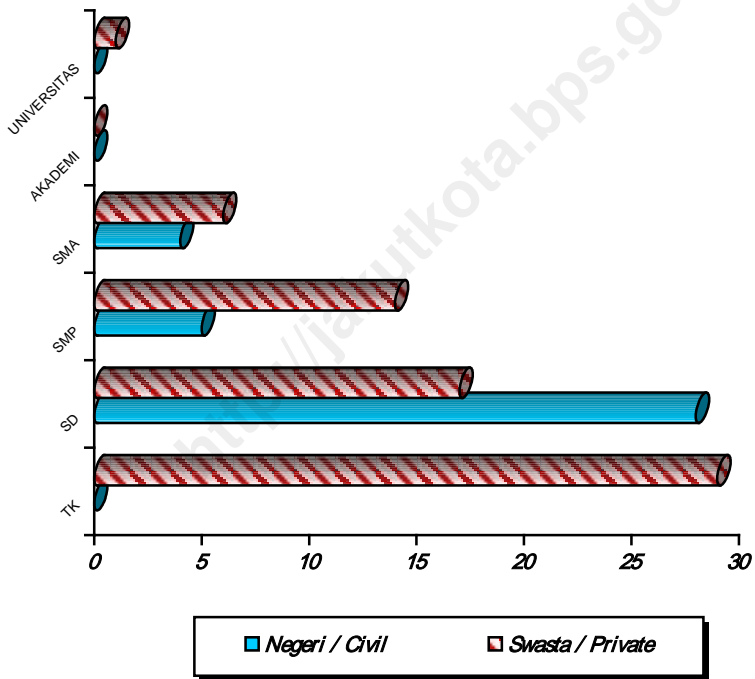
Jika dilihat secara umum, di Kecamatan Pademangan terjadi peningkatan jumlah sarana pendidikan formal dari waktu ke waktu. Hal tersebut menunjukkan bahwa masyarakat semakin menyadari akan pentingnya pendidikan.

There are two kinds of education, it consist of formal and non-formal. In Pademangan District in 2008, can be seen number of formal-schools. It consists of 29 kindergartens, 45 elementary schools, 19 junior high schools, 10 senior high schools and 1 university (Table 6.1).

Non-formal educations, such as courses (typing, bookkeeping, etc), consist of 17 and the much one was typing course (Tables 6.7).

If we look at generally, there is a raising in number of formal education facilities from time after time in Pademangan District. It shows that people have realized how important education is.

Grafik / Graphic 6.1
 Jumlah Sekolah menurut Tingkat Pendidikan dan Status Sekolah di
 Pademangan, 2008
*Number of School by Education Level and Status of School in
 Pademangan, 2008*



Tabel / Table 6.1

Jumlah Sekolah menurut Tingkat Pendidikan dan Status Sekolah di Pademangan, 2008
Number of School by Education Level and Status of School in Pademangan, 2008

No.	Kelurahan/ <i>Sub District</i> Kecamatan/ <i>District</i>	Taman Kanak-Kanak (TK) <i>Kindergarten</i>		SD & Sederajat <i>Elementary School</i>	
		Negeri / Civil	Swasta / Private	Negeri / Civil	Swasta / Private
(1)	(2)	(3)	(4)	(5)	(6)
1	Pademangan Barat	-	18	14	10
2	Pademangan Timur	-	9	10	4
3	Ancol	-	2	4	3
Pademangan		0	29	28	17

Bersambung
To be continued

Sambungan Tabel 6.1*Continuation from Table 6.1*

No.	Kelurahan/ <i>Sub District</i> Kecamatan/ <i>District</i>	SMP & Sederajat		SMU & Sederajat	
		<i>Junior High School</i>		<i>Senior High School</i>	
		Negeri / Civil	Swasta / Private	Negeri / Civil	Swasta / Private
(1)	(2)	(7)	(8)	(9)	(10)
1	Pademangan Barat	0	8	1	3
2	Pademangan Timur	4	3	3	2
3	Ancol	1	3	-	1
Pademangan		5	14	4	6

Bersambung
To be continued

Sambungan Tabel 6.1*Continuation from Table 6.1*

No.	Kelurahan/ <i>Sub District</i> Kecamatan/ <i>District</i>	Akademi/Diploma <i>Academy/Diploma</i>		Universitas/Perguruan Tinggi <i>University</i>	
		Negeri / Civil	Swasta / Private	Negeri / Civil	Swasta / Private
(1)	(2)	(11)	(12)	(13)	(14)
1	Pademangan Barat	-	-	-	-
2	Pademangan Timur	-	-	-	-
3	Ancol	-	-	-	1
Pademangan		0	0	0	1

Tabel / Table 6.2

Sarana Pendidikan Taman Kanak-Kanak di Kecamatan Pademangan, 2007/2008
The Kindergarten Facility in Kecamatan Pademangan, 2007/2008

No.	Kelurahan/ <i>Sub District</i> Kecamatan/ <i>District</i>	Gedung / <i>Bilding</i>			Sekolah / <i>School</i>		
		Negeri Civil	Swasta Private	Jumlah Total	Negeri Civil	Swasta Private	Jumlah Total
(1)	(2)	(3)	(4)	(5)	(6)	(7)	(8)
1	Pademangan Barat	-	10	10	-	10	10
2	Pademangan Timur	-	9	9	-	9	9
3	Ancol	-	2	2	-	2	2
Jumlah / <i>Total</i>		0	21	21	0	21	21

Bersambung
To be continued

Sambungan Tabel 6.2*Continuation from Table 6.2*

No.	Kelurahan/ <i>Sub District</i> Kecamatan/ <i>District</i>	Murid / <i>Student</i>			Guru / <i>Teacher</i>		
		Negeri Civil	Swasta Private	Jumlah Total	Negeri Civil	Swasta Private	Jumlah Total
(1)	(2)	(9)	(10)	(11)	(12)	(13)	(14)
1	Pademangan Barat	-	309	309	-	28	28
2	Pademangan Timur	-	890	890	-	43	43
3	Ancol	-	278	278	-	23	23
Jumlah / Total		0	1.477	1.477	0	94	94

Tabel / Table 6.3

Sarana Pendidikan Sekolah Dasar di Kecamatan Pademangan, 2007/2008

The Primary School Facility in Kecamatan Pademangan, 2007/2008

No.	Kelurahan/ <i>Sub District</i> Kecamatan/ <i>District</i>	Gedung / <i>Bilding</i>			Sekolah / <i>School</i>		
		Negeri Civil	Swasta Private	Jumlah Total	Negeri Civil	Swasta Private	Jumlah Total
(1)	(2)	(3)	(4)	(5)	(6)	(7)	(8)
1	Pademangan Barat	7	6	13	13	6	19
2	Pademangan Timur	5	5	10	10	5	15
3	Ancol	2	2	4	4	3	7
Jumlah / <i>Total</i>		14	13	27	27	14	41

Bersambung
To be continued

Sambungan Tabel 6.3*Continuation from Table 6.3*

No.	Kelurahan/ <i>Sub District</i> Kecamatan/ <i>District</i>	Murid / <i>Student</i>			Guru / <i>Teacher</i>		
		Negeri Civil	Swasta Private	Jumlah Total	Negeri Civil	Swasta Private	Jumlah Total
(1)	(2)	(9)	(10)	(11)	(12)	(13)	(14)
1	Pademangan Barat	4.073	930	5.003	135	67	202
2	Pademangan Timur	3.146	898	4.044	96	85	181
3	Ancol	1.224	1.221	2.445	39	44	83
Jumlah / Total		8.443	3.049	11.492	270	196	466

Tabel / Table 6.4

Sarana Pendidikan SLTP di Kecamatan Pademangan, 2007/2008
The Junior High School Facility in Kecamatan Pademangan, 2007/2008

No.	Kelurahan/ <i>Sub District</i> Kecamatan/ <i>District</i>	Gedung / <i>Bilding</i>			Sekolah / <i>School</i>		
		Negeri Civil	Swasta Private	Jumlah Total	Negeri Civil	Swasta Private	Jumlah Total
(1)	(2)	(3)	(4)	(5)	(6)	(7)	(8)
1	Pademangan Barat	-	3	3	-	3	3
2	Pademangan Timur	4	5	9	4	5	9
3	Ancol	4	2	6	4	2	6
Jumlah / <i>Total</i>		8	10	18	8	10	18

Bersambung
To be continued

Sambungan Tabel 6.4*Continuation from Table 6.4*

No.	Kelurahan/ <i>Sub District</i> Kecamatan/ <i>District</i>	Murid / <i>Student</i>			Guru / <i>Teacher</i>		
		Negeri Civil	Swasta Private	Jumlah Total	Negeri Civil	Swasta Private	Jumlah Total
(1)	(2)	(9)	(10)	(11)	(12)	(13)	(14)
1	Pademangan Barat	-	627	627	-	47	47
2	Pademangan Timur	2.797	949	3.746	149	69	218
3	Ancol	2.978	666	3.644	-	44	44
Jumlah / Total		5.775	2.242	8.017	149	160	309

Tabel / Table 6.5

Sarana Pendidikan SMU di Kecamatan Pademangan, 2007/2008
The Senior High School Facility in Kecamatan Pademangan, 2007/2008

No.	Kelurahan/ <i>Sub District</i> Kecamatan/ <i>District</i>	Gedung / <i>Bilding</i>			Sekolah / <i>School</i>		
		Negeri Civil	Swasta Private	Jumlah Total	Negeri Civil	Swasta Private	Jumlah Total
(1)	(2)	(3)	(4)	(5)	(6)	(7)	(8)
1	Pademangan Barat	1	2	3	1	2	3
2	Pademangan Timur	2	2	4	2	2	4
3	Ancol	0	1	1	0	1	1
Jumlah / <i>Total</i>		3	5	8	3	5	8

Bersambung
To be continued

Sambungan Tabel 6.5*Continuation from Table 6.5*

No.	Kelurahan/ <i>Sub District</i> Kecamatan/ <i>District</i>	Murid / <i>Student</i>			Guru / <i>Teacher</i>		
		Negeri Civil	Swasta Private	Jumlah Total	Negeri Civil	Swasta Private	Jumlah Total
(1)	(2)	(9)	(10)	(11)	(12)	(13)	(14)
1	Pademangan Barat	679	2.031	2.710	32	87	119
2	Pademangan Timur	1.024	693	1.717	62	32	94
3	Ancol	0	346	346	0	15	15
Jumlah / Total		1.703	3.070	4.773	94	134	228

Tabel / Table 6.6

Sarana Pendidikan SMK (SMEA) di Kecamatan Pademangan, 2007/2008
The Senior Economics High School Facility in Kecamatan Pademangan, 2007/2008

No.	Kelurahan/ <i>Sub District</i> Kecamatan/ <i>District</i>	Gedung / <i>Bilding</i>			Sekolah / <i>School</i>		
		Negeri Civil	Swasta Private	Jumlah Total	Negeri Civil	Swasta Private	Jumlah Total
(1)	(2)	(3)	(4)	(5)	(6)	(7)	(8)
1	Pademangan Barat	1	1	2	1	1	2
2	Pademangan Timur	1	-	1	1	-	1
3	Ancol	-	-	0	-	-	0
Jumlah / <i>Total</i>		2	1	3	2	1	3

Sambungan Tabel 6.6*Continuation from Table 6.6*

No.	Kelurahan/ <i>Sub District</i> Kecamatan/ <i>District</i>	Murid / <i>Student</i>			Guru / <i>Teacher</i>		
		Negeri Civil	Swasta Private	Jumlah Total	Negeri Civil	Swasta Private	Jumlah Total
(1)	(2)	(9)	(10)	(11)	(12)	(13)	(14)
1	Pademangan Barat	507	352	859	31	15	46
2	Pademangan Timur	253	-	253	15	-	15
3	Ancol	-	-	0	-	-	0
Jumlah / <i>Total</i>		760	352	1.112	46	15	61

Tabel / Table 6.7

Jumlah Perpustakaan Masyarakat dan Tempat Kursus di Pademangan, 2008
Number of Public Library and Training Course in Pademangan, 2008

No.	Kelurahan/Sub District Kecamatan/District	Perpus- takaan Library	Menge- tik Typing	Montir Mo- bil / Car Mechanic	Stir Mo- bil / Car Driving	Adm. Kantor Office Admi- nistration	Bhs. Asing Foreign Language	Men- jahit Sewing
(1)	(2)	(3)	(4)	(5)	(6)	(7)	(8)	(9)
1	Pademangan Barat	1	2	-	-	-	-	1
2	Pademangan Timur	1	5	1	-	-	2	1
3	Ancol	1	-	-	-	-	1	1
Pademangan		3	7	1	0	0	3	3

Bersambung
To be continued

Sambungan Tabel 6.7*Continuation from Table 6.7*

No.	Kelurahan/Sub District Kecamatan/District	Perho- telan/ Tourism	Tata Bu- ku/Book Keeping	Kompu- ter/Com- puter	Elektro- nik/Elec- tronic	Kecan- tikan/ Beauty	Tata Boga/ House Ar- rangement	Jumlah Total (4) s.d (15) (16)
(1)	(2)	(10)	(11)	(12)	(13)	(14)	(15)	(16)
1	Pademangan Barat	-	-	1	-	-	-	5
2	Pademangan Timur	-	-	2	-	-	-	12
3	Ancol	-	-	-	-	-	-	3
Pademangan		0	0	3	0	0	0	20

PEREKONOMIAN
Economy



perangkatkota.bps.go.id

BAB / CHAPTER VII
PEREKONOMIAN / ECONOMY

7.1. Sumber Penerangan

Sumber penerangan dibedakan menjadi dua yaitu listrik dan lainnya (lampu minyak). Untuk penerangan dari listrik ini dibagi 2, yaitu : listrik yang berasal dari PLN dan listrik Non PLN. Pada tahun 2008, sumber penerangan di Kecamatan Pademangan seluruhnya sudah menggunakan sumber penerangan dari PLN (Tabel 7.1).

7.2. Bank/Koperasi

Pada tahun 2008 di Kecamatan Pademangan terdapat 6 bank pemerintah dan 42 bank swasta. Jumlah ini mengalami penurunan yang cukup besar jika dibandingkan dengan tahun sebelumnya.

Koperasi di wilayah Kecamatan Pademangan berjumlah 21 buah dengan jumlah anggota 2.779 orang. Koperasi-koperasi tersebut dibedakan menjadi Koperasi Simpan Pinjam berjumlah 17 buah dengan jumlah anggota 1.837 orang dan Koperasi Serba Usaha berjumlah 4 buah dengan jumlah

7.1. Source of Lighting

The source of lighting is divided into electricity and others (oil lamp). The electrical lighting is also divided into State Electricity Enterprise and Non State Electricity Enterprise. In 2008, all of the household in Pademangan District were used the source of lighting from State Electricity Enterprise (Table 7.1).

7.2. Bank/Cooperative

In Pademangan District in 2008, there were 6 government banks and 42 private banks. the number of banks is decreasing compared to the previous year.

The number of cooperative in Pademangan District were 21 units with 2.779 members. Those cooperative were divided into 17 credit cooperative with 1.837 members and 4 exertion cooperative with 942 members (Table 7.2).

anggota 942 orang (Tabel 7.2).

7.3. Industri

Perusahaan industri dibedakan menjadi empat, yaitu industri besar, sedang, kecil, dan rumahtangga. Pada tahun 2008, di Kecamatan Pademangan terdapat 270 perusahaan industri dan 41,98 persen diantaranya adalah industri kecil (Tabel 7.4).

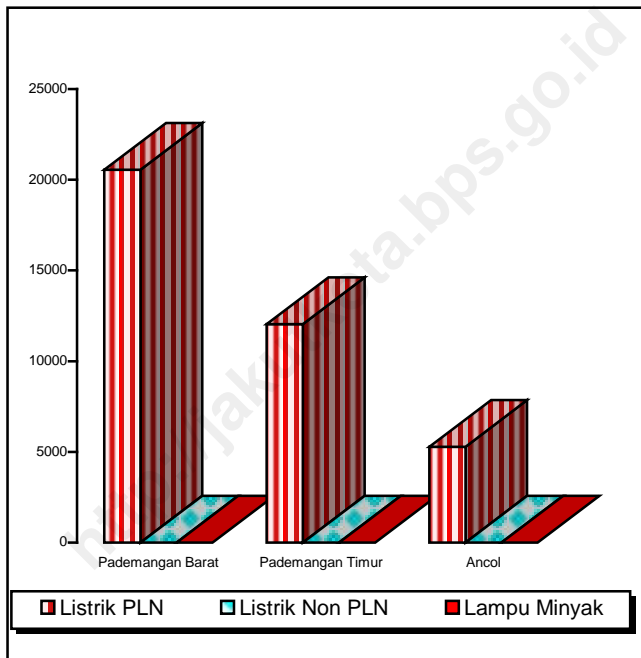
7.3. Industry

Manufacturing establishment is divided into of big-scale industry, medium-scale industry, small-scale industry, and home's industry. In 2008, there were 270 manufacturing establishment in Pademangan District and 41.98% of them were home's industries (Table 7.4).

<http://jakutkota.bpp.go.id>

Grafik / Graphic 7.1

Persentase KK menurut Sumber Penerangan di Pademangan, 2008
Percentage of Household by Lighting Sources in Pademangan, 2008



Tabel / Table 7.1

Jumlah Kepala Keluarga (KK) menurut Sumber Penerangan di Pademangan, 2008
Number of Household by Lighting Sources in Pademangan, 2008

No.	Kelurahan/ <i>Sub District</i> Kecamatan/ <i>District</i>	Listrik / <i>Electricity</i>		Lampu Minyak <i>Oil Lamp</i>	Jumlah <i>Total</i>
		PLN / <i>State Elec- tricity Enterprise</i>	Non PLN / <i>Non State Electricity Enterprise</i>		
(1)	(2)	(3)	(4)	(5)	(6)
1	Pademangan Barat	20.560	-	-	20.560
2	Pademangan Timur	12.037	-	-	12.037
3	Ancol	5.281	-	-	5.281
Pademangan		37.878	0	0	37.878

Tabel / Table 7.2

Jumlah Bank, Koperasi dan Anggota Koperasi di Pademangan, 2008
Number of Bank, Cooperative and Cooperative Members in Pademangan, 2008

No.	Kelurahan/ <i>Sub District</i> Kecamatan/ <i>District</i>	Bank / <i>Bank</i>		Koperasi / <i>Cooperative</i>			
		Pemerintah <i>Government</i>	Swasta <i>Private</i>	Konsumsi/ <i>Consumption</i>		Produksi/ <i>Production</i>	
(1)	(2)	(3)	(4)	Jumlah <i>Total</i>	Anggota <i>Member</i>	Jumlah <i>Total</i>	Anggota <i>Member</i>
(1)	(2)	(3)	(4)	(5)	(6)	(7)	(8)
1	Pademangan Barat	4	2	-	-	-	-
2	Pademangan Timur	1	3	-	-	-	-
3	Ancol	1	37	-	-	-	-
Pademangan		6	42	0	0	0	0

Bersambung
To be continued

Sambungan Tabel 7.2*Continuation from Table 7.2*

No.	Kelurahan/ <i>Sub District</i> Kecamatan/ <i>District</i>	Koperasi / <i>Cooperative</i>					
		Simpan Pinjam / <i>Credit</i>		Serba Usaha / <i>Exertion</i>		Jumlah / <i>Total</i>	
		Jumlah <i>Total</i>	Anggota <i>Member</i>	Jumlah <i>Total</i>	Anggota <i>Member</i>	Jumlah <i>Total</i>	Anggota <i>Member</i>
(1)	(2)	(9)	(10)	(11)	(12)	(13)	(14)
1	Pademangan Barat	1	78	3	865	4	943
2	Pademangan Timur	4	219	1	77	5	296
3	Ancol	12	1.540	0	0	12	2779
Pademangan		17	1.837	4	942	21	2.779

Tabel / Table 7.3

Jumlah Pasar menurut Jenisnya di Pademangan, 2008

Number of Market by Its Kind in Pademangan, 2008

No.	Kelurahan/ <i>Sub District</i> Kecamatan/ <i>District</i>	Inpres	Lingkungan	Lokasi Pdg. K-5	Jumlah Pdg. K-5	Swala- yan	Mall	Waserda
(1)	(2)	(3)	(4)	(5)	(6)	(7)	(8)	(9)
1	Pademangan Barat	1	2	2	563	-	-	18
2	Pademangan Timur	1	1	4	315	1	-	21
3	Ancol	-	1	4	458	1	4	1
Pademangan		2	4	10	1.336	2	4	40

Tabel / Table 7.4

Jumlah Perusahaan Industri menurut Jenisnya di Pademangan, 2008
Number of Manufacturing Establishment by Its Kind in Pademangan, 2008

No.	Kelurahan/ <i>Sub District</i> Kecamatan/ <i>District</i>	Besar <i>Large</i>	Sedang <i>Medium</i>	Kecil <i>Small</i>	Rumahtangga <i>Household</i>	Jumlah <i>Total</i>
(1)	(2)	(3)	(4)	(5)	(6)	(7)
1	Pademangan Barat	2	17	42	20	81
2	Pademangan Timur	-	25	63	43	131
3	Ancol	15	31	6	6	58
Pademangan		17	73	111	69	270

Tabel / Table 7.5

Jumlah Pabrik yang Menghasilkan Gas Buangan di Pademangan, 2008
Number of Factory which Produce Industrial Cesspool in Pademangan, 2008

No.	Kelurahan/ <i>Sub District</i> Kecamatan/ <i>District</i>	Menghasilkan gas buangan (polusi udara) <i>Produce industrial cesspool (air polution)</i>
(1)	(2)	(3)
1	Pademangan Barat	-
2	Pademangan Timur	-
3	Ancol	1
Pademangan		1

Tabel / Table 7.6

Jumlah Hotel, Losmen/Penginapan, Hostel, Motel, Restoran dan Warung Makan
di Pademangan, 2008

Number of Hotel, Motel, Restaurant and Foodstall in Pademangan, 2008

No.	Kelurahan/ <i>Sub District</i> Kecamatan/ <i>District</i>	Hotel / <i>Hotel</i>		Losmen/ P.inapan	Hostel	Motel	Jumlah <i>Total</i>	Resto- ran/ <i>Res- taurant</i>	Wrg. Makan <i>Foodstall</i>
		Bintang <i>Classified</i>	Melati <i>Non Class.</i>						
(1)	(2)	(3)	(4)	(5)	(6)	(7)	(8)	(9)	(10)
1	Pademangan Barat	-	1	-	-	-	-	10	178
2	Pademangan Timur	-	-	-	-	-	-	12	131
3	Ancol	2	4	-	-	2	8	69	141
Pademangan		2	5	0	0	2	8	91	450

Tabel / Table 7.7

Jumlah Pohon, Luas Panen dan Produksi Buah-buahan menurut Jenis
di Kecamatan Pademangan, 2008
*Number of Plants, Harvested and Production of Fruits by Kind
in Kecamatan Pademangan, 2008*

No.	Jenis Tanaman Kind of Plant	Jumlah <i>Total</i> (Pohon / Trees)	Luas Panen <i>Harvested Area</i> (Pohon / Trees)	Produksi <i>Production</i> (Ton / Ton)
(1)	(2)	(3)	(4)	(5)
1.	Alpukat / Avocado	-	-	-
2.	Belimbing / <i>Carambola</i>	514	105	210,00
3.	Durian / <i>Durian</i>	-	-	-
4.	Jambu Biji / <i>Guava</i>	48	48	1,44
5.	Jeruk / <i>Orange</i>	-	-	-
6.	Mangga / <i>Mango</i>	469	45	2,25
7.	Nangka / <i>Jackfruit</i>	-	-	-
8.	Jambu Air / <i>Jambu Air</i>	186	50	2,50
9.	Pepaya / <i>Papaya</i>	70	55	2,20
10.	Pisang / <i>Banana</i>	247	125	1,88
11.	Rambutan / <i>Rambutan</i>	-	-	-
12.	Salak / <i>Salak</i>	-	-	-
13.	Sawo / <i>Sapodilla</i>	37	0	0,00
14.	Sirsak / <i>Soursop</i>	-	-	-
15.	Sukun / <i>Breadfruit</i>	195	0	0,00
16.	Melinjo / <i>Malinjo</i>	1.828	0	0,00
17.	Lain-lain / <i>Others</i>	105	30	60,00
Jumlah / Total		3.726	458	10

Sumber / Source : Sudin Pertanian

Tabel / Table 7.8

Luas Panen dan Produksi Sayuran di Kecamatan Pademangan, 2008
Harvested Area and Production of Vegetable in Kecamatan Pademangan, 2008

Tanaman <i>Plants</i>	Pademangan Barat		Pademangan Timur		Ancol		Total	
	Panen	Produksi	Panen	Produksi	Panen	Produksi	Panen	Produksi
	Harvest (Ha)	Production (Ton)	Harvest (Ha)	Production (Ton)	Harvest (Ha)	Production (Ton)	Harvest (Ha)	Production (Ton)
(1)	(2)	(3)	(4)	(5)	(6)	(7)	(8)	(9)
Bayam	-	-	-	-	-	-	-	-
Kangkung	0,15	1,40	-	-	-	-	0,15	1,40
Sawi	0,20	1,60	-	-	-	-	0,20	1,60
Cabe	-	-	-	-	-	-	-	-
Selada	-	-	-	-	-	-	-	-
Tomat	-	-	-	-	-	-	-	-
Paria	-	-	-	-	-	-	-	-
Lain-lain	-	-	-	-	-	-	-	-
Jumlah / Total	0,35	3,00	0	0	0	0	0,35	3,00

Sumber / Source : Sudin Pertanian

Tabel / Table 7.9

Produksi Ternak di Kecamatan Pademangan, 2008
Production of Livestock in Kecamatan Pademangan, 2008

No.	Jenis Ternak Kind of Livestock	Populasi <i>Population</i> (ekor / tail)
(1)	(2)	(3)
1.	Kerbau / <i>Carabau</i>	-
2.	Kambing / <i>Goat</i>	-
3.	Domba / <i>Sheep</i>	-
4.	Anjing / <i>Dog</i>	622
5.	Kucing / <i>Cat</i>	160
6.	Kera / <i>Ape</i>	4
7.	Kelinci / <i>Rabbit</i>	-
8.	Ayam Buras / <i>Chicken</i>	450
9.	Itik / <i>Duck</i>	62
10.	Itik Manila / <i>Manila Duck</i>	0
11.	Angsa / <i>Swan</i>	0
12.	Burung Puyuh / <i>Quail</i>	10
13.	Merpati / <i>Dove</i>	113
14.	Burung Perkutut / <i>Small Turtledove</i>	270
15.	Aneka Ternak	15
Jumlah / Total		1.706

Sumber / *Source*
: Sudin Pertanian

Tabel / Table 7.10

Pemasukan Pajak Bumi dan Bangunan di Pademangan, 2007/2008
Income from Land and Building Tax in Pademangan, 2007/2008

No.	Kelurahan/ <i>Sub District</i> Kecamatan/ <i>District</i>	Target / <i>Target</i> (Rp. 000,-)	Realisasi / <i>Realisation</i> (Rp. 000,-)	Persentase Realisasi <i>Realisation Percentage</i>
(1)	(2)	(3)	(4)	(5)
1	Pademangan Barat	2.053.759,043	1.594.452,226	77,63
2	Pademangan Timur	1.039.095,226	402.327,951	74,83
3	Ancol	33.863.901,657	28.605.214,180	84,47
Pademangan		36.956.795,926	30.60.199,436	82,80

PERHUBUNGAN
Transportation



perhubungan.kutkota.bps.go.id

BAB / CHAPTER VIII
PERHUBUNGAN / TRANSPORTATION

8.1. Sarana Lalulintas

Sarana lalulintas yang ada di Kecamatan Pademangan pada tahun 2008 seluruhnya adalah jalan darat beraspal dan dapat dilalui oleh kendaraan roda empat (Tabel 8.1). Jenis angkutan umum yang ada adalah ojek motor dan kendaraan roda empat (Tabel 8.2).

8.2. Fasilitas Komunikasi

Dibandingkan dengan banyaknya Kepala Keluarga di Kecamatan Pademangan, maka banyaknya fasilitas komunikasi seperti kantor pos, telepon umum, bis surat, dan wartel masih sangat rendah. Dari 37.878 KK baru terdapat 3 kantor pos, 61 telepon umum, 19 bis surat, dan 35 wartel/warnet (Tabel 8.3).

8.1. Transportation Facility

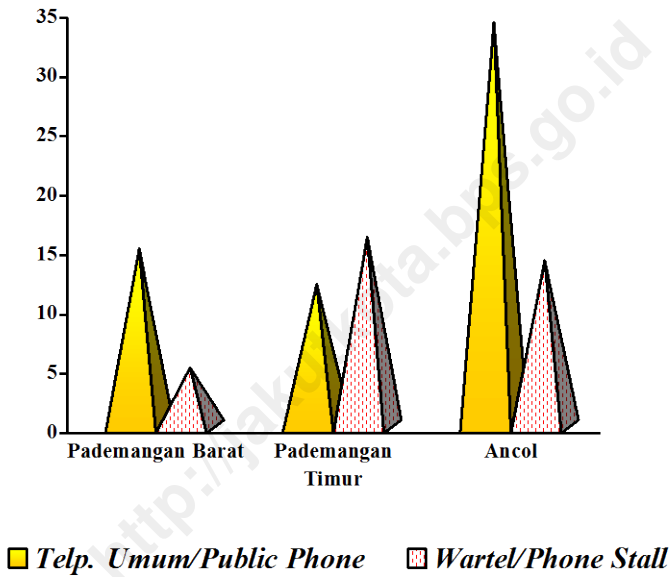
The traffic mediums in Pademangan District were paved roads which can be used by vehicle of four wheels (Table 8.1). types of public transportation were motorcycle and 4 wheels vehicle (Table 8.2).

8.2. Communication Facility

In Pademangan District, The facilities of communication such as post office, public telephone, mail box, phone stall were lowest number than head of household. There were 3 post offices, 61 public telephones, 19 mail bus, and 35 phone stalls (Table 8.3).

Grafik / Graphic 8.1

Jumlah Fasilitas Komunikasi di Pademangan, 2008
Number of Communication Facilities in Pademangan, 2008



Tabel / Table 8.1

Jumlah Kelurahan menurut Sarana Lalu Lintas Utama, Jenis Jalan Utama serta Dapat Tidaknya Dilalui Kendaraan Roda Empat di Pademangan, 2008
Number of Villages by Main Traffic Means, Kind of Main Street and Vehicles can be Passed or Not by Four Wheels Vehicle in Pademangan, 2008

No.	Kelurahan/ <i>Sub District</i> Kecamatan/ <i>District</i>	Air <i>Water</i>	Darat / <i>Land</i>			Dapat dilalui roda empat / <i>It can passed by Four Wheels Vehicle</i>	
			Aspal <i>Asphalt</i>	Diperkeras <i>Harden</i>	Tanah <i>Land</i>	Ya / <i>Yes</i>	Tidak / <i>No</i>
(1)	(2)	(3)	(4)	(5)	(6)	(7)	(8)
1	Pademangan Barat	0	1	0	0	1	0
2	Pademangan Timur	0	1	0	0	1	0
3	Ancol	0	1	0	0	1	0
Pademangan		0	3	0	0	3	0

Tabel / Table 8.2

Jumlah Kelurahan menurut Jenis Angkutan Umum di Pademangan, 2008
Number of Village by Kind of Public Transportation in Pademangan, 2008

No.	Kelurahan/ Sub District Kecamatan/District	Ojek Se- peda Bicycle	Ojek Mo- tor/Motor- cycle	Kendaraan/Vehicle		Perahu Bermotor Motorship	Kapal Motor Motorboat	Lain- nya Others
				Roda 3 3 Wheels	Roda 4 4 Wheels			
(1)	(2)	(3)	(4)	(5)	(6)	(7)	(8)	(9)
1	Pademangan Barat	1	1	1	1	0	0	0
2	Pademangan Timur	1	1	1	1	0	0	0
3	Ancol	1	0	1	1	1	1	0
Pademangan		3	2	3	3	1	1	0

Kode 1 berarti "Ya" dan kode 0 berarti "Tidak"

Code 1 means 'Yes' and Code 0 means 'No'

Tabel / Table 8.3

Banyaknya Fasilitas Komunikasi di Pademangan, 2008
Number of Communication Facility in Pademangan, 2008

No.	Kelurahan/ <i>Sub District</i> Kecamatan/ <i>District</i>	Kantor Pos <i>Post Office</i>	Telepon Umum <i>Public Phone</i>	Bis Surat <i>Mail Bus</i>	Wartel/ Warnet <i>Phone Stall</i>
(1)	(2)	(3)	(4)	(5)	(6)
1	Pademangan Barat	1	15	9	5
2	Pademangan Timur	1	12	4	16
3	Ancol	1	34	6	14
Pademangan		3	61	19	35

Tabel / Table 8.4
 Waktu Macet di Pademangan, 2008
Traffic Hour in Pademangan, 2008

No.	Kelurahan/Sub District Kecamatan/District	Waktu Macet / Traffic Hour			
		Pagi / Morning	Siang / Afternoon	Sore / Evening	Malam / Night
(1)	(2)	(3)	(4)	(5)	(6)
1	Pademangan Barat	1	0	0	0
2	Pademangan Timur	1	0	0	0
3	Ancol	0	1	1	0
Pademangan		2	1	1	0

Kode 1 berarti "Ya" dan kode 0 berarti "Tidak"
Code 1 means 'Yes' and Code 0 means 'No'

Tabel / Table 8.5

Jumlah Dipo Sampah (TPS), Frekuensi Pengangkutan Sampah dalam Seminggu serta Cara Masyarakat Membuang Sampah di Pademangan, 2008

Number of Garbage Disposal Location (GDL), Frequency of Trash Transportation in a Week and The Society Manner to Throw Trash in Pademangan, 2008

No.	Kelurahan/Sub District Kecamatan/District	Jumlah TPS Number of GDL	Frekuensi Frequency	Cara membuang sampah/The manner to throw trash			
				Bak Sampah Trash Can	Selokan Drain	Dibakar Burned	Kantongisasi Kantongisasi
(1)	(2)	(3)	(4)	(5)	(6)	(7)	(8)
1	Pademangan Barat	6	6	1	0	0	1
2	Pademangan Timur	4	6	1	0	0	1
3	Ancol	4	6	1	0	0	1
Pademangan		14	18	3	0	0	3

Kode 1 berarti "Ya" dan kode 0 berarti "Tidak" untuk kolom (5), (6), (7) dan (8)

Code 1 means 'Yes' and Code 0 means 'No' for column (5), (6), (7) and (8)

<http://jakutkota.bps.go.id>



BADAN PUSAT STATISTIK KOTA ADMINISTRASI JAKARTA UTARA
BPS-STATISTICS JAKARTA UTARA MUNICIPALITY
Jl. Yos Sudarso No. 27-29 Telp. 4353936