



# KECAMATAN SUKAMARA DALAM ANGKA

*Sukamara District In Figures*

# 2016



**BADAN PUSAT STATISTIK  
KABUPATEN SUKAMARA**  
*BPS-Statistics of Sukamara Regency*



# KECAMATAN SUKAMARA DALAM ANGKA

# 2016

*Sukamara District In Figures*



**BADAN PUSAT STATISTIK  
KABUPATEN SUKAMARA**  
*BPS-Statistics of Sukamara Regency*

# **Kecamatan Sukamara Dalam Angka 2016**

## *Sukamara District In Figures 2016*

**ISBN : -**

**No.Publikasi/Publication Number :** 6206.1604

**Katalog/Catalog :** 1102001.6206020

**Ukuran Buku/Book Size :** 15 x 21 cm

**Jumlah Halaman/Number of Pages :** xxvii + 201 halaman/pages

**Naskah/Manuscript :**

**Badan Pusat Statistik Kabupaten Sukamara**

*BPS-Statistics of Sukamara Regency*

**Gambar Kover oleh/Cover Designed by:**

**Badan Pusat Statistik Kabupaten Sukamara**

*BPS-Statistics of Sukamara Regency*

**Ilustrasi Kover/Cover Illustration:**

Tugu Kuning Sukamara, Natai Sedawak/*Sukamara Yellow Monument, Natai Sedawak*

**Diterbitkan oleh/Published by :**

©**Badan Pusat Statistik Kabupaten Sukamara**

*BPS-Statistics of Sukamara Regency*

**Dicetak oleh/Printed by :**

**Badan Pusat Statistik Kabupaten Sukamara**

*BPS-Statistics of Sukamara Regency*

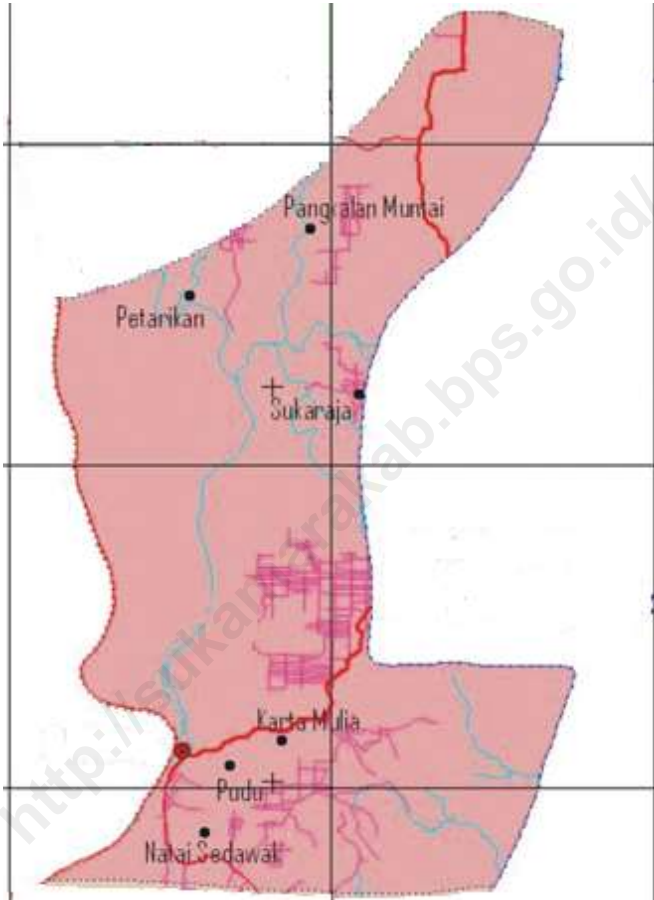
**Dilarang mengumumkan, mendistribusikan, mengomunikasikan, dan/atau menggandakan sebagian atau seluruh isi buku ini untuk tujuan komersial tanpa izin tertulis dari Badan Pusat Statistik**

*Prohibited to announce, distribute, communicate, and/or copy part or all of this book for commercial purpose without permission from BPS-Statistics Indonesia*

## TIM PENYUSUN

Penanggung Jawab Umum/ <i>General Responsible</i>	: Syafi'i Nur
Koordinator Teknis/ <i>Technic Coordinator</i>	: Marwan Wahyudin
Penyusun Naskah/ <i>Author Manuscript</i>	: Surya Arifin
Tata Letak/ <i>Layouter</i>	: Surya Arifin
Pengolah Data/ <i>Data Processing</i>	: Surya Arifin
Gambar Kulit/ <i>Cover Design</i>	: Marwan Wahyudin
Infografis/ <i>Infographics</i>	: Surya Arifin
Penyunting/ <i>Editor</i>	: Marwan Wahyudin

**PETA KECAMATAN SUKAMARA**  
*Map of Sukamara District*





**Plt. KEPALA BPS KABUPATEN SUKAMARA**  
*Acting Chief Statistician of Sukamara Regency*



**Drs. Syafi'i Nur, M.Si**







## KATA PENGANTAR

Puji syukur kami panjatkan kehadiran Tuhan Yang Maha Esa atas segala rahmat dan karunia-Nya sehingga buku **“KECAMATAN SUKAMARA DALAM ANGKA 2016”** yang merupakan publikasi lanjutan dari edisi tahun sebelumnya dapat diterbitkan.

Dalam penyusunan publikasi ini, data yang dihimpun selain bersumber dari data primer juga dari data sekunder, baik instansi pemerintah maupun swasta. Seperti halnya pada publikasi terdahulu, dilakukan penyempurnaan, penambahan dan penyederhanaan tabel-tabel sesuai dengan kebutuhan pengguna data.

Meskipun telah diupayakan kelengkapan dan penyempurnaan data yang disajikan, namun masih terasa belum dapat memenuhi kebutuhan pemakai data. Karena itu saran dan kritik yang konstruktif dari berbagai pihak sangat diharapkan, guna perbaikan dan penyempurnaan publikasi ini dimasa mendatang.

Kepada semua pihak, baik Dinas/Instansi/Lembaga Pemerintah maupun swasta yang telah membantu dalam menyediakan data, kami sampaikan ucapan terima kasih. Kiranya kerja sama yang baik ini dapat lebih ditingkatkan.

Semoga penyajian data statistik ini dapat bermanfaat bagi kita semua, terutama dalam rangka menyusun dan melaksanakan pembangunan.

Sukamara, Juli 2016

Plt. Kepala BPS

Kabupaten Sukamara,

**Drs. Syafi'i Nur, M.Si**



## **Preface**

*Thank God we pray for the presence of Almighty God for all the graces and gifts so that publication of **“SUKAMARA DISTRICT IN FIGURES 2016”** which is further publications can be published based on the previous year editions*

*In preparing this publication, data were collected derived from primary and secondary data, both public and private institutions. As in previous publications, improvements, additions and simplification of the tables in accordance with the needs of data users.*

*Although the completeness of the data presented has been done, however it wouldn't able to meet the needs of data users. Therefore, suggestions and constructive criticism are expected to improve the quality of the publications in the future.*

*To all Government and private institutions who have contibuted in providing data, we would like to say thank you. May the valuable cooperation can be further enhanced.*

*Hopefully this book can be useful for all of us, especially in the context of preparing and implementing the development.*

*Sukamara, July 2016  
Acting Chief Statistician of  
Sukamara Regency*

**Drs. Syafiri Nur, M.Si**

## DAFTAR ISI/CONTENTS

Peta Kecamatan Sukamara/ <i>Map of Sukamara District</i> .....	v
Plt. Kepala Bps Kabupaten Sukamara/ <i>Acting Chief Statistician Of Sukamara Regency</i> .....	vii
Kata Pengantar/ <i>Preface</i> .....	vii
Daftar Isi/ <i>Contents</i> .....	ix
Daftar Tabel/ <i>List Of Tables</i> .....	xi
Daftar Gambar/ <i>List Of Figures</i> .....	xxiv
Penjelasan Umum/ <i>Explanatory Notes</i> .....	xxvii
Geografi dan Iklim/ <i>Geography and Climate</i> .....	1
1.1 Keadaan Geografi/ <i>Geography Condition</i> .....	7
1.2 Iklim/ <i>Climate</i> .....	12
Pemerintahan/ <i>Government</i> .....	15
2.1 Wilayah Administratif/ <i>Administrative Area</i> .....	21
2.3 Pegawai Negeri Sipil/ <i>Government Employees</i> .....	23
Penduduk dan Ketenagakerjaan/ <i>Population and Employment</i> .....	27
3.1 Kependudukan/ <i>Population</i> .....	33
3.2 Ketenagakerjaan/ <i>Employment</i> .....	37
4.1 Pendidikan/ <i>Education</i> .....	53
4.2 Kesehatan/ <i>Health</i> .....	76
4.3 Agama/ <i>Religion</i> .....	86
4.5 Kemiskinan Dan Pembangunan Manusia/ <i>Poverty And Human Development</i> .....	90
4.6 Sosial Lainnya/ <i>Others Social</i> .....	91
Pertanian/ <i>Agriculture</i> .....	93
5.1 Tanaman Pangan/ <i>Food Crops</i> .....	103

5.2	<i>Hortikultura/ Horticulture</i> .....	109
5.3	<i>Perkebunan/ Estate Crops</i> .....	113
5.4	<i>Peternakan/ Livestock</i> .....	117
5.5	<i>Perikanan/ Fishery</i> .....	119
	<i>Industri, Pertambangan, Energi, dan Konstruksi/ Manufacturing, Mining, Energy, and Construction</i> .....	124
6.1	<i>Industri/ Manufacturing</i> .....	128
6.2	<i>Energi/ Energy</i> .....	129
6.3	<i>Konstruksi/ Construction</i> .....	135
	<i>Perdagangan/Trading</i> .....	139
	<i>Hotel dan Pariwisata/Hotel and Tourism</i> .....	147
	<i>Transportasi dan Komunikasi/Transportation and Communication</i> .....	155
9.1	<i>Transportasi/ Transportation</i> .....	163
9.2	<i>Pos Dan Telekomunikasi/ Post And Telecommunication</i> .....	165
	<i>Keuangan Daerah dan Harga/Regional Finance and Prices</i> .....	171
	<i>Pengeluaran Penduduk dan Konsumsi Makanan/Population Expenditure and Food Consumption</i> .....	181
	<i>Perbandingan Antar Kecamatan/District Comparison</i> .....	193

## DAFTAR TABEL/LIST OF TABLES

Geografi dan Iklim/Geography and Climate .....	1
1.1 Keadaan Geografi/ <i>Geography Condition</i> .....	7
1.1.1 Letak dan Luas Kecamatan Sukamara/ <i>Location and Area of Sukamara District</i> .....	7
1.1.2 Luas Wilayah Menurut Desa/Kelurahan di Kecamatan Sukamara, 2015/ <i>Total Area by District in Sukamara District, 2015</i> .....	8
1.1.3 Posisi dan Ketinggian Di Atas Permukaan Laut (DPL) Menurut Desa/Kelurahan di Kecamatan Sukamara, 2015/ <i>Position and Elevation of Meters Above the Sea Level by Village in Sukamara District, 2015</i> .....	9
1.1.4 Jarak dari Ibukota Kecamatan ke Ibukota Desa/Kelurahan di Sukamara (km)/ <i>Distances from Capital of District to Capital of District in Sukamara District (km)</i> .....	10
1.1.5 Nama-Nama Sungai yang Melintasi Wilayah Kecamatan Sukamara, 2015/ <i>Names of River Crossed Sukamara District Area, 2015</i> .....	11
1.2 Iklim/ <i>Climate</i> .....	12
1.2.1 Rata-rata Suhu Udara dan Kelembaban Menurut Bulan di Stasiun Pengamatan Pangkalan Bun, 2015/ <i>Average Temperature and Humidity by Month in Pangkalan Bun Observation Station, 2015</i> .....	12
1.2.2 Rata-rata Tekanan Udara, Kecepatan Angin dan Penyinaran Matahari Menurut Bulan di Stasiun Pengamatan Pangkalan Bun, 2015/ <i>Average Atmospheric Pressure, Wind Velocity and Duration of Sunshine by Month in Pangkalan Bun Observation Station, 2015</i> ....	13
1.2.3 Banyaknya Curah Hujan dan Hari Hujan Menurut Bulan di Stasiun Pengamatan Pangkalan Bun (mm), 2015/ <i>Amount of Precipitation and Number of Rainy Days by Month in Pangkalan Bun Observation Station (mm), 2015</i> .....	14
Pemerintahan/ <i>Government</i> .....	15
2.1 Wilayah Administratif/ <i>Administrative Area</i> .....	21
2.1.1 Banyaknya Rukun Warga (RW), Rukun Tetangga (RT) Menurut Desa/Kelurahan di Kecamatan Sukamara, 2015/ <i>Number of Citizen</i>	

	<i>Foundation, Neighbour Foundation by District in Sukamara District, 2015</i> .....	21
2.1.2	Desa/Kelurahan Menurut Desa/Kelurahan dan Klasifikasi Desa di Kecamatan Sukamara, 2015/ <i>Villages/Wards by District and Village Classification in Sukamara District, 2015</i> .....	22
2.2	Pegawai Negeri Sipil/ <i>Government Employees</i> .....	23
2.2.1	Banyaknya Pegawai Negeri Sipil Daerah menurut Dinas/Instansi Pemerintah dan Golongan di Kecamatan Sukamara, 2015/ <i>Number of Regional Government Civil Servants by Agency/ Government Institution and Rank in Sukamara District, 2015</i> .....	23
2.2.2	Banyaknya Pegawai Negeri Sipil Daerah menurut Dinas/Instansi Pemerintah dan Jenis Kelamin di Kecamatan Sukamara, 2015/ <i>Number of Regional Government Civil Servant by Agency/ Government Institution and Sex in Kalimantan Tengah Province, 2015</i> .....	24
2.2.3	Jumlah Pegawai Negeri Sipil Daerah Kecamatan menurut Unit Organisasi dan Tingkat Pendidikan di Kecamatan Sukamara, 2015/ <i>Number of Provincial Government Civil Servant by Organizational Units and Education Attainment in Sukamara District, 2015</i> .....	25
	<i>Penduduk dan Ketenagakerjaan/Population and Employment</i> .....	27
3.1	Kependudukan/ <i>Population</i> .....	33
3.1.1	Luas Wilayah, Jumlah Penduduk dan Kepadatan Penduduk menurut Desa/Kelurahan di Kecamatan Sukamara, 2015/ <i>Regional Area, Population and Population Density by District in Sukamara District, 2015</i> .....	33
3.1.2	Jumlah Rumah Tangga dan Banyaknya Penduduk Menurut Jenis Kelamin, Rasio Jenis Kelamin dan Menurut Desa/Kelurahan di Kecamatan Sukamara, 2015/ <i>Number of Household and Population by Sex, Sex Ratio and Village in Sukamara District, 2015</i> .....	34
3.1.3	Jumlah Penduduk Sukamara Menurut Kelompok Umur, Jenis Kelamin dan Rasio Jenis Kelamin, 2015/ <i>Number of Population at Sukamara by Age Group, Sex and Sex Ratio, 2015</i> .....	35
3.1.4	Persentase Penduduk Umur 10 Tahun Ke Atas Menurut Status Perkawinan dan Jenis Kelamin di Kecamatan Sukamara, 2015/ <i>Percentage Population Aged 10 Years and Over by Marriage Status and Sex in Sukamara District, 2015</i> .....	36

3.2	Ketenagakerjaan/ <i>Employment</i> .....	37
3.2.1	Jumlah Penduduk Berumur 15 Tahun Keatas Menurut Jenis Kegiatan Selama Seminggu yang Lalu di Kecamatan Sukamara, 2013-2015/ <i>Population Aged 15 Years and Over by Type of Activity During The Previous Week in Sukamara District,2013-2015</i> .....	37
3.2.2	Jumlah Penduduk Berumur 15 Tahun Keatas Menurut Jenis Kegiatan Selama Seminggu yang Lalu dan Jenis Kelamin di Kecamatan Sukamara, 2015/ <i>Population Aged 15 Years and Over by Type of Activity During The Previous Week and Sex in Sukamara District, 2015</i> .....	38
3.2.3	Jumlah Penduduk Berumur 15 Tahun Ke Atas Menurut Pendidikan Tertinggi yang Ditamatkan dan Jenis Kegiatan Selama Seminggu yang Lalu di Kecamatan Sukamara, 2015/ <i>Population Aged 15 Years and Over by Educational Attainment and Type of Activity During The Previous Week in Sukamara District, 2015</i> .....	39
3.2.4	Penduduk Usia 15 Tahun Ke Atas yang Bekerja Selama Seminggu yang Lalu menurut Lapangan Pekerjaan Utama dan Jenis Kelamin di Kecamatan Sukamara, 2015/ <i>Population of 15 Years at Age and Over Who Worked During the Previous Week by Main Industry and Sex in Sukamara District, 2015</i> .....	40
3.2.5	Jumlah Penduduk Berumur 15 Tahun Ke Atas yang Bekerja Menurut Kelompok Umur dan Jenis Kelamin di Kecamatan Sukamara, 2015/ <i>Population Aged 15 Years and Over Who Worked by Age Group and Sex in Sukamara District, 2015</i> .....	41
3.2.6	Jumlah Penduduk Berumur 15 Tahun Ke Atas yang Bekerja Selama Seminggu yang Lalu Menurut Jumlah Jam Kerja Pada Pekerjaan Utama dan Jenis Kelamin di Kecamatan Sukamara, 2015/ <i>Population Aged 15 Years and Over Who Worked During the Previous Week by Number of Working Hours on Main Industry and Sex in Sukamara District, 2015</i> .....	42
3.2.7	Jumlah Penduduk Berumur 15 Tahun Ke Atas yang Bekerja Selama Seminggu yang Lalu Menurut Jumlah Jam Kerja Seluruhnya dan Jenis Kelamin di Kecamatan Sukamara, 2015/ <i>Population Aged 15 Years and Over Who Worked During the Previous Week by Total Working Hours and Sex in Sukamara District, 2015</i> .....	43
3.2.8	Jumlah Penduduk Berumur 15 Tahun Ke Atas yang Bekerja Selama Seminggu yang Lalu Menurut Status Pekerjaan Utama dan Jenis Kelamin di Kecamatan Sukamara, 2015/ <i>Population Aged 15 Years</i>	

	<i>and Over Who Worked During the Previous Week by Main Employment Status and Sex in Sukamara District, 2015</i> .....	44
4.1	<i>Pendidikan/ Education</i> .....	53
4.1.1	<i>Persentase Penduduk Usia 7–24 Tahun Menurut Jenis Kelamin, Kelompok Umur Sekolah, dan Partisipasi Sekolah di Kecamatan Sukamara, 2015/ Percentage of Population Aged 7-24 Years by Sex, Age Group, and School Participation in Sukamara District, 2015</i> .....	53
4.1.2	<i>Angka Partisipasi Murni (APM) Menurut Jenjang Pendidikan dan Jenis Kelamin di Kecamatan Sukamara, 2015/ Net Enrolment Rate by Educational Level and Sex in Sukamara District, 2015</i> .....	54
4.1.3	<i>Angka Partisipasi Sekolah (APS) Penduduk Usia 7–24 Tahun Menurut Jenis Kelamin, Kelompok Umur Sekolah, Perkotaan dan Perdesaan di Kecamatan Sukamara, 2014-2015/ School Participation Ratio of Population Aged 7-24 Years by Sex, Age Group, Urban and Rural in Sukamara District, 2014-2015</i> .....	55
4.1.4	<i>Banyaknya Sekolah, Murid dan Guru menurut Jenis dan Status Sekolah di Kecamatan Sukamara, 2015/2016/ Number of Schools, Students and Teachers by Kind and Status of School in Sukamara District, 2015/2016</i> .....	56
4.1.5	<i>Rasio Murid Terhadap Guru menurut Jenis Sekolah di Kecamatan Sukamara, 2015/2016/ Student Ratio to Teacher by Schools in Sukamara District, 2015/2016</i> .....	57
4.1.6	<i>Banyaknya Sekolah, Murid dan Guru Taman Kanak-kanak (TK) menurut Desa/Kelurahan dan Status Sekolah di Kecamatan Sukamara, 2015/2016/ Number of Schools, Students and Teachers in Kindergarten Schools by Vilage/wards and Status of School in Sukamara District, 2015/2016</i> .....	58
4.1.7	<i>Banyaknya Sekolah, Murid dan Guru Taman Kanak-kanak (TK) menurut Desa/Kelurahan di Kecamatan Sukamara, 2015/2016/ Number of Schools, Students and Teachers in Kindergarten Schools by Vilage/wards in Sukamara District, 2015/2016</i> .....	59
4.1.8	<i>Banyaknya Sekolah, Murid dan Guru Sekolah Dasar (SD) menurut Desa/Kelurahan dan Status Sekolah di Kecamatan Sukamara, 2015/2016/ Number of Schools, Students and Teachers in State Elementary Schools by District and Status of School in Sukamara District, 2015/2016</i> .....	60



4.1.9	Banyaknya Sekolah, Murid dan Guru Sekolah Dasar (SD) menurut Desa/Kelurahan di Kecamatan Sukamara, 2015/2016/ <i>Number of Schools, Students and Teachers in Primary Schools by District in Sukamara District, 2015/2016</i> .....	61
4.1.10	Banyaknya Sekolah, Murid dan Guru Sekolah Menengah Pertama (SMP) menurut Desa/Kelurahan dan Status Sekolah di Kecamatan Sukamara, 2015/2016/ <i>Number of Schools, Students and Teachers in Junior High Schools by District and Status of School in Sukamara, 2015/2016</i> .....	62
4.1.11	Banyaknya Sekolah, Murid dan Guru Sekolah Menengah Pertama (SMP) menurut Desa/Kelurahan di Kecamatan Sukamara, 2015/2016/ <i>Number of Schools, Students and Teachers in Junior High Schools by District in Sukamara District, 2015/2016</i> .....	63
4.1.12	Banyaknya Sekolah, Murid dan Guru Sekolah Menengah Atas (SMA) menurut Desa/Kelurahan dan Status Sekolah di Kecamatan Sukamara, 2015/2016/ <i>Number of Schools, Students and Teachers in Senior High Schools by District/ Municipality and Status of School in Sukamara District, 2015/2016</i> .....	64
4.1.13	Banyaknya Sekolah, Murid dan Guru Sekolah Menengah Atas (SMA) menurut Desa/Kelurahan di Kecamatan Sukamara, 2015/2016/ <i>Number of Schools, Students and Teachers in Senior High Schools by District in Sukamara District, 2015/2016</i> .....	65
4.1.14	Banyaknya Sekolah, Murid dan Guru Sekolah Menengah Kejuruan (SMK) menurut Desa/Kelurahan dan Status Sekolah di Kecamatan Sukamara, 2015/2016/ <i>Number of Schools, Students and Teachers in Vocational Senior High Schools by District and Status of School in Sukamara District, 2015/2016</i> .....	66
4.1.15	Banyaknya Sekolah, Murid dan Guru Sekolah Menengah Kejuruan (SMK) menurut Desa/Kelurahan di Kecamatan Sukamara, 2015/2016/ <i>Number of Schools, Students and Teachers in Vocational Senior High Schools by District in Sukamara District, 2015/2016</i> .....	67
4.1.16	Banyaknya Sekolah, Murid dan Guru Raudhatul Athfal (RA)/Bustanul Athfal (BA) menurut Desa/Kelurahan dan Status Sekolah di Kecamatan Sukamara, 2015/2016/ <i>Number of Schools, Students and Teachers in Raudhatul Athfal/Bustanul Athfal by District and Status of School in Sukamara District, 2015/2016</i> .....	68
4.1.17	Banyaknya Sekolah, Murid dan Guru Raudhatul Athfal (RA)/Bustanul Athfal (BA) menurut Desa/Kelurahan di Kecamatan	

	<i>Sukamara, 2015/2016/ Number of Schools, Students and Teachers in Raudhatul Athfal/Bustanul Athfal by Village in Sukamara District, 2015/2016</i> .....	69
4.1.18	Banyaknya Sekolah, Murid dan Guru Madrasah Ibtidaiyah (MI) menurut Desa/Kelurahan dan Status Sekolah di Kecamatan Sukamara, 2015/2016/ <i>Number of Schools, Students and Teachers in Madrasah Ibtidaiyah by District and Status of School in Sukamara District, 2015/2016</i> .....	70
4.1.19	Banyaknya Sekolah, Murid dan Guru Madrasah Ibtidaiyah (MI) menurut Desa/Kelurahan di Kecamatan Sukamara, 2015/2016/ <i>Number of Schools, Students and Teachers in Madrasah Ibtidaiyah by District in Sukamara District, 2015/2016</i> .....	71
4.1.20	Banyaknya Sekolah, Murid dan Guru Madrasah Tsanawiyah (MTs) menurut Desa/Kelurahan dan Status Sekolah di Kecamatan Sukamara, 2015/2016/ <i>Number of Schools, Students and Teachers in Madrasah Tsanawiyah by District and Status of School in Sukamara District, 2015/2016</i> .....	72
4.1.21	Banyaknya Sekolah, Murid dan Guru Madrasah Tsanawiyah (MTs) menurut Desa/Kelurahan di Kecamatan Sukamara, 2015/2016/ <i>Number of Schools, Students and Teachers in Madrasah Tsanawiyah by District in Sukamara District, 2015/2016</i> .....	73
4.1.22	Banyaknya Sekolah, Murid dan Guru Madrasah Aliyah (MA) menurut Desa/Kelurahan dan Status Sekolah di Kecamatan Sukamara, 2015/2016/ <i>Number of Schools, Students and Teachers in Madrasah Aliyah by District and Status of School in Sukamara District, 2015/2016</i> .....	74
4.1.23	Banyaknya Sekolah, Murid dan Guru Madrasah Aliyah (MA) menurut Desa/Kelurahan di Kecamatan Sukamara, 2015/2016/ <i>Number of Schools, Students and Teachers in Madrasah Aliyah by District in Sukamara District, 2015/2016</i> .....	75
4.2	<i>Kesehatan/ Health</i> .....	76
4.2.1	Jumlah Fasilitas Kesehatan Menurut Desa/Kelurahan di Kecamatan Sukamara, 2015/ <i>Number of Health Facilities by District in Sukamara District, 2015</i> .....	76
4.2.2	Jumlah Tenaga Kesehatan Menurut Desa/Kelurahan di Kecamatan Sukamara, 2015/ <i>Number of Health Personnel by District in Sukamara District, 2015</i> .....	78

4.2.3	Banyaknya Dokter Spesialis, Dokter Umum, dan Dokter Gigi menurut Desa/Kelurahan di Kecamatan Sukamara, 2015/ <i>Number of Specialist Doctors, Generalist Doctor, and Dentist by District/ Municipality in Sukamara District, 2015</i> .....	79
4.2.4	Persentase Perempuan Pernah Kawin Berumur 15-49 Tahun Yang Melahirkan Anak Lahir Hidup (ALH) Menurut Desa/Kelurahan dan Penolong Proses Kelahiran di Kecamatan Sukamara, 2015/ <i>Percentage of Ever Married Women Aged 15–49 Years Who gave birth to Children Ever Born by District and Birth Attendant in Sukamara District, 2015</i> .....	80
4.2.5	Jumlah Kasus 10 Penyakit Terbanyak di Kecamatan Sukamara, 2015/ <i>Number of Cases of the 10 Most Diseases in Sukamara District, 2015</i> .....	81
4.2.6	Banyaknya Penderita dan Korban Penyakit Menular menurut Jenis Penyakit dan Desa/Kelurahan di Kecamatan Sukamara, 2015/ <i>Number of Patients and Victims of Infectious Diseases by Kind of Disease and Village in Sukamara District, 2015</i> .....	82
4.2.7	Jumlah Klinik Keluarga Berencana (KKB) dan Pos Pelayanan Keluarga Berencana Desa (PPKBD) Menurut Desa/Kelurahan di Kecamatan Sukamara, 2015/ <i>Number of Family Planning Clinics and Village Family Planning Service Units by District in Sukamara District, 2015</i> .....	83
4.2.8	Banyaknya Akseptor KB Aktif menurut Desa/Kelurahan dan Pemakaian Alat Kontrasepsi di Kecamatan Sukamara, 2015/ <i>Number of Active Acceptors by District and Contraceptive Used in Sukamara District, 2015</i> .....	84
4.3	Agama/ <i>Religion</i> .....	86
4.3.1	Persentase Pemeluk Agama menurut Desa/Kelurahan di Kecamatan Sukamara, 2015/ <i>Percentage Population by Religion and Village/wards in Sukamara District, 2015</i> .....	86
4.3.2	Banyaknya Tempat Ibadah menurut Kecamatan/ Kota di Kecamatan Sukamara, 2015/ <i>Number of Religious Workshop Facilities by District in Sukamara District, 2015</i> .....	88
4.3.3	Banyaknya Surat Nikah yang Dikeluarkan menurut Desa/Kelurahan di Kecamatan Sukamara, 2015/ <i>Number of Marriage Certificate Incurred by Village in Sukamara District, 2015</i> ...	89

4.4	Kemiskinan Dan Pembangunan Manusia/ <i>Poverty And Human Development</i> .....	90
4.4.1	Jumlah Keluarga Menurut Desa/Kelurahan dan Klasifikasi Keluarga di Kecamatan Sukamara, 2015/ <i>Number of Households by District and Household Classification in Sukamara District, 2015</i> .....	90
4.5	Sosial Lainnya/ <i>Others Social</i> .....	91
4.5.1	Persentase Rumah Tangga Menurut Tempat Pembuangan Akhir Tinja di Kecamatan Sukamara, 2015/ <i>Percentage of Household by Kind of Excreta Disposal in Sukamara District, 2015</i> .....	91
4.5.2	Jumlah Prasarana/Fasilitas Olah Raga Menurut Desa/Kelurahan di Kecamatan Sukamara, 2015/ <i>Number of Infrastructure/Sport Facilities order By District in Sukamara District, 2015</i> .....	92
	Pertanian/ <i>Agriculture</i> .....	93
5.1	Tanaman Pangan/ <i>Food Crops</i> .....	103
5.1.1	Luas Lahan Sawah Menurut Desa/Kelurahan dan Jenis Pengairan di Kecamatan Sukamara (hektar), 2015/ <i>Area of Wetland by Village/wards and Type of Irrigation in Sukamara District, 2015</i> .....	103
5.1.2	Luas Panen, Produksi dan Produktivitas Padi Sawah dan Padi Ladang Menurut Desa/Kelurahan di Kecamatan Sukamara, 2015/ <i>Harvested Area, Production and Productivity of Wetland Paddy and Dry Land Paddy by District in Sukamara District, 2015</i> .....	104
5.1.3	Luas Panen, Produksi dan Produktivitas Jagung, Kedelai, Kacang Tanah dan Kacang Hijau menurut Desa/Kelurahan di Kecamatan Sukamara, 2015/ <i>Harvested Area, Production, and Productivity of Maize, Soybean, Peanuts and Small Green Pea by District in Sukamara District, 2015</i> .....	106
5.1.4	Luas Panen, Produksi dan Produktivitas Ubi Kayu dan Ubi Jalar menurut Desa/Kelurahan di Kecamatan Sukamara, 2015/ <i>Harvested Area, Production, and Productivity of Cassava and Sweet Potato by District in Sukamara District, 2015</i> .....	108
5.2	Hortikultura/ <i>Horticulture</i> .....	109
5.2.1	Luas Panen Tanaman Sayuran menurut Desa/Kelurahan di Kecamatan Sukamara (Ha), 2015/ <i>Harvested Area of Vegetables by District in Sukamara District (Ha), 2015</i> .....	109
5.2.2	Produksi Tanaman Sayur-Sayuran menurut Desa/Kelurahan (Kuintal) di Kecamatan Sukamara, 2015/ <i>Production of Vegetables by District (Quintal) in Sukamara District, 2015</i> .....	110

5.2.3	Produksi Buah-Buahan menurut Desa/Kelurahan (Kuintal) di Kecamatan Sukamara, 2015/ <i>Production of Fruits by District (Quintal) in Sukamara District, 2015</i> .....	111
5.3	Perkebunan/ <i>Estate Crops</i> .....	113
5.3.1	Luas Areal Tanaman Perkebunan Besar Negara, Perkebunan Swasta, Perkebunan Rakyat menurut Desa/Kelurahan dan Jenis Tanaman di Kecamatan Sukamara (ha), 2015/ <i>Area of State, Private and Smallholders Plantation by Paddy by District and Kind of Crops in Sukamara District (ha), 2015</i> .....	113
5.3.2	Produksi Tanaman Perkebunan Besar Negara/ Perkebunan Swasta, Perkebunan Rakyat menurut Desa/Kelurahan dan Jenis Tanaman (ton) di Kecamatan Sukamara, 2015/ <i>Production of State, Private and Smallholders Plantation by District and Kind of Crops (ton) in Sukamara District, 2015</i> .....	115
5.4	Peternakan/ <i>Livestock</i> .....	117
5.4.1	Populasi Ternak Menurut Jenis Ternak dan Desa/Kelurahan di Kecamatan Sukamara, 2015/ <i>Population of Livestock and Poultry by Kind of Livestock and District in Sukamara District, 2015</i> .....	117
5.4.2	Populasi Unggas Menurut Jenis Unggas dan Desa/Kelurahan di Kecamatan Sukamara, 2015/ <i>Population of Poultry by Kind of Poultry and District in Sukamara District, 2015</i> .....	118
5.5	Perikanan/ <i>Fishery</i> .....	119
5.5.1	Jumlah Rumah Tangga Perikanan Tangkap Menurut Desa/Kelurahan dan Subsektor di Kecamatan Sukamara, 2015/ <i>Number of Fish Capture Households by District and Subsector in Sukamara District, 2015</i> .....	119
5.5.2	Produksi Perikanan Tangkap Menurut Desa/Kelurahan dan Subsektor di Kecamatan Sukamara (ton), 2015/ <i>Production of Fish Capture by District and Subsector in Sukamara District (ton), 2015</i> ...	120
5.5.3	Jumlah Rumah Tangga Perikanan Budidaya Menurut Desa/Kelurahan dan Jenis Budidaya di Kecamatan Sukamara, 2015 / <i>Number of Fish Aquaculture Households by District and Type of Aquaculture in Sukamara District, 2015</i> .....	121

5.5.4	Produksi Perikanan Budidaya Menurut Desa/Kelurahan dan Jenis Budidaya di Kecamatan Sukamara (ton), 2015/ <i>Production of Fish Aquaculture by District and Type of Aquaculture in Sukamara District (ton), 2015</i> .....	122
5.5.5	Banyaknya Perahu/Kapal Penangkapan Ikan menurut Jenisnya dan Desa/Kelurahan di Kecamatan Sukamara, 2015/ <i>Number of Fishing Boat by It's Kind and District in Sukamara District, 2015</i> .....	123
	Industri, Pertambangan, Energi, dan Konstruksi/ <i>Manufacturing, Mining, Energy, and Construction</i> .....	124
6.1	Industri/ <i>Manufacturing</i> .....	128
6.1.1	Jumlah Unit Usaha dan Jumlah Tenaga Kerja Industri Kecil Menengah menurut Jenis Industri, 2015/ <i>Number of Units and Labor of Small-Middle Industries by Industry Kinds, 2015</i> .....	128
6.2	Energi/ <i>Energy</i> .....	129
6.2.1	Daya Terpasang, Produksi, dan Distribusi Lisrik PT. PLN Wilayah Kecamatan Sukamara, 2015/ <i>Installed Power, Production, and Distributions PT. PLN Sukamara District, 2015</i> .....	129
6.2.2	Banyaknya Pelanggan Lisrik PT. PLN Menurut Desa/Kelurahan di Kecamatan Sukamara, 2015/ <i>Numbers of PT. PLN Customers by District in Sukamara District, 2015</i> .....	130
6.2.3	Persentase Rumah Tangga Menurut Sumber Penerangan Utama dan Tipe Daerah di Kecamatan Sukamara, 2015/ <i>Household Percentage by Primary Source of Lighting and Area Type in Sukamara District, 2015</i> .....	131
6.2.4	Persentase Rumah Tangga Menurut Bahan Bakar/Energi Utama Untuk Memasak dan Tipe Daerah di Kecamatan Sukamara, 2015/ <i>Household Percentage by Primary Main Fuel for Cooking and Area Type in Sukamara District, 2015</i> .....	133
6.2.5	Banyaknya Pelanggan PDAM menurut Jenis Konsumen di Kecamatan Sukamara, 2015/ <i>Number of Drinking Water Regional Company Clients by Kind of Consumers in Sukamara District, 2015</i> ...	134
6.3	Konstruksi/ <i>Construction</i> .....	135
6.3.1	Pelaksanaan Prona yang Dilaksanakan oleh Kantor Wilayah Badan Pertanahan di Kecamatan Sukamara, 2015/ <i>Number of Prona Programme by Regional Office of National Land Board in Sukamara District, 2015</i> .....	135

6.3.2	Banyaknya Surat Izin Mendirikan Bangunan (IMB) yang Dikeluarkan menurut Desa/Kelurahan di Kecamatan Sukamara, 2015/ <i>Number of Issued Building Certificate by Village in Sukamara District, 2015</i> .....	138
	Perdagangan/Trading .....	139
7.1	Banyaknya Perusahaan menurut Bentuk Perusahaan dan Desa/Kelurahan di Kecamatan Sukamara, 2015/ <i>Number of Company by Type and District in Sukamara District, 2015</i> .....	144
7.2	Banyaknya Pedagang Menurut Jenis Pedagang dan Desa/Kelurahan di Kecamatan Sukamara, 2015/ <i>Number of Trader by Type and District in Sukamara District, 2015</i> .....	145
7.3	Jumlah Koperasi Menurut Jenisnya dan Desa/Kelurahan di Kecamatan Sukamara, 2015/ <i>Number of Cooperation by Type and District in Sukamara District, 2015</i> .....	146
	Hotel dan Pariwisata/Hotel and Tourism .....	147
8.1	Banyaknya Hotel dan Rumah Makan menurut Desa/Kelurahan di Kecamatan Sukamara, 2015/ <i>Number of Hotels and Restaurant by District in Sukamara District, 2015</i> .....	153
8.2	Jumlah Akomodasi Hotel Menurut Desa/Kelurahan di Kecamatan Sukamara, 2015/ <i>Number of Hotel Accomodations by District in Sukamara District, 2015</i> .....	154
	Transportasi dan Komunikasi/Transportation and Communication .....	155
9.1	Transportasi/ <i>Transportation</i> .....	163
9.1.1	Lalu Lintas Penumpang dan Barang Angkutan Kapal Dirinci per Bulan di Kecamatan Sukamara, 2015/ <i>Passengers and Cargo Ship Transport Traffics by Months in Sukamara District, 2015</i> .....	163
9.1.2	Lalu Lintas Barang yang Dibongkar dan Dimuat Antar Pulau Dirinci per Bulan di Kecamatan Sukamara, 2015/ <i>Load and Unload Cargo Inter Island Traffics by Month in Sukamara District, 2015</i> .....	164
9.2	Pos Dan Telekomunikasi/ <i>Post And Telecommunication</i> .....	165
9.2.1	Jumlah Kantor Pos Pembantu Menurut Desa/Kelurahan di Kecamatan Sukamara, 2012-2015/ <i>Number of Auxiliary Post Office by District in Sukamara District, 2012-2015</i> .....	165
9.2.2	Lalu Lintas Pos Indonesia dan Giro di Kecamatan Sukamara, 2013-2015/ <i>Traffics of Indonesian Post and Giro in Sukamara, 2013-2015</i> .....	166

9.2.3	Persentase Rumah Tangga Menurut Anggota Rumah Tangga Yang Menguasai Telepon Seluler (HP) dan Daerah Tempat Tinggal di Kecamatan Sukamara, 2015/ <i>Percentage Household by Family Members Who Have Mobile Phone and Living Area in Sukamara District, 2015</i> .....	167
9.2.4	Persentase Rumah Tangga Menurut Anggota Rumah Tangga Yang Menguasai Telepon Seluler (HP) dan Daerah Tempat Tinggal di Kecamatan Sukamara, 2015/ <i>Percentage Household by Active Phone Numbers Owned by Family Members and Living Area in Sukamara District, 2015</i> .....	168
9.2.5	Persentase Penduduk Menurut Daerah Tempat Tinggal dan Akses Terhadap Internet Dalam 3 Bulan Terakhir di Kecamatan Sukamara, 2015/ <i>Percentage Household by Living Area and Internet Access For 3 Months in Sukamara District, 2015</i> .....	169
	<b>Kuangan Daerah dan Harga/Regional Finance and Prices</b> .....	171
10.2	Perkembangan Indikator Perbankan di Kecamatan Sukamara, 2011-2015/ <i>Banking Indicator Developments in Sukamara District, 2011-2015</i> .....	177
10.3	Rata-rata Harga Beberapa Barang Pokok per Bulan di Kecamatan Sukamara (Rupiah), 2015/ <i>Average of Staple Price by Months in Sukamara District, 2015</i> .....	178
	<b>Pengeluaran Penduduk dan Konsumsi Makanan/Population Expenditure and Food Consumption</b> .....	181
11.1	Pengeluaran Rata-rata per Kapita Sebulan Menurut Kelompok Barang Makanan di Kecamatan Sukamara, 2015/ <i>Average Expenditures per Capita a Month by Group of Food in Sukamara District, 2015</i> .....	187
11.2	Persentase Pengeluaran Rata-rata per Kapita Sebulan Menurut Kelompok Barang Makanan di Kecamatan Sukamara, 2015/ <i>Percentage Average Expenditures per Capita a Month by Group of Food in Sukamara District, 2015</i> .....	188
11.3	Pengeluaran Rata-rata per Kapita Sebulan Menurut Kelompok Barang Non Makanan di Kecamatan Sukamara, 2015/ <i>Average Expenditures per Capita a Month by Group of Non Food in Sukamara District, 2015</i> .....	189
11.4	Persentase Pengeluaran Rata-rata per Kapita Sebulan Menurut Kelompok Barang Non Makanan di Kecamatan Sukamara, 2015/	



	<i>Percentage Average Expenditures per Capita a Month by Group of Non Food in Sukamara District, 2015</i> .....	190
11.5	Persentase Pengeluaran Per Kapita Sebulan Menurut Golongan dan Jenis Pengeluaran di Kecamatan Sukamara, 2015/ <i>Percentage of Expenditure Per Capita a Month by Class and Kinds of Expenditure in Sukamara District, 2015</i> .....	191
11.6	Persentase Pengeluaran Per Kapita Sebulan Menurut Golongan dan Tipe Daerah di Kecamatan Sukamara, 2015/ <i>Percentage of Expenditure Per Capita a Month by Class and Living Area in Sukamara District, 2015</i> .....	192
	Perbandingan Antar Kecamatan/ <i>District Comparison</i> .....	193
12.1	Luas Wilayah, Jumlah Penduduk dan Kepadatan Penduduk menurut Kecamatan di Kabupaten Sukamara, 2015/ <i>Regional Area, Population and Population Density by District in Sukamara Regency, 2015</i> .....	199
12.2	Jumlah Penduduk dan Laju Pertumbuhan Penduduk menurut Kecamatan di Kabupaten Sukamara, 2010, 2014 dan 2015/ <i>Population and Annual Growth Rate of Population by District/Municipality in Sukamara Regency, 2010, 2014 and 2015</i> ....	200
12.3	Penduduk menurut Jenis Kelamin dan Rasio Jenis Kelamin menurut Kecamatan di Kabupaten Sukamara, 2015/ <i>Population by Sex and Sex Ratio by District/Municipality in Sukamara Regency, 2015</i> .....	201

## DAFTAR GAMBAR/LIST OF FIGURES

1.1 Rata-rata Jumlah Hari Hujan di Kecamatan Sukamara, 2015/ <i>The Average Rainfall in Sukamara District, 2015</i> .....	5
1.2 Jarak dari Ibukota Kecamatan ke Ibukota Desa/Kelurahan di Kecamatan Sukamara, 2015/ <i>Distances From Capital of District to Capital of Village in Sukamara District, 2015</i> .....	5
2.1 Komposisi Pegawai Negeri Sipil (PNS) Daerah menurut Tingkat Pendidikan di Kecamatan Sukamara, 2015/ <i>Composition of Regional Government Civil Servant by Education Attainment in Sukamara District, 2015</i> .....	19
3.1 Piramida Penduduk Kecamatan Sukamara (dalam jiwa), 2015/ <i>Population Pyramid of Sukamara District (in person), 2015</i> .....	32
4.1 Banyaknya Sekolah menurut Jenis dan Status Sekolah, 2014/2015/ <i>Number of School by Kind and Status of School, 2014/2015</i> .....	51
4.2 Jumlah Fasilitas Kesehatan di Kecamatan Sukamara, 2015/ <i>Number of Health Facilities in Sukamara District, 2015</i> .....	51
5.1 Populasi Ternak Menurut Jenis Ternak di Kecamatan Sukamara, 2015/ <i>Population of Livestock by Kind of Livestock in Sukamara District, 2015</i> .....	101
5.2 Produksi Perikanan Tangkap Menurut Desa/ Kelurahan di Kecamatan Sukamara (ton), 2015/ <i>Production of Fish Capture by Village/wards in Sukamara District (ton), 2015</i> .....	101
6.1 Persentase Surat Izin Mendirikan Bangunan (IMB) yang Dikeluarkan menurut Desa/Kelurahan di Kecamatan Sukamara, 2015/ <i>Percentage Number of Issued Building Certificate by Village in Sukamara District, 2015</i> .....	127
7.1 Banyaknya Pedagang Menurut Jenis Pedagang di Kecamatan Sukamara, 2015/ <i>Number of Trader by Type in Sukamara District, 2015</i> .....	143
8.1 Banyaknya Akomodasi, Kamar, dan Tempat Tidur menurut Desa/Kelurahan, 2015/ <i>Number of Accomodations, Rooms, and Beds by District, 2015</i> .....	151

9.1 Persentase Rumah Tangga Menurut Anggota Rumah Tangga Yang Menguasai Telepon Seluler (HP) dan Daerah Tempat Tinggal di Kecamatan Sukamara, 2015/ Percentage Household by Family Members Who Have Mobile Phone and Living Area in Sukamara District, 2015 .....	161
10.1 Banyaknya Nasabah Bank di Kecamatan Sukamara, 2011-2015/ Number of Bank Customers in Sukamara District, 2011-2015 .....	175
11.1 Persentase Pengeluaran Rata-Rata Perkapita Sebulan Untuk Makanan dan Bukan Makanan, 2015/ Percentage of Per Capita Average Expenditure a Month of Food and Non Food, 2015 .....	185
12.1 Jenis Kelamin Penduduk menurut Kecamatan di Kabupaten Sukamara, 2015/ <i>Population by Sex by District in Sukamara Regency, 2015</i> .....	197

<http://sukamarakab.bps.go.id/>



## PENJELASAN UMUM/ EXPLANATORY NOTES

Tanda-tanda, satuan-satuan dan lain-lainnya yang digunakan dalam publikasi ini adalah sebagai berikut:

*Symbols, units and other which were used in this publication, are as follows :*

### 1. TANDA-TANDA/SYMBOLS

Data tidak tersedia/ <i>Data not available</i>	:	...
Tidak ada atau nol / <i>Null or zero</i>	:	—
Data dapat diabaikan/ <i>Data negligible</i>	:	0
Tanda decimal/ <i>Decimal point</i>	:	,
Data tidak dapat ditampilkan/ <i>Not applicable</i>	:	NA
Angka perkiraan/ <i>Estimated figures</i>	:	e
Angka sementara/ <i>Preliminary figures</i>	:	x
Angka sangat sementara/ <i>Very preliminary figures</i>	:	xx
Angka diperbaiki/ <i>Revised figures</i>	:	r

### 2. SATUAN/UNITS

barel/ <i>barrel</i>	:	158,99 liter/ <i>litres</i> = 1/6,2898 m <sup>3</sup>
hektar (ha)/ <i>hectare (ha)</i>	:	10 000 m <sup>2</sup>
kilometer (km)/ <i>kilometres (km)</i>	:	1 000 meter/ <i>meters</i> (m)
knot/ <i>knot</i>	:	1,8523 km/jam (km/hour)
kuintal/ <i>quintal</i>	:	100 kg
KWh	:	1 000 Watt <i>hour</i>
MWh	:	1 000 KWh
liter (untuk beras)/ <i>litre (for rice)</i>	:	0,80 kg
ons/ <i>ounce</i>	:	28,31 gram/ <i>grams</i>
ton	:	1 000 kg

Satuan lain: buah, dus, butir, helai/lembar, kaleng, batang, pulsa, ton kilometer (ton-km), jam, menit, persen (%).

*Other units: unit, pack, pieces, sheet, tin, pulse, ton-kilometres(ton-km), hour, minute, percent (%).*

Perbedaan angka di belakang koma disebabkan oleh pembulatan angka.

*The difference in decimal numbers is caused by rounding.*



# GEOGRAFI DAN IKLIM

*Geography and Climate*

**BAB**

CHAPTER

**1**

**15** Hari  
Days

**Curah hujan**  
*Precipitations*

191,43 mm<sup>3</sup>

**Luas wilayah daratan**  
*Land Area*

**1.028 Km<sup>2</sup>**





## PENJELASAN TEKNIS

## TECHNICAL NOTES

- |  |   |
|--|---|
| <p>1. Ibu kota Kecamatan adalah ibu kota atau tempat kedudukan pusat pemerintahan dari sebuah Kecamatan. Pada sebuah ibu kota Kecamatan terdapat Kantor Camat.</p>                                   | <p>1. <i>Capital of District is a capital or center place of government from a district. In a Capital of District, it has a Regent Office with.</i></p>                                   |
| <p>2. Meter di atas permukaan laut (disingkat mdpl) adalah istilah untuk menjelaskan ketinggian suatu tempat dari permukaan laut, dinyatakan dalam meter.</p>  | <p>2. <i>Metres in above means sea level (MASML) is a standard metric measurement in metres of the elevation or altitude of a location in reference to a historic mean sea level.</i></p> |
| <p>3. Kecamatan Sukamara di bagian utara dibatasi Kecamatan Balai Riam, sedangkan di bagian selatan berbatasan dengan Kecamatan Pantai Lunci.</p>  | <p>3. <i>In the north, Sukamara district is bordered by Balai Riam District, in the south bordered by Pantai Lunci District.</i></p>  |
| <p>4. Sebelah barat berbatasan dengan Kecamatan Manis Mata, Kabupaten Ketapang, Kalimantan Barat, dan sebelah timur berbatasan dengan Kecamatan Kotawaringin Lama, Kabupaten Kotawaringin Barat.</p> | <p>4. <i>In the west, bordered by Manis Mata District, Ketapang Regency, West Borneo and in the east bordered by Kotawaringin Lama District, Kotawaringin Barat Regency.</i></p>          |
| <p>5. Seperti Kecamatan lainnya di Kalimantan Tengah, Kecamatan Sukamara memiliki iklim tropis yang dipengaruhi oleh musim hujan dan musim kemarau.</p>  | <p>5. <i>Like other Districts in Kalimantan Tengah, Sukamara District has tropical climate that influenced by dry season and rainy season.</i></p>  |
| <p>6. Wilayah Kecamatan Sukamara dapat dikatakan termasuk daerah rendah dengan ketinggian berkisar antara 0–100 m serta kemiringan 0-15 derajat.</p>   | <p>6. <i>Sukamara District area can be said to include low area with elevation from 0-100 m and the slope 0-15 degrees.</i></p>   |

## ULASAN

Kecamatan Sukamara terletak antara 2°17' Lintang Selatan 2°46' Lintang Selatan dan 111°06' Bujur Timur-111°25' Bujur Timur. Kecamatan Sukamara merupakan Kecamatan dengan luas wilayah terbesar di Kabupaten Sukamara, sebesar 1.028 km<sup>2</sup> atau 26,86 persen dari luas Kabupaten Sukamara.

Sukamara terdiri dari delapan Desa/Kelurahan. Ibu kota Kecamatan Sukamara terletak pada Kelurahan Padang. Tujuh Desa/Kelurahan lainnya yaitu Mendawai, Natai Sedawai, Pudu, Karta Mulya, Sukaraja, Pangkalan Muntai dan Petarikan. Dari delapan Desa/Kelurahan tersebut, Kelurahan Padang merupakan Desa/Kelurahan terluas di Kecamatan Sukamara, seluas 156 km<sup>2</sup>, dan yang terkecil adalah Desa Pudu dengan luas 101 km<sup>2</sup>.

Karakteristik wilayah di Kecamatan Sukamara bagian barat, Selatan dan timur memiliki ketinggian 5-20 m di atas permukaan laut sehingga kebanyakan berupa dataran dan daerah rawa, sedangkan wilayah utara merupakan wilayah yang agak tinggi berkisar 5-30 m di atas permukaan laut, dimana berupa daerah dataran dengan diselingi oleh perbukitan kecil.

Suhu rata-rata di Kecamatan Sukamara pada tahun 2015 sebesar 21,8°C, dengan suhu minimum pada 19,8°C dan suhu maksimum pada 23,6°C. Kelembaban di Kecamatan Sukamara pada tahun 2015 berada di antara 83 – 92 persen, dengan rata-rata 90,43 persen.

## DESCRIPTION

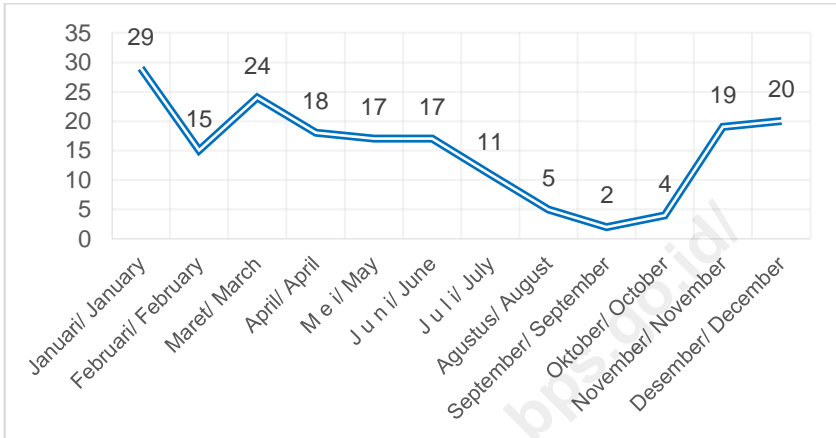
*Sukamara District is located between 2°19' south latitude-3°07' south latitude and from 110°25' east longitude-111°09' east longitude. Sukamara District is the second smallest District in Central Kalimantan, around 3.827 km<sup>2</sup>, or around 2,49 persen of Central Kalimantan area.*

*Sukamara District consist of five districts. The District capital located in Sukamara districts. Four other districts are Jelai, Pantai Luci, Balai Riam, and Permata Kecubung. Of those five districts, Sukamara is the widest districts in Sukamara District, around 1.028 km<sup>2</sup>, and Balai Riam is the smallest districts, around 539 km<sup>2</sup>.*

*Characteristics of the region in west and north Sukamara District is 7-100 m elevation above the sea level, while south area is the lowland adjoin The Sea of Java.*

*The average temperatures in Sukamara District in 2015 is 26,9°C, with minimum temperature is 22,7°C and maximum temperature is 33,6°C. Humidity in Sukamara District in 2014 are between 83- 92 percent, with average of 90,43%.*

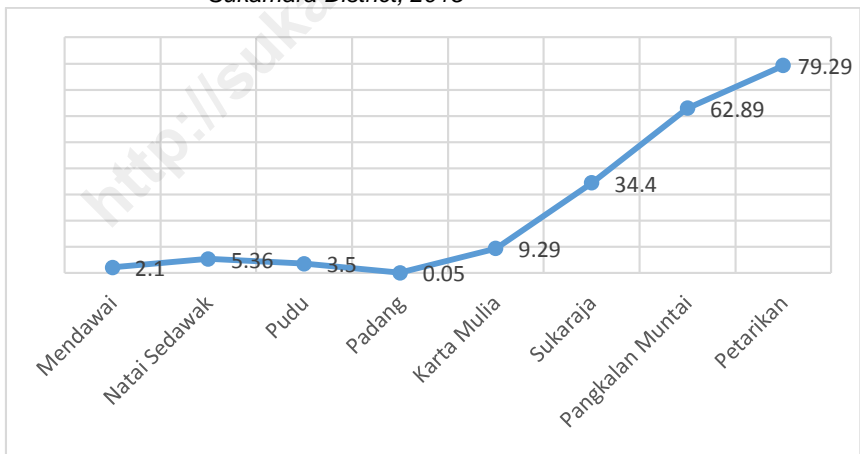
**Gambar 1.1** Rata-rata Jumlah Hari Hujan di Kecamatan Sukamara, 2015  
*Figure 1.1 The Average Rainfall in Sukamara District, 2015*



Sumber : Badan Meteorologi Klimatologi dan Geofisika (BMKG) – Stasiun Meteorologi Pangkalan Bun, Kotawaringin Barat

Source : BMKG – Pangkalan Bun Meteorology Station of Kotawaringin Barat

**Gambar 1.2** Jarak dari Ibukota Kecamatan ke Ibukota Desa/Kelurahan di Kecamatan Sukamara, 2015  
*Figure 1.2 Distances From Capital of District to Capital of Village in Sukamara District, 2015*



Sumber : Sekretariat Daerah Kabupaten Sukamara

Source : Regional Government of Sukamara Regency



## 1.1 KEADAAN GEOGRAFI

### GEOGRAPHY CONDITION

**Tabel** 1.1.1 **Letak dan Luas Sukamara**  
*Table Location and Area of Sukamara District*

<b>Letak/Location</b>	2°17' Lintang Selatan <i>South Latitude</i>	-	2°46' Lintang Selatan <i>South Latitude</i>
	111°6' Bujur Timur <i>East Longitude</i>	-	111°25' Bujur Timur <i>East Longitude</i>
<b>Batas/Border</b>			
<b>Utara/North</b>	Kecamatan Balai Riam <i>Balai Riam District</i>		
<b>Timur/East</b>	Kecamatan Kotawaringin Lama, Kotawaringin Barat <i>Kotawaringin Lama District, Kotawaringin Barat</i>		
<b>Selatan/South</b>	Kecamatan Pantai Lunci <i>Pantai Lunci district</i>		
<b>Barat/West</b>	Kecamatan Manis Mata, Kalimantan Barat <i>Manis Mata District, Kalimantan Barat</i>		
<b>Luas/Area</b>	1.028 KM <sup>2</sup>		

Sumber : Pemerintah Daerah Kabupaten Sukamara  
*Source : Regional Government of Sukamara Regency*

**Tabel 1.1.2 Luas Wilayah Menurut Desa/Kelurahan di Kecamatan Sukamara, 2015**  
*Table Total Area by District in Sukamara District, 2015*

<b>Desa/Kelurahan/ Village/Wards</b>	<b>Luas/ Area (km<sup>2</sup>)</b>	<b>Persentase/ Percentage</b>
(1)	(2)	(3)
1. Mendawai	147,00	14.30
2. Natai Sedawak	134,00	13.04
3. P u d u	101,00	9.82
4. P a d a n g	156,00	15,18
5. Karta Mulya	148,00	14,40
6. Sukaraja	107,00	10,41
7. Pangkalan Muntai	112,00	10,89
8. Petarikan	123,00	11,96
<b>Kecamatan Sukamara</b>	<b>1 028,00</b>	<b>100,00</b>

Sumber : Sekretariat Daerah Kabupaten Sukamara  
 Source : Regional Government of Sukamara Regency

**Tabel 1.1.3** **Posisi dan Ketinggian Di Atas Permukaan Laut (DPL) Menurut Desa/Kelurahan di Kecamatan Sukamara, 2015**

*Position and Elevation of Meters Above the Sea Level by Village in Sukamara District, 2015*

<b>Desa/Kelurahan/ Village/Wards</b>	<b>Bujur/ Longitude</b>	<b>Lintang/ Latitude</b>	<b>Tinggi DPL/ Elevation of MASML (m)</b>
(1)	(2)	(3)	(4)
1. Mendawai	111 <sup>o</sup> 10'07"	2 <sup>o</sup> 43'19"	5 - 20
2. Natai Sedawak	111 <sup>o</sup> 10'11"	2 <sup>o</sup> 45'09"	5 - 20
3. P u d u	111 <sup>o</sup> 10'17"	2 <sup>o</sup> 44'02"	5 - 20
4. P a d a n g	111 <sup>o</sup> 10'28"	2 <sup>o</sup> 42'32"	5 - 20
5. Karta Mulya	111 <sup>o</sup> 14'22"	2 <sup>o</sup> 40'57"	5 - 20
6. Sukaraja	111 <sup>o</sup> 15'20"	2 <sup>o</sup> 29'08"	5 - 30
7. Pangkalan Muntai	111 <sup>o</sup> 14'55"	2 <sup>o</sup> 23'33"	5 - 30
8. Petarikan	111 <sup>o</sup> 09'57"	2 <sup>o</sup> 25'56"	5 - 30

Koordinat diambil pada posisi kantor desa/kelurahan berada

Sumber : Sekretariat Daerah Kabupaten Sukamara

Source : Regional Government of Sukamara Regency

**Tabel** 1.1.4 **Jarak dari Ibukota Kecamatan ke Ibukota Desa/Kelurahan di Sukamara (km)**  
*Distances from Capital of District to Capital of District in Sukamara District (km)*

<b>Desa/Kelurahan/ Village/Wards</b>	<b>Jarak/ Distance (km)</b>
(1)	(3)
1. Mendawai	2,10
2. Natai Sedawak	5,36
3. P u d u	3,50
4. P a d a n g	0,05
5. Karta Mulya	9,29
6. Sukaraja	34,40
7. Pangkalan Muntai	62,89
8. Petarikan	79,29
<b>Rata-rata/</b> <i>Average</i>	<b>24,61</b>

Sumber : Sekretariat Daerah Kabupaten Sukamara  
 Source : Regional Government of Sukamara Regency



**Tabel** 1.1.5 **Nama-Nama Sungai yang Melintasi Wilayah Kecamatan Sukamara, 2015**  
*Names of River Crossed Sukamara District Area, 2015*

<b>Nama Sungai/ Name of The River</b>	<b>Panjang/ Length (km)</b>	<b>Desa/kelurahan yang dilalui/ Village/Countryside Crossed</b>
(1)	(2)	(3)
1. Sungai Jelai	209,22	Mendawai, Natai Sedawak
2. Sungai Mapam	120,7	Padang, Karta Mulya, Petarikan

Sumber : Sekretariat Daerah Kabupaten Sukamara

Source : Regional Government of Sukamara Regency

## 1.2 IKLIM CLIMATE

**Tabel 1.2.1 Rata-rata Suhu Udara dan Kelembaban Menurut Bulan di Stasiun Pengamatan Pangkalan Bun, 2015**  
*Average Temperature and Humidity by Month in Pangkalan Bun Observation Station, 2015*

Bulan/Month	Suhu Udara/ Temperature (°C)			Kelembaban Udara/ Humidity (%)		
	Maksimum/ Maximum	Min	Rata-rata/ Average	Maksimum/ Maximum	Min	Rata-rata/ Average
(1)	(2)	(3)	(4)	(5)	(6)	(7)
Januari/ January	32.6	23.2	25,9	100,0	65,7	91,2
Februari/ February	32.5	22.2	26,0	100,0	64,0	89,3
Maret/ March	32.2	23.2	26,3	100,0	65,0	91,7
April/ April	32.1	23.4	26,8	100,0	63,0	90,5
Mei/ May	32.4	23.6	27,1	99,1	68,3	88,9
Juni/ June	33.6	21.6	26,7	99,1	66,2	88,4
Juli/ July	33.8	20.2	26,6	98,2	64,5	85,9
Agustus/ August	34.8	19.8	26,2	98,2	59,0	84,0
September/ September	35.2	20.2	26,4	100,0	56,1	83,9
Oktober/ October	34.8	20.5	26,8	100,0	59,4	86,1
November/ November	35.2	22	27,3	98,3	56,0	87,0
Desember/ December	35.9	22	27,1	99,1	60,5	87,3

Sumber : Badan Meteorologi Klimatologi dan Geofisika (BMKG) – Stasiun Meteorologi Pangkalan Bun, Kotawaringin Barat

Source : BMKG – Pangkalan Bun Meteorology Station of Kotawaringin Barat

**Tabel 1.2.2 Rata-rata Tekanan Udara, Kecepatan Angin dan Penyinaran Matahari Menurut Bulan di Stasiun Pengamatan Pangkalan Bun, 2015**

*Average Atmospheric Pressure, Wind Velocity and Duration of Sunshine by Month in Pangkalan Bun Observation Station, 2015*

Bulan/Month	Tekanan Udara Atmospheric Pressure (mb)	Kecepatan Angin Wind Velocity (knot)	Penyinaran Matahari Duration of Sunshine (%)
(1)	(2)	(3)	(4)
Januari/ January	1 010,8	2,6	62,7
Februari/ February	1 010,8	2,8	60,0
Maret/ March	1 011,4	1,8	52,6
April/ April	1 010,2	1,6	56,9
Mei/ May	1 010,8	2,4	65,9
Juni/ June	1 010,6	2,8	64,8
Juli/ July	1 011,3	3,4	85,0
Agustus/ August	1 011,5	3,8	83,2
September/ September	1 011,5	4,0	40,5
Oktober/ October	1 011,6	2,7	25,6
November/ November	1 009,8	1,7	57,1
Desember/ December	1 010,9	2,0	54,9

Sumber : Badan Meteorologi Klimatologi dan Geofisika (BMKG) – Stasiun Meteorologi Pangkalan Bun, Kotawaringin Barat

Source : BMKG – Pangkalan Bun Meteorology Station of Kotawaringin Barat

**Tabel** 1.2.3 **Banyaknya Curah Hujan dan Hari Hujan Menurut Bulan di Stasiun Pengamatan Pangkalan Bun (mm), 2015**

*Amount of Precipitation and Number of Rainy Days by Month in Pangkalan Bun Observation Station (mm), 2015*

<b>Bulan/ Month</b>	<b>Curah Hujan Precipitation (mm<sup>3</sup>)</b>	<b>Hari Hujan Rainy Days</b>
(1)	(2)	(3)
Januari/ January	219,80	29
Februari/ February	325,80	15
Maret/ March	263,60	24
April/ April	353,30	18
Mei/ May	239,80	17
Juni/ June	97,50	17
Juli/ July	56,40	11
Agustus/ August	12,60	5
September/ September	19,50	2
Oktober/ October	66,70	4
November/ November	131,00	19
Desember/ December	511,10	20
<b>Rata-rata/Mean</b>	<b>191,43</b>	<b>15</b>

Sumber : Badan Meteorologi Klimatologi dan Geofisika (BMKG) – Stasiun Meteorologi Pangkalan Bun, Kotawaringin Barat

Source : BMKG – Pangkalan Bun Meteorology Station of Kotawaringin Barat





## PENJELASAN TEKNIS

1. Pada tanggal 10 April 2002, Kecamatan Kotawaringin Barat resmi memekarkan 2 Kabupaten, yaitu Kabupaten Lamandau dan Kabupaten Sukamara.
2. Bupati pertama Kabupaten Sukamara dipimpin oleh Drs. H. Nawawi Mahmuda. Kecamatan Sukamara baru mengalami tiga kali pergantian jabatan bupati. Bupati yang menjabat saat ini adalah Bapak H. Ahmad Dirman yang terpilih langsung melalui pemilihan umum kepala daerah tahun 2013.
3. Sampai saat ini, Kecamatan Sukamara terdiri dari 5 Desa/Kelurahan dengan 3 kelurahan dan 29 desa. Berdasarkan kriteria dari PMD-Departemen Dalam Negeri seluruh 32 desa/kelurahan di Kecamatan Sukamara diklasifikasikan sebagai Swakarsa (transisional).
4. DPRD merupakan lembaga perwakilan rakyat yang dipilih langsung oleh rakyat daerah dan melaksanakan fungsi-fungsi tertentu.

## TECHNICAL NOTES

1. *In April 10<sup>th</sup> 2002, Kotawaringin Barat officially expands two regencies, those are Lamandau District and Sukamara District.*
2. *First regent of Sukamara District is led by Drs. H. Nawawi Mahmuda. Until now, Sukamara District only had three changes of regents. H. Ahmad Dirman is responsible regent at this time directly elected through public election of regional heads in 2013.*
3. *Until now, Sukamara District consisted of 5 districts which covered 3 wards and 29 villages. According to criteria of PMD(Home Affairs Department) all 32 villages/wards in Sukamara District are classified as Self-Developing (transisional).*
4. *Regional Representatives Council is a local people's representative institution which is chosen directly in public election and carry out local government functions*

## ULASAN

Sampai saat ini, Kecamatan Sukamara terdiri dari 8 Desa/Kelurahan dengan 2 kelurahan dan 6 desa. Terdapat 8 desa/kelurahan dengan klasifikasi Swakarsa.

Sistem penyelenggaraan pemerintahan yang efektif dan efisien tidak terlepas dari peran aparatur sipil negara. Tidak hanya kuantitas tetapi juga kualitas ASN berperan penting demi lancarnya kegiatan pemerintahan. Pada tahun 2015 jumlah Pegawai Negeri Sipil Daerah Kecamatan Sukamara sebanyak 47 orang. Sebagian besar Pegawai Negeri Sipil berpendidikan SLTA, yaitu 49 persen.

## DESCRIPTION

*Until now, Sukamara District consisted of 5 districts which covered 3 wards and 29 villages. There are 32 villages/wards which classified as Self-Developing.*

*The effective and efficiency governance system are related to the role of civilian state officers. Not only the quantity but also quality of ASN, takes an important part for the effectiveness of the government activities. In 2015 the number of Civil Servants in Sukamara District were 47 people. Most of them were high school degree of Civil Servants, which were 49%.*

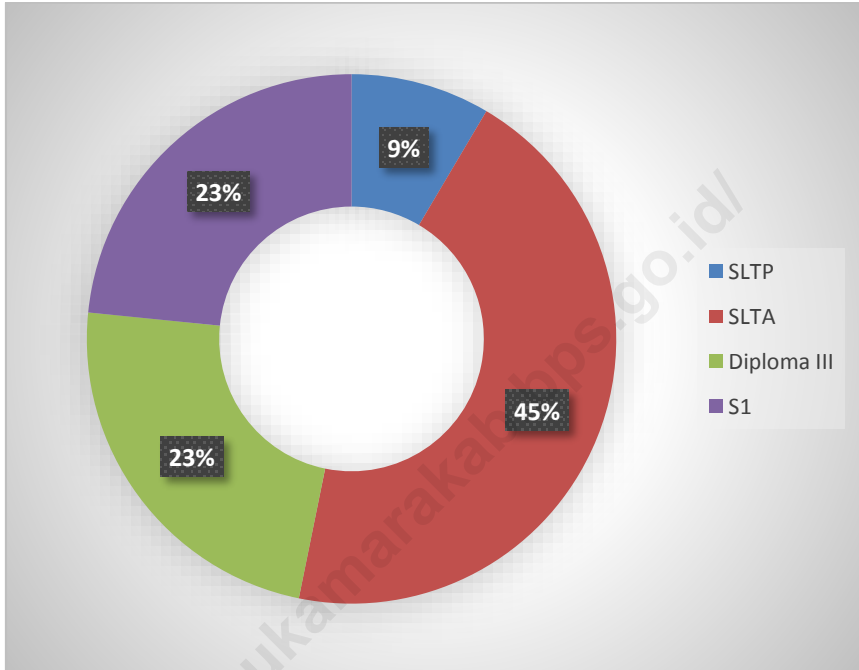


**Gambar**  
*Figure*

2.1

**Komposisi Pegawai Negeri Sipil (PNS) Daerah menurut Tingkat Pendidikan di Kecamatan Sukamara, 2015**

*Composition of Regional Government Civil Servant by Education Attainment in Sukamara District, 2015*



Sumber : Badan Kepegawaian Pendidikan dan Pelatihan Kabupaten Sukamara  
Source : Civil Organization of Education and Training of Sukamara Regency



## 2.1 WILAYAH ADMINISTRATIF ADMINISTRATIVE AREA

**Tabel**  
*Table*

**2.1.1 Banyaknya Rukun Warga (RW), Rukun Tetangga (RT) Menurut Desa/Kelurahan di Kecamatan Sukamara, 2015**  
*Number of Citizen Foundation, Neighbour Foundation by District in Sukamara District, 2015*

<b>Desa/Kelurahan/ Village/Wards</b>	<b>RW/ Citizen Foundation</b>	<b>RT/ Neighbour Foundation</b>
(1)	(4)	(5)
1. Mendawai	4	14
2. Natai Sedawak	3	3
3. P u d u	-	2
4. P a d a n g	4	14
5. Karta Mulya	2	6
6. Sukaraja	-	2
7. Pangkalan Muntai	2	10
8. Petarikan	2	4
<b>Jumlah/Total</b>	<b>17</b>	<b>55</b>

Sumber : Sekretariat Daerah Kabupaten Sukamara

Source : Regional Government of Sukamara Regency

**Tabel** 2.1.2 **Desa/Kelurahan Menurut Desa/Kelurahan dan Klasifikasi Desa di Kecamatan Sukamara, 2015**  
*Villages/Wards by District and Village Classification in Sukamara District, 2015*

<b>Desa/Kelurahan/ Village/Wards</b>	<b>Swadaya/ Innate Energy</b>	<b>Swakarsa/ Self- Developing</b>	<b>Swasembada/ Self- Supporting</b>
(1)	(2)	(3)	(4)
1. Mendawai	-	√	-
2. Natai Sedawak	-	√	-
3. P u d u	-	√	-
4. P a d a n g	-	√	-
5. Karta Mulya	-	√	-
6. Sukaraja	-	√	-
7. Pangkalan Muntai	-	√	-
8. Petarikan	-	√	-
<b>Jumlah/Total</b>	-	<b>8</b>	-

Sumber : Badan Pemberdayaan Masyarakat dan Desa Kabupaten Sukamara  
 Source : Village and People Development Board of Sukamara Regency

## 2.3 PEGAWAI NEGERI SIPIL GOVERNMENT EMPLOYEES

**Tabel 2.3.1** Banyaknya Pegawai Negeri Sipil Daerah menurut Dinas/Instansi Pemerintah dan Golongan di Kecamatan Sukamara, 2015  
*Number of Regional Government Civil Servants by Agency/ Government Institution and Rank in Sukamara District, 2015*

Dinas/Instansi Pemerintah/ Agency/ Government Institution	Gol I/ First Group	Gol II/ Second Group	Gol III/ Third Group	Gol IV/ Fourth Group	Jumlah/ Total
(1)	(2)	(3)	(4)	(5)	(6)
1. Kecamatan Sukamara	2	13	12	2	29
2. Kelurahan Mendawai	0	6	3	0	9
3. Kelurahan Padang	0	4	5	0	9
<b>Jumlah/Total</b>	<b>2</b>	<b>23</b>	<b>20</b>	<b>2</b>	<b>47</b>

Sumber : Badan Kepegawaian Pendidikan dan Pelatihan Kabupaten Sukamara  
Source : Civil Organization of Education and Training of Sukamara Regency

**Tabel 2.3.2** Banyaknya Pegawai Negeri Sipil Daerah menurut Dinas/Instansi Pemerintah dan Jenis Kelamin di Kecamatan Sukamara, 2015

*Number of Regional Government Civil Servant by Agency/ Government Institution and Sex in Kalimantan Tengah Province, 2015*

Dinas/Instansi Pemerintah/ Agency/ Government Institution	Jenis Kelamin/ Sex		Jumlah/ Total
	Laki-laki/ Male	Perempuan/ Female	
(1)	(2)	(3)	(4)
1. Kecamatan Sukamara	17	12	29
2. Kelurahan Mendawai	5	4	9
3. Kelurahan Padang	4	5	9
<b>Jumlah/Total</b>	26	21	47

Sumber : Badan Kepegawaian Pendidikan dan Pelatihan Kabupaten Sukamara  
Source : Civil Organization of Education and Training of Sukamara Regency

**Tabel 2.3.3** Jumlah Pegawai Negeri Sipil Daerah Kecamatan menurut Unit Organisasi dan Tingkat Pendidikan di Kecamatan Sukamara, 2015  
*Number of Provincial Government Civil Servant by Organizational Units and Education Attainment in Sukamara District, 2015*

Dinas/Instansi Pemerintah/ Agency/ Government Institution	Tingkat Pendidikan/ Education Attainment						
	SD	SLTP	SLTA	Dip- loma I/II	Aka- demi/ DIII	S1	S2
(1)	(2)	(3)	(4)	(5)	(6)	(7)	(8)
1. Desa/Kelurahan Sukamara	-	3	13	-	5	8	-
2. Kelurahan Mendawai	-	1	5	-	2	1	-
3. Kelurahan Padang	-	-	3	-	4	2	-
<b>Jumlah/Total</b>	-	4	21	-	11	11	-

Sumber : Badan Kepegawaian Pendidikan dan Pelatihan Kabupaten Sukamara  
 Source : Civil Organization of Education and Training of Sukamara Regency



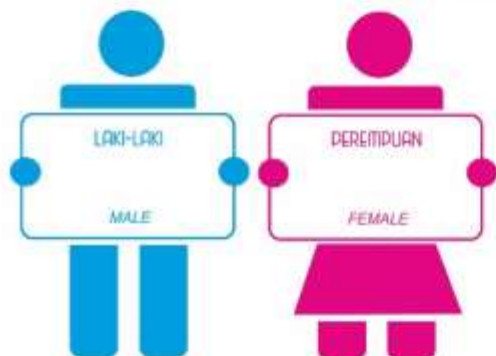


# PENDUDUK DAN KETENAGAKERJAAN

*Population and Employment*

**BAB**  
CHAPTER

**3**



<http://sukamaraka.hps.go.id/>



## PENJELASAN TEKNIS

## TECHNICAL NOTES

1. Sumber utama data kependudukan adalah sensus penduduk yang dilaksanakan setiap sepuluh tahun sekali. Sensus Penduduk telah dilaksanakan sebanyak enam kali sejak Indonesia merdeka yaitu tahun 1961, 1971, 1980, 1990, 2000 dan 2010. Dalam publikasi ini, data hasil SP2010 yang disajikan merupakan angka tetap atau dari hasil pengolahan.
  2. **Kepadatan penduduk** adalah banyaknya penduduk per kilometer persegi.
  3. **Rasio jenis kelamin** adalah perbandingan antara banyak-nya penduduk laki-laki dengan banyaknya penduduk perempuan pada suatu daerah dan waktu tertentu. Biasanya dinyatakan dengan banyaknya penduduk laki-laki untuk 100 penduduk perempuan.
  4. **Rumah tangga** adalah seseorang atau sekelompok orang yang mendiami sebagian atau seluruh bangunan fisik / sensus, dan biasanya tinggal bersama serta pengelolaan makanan dari satu dapur. Yang dimaksud makan dari satu dapur adalah jika pengurusan kebutuhan sehari-harinya dikelola bersama-sama menjadi satu.
  5. **Rata-rata anggota rumah tangga** adalah angka yang menunjukkan rata-rata jumlah anggota rumah tangga per rumah tangga.
1. *The main source of demographic data is the population census, which is conducted every ten years. Population Census has been conducted six times since Indonesia's independence: 1961, 1971, 1980, 1990, 2000 and 2010. In this publication, the data SP2010 presented is a final figure or from the results of processing.*
  2. ***Population density** is the number of inhabitants per square kilometer.*
  3. ***Sex ratio** is the ratio of males population in a given area and time usually expressed as the number of males for every 100 females.*
  4. ***Household** is an individual or group of people living in a physical/census building unit or part of it and usually commit on a common provision for food and other essential of living. Common provision for food means one organizing daily needs for all of household members.*
  5. ***Average household size** is the average number of household members per household.*

6. Sumber utama data ketenagakerjaan adalah Survei Angkatan Kerja Nasional (Sakernas). Survei ini khusus dirancang untuk mengumpulkan informasi/data ketenagakerjaan.
  7. **Penduduk usia kerja** adalah penduduk yang berumur 15 tahun ke atas.
  8. **Angkatan kerja** adalah penduduk usia kerja (15 tahun ke atas) yang bekerja, atau punya pekerjaan namun sementara tidak bekerja dan pengangguran.
  9. **Bekerja** adalah melakukan pekerjaan dengan maksud memperoleh atau membantu memperoleh pendapatan atau keuntungan dan lamanya bekerja paling sedikit 1 jam secara terus menerus dalam seminggu yang lalu (termasuk pekerja keluarga tanpa upah yang membantu dalam suatu usaha/kegiatan ekonomi).
  10. **Lapangan usaha** adalah bidang kegiatan dari pekerjaan/tempat bekerja dimana seseorang bekerja. Klasifikasi lapangan usaha mengikuti Klasifikasi Baku Lapangan Usaha Indonesia (KBLI) dalam 1 digit.
6. *The main source of employment data is National Labour Force Survey (Sakernas). This survey is specifically designed to collect information on labour force statistics.*
  7. ***Working age population** is persons of 15 years and over.*
  8. ***Labor force or economically active** are persons of 15 years and over, who in the previous week were working, temporarily absent from work but having jobs and unemployment.*
  9. ***The concept of working** means activity intended to earn income by doing work or helping to do work at least one hour continuously during the reference week (including unpaid family worker/s for any economic activity).*
  10. *Industry field of a person's activity or establishment. The classification of industries follows the Indonesia Standard Industrial Classification (KBLI) in one digit.*

**ULASAN**

Jumlah penduduk Kecamatan Sukamara pada tahun 2015 sebanyak 24.297 jiwa dengan kepadatan penduduk sebanyak 24 orang per km<sup>2</sup>. Kelurahan Mendawai merupakan Desa/Kelurahan dengan penduduk terbanyak, yaitu 10.729 jiwa. Rasio Jenis Kelamin merupakan perbandingan antara jumlah penduduk laki-laki dan perempuan. Rasio Jenis Kelamin pada tahun 2015 sebesar 1,11. Artinya pada wilayah dengan 100 perempuan, terdapat 113 laki-laki pada wilayah tersebut. Rasio Ketergantungan Kecamatan Sukamara pada tahun 2015 sebesar 46,75. Hal ini menggambarkan dalam 100 orang usia produktif harus menanggung 47 orang usia non produktif.

Sektor pertanian masih merupakan tulang punggung sebagian besar masyarakat Kecamatan Sukamara. Sub sektor perkebunan dengan komoditas kelapa sawit merupakan primadona Kecamatan ini.

Angkatan kerja di Kecamatan Sukamara masih pada tahap yang kurang baik secara pendidikan. Pada tahun 2015, angkatan kerja yang bekerja secara aktif didominasi oleh tingkat pendidikan tamat SD dan belum bersekolah.

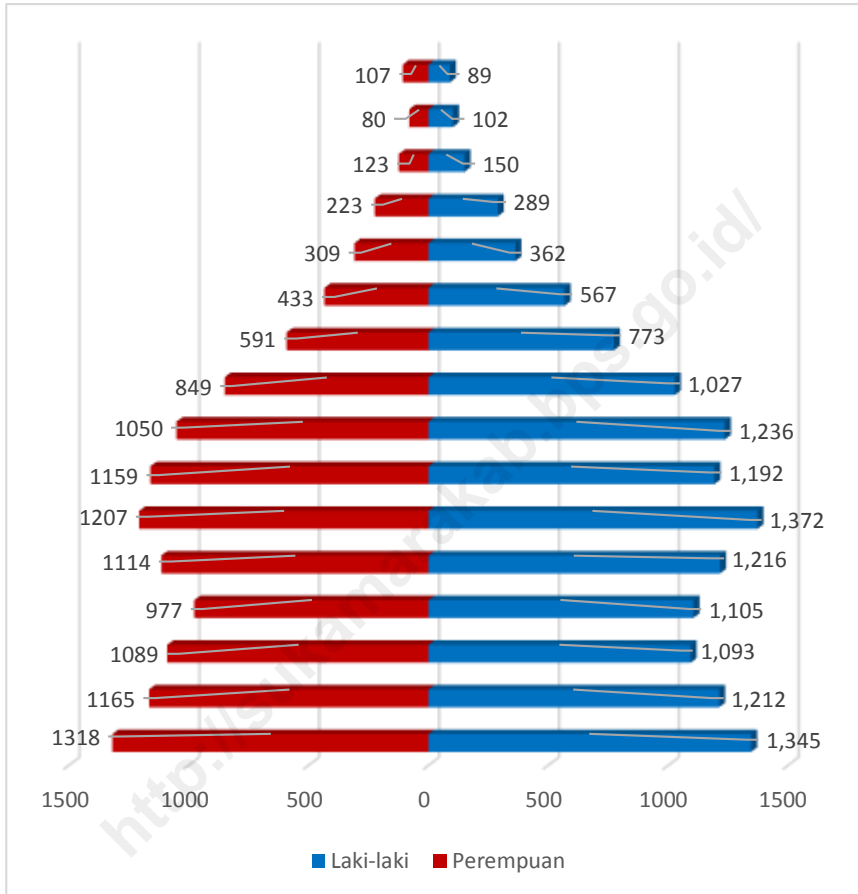
**DESCRIPTION**

*Number of citizens in Sukamara District in 2015 were 24.297 people with the density of citizens were 14 people per km<sup>2</sup>. Mendawai wards is the district with the highest number of citizen, 10.729 people. Sex ratio is the comparison between male and female citizens. Sex ratio in 2015 were 1,11. It means in area which has 100 female, that area has 111 male too. Dependency Ratio of Sukamara District in 2014 were 46,75. It can be seen that in 100 people of productive age should be responsible for 47 persons of non-productive people.*

*Agricultural is the most important sector for most of citizens in Sukamara District. An agricultural sector with oil palm commodity is the most popular commodity in this District.*

*Economically active in Sukamara District is still in low grade based on educational attainment. In 2015, economically active working is dominated by primary school graduated and no school.*

**Gambar 3.1** Piramida Penduduk Kecamatan Sukamara (dalam jiwa), 2015  
*Figure 3.1* Population Pyramid of Sukamara District (in person), 2015



Sumber : Badan Pusat Statistik Kabupaten Sukamara  
 Source : BPS – Statistics of Sukamara Regency

### 3.1 KEPENDUDUKAN POPULATION

**Tabel** 3.1.1 **Luas Wilayah, Jumlah Penduduk dan Kepadatan Penduduk menurut Desa/Kelurahan di Kecamatan Sukamara, 2015**  
*Regional Area, Population and Population Density by District in Sukamara District, 2015*

<b>Desa/Kelurahan/ Village/Wards</b>	<b>Luas/ Area (Km<sup>2</sup>)</b>	<b>Penduduk (jiwa)/ Population (person)</b>	<b>Persentase Penduduk Percentage of Total Population</b>	<b>Kepadatan Penduduk per km<sup>2</sup>/ Population Density Per sq.km</b>
(1)	(2)	(3)	(4)	(5)
1. Mendawai	147	10 726	43,03	73
2. Natai Sedawak	134	1 592	6,39	12
3. P u d u	101	605	2,43	6
4. P a d a n g	156	4 802	19,26	31
5. Karta Mulya	148	3 248	13,03	22
6. Sukaraja	107	610	2,45	6
7. Pangkalan Muntai	112	2 480	9,95	22
8. Petarikan	123	864	3,47	7
<b>Kecamatan Sukamara</b>	<b>1 028</b>	<b>24 927</b>	<b>100,00</b>	<b>24</b>

Sumber : Badan Pusat Statistik Kabupaten Sukamara  
Source : BPS – Statistics of Sukamara Regency

**Tabel 3.1.2** Jumlah Rumah Tangga dan Banyaknya Penduduk Menurut Jenis Kelamin, Rasio Jenis Kelamin dan Menurut Desa/Kelurahan di Kecamatan Sukamara, 2015  
*Number of Household and Population by Sex, Sex Ratio and Village in Sukamara District, 2015*

Desa/Kelurahan/ Village/Wards	Jumlah Rumah Tangga/ Number of househo ld	Jenis Kelamin/ Sex		Jumlah/ Total	Rasio Jenis Kelamin/ Sex Ratio
		Laki- Laki/ Male	Perem- puan/ Female		
(1)	(2)	(3)	(4)	(5)	(6)
1. Mendawai	2810	5.569	5.157	10.726	108
2. Natai Sedawak	438	833	759	1.592	110
3. P u d u	165	316	289	605	109
4. P a d a n g	1271	2.511	2.291	4.802	110
5. Karta Mulya	881	1.760	1.488	3.248	118
6. Sukaraja	181	320	290	610	110
7. Pangkalan Muntai	650	1.359	1.121	2.480	121
8. Petarikan	270	463	401	864	115
<b>Jumlah/ Total</b>	<b>6 665</b>	<b>13.131</b>	<b>11.796</b>	<b>24.927</b>	<b>111</b>
2014	6 381	12 544	11 277	23 821	111
2013	6 140	11 956	10 788	22 744	111
2012	5 610	10 958	9 852	20 810	111
2011	5 324	10 447	9 399	19 846	111

Sumber : Badan Pusat Statistik Kabupaten Sukamara  
 Source : BPS – Statistics of Sukamara Regency



**Tabel** 3.1.3 **Jumlah Penduduk Sukamara Menurut Kelompok Umur, Jenis Kelamin dan Rasio Jenis Kelamin, 2015**  
*Table*

*Number of Population at Sukamara by Age Group, Sex and Sex Ratio, 2015*

<b>Kelompok Umur/ Age Group</b>	<b>Laki-laki/ Male</b>	<b>Perempuan/ Female</b>	<b>Jumlah/ Total</b>	<b>Rasio Jenis Kelamin/ Sex Ratio</b>
(1)	(2)	(3)	(4)	(5)
0 – 4	1 345	1 318	2 662	102
5 – 9	1 212	1 165	2 376	104
10 – 14	1 093	1 089	2 181	100
15 – 19	1 105	977	2 082	113
20 – 24	1 216	1 114	2 330	109
25 – 29	1 372	1 207	2 579	114
30 – 34	1 192	1 159	2 351	103
35 – 39	1 236	1 050	2 287	118
40 – 44	1 027	849	1 877	121
45 – 49	773	591	1 365	131
50 – 54	567	433	1 001	131
55 – 59	362	309	671	117
60 – 64	289	223	513	129
65 – 69	150	123	274	122
70 – 74	102	80	182	127
75 +	89	107	196	83
<b>Jumlah/ Total</b>	<b>13 131</b>	<b>11 796</b>	<b>24 927</b>	<b>111</b>

Sumber : Badan Pusat Statistik Kabupaten Sukamara  
 Source : BPS – Statistics of Sukamara Regency

**Tabel 3.1.4** **Persentase Penduduk Umur 10 Tahun Ke Atas Menurut Status Perkawinan dan Jenis Kelamin di Kecamatan Sukamara, 2015**

*Percentage Population Aged 10 Years and Over by Marriage Status and Sex in Sukamara District, 2015*

Status Perkawinan/ <i>Marital Status</i>	Jenis Kelamin/ Sex (%)		Jumlah/ Total (%)
	Laki-Laki/ <i>Male</i>	Perempuan/ <i>Female</i>	
(1)	(2)	(3)	(4)
1. Belum Kawin/ <i>Single</i>	33.49	24.47	29.30
2. Kawin/ <i>Married</i>	62.82	67.22	64.86
3. Cerai Hidup/ <i>Divorced</i>	1.35	1.68	1.50
4. Cerai Mati/ <i>Widowed</i>	2.35	6.62	4.33

Sumber : Badan Pusat Statistik Kabupaten Sukamara

Source : BPS – Statistics of Sukamara Regency

### 3.2 KETENAGAKERJAAN EMPLOYMENT

**Tabel 3.2.1** Jumlah Penduduk Berumur 15 Tahun Keatas Menurut Jenis Kegiatan Selama Seminggu yang Lalu di Kecamatan Sukamara, 2013-2015  
*Population Aged 15 Years and Over by Type of Activity During The Previous Week in Sukamara District, 2013-2015*

Jenis Kegiatan Utama/ Main Activity	2013	2014	2015
(1)	(2)	(3)	(4)
<b>I Angkatan Kerja</b> <i>Economically Active</i>	<b>27 049</b>	<b>28 558</b>	<b>28 349</b>
1. Bekerja <i>Employed</i>	26 554	28 081	27 021
2. Pengangguran*) <i>Looking for Work</i>	495	477	1328
<b>II Bukan Angkatan Kerja</b> <i>Non Economically Active</i>	<b>8 806</b>	<b>9254</b>	<b>11 242</b>
<b>Jumlah/Total</b>	<b>35 855</b>	<b>37 812</b>	<b>39 591</b>
<b>Tingkat Partisipasi Angkatan Kerja /Economically Active Participation Rate</b>	<b>75,44</b>	<b>75,53</b>	<b>71,60</b>
<b>Tingkat Pengangguran/Unemployment Rate</b>	<b>1,83</b>	<b>1,67</b>	<b>4,68</b>

Sumber : Survei Angkatan Kerja Nasional Agustus 2015, Badan Pusat Statistik Kabupaten Sukamara

Source : August 2015 National Labor Force Survey, BPS – Statistics of Sukamara Regency

**Tabel** 3.2.2 **Jumlah Penduduk Berumur 15 Tahun Keatas Menurut Jenis Kegiatan Selama Seminggu yang Lalu dan Jenis Kelamin di Kecamatan Sukamara, 2015**  
*Population Aged 15 Years and Over by Type of Activity During The Previous Week and Sex in Sukamara District, 2015*

Jenis Kegiatan Utama/ Main Activity (1)	Jenis Kelamin/ Sex		
	Laki-laki Male (2)	Perempuan/ Female (3)	Jumlah Total (4)
<b>I Angkatan Kerja</b> <i>Economically Active</i>	<b>18 888</b>	<b>9 461</b>	<b>28 349</b>
1. Bekerja <i>Employed</i>	17 749	9 272	27 021
2. Pengangguran*) <i>Looking for Work</i>	1 139	189	1 328
<b>II Bukan Angkatan Kerja</b> <i>Non Economically Active</i>	<b>2 502</b>	<b>8 740</b>	<b>11 242</b>
<b>Jumlah/ Total</b>	<b>21 390</b>	<b>18 201</b>	<b>39 591</b>
<b>Tingkat Partisipasi Angkatan Kerja /Economically Active Participation Rate</b>	<b>88.303</b>	<b>51.981</b>	<b>70.142</b>
<b>Tingkat Pengangguran/Unemployment Rate</b>	<b>6.030</b>	<b>1.998</b>	<b>8.028</b>

Sumber : Survei Angkatan Kerja Nasional Agustus 2015, Badan Pusat Statistik Kabupaten Sukamara

Source : August 2015 National Labor Force Survey, BPS – Statistics of Sukamara Regency

**Tabel 3.2.3** Jumlah Penduduk Berumur 15 Tahun Ke Atas Menurut Pendidikan Tertinggi yang Ditamatkan dan Jenis Kegiatan Selama Seminggu yang Lalu di Kecamatan Sukamara, 2015

*Population Aged 15 Years and Over by Educational Attainment and Type of Activity During The Previous Week in Sukamara District, 2015*

Pendidikan Tertinggi yang Ditamatkan/ <i>Educational Attainment</i>	Angkatan Kerja/ <i>Economically Active</i>			Bukan Angkatan Kerja/ <i>Economically Inactive</i>
	Bekerja/ <i>Working</i>	Pengangguran Terbuka*)/ <i>Unemployment</i>	Jumlah/ <i>Total</i>	
(1)	(2)	(3)	(4)	(5)
Tidak/Belum Pernah Sekolah <i>No Schooling</i>	6 961	223	7 184	10 277
Sekolah Dasar/ <i>Primary School</i>	7 736	132	7 868	11 706
Sekolah Menengah Pertama/ <i>Junior High School</i>	3 778	88	3 866	6 380
Sekolah Menengah Atas/ <i>Senior High School</i>	5 138	667	5 805	6 778
Sekolah Menengah Atas Kejuruan/ <i>Vocational Senior High School</i>	1 042	178	1 220	1 891
Diploma/Perguruan Tinggi <i>Diploma/Undergraduate/Postgraduate</i>	2 366	40	2 406	2 559
<b>Jumlah/Total</b>	<b>27 021</b>	<b>1 328</b>	<b>28 349</b>	<b>39 591</b>

Ket : \*) Pengangguran terdiri dari :

1. Mencari Pekerjaan
2. Mempersiapkan Usaha
3. Merasa tidak mungkin mendapat pekerjaan
4. Sudah punya pekerjaan tetapi belum mulai bekerja

Sumber : Survei Angkatan Kerja Nasional Agustus 2015, Badan Pusat Statistik Kabupaten Sukamara

Source : August 2015 National Labor Force Survey, BPS – Statistics of Sukamara Regency

**Tabel** 3.2.4 **Penduduk Usia 15 Tahun Ke Atas yang Bekerja Selama Seminggu yang Lalu menurut Lapangan Pekerjaan Utama dan Jenis Kelamin di Kecamatan Sukamara, 2015**

*Population of 15 Years at Age and Over Who Worked During the Previous Week by Main Industry and Sex in Sukamara District, 2015*

Lapangan Pekerjaan Utama/ Main Industry	Jenis Kelamin/ Sex		Jumlah/ Total
	Laki-laki/ Male	Perempuan/ Female	
(1)	(2)	(3)	(4)
1. Pertanian/Agriculture	9 863	3 266	13 129
2. Pertambangan dan Penggalian/ Mining and Quarrying	331	178	509
3. Industri Pengolahan/ Manufacturing	220	381	601
4. Listrik, Gas, Air Bersih/ Electricity, Gas and Water Supply	35	0	35
5. Konstruksi/Construction	1 539	45	1 584
6. Perdagangan, Hotel dan Restoran/Trade, Hotel and Restaurant	1 545	2 701	4 246
7. Transportasi, Pergudangan dan Komunikasi/Transportation, Storage and Communication	623	0	623
8. Keuangan, Perbankan dan Jas Perusahaan/Finance, Banking and Business Services	140	51	191
9. Jasa-jasa/Services	3 453	2 650	6 103
<b>Jumlah/Total</b>	<b>17 749</b>	<b>9 272</b>	<b>27 021</b>

Sumber : Survei Angkatan Kerja Nasional Agustus 2015, Badan Pusat Statistik Kabupaten Sukamara

Source : August 2015 National Labor Force Survey, BPS – Statistics of Sukamara Regency

**Tabel 3.2.5** Jumlah Penduduk Berumur 15 Tahun Ke Atas yang Bekerja Menurut Kelompok Umur dan Jenis Kelamin di Kecamatan Sukamara, 2015  
*Population Aged 15 Years and Over Who Worked by Age Group and Sex in Sukamara District, 2015*

Kelompok Umur/ Age Group	Jenis Kelamin/ Sex		
	Laki-laki/ Male	Perempuan/ Female	Jumlah/ Total
(1)	(2)	(3)	(4)
15-19	451	294	745
20-24	2 192	1 136	3 328
25-29	2 891	1 559	4 450
30-34	2 687	1 094	3 781
35-39	2 784	1 511	4 295
40-44	2 080	1 180	3 260
45-49	1 608	773	2 381
50-54	1 207	786	1 993
55-59	821	309	1 130
60+	1 028	630	1 658
<b>Jumlah/Total</b>	<b>17 749</b>	<b>9 272</b>	<b>27 021</b>

Sumber : Survei Angkatan Kerja Nasional Agustus 2015, Badan Pusat Statistik Kabupaten Sukamara  
 Source : August 2015 National Labor Force Survey, BPS – Statistics of Sukamara Regency

**Tabel** 3.2.6 **Jumlah Penduduk Berumur 15 Tahun Ke Atas yang Bekerja Selama Seminggu yang Lalu Menurut Jumlah Jam Kerja Pada Pekerjaan Utama dan Jenis Kelamin di Kecamatan Sukamara, 2015**

*Population Aged 15 Years and Over Who Worked During the Previous Week by Number of Working Hours on Main Industry and Sex in Sukamara District, 2015*

Jumlah Jam Kerja Seluruhnya (jam)/ Total Working Hours (hours)	Jenis Kelamin/ Sex		
	Laki-laki/ Male	Perempuan/ Female	Jumlah/ Total
(1)	(2)	(3)	(4)
0 <sup>1</sup>	602	519	1 121
1-14	503	570	1 073
15-24	1 685	550	2 235
25-34	2 291	1 364	3 655
35-40	4 131	2 430	6 561
41+	8 537	3 839	12 376
<b>Jumlah/ Total</b>	<b>17 749</b>	<b>9 272</b>	<b>27 021</b>

Keterangan/Note: <sup>1</sup>Sementara tidak bekerja/Temporarily out of work

Sumber : Survei Angkatan Kerja Nasional Agustus 2015, Badan Pusat Statistik Kabupaten Sukamara

Source : August 2015 National Labor Force Survey, BPS – Statistics of Sukamara Regency



**Tabel 3.2.7** Jumlah Penduduk Berumur 15 Tahun Ke Atas yang Bekerja Selama Seminggu yang Lalu Menurut Jumlah Jam Kerja Seluruhnya dan Jenis Kelamin di Kecamatan Sukamara, 2015  
*Population Aged 15 Years and Over Who Worked During the Previous Week by Total Working Hours and Sex in Sukamara District, 2015*

Jumlah Jam Kerja Seluruhnya (jam)/ Total Working Hours (hours)	Jenis Kelamin/ Sex		
	Laki-laki/ Male	Perempuan/ Female	Jumlah/ Total
(1)	(2)	(3)	(4)
0 <sup>1</sup>	602	519	1 121
1-14	503	570	1 073
15-24	1 461	550	2 011
25-34	1 923	1 291	3 214
35-40	3 817	2 223	6 040
41+	3 443	4 119	7 562
<b>Jumlah/ Total</b>	<b>11 749</b>	<b>9 272</b>	<b>21 021</b>

Keterangan/Note: <sup>1</sup>Sementara tidak bekerja/Temporarily out of work

Sumber : Survei Angkatan Kerja Nasional Agustus 2015, Badan Pusat Statistik Kabupaten Sukamara

Source : August 2015 National Labor Force Survey, BPS – Statistics of Sukamara Regency

**Tabel 3.2.8** Jumlah Penduduk Berumur 15 Tahun Ke Atas yang Bekerja Selama Seminggu yang Lalu Menurut Status Pekerjaan Utama dan Jenis Kelamin di Kecamatan Sukamara, 2015

*Population Aged 15 Years and Over Who Worked During the Previous Week by Main Employment Status and Sex in Sukamara District, 2015*

Status Pekerjaan Utama/ Main Employment Status	Jenis Kelamin/ Sex		
	Laki-laki/ Male	Perempuan/ Female	Jumlah/ Total
(1)	(2)	(3)	(4)
Berusaha sendiri <i>Own account worker</i>	3 063	1 367	4 430
Berusaha dibantu buruh tidak tetap/buruh tak dibayar <i>Employer assisted by temporary worker/unpaid worker</i>	2 299	1 044	3 343
Berusaha dibantu buruh tetap/buruh dibayar <i>Employer assisted by permanent worker/paid worker</i>	569	97	666
Buruh/Karyawan/Pegawai <i>Regular employee</i>	10 271	4 471	14 742
Pekerja bebas di Pertanian <i>Agriculture casual employee</i>	634	351	985
Pekerja bebas di Non Pertanian <i>Non-Agriculture Casual employee</i>	403	62	465
Pekerja keluarga/tak dibayar <i>Family worker/unpaid worker</i>	510	1 880	2 390
<b>Jumlah/Total</b>	<b>17 749</b>	<b>9 272</b>	<b>27 021</b>

Sumber : Survei Angkatan Kerja Nasional Agustus 2015, Badan Pusat Statistik Kabupaten Sukamara

Source : August 2015 National Labor Force Survey, BPS – Statistics of Sukamara Regency



**Pura**  
*Temple*



**Gereja Katolik**  
*Catholic Church*



**Wihara**  
*Vihara*



**Gereja Protestan**  
*Christian Church*



**Masjid / Mushola**  
*Mosque / Mushola*

**Infeksi Saluran  
Pernapasan Akut  
(ISPA)**

*Acute Respiratory Infection*



**183** Kasus  
*Cases*



## PENJELASAN TEKNIS

1. **Tidak/belum pernah sekolah** adalah mereka yang tidak pernah atau belum pernah terdaftar dan tidak pernah atau belum pernah aktif mengikuti pendidikan di suatu jenjang pendidikan formal.
2. **Masih bersekolah** adalah mereka yang terdaftar dan aktif mengikuti pendidikan di suatu jenjang pendidikan formal (Paket A, B, atau C) baik pendidikan dasar, menengah maupun pendidikan tinggi, bagi mahasiswa yang sedang cuti di anggap masih sekolah.
3. **Tidak bersekolah lagi** adalah mereka yang pernah terdaftar dan aktif mengikuti pendidikan di suatu jenjang pendidikan formal, tetapi pada saat pencacahan tidak lagi terdaftar dan tidak aktif mengikuti pendidikan.
4. **Tamat sekolah** adalah menyelesaikan pelajaran yang ditandai dengan lulus ujian akhir pada kelas atau tingkat terakhir suatu jenjang pendidikan di sekolah negeri maupun swasta dengan mendapatkan tanda tamat belajar/ijazah. Seseorang yang belum mengikuti pelajaran pada kelas tertinggi tetapi telah mengikuti ujian akhir dan lulus dianggap tamat sekolah.
5. **Dapat membaca dan menulis** artinya dapat membaca dan menulis kata-kata/kalimat sederhana dengan suatu aksara tertentu.

## TECHNICAL NOTES

1. **Not/never attending school** is someone who has never attended or never registered in a formal education, such as primary, secondary and tertiary education.
2. **Attending school** is someone who is currently attending primary, secondary or tertiary education, including package A, package B or package C. College student who postpones his/her study is considered as attending school.
3. **Not attending school anymore** is someone who had enrolled and participated in a formal education in the past including package A, package B or package C, but currently does not attend school.
4. **Completed particular level of education** is someone who has completed particular level of education in private or public school and accepting graduation certificate. Someone who has never attended the highest grade but passed the final exam is considered as completed particular level of education.
5. **Able to read and write** is the ability to read and write a simple sentence in any letter of alphabets.

6. **Sekolah** adalah lembaga pendidikan formal yang dimulai dari pendidikan dasar, menengah, dan tinggi. Pendidikan yang dicatat adalah pendidikan formal berdasar kurikulum Kementerian Pendidikan dan Kebudayaan, termasuk pendidikan yang diselenggarakan oleh pondok pesantren dengan memakai kurikulum Kementerian Pendidikan dan Kebudayaan, seperti madrasah ibtidaiyah (MI), madrasah tsanawiyah (MTs), dan madrasah aliyah (MA).
6. *School is a formal education institution starting from primary, secondary and tertiary education. The education data recorded in the survey covering data on formal education based on the curriculum set up by Ministry of Education and Culture including education carried out by muslim boarding school (pondok pesantren) implementing the Ministry of Education and Culture curriculum, such as madrasah ibtidaiyah (Islamic primary school), madrasah tsanawiyah (Islamic junior high school) and madrasah aliyah (Islamic senior high school).*
7. **Madrasah ibtidaiyah** adalah lembaga pendidikan berciri khas Islam pada jenjang sekolah dasar (SD). Madrasah tsanawiyah adalah lembaga pendidikan berciri khas Islam pada jenjang sekolah menengah pertama (SMP). Madrasah aliyah adalah lembaga pendidikan berciri khas Islam pada jenjang sekolah menengah atas (SMA).
7. *Madrasah ibtidaiyah is Islamic school at primary education. Madrasah tsanawiyah is Islamic school at lower secondary education and madrasah aliyah is Islamic school at higher secondary education*
8. **Rumah sakit** adalah tempat pemeriksaan dan perawatan kesehatan, biasanya berada di bawah pengawasan dokter/tenaga medis.
8. *The hospital is a place for health check, usually controlled/supervised by doctors/medical personnel.*
9. **Rumah sakit bersalin/rumah bersalin** adalah rumah sakit yang dilengkapi dengan fasilitas untuk melahirkan, pemeriksaan kehamilan, pemeriksaan ibu dan anak serta berada di bawah pengawasan dokter dan atau bidan senior.
9. *Maternity hospital/maternal health care center is a hospital completed with health facilities for birth delivery, pregnancy check and consultation and post-natal check, under the supervision of doctor and or senior midwives.*

10. **Pusat kesehatan masyarakat (Puskesmas)** adalah unit pelayanan kesehatan milik pemerintah yang bertanggung jawab terhadap pelayanan kesehatan masyarakat untuk wilayah Desa/Kelurahan. Tim puskesmas sesuai jadwal dapat melakukan kegiatan puskesmas keliling ke tempat-tempat tertentu dalam wilayah kerjanya, untuk mendekatkan pelayanan dengan masyarakat.
10. **Public health centre (PHC)** is a health centre provided by the government that is responsible for the delivery of health services to the community at the Village level. Officials in the PHC as scheduled can provide health services in their working areas in the effort of closing their services to the community through mobile PHC program.
11. **Puskesmas pembantu (Pustu)** yaitu unit pelayanan kesehatan masyarakat yang membantu kegiatan puskesmas di sebagian dari wilayah kerja. Pada beberapa daerah balai pengobatan telah berubah fungsi menjadi pustu walaupun papan nama masih tertulis balai pengobatan.
11. **Subsidiary public health centre** is a health facility that assist the public health centre in its part of working area. In several regions, health check points (balai pengobatan) has changes their status into subsidiary public health centre, although their sign written in the board remains unchanged.
12. **Apotik** adalah tempat penjualan obat yang mempunyai izin operasi dari Kementerian Kesehatan, u.p Badan POM, di bawah pengawasan apoteker.
12. **Pharmacy** is a place of selling medicines having permit operation from the Ministry of Health, through The National Agency of Drug and Food Control, under the control of pharmacist.
13. **Jumlah tindak pidana** menggambarkan jumlah kasus tindak pidana yang terjadi pada kurun waktu tertentu.
13. **Crime total** refers to the number of criminal cases occurring during a given period.

## ULASAN

Pendidikan memiliki peranan yang luar biasa dalam pembangunan manusia. Kemampuan intelektual yang tinggi dapat terwujud jika sistim pendidikan dapat diterapkan dengan baik. Beberapa unsur penunjang sistim pendidikan antara lain gedung sekolah, tenaga pengajar dan murid. Ketersediaan fasilitas pendidikan baik SD, SMP/ sederajat, dan SMA/ sederajat sudah terdapat di seluruh Desa/ Kelurahan.

Meningkatnya kemajuan teknologi dan pembangunan diharapkan mampu meningkatkan kualitas kesehatan penduduk. Ketersediaan fasilitas dan tenaga kesehatan dapat menjadi jaminan semakin membaiknya taraf kesehatan masyarakat. Kecamatan Sukamara memiliki rumah sakit daerah, puskesmas di lima Desa/ Kelurahan, pustu di masing-masing desa dan poskesdes sebagai tambahan.

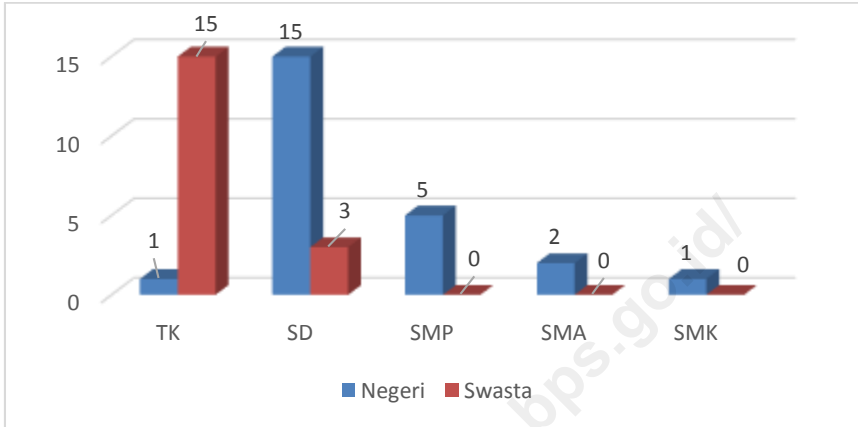
## DESCRIPTION

*Education takes an important role in human development. High intellectual ability can be reached if educational systems applied well. Some of contributor elements in educational systems are school building, teacher and students. Educational facility of Primary School, Junior High School, and Senior High School are provided in every district.*

*The development of technology and structure are expected to develop the quality of citizens' health. The facility and medic officer available can show the improvement of healthy standard of Sukamara citizens. Sukamara District has Regional Hospital, health community in five districts, sub-community in each village and village healthy posts as additions.*

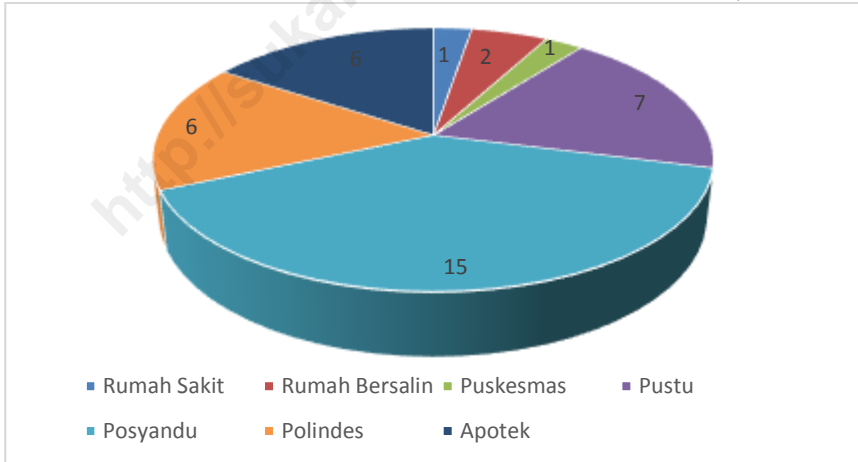


**Gambar 4.1** Banyaknya Sekolah menurut Jenis dan Status Sekolah, 2014/2015  
*Figure* **Number of School by Kind and Status of School, 2014/2015**



Sumber : Dinas Pendidikan Kabupaten Sukamara  
 Source : Education Office of Sukamara Regency

**Gambar 4.2** Jumlah Fasilitas Kesehatan di Kecamatan Sukamara, 2015  
*Figure* **Number of Health Facilities in Sukamara District, 2015**



Sumber : Dinas Kesehatan Kabupaten Sukamara  
 Source : Health Office of Sukamara Regency



## 4.1 PENDIDIKAN EDUCATION

**Tabel 4.1.1** Persentase Penduduk Usia 7–24 Tahun Menurut Jenis Kelamin, Kelompok Umur Sekolah, dan Partisipasi Sekolah di Kecamatan Sukamara, 2015  
*Percentage of Population Aged 7-24 Years by Sex, Age Group, and School Participation in Sukamara District, 2015*

Jenis Kelamin dan Kelompok Umur Sekolah <i>Sex and School Age Group</i>	Partisipasi Sekolah/ <i>School Participation</i>		
	Tidak/Belum Pernah Sekolah <i>Not/Never Attending School</i>	Masih Sekolah <i>Attending School</i>	Tidak Sekolah Lagi <i>Not Attending School Anymore</i>
(1)	(2)	(3)	(4)
<b>Laki-Laki/Male</b>			
7–12	-	100,00	-
13–15	-	100,00	-
16–18	-	100,00	-
19–24	7,38	8,77	83,85
<b>7–24</b>	<b>1,85</b>	<b>77,19</b>	<b>20,96</b>
<b>Perempuan/Female</b>			
7–12	-	100,00	-
13–15	-	100,00	-
16–18	0	88,45	11,55
19–24	-	5,94	94,06
<b>7–24</b>	<b>-</b>	<b>73,60</b>	<b>26,40</b>
<b>Laki-laki+Perempuan/Male+Female</b>			
7–12	-	100,00	-
13–15	-	100,00	-
16–18	-	95,33	4,67
19–24	3,71	7,36	88,94
<b>7–24</b>	<b>0,93</b>	<b>75,67</b>	<b>23,40</b>

Sumber : Survei Sosial Ekonomi Nasional Kor, Maret 2015  
Source : National Socio Economic Survey Kor, March 2015

**Tabel 4.1.2 Angka Partisipasi Murni (APM) Menurut Jenjang Pendidikan dan Jenis Kelamin di Kecamatan Sukamara, 2015**

*Net Enrolment Rate by Educational Level and Sex in Sukamara District, 2015*

Jenjang Pendidikan/ <i>Educational Level</i>	Laki-laki/ <i>Male</i>		Perempuan/ <i>Female</i>		Laki-laki+ Perempuan/ <i>Male+Female</i>	
	2014	2015	2014	2015	2014	2015
(1)	(2)	(3)	(4)	(5)	(6)	(7)
SD/MI <i>Elementary School</i>	93,75	99,19	97,78	96,61	95,83	97,81
SMP/MTs <i>Junior High School</i>	73,36	66,20	78,92	82,72	68,18	73,67
SMA/SMK/MA <i>Senior High School</i>	57,30	62,18	58,09	56,26	50,00	60,09
Diploma/ Perguruan Tinggi/ <i>Diploma/ Undergraduate/ Postgraduate</i>	-	3, 12	0, 95	4, 04	0,97	3,56

Sumber : Survei Sosial Ekonomi Nasional Kor, Maret 2015  
Source : National Socio Economic Survey Kor, March 2015

**Tabel 4.1.3** Angka Partisipasi Sekolah (APS) Penduduk Usia 7–24 Tahun Menurut Jenis Kelamin, Kelompok Umur Sekolah, Perkotaan dan Perdesaan di Kecamatan Sukamara, 2014-2015  
*School Participation Ratio of Population Aged 7-24 Years by Sex, Age Group, Urban and Rural in Sukamara District, 2014-2015*

Jenis Kelamin dan Kelompok Umur Sekolah/ Sex and School Age Group	Laki-laki// Male		Perempuan/ Female		Laki-laki+ Perempuan/ Male+Female	
	2014	2015	2014	2015	2014	2015
(1)	(2)	(3)	(4)	(5)	(6)	(7)
<b>Perkotaan/Urban</b>						
7–12	88,59	100,00	100,00	100,00	94,30	100,00
13–15	100,00	100,00	100,00	100,00	100,00	100,00
16–18	100,00	100,00	78,04	88,45	86,51	95,33
19–24	-	8,77	18,52	5,94	12,02	77,36
<b>Perdesaan/Rural</b>						
7–12	98,56	98,81	100,00	97,10	99,27	97,83
13–15	88,02	90,71	96,71	97,12	91,80	93,53
16–18	75,54	57,87	65,68	55,84	71,06	57,23
19–24	9,35	16,06	8,74	19,54	9,07	17,69
<b>Perkotaan+Perdesaan/ Urban+Rural</b>						
7–12	95,53	99,19	100,00	97,71	97,74	98,40
13–15	91,42	92,87	97,18	97,90	93,67	95,15
16–18	83,40	73,95	71,56	71,44	77,26	73,07
19–24	7,83	13,64	11,59	14,66	9,74	14,12

Sumber : Survei Sosial Ekonomi Nasional Kor, Maret 2015  
 Source : National Socio Economic Survey Kor, March 2015

**Tabel 4.1.4 Banyaknya Sekolah, Murid dan Guru menurut Jenis dan Status Sekolah di Kecamatan Sukamara, 2015/2016**

*Number of Schools, Students and Teachers by Kind and Status of School in Sukamara District, 2015/2016*

Jenis Sekolah/ Kind of School	Sekolah/School		Murid/Students		Guru/Teacher	
	Negeri/ State	Swasta/ Private	Negeri/ State	Swasta/ Private	Negeri/ State	Swasta/ Private
(1)	(2)	(3)	(4)	(5)	(6)	(7)
1. Taman Kanak-Kanak (TK)/ Kindergarten School	1	15	85	876	9	62
2. Sekolah Dasar (SD)/ Primary School	15	3	2 524	571	194	48
3. Sekolah Menengah Pertama (SMP)/ Junior High School	5	-	1 318	-	106	-
4. Sekolah Menengah Atas (SMA)/ General Senior High School	2	-	610	-	63	-
5. Sekolah Menengah Kejuruan (SMK)/ Vocational Senior High School	1	-	548	-	48	-

Sumber : Dinas Pendidikan Kabupaten Sukamara  
Source : Education Office of Sukamara Regency

**Tabel 4.1.5 Rasio Murid Terhadap Guru menurut Jenis Sekolah di Kecamatan Sukamara, 2015/2016**

*Student Ratio to Teacher by Schools in Sukamara District, 2015/2016*

	<b>Sekolah/ School</b>	<b>Murid/ Students</b>	<b>Guru/ Teacher</b>	<b>Rasio Murid Terhadap Guru/ Student Ratio to Teacher</b>
	(1)	(2)	(3)	(4)
1.	Taman Kanak-Kanak (TK) <i>Kindergarten School</i>	961	71	14
2.	Sekolah Dasar (SD) <i>Primary School</i>	3 039	242	13
3.	Sekolah Menengah Pertama (SMP) <i>Junior High School</i>	1 318	106	12
4.	Sekolah Menengah Atas (SMA) <i>General Senior High School</i>	610	63	10
5.	Sekolah Menengah Kejuruan (SMK) <i>Vocational Senior High School</i>	548	48	11

Sumber : Dinas Pendidikan Kabupaten Sukamara

Source : Education Office of Sukamara Regency

**Tabel 4.1.6 Banyaknya Sekolah, Murid dan Guru Taman Kanak-kanak (TK) menurut Desa/Kelurahan dan Status Sekolah di Kecamatan Sukamara, 2015/2016**

*Number of Schools, Students and Teachers in Kindergarten Schools by Village/wards and Status of School in Sukamara District, 2015/2016*

Desa/Kelurahan/ Village/Wards	Sekolah/ School		Murid/ Students		Guru/ Teacher	
	Negeri/ State	Swasta/ Private	Negeri/ State	Swasta/ Private	Negeri/ State	Swasta/ Private
(1)	(2)	(3)	(4)	(5)	(6)	(7)
1. Mendawai	1	6	85	460	9	36
2. Natai Sedawak	-	1	-	20	-	2
3. P u d u	-	-	-	-	-	-
4. P a d a n g	-	1	-	60	-	6
5. Karta Mulya	-	3	-	165	-	12
6. Sukaraja	-	1	-	18	-	2
7. Pangkalan Muntai	-	1	-	30	-	2
8. Petarikan	-	1	-	24	-	2
<b>Kecamatan Sukamara</b>	<b>1</b>	<b>14</b>	<b>85</b>	<b>777</b>	<b>9</b>	<b>62</b>

Sumber : Dinas Pendidikan Kabupaten Sukamara  
Source : Education Office of Sukamara Regency



**Tabel 4.1.7** Banyaknya Sekolah, Murid dan Guru Taman Kanak-kanak (TK) menurut Desa/Kelurahan di Kecamatan Sukamara, 2015/2016

*Number of Schools, Students and Teachers in Kindergarten Schools by Village/wards in Sukamara District, 2015/2016*

Desa/Kelurahan/ Village/Wards	Sekolah/ School	Murid/ Students	Guru/ Teacher	Rasio Murid- Guru/ Pupil- Teacher Ratio
(1)	(2)	(3)	(4)	(5)
1. Mendawai	7	545	45	12
2. Natai Sedawak	1	20	2	10
3. P u d u	-	-	-	-
4. P a d a n g	1	60	6	10
5. Karta Mulya	3	165	12	14
6. Sukaraja	1	18	2	9
7. Pangkalan Muntai	1	30	2	15
8. Petarikan	1	24	2	12
<b>Kecamatan Sukamara</b>	15	862	71	12

Sumber : Dinas Pendidikan Kabupaten Sukamara

Source : Education Office of Sukamara Regency

**Tabel 4.1.8 Banyaknya Sekolah, Murid dan Guru Sekolah Dasar (SD) menurut Desa/Kelurahan dan Status Sekolah di Kecamatan Sukamara, 2015/2016**

*Number of Schools, Students and Teachers in State Elementary Schools by District and Status of School in Sukamara District, 2015/2016*

Desa/Kelurahan/ Village/Wards	Sekolah/ School		Murid/ Students		Guru/ Teacher	
	Negeri/ State	Swasta/ Private	Negeri/ State	Swasta/ Private	Negeri/ State	Swasta/ Private
(1)	(2)	(3)	(4)	(5)	(6)	(7)
1. Mendawai	6	1	1 555	68	87	11
2. Natai Sedawak	1	-	177	-	15	-
3. P u d u	1	-	60	-	13	-
4. P a d a n g	1	-	217	-	13	-
5. Karta Mulya	2	1	130	349	27	23
6. Sukaraja	1	-	51	-	9	-
7. Pangkalan Muntai	1	-	227	-	12	-
8. Petarikan	2	-	107	-	18	-
<b>Kecamatan Sukamara</b>	<b>15</b>	<b>2</b>	<b>2 524</b>	<b>417</b>	<b>194</b>	<b>34</b>

Sumber : Dinas Pendidikan Kabupaten Sukamara  
Source : Education Office of Sukamara Regency

**Tabel 4.1.9** Banyaknya Sekolah, Murid dan Guru Sekolah Dasar (SD) menurut Desa/Kelurahan di Kecamatan Sukamara, 2015/2016

*Number of Schools, Students and Teachers in Primary Schools by District in Sukamara District, 2015/2016*

Desa/Kelurahan/ Village/Wards	Sekolah/ School	Murid/ Students	Guru/ Teacher	Rasio Murid- Guru/ Pupil- Teacher Ratio
(1)	(2)	(3)	(4)	(5)
1. Mendawai	7	1 623	98	17
2. Natai Sedawak	1	177	15	12
3. P u d u	1	60	13	5
4. P a d a n g	1	217	13	17
5. Karta Mulya	2	479	50	10
6. Sukaraja	1	51	9	6
7. Pangkalan Muntai	1	227	12	19
8. Petarikan	2	107	18	6
<b>Kecamatan Sukamara</b>	<b>17</b>	<b>2 524</b>	<b>228</b>	<b>11</b>

Sumber : Dinas Pendidikan Kabupaten Sukamara

Source : Education Office of Sukamara Regency

**Tabel 4.1.10** Banyaknya Sekolah, Murid dan Guru Sekolah Menengah Pertama (SMP) menurut Desa/Kelurahan dan Status Sekolah di Kecamatan Sukamara, 2015/2016

*Number of Schools, Students and Teachers in Junior High Schools by District and Status of School in Sukamara, 2015/2016*

Desa/Kelurahan Village/Wards	Sekolah/ School		Murid/ Students		Guru/ Teacher	
	Negeri/ State	Swasta/ Private	Negeri/ State	Swasta/ Private	Negeri/ State	Swasta/ Private
(1)	(2)	(3)	(4)	(5)	(6)	(7)
1. Mendawai	1	-	731	-	41	-
2. Natai Sedawak	-	-	-	-	-	-
3. P u d u	-	-	-	-	-	-
4. P a d a n g	1	-	225	-	27	-
5. Karta Mulya	-	-	-	-	-	-
6. Sukaraja	-	-	-	-	-	-
7. Pangkalan Muntai	1	-	55	-	13	-
8. Petarikan	1	-	31	-	6	-
<b>Kecamatan Sukamara</b>	<b>4</b>	<b>-</b>	<b>1 042</b>	<b>-</b>	<b>87</b>	<b>-</b>

Sumber : Dinas Pendidikan Kabupaten Sukamara  
Source : Education Office of Sukamara Regency

**Tabel 4.1.11** Banyaknya Sekolah, Murid dan Guru Sekolah Menengah Pertama (SMP) menurut Desa/Kelurahan di Kecamatan Sukamara, 2015/2016

*Number of Schools, Students and Teachers in Junior High Schools by District in Sukamara District, 2015/2016*

Desa/Kelurahan <i>Village/Wards</i>	Sekolah/ <i>School</i>	Murid/ <i>Students</i>	Guru/ <i>Teacher</i>	Rasio Murid- Guru/ Pupil- Teacher Ratio
(1)	(2)	(3)	(4)	(5)
1. Mendawai	1	731	41	18
2. Natai Sedawak	-	-	-	-
3. P u d u	-	-	-	-
4. P a d a n g	1	225	27	8
5. Karta Mulya	-	-	-	-
6. Sukaraja	-	-	-	-
7. Pangkalan Muntai	1	55	13	4
8. Petarikan	1	31	6	5
<b>Kecamatan Sukamara</b>	<b>4</b>	<b>1 042</b>	<b>87</b>	<b>12</b>

Sumber : Dinas Pendidikan Kabupaten Sukamara

Source : Education Office of Sukamara Regency

**Tabel** 4.1.12 **Banyaknya Sekolah, Murid dan Guru Sekolah Menengah Atas (SMA) menurut Desa/Kelurahan dan Status Sekolah di Kecamatan Sukamara, 2015/2016**

*Number of Schools, Students and Teachers in Senior High Schools by District/ Municipality and Status of School in Sukamara District, 2015/2016*

Desa/Kelurahan Village/Wards	Sekolah/ School		Murid/ Students		Guru/ Teacher	
	Negeri/ State	Swasta/ Private	Negeri/ State	Swasta/ Private	Negeri/ State	Swasta/ Private
	(1)	(2)	(3)	(4)	(5)	(6)
1. Mendawai	1	-	539	-	45	-
2. Natai Sedawak	-	-	-	-	-	-
3. P u d u	-	-	-	-	-	-
4. P a d a n g	-	-	-	-	-	-
5. Karta Mulya	-	-	-	-	-	-
6. Sukaraja	-	-	-	-	-	-
7. Pangkalan Muntai	-	-	-	-	-	-
8. Petarikan	-	-	-	-	-	-
<b>Kecamatan Sukamara</b>	<b>1</b>	<b>-</b>	<b>539</b>	<b>-</b>	<b>45</b>	<b>-</b>

Sumber : Dinas Pendidikan Kabupaten Sukamara  
Source : Education Office of Sukamara Regency

**Tabel 4.1.13** Banyaknya Sekolah, Murid dan Guru Sekolah Menengah Atas (SMA) menurut Desa/Kelurahan di Kecamatan Sukamara, 2015/2016  
*Number of Schools, Students and Teachers in Senior High Schools by District in Sukamara District, 2015/2016*

Desa/Kelurahan <i>Village/Wards</i>	Sekolah/ <i>School</i>	Murid/ <i>Students</i>	Guru/ <i>Teacher</i>	Rasio Murid- Guru/ Pupil- Teacher Ratio
(1)	(2)	(3)	(4)	(5)
1. Mendawai	1	539	45	12
2. Natai Sedawak	-	-	-	-
3. P u d u	-	-	-	-
4. P a d a n g	-	-	-	-
5. Karta Mulya	-	-	-	-
6. Sukaraja	-	-	-	-
7. Pangkalan Muntai	-	-	-	-
8. Petarikan	-	-	-	-
<b>Kecamatan Sukamara</b>	<b>1</b>	<b>539</b>	<b>45</b>	<b>12</b>

Sumber : Dinas Pendidikan Kabupaten Sukamara

Source : Education Office of Sukamara Regency

**Tabel**  
*Table*

4.1.14

**Banyaknya Sekolah, Murid dan Guru Sekolah Menengah Kejuruan (SMK) menurut Desa/Kelurahan dan Status Sekolah di Kecamatan Sukamara, 2015/2016**

*Number of Schools, Students and Teachers in Vocational Senior High Schools by District and Status of School in Sukamara District, 2015/2016*

Desa/Kelurahan <i>Village/Wards</i>	Sekolah/ <i>School</i>		Murid/ <i>Students</i>		Guru/ <i>Teacher</i>	
	Negeri/ <i>State</i>	Swasta/ <i>Private</i>	Negeri/ <i>State</i>	Swasta/ <i>Private</i>	Negeri/ <i>State</i>	Swasta/ <i>Private</i>
(1)	(2)	(3)	(4)	(5)	(6)	(7)
1. Mendawai	1	-	548	-	48	-
2. Natai Sedawak	-	-	-	-	-	-
3. P u d u	-	-	-	-	-	-
4. P a d a n g	-	-	-	-	-	-
5. Karta Mulya	-	-	-	-	-	-
6. Sukaraja	-	-	-	-	-	-
7. Pangkalan Muntai	-	-	-	-	-	-
8. Petarikan	-	-	-	-	-	-
<b>Kecamatan Sukamara</b>	1	-	548	-	48	-

Sumber : Dinas Pendidikan Kabupaten Sukamara  
*Source : Education Office of Sukamara Regency*



**Tabel 4.1.15** Banyaknya Sekolah, Murid dan Guru Sekolah Menengah Kejuruan (SMK) menurut Desa/Kelurahan di Kecamatan Sukamara, 2015/2016  
*Number of Schools, Students and Teachers in Vocational Senior High Schools by District in Sukamara District, 2015/2016*

Desa/Kelurahan <i>Village/Wards</i>	Sekolah/ <i>School</i>	Murid/ <i>Students</i>	Guru/ <i>Teacher</i>	Rasio Murid- Guru/ Pupil- Teacher Ratio
(1)	(2)	(3)	(4)	(5)
1. Mendawai	1	548	48	11
2. Natai Sedawak	-	-	-	-
3. P u d u	-	-	-	-
4. P a d a n g	-	-	-	-
5. Karta Mulya	-	-	-	-
6. Sukaraja	-	-	-	-
7. Pangkalan Muntai	-	-	-	-
8. Petarikan	-	-	-	-
<b>Kecamatan Sukamara</b>	<b>1</b>	<b>548</b>	<b>48</b>	<b>11</b>

Sumber : Dinas Pendidikan Kabupaten Sukamara

Source : Education Office of Sukamara Regency

**Tabel 4.1.16** Banyaknya Sekolah, Murid dan Guru Raudhatul Athfal (RA)/Bustanul Athfal (BA) menurut Desa/Kelurahan dan Status Sekolah di Kecamatan Sukamara, 2015/2016

*Number of Schools, Students and Teachers in Raudhatul Athfal/Bustanul Athfal by District and Status of School in Sukamara District, 2015/2016*

Desa/Kelurahan <i>Village/Wards</i>	Sekolah/ <i>School</i>		Murid/ <i>Students</i>		Guru/ <i>Teacher</i>	
	Negeri/ <i>State</i>	Swasta/ <i>Private</i>	Negeri/ <i>State</i>	Swasta/ <i>Private</i>	Negeri/ <i>State</i>	Swasta/ <i>Private</i>
(1)	(2)	(3)	(4)	(5)	(6)	(7)
1. Mendawai	-	-	-	-	-	-
2. Natai Sedawak	-	-	-	-	-	-
3. P u d u	-	-	-	-	-	-
4. P a d a n g	-	1	-	99	-	8
5. Karta Mulya	-	-	-	-	-	-
6. Sukaraja	-	-	-	-	-	-
7. Pangkalan Muntai	-	-	-	-	-	-
<b>Kecamatan Sukamara</b>	-	1	-	99	-	8

Sumber : Dinas Pendidikan Kabupaten Sukamara

Source : Education Office of Sukamara Regency

**Tabel 4.1.17 Banyaknya Sekolah, Murid dan Guru Raudhatul Athfal (RA)/Bustanul Athfal (BA) menurut Desa/Kelurahan di Kecamatan Sukamara, 2015/2016**

*Number of Schools, Students and Teachers in Raudhatul Athfal/Bustanul Athfal by Village in Sukamara District, 2015/2016*

Desa/Kelurahan <i>Village/Wards</i>	Sekolah/ <i>School</i>	Murid/ <i>Students</i>	Guru/ <i>Teacher</i>	Rasio Murid- Guru/ Pupil- Teacher Ratio
(1)	(2)	(3)	(4)	(5)
1. Mendawai	-	-	-	-
2. Natai Sedawak	-	-	-	-
3. P u d u	-	-	-	-
4. P a d a n g	-	-	-	-
5. Karta Mulya	-	-	-	-
6. Sukaraja	1	99	8	12
7. Pangkalan Muntai	-	-	-	-
8. Petarikan	-	-	-	-
<b>Kecamatan Sukamara</b>	<b>1</b>	<b>99</b>	<b>8</b>	<b>12</b>

Sumber : Dinas Pendidikan Kabupaten Sukamara

Source : Education Office of Sukamara Regency

**Tabel 4.1.18** Banyaknya Sekolah, Murid dan Guru Madrasah Ibtidaiyah (MI) menurut Desa/Kelurahan dan Status Sekolah di Kecamatan Sukamara, 2015/2016

*Number of Schools, Students and Teachers in Madrasah Ibtidaiyah by District and Status of School in Sukamara District, 2015/2016*

Desa/Kelurahan <i>Village/Wards</i>	Sekolah/ <i>School</i>		Murid/ <i>Students</i>		Guru/ <i>Teacher</i>	
	Negeri/ <i>State</i>	Swasta/ <i>Private</i>	Negeri/ <i>State</i>	Swasta/ <i>Private</i>	Negeri/ <i>State</i>	Swasta/ <i>Private</i>
(1)	(2)	(3)	(4)	(5)	(6)	(7)
1. Mendawai	-	-	-	-	-	-
2. Natai Sedawak	-	-	-	-	-	-
3. P u d u	-	-	-	-	-	-
4. P a d a n g	-	1	-	154	-	14
5. Karta Mulya	-	-	-	-	-	-
6. Sukaraja	-	-	-	-	-	-
7. Pangkalan Muntai	-	-	-	-	-	-
8. Petarikan	-	-	-	-	-	-
<b>Kecamatan Sukamara</b>	-	1	-	154	-	14

Sumber : Dinas Pendidikan Kabupaten Sukamara  
Source : Education Office of Sukamara Regency

**Tabel 4.1.19** Banyaknya Sekolah, Murid dan Guru Madrasah Ibtidaiyah (MI) menurut Desa/Kelurahan di Kecamatan Sukamara, 2015/2016

*Number of Schools, Students and Teachers in Madrasah Ibtidaiyah by District in Sukamara District, 2015/2016*

Desa/Kelurahan <i>Village/Wards</i>	Sekolah/ <i>School</i>	Murid/ <i>Students</i>	Guru/ <i>Teacher</i>	Rasio Murid- Guru/ Pupil- Teacher Ratio
(1)	(2)	(3)	(4)	(5)
1. Mendawai	-	-	-	-
2. Natai Sedawak	-	-	-	-
3. P u d u	-	-	-	-
4. P a d a n g	-	-	-	-
5. Karta Mulya	-	-	-	-
6. Sukaraja	-	-	-	-
7. Pangkalan Muntai	-	-	-	-
8. Petarikan	-	-	-	-
<b>Kecamatan Sukamara</b>	<b>1</b>	<b>154</b>	<b>14</b>	<b>11</b>

Sumber : Dinas Pendidikan Kabupaten Sukamara

Source : Education Office of Sukamara Regency

**Tabel 4.1.20** Banyaknya Sekolah, Murid dan Guru Madrasah Tsanawiyah (MTs) menurut Desa/Kelurahan dan Status Sekolah di Kecamatan Sukamara, 2015/2016

*Number of Schools, Students and Teachers in Madrasah Tsanawiyah by District and Status of School in Sukamara District, 2015/2016*

Desa/Kelurahan <i>Village/Wards</i>	Sekolah/ <i>School</i>		Murid/ <i>Students</i>		Guru/ <i>Teacher</i>	
	Negeri/ <i>State</i>	Swasta/ <i>Private</i>	Negeri/ <i>State</i>	Swasta/ <i>Private</i>	Negeri/ <i>State</i>	Swasta/ <i>Private</i>
(1)	(2)	(3)	(4)	(5)	(6)	(7)
1. Mendawai	1	-	276	-	19	-
2. Natai Sedawak	-	-	-	-	-	-
3. P u d u	-	-	-	-	-	-
4. P a d a n g	-	-	-	-	-	-
5. Karta Mulya	-	-	-	-	-	-
6. Sukaraja	-	-	-	-	-	-
7. Pangkalan Muntai	-	-	-	-	-	-
8. Petarikan	-	-	-	-	-	-
<b>Kecamatan Sukamara</b>	<b>1</b>	<b>-</b>	<b>276</b>	<b>-</b>	<b>19</b>	<b>-</b>

Sumber : Dinas Pendidikan Kabupaten Sukamara

Source : Education Office of Sukamara Regency

**Tabel 4.1.21 Banyaknya Sekolah, Murid dan Guru Madrasah Tsanawiyah (MTs) menurut Desa/Kelurahan di Kecamatan Sukamara, 2015/2016**  
*Number of Schools, Students and Teachers in Madrasah Tsanawiyah by District in Sukamara District, 2015/2016*

<b>Desa/Kelurahan</b> <i>Village/Wards</i>	<b>Sekolah/</b> <i>School</i>	<b>Murid/</b> <i>Students</i>	<b>Guru/</b> <i>Teacher</i>	<b>Rasio</b> <b>Murid- Guru/</b> <i>Pupil- Teacher</i> <i>Ratio</i>
(1)	(2)	(3)	(4)	(5)
1. Mendawai	1	276	19	15
2. Natai Sedawak	-	-	-	-
3. P u d u	-	-	-	-
4. P a d a n g	-	-	-	-
5. Karta Mulya	-	-	-	-
6. Sukaraja	-	-	-	-
7. Pangkalan Muntai	-	-	-	-
8. Petarikan	-	-	-	-
<b>Kecamatan Sukamara</b>	<b>1</b>	<b>276</b>	<b>19</b>	<b>15</b>

Sumber : Dinas Pendidikan Kabupaten Sukamara

Source : Education Office of Sukamara Regency

**Tabel 4.1.22 Banyaknya Sekolah, Murid dan Guru Madrasah Aliyah (MA) menurut Desa/Kelurahan dan Status Sekolah di Kecamatan Sukamara, 2015/2016**

*Number of Schools, Students and Teachers in Madrasah Aliyah by District and Status of School in Sukamara District, 2015/2016*

Desa/Kelurahan <i>Village/Wards</i>	Sekolah/ <i>School</i>		Murid/ <i>Students</i>		Guru/ <i>Teacher</i>	
	Negeri/ <i>State</i>	Swasta/ <i>Private</i>	Negeri/ <i>State</i>	Swasta/ <i>Private</i>	Negeri/ <i>State</i>	Swasta/ <i>Private</i>
(1)	(2)	(3)	(4)	(5)	(6)	(7)
1. Mendawai	1	-	71	-	18	4
2. Natai Sedawak	-	-	-	-	-	-
3. P u d u	-	-	-	-	-	-
4. P a d a n g	-	-	-	-	-	-
5. Karta Mulya	-	-	-	-	-	-
6. Sukaraja	-	-	-	-	-	-
7. Pangkalan Muntai	-	-	-	-	-	-
8. Petarikan	-	-	-	-	-	-
<b>Kecamatan Sukamara</b>	<b>1</b>	<b>-</b>	<b>71</b>	<b>-</b>	<b>18</b>	<b>4</b>

Sumber : Dinas Pendidikan Kabupaten Sukamara

Source : Education Office of Sukamara Regency



**Tabel 4.1.23** Banyaknya Sekolah, Murid dan Guru Madrasah Aliyah (MA) menurut Desa/Kelurahan di Kecamatan Sukamara, 2015/2016

*Number of Schools, Students and Teachers in Madrasah Aliyah by District in Sukamara District, 2015/2016*

Desa/Kelurahan <i>Village/Wards</i>	Sekolah/ <i>School</i>	Murid/ <i>Students</i>	Guru/ <i>Teacher</i>	Rasio Murid- Guru/ Pupil- Teacher Ratio
(1)	(2)	(3)	(4)	(5)
1. Mendawai	1	71	18	4
2. Natai Sedawak	-	-	-	-
3. P u d u	-	-	-	-
4. P a d a n g	-	-	-	-
5. Karta Mulya	-	-	-	-
6. Sukaraja	-	-	-	-
7. Pangkalan Muntai	-	-	-	-
8. Petarikan	-	-	-	-
<b>Kecamatan Sukamara</b>	<b>3</b>	<b>71</b>	<b>18</b>	<b>4</b>

Sumber : Dinas Pendidikan Kabupaten Sukamara

Source : Education Office of Sukamara Regency

## 4.2 KESEHATAN HEALTH

**Tabel** 4.2.1 **Jumlah Fasilitas Kesehatan Menurut Desa/Kelurahan di Kecamatan Sukamara, 2015**

*Number of Health Facilities by District in Sukamara District, 2015*

Kecamatan/ Kota <i>Village/Wards</i>	Rumah Sakit <i>Hospital</i>	Rumah Bersalin <i>Maternity Hospital</i>	Puskesmas <i>Public Health Center</i>	Posyandu <i>Maternal &amp; Child Health Center</i>
(1)	(2)	(3)	(4)	(5)
1. Mendawai	1	2	1	3
2. Natai Sedawak	-	-	-	2
3. P u d u	-	-	-	1
4. P a d a n g	-	-	-	3
5. Karta Mulya	-	-	-	2
6. Sukaraja	-	-	-	1
7. Pangkalan Muntai	-	-	-	1
8. Petarikan	-	-	-	2
<b>Jumlah/ Total</b>	1	2	1	15

Lanjutan Tabel/Continued Table 4.2.1

Kecamatan/ Kota Village/Wards	Klinik/Balai Kesehatan Clinic/Health Center	Polindes Village Maternity	Puskesmas Pembantu/ Public Health Sub Centre	Jumlah/ Total
(1)	(6)	(7)	(8)	(9)
1. Mendawai	-	1	-	8
2. Natai Sedawak	-	1	1	4
3. P u d u	-	-	1	2
4. P a d a n g	-	-	1	4
5. Karta Mulya	-	1	1	4
6. Sukaraja	-	1	1	3
7. Pangkalan Muntai	-	1	1	3
8. Petarikan	-	1	1	4
<b>Jumlah/ Total</b>	-	6	7	32

Sumber : Dinas Kesehatan Kabupaten Sukamara

Source : Health Service of Sukamara Regency

**Tabel 4.2.2** Jumlah Tenaga Kesehatan Menurut Desa/Kelurahan di Kecamatan Sukamara, 2015  
*Number of Health Personnel by District in Sukamara District, 2015*

Desa/Kelurahan <i>Village/Wards</i>	Tenaga Medis <i>Medical Personnel</i>	Tenaga Keperawatan <i>Nursing Personnel</i>	Tenaga Kebidanan <i>Midwifery Personnel</i>	Tenaga Kefarmasian <i>Pharmacy Personnel</i>	Tenaga Kesehatan Lainnya <i>Other Health Personnel</i>
(1)	(2)	(3)	(4)	(5)	(6)
1. Mendawai	8	8	7	2	21
2. Natai Sedawak	4	1	4	-	4
3. P u d u	-	-	1	-	-
4. P a d a n g	4	7	4	-	3
5. Karta Mulya	-	2	2	-	-
6. Sukaraja	-	1	1	-	-
7. P. Muntai	-	-	3	-	-
8. Petarikan	-	-	1	-	-
<b>Jumlah/Total</b>	16	19	23	2	28

Sumber : Dinas Kesehatan Kabupaten Sukamara  
 Source : Health Service of Sukamara Regency

**Tabel 4.2.3** Banyaknya Dokter Spesialis, Dokter Umum, dan Dokter Gigi menurut Desa/Kelurahan di Kecamatan Sukamara, 2015  
*Number of Specialist Doctors, Generalist Doctor, and Dentist by District/ Municipality in Sukamara District, 2015*

Desa/Kelurahan <i>Village/Wards</i>	Dokter Umum/ <i>Doctor</i>	Dokter Gigi/ <i>Dentist</i>	Dokter Spesialis/ <i>Specialist Doctors</i>	Jumlah/ <i>Total</i>
(1)	(2)	(3)	(4)	(5)
1. Mendawai	3	2	3	8
2. Natai Sedawak	3	-	1	4
3. P u d u	-	-	-	-
4. P a d a n g	3	1	-	4
5. Karta Mulya	-	-	-	-
6. Sukaraja	-	-	-	-
7. Pangkalan Muntai	-	-	-	-
8. Petarikan	-	-	-	-
<b>Jumlah/ Total</b>	<b>9</b>	<b>3</b>	<b>4</b>	<b>16</b>

Sumber : Dinas Kesehatan Kabupaten Sukamara  
 Source : Health Service of Sukamara Regency

**Tabel 4.2.4** **Persentase Perempuan Pernah Kawin Berumur 15-49 Tahun Yang Melahirkan Anak Lahir Hidup (ALH) Menurut Desa/Kelurahan dan Penolong Proses Kelahiran di Kecamatan Sukamara, 2015**

*Percentage of Ever Married Women Aged 15–49 Years Who gave birth to Children Ever Born by District and Birth Attendant in Sukamara District, 2015*

Desa/Kelurahan Village/Wards	Tenaga Kesehatan Health Personnel	Non Tenaga Kesehatan Non-Health Personnel	Jumlah Total
(1)	(2)	(3)	(4)
1. Mendawai	100,00	0,00	100,00
2. Natai Sedawak	97,52	2,48	100,00
3. P u d u			
4. P a d a n g			
5. Karta Mulya			
6. Sukaraja	94,29	5,71	100,00
7. Pangkalan Muntai	100,00	0,00	100,00
8. Petarikan	95,05	4,95	100,00
<b>Jumlah/Total</b>	<b>96,18</b>	<b>3,82</b>	<b>100,00</b>

Sumber: Survei Sosial Ekonomi Kor, Maret 2015

Source: National Socio Economic Survey Kor, March 2015

**Tabel 4.2.5** Jumlah Kasus 10 Penyakit Terbanyak di Kecamatan Sukamara, 2015

*Number of Cases of the 10 Most Diseases in Sukamara District, 2015*

Jenis Penyakit/ <i>The Type of Disease</i>	Jumlah/ <i>Total</i>
(1)	(2)
1. Hipertensi	529
2. Diare	339
3. ISPA	183
4. Tifus Klinis	161
5. DHF/DBD	36
6. Kecelakaan	25
7. TBC Paru	5
8. HIV/AIDS	5
9. Campak	4
10. Infeksi Menular Seksual	2

Sumber : Dinas Kesehatan Kabupaten Sukamara

Source : *Health Service of Sukamara Regency*

**Tabel 4.2.6** Banyaknya Penderita dan Korban Penyakit Menular menurut Jenis Penyakit dan Desa/Kelurahan di Kecamatan Sukamara, 2015  
*Number of Patients and Victims of Infectious Diseases by Kind of Disease and Village in Sukamara District, 2015*

Jenis Penyakit/ The Type of Disease	Korban Penyakit Menular Victims of Infectious Diseases
(1)	(4)
1. Diare	339
2. Malaria	-
3. ISPA	183
4. Tifus	161
5. TBC Paru	5
6. Hipertensi	529
7. Rabies	-
8. DHF/DBD	36
9. Campak	4
10. Infeksi Menular Seksual	2
11. HIV/AIDS	5
<b>Jumlah/Total</b>	<b>1 264</b>

Sumber : Dinas Kesehatan Kabupaten Sukamara  
 Source : Health Service of Sukamara Regency



**Tabel 4.2.7** Jumlah Klinik Keluarga Berencana (KKB) dan Pos Pelayanan Keluarga Berencana Desa (PPKBD) Menurut Desa/Kelurahan di Kecamatan Sukamara, 2015  
*Number of Family Planning Clinics and Village Family Planning Service Units by District in Sukamara District, 2015*

Desa/Kelurahan <i>Village/Wards</i>	Jumlah PUS/ <i>Number of PUS</i>	PPKBD <i>Village Family Planning Service Units</i>
(1)	(2)	(3)
1. Mendawai	1 863	1
2. Natai Sedawak	328	1
3. P u d u	90	1
4. P a d a n g	882	1
5. Karta Mulya	993	1
6. Sukaraja	142	1
7. Pangkalan Muntai	418	1
8. Petarikan	149	1
<b>Jumlah/Total</b>	<b>4 865</b>	<b>8</b>

Sumber : BPMD-PPKB Kabupaten Sukamara

Source : Family Planning Coordinating Board of Sukamara Regency

**Tabel 4.2.8** Banyaknya Akseptor KB Aktif menurut Desa/Kelurahan dan Pemakaian Alat Kontrasepsi di Kecamatan Sukamara, 2015  
*Number of Active Acceptors by District and Contraceptive Used in Sukamara District, 2015*

Desa/Kelurahan <i>Village/Wards</i>	Peserta KB Aktif/ <i>Family Planning Participants</i>			
	IUD/ <i>IUD</i>	MOW	MOP	Kondom/ <i>Condom</i>
(1)	(2)	(3)	(4)	(5)
1. Mendawai	4	9	2	12
2. Natai Sedawak	2	-	-	-
3. P u d u	-	-	-	3
4. P a d a n g	2	7	1	7
5. Karta Mulya	1	2	-	-
6. Sukaraja	-	-	2	-
7. Pangkalan Muntai	-	-	-	-
8. Petarikan	-	-	-	-
<b>Jumlah/Total</b>	<b>9</b>	<b>18</b>	<b>5</b>	<b>22</b>

Lanjutan Tabel/Continued Table 4.2.8

Desa/Kelurahan <i>Village/Wards</i>	Peserta KB Aktif/ <i>Family Planning Participants</i>			Jumlah/ <i>Total</i>
	Implan <i>Implants</i>	Suntikan/ <i>Injection</i>	Pil/ <i>Pil</i>	
(1)	(6)	(7)	(8)	(9)
1. Mendawai	7	989	292	3178
2. Natai Sedawak	16	174	29	549
3. P u d u	6	69	-	168
4. P a d a n g	12	540	126	1577
5. Karta Mulya	96	623	219	1934
6. Sukaraja	-	123	8	275
7. Pangkalan Muntai	-	210	11	639
8. Petarikan	-	109	13	271
<b>Jumlah/ Total</b>	<b>137</b>	<b>2 837</b>	<b>698</b>	<b>8 591</b>

Sumber : BPMD-PPKB Kecamatan Sukamara

Source : Family Planning Coordinating Board of Sukamara

### 4.3 AGAMA RELIGION

**Tabel 4.3.1** **Persentase Pemeluk Agama menurut Desa/Kelurahan di Kecamatan Sukamara, 2015**

*Percentage Population by Religion and Village/wards in Sukamara District, 2015*

<b>Desa/Kelurahan</b> <i>Village/Wards</i>	<b>Islam/</b> <i>Moslem</i>	<b>Protestan/</b> <i>Protestant</i>	<b>Katolik/</b> <i>Catholic</i>	<b>Hindu/</b> <i>Hindu</i>
(1)	(2)	(3)	(4)	(5)
1. Mendawai	37,27%	0,94%	1,23%	0,04%
2. Natai Sedawak	5,04%	0,94%	0,51%	0,38%
3. P u d u	1,63%	0,20%	0,43%	0,07%
4. P a d a n g	23,91%	0,06%	0,06%	-
5. Karta Mulya	12,61%	0,30%	1,00%	2,66%
6. Sukaraja	0,81%	0,02%	0,88%	0,26%
7. Pangkalan Muntai	5,68%	0,02%	0,09%	-
8. Petarikan	2,04%	0,00%	0,08%	0,37%
<b>Jumlah/ Total</b>	<b>88,98%</b>	<b>2,49%</b>	<b>4,28%</b>	<b>3,78%</b>

Lanjutan Tabel/Continued Table 4.3.1

Desa/Kelurahan Village/Wards	Budha/ Buddhist	Konghucu/ Konghucu	Lainnya/ Others	Jumlah/ Total
(1)	(6)	(7)	(8)	(9)
1. Mendawai	0,27%	0,10%	-	39,85%
2. Natai Sedawak	0,03%	-	0,01%	6,91%
3. P u d u	-	0,01%	-	2,34%
4. P a d a n g	-	0,02%	-	24,07%
5. Karta Mulya	-	-	-	16,57%
6. Sukaraja	-	-	-	1,98%
7. Pangkalan Muntai	-	-	-	5,79%
8. Petarikan	-	-	-	2,48%
<b>Jumlah/Total</b>	<b>0,30%</b>	<b>0,14%</b>	<b>0,01%</b>	<b>100,00%</b>

Sumber : Kementerian Agama Kabupaten Sukamara

Source : Ministry of Religious Sukamara Regency

**Tabel 4.3.2 Banyaknya Tempat Ibadah menurut Kecamatan/ Kota di Kecamatan Sukamara, 2015**

*Number of Religious Workshop Facilities by District in Sukamara District, 2015*

Kecamatan/ Kota <i>Village/Wards</i>	Masjid	Musholla	Gereja Protestan <i>Christian Church</i>	Gereja Katolik <i>Catholic Church</i>	Pura <i>Temple</i>	Vihara <i>Vihara</i>
(1)	(2)	(3)	(4)	(5)	(6)	(7)
1. Mendawai	6	12	3	1	-	1
2. Natai Sedawak	2	9	2	-	-	1
3. P u d u	1	-	1	-	-	-
4. P a d a n g	3	6	-	-	-	-
5. Karta Mulya	2	-	1	-	1	-
6. Sukaraja	1	-	3	-	-	-
7. Pangkalan Muntai	1	1	-	-	-	-
8. Petarikan	2	-	-	-	-	-
<b>Jumlah/ <i>Total</i></b>	18	28	10	1	1	2

Sumber : Kementerian Agama Kabupaten Sukamara

Source : Ministry of Religious Sukamara Regency

**Tabel 4.3.3** Banyaknya Surat Nikah yang Dikeluarkan menurut Desa/Kelurahan di Kecamatan Sukamara, 2015  
*Number of Marriage Certificate Incurred by Village in Sukamara District, 2015*

Desa/Kelurahan/ Village/Wards	Jumlah Surat Nikah/ Number of Marriage Certificate
(1)	(2)
1. Mendawai	58
2. Natai Sedawak	7
3. P u d u	2
4. P a d a n g	35
5. Karta Mulya	26
6. Sukaraja	
7. Pangkalan Muntai	8
8. Petarikan	1
<b>Jumlah/ Total</b>	<b>137</b>

Sumber : Kementerian Agama Kecamatan Sukamara  
 Source : Ministry of Religious Sukamara District

## 4.5 KEMISKINAN DAN PEMBANGUNAN MANUSIA POVERTY AND HUMAN DEVELOPMENT

**Tabel 4.5.1** Jumlah Keluarga Menurut Desa/Kelurahan dan Klasifikasi Keluarga di Kecamatan Sukamara, 2015

*Number of Households by District and Household Classification in Sukamara District, 2015*

Desa/Kelurahan/ Village/Wards	Pra Sejahtera/ Under Privileged	Keluarga Sejahtera/ Welfare Family				Jumlah/ Total
		I	II	III	III+	
(1)	(2)	(3)	(4)	(5)	(6)	(7)
1. Mendawai	3	34	1 166	910	216	2329
2. Natai Sedawak	-	-	281	128	-	409
3. P u d u	-	-	56	45	-	101
4. P a d a n g	25	44	449	760	6	1284
5. Karta Mulya	68	-	1 385	-	-	1453
6. Sukaraja	-	-	200	20	-	220
7. P. Muntai	-	-	219	249	-	468
8. Petarikan	7	40	121	19	1	188
<b>Jumlah/ Total</b>	103	118	3 877	2 131	223	4 321

Sumber : BPMD-PPKB Kabupaten Sukamara

Source : Family Planning Coordinating Board of Sukamara Regency



## 4.6 SOSIAL LAINNYA

### OTHERS SOCIAL

**Tabel** 4.6.1 **Persentase Rumah Tangga Menurut Tempat Pembuangan Akhir Tinja di Kecamatan Sukamara, 2015**  
*Percentage of Household by Kind of Excreta Disposal in Sukamara District, 2015*

Tempat Pembuangan Akhir/ <i>Kind of Excreta Disposal</i>	Perkotaan/ <i>Urban</i>	Perdesaan/ <i>Rural</i>	Perkotaan+Perdesaan/ <i>Urban+Rural</i>
(1)	(2)	(3)	(4)
1. Tangki /SPAL	41.90	28.96	32.81
2. Kolam/Sawah	7.04	6.37	6.57
3. Sungai/Danau/Laut	13.94	16.75	15.91
4. Lubang Tanah	37.12	42.81	41.12
5. Pantai/Tanah Lapang /Kebun	-	5.12	3.60
<b>Jumlah/ Total</b>	<b>100.0</b>	<b>100.0</b>	<b>100.0</b>

Sumber : Badan Pusat Statistik Kabupaten Sukamara  
 Source : BPS-Statistics of Sukamara Regency

**Tabel 4.6.2 Jumlah Prasarana/Fasilitas Olah Raga Menurut Desa/Kelurahan di Kecamatan Sukamara, 2015**

*Number of Infrastructure/Sport Facilities order By District in Sukamara District, 2015*

Desa/Kelurahan/ Village/Wards	Gedung Olahraga/ Sport Centre	Lapangan/ Yard				
		Sepak Bola/ Soccer	Tenis/ Tennis	Bulu Tang- kis/ Badmi- nton	Bas- ket/ Basket ball	Voli/ Volley ball
(1)	(2)	(3)	(4)	(5)	(6)	(7)
1. Mendawai	2	1	1	2	1	2
2. Natai Sedawak	-	1	-	-	-	1
3. P u d u	-	-	-	-	-	-
4. P a d a n g	-	1	-	-	-	2
5. Karta Mulya	-	2	-	-	-	1
6. Sukaraja	-	1	-	-	-	1
7. P. Muntai	-	1	-	-	-	1
8. Petarikan	-	1	-	-	-	-
<b>Jumlah/ Total</b>	2	8	1	2	1	8

Sumber : Dinas Pendidikan, Pemuda, dan Olah Raga Kabupaten Sukamara

Source : Education, Youth and Sports Office of Sukamara Regency

**Produksi Tanaman Bahan Makanan  
menurut Jenis Tanaman (Ton), 2015**

*Production of Food Crops by Type of Crops (Ton), 2015*



**Padi**  
*Paddy*

2.270



**Jagung**  
*Maize*

45



**Kacang Kedelai**  
*Soybeans*

0

**Ubi Kayu**  
*Cassava*

1.892



**Ubi Jalar**  
*Sweet Potato*

705



**Kacang Tanah**  
*Peanuts*

9





## PENJELASAN TEKNIS

1. Pengumpulan data Statistik Pertanian (SP) diselenggarakan oleh Badan Pusat Statistik bekerja sama dengan Dinas Pertanian dan Peternakan.
2. Data pokok tanaman pangan yang dikumpulkan adalah luas panen dan produktivitas (hasil per hektar). Produksi tanaman pangan merupakan hasil perkalian antara luas panen dengan produktivitas. Jenis data tanaman pangan yang dikumpulkan mencakup padi dan palawija (jagung, kedelai, kacang tanah, ubi kayu, Dan ubi jalar). Pengumpulan data luas panen dilakukan setiap bulan oleh Mantri Pertanian/ Kepala Cabang Dinas Desa/Kelurahan (KCD) dan dilaporkan dengan menggunakan formulir Statistik Pertanian (SP). Pengumpulan data dilakukan dengan pendekatan area Desa/Kelurahan di seluruh wilayah Indonesia. Pengumpulan data luas panen ditingkat Desa/Kelurahan tersebut didasarkan pada hasil pengumpulan data dari seluruh desa/ di Desa/Kelurahan bersangkutan. Pengumpulan Data produktivitas tanaman pangan dilakukan melalui Survei Ubinan dengan pendekatan rumah tangga menggunakan formulir UB-S. Periode pengumpulan data dilakukan setiap *subround* (empat bulanan) dengan petugas lapangan adalah Mantri Statistik (Koordinator Statistik Desa/Kelurahan/KSK) dan KCD. Pengumpulan data Produktivitas dilakukan melalui pengukuran langsung pada plot

## TECHNICAL NOTES

1. *The Agricultural Statistics Data Collection (SP) was organized by the BPS Statistics Indonesia in collaboration with Agriculture and Husbandry Agency*
2. *The basic data of food crops collected are harvested area and productivity (yield per hectare). Food Crops Production is the result of multiplication between the harvested areas with productivity. Types of food crops data collected include rice and secondary crops (maize, soybeans, peanuts, cassava, and sweet potato). Harvested area data collection is conducted every month by the Agriculture Field Officer/ Head of Branch Office Sub district (KCD) and reported using the form Agricultural Statistics (SP). Data collection is done with the approach of Village area throughout the Indonesia. Harvested area data collection at Village level is based on the results of data collection from all the villages/ urban villages in the Villages. Food crops productivity data collection is conducted through Crop Cutting Survey with the approach of household using the form UB-S. Period of data collection is done in every sub-round (four monthly) by Sub-district Statistical Coordinator (KSK) and KCD. Productivity data collection is conducted through direct measurements on crop cutting plots measuring 2,5 m X 2,5 m. The productivity data*

- ubinan , berukuran 2½ m x2½ m. Pengumpulan data produktivitas dilakukan pada waktu panen petani.
3. Pengumpulan data luas lahan sawah dilakukan setiap tahun oleh KCD dengan menggunakan formulir SP Lahan. Data luas lahan sawah yang dilaporkan adalah kondisi akhir tahun yang berada di wilayah administrasi Desa/Kelurahan mencakup lahan yang diusahakan oleh rumah tangga, perusahaan, pemerintah, dan lain-lain.
  4. Produksi padi mencakup padi sawah dan padi ladang. Data produksi padi dan palawija yang disajikan adalah dalam kualitas: gabah kering giling (padi), pipilan kering (jagung), biji kering (kedelai dan kacang tanah), dan umbi basah (ubikayu dan ubi jalar).
  5. Survei Pertanian Hortikultura (SPH) diselenggarakan oleh Badan Pusat Statistik bekerja sama dengan Direktorat Jendral Hortikultura, Kementerian Pertanian.
  6. Kuesioner yang digunakan dalam pengumpulan data SPH mencakup:
    - a. **SPH-SBS** digunakan untuk data tanaman sayuran dan buah - buahan semusim.
    - b. **SPH-BST** digunakan untuk data Tanaman buah-buahan dan sayuran tahunan.
    - c. **SPH-TBF** digunakan untuk data Tanaman biofarmaka.
    - d. **SPH-TH** digunakan untuk data tanaman hias.
- collection is conducted at the time of harvesting.*
3. *Wetland area data collection is conducted annually by KCD using the form SP-Lahan. Reported wetland area data is the conditions at the end of the year under the area of the Village administration which includes land cultivated by households, firms, governments, and others.*
  4. *Production of paddy covers wetland paddy and dry land paddy. Paddyand secondary crops production data is presented in quality:milled dry unhulled (Paddy), dryshelled (maize), dry beans(soybeans and peanuts), And wett ubers(cassava and sweet potato).*
  5. *The Agricultural Survey for Horticulture (SPH ) is carried out by the BPS-Statistics Indonesia in cooperation with the Directorate General of Horticulture, Ministry of Agriculture.*
  6. *The questionnaire used in the SPH data collection includes:*
    - a. *SPH-SBS used for data of vegetables and seasonal fruits plant.*
    - b. *SPH-BST used for data of annual fruit and vegetables plant.*
    - c. *SPH-TBF used for data of bioplant.*
    - d. *SPH-TH used for data of*

*ornamental plant.*

7. Metode yang digunakan dalam survei ini adalah metode pencacahan lengkap terhadap seluruh Desa/Kelurahan di Indonesia dan dilaporkan secara rutin bulanan untuk SPH-SBS dan triwulanan untuk SPH-BST, SPH-TBF,SPH-TH oleh mantri tani/ KCD.
7. *The method used in this survey is a complete enumeration on every sub district in Indonesia and reported monthly for the SPH-SBS and quarterly for the SPH-BST, SPH-TBF, and SPH-TH by the agriculture field officer / KCD.*
8. Tanaman sayuran dan buah-buahan semusim :
  - a. Tanaman sayuran semusim adalah tanaman sumber vitamin, garam mineral dan lain-lain yang dikonsumsi dari bagian tanaman yang berupa daun, bunga, buah dan umbinya, yang berumur kurang dari satu tahun.
  - a. *Seasonal vegetable plants are plants as the source of vitamins, mineral salts, and others, which are consumed in the form of the plant leaves, flowers, fruits and tubers, which the age are less than one year old.*
  - b. Tanaman buah - buahan semusim adalah tanaman sumber vitamin, garam mineral dan lain-lain yang dikonsumsi dari bagian tanaman yang berupa buah, berumur kurang dari satu tahun, dapat berbentuk pohon/ rumpun tetapi menjalar dan berbatang lunak.
  - b. *Seasonal fruit plants are plants as a source of vitamins, mineral salts, and others, which consumed from the parts of the plants such as fruit, aged less than one year, can be a tree/ clump but it creeping, and soft trunked.*
8. *Seasonal vegetables and fruit plants:*
9. Tanaman buah-buahan dan sayuran tahunan :
  - a. Tanaman buah-buahan tahunan adalah tanaman sumber vitamin, garam mineral dan lain-lain yang dikonsumsi dari bagian tanaman yang berupa buah dan merupakan tanaman tahunan.
  - a. *Annual fruit plants are plants as a source of vitamins, mineral salts, and others, which are consumed from the plant parts such as fruit and are annual plants*
  - b. Tanaman sayuran tahunan adalah tanaman sumber vitamin, garam mineral dan lain-lain yang dikonsumsi dari bagian tanaman yang berupa daun dan atau buah yang berumur lebih
  - b. *Annual vegetable plants are plants as the source of vitamins, mineral salts, and others, which are consumed from the parts of the plants as the plant leaves or fruits which the age are more than*
9. *Annual fruit and vegetable plants:*

dari satu tahun.

one year.

- |   |   |
|---|---|
| <p>10. Tanaman biofarmaka adalah tanaman yang bermanfaat untuk obat-obatan, kosmetik dan kesehatan yang dikonsumsi atau digunakan dari bagian bagian tanaman seperti daun, batang, buah, umbi (rimpang) ataupun akar.</p>   | <p>10. <i>Medicinal plants Medicinal plants are plants that are useful for pharmaceuticals, cosmetics and health that are consumed or used from plant parts such as leaves, stems, fruit, tuber (rhizome) or root.</i></p>  |
| <p>11. Tanaman hias adalah tanaman yang mempunyai nilai keindahan baik bentuk, warna daun, tajuk maupun bunganya, sering digunakan untuk penghias pekarangan dan lain sebagainya</p>  | <p>11. <i>Ornamental plants Ornamental plants are plants that have a value of beauty either in shape, leaf color, canopy as well as its flowers, often used for decorating the yard and so forth</i></p>  |
| <p>12. Data yang dikumpulkan dalam SPH mencakup : data tentang luas penanaman, luas panen (untuk buah – buahan tahunan adalah banyaknya tanaman yang menghasilkan), produksi, luas rusak, luas tanaman akhir dan harga jual petani.</p>                                 | <p>12. <i>Data collected in the Agricultural Survey for Horticulture (SPH) include: data on planting area, harvested area (for the annual fruit is the number of plants that produce), production, damage area, the final plant area, and the selling price of farmers.</i></p> |
| <p>13. Luas panen adalah luas tanaman sayuran, buah buahan, biofarmaka dan tanaman hias yang yang diambil hasilnya/ dipanen pada periode pelaporan.</p>   | <p>13. <i>Harvested area is the area of vegetable plants, fruits, medicinal and ornamental plants that ready for harvesting/ harvested in the period of reporting</i></p>   |
| <p>14. Luas panen untuk tanaman sayuran: luas tanaman yang dipanen sekaligus/ habis/ dibongkar dan luas tanaman yang dipanen berkali-kali (lebih dari satu kali)/ belum habis.</p> <p>a. Tanaman yang dipanen sekaligus/ habis/ dibongkar adalah tanaman yang habis</p> | <p>14. <i>Harvested area for the vegetable plants: crops area which harvested at once/ depleted/ unloaded and crops area which harvested several times (more than once) / not depleted.</i></p> <p>a. <i>The crops that harvested at once/ depleted/ unloaded is</i></p>        |



- panen langsung dibongkar/ dicabut, terdiri dari bawang merah, bawang putih, bawang daun, kentang, kol/ kubis, kembang kol, petsai/ sawi wortel, lobak dan kacang merah.
- b. Tanaman yang dipanen berkali-kali (lebih dari satu kali)/ belum habis adalah tanaman yang pemanenannya lebih dari satu kali dan biasanya dibongkar apabila panen terakhir sudah tidak memadai lagi, terdiri dari: kacang panjang, cabe besar, cabe rawit, jamur, tomat, terung, buncis, ketimun, labu siam, kangkung, bayam, melon, semangka dan blewah
15. Produksi adalah hasil menurut bentuk produk dari setiap tanaman sayuran, buah-buahan, biofarmaka dan tanaman hias yang diambil berdasarkan luas yang dipanen pada bulan/ triwulan laporan.
16. Data populasi ternak bersumber dari hasil Survei Peternakan Nasional, sedangkan data jumlah pemotongan ternak merupakan hasil Survei Laporan Pemotongan Ternak. Pengumpulan Data pemotongan ternak dilakukan secara lengkap diseluruh Indonesia dari RPH (Rumah Potong Hewan) dan Keurmaster setiap triwulan.
- the crop that after harvested is directly unloaded/ removed, consisting of scallions, garlic, onion leaf, potatoes, cabbage, cauliflower, mustard greens, carrots, radishes and red beans.*
- b. *Plants that harvested many times (more than once)/ not depleted are plants that harvested more than once and usually unloaded when the last harvests are no longer adequate, consisting of: long beans, big chili, cayenne pepper, mushrooms, tomatoes, eggplant, green beans, cucumbers, squash, kale, spinach, melon, watermelon and cantaloupe.*
15. *Production is the yield according to the form of crops of vegetables, fruits, medicinal, and ornamental plants taken based on the harvested area during the reporting month/ quarter.*
16. *Livestock population data is obtained from the National Livestock Survey, while data on the number of slaughter houses is the result of Slaughter house Report Survey. The data collection carried out with the complete enumeration of slaughter houses throughout Indonesia from RPH (Slaughter House) and Keurmaster quarterly.*

**ULASAN**

Kategori Pertanian merupakan tulang punggung sebagian masyarakat Kecamatan Sukamara. Tanaman pangan seperti padi dan jagung merupakan komoditas yang potensial untuk dikembangkan di Kecamatan ini. Produktivitas padi sawah pada tahun 2015 sebesar 3,91 ton/ha sedangkan padi ladang sebesar 1,93 ton/ha. Sementara produktivitas jagung sebesar 1,80 ton/ha.

Produksi tanaman hortikultura di Kecamatan Sukamara relatif rendah. Kecamatan Sukamara sendiri masih mengandalkan sayuran kiriman dari Kecamatan lain. Namun, hasil panen buah-buahan di Kecamatan Sukamara terbilang cukup baik.

Selain tanaman pangan dan hortikultur, komoditas perkebunan seperti kelapa sawit merupakan komoditas primadona di Kecamatan Sukamara. Pada tahun 2015 produksi kelapa sawit sebesar 11.100,72 ton.

Secara keseluruhan produksi daging baik ternak besar maupun unggas meningkat bila dibandingkan tahun 2014. Populasi ayam negeri masih menjadi ternak terbanyak di tahun 2015. Selain itu, babi merupakan ternak yang dipotong paling banyak di 2015.

**DESCRIPTION**

*Agricultural category is the most important subject for most citizens of Sukamara District. Food plants as rice and corn are potential commodity to be developed in this District. Productivities of rice in rice field in 2015 were 3,91 ton/ha while rice in the field were 1,93 ton/ha. And corn productivities were 1,80 ton/ha.*

*Production of horticulture plants in Sukamara District relatively low. Sukamara District still import vegetables from another regencies. But, fruit crops in Sukamara District recently is to be said good enough.*

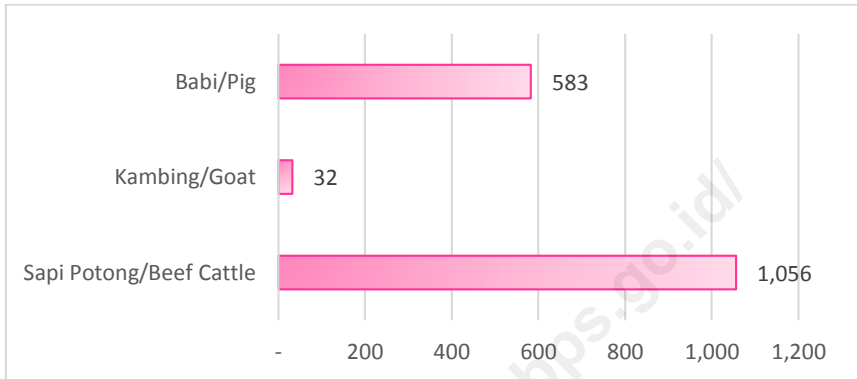
*Besides food plants and horticultural, commodity as palm oil is the most popular commodity in Sukamara District. In 2015 number of palm oil productivity reached 11.100,72 ton.*

*Overall, meat production from both of livestock and poultry in 2015 is likely increase compared to 2014. Broiler is still the most number in 2015. Otherwise, pigs are the most slaughtered livestock of the year.*

**Gambar 5.1** Populasi Ternak Menurut Jenis Ternak di Kecamatan Sukamara, 2015

Figure

*Population of Livestock by Kind of Livestock in Sukamara District, 2015*



Sumber : Dinas Pertanian dan Peternakan Kabupaten Sukamara

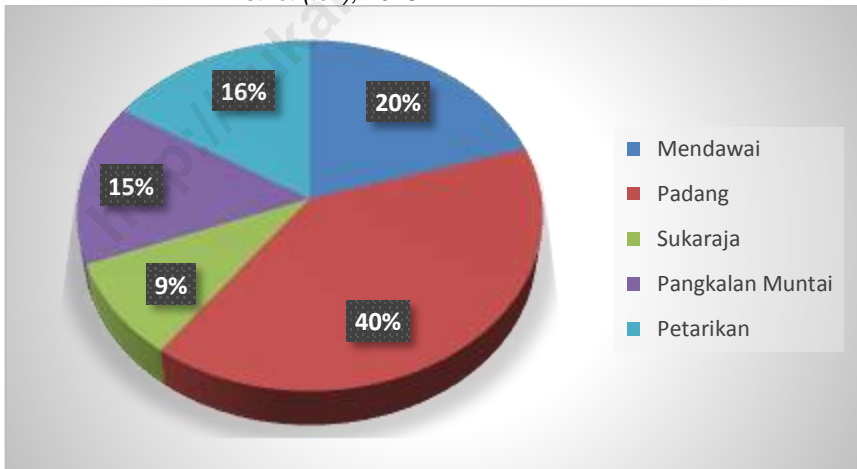
Source : Agriculture and Livestock Service of Sukamara Regency

**Gambar 5.2** Produksi Perikanan Tangkap Menurut Desa/Kelurahan di Kecamatan Sukamara (ton), 2015

Figure

5.2

*Production of Fish Capture by Village/wards in Sukamara District (ton), 2015*



Sumber : Dinas Kelautan dan Perikanan Kabupaten Sukamara

Source : Fisheries and Seas Office Service of Sukamara Regency



## 5.1 TANAMAN PANGAN

### FOOD CROPS

**Tabel 5.1.1 Luas Lahan Sawah Menurut Desa/Kelurahan dan Jenis Pengairan di Kecamatan Sukamara (hektar), 2015**  
*Area of Wetland by Village/wards and Type of Irrigation in Sukamara District, 2015*

Desa/Kelurahan/ Village/Wards	Irigasi Irrigation	Tadah Hujan Rainfed	Pasang Surut Raise and lessen	Lainnya Others	Jumlah Total
(1)	(2)	(3)	(4)	(5)	(6)
1. Mendawai	-	150	-	13 948	14 098
2. Natai Sedawak	-	100	-	13 152	13 252
3. P u d u	-	20	-	9 932	9 952
4. P a d a n g	-	200	-	15 000	15 200
5. Karta Mulya	-	216	-	14 436	14 652
6. Sukaraja	-	75	-	10 477	10 552
7. P. Muntai	-	276	-	10 776	11 052
8. Petarikan	-	50	-	12 102	12 152
<b>Jumlah/Total</b>	-	<b>1 087</b>	-	<b>99 823</b>	<b>100 910</b>

Sumber : Dinas Pertanian dan Peternakan Kabupaten Sukamara  
 Source : Agriculture and Livestock Service of Sukamara Regency

**Tabel 5.1.2 Luas Panen, Produksi dan Produktivitas Padi Sawah dan Padi Ladang Menurut Desa/Kelurahan di Kecamatan Sukamara, 2015**  
*Harvested Area, Production and Productivity of Wetland Paddy and Dry Land Paddy by District in Sukamara District, 2015*

Desa/Kelurahan <i>Village/Wards</i>	Padi Sawah/ <i>Wet Land Paddy</i>			Padi Ladang/ <i>Dry Land Paddy</i>		
	Luas Panen/ <i>Harvested Area</i> (Ha)	Produksi/ <i>Production</i> (Ton)	Produktivitas/ <i>Productivity</i> (Ton/Ha)	Luas Panen/ <i>Harvested Area</i> (Ha)	Produksi/ <i>Production</i> (Ton)	Produktivitas/ <i>Productivity</i> (Ton/Ha)
(1)	(2)	(3)	(4)	(5)	(6)	(7)
1. Mendawai	73	285,72	3,91	-	-	-
2. Natai Sedawak	112	438,48	3,91	-	-	-
3. P u d u	82	320,95	3,91	-	-	-
4. P a d a n g	63	246,65	3,91	-	-	-
5. Karta Mulya	157	614,81	3,91	-	-	-
6. Sukaraja	14	54,80	3,91	65	125,45	1,93
7. P. Muntai	5	19,58	3,91	25	48,25	1,93
8. Petarikan	-	-	-	60	115,80	1,93
<b>Jumlah/Total</b>	506	1.980,99	3,91	150	289,50	1,93

Lanjutan Tabel/Continued Table 5.1.2

Desa/Kelurahan Village/Wards	Jumlah Padi Sawah dan Ladang/ Total		
	Luas Panen/ Area Harvested (Ha)	Produksi/ Production (Ton)	Produktivitas/ Productivity (Ton/Ha)
(1)	(8)	(9)	(10)
1. Mendawai	73	285,72	3,91
2. Natai Sedawak	112	438,48	3,91
3. P u d u	82	320,95	3,91
4. P a d a n g	63	246,65	3,91
5. Karta Mulya	157	614,81	3,91
6. Sukaraja	79	180,25	2,28
7. P. Muntai	30	67,83	2,26
8. Petarikan	60	115,80	1,93
<b>Jumlah/Total</b>	<b>656</b>	<b>2 270,49</b>	<b>3,46</b>

Sumber : Badan Pusat Statistik Kabupaten Sukamara dan Dinas Pertanian dan Peternakan Kabupaten Sukamara

Source : BPS-Statistics of Sukamara Regency and Agricultural and Farming Service of Sukamara Regency

**Tabel** 5.1.3 **Luas Panen, Produksi dan Produktivitas Jagung, Kedelai, Kacang Tanah dan Kacang Hijau menurut Desa/Kelurahan di Kecamatan Sukamara, 2015**  
*Harvested Area, Production, and Productivity of Maize, Soybean, Peanuts and Small Green Pea by District in Sukamara District, 2015*

10

Desa/Kelurahan <i>Village/Wards</i>	Jagung/ <i>Maize</i>			Kedelai/ <i>Soybean</i>		
	Luas Panen/ <i>Area Harvested (Ha)</i>	Produksi/ <i>Production (Ton)</i>	Produktivitas/ <i>Productivity (Ton/Ha)</i>	Luas Panen/ <i>Area Harvested (Ha)</i>	Produksi/ <i>Production (Ton)</i>	Produktivitas/ <i>Productivity (Ton/Ha)</i>
(1)	(2)	(3)	(4)	(5)	(6)	(7)
1. Mendawai	3	5,40	1,80	-	-	-
2. Natai Sedawak	3	5,40	1,80	-	-	-
3. P u d u	4	7,20	1,80	-	-	-
4. P a d a n g	4	7,20	1,80	-	-	-
5. Karta Mulya	7	12,60	1,80	-	-	-
6. Sukaraja	2	3,60	1,80	-	-	-
7. P. Muntai	2	3,60	1,80	-	-	-
8. Petarikan	-	-	-	-	-	-
<b>Jumlah/ Total</b>	<b>25</b>	<b>45</b>	<b>1,80</b>	-	-	-



Lanjutan Tabel/Continued Table 5.1.3

Desa/Kelurahan Village/Wards	Kacang Tanah/ Peanuts			Kacang Hijau/ Small Green Pea		
	Luas Panen/ Area Harvested (Ha)	Produk- si/ Produc- tion (Ton)	Produk- tivitas/ Produc- tivity (Ton/Ha)	Luas Panen/ Area Harvested (Ha)	Produk- si/ Produc- tion (Ton)	Produk- tivitas/ Produc- tivity (Ton/Ha)
(1)	(2)	(3)	(4)	(5)	(6)	(7)
1. Mendawai	1	1,12	1,12	-	-	-
2. Natai Sedawak	2	2,24	1,12	-	-	-
3. P u d u	2	2,24	1,12	-	-	-
4. P a d a n g	1	1,12	1,12	-	-	-
5. Karta Mulya	2	2,24	1,12	-	-	-
6. Sukaraja	-	-	-	-	-	-
7. P. Muntai	-	-	-	-	-	-
8. Petarikan	-	-	-	-	-	-
<b>Jumlah/Total</b>	<b>8</b>	<b>8,96</b>	<b>1,12</b>	-	-	-

Sumber : Badan Pusat Statistik Kabupaten Sukamara dan Dinas Pertanian dan Peternakan Kabupaten Sukamara

Source : BPS-Statistics of Sukamara Regency and Agricultural and Farming Service of Sukamara Regency

**Tabel 5.1.4** Luas Panen, Produksi dan Produktivitas Ubi Kayu dan Ubi Jalar menurut Desa/Kelurahan di Kecamatan Sukamara, 2015  
*Harvested Area, Production, and Productivity of Cassava and Sweet Potato by District in Sukamara District, 2015*

Desa/Kelurahan <i>Village/Wards</i>	Ubi Kayu/ <i>Cassava</i>			Ubi Jalar/ <i>Sweet Potato</i>		
	Luas Panen/ <i>Area Harvested (Ha)</i>	Produksi/ <i>Production (Ton)</i>	Produktivitas/ <i>Productivity (Ton/Ha)</i>	Luas Panen/ <i>Area Harvested (Ha)</i>	Produksi/ <i>Production (Ton)</i>	Produktivitas/ <i>Productivity (Ton/Ha)</i>
(1)	(2)	(3)	(4)	(5)	(6)	(7)
1. Mendawai	35	410	117,10	19	188	98,90
2. Natai Sedawak	58	675	116,30	36	355	98,50
3. P u d u						
4. P a d a n g						
5. Karta Mulya						
6. Sukaraja	14	165	118,20	10	102	101,60
7. P. Muntai	22	258	117,20	6	61	101,50
8. Petarikan	33	384	116,50	-	-	-
<b>Jumlah/Total</b>	<b>162</b>	<b>1 892</b>	<b>116,80</b>	<b>71</b>	<b>705</b>	<b>99,30</b>

Sumber : Badan Pusat Statistik Kabupaten Sukamara dan Dinas Pertanian dan Peternakan Kabupaten Sukamara

Source : BPS-Statistics of Sukamara Regency and Agricultural and Farming Service of Sukamara Regency

## 5.2 HORTIKULTURA

### HORTICULTURE

**Tabel 5.2.1** Luas Panen Tanaman Sayuran menurut Desa/Kelurahan di Kecamatan Sukamara (Ha), 2015  
*Harvested Area of Vegetables by District in Sukamara District (Ha), 2015*

Desa/Kelurahan/ Village/Wards	Cabai/ Chilli	Petai	Lainnya*/ Others*
(1)	(2)	(3)	(4)
1. Mendawai	1	-	13
2. Natai Sedawak	1	-	12
3. P u d u	2	-	17
4. P a d a n g	1	-	11
5. Karta Mulya	2	1	28
6. Sukaraja	1	-	11
7. P. Muntai	1	2	5
8. Petarikan	1	2	5
<b>Jumlah/ Total</b>	<b>10</b>	<b>5</b>	<b>102</b>

Sumber : Dinas Pertanian dan Peternakan Kabupaten Sukamara  
 Source : Agriculture and Livestock Service of Sukamara Regency

**Tabel** 5.2.2 **Produksi Tanaman Sayur-Sayuran menurut Desa/Kelurahan (Kuintal) di Kecamatan Sukamara, 2015**  
*Production of Vegetables by District (Quintal) in Sukamara District, 2015*

Desa/Kelurahan/ Village/Wards	Cabai/ Chilli	Petai	Lainnya*/ Others*
(1)	(2)	(3)	(4)
1. Mendawai	3,30	-	46,49
2. Natai Sedawak	6,64	-	42,91
3. P u d u	3,31	-	60,79
4. P a d a n g	6,64	-	39,34
5. Karta Mulya	3,32	-	100,12
6. Sukaraja	3,31	-	39,33
7. P. Muntai	3,30	-	17,89
8. Petarikan	3,28	-	17,87
<b>Jumlah/ Total</b>	<b>33,10</b>	<b>-</b>	<b>364,74</b>

\*) Sayuran selain bawang merah, kentang, kubis dan wortel

\*) *Vegetables other than shallot, potato, cabbage and carrot*

Sumber : Badan Pusat Statistik Kabupaten Sukamara dan Dinas Pertanian dan Peternakan Kabupaten Sukamara

Source : *BPS-Statistics of Sukamara Regency and Agricultural and Farming Service of Sukamara Regency*

**Tabel 5.2.3** Produksi Buah-Buahan menurut Desa/Kelurahan (Kuintal) di Kecamatan Sukamara, 2015  
*Production of Fruits by District (Quintal) in Sukamara District, 2015*

Desa/Kelurahan/ Village/Wards	Mangga Mango	Durian Durian	Jeruk Siam/Keprok/ Orange/ Tangerine	Pisang Banana
(1)	(2)	(3)	(4)	(5)
1. Mendawai	2,44	-	0,15	1,54
2. Natai Sedawak	3,41	3,00	-	2,54
3. P u d u	3,41	1,81	17,11	3,52
4. P a d a n g	1,95	-	18,00	4,54
5. Karta Mulya	5,85	4,17	26,36	4,55
6. Sukaraja	2,44	4,83	-	4,56
7. P. Muntai	-	3,87	-	3,54
8. Petarikan	-	3,76	-	3,53
<b>Jumlah/ Total</b>	<b>19,50</b>	<b>21,44</b>	<b>61,62</b>	<b>28,32</b>

Lanjutan Tabel/Continued Table 5.2.3

Desa/Kelurahan/ Village/Wards	Pepaya Papaya	Nanas Pineapple	Others Lainnya
(1)	(6)	(7)	(8)
1. Mendawai	1,00	-	10,02
2. Natai Sedawak	1,00	1,00	25,00
3. P u d u	3,20	2,30	26,00
4. P a d a n g	2,00	1,00	25,00
5. Karta Mulya	3,40	3,53	50,00
6. Sukaraja	1,20	-	30,00
7. P. Muntai	1,00	-	25,00
8. Petarikan	1,00	-	15,00
<b>Jumlah/ Total</b>	<b>13,80</b>	<b>7,83</b>	<b>206,02</b>

Sumber : Badan Pusat Statistik Kabupaten Sukamara dan Dinas Pertanian dan Peternakan Kabupaten Sukamara

Source : BPS-Statistics of Sukamara Regency and Agricultural and Farming Service of Sukamara Regency

### 5.3 PERKEBUNAN

#### ESTATE CROPS

**Tabel 5.3.1** Luas Areal Tanaman Perkebunan Besar Negara, Perkebunan Swasta, Perkebunan Rakyat menurut Desa/Kelurahan dan Jenis Tanaman di Kecamatan Sukamara (ha), 2015  
*Area of State, Private and Smallholders Plantation by Paddy by District and Kind of Crops in Sukamara District (ha), 2015*

Desa/Kelurahan/ Village/Wards	Karet/ Rubber	Kelapa/ Coconut	Kelapa Sawit/ Palm Oil	Kopi/ Coffee
(1)	(2)	(3)	(4)	(5)
1. Mendawai	128,70	-	470,06	0,40
2. Natai Sedawak	171,87	-	707,80	0,32
3. P u d u	130,10	2,45	1 080,33	-
4. P a d a n g	286,98	2,15	683,21	0,20
5. Karta Mulya	65,28	4,89	1 069,47	0,68
6. Sukaraja	141,53	-	902,81	0,40
7. P. Muntai	69,19	0,48	1 473,99	-
8. Petarikan	12,65	-	308,08	-
<b>Jumlah/Total</b>	<b>1 006,3</b>	<b>9,97</b>	<b>6 695,75</b>	<b>2,00</b>

Lanjutan Tabel/ *Continued table* 5.3.1

Desa/Kelurahan/ <i>Village/Wards</i>	Lada/ <i>Pepper</i>	Kakao/ <i>Cocoa</i>	Lainnya/ <i>Others</i>
(1)	(6)	(7)	(8)
1. Mendawai	-	-	0,10
2. Natai Sedawak	-	-	0,22
3. P u d u	7,60	-	
4. P a d a n g	-	2,00	0,10
5. Karta Mulya	12,50	-	
6. Sukaraja	-	-	0,20
7. P. Muntai	8,20	-	
8. Petarikan	-	-	0,06
<b>Jumlah/Total</b>	<b>28,30</b>	<b>2,00</b>	<b>0,68</b>

Sumber : Dinas Kehutanan dan Perkebunan Kabupaten Sukamara  
 Source : *Forest and Estate Service of Sukamara Regency*



**Tabel 5.3.2** Produksi Tanaman Perkebunan Besar Negara/ Perkebunan Swasta, Perkebunan Rakyat menurut Desa/Kelurahan dan Jenis Tanaman (ton) di Kecamatan Sukamara, 2015

*Production of State, Private and Smallholders Plantation by District and Kind of Crops (ton) in Sukamara District, 2015*

Desa/Kelurahan/ Village/Wards	Karet/ Rubber	Kelapa/ Coconut	Kelapa Sawit/ Palm Oil	Kopi/ Coffee
(1)	(2)	(3)	(4)	(5)
1. Mendawai	72,25	-	2632,59	0,14
2. Natai Sedawak	142,26	-	3964,02	0,12
3. P u d u	82,12	1,04	6050,4	-
4. P a d a n g	245,28	1,65	3826,35	0,07
5. Karta Mulya	45,62	2,2	5989,58	-
6. Sukaraja	123,1	0,36	5056,21	0,28
7. P. Muntai	47,6	-	8255,1	0,14
8. Petarikan	6,14	-	1725,42	-
<b>Jumlah/Total</b>	<b>764,37</b>	<b>5,25</b>	<b>37499,67</b>	<b>0,76</b>

Lanjutan Tabel/Continued Table 5.3.2

Desa/Kelurahan/ Village/Wards	Lada/ Pepper	Kakao/ Cocoa	Lainnya/ Others
(1)	(6)	(7)	(8)
1. Mendawai	-	-	0,02
2. Natai Sedawak	-	-	0,04
3. P u d u	5,22	-	-
4. P a d a n g	-	-	0,02
5. Karta Mulya	8,62	-	-
6. Sukaraja	-	-	0,04
7. P. Muntai	5,52	-	-
8. Petarikan	-	-	0,01
<b>Jumlah/ Total</b>	<b>19,36</b>	-	<b>0,13</b>

Sumber : Dinas Kehutanan dan Perkebunan Kabupaten Sukamara

Source : Forest and Estate Service of Sukamara Regency

## 5.4 PETERNAKAN LIVESTOCK

**Tabel 5.4.1** Populasi Ternak Menurut Jenis Ternak dan Desa/Kelurahan di Kecamatan Sukamara, 2015  
*Population of Livestock and Poultry by Kind of Livestock and District in Sukamara District, 2015*

Desa/Kelurahan <i>Village/Wards</i>	Sapi Perah <i>Dairy Cattle</i>	Sapi Potong <i>Beef Cattle</i>	Kambing <i>Goat</i>	Babi <i>Pig</i>
(1)	(2)	(3)	(4)	(5)
1. Mendawai	-	341	27	-
2. Natai Sedawak	-	159	-	73
3. P u d u	-	25	-	42
4. P a d a n g	-	331	-	-
5. Karta Mulya	-	12	-	67
6. Sukaraja	-	73	-	335
7. P. Muntai	-	42	5	5
8. Petarikan	-	73	-	61
<b>Jumlah/Total</b>	-	<b>1 056</b>	<b>32</b>	<b>583</b>

Sumber : Dinas Pertanian dan Peternakan Kabupaten Sukamara  
Source : Agriculture and Livestock Service of Sukamara Regency

**Tabel 5.4.2** Populasi Unggas Menurut Jenis Unggas dan Desa/Kelurahan di Kecamatan Sukamara, 2015  
*Population of Poultry by Kind of Poultry and District in Sukamara District, 2015*

Desa/Kelurahan/ Village/Wards	Ayam Kampung/ Native Chicken	Ayam Pedaging/ Broiler	Itik/ Duck	Itik Manila/ Muscovy Duck
(1)	(2)	(3)	(4)	(5)
1. Mendawai	1 998	2 000	110	110
2. Natai Sedawak	392	-	18	-
3. P u d u	508	1 800	102	10
4. P a d a n g	5 149	-	327	-
5. Karta Mulya	501	-	-	-
6. Sukaraja	2 000	3 100	26	-
7. P. Muntai	466	1 050	-	-
8. Petarikan	995	-	55	50
<b>Jumlah/Total</b>	<b>12 009</b>	<b>7 950</b>	<b>638</b>	<b>170</b>

Sumber : Dinas Pertanian dan Peternakan Kabupaten Sukamara  
 Source : Agriculture and Livestock Service of Sukamara Regency

## 5.5 PERIKANAN

### FISHERY

**Tabel** 5.5.1 **Jumlah Rumah Tangga Perikanan Tangkap Menurut Desa/Kelurahan dan Subsektor di Kecamatan Sukamara, 2015**

*Number of Fish Capture Households by District and Subsector in Sukamara District, 2015*

<b>Desa/Kelurahan/ Village/Wards</b>	<b>Perikanan Laut/ Marine Fisheries</b>	<b>Perairan Umum/ Inland Water</b>	<b>Jumlah/ Total</b>
(1)	(2)	(3)	(4)
1. Mendawai	-	34	34
2. Natai Sedawak	-	-	-
3. P u d u	-	-	-
4. P a d a n g	-	67	67
5. Karta Mulya	-	-	-
6. Sukaraja	-	15	15
7. P. Muntai	-	25	25
8. Petarikan	-	27	27
<b>Jumlah/Total</b>	-	<b>168</b>	<b>168</b>

Sumber : Dinas Kelautan dan Perikanan Kabupaten Sukamara

Source : Fisheries and Seas Office Service of Sukamara Regency

**Tabel** 5.5.2 **Produksi Perikanan Tangkap Menurut Desa/Kelurahan dan Subsektor di Kecamatan Sukamara (ton), 2015**

*Production of Fish Capture by District and Subsector in Sukamara District (ton), 2015*

<b>Desa/Kelurahan/ Village/Wards</b>	<b>Perikanan Laut/ Marine Fisheries</b>	<b>Perairan Umum/ Inland Water</b>	<b>Jumlah/ Total</b>
(1)	(2)	(3)	(4)
1. Mendawai	-	125,6	125,6
2. Natai Sedawak	-	-	-
3. P u d u	-	-	-
4. P a d a n g	-	247,6	247,6
5. Karta Mulya	-	-	-
6. Sukaraja	-	55,4	55,4
7. P. Muntai	-	92,4	92,4
8. Petarikan	-	99,8	99,8
<b>Jumlah/Total</b>	-	<b>620,8</b>	<b>620,8</b>

Sumber : Dinas Kelautan dan Perikanan Kabupaten Sukamara

Source : Fisheries and Seas Office Service of Sukamara Regency

**Tabel 5.5.3** Jumlah Rumah Tangga Perikanan Budidaya Menurut Desa/Kelurahan dan Jenis Budidaya di Kecamatan Sukamara, 2015 dan 2015

*Number of Fish Aquaculture Households by District and Type of Aquaculture in Sukamara District, 2015 and 2015*

<b>Desa/Kelurahan/ Village/Wards</b>	<b>Kolam/ Fresh Water Pond</b>	<b>Keramba/ Cage</b>	<b>Jaring Apung/ Floating Net</b>	<b>Jumlah/ Total</b>
(1)	(2)	(3)	(4)	(5)
1. Mendawai	40	62	36	83
2. Natai Sedawak	35	-	-	143
3. P u d u	-	-	-	-
4. P a d a n g	5	32	-	-
5. Karta Mulya	12	-	-	-
6. Sukaraja	10	-	-	274
7. P. Muntai	20	10	-	106
8. Petarikan	-	12	-	42
<b>Jumlah/Total</b>	<b>304</b>	<b>136</b>	<b>36</b>	<b>648</b>

Sumber : Dinas Kelautan dan Perikanan Kabupaten Sukamara

Source : Fisheries and Seas Office Service of Sukamara Regency

**Tabel** 5.5.4 **Produksi Perikanan Budidaya Menurut Desa/Kelurahan dan Jenis Budidaya di Kecamatan Sukamara (ton), 2015**

*Production of Fish Aquaculture by District and Type of Aquaculture in Sukamara District (ton), 2015*

<b>Desa/Kelurahan/ Village/Wards</b>	<b>Tambak/ Brackish Water Pond</b>	<b>Kolam/ Fresh Water Pond</b>	<b>Keramba/ Cage</b>	<b>Jaring Apung/ Floating Net</b>	<b>Jumlah/ Total</b>
(1)	(2)	(3)	(4)	(5)	(6)
1. Mendawai	-	40	62	36	138
2. Natai Sedawak	-	35	-	-	35
3. P u d u	-	-	-	-	-
4. P a d a n g	-	5	32	-	37
5. Karta Mulya	-	12	-	-	12
6. Sukaraja	-	10	-	-	10
7. P. Muntai	-	20	10	-	30
8. Petarikan	-	-	12	-	12
<b>Jumlah/Total</b>	-	<b>122</b>	<b>116</b>	<b>36</b>	<b>274</b>

Sumber : Dinas Kelautan dan Perikanan Kabupaten Sukamara

Source : Fisheries and Seas Office Service of Sukamara Regency



**Tabel 5.5.5** Banyaknya Perahu/Kapal Penangkapan Ikan menurut Jenisnya dan Desa/Kelurahan di Kecamatan Sukamara, 2015

*Number of Fishing Boat by It's Kind and District in Sukamara District, 2015*

Desa/Kelurahan <i>Village/Wards</i>	Perahu Tanpa Motor <i>Nonpowered Boat</i>	Perahu Motor Tempel <i>Outboard Motorboat</i>	Kapal Motor <i>Inboard Motorboat</i>	Jukung <i>Canoe</i>
(1)	(2)	(3)	(4)	(5)
1. Mendawai	-	30	-	-
2. Natai Sedawak	-	-	-	-
3. P u d u	-	-	-	-
4. P a d a n g	-	67	-	-
5. Karta Mulya	-	-	-	-
6. Sukaraja	9	-	-	6
7. P. Muntai	-	25	-	-
8. Petarikan	2	25	-	-
<b>Jumlah/Total</b>	<b>11</b>	<b>147</b>	<b>-</b>	<b>6</b>

Sumber : Dinas Kelautan dan Perikanan Kabupaten Sukamara

Source : Fisheries and Seas Office Service of Sukamara Regency

## Jumlah air bersih yang disalurkan

Number of Distributed Clean Water  
in Kendari Municipality, 2015



272.803 m<sup>3</sup>

## Jumlah listrik yang diproduksi

Electricity Production

25.040.351 KWh



## Jumlah listrik yang terjual

Electricity Sold

22.585.728 KWh



## PENJELASAN TEKNIS

## TECHNICAL NOTES

- |   |   |
|---|---|
| <p>1. Perusahaan Listrik Negara (PLN) adalah Perusahaan Umum Milik Negara yang mempunyai aktivitas kegiatan pembangkitan, transmisi, dan distribusi tenaga listrik.</p>   | <p>1. <i>State Electricity Municipality Company (PLN) is a State-owned Public Company that has the activity of generation, transmission, and distribution of electricity.</i></p>   |
| <p>2. Perusahaan Air Bersih adalah perusahaan yang mempunyai aktivitas dalam penampungan, penjernihan, dan penyaluran air baku atau air bersih dari terminal air melalui saluran air, pipa atau mobil tangki (dalam satu pengelolaan administrasi dengan kegiatan ekonomi) kepada rumah tangga, perusahaan industri, atau pengguna komersial lainnya.</p> | <p>2. <i>The Clean Water Companies is a companies that have activities in the reservoir, purification, and distribution of the raw water or clean water from water terminal through the conduit, pipe or tank car (within one administrative management of economic activity) to households, industries, or other commercial users.</i></p> |
| <p>3. Jumlah listrik/gas/air bersih yang terjual adalah banyaknya listrik/gas/air bersih yang disalurkan kepada para pelanggan.</p>   | <p>3. <i>The amount of electricity/gas/clean water sold is the number of electricity/gas /clean water distributed to customers.</i></p>   |

**ULASAN**

Industri makanan dan minuman di Kecamatan Sukamara didominasi oleh industri mikro-rumahan. Rumah tangga di pesisir sungai kebanyakan ialah pengolah industri makanan dan minuman. Jumlah unit usaha industri makanan dan minuman di Kecamatan Sukamara tahun 2015 adalah 253 unit.

Kebutuhan energi merupakan kebutuhan yang penting. Listrik sebagai sumber penerangan utama adalah energi yang dibutuhkan banyak orang. Di Kecamatan Sukamara penggunaan penerangan dengan listrik yang disediakan oleh PLN sudah tercakup di seluruh daerah perkotaan. Tetapi wilayah perdesaan masih terdapat penggunaan listrik non-pln maupun bukan listrik sebagai penerangan utama.

Penggunaan sumber daya air terutama air minum masih disediakan secara mandiri oleh rumah tangga masing-masing. Hal ini disebabkan karena PDAM hanya dimiliki oleh sebagian masyarakat perkotaan di Kecamatan Sukamara.

Salah satu wujud peran pemerintah sebagai fasilitator untuk tumbuh dan berkembangnya prakasa masyarakat di sector perumahan dan permukiman, antara lain dengan diterbitkannya surat-surat keputusan pemerintah mengenai hak-hak atas tanah seperti hak milik, hak guna bangunan, hak pakai dan hak lainnya yang dikelola oleh BPN.

**DESCRIPTION**

*Food and beverage Industries in Sukamara District are dominated by home-based micro industry. Households who lives near river usually are food and beverage industry maker. Food and beverage industry units in Sukamara District in 2015 are 263 units.*

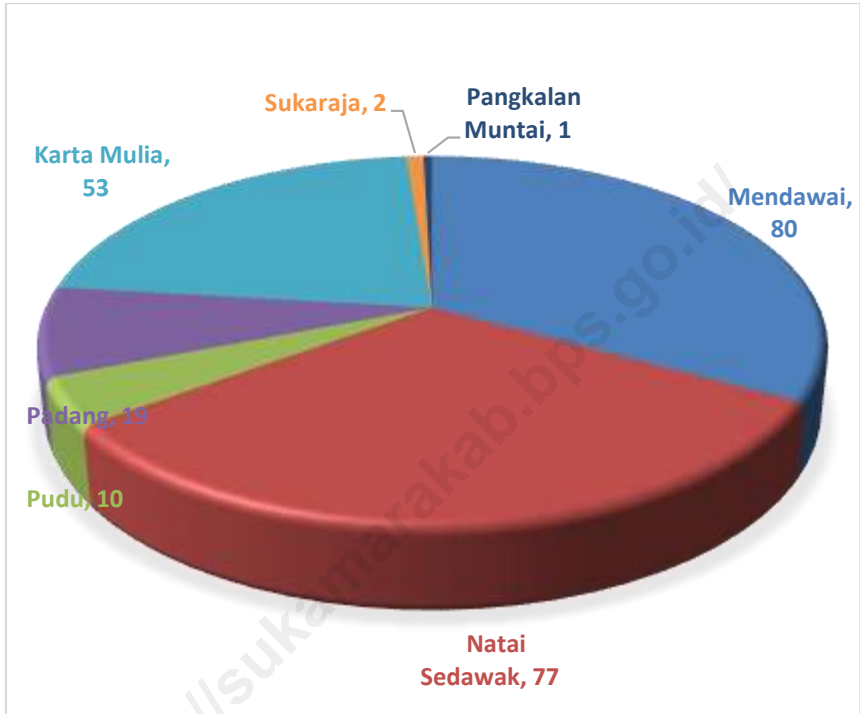
*Energy needs are important daily needs. Electricity as primary source of lighting is needed by many people. In Sukamara District lighting with electricity provided by State Electricity Company (PLN) covers all round in urban area. Unfortunately, in rural area non-PLN electricity and not electricity is used daily as primary souce of lighting.*

*The use of water resources especially drinking waters are provided by each household theirselves. This is happened because Regional Drinking Water Company (PDAM) only is owned by some people who lives in urban area in Sukamara District.*

*Activity of Government to be facilitator for growing and developing of community and housing. Government have established institution issue lincese on agrarian matters, such as Right n utilization of a land, Right ownership, Right of building utilization, right onto use and any other rights through State Land Institution.*

**Gambar** 6.1  
*Figure*

**Persentase Surat Izin Mendirikan Bangunan (IMB) yang Dikeluarkan menurut Desa/Kelurahan di Kecamatan Sukamara, 2015**  
*Percentage Number of Issued Building Certificate by Village in Sukamara District, 2015*



Sumber : Kantor Penanaman Modal dan Pelayanan Perizinan Kabupaten Sukamara  
Source : National Land Board of Sukamara District

**6.1 INDUSTRI**  
*MANUFACTURING*

**Tabel** 6.1.1 **Jumlah Unit Usaha dan Jumlah Tenaga Kerja Industri Kecil Menengah menurut Jenis Industri, 2015**  
*Table* **Number of Units and Labor of Small-Middle Industries by Industry Kinds, 2015**

<b>Jenis Industri</b> <i>Kind of Industries</i>	<b>Jumlah Unit Usaha/</b> <i>Number of Unit</i>	<b>Jumlah Tenaga Kerja/</b> <i>Workers Employed</i>
(1)	(2)	(3)
1. Makanan dan Minuman/ <i>Food and Beverages</i>	263	613
2. Pakaian Jadi/ <i>Apparel</i>	36	62
3. Pengolahan Tanah Liat/ <i>Clay Processing</i>	21	51
4. Barang dari Logam/ <i>Metal Goods</i>	32	62
5. Furnitur dan Pengolahan Lainnya/ <i>Furniture and Other Processing</i>	114	230
6. Lainnya/ <i>Other</i>	18	43
<b>Jumlah/Total</b>	<b>484</b>	<b>1061</b>

Sumber : Dinas Perindustrian dan Perdagangan Kabupaten Sukamara  
Source : *Industrial and Trade Representative Service, Sukamara Regency*

## 6.2 ENERGI

### ENERGY

**Tabel 6.2.1 Daya Terpasang, Produksi, dan Distribusi Lisrik PT. PLN Wilayah Kecamatan Sukamara, 2015**  
*Installed Power, Production, and Distributions PT. PLN Sukamara District, 2015*

Bulan/ Months	Daya Terpasang/ Installed Power (kW)	Produksi Listrik/ Electricity Production (kWh)	Listrik Terjual/ Electricity Sold (kWh)	Dipakai Sendiri/ Personal Used (kWh)	Susut/ Hilang/ Decreased/ Lost (kWh)
(1)	(2)	(3)	(4)	(5)	(6)
Januari	5 518	1 998 790	1 805 787	11 310	176 265
Februari	5 518	1 902 741	1 762 648	11 262	109 804
Maret	5 880	2 086 741	1 872 658	11 774	179 999
April	5 775	2 136 038	1 918 224	10 311	185 948
Mei	5 775	2 108 461	1 868 537	12 141	185 567
Juni	5 825	2 139 711	1 943 340	12 683	152 681
Juli	5 825	2 097 749	1 895 516	12 947	156 852
Agustus	5 825	2 194 371	1 814 160	11 647	337 788
September	5 825	2 036 157	1 855 824	11 823	139 359
Oktober	6 430	2 074 524	1 959 700	11 625	73 849
November	6 430	2 132 040	1 891 087	12 947	197 786
Desember	5 740	2 133 028	1 998 247	8 911	97 031
<b>Jumlah/ Total</b>	<b>70 366</b>	<b>25 040 351</b>	<b>22 585 728</b>	<b>139 381</b>	<b>1 992 929</b>

Sumber : Perusahaan Listrik Negara Ranting Sukamara  
 Source : State Electricity Company, Sukamara

**Tabel 6.2.2 Banyaknya Pelanggan Lisrik PT. PLN Menurut Desa/Kelurahan di Kecamatan Sukamara, 2015**  
*Numbers of PT. PLN Customers by District in Sukamara District, 2015*

Desa/Kelurahan <i>Village/Wards</i>	Jumlah Pelanggan/ <i>Numbers of Customer</i>				
	2011	2012	2013	2014	2015
(1)	(2)	(3)	(4)	(5)	(6)
Kecamatan Sukamara	4 046	4 669	5 211	5 683	6 954

Sumber : Perusahaan Listrik Negara Ranting Sukamara  
 Source : *State Electricity Company, Sukamara*



**Tabel** 6.2.3 **Persentase Rumah Tangga Menurut Sumber Penerangan Utama dan Tipe Daerah di Kecamatan Sukamara, 2015**  
*Household Percentage by Primary Source of Lighting and Area Type in Sukamara District, 2015*

Sumber Penerangan Utama/ <i>Primary Source of Lighting</i>	Wilayah/ <i>Area</i>		Perkotaan+ Perdesaan/ <i>Urban+Rural</i>
	Perkotaan/ <i>Urban</i>	Perdesaan/ <i>Rural</i>	
(1)	(2)	(3)	(4)
1. Listrik PLN	100	39,41	57,43
2. Listrik Non-PLN	-	51,93	36,48
3. Bukan Listrik	-	8,67	6,09
<b>Jumlah/Total</b>	100	100	100

Sumber : Badan Pusat Statistik Kabupaten Sukamara

Source : BPS-Statistics of Sukamara Regency



**Tabel 6.2.4** **Persentase Rumah Tangga Menurut Bahan Bakar/Energi Utama Untuk Memasak dan Tipe Daerah di Kecamatan Sukamara, 2015**  
*Household Percentage by Primary Main Fuel for Cooking and Area Type in Sukamara District, 2015*

Bahan Bakar Utama Memasak/ <i>Main Fuel for Cooking</i>	Wilayah/ <i>Area</i>		Perkotaan+ Perdesaan/ <i>Urban+Rural</i>
	Perkotaan/ <i>Urban</i>	Perdesaan/ <i>Rural</i>	
(1)	(2)	(3)	(4)
1. Listrik	-	0,61	0,43
2. Gas Elpiji	36,50	26,83	29,71
3. Minyak Tanah	60,73	45,92	50,33
<b>Jumlah/Total</b>	100	100	100

Sumber : Badan Pusat Statistik Kabupaten Sukamara  
 Source : BPS-Statistics of Sukamara Regency

**Tabel** 6.2.5 **Banyaknya Pelanggan PDAM menurut Jenis Konsumen di Kecamatan Sukamara, 2015**  
*Number of Drinking Water Regional Company Clients by Kind of Consumers in Sukamara District, 2015*

<b>Jenis Konsumen/ Kind of Consumer</b>	<b>2011</b>	<b>2012</b>	<b>2013</b>	<b>2014</b>	<b>2015</b>
(1)	(2)	(3)	(4)	(5)	(6)
1 Sosial/ <i>Social</i>					
-Umum/ <i>Public</i>	17	16	17	17	17
-Khusus/ <i>Particular</i>	9	10	11	11	14
2 Non Niaga/ <i>Non Commercial</i>					
-Rumah Tangga/ <i>Household</i>	641	731	784	810	932
-Instansi Pemerintah/ <i>Institution Government</i>	10	9	10	10	9
3 Niaga/ <i>Commercial</i>	17	21	29	35	39
<b>Jumlah/Total</b>	<b>694</b>	<b>787</b>	<b>851</b>	<b>883</b>	<b>1 011</b>

Sumber : PDAM Cabang Sukamara

Source : State Drinking Water Company of Sukamara Branch

### 6.3 KONSTRUKSI CONSTRUCTION

**Tabel 6.3.1 Pelaksanaan Prona yang Dilaksanakan oleh Kantor Wilayah Badan Pertanahan di Kecamatan Sukamara, 2015**  
*Number of Prona Programme by Regional Office of National Land Board in Sukamara District, 2015*

Desa/Kelurahan <i>Village/Wards</i>	Banyak Sertifikat Tanah yang Dikeluarkan/ <i>Number of Land Certificate Issued</i>			Jumlah Surat Keputusan/ <i>Number of Certificate</i>
	Lokasi Rutin/ <i>Routine Locations</i>	Lokasi Prona/ <i>Prona Locations</i>	Lokasi Redistri- busi/ <i>Redistri- bution Locations</i>	
(1)	(2)	(3)	(4)	(5)
1. Mendawai	1	-	-	49
2. Natai Sedawak	1	-	-	19
3. P u d u	1	1	-	319
4. P a d a n g	1	-	1	186
5. Karta Mulya	1	1	-	35
6. Sukaraja	1	1	-	156
7. P. Muntai	1	-	-	6
8. Petarikan	1	-	-	3
<b>Jumlah/Total</b>	<b>8</b>	<b>3</b>	<b>1</b>	<b>773</b>

Sumber : Badan Pertanahan Nasional Kabupaten Sukamara  
Source : National Land Board of Sukamara Regency

**Tabel 6.3.2** Banyaknya Surat Keputusan Pemerintah Mengenai Hak-Hak Atas Tanah menurut Desa/Kelurahan di Kecamatan Sukamara, 2015

*Number of Land-Law Certificate of Government by Village in Sukamara District, 2015*

Desa/Kelurahan <i>Village/Wards</i>	Surat Keputusan Yang Diberikan/ <i>Number of Certificate</i>		
	Hak Milik/ <i>Land Owner</i>	Hak Guna Bangunan/ <i>Land Poverty</i>	Hak Pakai/ <i>Landholder</i>
(1)	(2)	(3)	(4)
1. Mendawai	43	-	6
2. Natai Sedawak	16	-	3
3. P u d u	318	-	1
4. P a d a n g	182	-	4
5. Karta Mulya	34	-	1
6. Sukaraja	153	-	3
7. P. Muntai	-	-	6
8. Petarikan	-	-	3
<b>Jumlah/Total</b>	<b>746</b>	<b>-</b>	<b>27</b>

Sumber : Badan Pertanahan Nasional Kabupaten Sukamara  
 Source : National Land Board of Sukamara Regency

**Tabel 6.3.3** Luas Tanah yang Telah Dilaksanakan Pemberian Hak Atas Tanah menurut Jenisnya dan Desa/Kelurahan (m<sup>2</sup>) di Kecamatan Sukamara, 2015  
*Land Area Given Land-law by Kind and Village (m<sup>2</sup>) in Sukamara District, 2015*

Desa/Kelurahan <i>Village/Wards</i>	Luas Tanah/ <i>Land Area</i>		
	Hak Milik/ <i>Land Owner</i>	Hak Guna Bangunan/ <i>Land Poverty</i>	Hak Pakai/ <i>Landholder</i>
(1)	(2)	(3)	(4)
1. Mendawai	33 730	-	49 800
2. Natai Sedawak	54 713	-	20 385
3. P u d u	510 048	-	3 760
4. P a d a n g	597 641	-	17 135
5. Karta Mulya	159 558	-	8 945
6. Sukaraja	228 396	-	10 085
7. P. Muntai	-	-	34 040
8. Petarikan	-	-	17 880
<b>Jumlah/Total</b>	<b>1 584 086</b>	<b>-</b>	<b>162 030</b>

Sumber : Badan Pertanahan Nasional Kabupaten Sukamara

Source : *National Land Board of Sukamara Regency*

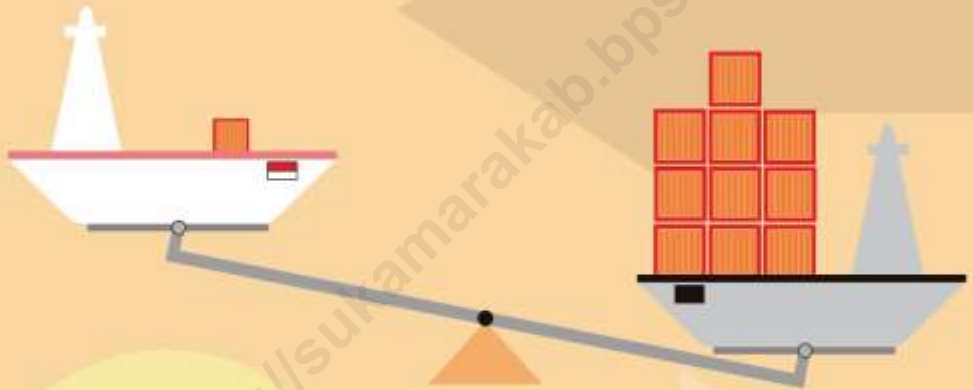
**Tabel 6.3.4 Banyaknya Surat Izin Mendirikan Bangunan (IMB) yang Dikeluarkan menurut Desa/Kelurahan di Kecamatan Sukamara, 2015**

*Number of Issued Building Certificate by Village in Sukamara District, 2015*

Desa/Kelurahan Village/Wards	Surat yang Dikeluarkan/ Number of Certificate
(1)	(2)
1. Mendawai	80
2. Natai Sedawak	77
3. P u d u	10
4. P a d a n g	19
5. Karta Mulya	53
6. Sukaraja	2
7. P. Muntai	1
8. Petarikan	80
<b>Jumlah/ Total</b>	<b>242</b>

Sumber : Kantor Penanaman Modal dan Pelayanan Perizinan Kabupaten Sukamara  
 Source : Office of Investment and Licensing Service Sukamara Regency





Pedagang Besar dan  
Menengah

**11**

Pedagang Kecil dan  
Mikro

**341**



**PENJELASAN TEKNIS**

1. Perusahaan menurut badan hukum terdiri dari Perseroan Terbatas (PT), CV/Firma, Koperasi, Perorangan dan lainnya.
2. Koperasi adalah organisasi ekonomi rakyat yang berwatak sosial, beranggotakan orang-orang atau badan hukum koperasi, yang merupakan tata susunan ekonomi sebagai usaha bersama berdasarkan azas kekeluargaan.
3. Jenis koperasi yang dicakup terdiri dari KUD, KPR, KOPKAR dan koperasi lainnya.

**TECHNICAL NOTES**

1. *Company according to the legal entity consists of a Limited Liability Company ( PT ) , CV / Firm , Cooperative , Individual and others.*
2. *Cooperative is a popular economic organization of social character , of persons or legal entities cooperatives, which is the arrangement of the economy as a joint venture based on the principle of kinship.*
3. *Type cooperative consists of KUD, mortgage, Kopkar and other cooperatives*

**ULASAN**

Berdasarkan data Dinas Perdagangan, Perindustrian dan Pengelolaan pasar Kecamatan Sukamara jumlah pedagang pada tahun 2015 sebanyak 352 pedagang dengan klasifikasi 11 pedagang menengah, 74 pedagang kecil, dan 267 pedagang mikro.

Koperasi sebagai penggerak roda perekonomian masyarakat turut andil menciptakan kesejahteraan rakyat. Penduduk wilayah perdesaan dengan pekerjaan utama pertanian mengandalkan Koperasi Unit Desa untuk produksi pertanian. Lain hal dengan koperasi umum yang menyediakan berbagai hal untuk keperluan penunjang ekonomi.

**DESCRIPTION**

*Based on data provided by Mining, Industries, and Trade service of Sukamara District trading activities with in the year 2015 are 352 traders with classification of 11 medium traders, 74 small traders and 267 micro traders.*

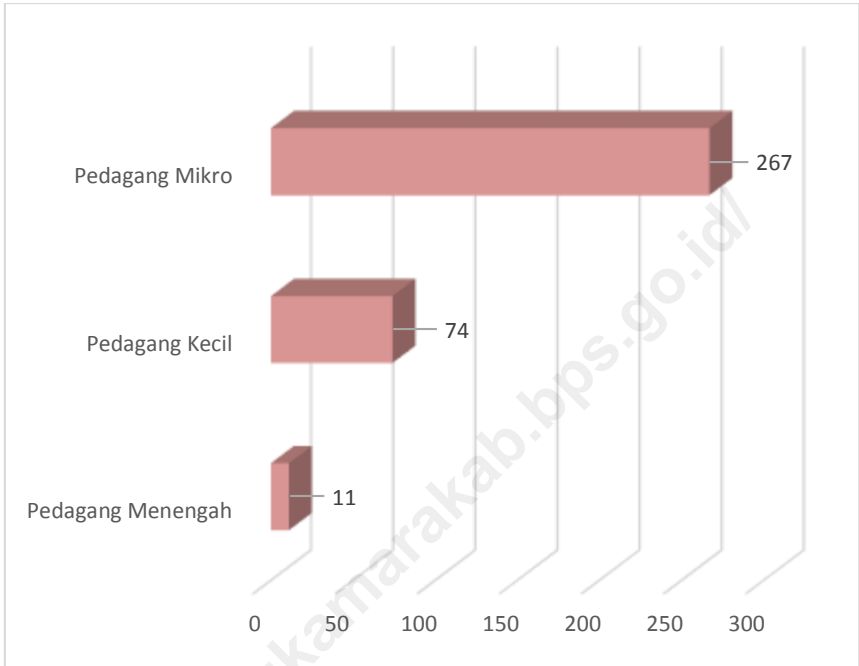
*Cooperation as a driver of citizen' economic contribute to creating welfare. Residents in rural areas with main occupation of agriculture rely on Village Unit Cooperative for agriculture production. Moreover with general cooperative that provides a variety of things for the purpose of supporting the economy.*

**Gambar**  
Figure

7.1

**Banyaknya Pedagang Menurut Jenis Pedagang di Kecamatan Sukamara, 2015**

*Number of Trader by Type in Sukamara District, 2015*



Sumber : Dinas Perindustrian dan Perdagangan Kabupaten Sukamara  
Source : *Regional Service of Industrial and Trade, Sukamara Regency*

**Tabel 7.1** Banyaknya Perusahaan menurut Bentuk Perusahaan dan Desa/Kelurahan di Kecamatan Sukamara, 2015  
*Number of Company by Type and District in Sukamara District, 2015*

Kecamatan <i>District</i>	Perse- roan Terba- tas/ <i>Limi- ted Per-sero</i>	CV	Kope- rasi/ <i>Coope- ration</i>	Perusa- haan Per- seora- ngan/ <i>Personal Establish- ment</i>	Bentuk Usaha Lainnya/ <i>Other Company</i>	Jumlah/ <i>Total</i>
(1)	(2)	(3)	(4)	(5)	(6)	(7)
Sukamara	36	278	10	254	4	582

Sumber : Dinas Perindustrian dan Perdagangan Kabupaten Sukamara  
 Source : *Regional Service of Industrial and Trade, Sukamara Regency*

**Tabel 7.2** Banyaknya Pedagang Menurut Jenis Pedagang dan Desa/Kelurahan di Kecamatan Sukamara, 2015

*Number of Trader by Type and District in Sukamara District, 2015*

Desa/Kelurahan <i>Village/Wards</i>	Pedagang Besar <i>Wholesaler</i>	Pedagang Menengah <i>Medium Trader</i>	Pedagang Kecil <i>Small Trader</i>	Mikro <i>Micro</i>	Jumlah/ <i>Total</i>
(1)	(2)	(3)	(4)	(5)	(6)
1. Mendawai	-	4	57	177	238
2. Natai Sedawak	-	-	-	29	29
3. P u d u	-	-	-	3	3
4. P a d a n g	-	7	17	38	62
5. Karta Mulya	-	-	-	2	2
6. Sukaraja	-	-	-	9	9
7. P. Muntai	-	-	-	4	4
8. Petarikan	-	-	-	5	5
<b>Jumlah/Total</b>	-	<b>11</b>	<b>74</b>	<b>267</b>	<b>352</b>

Sumber : Dinas Perindustrian dan Perdagangan Kabupaten Sukamara

Source : *Government Service of Industrial and Trade, Sukamara Regency*

**Tabel 7.3 Jumlah Koperasi Menurut Jenisnya dan Desa/Kelurahan di Kecamatan Sukamara, 2015**  
*Number of Cooperation by Type and District in Sukamara District, 2015*

Desa/Kelurahan <i>Village/Wards</i>	Jenis Koperasi/ <i>Kinds of Cooperations</i>					
	Umum/ <i>General</i>	KUD	KSP	KPN	KOPKAR	Lainnya/ <i>Others</i>
(1)	(2)	(3)	(4)	(5)	(6)	(7)
1. Mendawai	2	1	1	1	-	-
2. Natai Sedawak	3	1	-	-	-	1
3. P u d u	1	-	-	-	-	1
4. P a d a n g	5	1	1	-	-	-
5. Karta Mulya	3	-	-	-	1	1
6. Sukaraja	1	-	-	-	-	-
7. P. Muntai	2	-	-	-	-	-
8. Petarikan	1	-	-	-	-	-
<b>Jumlah/Total</b>	<b>18</b>	<b>3</b>	<b>2</b>	<b>1</b>	<b>1</b>	<b>3</b>

Sumber : Dinas Perindustrian dan Perdagangan Kabupaten Sukamara  
 Source : Government Service of Industrial and Trade, Sukamara Regency

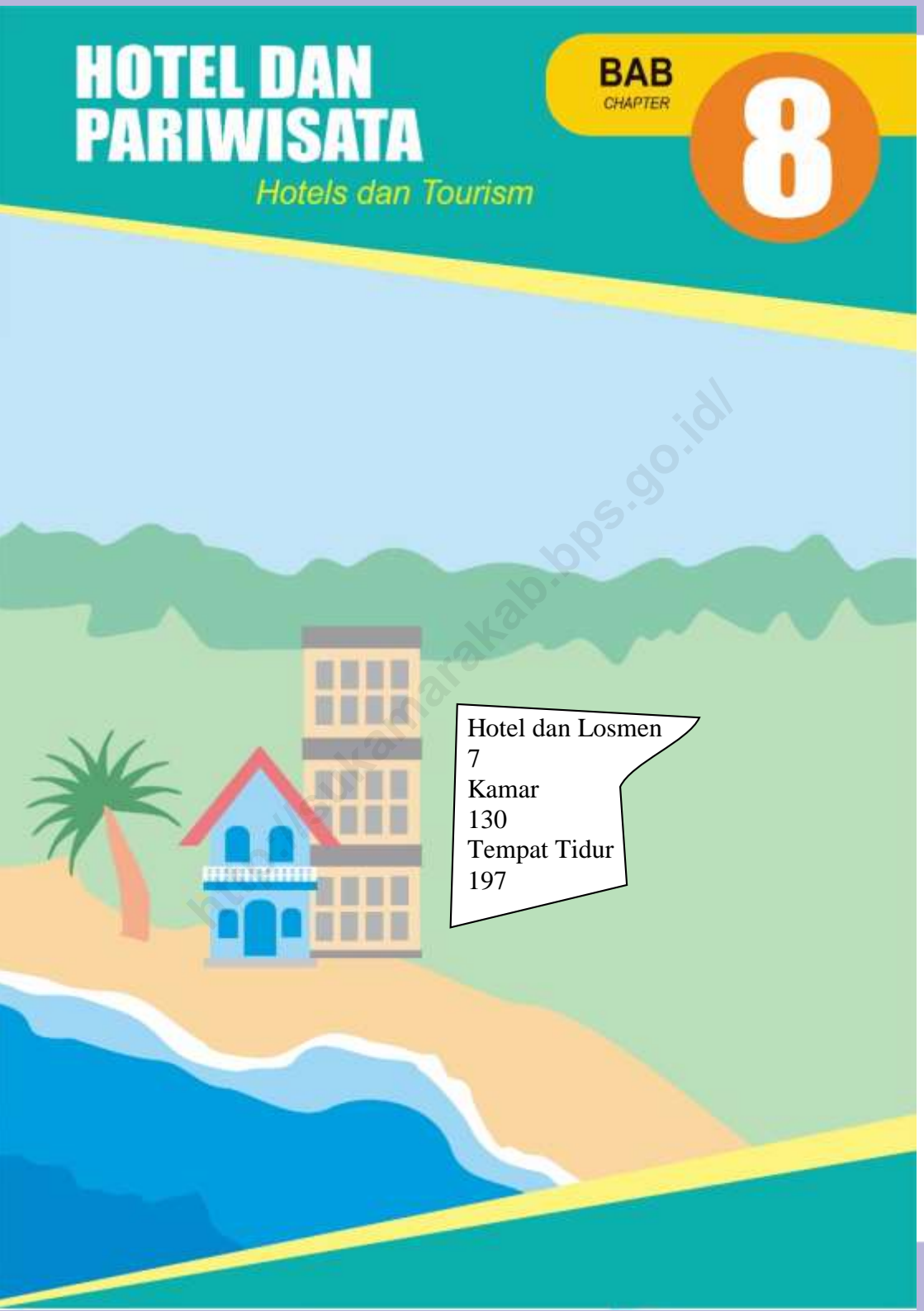


# HOTEL DAN PARIWISATA

*Hotels dan Tourism*

**BAB**  
CHAPTER

**8**



Hotel dan Losmen  
7  
Kamar  
130  
Tempat Tidur  
197



## PENJELASAN TEKNIS

1. Akomodasi ialah suatu usaha yang menggunakan suatu bangunan atau sebagian bangunan yang disediakan secara khusus, dan setiap orang dapat menginap, makan serta memperoleh pelayanan dan fasilitas lainnya dengan pembayaran. Akomodasi dibedakan antara hotel dan akomodasi lainnya. Ciri khusus dari hotel adalah mempunyai restoran yang berada di bawah manajemen hotel tersebut.
2. Hotel berbintang yaitu hotel yang telah memenuhi persyaratan yang telah ditentukan seperti persyaratan fisik, bentuk pelayanan yang diberikan, kualifikasi tenaga kerja, jumlah kamar dan lainnya. Hotel tidak berbintang yaitu hotel yang tidak memenuhi persyaratan yang telah ditentukan.
3. Tingkat penghunian kamar hotel adalah persentase banyaknya malam kamar yang dihuni terhadap banyaknya malam kamar yang tersedia.
4. Rata-rata lamanya tamu menginap adalah hasil bagi antara banyaknya malam tempat tidur yang terpakai dengan banyaknya tamu yang menginap di hotel dan akomodasi lainnya.

## TECHNICAL NOTES

1. *An accommodation is an establishment using a building or a part of a building, prepared commercially for any person to stay, eat and obtain service as well as other facilities. Accommodation is segregated into hotel and other accommodations. The special characteristic of hotel is having a restaurant under hotel management.*
2. *A classified hotel is an accommodation which meets specified standards regarding physical requirements, services provided, manpower qualifications, number of room available, etc. A non-classified hotel is an accommodation which has not met the requirements previously mentioned.*
3. *Room occupancy rate is the number of room-nights occupied divided by the number of room-nights available, multiplied by 100 percent.*
4. *Average length of stay is the number of bed-nights used divided by the number of guests staying at the accommodations.*

**ULASAN**

Jumlah hotel dan akomodasi lainnya di Kecamatan Sukamara tahun 2015 menurun dibanding tahun 2014, yaitu dari 11 unit menjadi 7 unit. Hal ini dikarenakan ada 4 hotel yang sudah tidak beroperasi lagi. Sementara tingkat penghunian kamar (TPK) akomodasi lainnya di Sukamara pada tahun 2015 secara umum mengalami penurunan.

**DESCRIPTION**

*Number of hotel and other accommodation in Sukamara District in 2015 decreased compared to 2014, from 11 unit down to 7 unit. This is happened because 4 hotel was closed down out of order. While room occupancy rate (TPK) other accommodation in Sukamara generally decreased..*

**Gambar**  
Figure

8.1

**Banyaknya Akomodasi, Kamar, dan Tempat Tidur menurut Desa/Kelurahan, 2015**

*Number of Accomodations, Rooms, and Beds by District, 2015*



Sumber : Dinas Perhubungan, Komunikasi, Informatika, Kebudayaan dan Pariwisata Kabupaten Sukamara

Source : *Transportation, Communication, Informatica, Culture and Tourism Service of Sukamara Regency*



**Tabel 8.1** Banyaknya Hotel dan Rumah Makan menurut Desa/Kelurahan di Kecamatan Sukamara, 2015  
*Number of Hotels and Restaurant by District in Sukamara District, 2015*

Desa/Kelurahan <i>Village/Wards</i>	Jenis Hotel/ <i>Kinds of Hotels</i>		Rumah Makan/ <i>Restaurant</i>
	Berbintang/ <i>Classified</i>	Non Bintang/ <i>Non-Classified</i>	
(1)	(2)	(3)	(4)
1. Mendawai	-	5	31
2. Natai Sedawak	-	-	3
3. P u d u	-	1	1
4. P a d a n g	-	1	3
5. Karta Mulya	-	-	3
6. Sukaraja	-	-	-
7. P. Muntai	-	-	-
8. Petarikan	-	-	-
<b>Jumlah/Total</b>	-	7	41

Sumber : Dinas Perhubungan, Komunikasi, Informatika, Kebudayaan dan Pariwisata Kabupaten Sukamara

Source : *Transportation, Communication, Informatica, Culture and Tourism Service of Sukamara Regency*

**Tabel 8.2** *Jumlah Akomodasi Hotel Menurut Desa/Kelurahan di Kecamatan Sukamara, 2015*  
*Number of Hotel Accomodations by District in Sukamara District, 2015*

<b>Desa/Kelurahan</b> <i>Village/Wards</i>	<b>Akomodasi/</b> <i>Accomodations</i>	<b>Kamar/</b> <i>Rooms</i>	<b>Tempat</b> <b>Tidur/</b> <i>Beds</i>
(1)	(2)	(3)	(4)
1. Mendawai	5	90	138
2. Natai Sedawak	-	-	-
3. P u d u	1	14	14
4. P a d a n g	1	26	45
5. Karta Mulya	-	-	-
6. Sukaraja	-	-	-
7. P. Muntai	-	-	-
8. Petarikan	-	-	-
<b>Jumlah/ Total</b>	<b>7</b>	<b>130</b>	<b>197</b>

Sumber : Dinas Perhubungan, Komunikasi, Informatika, Kebudayaan dan Pariwisata Kabupaten Sukamara

Source : *Transportation, Communication, Informatica, Culture and Tourism Service of Sukamara Regency*



## MINI BUS

*Mini Bus*

350 Unit  
units



## SEPEDA MOTOR

*Motorcycle*

8.805 Unit  
units



## JALAN ASPAL

*Paved Road*

117  
Kilometer



## PENJELASAN TEKNIS

1. Data transportasi dan komunikasi meliputi :
  - a. Panjang Jalan
  - b. Angkutan Darat
  - c. Angkutan Laut
  - d. Pos dan Telekomunikasi
2. Kendaraan bermotor adalah setiap kendaraan yang digerakkan oleh peralatan teknik yang ada pada kendaraan tersebut, biasanya digunakan untuk angkutan orang atau barang di atas jalan raya selain kendaraan yang berjalan di atas rel. Kendaraan bermotor yang dicatat adalah semua jenis kendaraan kecuali kendaraan bermotor TNI/Polri dan Korps Diplomatik.
3. Mobil penumpang adalah setiap kendaraan bermotor yang dilengkapi dengan tempat duduk untuk sebanyak banyaknya delapan orang, tidak termasuk tempat duduk untuk pengemudi, baik dilengkapi atau tidak dilengkapi bagasi.
4. Mobil bis adalah setiap kendaraan bermotor yang dilengkapi dengan tempat duduk untuk lebih dari delapan orang, tidak termasuk tempat duduk untuk pengemudi, baik dilengkapi atau tidak dilengkapi bagasi.
5. Mobil truk adalah setiap kendaraan bermotor yang digunakan untuk angkutan barang, selain mobil penumpang, mobil bis dan kendaraan bermotor roda dua.
6. Data panjang jalan bersumber dari Dinas Pekerjaan Umum Desa/Kelurahan, diolah dari daftar PJ-II/5.

## TECHNICAL NOTES

1. *Data on transportations and communications include:*
  - a. *Length of Road*
  - b. *Land Transport*
  - c. *Sea Transport*
  - d. *Pos and Telecommunications*
2. *Motor vehicles are any vehicle that is driven by the existing technical equipment on the vehicle, normally used to transport people or goods on the road other than vehicle that runs on the rails. Motor vehicles recorded are all types of vehicle except motor vehicles owned by TNI/police and the Diplomatic Corps.*
3. *Passenger automobile is any motorized vehicle equipped with seating for as many as eight people, not including seat for the driver, either equipped or not equipped with luggage.*
4. *Bus is any motor vehicles equipped with seating for more than eight people, not including seat for the driver, either equipped or not equipped with luggage.*
5. *Truck is any motor vehicles used to transport goods, other than passenger cars, buses and two-wheel motor vehicles.*
6. *Road length data derived from the Office of District Public Works, compiled from the questionnaires PJ-II/5.*

7. Kunjungan kapal adalah kapal yang datang di pelabuhan baik untuk berlabuh di perairan maupun bersandar di dermaga.
8. Kantor Pos adalah pemberi pelayanan pengiriman barang, uang, dsb, dari suatu tempat ke tempat yang lain. Pengguna pelayanan biasanya diharuskan menempel perangko yang cukup pada sampul surat, kartu pos, pos wesel, warkat pos, paket dsb. Rumah pos berfungsi sama seperti kantor pos dan kantor pos pembantu, bedanya rumah pos biasanya terletak di daerah terpencil.
9. Telekomunikasi adalah setiap pemancaran, pengiriman dan atau penerimaan dari setiap informasi dalam bentuk tanda-tanda, isyarat, tulisan, gambar, suara dan bunyi melalui sistem kawat, optik, radio atau sistem elektromagnetik lainnya.
10. Internet adalah sebuah jaringan komputer publik di seluruh dunia. Internet menyediakan akses ke sejumlah layanan komunikasi termasuk *World Wide Web* dan membawa email, berita, hiburan dan file data.
7. *Ship call is a ship arriving at a port either for docking or berthing.*
8. *Post office is an establishment dealing with the delivery of goods, letters, money, etc. from one place to another place. Service users usually put postage stamps on the envelope and postcard or are charged with amount of money in obtaining services such as money order, aerogramme, package post, etc. A mailing house has the same function as post office and auxiliary post office. It is usually located in remote areas.*
9. *Telecommunication includes every transmitting, delivering and or receiving from every information of marking, signal, article, picture, sound and voice through strand or wire system, optic, radio or other electromagnetic system.*
10. *The internet is worldwide public computer network. It provides access to a number of communication services including the World Wide Web and carries e-mail, news, entertainment and data files*

**ULASAN**

Untuk menunjang lancarnya arus perdagangan, sarana dan prasarana seperti kondisi jalan sangat penting. Sebagian besar kondisi jalan di Kecamatan Sukamara sudah baik dengan mayoritas jalan yang sudah diaspal sepanjang 117,19 km.

Sedangkan pada bidang komunikasi, Kecamatan Sukamara memiliki satu kantor pos yang terletak di Kelurahan Mendawai.

**DESCRIPTION**

*To support trading, facilities as road conditions are very important. Most of road conditions in Sukamara District are in good conditions with most roads are paved for 117,19 km.*

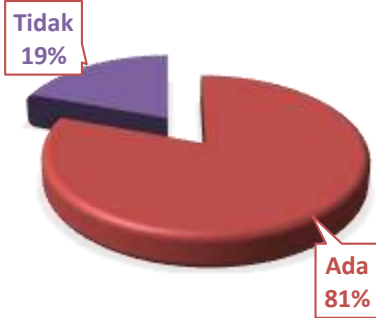
*While in communications aspects, Sukamara District has three post offices located in Mendawai wards.*



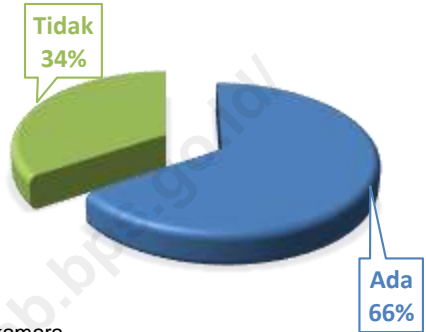
**Gambar** 9.1  
*Figure*

**Persentase Rumah Tangga Menurut Anggota Rumah Tangga Yang Menguasai Telepon Seluler (HP) dan Daerah Tempat Tinggal di Kecamatan Sukamara, 2015**  
*Percentage Household by Family Members Who Have Mobile Phone and Living Area in Sukamara District, 2015*

**PERKOTAAN/ URBAN**



**PERDESAAN/ RURAL**



Sumber : Badan Pusat Statistik Kabupaten Sukamara  
Source : BPS - Statistics of Sukamara Regency





## 9.1 TRANSPORTASI

### TRANSPORTATION

**Tabel** 9.1.1 **Lalu Lintas Penumpang dan Barang Angkutan Kapal Dirinci per Bulan di Kecamatan Sukamara, 2015**  
*Table* 9.1.1 *Passengers and Cargo Ship Transport Traffics by Months in Sukamara District, 2015*

Bulan/ Months	Penumpang/ Passenger	Barang/ Cargo (ton)
(1)	(2)	(3)
Januari/ <i>January</i>	-	-
Februari/ <i>February</i>	-	-
Maret/ <i>March</i>	-	-
April/ <i>April</i>	-	-
Mei/ <i>May</i>	-	-
Juni/ <i>June</i>	3	49
Juli/ <i>July</i>	5	14
Agustus/ <i>August</i>	63	45
September/ <i>September</i>	12	61
Oktober/ <i>October</i>	12	20
November/ <i>November</i>	5	18
Desember/ <i>December</i>	-	-
<b>Jumlah/Total</b>	100	205

Sumber : KSOP Kabupaten Sukamara  
 Source : KSOP Sukamara Regency

**Tabel** 9.1.2 **Lalu Lintas Barang yang Dibongkar dan Dimuat Antar Pulau Dirinci per Bulan di Kecamatan Sukamara, 2015**

*Load and Unload Cargo Inter Island Traffics by Month in Sukamara District, 2015*

Bulan/ Month	Barang/ Cargo (ton)	
	Bongkar/ Unload	Muat/ Load
(1)	(2)	(3)
Januari/ January	3 623	13 563
Februari/ February	1 105	11 013
Maret/ March	3 477	10 881
April/ April	9 163	16 394
Mei/ May	3 999	10 292
Juni/ June	1 787	14 677
Juli/ July	1 039	11 214
Agustus/ August	877	8 541
September/ September	8 164	13 550
Oktober/ October	2 672	15 493
November/ November	2 866	26 606
Desember/ December	1 963	40 596
<b>Jumlah/Total</b>	<b>40 734</b>	<b>192 819</b>

Sumber : KSOP Kabupaten Sukamara  
Source : KSOP Sukamara Regency

## 9.2 POS DAN TELEKOMUNIKASI

### POST AND TELECOMMUNICATION

**Tabel 9.2.1** Jumlah Kantor Pos Pembantu Menurut Desa/Kelurahan di Kecamatan Sukamara, 2012-2015  
*Number of Auxiliary Post Office by District in Sukamara District, 2012-2015*

Desa/Kelurahan Village/Wards	Kantor Pos & Giro Cabang/ Branch Post Office & Giro	Kantor Pos Desa/ Village Post Office	Pos Desa/ Village Post
(1)	(2)	(3)	(4)
1. Mendawai		1	-
2. Natai Sedawak		-	-
3. P u d u		-	-
4. P a d a n g		-	-
5. Karta Mulya		-	-
6. Sukaraja		-	-
7. P. Muntai		-	-
8. Petarikan		-	-
<b>Jumlah/Total</b>		<b>1</b>	<b>-</b>

Sumber : PT Pos Indonesia (Persero) di Sukamara  
 Source : *Indonesian Post of Sukamara*

**Tabel** 9.2.2 **Lalu Lintas Pos Indonesia dan Giro di Kecamatan Sukamara, 2013-2015**  
*Table* *Traffics of Indonesian Post and Giro in Sukamara, 2013-2015*

Jenis Pos/ Post Types	Satuan/ Unit	2013	2014	2015
(1)	(2)	(3)	(4)	(5)
1. Surat Pos				
a. Dalam Negeri				
- Biasa	Lembar	560	604	<b>552</b>
- Tercatat	Lembar	-	-	<b>313</b>
- Kilat Biasa	Lembar	1 677	-	<b>86</b>
- Kilat Khusus	Lembar	2 617	-	<b>4 552</b>
- Kilat Tercatat	Lembar	-	-	-
- Faksimile	Lembar	-	-	-
b. Luar Negeri		-	-	-
2. Paket Pos				
a. Dalam Negeri	Kg	7 381	6 344	<b>7 316</b>
b. Luar Negeri	Kg	-	-	-
3. Wesel				
a. Dikirim	Juta Rupiah	118 414,67	80 663,43	<b>32 256,08</b>
b. Dibayar	Juta Rupiah	31 681,42	2 114,69	<b>1 612,80</b>

Sumber : PT Pos Indonesia (Persero) di Sukamara  
 Source : *Indonesian Post of Sukamara*

**Tabel 9.2.3** **Persentase Rumah Tangga Menurut Anggota Rumah Tangga Yang Menguasai Telepon Seluler (HP) dan Daerah Tempat Tinggal di Kecamatan Sukamara, 2015**

*Percentage Household by Family Members Who Have Mobile Phone and Living Area in Sukamara District, 2015*

Keberadaan Anggota Rumah Tangga Yang Menguasai Telepon Seluler (HP) <i>Family Members Who Have Mobile Phone</i>	Daerah Tempat Tinggal/ <i>Living Area</i>		
	Perkotaan/ <i>Urban</i>	Perdesaan/ <i>Rural</i>	Perkotaan + Perdesaan/ <i>Urban+Rural</i>
(1)	(2)	(3)	(4)
Ada	80,63	65,65	69,97
Tidak	19,37	34,35	30,03
Jumlah/ <i>Total</i>	100	100	100

Sumber : Badan Pusat Statistik Kabupaten Sukamara

Source : BPS - Statistics of Sukamara Regency

**Tabel** 9.2.4 **Persentase Rumah Tangga Menurut Anggota Rumah Tangga Yang Menguasai Telepon Seluler (HP) dan Daerah Tempat Tinggal di Kecamatan Sukamara, 2015**

*Percentage Household by Active Phone Numbers Owned by Family Members and Living Area in Sukamara District, 2015*

Daerah Tempat Tinggal/ Living Area	Jumlah Nomor Handphone Aktif Yang Dikuasai Seluruh ART/ Active Phone Numbers Owned by Family Members			Jumlah/ Total
	1	2	3+	
(1)	(2)	(3)	(4)	(5)
Perkotaan/ <i>Urban</i>	81,92	17,10	0,98	100
Perdesaan/ <i>Rural</i>	91,54	7,28	1,18	100
Perkotaan + Perdesaan/ <i>Urban+Rural</i>	88,34	10,54	1,11	100

Sumber : Badan Pusat Statistik Kabupaten Sukamara

Source : BPS - Statistics of Sukamara Regency

**Tabel 9.2.5** **Persentase Penduduk Menurut Daerah Tempat Tinggal dan Akses Terhadap Internet Dalam 3 Bulan Terakhir di Kecamatan Sukamara, 2015**  
*Percentage Household by Living Area and Internet Access For 3 Months in Sukamara District, 2015*

Daerah Tempat Tinggal/ <i>Living Area</i>	Akses Internet/ <i>Internet Access</i>		Jumlah/ <i>Total</i>
	Ya/ <i>Yes</i>	Tidak/ <i>No</i>	
(1)	(2)	(3)	(4)
Perkotaan/ <i>Urban</i>	48,08	51,92	100
Perdesaan/ <i>Rural</i>	16,47	83,53	100
Perkotaan + Perdesaan/ <i>Urban+Rural</i>	25,58	74,42	100

Sumber : Badan Pusat Statistik Kabupaten Sukamara  
 Source : BPS - Statistics of Sukamara Regency





APBDes Petarikan  
2015 Sebesar Rp.  
1.969.063.000,-

Realisasi APBDes  
Petarikan 2015  
Sebesar Rp.  
1.986.158.000,-





**PENJELASAN TEKNIS**

1. Data statistik perbankan bersumber dari Bank-Bank di Sukamara
2. Kantor bank terdiri dari Kantor Cabang (KC), Kantor Cabang Pembantu (KCP), dan kantor di bawah KCP.
3. Data harga yang disajikan meliputi harga eceran beberapa jenis barang.

**TECHNICAL NOTES**

1. *Banking statistics data sourced from Banks in Sukamara.*
2. *Office of the bank consists of Branch Office (KC), Sub branch Office (KCP), and offices under the KCP.*
3. *Price data presented include retail price of several types of goods*

<http://sukamarakab.bps.go.id>

**ULASAN**

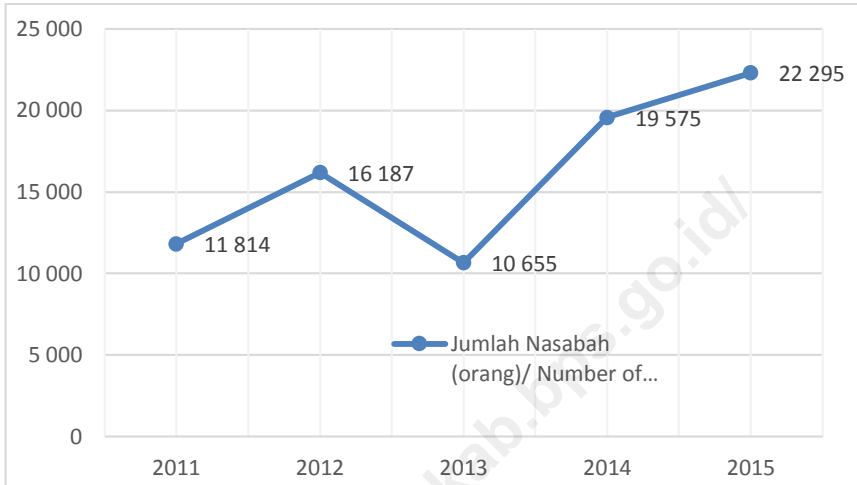
Semakin menggeliatnya dunia usaha dan perkembangan sektor riil mempengaruhi perkembangan sektor perbankan. Pada tahun 2015 jumlah nasabah meningkat menjadi 22.295 orang.

**DESCRIPTION**

*Increasing of business world and actual sectors affected to the development of money banking sectors. in 2015 the number of consumers increased to 22.295 people.*

<http://sukamarakab.bps.go.id/>

**Gambar 10.1** Banyaknya Nasabah Bank di Kecamatan Sukamara, 2011-2015  
*Figure* **Number of Bank Customers in Sukamara District, 2011-2015**



Sumber : Bank Kalteng, Bank Artha Rakyat dan Bank BRI Kabupaten Sukamara  
 Source : Kalteng Bank, Artha Rakyat Bank, and BRI Bank Sukamara Regency



**Tabel** 10.2 **Perkembangan Indikator Perbankan di Kecamatan Sukamara, 2011-2015**

*Banking Indicator Developments in Sukamara District, 2011-2015*

<b>Indikator/ Indicator</b>	<b>2011</b>	<b>2012</b>	<b>2013</b>	<b>2014</b>	<b>2015</b>
(1)	(2)	(3)	(4)	(5)	(6)
Jumlah Nasabah (orang)/ <i>Number of Customer (person)</i>	<b>11 814</b>	<b>16 187</b>	<b>10 655</b>	<b>19 575</b>	<b>22 295</b>
Tabungan (Juta Rupiah)/ <i>Savings (Million Rupiahs)</i>	119 892	144 693	75 790	96 443	156 078
Giro (Juta Rupiah)/ <i>Giro (Million Rupiahs)</i>	43 424	44 651	57 200	62 988	64 881
Deposito (Juta Rupiah)/ <i>Deposits (Million Rupiahs)</i>	54 759	20 385	13 887	57 024	33 195

Sumber : Bank Kalteng, Bank Artha Rakyat dan Bank BRI Kabupaten Sukamara

Source : Kalteng Bank, Artha Rakyat Bank, and BRI Bank Sukamara Regency

Tabel  
Table

10.3

**Rata-rata Harga Beberapa Barang Pokok per Bulan di  
Kecamatan Sukamara (Rupiah), 2015***Average of Staple Price by Months in Sukamara District,  
2015*

Jenis Barang/ Kinds of Goods	Satuan Unit	Bulan/ Months					
		Jan	Feb	Mar	Apr	Mei	Jun
(1)	(2)	(3)	(4)	(5)	(6)	(7)	(8)
Beras/Rice	kg	11 000	11 600	11 600	10 600	10 600	10 600
Daging Sapi/ Meat	kg	90 000	90 000	90 000	90 000	90 000	90 000
Daging Ayam/ Chicken Meat	kg	38 000	38 000	35 000	35 000	35 000	38 000
Telur Ayam/ Eggs	kg	28 000	24 000	24 000	24 000	24 000	28 000
Ikan/Fish	kg	80 000	80 000	80 000	80 000	80 000	80 000
Susu Kental/ Milk	kaleng/ can	10 000	10 000	10 000	10 000	10 000	10 000
Susu Bubuk/ Milk Powder	dus/ box	29 000	29 000	29 000	29 000	29 000	29 000
Gula Pasir/ Sugar	kg	13 000	13 000	13 000	13 000	13 000	13 000
Minyak Goreng/ Cooking Oil	kg	14 000	14 000	14 000	14 000	14 000	14 000
Minyak Tanah/ Kerosene	liter	4 500	4 500	4 500	4 500	4 500	4 500



Lanjutan Tabel/Continued Table 10.3

Jenis Barang/ Kinds of Goods	Satuan Unit	Bulan/ Months					
		Jul	Ags	Sep	Okt	Nov	Des
(1)	(2)	(9)	(10)	(11)	(12)	(13)	(14)
Beras/Rice	kg	10 600	10 600	10 600	11 000	11 000	11 000
Daging Sapi/ Meat	kg	90 000	90 000	90 000	90 000	90 000	90 000
Daging Ayam/ Chicken Meat	kg	38 000	38 000	36 000	35 000	35 000	45 000
Telur Ayam/ Eggs	kg	28 000	30 000	26 000	24 000	24 000	28 000
Ikan/Fish	kg	80 000	80 000	80 000	80 000	80 000	80 000
Susu Kental/ Milk	kaleng/ can	10 000	10 000	10 000	10 000	10 000	10 000
Susu Bubuk/ Milk Powder	dus/ box	29 000	29 000	29 000	29 000	29 000	29 000
Gula Pasir/ Sugar	kg	13 000	13 000	13 000	13 000	13 000	13 000
Minyak Goreng/ Cooking Oil	kg	14 000	14 000	14 000	14 000	14 000	14 000
Minyak Tanah/ Kerosene	liter	4 500	4 500	4 500	4 500	4 500	4 500

Sumber : Dinas Perindustrian dan Pedagangan Kabupaten Sukamara

Source : Industrial and Trade Representative Service, Sukamara Regency



PENGELUARAN RATA-RATA PER KAPITA  
SEBULAN UNTUK BAHAN MAKANAN  
YANG TERBESAR

*The Highest Average Expenditure  
Per Capita Per Month of Food*



MAKAN-  
MINUMAN JADI  
**RP 116.887**



PERUMAHAN &  
FASILITAS RUMAH TANGGA

**RP 316.417**

*Housing and household  
facility*

PENGELUARAN RATA-RATA PER KAPITA  
SEBULAN UNTUK BARANG NON MAKANAN  
YANG TERBESAR

*The Highest Average Expenditure  
Per Capita Per Month of Non Food*



**PENJELASAN TEKNIS**

**TECHNICAL NOTES**

- |   |   |
|---|---|
| <ol style="list-style-type: none"> <li>1. Data Pengeluaran dan Konsumsi penduduk menurut kelompok barang diperoleh dari Survei Sosial Ekonomi (Susenas), yang mencakup semua Desa/Kelurahan di Sukamara.</li> <li>2. Mulai tahun 2011 Susenas dilaksanakan secara Triwulan, yaitu Triwulan I di bulan Maret, Triwulan II di bulan Juni, Triwulan III di bulan September dan Triwulan IV dilaksanakan bulan December .</li> <li>3. Pelaksanaan Susenas 2015 mencakup 6.920 rumah tangga sampel yang tersebar di seluruh Kecamatan/Kota di Kalimantan Tengah, dimana pada setiap triwulan didistribusikan sampel sebanyak 1.730 rumah tangga.</li> <li>4. Data konsumsi/ pengeluaran rumah tangga yang dikumpulkan pada Susenas 2015 di bagi menjadi dua kelompok yaitu konsumsi makanan dan bukan makanan.</li> <li>5. Konsumsi/pengeluaran makanan dirinci menjadi 215 komoditi, masing-masing dikumpulkan data kuantitas dan nilainya.</li> <li>6. Untuk Konsumsi bukan makanan pada umumnya yang dikumpulkan hanya data nilainya, kecuali untuk beberapa jenis pengeluaran tertentu, seperti penggunaan listrik, air, gas, dan bahan bakar minyak (BBM) yang dikumpulkan kuantitasnya.</li> </ol> | <ol style="list-style-type: none"> <li>1. <i>Expenditure and Consumption Data of population by commodity groups are obtained from the Social Economy Survey (SUSENAS), which includes all District in Sukamara.</i></li> <li>2. <i>Starting 2011 Susenas implemented in quarterly i.e. The First Quarter of Susenas held in March, the Second Quarter held in June, the Third Quarter held in September and the Fourth Quarter held in December.</i></li> <li>3. <i>The Susenas 2015 cover 6.920 households sample spread all over Kalimantan Tengah where each quarter distribute about 1.730 households sample.</i></li> <li>4. <i>Data consumption / expenditure of households that is collected on SUSENAS 2015 is divided into two groups namely consumption of food and non-food.</i></li> <li>5. <i>Consumption/expenditure of food are specified into 215 commodities, which each commodity is collected the quantities and its value.</i></li> <li>6. <i>For non-food consumption, generally data collected are only values, except for some specific types of expenditures, such as the use of electricity, water, gas and fuel oil (BBM), collected quantity.</i></li> </ol> |
|---|---|

**ULASAN**

Persentase tertinggi pengeluaran rata-rata penduduk per kapita Kecamatan Sukamara pada tahun 2015 berada pada kelompok barang bukan makanan. Hal tersebut berbeda dengan tahun sebelumnya di mana pengeluaran untuk kelompok barang makanan lebih tinggi dari kelompok barang bukan makanan.

Dari kelompok pengeluaran makanan, konsumsi makanan dan minuman jadi merupakan pengeluaran terbesar.

Sedangkan pada pengeluaran kelompok bukan makanan, pengeluaran Perumahan dan Fasilitas Rumah Tangga menjadi pengeluaran terbesar dengan nilai rata-rata per kapita sebesar Rp 316.417,-.

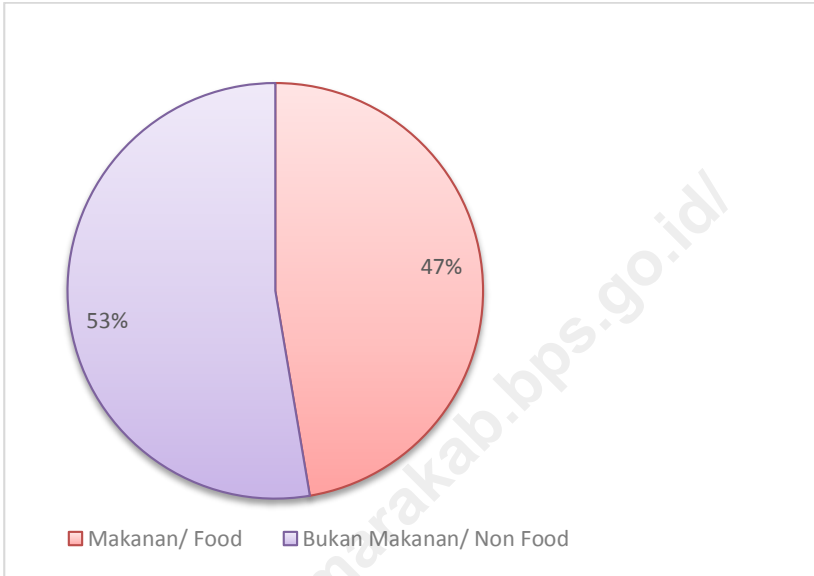
**DESCRIPTION**

*The highest percentage of the citizens average expenditures per capita in Sukamar District in 2015 was in the non-food. The different thing happened in the previous year where the expenditures for food was higher than non-food expenditures.*

*From food expenditures, food and drink consumption became the highest expenditures.*

*Meanwhile, in non-food expenditures, house expenditures and facilities had became the highest expenditures with average values per capita was Rp. 316.417,-.*

**Gambar 11.1** **Persentase Pengeluaran Rata-Rata Perkapita Sebulan Untuk Makanan dan Bukan Makanan, 2015**  
*Figure Percentage of Per Capita Average Expenditure a Month of Food and Non Food, 2015*



Sumber : Badan Pusat Statistik Kabupaten Sukamara  
 Source : BPS-Statistics of Sukamara Regency





**Tabel** 11.1 **Pengeluaran Rata-rata per Kapita Sebulan Menurut Kelompok Barang Makanan di Kecamatan Sukamara, 2015**  
*Average Expenditures per Capita a Month by Group of Food in Sukamara District, 2015*

<b>Jenis Pengeluaran/ Kinds of Expenditures</b>	<b>Rata-Rata Pengeluaran/ Average of Expenditures</b>
(1)	(2)
Padi-Padian	86 093,31
Umbi-Umbian	2 466,14
Ikan/Udang/Cumi/Kerang	53 526,59
Daging	25 873,91
Telur dan Susu	41 180,91
Sayur-sayuran	34 185,65
Kacang-kacangan	9 539,96
Buah-buahan	19 189,79
Minyak dan Kelapa	16 853,61
Bahan Minuman	17 428,28
Bumbu-bumbuan	9 980,24
Konsumsi Lainnya	15 350,65
Makanan dan Minuman Jadi	116 887
Minuman Beralkohol	246
Rokok	91 110,43
<b>Jumlah/ Total</b>	<b>539 912,48</b>

Sumber : Badan Pusat Statistik Kabupaten Sukamara  
 Source : BPS-Statistics of Sukamara Regency

Tabel  
Table

11.2

**Persentase Pengeluaran Rata-rata per Kapita Sebulan Menurut Kelompok Barang Makanan di Kecamatan Sukamara, 2015***Percentage Average Expenditures per Capita a Month by Group of Food in Sukamara District, 2015*

Kelompok Barang Makanan/ <i>Food Group</i>	Kecamatan Sukamara	Kalimantan Tengah
(1)	(2)	(3)
Padi-padian	7,55	8,71
Umbi-umbian	0,22	0,36
Ikan/Udang/Cumi/Kerang	4,69	6,27
Daging	2,27	3,12
Telur dan susu	3,61	3,49
Sayur-sayuran	3,	3,68
Kacang-kacangan	0,84	0,91
Buah-buahan	1,68	2,63
Minyak dan kelapa	1,48	1,69
Bahan minuman	1,53	2,21
Bumbu-bumbuan	0,88	1,51
Konsumsi lainnya	1,35	1,55
Makanan dan minuman jadi	10,25	10,65
Minuman Beralkohol	0,02	0,06
Rokok	7,99	6,92
<b>Jumlah/ Total</b>	<b>47,34</b>	<b>53,76</b>

Sumber : Badan Pusat Statistik Kabupaten Sukamara  
 Source : BPS-Statistics of Sukamara Regency

) Ada perubahan penimbang dengan *backcasting*

**Tabel** 11.3 **Pengeluaran Rata-rata per Kapita Sebulan Menurut Kelompok Barang Non Makanan di Kecamatan Sukamara, 2015**  
*Average Expenditures per Capita a Month by Group of Non Food in Sukamara District, 2015*

<b>Jenis Pengeluaran/ Kinds of Expenditures</b>	<b>Rata-Rata Pengeluaran/ Average of Expenditures</b>
(1)	(2)
Perumahan, Bahan Bakar, Penerangan, Air	316 417,14
Aneka Barang dan Jasa	87 407
Biaya Kesehatan	14 273
Biaya Pendidikan	23 634
Pakaian, Alas Kaki, Tutup Kepala	24 872,69
Barang yang Tahan Lama	95 902,39
Pajak, Pungutan dan Asuransi	20 514,04
Keperluan Pesta dan Upacara/Kenduri	17 584,13
<b>Jumlah/ Total</b>	<b>600 604,39</b>

Sumber : Badan Pusat Statistik Kabupaten Sukamara  
 Source : BPS-Statistics of Sukamara Regency

**Tabel** 11.4 **Persentase Pengeluaran Rata-rata per Kapita Sebulan Menurut Kelompok Barang Non Makanan di Kecamatan Sukamara, 2015**

*Percentage Average Expenditures per Capita a Month by Group of Non Food in Sukamara District, 2015*

<b>Jenis Pengeluaran/ Kinds of Expenditures</b>	<b>Kecamatan Sukamara</b>	<b>Kalimantan Tengah</b>
(1)	(2)	(3)
Perumahan, Bahan Bakar, Penerangan, Air	27,74	27,3
Aneka Barang dan Jasa	7,66	6,26
Biaya Kesehatan	1,25	1,89
Biaya Pendidikan	2,08	1,83
Pakaian, Alas Kaki, Tutup Kepala	2,18	2,19
Barang yang Tahan Lama	8,41	4,01
Pajak, Pungutan dan Asuransi	1,8	1,43
Keperluan Pesta dan Upacara/Kenduri	1,54	1,34
<b>Jumlah/ Total</b>	<b>52,66</b>	<b>46,26</b>

Sumber : Badan Pusat Statistik Kabupaten Sukamara  
Source : BPS-Statistics of Sukamara Regency

**Tabel** 11.5 **Persentase Pengeluaran Per Kapita Sebulan Menurut Golongan dan Jenis Pengeluaran di Kecamatan Sukamara, 2015**  
*Percentage of Expenditure Per Capita a Month by Class and Kinds of Expenditure in Sukamara District, 2015*

Golongan Pengeluaran <i>Expenditure Class</i> (rupiah)	Jenis Pengeluaran/ <i>Kinds of Expenditure</i>		Jumlah <i>Total</i>
	Makanan/ <i>Food</i>	Bukan Makanan/ <i>Non Food</i>	
(1)	(2)	(3)	(4)
< 100 000	-	-	-
100 000 – 149 999	-	-	-
150 000 – 199 999	-	-	-
200 000 – 299 999	-	-	-
300 000 – 499 999	71,51	28,49	100
500 000 – 749 999	58,3	41,7	100
750 000 – 999 999	54,89	45,11	100
≥ 1 000 000	42,59	57,41	100
<b>Rata-rata/ Average</b>	<b>47,34</b>	<b>52,66</b>	<b>100,00</b>

Sumber : Badan Pusat Statistik Kabupaten Sukamara  
 Source : BPS-Statistics of Sukamara Regency

**Tabel** 11.6 **Persentase Pengeluaran Per Kapita Sebulan Menurut Golongan dan Tipe Daerah di Kecamatan Sukamara, 2015**

*Percentage of Expenditure Per Capita a Month by Class and Living Area in Sukamara District, 2015*

Golongan Pengeluaran <i>Expenditure Class</i> (rupiah)	Wilayah/ <i>Area</i>		Perkotaan+ Perdesaan/ <i>Rural+Urban</i>
	Perkotaan/ <i>Rural</i>	Perdesaan/ <i>Urban</i>	
(1)	(2)	(3)	(4)
< 100 000	-	-	-
100 000 – 149 999	-	-	-
150 000 – 199 999	-	-	-
200 000 – 299 999	-	-	-
300 000 – 499 999	6,85	8,6	8,09
500 000 – 749 999	18,67	23,5	22,09
750 000 – 999 999	21,05	30	27,39
≥ 1 000 000	53,43	37,9	42,43
<b>Jumlah/ <i>Total</i></b>	<b>100,00</b>	<b>100,00</b>	<b>100,00</b>

Sumber : Badan Pusat Statistik Kabupaten Sukamara

Source : BPS-Statistics of Sukamara Regency

# PERBANDINGAN ANTAR KECAMATAN

**BAB**  
CHAPTER

**12**







**PENJELASAN TEKNIS**

1. Sumber data yang digunakan dalam bab ini berasal dari Badan Pusat Statistik Kabupaten Sukamara.
2. Indeks Pembangunan Manusia (IPM) adalah ukuran ringkas rata-rata capaian/keberhasilan dimensi utama pembangunan manusia yaitu: umur panjang dan hidup sehat, mempunyai pengetahuan, dan memiliki standar hidup yang layak.

**TECHNICAL NOTES**

1. *Source of data used in this chapter comes from the BPS Statistics Sukamara Regency.*
2. *The Human Development Index (HDI) is a summary measure of average in key dimension of human development: a long and healthy life, being knowledgeable, and have decent standard of living.*

<http://sukamarakab.bps.go.id/>

**ULASAN**

Dari jumlah penduduk di Kabupaten Sukamara pada tahun 2015, jumlah penduduk Kecamatan Sukamara berada pada urutan terbesar dengan jumlah penduduk sebesar 24.297 jiwa yang terdiri dari 13.131 laki-laki dan 11.796 perempuan. Sementara itu, jumlah penduduk terkecil di Kabupaten Sukamara berada di Kecamatan Jelai (5.083 jiwa).

**DESCRIPTION**

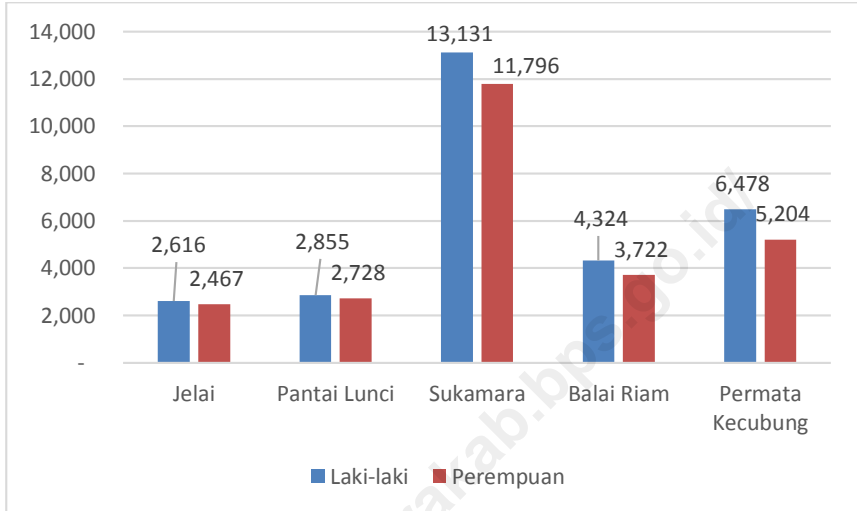
*Of the total population in the Sukamara Regency in 2015, the total population in Sukamara District was ranked largestt with a population of 24.297 people, made up of 13.131 male and 11.796 female. Meanwhile, the last population in Sukamara Regency is in Jelai district (5.083 people).*

**Gambar**

12.1

**Jenis Kelamin Penduduk menurut Kecamatan di Kabupaten Sukamara, 2015**

Figure

*Population by Sex by District in Sukamara Regency, 2015*

Sumber : Badan Pusat Statistik Kabupaten Sukamara

Source : BPS-Statistics of Sukamara Regency



**Tabel 13.1** Luas Wilayah, Jumlah Penduduk dan Kepadatan Penduduk menurut Kecamatan di Kabupaten Sukamara, 2015

*Regional Area, Population and Population Density by District in Sukamara Regency, 2015*

<b>Kecamatan/kota</b> <i>District/ Municipality</i>	<b>Luas/ Area (Km<sup>2</sup>)</b>	<b>Penduduk/ Population</b>	<b>Persentase Penduduk Village/Wards</b>	<b>Kepadatan Penduduk per km<sup>2</sup>/ Population Density Per sq.km</b>
(1)	(2)	(3)	(4)	(5)
<b>Kecamatan/District</b>				
1. Jelai	796	5 083	9.19	6
2. Pantai Lunci	804	5 583	10.09	7
3. Sukamara	1 028	24 927	45.06	24
4. Balai Riam	539	8 046	14.54	15
5. Permata Kecubung	660	11 682	21.12	18
<b>Kab. Sukamara</b>	<b>3 827</b>	<b>55 321</b>	<b>100,00</b>	<b>14</b>

Sumber : Proyeksi Penduduk Indonesia 2010 - 2035  
Source : *Indonesia Population Projection 2010–2035*

**Tabel** 13.2 **Jumlah Penduduk dan Laju Pertumbuhan Penduduk menurut Kecamatan di Kabupaten Sukamara, 2010, 2014 dan 2015**

*Population and Annual Growth Rate of Population by District/Municipality in Sukamara Regency, 2010, 2014 and 2015*

Kecamatan/kota/ District/ Municipality	Jumlah Penduduk/ Population			Laju Pertumbuhan Penduduk per Tahun/ Annual Population Growth Rate (%)	
	2010	2014	2015	2010-2015	2014-2015
(1)	(2)	(3)	(4)	(5)	(6)
<b>Kecamatan/District</b>					
1. Jelai	4 412	4 951	5 083	2,87	2,67
2. Pantai Lunci	4 846	5 439	5 583	2,87	2,65
3. Sukamara	19 623	23 821	24 927	4,90	4,64
4. Balai Riam	6 649	7 762	8 046	3,89	3,66
5. Permata Kecubung	9 422	11 217	11 682	4,39	4,15
<b>Kab. Sukamara</b>	<b>44 952</b>	<b>53 190</b>	<b>55 321</b>	<b>4,24</b>	<b>4,01</b>

Sumber : Proyeksi Penduduk Indonesia 2010 - 2035

Source : Indonesia Population Projection 2010–2035

**Tabel 13.3** Penduduk menurut Jenis Kelamin dan Rasio Jenis Kelamin menurut Kecamatan di Kabupaten Sukamara, 2015  
*Population by Sex and Sex Ratio by District/Municipality in Sukamara Regency, 2015*

Kecamatan/kota/ District/ Municipality	Jenis Kelamin Sex			Rasio Jenis Kelamin Sex Ratio
	Laki-laki/ Male	Perempuan/ Female	Jumlah/ Total	
(1)	(2)	(3)	(4)	(5)
<b>Kecamatan/District</b>				
1. Jelai	2 616	2 467	5 083	106
2. Pantai Lunci	2 855	2 728	5 583	105
3. Sukamara	13 131	11 796	24 927	111
4. Balai Riam	4 324	3 722	8 046	116
5. Permata Kecubung	6 478	5 204	11 682	124
<b>Kab. Sukamara</b>	<b>29 404</b>	<b>25 917</b>	<b>55 321</b>	<b>113</b>

Sumber : Proyeksi Penduduk Indonesia 2010 - 2035  
 Source : *Indonesia Population Projection 2010–2035*

# DATA

## MENCERDASKAN BANGSA

— *Enlighten The Nation* —



**BADAN PUSAT STATISTIK  
KABUPATEN SUKAMARA**

***BPS-Statistics of Sukamara Regency***

*Jl. Tjilik Riwut Km 8 Natai Sedawak, Sukamara*

*Homepage: <http://sukamarakab.bps.go.id> Email: [sukamara@bps.go.id](mailto:sukamara@bps.go.id)*