



LABEL SEMENTARA
SENSUS BARANG 2014

Ruang	ID	Lokasi	Petugas
B2209	121.0714.55091	KEC 4	2B1



ISSN 0853-0230
3324.A.08160

3324.160

KECAMATAN PATEBON DALAM ANGKA Tahun 2007

KECAMATAN PATEBON DALAM ANGKA TAHUN 2007



BDU
315
3324160
11
Kec



BADAN PUSAT STATISTIK

Disusun oleh :
KOORDINATOR STATISTIK
KECAMATAN PATEBON



BADAN PUSAT STATISTIK KABUPATEN KENDAL

Jl. Pramuka (Komplek Perkantoran) Telp. (0294) 381461-383461 Fax. (0294) 383461




Badan Pusat Statistik Kabupaten Kendal



ISSN 0853-0230
3324.A.08160

KECAMATAN PATEBON DALAM ANGKA Tahun 2007



Disusun oleh :
**KOORDINATOR STATISTIK
KECAMATAN PATEBON**



Badan Pusat Statistik Kabupaten Kendal

KATA SAMBUTAN

Dengan memanjatkan puji syukur kehadirat Allah SWT, saya menyambut baik atas diterbitkannya buku "KECAMATAN PATEBON DALAM ANGKA TAHUN 2007" oleh Badan Pusat Statistik Kabupaten Kendal .

Buku ini merupakan satu upaya untuk memenuhi kebutuhan sumber data dan informasi dari berbagai keperluan, terutama dalam rangka menyusun perencanaan yang akurat dan komprehensif, sebab pada hakekatnya perencanaan merupakan salah satu fungsi dari manajemen yang sangat memerlukan dukungan data yang terpercaya.

Buku "KECAMATAN PATEBON DALAM ANGKA TAHUN 2007" ini juga merupakan perwujudan terjalannya kerjasama yang lebih baik dari semua pihak yang bertumpu pada prinsip kebersamaan dan keterbukaan. Oleh karena itu saya berharap agar jalinan kerjasama yang sudah mantap ini dapat lebih ditingkatkan lagi di masa mendatang.

Akhirnya saya mengucapkan terima kasih kepada Badan Pusat Statistik Kabupaten Kendal dengan harapan buku ini dapat bermanfaat bagi semua pihak.

Patebon, September 2008
Camat Patebon

WARAS WIDODO, SH
NIP. 010 076 392

KATA PENGANTAR

Buku "KECAMATAN PATEBON DALAM ANGKA TAHUN 2007" merupakan publikasi yang diterbitkan setiap tahun, dan pada hakekatnya dalam bentuk penyajiannya sama dengan publikasi terdahulu.

Keberhasilan penerbitan buku ini tidak lepas dari peran serta dan kerjasama yang baik semua pihak .

Maka pada kesempatan ini kami sampaikan penghargaan dan ucapan terima kasih kepada:

1. Yang Terhormat Bapak Camat Patebon;
2. Yang Terhormat Kepala Dinas/Instansi lintas sektoral serta jajaran perangkat desa yang telah memberikan datanya.

Kami menyadari penyajian buku ini masih belum dapat memenuhi tuntutan semua pihak, maka dengan penuh harap adanya masukan yang positif untuk penyempurnaan dan pengembangan berikutnya.

Akhirnya semoga buku ini bermanfaat dan berguna bagi semua pihak yang memerlukannya.

Patebon, September 2008
SEKSI STATISTIK PRODUKSI

AGUSTINA GEMAWATI
NIP.340009107

DAFTAR ISI

	hlm
Sambutan Camat Patebon	i
Kata Pengantar	ii
Daftar isi	iii
Daftar Grafik	vii
Letak Geografis	viii
Peta Wilayah Kabupaten Kendal	ix
Peta Wilayah Kecamatan Patebon.....	x

BAB I PEMERINTAHAN

Tabel 1.1 Luas Wilayah Dirinci Menurut Desa	1
Tabel 1.2 Jarak Desa ke Ibukota Kecamatan	2
Tabel 1.3 Luas Wilayah Dirinci Menurut Penggunaan	3
Tabel 1.4 Luas Tanah Sawah Menurut Jenis Pengairannya.....	5
Tabel 1.5 Luas Tanah Kering Menurut Jenisnya	6
Tabel 1.6 Banyaknya Hari Hujan.....	8
Tabel 1.7 Banyaknya Curah Hujan	9
Tabel 2.1 Banyaknya Dusun/Dukuh,Rukun Warga, dan Rukun Tetangga	10
Tabel 2.2 Banyaknya Balai Desa Dan Kantor Desa	11
Tabel 2.3 Banyaknya Perangkat Desa.....	12

BAB II SOSIAL KEPENDUDUKAN

Tabel 3.1 Banyaknya Rumah Tangga dan Bangunan Tempat Tinggal	13
Tabel 3.2 Kepadatan Rumah Tangga	14

Tabel 3.3	Banyaknya Keluarga Menurut Tahapan.....	15
Tabel 3.4	Banyaknya Tempat Tinggal Penduduk	16
Tabel 3.5	Banyaknya Penduduk Dirinci Menurut Jenis Kelamin ..	17
Tabel 3.6	Kepadatan Penduduk Dirinci Per Desa	18
Tabel 3.7	Sex Ratio Penduduk Laki-laki Terhadap Perempuan	19
Tabel 3.8	Perkembangan Penduduk Per Tahun	20
Tabel 3.9	Banyaknya Penduduk Menurut Kelompok Umur dan Jenis Kelamin	21
Tabel 3.10	Banyaknya Penduduk Umur 5-6, 7-12, 13-15.....	23
Tabel 3.11	Banyaknya Mutasi Penduduk	24
Tabel 3.12	Banyaknya Penduduk Dirinci Menurut Pendidikan	25
Tabel 3.13	Banyaknya Penduduk Dirinci Menurut Mata Pencapaian	27
Tabel 4.1	Banyaknya PUS Akseptor KB Aktif	30
Tabel 5.	Banyaknya Pemeluk Agama	32
Tabel 5.2	Banyaknya Tempat Ibadah	33
Tabel 5.3	Banyaknya Peserta Calon Haji	34
Tabel 5.4	Banyaknya Ulama, Mubaligh, dan Khotib.....	35
Tabel 5.5	Banyaknya Nikah, Talak, Cerai dan Dan Rujuk	36
Tabel 6.1	Banyaknya Sekolah TK, Murid, dan Guru	37
Tabel 6.2	Banyaknya Sekolah Dasar Negeri, Murid,dan Guru	38
Tabel 6.3	Banyaknya Madrasah Ibtida'iyah, Murid, dan Guru	39
Tabel 6.4	Banyaknya Sekolah Lanjutan Pertama Negeri, Murid, dan Guru	40
Tabel 6.5	Banyaknya Sekolah Lanjutan Pertama Swasta, Murid, dan Guru	41
Tabel 6.6	Banyaknya Madrasah Tsanawiyah, Murid, dan Guru...	42
Tabel 6.7	Banyaknya Sekolah Lanjutan Atas Negeri, Murid, dan Guru	43
Tabel 6.8	Banyaknya Sekolah Lanjutan Atas Swasta, Murid, dan Guru	44

Tabel 7.1	Banyaknya Dokter, Tenaga Medis, Bidan, Dukun Bayi, dan Juru Sunat.....	45
Tabel 7.2	Banyaknya Fasilitas Kesehatan	46
Tabel 7.3	Banyaknya Sarana Air Bersih	48
Tabel 7.4	Banyaknya Jamban Umum, Inpres, dan Swadaya	49
Tabel 8.1	Banyaknya Penderita Cacat	50

BAB III PERTANIAN, PETERNAKAN, PERKEBUNAN DAN PERIKANAN

Tabel 9.1	Luas Panen dan Produksi Padi Sawah dan Gogo.....	51
Tabel 9.2	Luas Panen dan Produksi Padi Dan Jagung	52
Tabel 9.3	Banyaknya Unggas	53
Tabel 9.4	Banyaknya Telur Unggas	55
Tabel 9.5	Banyaknya Ternak	56
Tabel 9.6	Produksi Tanaman Perdagangan	58
Tabel 9.7	Banyaknya Pemilik Tambak	59
Tabel 9.8	Produksi Ikan	60

BAB IV EKONOMI

Tabel 10.1	Banyaknya Industri Besar, Sedang, Kecil, dan Industri Rumah Tangga	61
Tabel 10.2	Banyaknya Sarana Perdagangan	62

BAB V PERHUBUNGAN DAN KOMUNIKASI

Tabel 11.1	Banyaknya Sarana Angkutan Darat Kendaraan Bermotor	63
Tabel 11.2	Banyaknya Sarana Angkutan Darat Kendaraan Tak Bermotor	64

Tabel 12.1 Banyaknya Televisi, Radio, Listrik, PLN dan Telephon.....	65
Tabel 12.2 Jenis Permukaan, Kondisi dan Kelas Jalan	66
Tabel 12.3 Banyaknya Jembatan Desa	67

BAB VI LAIN-LAIN

Tabel 13.1 Banyaknya Lapangan Olah Raga	68
Tabel 14.1 Banyaknya Surat Pemberitahuan Pajak Terdaftar.....	69
Tabel 14.2 Pemasukan Pajak Bumi dan Bangunan.....	70

DAFTAR GRAFIK

Grafik 1. Luas Wilayah Dirinci Menurut Penggunaan	4
Grafik 2. Banyaknya Penduduk Menurut Kelompok Umur dan Jenis Kelamin	22

<https://kendalkab.bps.go.id>

LETAK GEOGRAFIS

1. Kecamatan Patebon terletak dalam:

Wilayah Pembantu Bupati : Kendal
Kabupaten : Kendal
Propinsi : Jawa Tengah

2. Batas-batas wilayah:

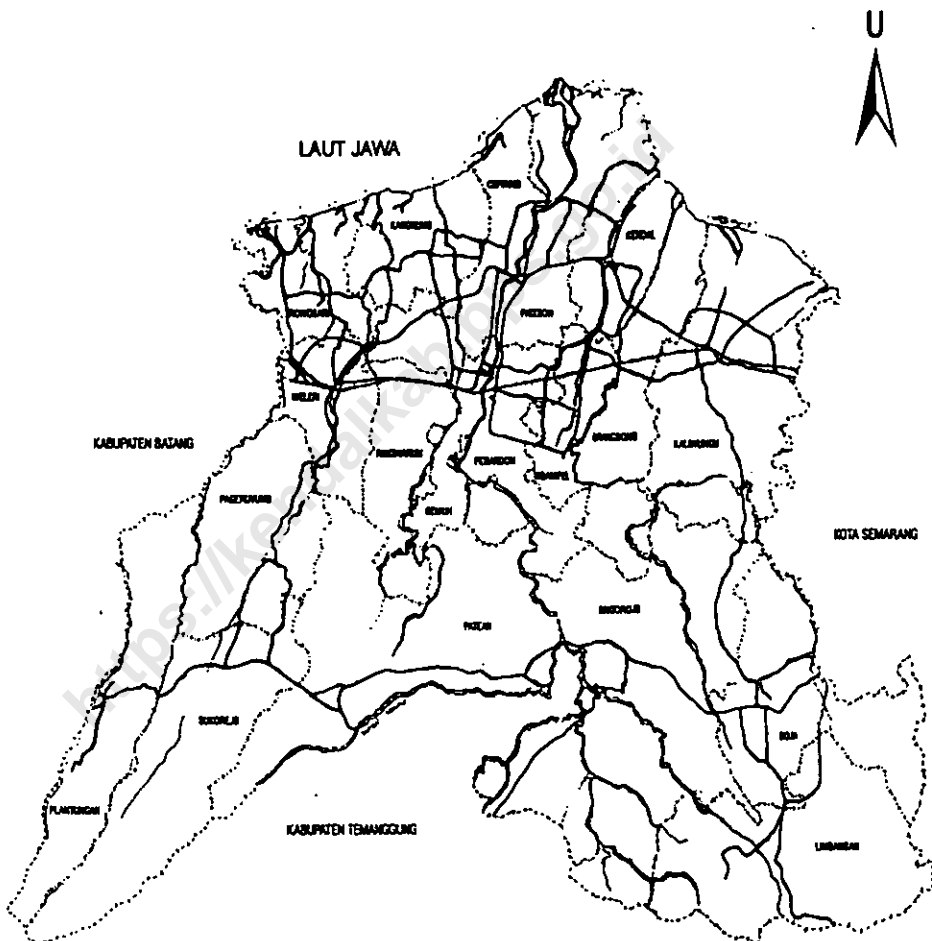
Sebelah utara : Laut Jawa
Sebelah selatan : Kecamatan Pegandon
Sebelah barat : Kecamatan Cepiring
Sebelah timur : Kecamatan Kota Kendal

3. Jarak dari Ibukota Patebon ke beberapa kota:

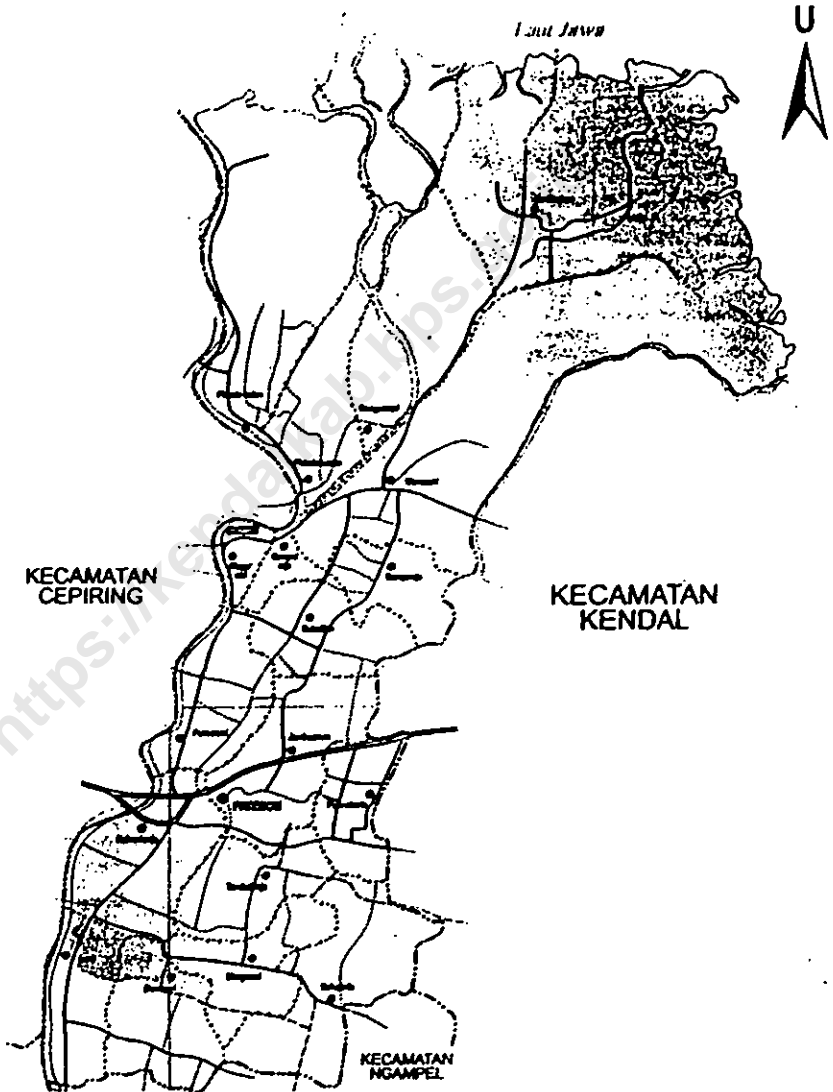
Kota Propinsi Jawa Tengah : 34 Km
Kota Kabupaten Kendal : 5 Km
Kota Kecamatan Cepiring : 1 Km
Kota Kecamatan Pegandon : 4 Km

4. Ketinggian tanah: \pm 5 meter dpl

PETA KABUPATEN KENDAL



KECAMATAN PATEBON



TABEL : 1.1.

Luas Wilayah Kecamatan Patebon
Dirinci Menurut Desa
Tahun : 2007

Desa	Luas	Persentase
(1)	(Km-2) (2)	(%) (3)
01. Lanji	1,43	3,23
02. Donosari	1,52	3,43
03. Margosari	1,29	2,91
04. Bulugede	2,26	5,10
05. Tambakrejo	1,86	4,20
06. Kebonbarjo	2,14	4,83
07. Purwosari	0,98	2,21
08. Jambearum	1,98	4,47
09. Purwokerto	1,27	2,87
10. Sukolitan	1,21	2,73
11. Bangunrejo	1,09	2,46
12. Kumpulrejo	1,19	2,69
13. Magersari	0,30	0,68
14. Wonosari	8,05	18,17
15. Kartikajaya	3,32	7,49
16. Bangunsari	2,54	5,73
17. Pidodo Wetan	6,66	15,03
18. Pidodo Kulon	5,22	11,78
Jumlah	44,31	100,00

BPS Kabupaten Kendal

Sumber data : Kantor Kecamatan Patebon
Catatan :

TABEL : 1.2

Jarak Desa Ke Ibukota Kecamatan
Kecamatan Patebon
Tahun : 2007

Desa	Jarak
(1)	(Km) (2)
01. Lanji	3,70
02. Dodosari	3,30
03. Margosari	2,80
04. Bulugede	3,80
05. Tambakrejo	3,60
06. Kebonharjo	1,10
07. Purwosari	2,40
08. Jambearum	0,00
09. Purwokerto	1,00
10. Sukolilan	1,00
11. Bangunrejo	2,10
12. Kumpulrejo	3,20
13. Magersari	4,10
14. Wonosari	4,00
15. Kartikajaya	9,00
16. Bangunsari	8,60
17. Pidodo Wetan	8,80
18. Pidodo Kulon	9,20

BPS Kabupaten Kendal

Sumber data : Kantor Kecamatan Patebon
Catatan :

TABEL : 1.3

Luas Wilayah Kecamatan Patebon
Dirinci Menurut Penggunaan
Tahun : 2007

Jenis Penggunaan	Luas (Km-2)	Persentase (%)
(1)	(2)	(3)
01. Tanah Sawah	14,11	31,84
02. Tanah Pekarangan	11,00	24,83
03. Tanah Tegalan	8,30	18,73
04. Tambak dan Kolam	7,01	15,82
05. Hutan	0,00	0,00
06. Perkebunan	0,00	0,00
07. Lain-lain	3,89	8,78
Jumlah	44,31	100,00

BPS Kabupaten Kendal

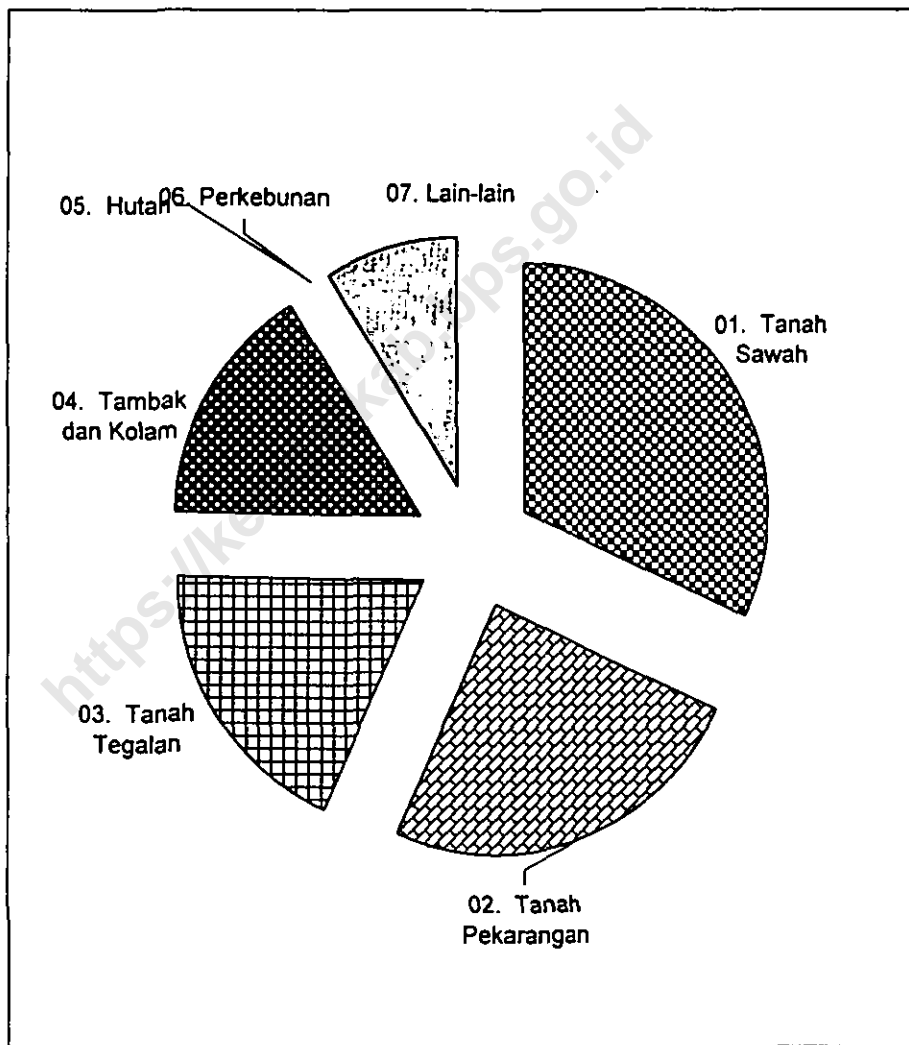
Sumber data : Statistik Kecamatan Patebon

Catatan :

GRAFIK : 1

**Luas Wilayah Kecamatan Patebon
Dirinci Menurut Penggunaan**

Tahun : 2007



BPS Kabupaten Kendal

Sumber data : Statistik Kecamatan Patebon

Catatan :

TABEL : 1.4
Luas Tanah Sawah Menurut Jenis Pengairannya
Kecamatan Patebon
Tahun : 2007

Desa	Tehnis	Setengah	Non	Tadah	Jumlah
	(Ha)	Tehnis (Ha)	Tehnis (Ha)	Hujan Diusabakan (Ha)	
(1)	(2)	(3)	(4)	(5)	(6)
01. Lanji	77,00	0,00	0,00	0,00	77,00
02. Donosari	106,00	0,00	0,00	0,00	106,00
03. Margosari	81,00	0,00	0,00	0,00	81,00
04. Bulugede	142,38	6,90	0,00	0,00	149,28
05. Tambakrejo	108,00	0,00	0,00	0,00	108,00
06. Kebonharjo	66,00	0,00	0,00	0,00	66,00
07. Purwosari	48,00	0,00	0,00	0,00	48,00
08. Jambearum	118,00	0,00	0,00	0,00	118,00
09. Purwokerto	18,00	0,00	0,00	0,00	18,00
10. Sukolitan	80,98	0,00	0,00	0,00	80,98
11. Bangunrejo	81,54	0,00	0,00	0,00	81,54
12. Kumpulrejo	58,00	0,00	0,00	0,00	58,00
13. Magersari	2,30	0,00	0,00	0,00	2,30
14. Wonosari	106,00	69,00	0,00	0,00	175,00
15. Kartikajaya	0,00	0,00	0,00	0,00	0,00
16. Bangunsari	0,00	0,00	0,00	0,00	0,00
17. Pidodo Wetan	125,00	0,00	0,00	0,00	125,00
18. Pidodo Kulon	117,00	0,00	0,00	0,00	117,00
Jumlah 2007	1.335,20	75,90	0,00	0,00	1.411,10
2006	1.335,20	75,90	0,00	0,00	1.411,10
2005	1.335,20	75,90	0,00	0,00	1.411,10

BPS Kabupaten Kendal

Sumber data : Monografi Desa

Catatan :

TABEL : 1.5

Luas Tanah Kering Dirinci Menurut Jenisnya
Kecamatan Patebon

Tahun : 2007

Desa	Peka- rangan (Ha)	Tegalan (Ha)	Penggem- balaan (Ha)	Tambak (Ha)	Kotam (Ha)
(1)	(2)	(3)	(4)	(5)	(6)
01. Lanji	34,44	2,70	0,00	0,00	0,00
02. Donosari	33,58	0,00	0,00	0,00	0,00
03. Margosari	38,79	3,70	0,00	0,00	0,00
04. Bulugede	52,30	0,00	0,00	0,00	0,00
05. Tambakrejo	56,42	8,58	0,00	0,00	0,00
06. Kebonharjo	114,68	1,77	0,00	0,00	0,00
07. Purwosari	41,40	4,00	0,00	0,00	0,00
08. Jambearum	57,20	5,40	0,00	0,00	0,00
09. Purwokerto	78,43	17,92	0,00	0,00	0,00
10. Sukolilan	25,88	5,59	0,00	0,00	0,00
11. Bangunrejo	21,76	0,00	0,00	0,00	0,00
12. Kumpulrejo	52,62	1,80	0,00	0,00	0,00
13. Magersari	11,93	11,90	0,00	0,00	0,00
14. Wonosari	86,60	222,96	0,00	232,87	0,00
15. Kartikajaya	36,80	174,24	0,00	76,00	0,00
16. Bangunsari	64,51	169,00	0,00	0,00	0,00
17. Pidodo Wetan	156,80	138,80	0,00	230,86	0,00
18. Pidodo Kulon	135,50	61,81	0,00	160,94	0,00
Jumlah 2007	1.099,640	830,17	0,00	700,67	0,00
2006	1.099,640	830,17	0,00	700,67	0,00
2005	1.099,640	830,17	0,00	700,67	0,00

BPS Kabupaten Kendal

Sumber data : Monografi Desa

Catatan :

TABEL : 1.5 (Lanjutan)
Luas Tanah Kering Dirinci Menurut Jenisnya
Kecamatan Patebon
Tahun : 2007

Desa	Hutan		Perkebunan		Lain- lain	Jumlah
	Rakyat	Negara	Rakyat	Negara/ Swasta		
	(Ha)	(Ha)	(Ha)	(Ha)	(Ha)	(Ha)
(1)	(7)	(8)	(9)	(10)	(11)	(12)
01. Lanji	0,00	0,00	0,00	0,00	28,80	65,94
02. Donosari	0,00	0,00	0,00	0,00	12,82	46,40
03. Margosari	0,00	0,00	0,00	0,00	5,93	48,42
04. Bulugede	0,00	0,00	0,00	0,00	24,02	76,32
05. Tambakrejo	0,00	0,00	0,00	0,00	12,90	77,90
06. Kebonharjo	0,00	0,00	0,00	0,00	31,35	147,80
07. Purwosari	0,00	0,00	0,00	0,00	4,70	50,10
08. Jambearum	0,00	0,00	0,00	0,00	17,10	79,70
09. Purwokerto	0,00	0,00	0,00	0,00	12,43	108,78
10. Sukolilan	0,00	0,00	0,00	0,00	8,55	40,02
11. Bangunrejo	0,00	0,00	0,00	0,00	6,05	27,81
12. Kumpulrejo	0,00	0,00	0,00	0,00	6,38	60,80
13. Magersari	0,00	0,00	0,00	0,00	3,60	27,43
14. Wonosari	0,00	0,00	0,00	0,00	87,07	629,50
15. Kartikajaya	0,00	0,00	0,00	0,00	44,45	331,49
16. Bangunsari	0,00	0,00	0,00	0,00	20,79	254,30
17. Pidodo Wetan	0,00	0,00	0,00	0,00	14,94	541,40
18. Pidodo Kulon	0,00	0,00	0,00	0,00	46,75	405,00
Jumlah 2007	0,00	0,00	0,00	0,00	388,63	3.019,11
2006	0,00	0,00	0,00	0,00	388,63	3.019,11
2005	0,00	0,00	0,00	0,00	388,63	3.019,11

BPS Kabupaten Kendal

Sumber data : Monografi Desa

Catatan :

TABEL : 1.6

**Banyaknya Hari Hujan
Kecamatan Patebon
Tahun 2004 - 2007**

Bulan	2004	2005	2006	2007
(1)	(2)	(3)	(4)	(5)
01. Januari	10	9	15	7
02. Pebruari	16	18	13	16
03. Maret	15	16	12	11
04. April	10	13	12	11
05. Mei	14	12	4	7
06. Juni	2	2	2	7
07. Juli	2	2	0	1
08. Agustus	0	0	0	2
09. September	4	6	0	0
10. Oktober	5	7	0	7
11. Nopember	4	3	8	10
12. Desember	13	15	8	17
Jumlah	95	103	74	96
Rata-rata	8	9	6	8

BPS Kabupaten Kendal

Sumber data : Pengairan Ranting Patebon

Catatan :

TABEL : 1.7

**Banyaknya Curah Hujan
Kecamatan Patebon
Tahun 2004 - 2007**

Bulan	2004	2005	2006	2007
(1)	(2)	(3)	(4)	(5)
01. Januari	113	225	545	110
02. Pebruari	462	510	246	224
03. Maret	272	150	131	261
04. April	176	167	108	252
05. Mei	275	260	30	58
06. Juni	20	15	22	79
07. Juli	23	0	18	25
08. Agustus	0	0	0	49
09. September	73	80	0	0
10. Oktober	25	27	0	54
11. Nopember	86	85	74	66
12. Desember	232	220	123	248
Jumlah	1.757	1.739	1.297	1.426
Rata-rata	146	145	108	119

BPS Kabupaten Kendal

Sumber data : Pengaliran Ranting Patebon

Catatan :

TABEL : 2.1
Banyaknya Dusun/Dukuh, Rukun Warga Dan RukunTetangga
Kecamatan Patebon
Tahun : 2007

Desa	Dusun/ Dukuh	Rukun Warga	Rukun Tetangga
(1)	(2)	(3)	(4)
01. Lanji	4	4	23
02. Donosari	2	4	18
03. Margosari	5	5	17
04. Bulugede	6	6	31
05. Tambakrejo	5	4	23
06. Kebontarjo	8	8	39
07. Purwosari	5	5	26
08. Jambearum	4	6	28
09. Purwokerto	4	10	34
10. Sukolilan	2	2	13
11. Bangunrejo	2	2	8
12. Kumpulrejo	8	4	28
13. Magersari	1	2	10
14. Wonosari	7	7	33
15. Kartikajaya	3	3	13
16. Bangunsari	2	2	12
17. Pidodo Wetan	3	3	29
18. Pidodo Kulon	6	6	28
Jumlah 2007	77	83	413
2006	75	83	407
2005	75	83	416

BPS Kabupaten Kendal

Sumber data : Statistik Kecamatan Patebon
Catatan :

TABEL : 2.2.

**Banyaknya Balai Desa Dan Kantor Desa
Kecamatan Patebon**

Tahun : 2007

Desa	Balai Desa	Kantor Desa
(1)	(2)	(3)
01. Lanji	1	1
02. Donosari	1	1
03. Margosari	1	1
04. Bulugede	1	1
05. Tambakrejo	1	1
06. Kebonharjo	1	1
07. Purwosari	1	1
08. Jambearum	1	1
09. Purwokerto	1	1
10. Sukolilan	1	1
11. Bangunrejo	1	1
12. Kumpulrejo	1	1
13. Magersari	1	1
14. Wonosari	1	1
15. Kartikajaya	1	1
16. Bangunsari	1	1
17. Pidodo Wetan	1	1
18. Pidodo Kulon	1	1
Jumlah	18	18

BPS Kabupaten Kendal

Sumber data : Kantor Kecamatan Patebon

Catatan :

TABEL : 2.3

Banyaknya Perangkat Desa
Kecamatan Patebon
Tahun : 2007

Desa	Kepala Desa/Kel		Ca		Kaur Umum		Kebaya		Jaga baya		Ba yan		Mo din		Ulu- tuwa		Kami Bekel		Kaur Keua- ngan		Jum- lah			
	L	P	L	P	L	P	L	P	L	P	L	P	L	P	L	P	L	P	L	P	L	P		
	(1)	(2)	(3)	(4)	(5)	(6)	(7)	(8)	(9)	(10)	(11)	(12)	(13)	(14)	(15)	(16)	(17)	(18)	(19)	(20)	(21)	(22)	(23)	(24)
01. Lanji	1	0	1	0	1	0	1	0	1	0	1	0	1	0	0	0	4	0	1	0	0	1	12	1
02. Donosari	1	0	1	0	1	0	2	0	1	0	0	0	2	0	1	0	2	0	0	0	1	0	12	0
03. Margosari	1	0	1	0	1	0	0	0	0	0	1	0	1	0	0	0	4	0	1	0	1	0	11	0
04. Bulugede	1	0	1	0	1	0	1	0	0	0	0	0	2	0	1	0	6	0	1	0	1	0	15	0
05. Tambakrejo	1	0	1	0	1	0	1	0	1	0	1	0	1	0	1	0	4	0	0	1	1	0	13	1
06. Kebonharjo	0	1	1	0	1	0	0	0	1	0	0	0	2	0	1	0	4	0	1	0	0	1	11	2
07. Purwosari	0	1	1	0	1	0	0	0	0	0	0	1	0	1	0	0	1	0	1	0	0	1	6	2
08. Jambearum	1	0	1	0	1	0	1	0	0	0	1	0	1	0	0	0	5	0	1	0	1	0	13	0
09. Purwokerto	1	0	1	0	1	0	1	0	0	0	1	0	2	0	0	0	3	0	1	0	0	1	11	1
10. Sukolitan	1	0	1	0	1	0	1	0	0	0	1	0	1	0	0	0	2	0	1	0	1	0	10	0
11. Bangunrejo	1	0	1	0	1	0	0	0	0	0	0	1	0	1	0	0	2	0	1	0	1	0	9	0
12. Kumpulrejo	1	0	1	0	1	0	1	0	0	0	0	0	2	0	2	0	2	0	1	0	1	0	12	0
13. Magersari	1	0	1	0	0	0	1	0	1	0	0	0	1	0	0	0	0	0	1	0	1	0	7	0
14. Wonosari	1	0	1	0	1	0	0	0	0	0	1	0	1	0	0	0	6	0	1	0	1	0	13	0
15. Kartikajaya	1	0	1	0	0	1	0	0	0	0	0	0	1	0	0	0	0	0	1	0	0	1	4	2
16. Bangunsari	1	0	1	0	0	1	0	1	0	0	0	0	1	0	0	0	2	0	1	0	0	1	6	3
17. Pidodo Wetan	1	0	1	0	1	0	1	0	0	0	0	0	1	0	1	0	2	0	0	0	1	0	9	0
18. Pidodo Kulon	1	0	1	0	1	0	0	0	0	0	0	0	0	0	2	0	6	0	0	0	1	0	12	0
Jumlah 2007	16	2	18	0	15	2	11	1	5	0	9	0	22	0	9	0	55	0	14	1	12	6	186	12
2006	17	1	17	0	15	2	11	1	5	0	9	0	22	0	9	0	55	0	14	1	12	6	186	11
2005	17	1	17	0	14	3	11	1	5	0	10	0	23	0	9	0	55	0	14	2	11	7	186	14

TABEL : 3.1.
Banyaknya Rumah Tangga Dan Bangunan Tempat Tinggal
Kecamatan Patebon
Tahun : 2007

Desa	Rumah Tangga	Bangunan Tempat Tinggal
(1)	(2)	(3)
01. Lanji	711	620
02. Donosari	663	710
03. Margosari	770	650
04. Bulugede	960	956
05. Tambakrejo	1.062	857
06. Kebonharjo	1.601	1.071
07. Purwosari	891	714
08. Jambearum	1.265	910
09. Purwokerto	1.369	1.363
10. Sukolilan	445	445
11. Bangunrejo	410	382
12. Kumpulrejo	825	759
13. Magersari	396	343
14. Wonosari	1.316	1.316
15. Kartikajaya	416	403
16. Bangunsari	500	466
17. Pidodo Wetan	878	737
18. Pidodo Kulon	769	704
Jumlah 2007	15.247	13.406
2006	14.658	12.574
2005	14.897	12.545

BPS Kabupaten Kendal

Sumber data : Statistik Kecamatan Patebon
Catatan :

TABEL : 3.2

Kepadatan Rumah Tangga
Kecamatan Patebon

Tahun : 2007

Desa	Penduduk	Rumah Tangga	Kepadatan (Orang/KK)
(1)	(2)	(3)	(4)
01. Lanji	2.968	711	4
02. Donosari	2.768	663	4
03. Margosari	2.798	770	4
04. Bulugede	3.074	960	3
05. Tambakrejo	3.363	1.062	3
06. Kebonharjo	6.343	1.601	4
07. Purwosari	6.277	891	7
08. Jambearum	4.302	1.265	3
09. Purwokerto	5.013	1.369	4
10. Sukolilan	1.493	445	3
11. Bangunrejo	1.357	410	3
12. Kumpulrejo	2.584	825	3
13. Magersari	1.448	396	4
14. Wonosari	4.736	1.316	4
15. Kartikajaya	3.042	416	7
16. Bangunsari	3.420	500	7
17. Pidodo Wetan	1.796	878	2
18. Pidodo Kulon	1.248	769	2
Jumlah 2007	58.030	15.247	4
2006	56.035	14.658	4
2005	53.603	14.897	4

BPS Kabupaten Kendal

Sumber data : Statistik Kecamatan Patebon

Catatan :

TABEL : 3.3

**Banyaknya Keluarga Menurut Tahapan
Kecamatan Patebon**

Tahun : 2007

Desa	Pra Sejah- tera	Sejah- tera I	Sejah- tera II	Sejah- tera III	sejah- tera III Plus	Jum- lah (KK)
(1)	(2)	(3)	(4)	(5)	(6)	(7)
01. Lanji	198	110	54	442	2	806
02. Donosari	330	41	7	305	3	686
03. Margosari	173	49	16	364	1	603
04. Bulugede	382	50	3	471	1	907
05. Tambakrejo	497	71	38	344	0	950
06. Kebonharjo	328	584	225	556	33	1.726
07. Purwosari	285	163	47	317	0	812
08. Jambearum	283	214	195	486	1	1.179
09. Purwokerto	214	64	108	994	7	1.387
10. Sukotilan	112	43	9	299	1	464
11. Bangunrejo	178	58	65	110	6	417
12. Kumpulrejo	266	184	318	119	0	887
13. Magersari	173	62	58	100	0	393
14. Wonosari	567	163	51	546	14	1.341
15. Kartikajaya	91	68	66	154	0	379
16. Bangunsari	258	25	91	81	3	458
17. Pidodo Wetan	363	122	193	249	12	939
18. Pidodo Kulon	310	150	204	164	0	828
Jumlah 2007	5.008	2.221	1.748	6.101	84	15.162

BPS Kabupaten Kendal

Sumber data : PPLKB Kecamatan Patebon

Catatan :

TABEL : 3.4

Banyaknya Tempat Tinggal Penduduk
Kecamatan Patebon

Tahun : 2007

Desa	Per- manen	Semi Per- manen	Papan	Bambu	Jumlah
(1)	(2)	(3)	(4)	(5)	(6)
01. Lanji	278	188	90	70	626
02. Donosari	17	18	330	154	519
03. Margosari	95	145	257	153	650
04. Bulugede	131	101	362	68	662
05. Tambakrejo	450	80	405	38	973
06. Kebonharjo	955	420	171	25	1.571
07. Purwosari	86	135	175	300	696
08. Jambearum	220	234	335	129	918
09. Purwokerto	740	312	300	11	1.363
10. Sukolitan	81	183	176	5	445
11. Bangunrejo	153	40	133	17	343
12. Kumpulrejo	150	125	300	25	600
13. Magersari	152	63	79	12	306
14. Wonosari	687	149	99	12	947
15. Kartikajaya	141	54	105	3	303
16. Bangunsari	100	175	150	50	475
17. Pidodo Wetan	181	127	319	80	707
18. Pidodo Kulon	181	130	319	81	711
Jumlah 2007	4.798	2.679	4.105	1.233	12.815
2006	4.239	3.084	4.558	1.176	12.545
2005	3.058	3.119	4.558	2.103	12.835

BPS Kabupaten Kendal

Sumber data : Statistik Kecamatan Patebon

Catatan :

TABEL : 3.5
Banyaknya Penduduk Dirinci Menurut Jenis Kelamin
Kecamatan Patebon
Tahun : 2007

Desa	Laki-laki	Perempuan	Jumlah
(1)	(2)	(3)	(4)
01. Lanji	1.383	1.585	2.968
02. Donosari	1.370	1.398	2.768
03. Margosari	1.410	1.388	2.798
04. Bulugede	1.595	1.479	3.074
05. Tambakrejo	1.664	1.699	3.363
06. Kebonharjo	3.129	3.214	6.343
07. Purwosari	3.038	3.239	6.277
08. Jambearum	2.114	2.188	4.302
09. Purwokerto	2.475	2.538	5.013
10. Sukolitan	755	738	1.493
11. Bangunrejo	676	681	1.357
12. Kumpulrejo	1.270	1.314	2.584
13. Magersari	727	721	1.448
14. Wonosari	2.315	2.421	4.736
15. Kartikajaya	1.539	1.503	3.042
16. Bangunsari	1.688	1.732	3.420
17. Pidodo Wetan	877	919	1.796
18. Pidodo Kulon	649	599	1.248
Jumlah 2007	28.674	29.356	58.030
2006	27.597	28.438	56.035
2005	26.736	26.867	53.603

BPS Kabupaten Kendal

Sumber data: Monografi Desa

Catatan :

TABEL : 3.6

Kepadatan Penduduk
Kecamatan Patebon
Tahun : 2007

Desa	Penduduk	Luas (Km-2)	Kepadatan (Orang/Km-2)
(1)	(2)	(3)	(4)
01. Lanji	2.968	130,53	23
02. Donosari	2.768	153,01	18
03. Margosari	2.798	133,75	21
04. Bulugede	3.074	225,60	14
05. Tambakrejo	3.363	179,16	19
06. Kebonharjo	6.343	213,80	30
07. Purwosari	6.277	97,32	64
08. Jambearum	4.302	192,22	22
09. Purwokerto	5.013	110,44	45
10. Sukolitan	1.493	120,59	12
11. Bangunrejo	1.357	134,35	10
12. Kumpulrejo	2.584	134,58	19
13. Magersari	1.448	30,00	48
14. Wonosari	4.736	804,50	6
15. Kartikajaya	3.042	331,49	9
16. Bangunsari	3.420	254,00	13
17. Pidodo Wetan	1.796	656,40	3
18. Pidodo Kulon	1.248	532,20	2
Jumlah 2007	58.030	44,30	1.310
2006	56.035	44,30	1.265
2005	53.603	44,30	1.210

BPS Kabupaten Kendal

Sumber data : Statistik Kecamatan Patebon

Catatan :

TABEL : 3.7
Sex Ratio Penduduk Laki-laki Terhadap Perempuan
Kecamatan Patebon
Tahun : 2007

Desa	Penduduk		Sex Ratio (Per 1000)
	Laki-laki	Perempuan	
(1)	(2)	(3)	(4)
01. Lanji	1.383	1.585	873
02. Donosari	1.370	1.398	980
03. Margosari	1.410	1.388	1.016
04. Bulugede	1.595	1.479	1.078
05. Tambakrejo	1.664	1.699	979
06. Kebonharjo	3.129	3.214	974
07. Purwosari	3.038	3.239	938
08. Jambearum	2.114	2.188	966
09. Purwokerto	2.475	2.538	975
10. Sukolilan	755	738	1.023
11. Bangunrejo	676	681	993
12. Kumpulrejo	1.270	1.314	967
13. Magersari	727	721	1.008
14. Wonosari	2.315	2.421	956
15. Kartikajaya	1.539	1.503	1.024
16. Bangunsari	1.688	1.732	975
17. Pidodo Wetan	877	919	954
18. Pidodo Kulon	649	599	1.083
Jumlah 2007	28.674	29.356	977
2006	27.597	28.438	970
2005	26.736	26.867	995

BPS Kabupaten Kendal

Sumber data : Statistik Kecamatan Patebon
Catatan :

TABEL : 3.8

Perkembangan Penduduk Per Tahun
Kecamatan Patebon
Tahun 1988 - 2007

Tahun	Penduduk	Perkembangan Penduduk (%)
(1)	(2)	(3)
1988	44.218	
1989	44.938	1,63
1990	46.361	3,17
1991	46.746	0,83
1992	47.232	1,04
1993	47.792	1,19
1994	48.210	0,87
1995	48.520	0,64
1996	48.737	0,45
1997	49.018	0,58
1998	49.252	0,48
1999	49.574	0,65
2000	50.002	0,86
2001	50.290	0,58
2002	50.562	0,54
2003	50.903	0,67
2004	53.663	5,42
2005	53.603	-0,11
2006	56.035	4,54
2007	58.030	3,56

BPS Kabupaten Kendal

Sumber data : Statistik Kecamatan Patebon

Catatan :

TABEL : 3.9
Banyaknya Penduduk Menurut Kelompok Umur
Dan Jenis Kelamin
Kecamatan Patebon
Tahun : 2007

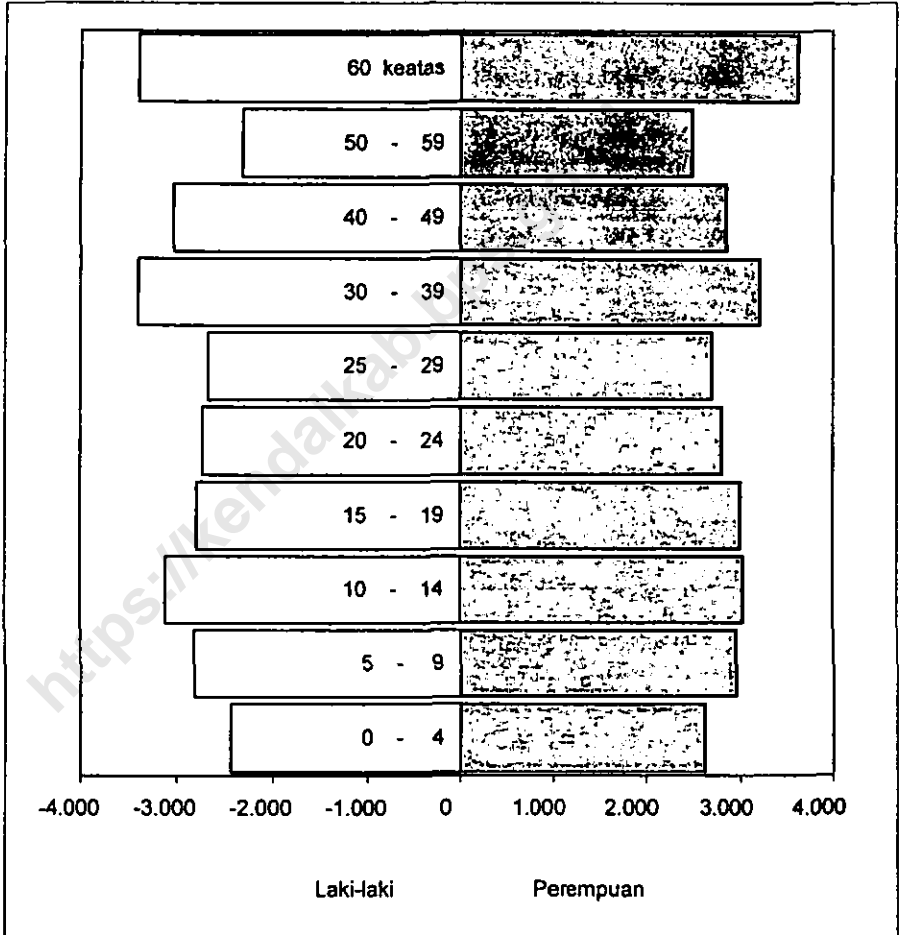
Umur	Laki-laki	Perempuan	Jumlah
(1)	(2)	(3)	(4)
0 - 4	2.435	2.621	5.056
5 - 9	2.816	2.961	5.777
10 - 14	3.110	3.041	6.151
15 - 19	2.784	3.012	5.796
20 - 24	2.723	2.812	5.535
25 - 29	2.668	2.697	5.365
30 - 39	3.400	3.221	6.621
40 - 49	3.028	2.863	5.891
50 - 59	2.313	2.493	4.806
60 keatas	3.397	3.635	7.032
Jumlah 2007	28.674	29.356	58.030
2006	27.597	28.438	56.035
2005	26.738	26.865	53.603

BPS Kabupaten Kendal

Sumber data : Statistik Kecamatan Patebon

Catatan :

GRAFIK : 2
Banyaknya Penduduk Menurut Kelompok Umur
Dan Jenis Kelamin
Kecamatan Patebon
Tahun : 2007



Sumber data : Statistik Kecamatan Patebon
Catatan :

BPS Kabupaten Kendal

TABEL : 3.10
Banyaknya Penduduk Umur 5 - 6, 7 - 12, 13 - 15
Kecamatan Patebon
Tahun : 2007

Desa	5 - 6	7 - 12	13 - 15
(1)	(2)	(3)	(4)
01. Lanji	116	287	166
02. Donosari	124	309	172
03. Margosari	85	270	152
04. Bulugede	198	427	196
05. Tambakrejo	124	619	204
06. Kebonharjo	276	671	337
07. Purwosari	74	276	182
08. Jambearum	201	820	276
09. Purwokerto	206	530	329
10. Sukolilan	53	566	101
11. Bangunrejo	61	161	86
12. Kumpulrejo	130	355	166
13. Magersari	60	170	86
14. Wonosari	162	544	284
15. Kartikajaya	62	150	86
16. Bangunsari	62	191	110
17. Pidodo Wetan	142	389	199
18. Pidodo Kulon	156	330	188
Jumlah 2007	2.292	7.065	3.320
2006	2.292	7.065	3.320
2005	2.371	7.911	3.466

BPS Kabupaten Kendal

Sumber data : Statistik Kecamatan Patebon

Catatan :

TABEL : 3.11

**Banyaknya Mutasi Penduduk
Kecamatan Patebon**

Tahun : 2007

Desa	Kela- hiran	Kema- tian	Datang	Pergi
(1)	(2)	(3)	(4)	(5)
01. Lanji	0	0	0	0
02. Donosari	2	2	1	3
03. Margosari	0	0	0	0
04. Bulugede	3	2	5	3
05. Tambakrejo	0	0	0	0
06. Kebonharjo	7	6	6	2
07. Purwosari	0	0	0	0
08. Jambearum	0	0	0	0
09. Purwokerto	6	1	16	6
10. Sukolitan	0	0	0	0
11. Bangunrejo	0	0	0	0
12. Kumpulrejo	0	0	0	0
13. Magersari	0	0	0	0
14. Wonosari	7	11	16	12
15. Kartikajaya	0	0	0	0
16. Bangunsari	0	0	0	0
17. Pidodo Wetan	0	0	0	0
18. Pidodo Kulon	0	0	0	0
Jumlah 2007	25	22	44	26

BPS Kabupaten Kendal

Sumber data : Statistik Kecamatan Patebon

Catatan :

TABEL : 3.12

**Banyaknya Penduduk Diatas 5 Tahun
Dirinci Menurut Pendidikan
Kecamatan Patebon
Tahun : 2007**

Desa	Tidak Sekolah	Tidak Belun		Tamat SD
		Tamat SD		
(1)	(2)	(3)	(4)	(5)
01. Lanji	2	5	325	1.014
02. Donosari	0	81	440	725
03. Margosari	145	183	604	876
04. Bulugede	752	424	364	938
05. Tambakrejo	0	877	520	680
06. Kebonharjo	110	611	880	1.410
07. Purwosari	0	312	455	618
08. Jambearum	0	593	715	942
09. Purwokerto	186	298	496	998
10. Sukolilan	0	221	158	379
11. Bangunrejo	193	90	246	395
12. Kumpulrejo	821	766	35	504
13. Magersari	78	500	246	350
14. Wonosari	12	126	310	181
15. Kartikajaya	22	151	162	273
16. Bangunsari	224	249	247	614
17. Pidodo Wetan	105	1.109	842	398
18. Pidodo Kulon	26	4	490	1.955
Jumlah 2007	2.676	6.600	7.535	13.250
2006	3.685	4.662	7.800	13.251
2005	5.388	7.669	6.267	21.003

BPS Kabupaten Kendal

Sumber data : Statistik Kecamatan Patebon

Catatan :

TABEL : 3.12 (Lanjutan)
Banyaknya Penduduk Diatas 5 Tahun
Dirinci Menurut Pendidikan
Kecamatan Patebon
Tahun : 2007

Desa	Tamat		
	SLTP	SLTA	PT /Akademi
(1)	(6)	(7)	(8)
01. Lanji	655	547	21
02. Donosari	250	130	30
03. Margosari	583	392	24
04. Bulugede	332	198	19
05. Tambakrejo	209	108	14
06. Kebonharjo	1.170	990	424
07. Purwosari	461	355	35
08. Jambearum	781	373	178
09. Purwokerto	692	889	423
10. Sukofilan	220	348	44
11. Bangunrejo	292	146	23
12. Kumpulrejo	27	80	75
13. Magersari	101	56	15
14. Wonosari	117	142	20
15. Kartikajaya	311	264	58
16. Bangunsari	297	128	15
17. Pidodo Wetan	396	5	10
18. Pidodo Kulon	87	105	49
Jumlah 2007	6.981	5.256	1.477
2006	6.262	5.446	1.363
2005	6.324	5.356	1.244

BPS Kabupaten Kendal

Sumber data : Statistik Kecamatan Patebon
 Catatan :

TABEL : 3.13

**Banyaknya Penduduk Diatas 10 Tahun Yang Bekerja
Dirinci Menurut Mata Pencacarian
Kecamatan Patebon
Tahun: 2007**

Desa	Pertanian		Pertambangan dan Penggalian		Industri Pengolahan	
	Pengusaha	Buruh	Pengusaha	Buruh	Pengusaha	Buruh
(1)	(2)	(3)	(4)	(5)	(6)	(7)
01. Lanji	359	1.067	0	0	4	120
02. Donosari	389	579	0	0	0	19
03. Margosari	315	661	0	0	0	343
04. Bulugede	325	287	3	2	16	34
05. Tambakrejo	322	460	0	0	1	24
06. Kebonharjo	235	420	0	0	0	0
07. Purwosari	143	440	0	0	0	0
08. Jambearum	239	339	0	0	11	65
09. Purwokerto	50	941	0	0	26	250
10. Sukolilan	231	0	0	0	3	0
11. Bangunrejo	137	219	0	0	3	48
12. Kumpulrejo	415	672	0	2	4	22
13. Magersari	78	350	0	2	0	24
14. Wonosari	327	223	0	0	4	4
15. Kartikajaya	104	78	0	0	0	0
16. Bangunsari	458	537	0	0	0	186
17. Pidodo Wetan	210	270	0	0	44	60
18. Pidodo Kulon	321	1.397	0	0	0	30
Jumlah 2007	4.658	8.940	3	6	116	1.229
2006	4.865	8.813	3	6	87	1.063

BPS Kabupaten Kendal

Sumber data : Statistik Kecamatan Patebon

Catatan :

TABEL : 3.13 (Lanjutan)
Banyaknya Penduduk Diatas 10 Tahun Yang Bekerja
Dirinci Menurut Mata Pencanharian
Kecamatan Patebon
Tahun: 2007

Desa	Listrik, Gas Dan Air Minum		Bangunan		Perdagangan, Hotel Dan Restoran	
	Pengusaha	Buruh	Pengusaha	Buruh	Pengusaha	Buruh
(1)	(8)	(9)	(10)	(11)	(12)	(13)
01. Lanji	0	0	0	21	23	25
02. Donosari	0	4	0	20	0	4
03. Margosari	0	0	0	172	135	0
04. Bulugede	0	0	0	112	49	413
05. Tambakrejo	1	2	2	25	0	62
06. Kebonharjo	0	0	2	500	510	64
07. Purwosari	0	0	0	0	0	0
08. Jambearum	0	0	6	53	34	88
09. Purwokerto	0	2	17	89	61	54
10. Sukolilan	0	0	0	84	0	29
11. Bangunrejo	0	1	4	23	13	39
12. Kumpulrejo	0	0	0	9	41	7
13. Magersari	0	0	0	2	17	0
14. Wonosari	0	0	1	34	6	15
15. Kartikajaya	0	0	0	0	0	0
16. Bangunsari	0	0	0	185	27	65
17. Pidodo Wetan	0	0	0	4	14	0
18. Pidodo Kulon	0	1	0	40	0	95
Jumlah 2007	1	10	32	1.373	930	960
2006	2	13	39	840	1.012	442

BPS Kabupaten Kendal

Sumber data : Statistik Kecamatan Patebon

Catatan :

ABEL : 3.13 (Lanjutan)

**Banyaknya Penduduk Diatas 10 Tahun Yang Bekerja
Dirinci Menurut Mata Pencapaian
kecamatan patebon
Tahun : 2007**

Desa	Pengangkutan Dan Komunikasi		Keuangan Dan Persewaan		Jasa-jasa		Jumlah	
	Pengu- saha	Buruh	Pengu- saha	Buruh	Pengu- saha	Buruh	Pengu- saha	Buruh
(1)	(14)	(15)	(16)	(17)	(18)	(19)	(20)	(21)
Lanji	15	16	0	0	2	633	403	1.882
Donosari	0	0	0	1	0	63	389	690
Margosari	56	0	0	0	2	690	508	1.866
Bulugede	0	102	0	0	54	298	447	1.248
Tambakrejo	6	4	0	6	0	0	332	583
Kebonharjo	810	410	20	20	10	0	1.587	1.414
Purwosari	110	124	0	0	0	0	253	564
Jambearum	56	84	9	435	11	1.896	366	2.960
Purwokerto	0	0	7	0	0	411	161	1.747
Sukolitan	0	10	0	0	0	54	234	177
Bangunrejo	0	0	0	0	26	614	183	944
Kumpulrejo	23	13	2	18	3	14	488	757
Magersari	14	23	2	0	9	0	120	401
Wonosari	48	6	0	5	0	60	386	347
Kartikajaya	0	0	0	0	0	0	104	78
Bangunsari	10	12	2	5	0	32	497	1.022
Pidodo Wetan	257	0	0	0	170	0	695	334
Pidodo Kulon	0	95	0	49	0	927	1	2.634
Jumlah 2007	1.405	899	42	539	287	5.692	7.154	19.648

BPS Kabupaten Kendal

TABEL : 4.1.

Banyaknya PUS Akseptor KB Aktif
Kecamatan Patebon

Tahun : 2007

Desa	PUS	Kontrasepsi		
		IUD	PIL	Kondom
(1)	(2)	(3)	(4)	(5)
01. Lanji	163	2	114	0
02. Donosari	455	1	123	0
03. Margosari	491	2	89	0
04. Bulugede	573	5	105	0
05. Tambakrejo	671	1	88	0
06. Kebonharjo	161	28	179	3
07. Purwosari	502	22	96	0
08. Jambearum	561	19	261	0
09. Purwokerto	979	100	163	12
10. Sukoilan	273	3	34	0
11. Bangunrejo	285	3	34	0
12. Kumpulrejo	555	16	152	1
13. Magersari	237	0	28	0
14. Wonosari	753	12	196	0
15. Kartikajaya	239	17	9	0
16. Bangunsari	340	9	42	0
17. Pidodo Wetan	596	19	125	1
18. Pidodo Kulon	580	5	125	1
Jumlah 2007	8.414	264	1.963	18
2006	9.884	264	1.963	18
2005	9.352	277	2.070	41

BPS Kabupaten Kendal

Sumber data : PPLKB Kecamatan Patebon

Catatan :

TABEL : 4.1. (Lanjutan)
Banyaknya PUS Akseptor KB Aktif
Kecamatan Patebon
Tabun : 2007

Desa	Kontrasepsi				Jumlah
	INP	Sutik	MOP	MOW	
(1)	(6)	(7)	(8)	(9)	(10)
01. Lanji	4	234	1	4	359
02. Donosari	7	161	3	4	299
03. Margosari	17	218	0	7	333
04. Bulugede	28	272	4	11	425
05. Tambakrejo	5	383	1	4	482
06. Kebonharjo	18	502	3	24	757
07. Purwosari	19	200	3	7	347
08. Jambearum	21	374	7	8	690
09. Purwokerto	42	380	18	55	770
10. Sukolilan	16	173	1	0	227
11. Bangunrejo	0	161	0	10	208
12. Kumpulrejo	30	190	0	6	395
13. Magersari	4	121	0	7	160
14. Wonosari	7	326	2	11	554
15. Kartikajaya	0	138	12	0	176
16. Bangunsari	1	165	2	46	265
17. Pidodo Wetan	34	226	0	5	410
18. Pidodo Kulon	9	248	16	16	420
Jumlah 2007	262	4.472	73	225	7.277
2006	262	4.472	73	225	7.277
2005	520	4.283	81	228	7.403

BPS Kabupaten Kendal

Sumber data : PPLKB Kecamatan Patebon

Catatan :

TABEL : 5.1

Banyaknya Pemeluk Agama
Kecamatan Patebon
Tahun : 2007

Desa	Islam	Kristen		Budha	Hindu
		PROT.	KTL.		
(1)	(2)	(3)	(4)	(5)	(6)
01. Lanji	2.965	3	0	0	0
02. Donosari	2.768	0	0	0	0
03. Margosari	2.807	0	0	0	0
04. Bulugede	3.062	0	8	0	0
05. Tambakrejo	3.366	0	0	0	0
06. Kebonharjo	6.282	44	17	0	0
07. Purwosari	2.927	0	0	0	0
08. Jambearum	4.302	10	10	0	0
09. Purwokerto	4.847	62	86	0	18
10. Sukoilani	1.945	0	0	0	0
11. Bangunrejo	1.378	0	0	0	0
12. Kumpulrejo	2.926	0	0	0	0
13. Magersari	1.529	0	0	0	0
14. Wonosari	4.688	24	0	0	7
15. Kartikajaya	1.177	135	65	0	0
16. Bangunsari	1.766	21	3	0	0
17. Pidodo Wetan	3.161	4	1	0	0
18. Pidodo Kulon	3.041	1	0	0	0
Jumlah 2007	54.937	304	190	0	25
2006	55.347	334	327	0	27
2005	53.096	261	232	0	14

BPS Kabupaten Kendal

Sumber data : Statistik Kecamatan Patebon

Catatan :

TABEL : 5.2

**Banyaknya Tempat Ibadah
Kecamatan Patebon
Tahun : 2007**

Desa	Masjid	Mushola	Gereja	Kuil/ Pura
(1)	(2)	(3)	(4)	(5)
01. Lanji	2	13	0	0
02. Donosari	2	7	0	0
03. Margosari	1	11	0	0
04. Bulugede	2	13	0	0
05. Tambakrejo	2	13	0	0
06. Kebonharjo	2	15	0	0
07. Purwosari	3	7	0	0
08. Jambearum	2	11	0	0
09. Purwokerto	2	11	0	0
10. Sukolitan	2	2	0	0
11. Bangunrejo	1	4	0	0
12. Kumpulrejo	2	8	0	0
13. Magersari	1	3	0	0
14. Wonosari	3	13	0	0
15. Kartikajaya	1	6	3	0
16. Bangunsari	2	4	0	0
17. Pidodo Wetan	2	10	0	0
18. Pidodo Kulon	2	12	0	0
Jumlah 2007	34	163	3	0
2006	33	174	2	0
2005	33	180	4	0

BPS Kabupaten Kendal

Sumber data : Statistik Desa di Kecamatan Patebon
Catatan :

TABEL : 5.3

Peserta Calon jamaah Haji
Kecamatan Patebon
Tahun : 2007

Desa	2005	2006	2007
(1)	(2)	(3)	(4)
01. Lanji	0	0	0
02. Donosari	1	2	2
03. Margosari	0	2	2
04. Bulugede	0	0	0
05. Tambakrejo	0	0	0
06. Kebonharjo	0	0	0
07. Purwosari	19	11	11
08. Jambearum	0	0	0
09. Purwokerto	0	0	0
10. Sukoilan	0	0	0
11. Bangunrejo	0	4	4
12. Kumpulrejo	0	0	0
13. Magersari	0	0	0
14. Wonosari	0	0	0
15. Kartikajaya	0	0	0
16. Bangunsari	0	0	0
17. Pidodo Wetan	0	0	0
18. Pidodo Kulon	0	0	0
Jumlah	20	19	19

BPS Kabupaten Kendal

Sumber data : KUA Kecamatan Patebon

Catatan :

TABEL : 5.4

Banyaknya Ulama, Mubaligh Dan Khotib
Kecamatan Patebon
Tahun : 2007

Desa	Ulama	Mubaligh	Khotib
(1)	(2)	(3)	(4)
01. Lanji	11	1	10
02. Donosari	6	2	10
03. Margosari	6	2	5
04. Bulgede	8	2	5
05. Tambakrejo	6	1	10
06. Kebonharjo	9	2	10
07. Purwosari	8	2	15
08. Jambearum	7	1	7
09. Purwokerto	7	2	10
10. Sukolitan	6	2	10
11. Bangunrejo	4	1	5
12. Kumpulrejo	4	2	10
13. Magersari	8	0	5
14. Wonosari	9	2	5
15. Kartikajaya	4	2	4
16. Bangunsari	1	1	5
17. Pidodo Wetan	11	2	10
18. Pidodo Kulon	8	1	10
Jumlah	123	28	146

BPS Kabupaten Kendal

Sumber data : KUA Kecamatan Patebon

Catatan :

TABEL : 5.5

Banyaknya Nikah, Talak, Cerai Dan Rujuk
Kecamatan Patebon

Tahun : 2007

Desa	Nikah	Talak	Cerai	Rujuk
(1)	(2)	(3)	(4)	(5)
01. Lanji	4	0	0	0
02. Donosari	11	0	0	0
03. Margosari	5	0	0	0
04. Bulugede	6	0	0	0
05. Tambakrejo	32	4	0	0
06. Kebonharjo	76	0	0	0
07. Purwosari	30	2	0	0
08. Jambearum	3	1	0	0
09. Purwokerto	41	3	2	0
10. Sukolitan	3	0	0	0
11. Bangunrejo	4	0	0	0
12. Kumpulrejo	4	0	0	0
13. Magersari	3	0	0	0
14. Wonosari	3	0	0	0
15. Kartikajaya	2	0	0	0
16. Bangunsari	15	0	0	0
17. Pidodo Wetan	12	0	0	0
18. Pidodo Kulon	12	0	0	0
	0			
Jumlah 2007	266	10	2	0
2006	459	25	8	0
2005	209	9	44	0

BPS Kabupaten Kendal

Sumber data : Statistik Kecamatan Patebon

Catatan :

TABEL : 6.1

Banyaknya Sekolah TK, Murid Dan Guru
Kecamatan Patebon

Tahun : 2007

Desa	Sekolah	Murid	Guru	
(1)	(2)	(3)	(4)	
01. Lanji	3	68	5	
02. Donosari	2	72	4	
03. Margosari	2	72	2	
04. Bulugede	1	40	2	
05. Tambakrejo	1	45	2	
06. Kebonharjo	4	250	20	
07. Purwosari	1	88	5	
08. Jambearum	2	59	4	
09. Purwokerto	2	112	7	
10. Sukolilan	1	39	2	
11. Bangunrejo	2	102	2	
12. Kumpulrejo	1	45	2	
13. Magersari	1	35	3	
14. Wonosari	2	80	5	
15. Kartikajaya	1	36	3	
16. Bangunsari	1	39	2	
17. Pidodo Wetan	2	53	4	
18. Pidodo Kulon	2	104	2	
	Jumlah 2007	31	1.339	76
	2006	29	1.115	73
	2005	29	967	63

BPS Kabupaten Kendal

Sumber data : Masing-masing Sekolah di Kecamatan Patebon

Catatan :

TABEL : 6.2
Banyaknya Sekolah Dasar Negeri, Murid Dan Guru
Kecamatan Patebon
Tahun : 2007

Desa	Sekolah	Murid	Guru
(1)	(2)	(3)	(4)
01. Lanji	1	208	10
02. Donosari	2	422	19
03. Margosari	2	375	18
04. Bulugede	2	352	19
05. Tambakrejo	2	577	20
06. Kebonharjo	2	556	14
07. Purwosari	2	454	20
08. Jambearum	2	344	18
09. Purwokerto	2	441	20
10. Sukoilan	1	126	8
11. Bangunrejo	1	96	8
12. Kumpulrejo	1	215	14
13. Magersari	1	264	11
14. Wonosari	2	549	12
15. Kartikajaya	2	342	12
16. Bangunsari	1	223	14
17. Pidodo Wetan	2	254	13
18. Pidodo Kulon	2	410	14
<i>Jumlah 2007</i>	30	6.208	264
<i>2006</i>	30	5.734	280
<i>2005</i>	31	6.155	233

BPS Kabupaten Kendal

Sumber data : Masing-masing Sekolah di Kecamatan Patebon

Catatan :

TABEL : 6.3

Banyaknya Madrasah Ibtida'iyah, Murid Dan Guru
Kecamatan Patebon

Tahun : 2007

Desa	Sekolah	Murid	Guru
(1)	(2)	(3)	(4)
01. Lanji	1	159	8
02. Donosari	0	0	0
03. Margosari	0	0	0
04. Bulugede	0	0	0
05. Tambakrejo	1	217	31
06. Kebonharjo	1	185	12
07. Purwosari	0	0	0
08. Jambearum	1	134	8
09. Purwokerto	0	0	0
10. Sukoilan	1	89	7
11. Bangunrejo	1	98	19
12. Kumpulrejo	2	162	14
13. Magersari	0	0	0
14. Wonosari	1	259	7
15. Kartikajaya	0	0	0
16. Baungsari	1	225	10
17. Pidodo Wetan	1	125	9
18. Pidodo Kulon	0	0	0
Jumlah 2007	11	1.653	125
2006	7	1.016	64
2005	11	1.634	105

BPS Kabupaten Kendal

Sumber data : Masing-masing Sekolah di Kecamatan Patebon

Catatan :

TABEL : 6.4
Banyaknya Sekolah Lanjutan Pertama Negeri, Murid Dan Guru
Kecamatan Patebon
Tahun : 2007

Desa	Sekolah	Murid	Guru
(1)	(2)	(3)	(4)
01. Lanji	0	0	0
02. Donosari	0	0	0
03. Margosari	0	0	0
04. Bulugede	0	0	0
05. Tambakrejo	0	0	0
06. Kebonharjo	1	750	45
07. Purwosari	0	0	0
08. Jambearum	1	697	38
09. Purwokerto	0	0	0
10. Sukolilan	0	0	0
11. Bangunrejo	0	0	0
12. Kumpulrejo	0	0	0
13. Magersari	0	0	0
14. Wonosari	1	568	28
15. Kartikajaya	0	0	0
16. Bangunsari	0	0	0
17. Pidodo Wetan	0	0	0
18. Pidodo Kulon	0	0	0
Jumlah 2007	3	2.015	111
2006	7	2.229	212
2005	6	1.996	99

BPS Kabupaten Kendal

Sumber data : Masing-masing Sekolah di Kecamatan Patebon
 Catatan : Termasuk SLTP Kejuruan Negeri

TABEL : 6.5
Banyaknya Sekolah Lanjutan Pertama Swasta, Murid Dan Guru
Kecamatan Patebon
Tahun : 2007

Desa	Sekolah	Murid	Guru
(1)	(2)	(3)	(4)
01. Lanji	0	0	0
02. Donosari	0	0	0
03. Margosari	0	0	0
04. Bulgede	0	0	0
05. Tambakrejo	0	0	0
06. Kebonharjo	1	133	25
07. Purwosari	0	0	0
08. Jambearum	1	493	20
09. Purwokerto	1	144	16
10. Sukolilan	0	0	0
11. Bangurejo	0	0	0
12. Kumpulrejo	0	0	0
13. Magersari	0	0	0
14. Wonosari	0	0	0
15. Kartikajaya	0	0	0
16. Bangunsari	0	0	0
17. Pidodo Wetan	0	0	0
18. Pidodo Kulon	0	0	0
Jumlah 2007	3	770	61
2006	3	921	57
2005	3	921	57

BPS Kabupaten Kendal

Sumber data : Masing-masing Sekolah di Kecamatan Patebon

Catatan : Termasuk SLTP Kejuruan Swasta

TABEL : 6.6
Banyaknya Madrasah Tsanawiyah, Murid Dan Guru
Kecamatan Patebon
Tahun : 2007

Desa	Sekolah	Murid	Guru
(1)	(2)	(3)	(4)
01. Lanji	0	0	0
02. Donosari	0	0	0
03. Margosari	0	0	0
04. Bulugede	0	0	0
05. Tambakrejo	0	0	0
06. Kebonharjo	1	341	21
07. Purwosari	0	0	0
08. Jambearum	0	0	0
09. Purwokerto	0	0	0
10. Sukolilan	0	0	0
11. Bangunrejo	0	0	0
12. Kumpulrejo	0	0	0
13. Magersari	0	0	0
14. Wonosari	0	0	0
15. Kartikajaya	0	0	0
16. Bangunsari	0	0	0
17. Pidodo Wetan	0	0	0
18. Pidodo Kulon	1	245	21
Jumlah 2007	2	586	42
2006	1	243	21
2005	2	661	46

BPS Kabupaten Kendal

Sumber data : Masing-masing Sekolah di Kecamatan Patebon
Catatan :

TABEL : 6.7
Banyaknya Sekolah Lanjutan Atas Negeri, Murid Dan Guru
Kecamatan Patebon
Tahun : 2007

Desa	Sekolah	Murid	Guru
(1)	(2)	(3)	(4)
01. Lanji	0	0	0
02. Donosari	0	0	0
03. Margosari	0	0	0
04. Bulugede	0	0	0
05. Tambakrejo	0	0	0
06. Kebonharjo	0	0	0
07. Purwosari	0	0	0
08. Jambearum	0	0	0
09. Purwokerto	2	2.089	152
10. Sukolilan	0	0	0
11. Bangunrejo	0	0	0
12. Kumpulrejo	0	0	0
13. Magersari	0	0	0
14. Wonosari	0	0	0
15. Kartikajaya	0	0	0
16. Bangunsari	0	0	0
17. Pidodo Wetan	0	0	0
18. Pidodo Kulon	0	0	0
Jumlah 2007	2	2.089	152
2006	2	2.099	152
2005	2	2.400	82

BPS Kabupaten Kendal

Sumber data : Masing-masing Sekolah di Kecamatan Patebon

Catatan : Termasuk SLTA Kejuruan Negeri

TABEL : 6.8
Banyaknya Sekolah Lanjutan Atas Swasta, Murid Dan Guru
Kecamatan Patebon
Tahun : 2007

Desa	Sekolah	Murid	Guru
(1)	(2)	(3)	(4)
01. Lanji	0	0	0
02. Donosari	0	0	0
03. Margosari	0	0	0
04. Butugede	0	0	0
05. Tambakrejo	0	0	0
06. Kebonharjo	0	0	0
07. Purwosari	0	0	0
08. Jambearum	4	1.952	142
09. Purwokerto	2	2.041	181
10. Sukoilian	0	0	0
11. Bangunrejo	0	0	0
12. Kumpulrejo	0	0	0
13. Magersari	0	0	0
14. Wonosari	0	0	0
15. Kartikajaya	0	0	0
16. Bangunsari	0	0	0
17. Pidodo Wetan	1	228	28
18. Pidodo Kulon	0	0	0
Jumlah 2007	7	4.221	351
2006	6	2.739	317
2005	6	2.806	194

BPS Kabupaten Kendal

Sumber data : Masing-masing Sekolah di Kecamatan Patebon
 Catatan : Termasuk SLTA Kejuruan Swasta

TABEL : 7.1

**Banyaknya Dokter, Tenaga Medis (Mantri Kesehatan),
Bidan, Dukun Bayi Dan Juru Sunat
Kecamatan Patebon
Tahun : 2007**

Desa	Dokter	Man Kes Perawat	Bidan	Dukun Bayi	Juru Sunat
(1)	(2)	(3)	(4)	(5)	(6)
01. Lauji	1	1	1	2	0
02. Donosari	0	1	1	1	0
03. Margosari	1	0	1	0	0
04. Bulugede	0	0	1	1	0
05. Tambakrejo	0	0	2	3	0
06. Kebonharjo	5	5	3	2	2
07. Purwosari	0	0	1	1	0
08. Jambearum	2	2	1	2	0
09. Purwokerto	8	2	3	1	0
10. Sukolilan	0	3	1	1	0
11. Bangunrejo	0	0	1	0	0
12. Kumpulrejo	0	0	1	0	0
13. Magersari	0	0	0	2	0
14. Wonosari	0	2	1	1	0
15. Kartikajaya	0	1	1	1	0
16. Bangunsari	0	0	1	1	0
17. Pidodo Wetan	0	2	3	1	0
18. Pidodo Kulon	0	0	1	1	0
Jumlah 2007	17	19	24	21	2
2006	15	19	24	21	2
2005	14	21	29	25	4

BPS Kabupaten Kendal

Sumber data : Puskesmas Kecamatan Patebon

Catatan :

TABEL : 7.2

**Banyaknya Fasilitas Kesehatan
Kecamatan Patebon
Tahun : 2007**

Desa	RSU	Puskesmas	Puskesmas Pembantu
(1)	(2)	(3)	(4)
01. Lauji	0	0	0
02. Donosari	0	0	0
03. Margosari	0	1	0
04. Bulugede	0	0	0
05. Tambakrejo	0	0	0
06. Kebonharjo	0	1	0
07. Purwosari	0	0	1
08. Jambearum	0	0	1
09. Purwokerto	0	0	1
10. Sukolilan	0	0	1
11. Bangunrejo	0	0	1
12. Kumpulrejo	0	0	1
13. Magersari	0	0	0
14. Wonosari	0	0	1
15. Kartikajaya	0	0	1
16. Bangunsari	0	0	1
17. Pidodo Wetan	0	0	0
18. Pidodo Kulon	0	1	0
Jumlah 2007	0	3	9
2006	0	3	9
2005	0	3	8

BPS Kabupaten Kendal

Sumber data: Puskesmas Kecamatan Patebon
Catatan :

TABEL : 7.2 Lanjutan
Banyaknya Fasilitas Kesehatan
Kecamatan Patebon
Tahun : 2007

Desa	Dokter	Dokter	Rumah
	Umum	Gigi	Bersalin
(1)	(5)	(6)	(7)
01. Lanji	1	0	0
02. Donosari	0	0	0
03. Margosari	1	0	0
04. Bulugede	0	0	0
05. Tambakrejo	0	0	0
06. Kebonharjo	4	1	0
07. Purwosari	0	0	0
08. Jambearum	2	0	0
09. Purwokerto	6	2	2
10. Sukolitan	0	0	0
11. Bangunrejo	0	0	1
12. Kumpulrejo	0	0	0
13. Magersari	0	0	0
14. Wonosari	0	0	0
15. Kartikajaya	0	0	0
16. Bangunsari	0	0	0
17. Pidodo Wetan	0	0	0
18. Pidodo Kulon	0	0	0
Jumlah 2007	14	3	3
2006	14	4	3
2005	13	3	2

BPS Kabupaten Kendal

Sumber data : Puskesmas Kecamatan Patebon

Catatan :

TABEL : 7.3

Banyaknya Sarana Air Bersih
Kecamatan Patebon

Tahun : 2007

Desa	Sumur Artetis	SPT	Sumur Gali	Pelangan PAM
(1)	(2)	(3)	(4)	(5)
01. Lanji	1	0	63	80
02. Donosari	1	3	82	260
03. Margosari	1	5	88	102
04. Bulugede	0	1	134	0
05. Tambakrejo	0	0	131	0
06. Kebonharjo	0	2	379	918
07. Purwosari	0	0	124	480
08. Jambearum	1	3	142	346
09. Purwokerto	0	2	560	575
10. Sukolilan	3	2	63	66
11. Bangurejo	1	2	53	0
12. Kumpulrejo	1	0	124	5
13. Magersari	0	2	37	0
14. Wonosari	2	1	122	0
15. Kartikajaya	4	0	46	0
16. Bangunsari	0	11	371	0
17. Pidodo Wetan	1	0	119	0
18. Pidodo Kulon	1	1	116	0
<i>Jumlah 2007</i>	17	35	2.754	2.832
2006	16	35	2.676	2.247
2005	14	35	2.676	0

BPS Kabupaten Kendal

Sumber data : Puskesmas Kecamatan Patebon

Catatan :

TABEL : 7.4

**Banyaknya Jamban Umum, Inpres Dan Swadaya
Kecamatan Patebon**

Tahun : 2007

Desa	Umum	Inpres	Swadaya
(1)	(2)	(3)	(4)
01. Lanji	1	0	597
02. Donosari	2	0	571
03. Margosari	2	0	603
04. Bulugede	4	0	682
05. Tambakrejo	2	0	768
06. Kebonbarjo	2	0	1.541
07. Purwosari	2	0	636
08. Jambearum	2	0	959
09. Purwokerto	2	0	1.306
10. Sukolitan	2	0	376
11. Bangunrejo	2	0	367
12. Kumpulrejo	1	0	385
13. Magersari	2	0	312
14. Wonosari	2	0	1.094
15. Kartikajaya	2	0	306
16. Bangunsari	2	0	326
17. Pidodo Wetan	2	0	383
18. Pidodo Kulon	2	0	758
Jumlah 2007	36	0	11.970
2006	36	0	11.970
2005	36	0	12.385

BPS Kabupaten Kendal

Sumber data : Puskesmas Kecamatan Patebon

Catatan :

TABEL : 8.1

Banyaknya Penderita Cacat
Kecamatan Patebon

Tahun : 2007

Desa	Jenis Penderita Cacat					
	Tuna netra	Tubuh	Men tal	Psi- kotik	Bisu Tuli	Jum lah
(1)	(2)	(3)	(4)	(5)	(7)	(8)
01. Lanji	2	3	7	0	8	20
02. Donosari	3	7	3	4	0	17
03. Margosari	1	2	0	4	0	7
04. Bulugede	6	2	7	0	2	17
05. Tambakrejo	4	3	7	1	1	16
06. Kebonharjo	9	4	2	0	0	15
07. Purwosari	2	3	0	3	0	8
08. Jambearum	2	5	5	0	3	15
09. Purwokerto	0	3	4	2	1	10
10. Sukolilan	2	0	0	0	0	2
11. Bangunrejo	2	6	1	0	1	10
12. Kumpulrejo	1	7	2	0	0	10
13. Magersari	0	4	4	0	0	8
14. Wonosari	1	5	1	0	0	7
15. Kartikajaya	0	1	2	0	2	5
16. Bangunsari	10	6	5	0	0	21
17. Pidodo Wetan	4	5	7	0	0	16
18. Pidodo Kulon	1	4	2	6	1	14
Jumlah 2007	50	70	59	20	19	218
2006	50	70	59	20	19	218
2005	50	70	59	20	19	218

BPS Kabupaten Kendal

Sumber data : Kantor Kecamatan Patebon

Catatan :

TABEL : 9.1
Luas Panen Dan Produksi Padi Sawah Dan Gogo
Kecamatan Patebon
Tahun : 2007

Desa	Padi Sawah		Padi Gogo	
	Luas (Ha)	Produksi (Ton)	Luas (Ha)	Produksi (Ton)
(1)	0	(3)	(4)	(5)
01. Lanji	124,00	967,20	0,00	0,00
02. Donosari	109,00	763,00	0,00	0,00
03. Margosari	103,00	669,50	0,00	0,00
04. Bulugede	243,00	1.846,80	0,00	0,00
05. Tambakrejo	171,00	932,40	0,00	0,00
06. Kebonharjo	126,00	945,00	0,00	0,00
07. Purwosari	96,00	691,20	0,00	0,00
08. Jambearum	190,00	1.235,00	0,00	0,00
09. Purwokerto	38,00	247,00	0,00	0,00
10. Sukolitan	162,00	1.134,00	0,00	0,00
11. Bangunrejo	164,00	1.148,00	0,00	0,00
12. Kumpulrejo	116,00	754,00	0,00	0,00
13. Magersari	4,00	24,80	0,00	0,00
14. Wonosari	335,00	2.110,50	0,00	0,00
15. Kartikajaya	0,00	0,00	0,00	0,00
16. Baungsari	0,00	0,00	0,00	0,00
17. Pidodo Wetan	250,00	1.625,00	0,00	0,00
18. Pidodo Kulon	234,00	1.521,00	0,00	0,00
Jumlah 2007	2.465,00	16.614,40	0,00	0,00
2006	2.565,00	16.026,00	983,00	6.150,00
2005	2.532,00	16.012,00	0,00	0,00

BPS Kabupaten Kendal

Sumber data : KCD Kecamatan Patebon

Catatan :

TABEL : 9.2

Luas Panen Dan Produksi Padi Dan Jagung
Kecamatan Patebon

Tahun : 2007

Desa	Padi		Jagung	
	Luas (Ha)	Produksi (Ton)	Luas (Ha)	Produksi (Ton)
(1)	(2)	(3)	(4)	(5)
01. Lanjl	124,00	967,20	0,00	0,00
02. Donosari	109,00	763,00	0,00	0,00
03. Margosari	103,00	669,50	0,00	0,00
04. Bulugede	243,00	1.846,80	0,00	0,00
05. Tambakrejo	171,00	932,40	5,00	27,50
06. Kebonharjo	126,00	945,00	0,00	0,00
07. Purwosari	96,00	691,20	0,00	0,00
08. Jambearum	190,00	1.235,00	0,00	0,00
09. Purwokerto	38,00	247,00	0,00	0,00
10. Sukolilan	162,00	1.134,00	0,00	0,00
11. Bangunrejo	164,00	1.148,00	0,00	0,00
12. Kumpulrejo	116,00	754,00	20,00	290,00
13. Magersari	4,00	24,80	0,00	0,00
14. Wonosari	335,00	2.110,50	295,00	1.624,00
15. Kartikajaya	0,00	0,00	173,00	940,00
16. Bangunsari	0,00	0,00	214,00	1.198,40
17. Pidodo Wetan	250,00	1.625,00	93,00	539,40
18. Pidodo Kulon	234,00	1.521,00	65,00	364,00
Jumlah 2007	2.465,00	16.614,40	865,00	4.983,30
2006	2.371,00	16.353,00	1.103,00	5.798,00
2005	2.461,00	16.754,90	1.003,00	5.317,10

BPS Kabupaten Kendal

Sumber data : KCD Kecamatan Patebon

Catatan :

TABEL : 9.3

Banyaknya Unggas
Kecamatan Patebon
Tahun : 2007

Desa	Ayam Kampung	Ayam Ras Petelur	Ayam Ras Pedaging
(1)	(2)	(3)	(4)
01. Lanji	2.350	0	0
02. Donosari	2.000	0	0
03. Margosari	3.000	0	0
04. Bulugede	2.750	0	0
05. Tambakrejo	3.300	0	0
06. Kebonharjo	2.050	0	0
07. Purwosari	2.209	0	0
08. Jambearum	4.950	0	0
09. Purwokerto	6.600	0	0
10. Sukolilan	1.950	0	0
11. Bangunrejo	1.646	0	0
12. Kumpulrejo	2.150	0	0
13. Magersari	1.450	0	0
14. Wonosari	5.150	0	0
15. Kartikajaya	1.750	0	0
16. Bangunsari	3.300	0	0
17. Pidodo Wetan	3.033	0	0
18. Pidodo Kulon	3.162	0	0
Jumlah 2007	52.800	0	0
2006	49.241	0	0
2005	38.728	0	0

BPS Kabupaten Kendal

Sumber data : Dinas Peternakan Kecamatan Patebon

Catatan :

TABEL : 9.3 (Lanjutan)

Banyaknya Unggas
Kecamatan Patebon

Tahun : 2007

Desa	Itik	Itik Manila	Burung Puyuh	Angsa
(1)	(5)	(6)	(7)	(8)
01. Lanji	5	150	0	5
02. Donosari	300	175	950	6
03. Margosari	10	145	0	13
04. Bulugede	15	175	0	34
05. Tambakrejo	100	222	0	6
06. Kebonharjo	5	64	0	20
07. Purwosari	200	41	0	8
08. Jambearum	400	75	700	7
09. Purwokerto	200	62	600	15
10. Sukolilan	10	30	0	10
11. Bangunrejo	10	61	0	10
12. Kumpulrejo	250	55	0	5
13. Magerzari	10	59	0	10
14. Wonosari	700	90	500	5
15. Kartikajaya	500	47	0	8
16. Bangunsari	10	44	0	9
17. Pidodo Wetan	500	95	1.450	8
18. Pidodo Kulon	1.070	120	800	9
Jumlah 2007	4.295	1.710	5.000	188
2006	7.575	1.004	5.150	205
2005	7.575	1.004	5.150	205

BPS Kabupaten Kendal

Sumber data : Dinas Peternakan Kecamatan Patebon
Catatan :

TABEL : 9.4

Produksi Telur Unggas
Kecamatan Patebon
Tahun : 2007

Desa	Ayam	Ayam	Itik/	Burung
	Ras	Buras	Bebek	Puyuh
(1)	(Kg)	(Kg)	(Kg)	(Kg)
	(2)	(3)	(4)	(5)
01. Lanji	0	895	280	0
02. Donosari	0	1.500	327	600
03. Margosari	0	950	280	0
04. Bulugede	0	450	900	0
05. Tambakrejo	0	1.500	850	0
06. Kebonharjo	0	2.000	230	0
07. Purwosari	0	2.000	520	0
08. Jambearum	0	2.540	570	785
09. Purwokerto	0	3.700	200	1.600
10. Sukolilan	0	1.850	225	0
11. Bangunrejo	0	1.546	290	0
12. Kumpulrejo	0	1.950	400	0
13. Magersari	0	1.200	300	0
14. Wonosari	0	3.900	1.800	750
15. Kartikajaya	0	1.617	1.250	0
16. Bangunsari	0	4.100	1.850	0
17. Pidodo Wetan	0	2.860	3.900	1.200
18. Pidodo Kulon	0	3.062	5.800	1.700
Jumlah 2007	0	37.620	19.972	6.635
2006	0	51.377	32.906	5.500
2005	0	39.132	75.018	9.530

BPS Kabupaten Kendal

Sumber data : Dinas Peternakan Kecamatan Patebon

Catatan :

TABEL : 9.5

Banyaknya Ternak
Kecamatan Patebon
Tahun : 2007

Desa	Sapi Biasa	Sapi Perah	Kerbau	Kuda
(1)	(2)	(3)	(4)	(5)
01. Lanji	2	0	6	6
02. Donosari	16	0	11	0
03. Margosari	20	0	0	6
04. Bulugede	6	0	10	6
05. Tambakrejo	8	0	0	0
06. Kebonharjo	0	0	0	0
07. Purwosari	0	0	0	0
08. Jambearum	4	0	0	0
09. Purwokerto	42	0	0	0
10. Sukolilan	0	0	0	0
11. Bangunrejo	0	0	0	0
12. Kumpulrejo	0	0	0	0
13. Magersari	0	0	0	0
14. Wonosari	62	0	7	8
15. Kartikajaya	76	0	0	0
16. Bangunsari	66	0	10	0
17. Pidodo Wetan	16	0	7	8
18. Pidodo Kulon	14	0	6	8
Jumlah 2007	332	0	57	42
2006	303	5	57	24
2005	188	0	76	11

BPS Kabupaten Kendal

Sumber data : Petugas Peternakan Kecamatan Patebon

Catatan :

TABEL : 9.5 (Lanjutan)

Banyaknya Ternak
Kecamatan Patebon
Tahun : 2007

Desa	Kambing	Domba	Rusa
(1)	(6)	(7)	(8)
01. Lanji	10	8	0
02. Donosari	7	7	0
03. Margosari	55	50	0
04. Bulugede	79	80	0
05. Tambakrejo	53	53	0
06. Kebonharjo	10	10	0
07. Purwosari	22	20	0
08. Jambearum	28	30	0
09. Purwokerto	30	34	0
10. Sukolilan	15	16	0
11. Bangunrejo	24	22	0
12. Kumpulrejo	37	38	0
13. Magersari	28	30	0
14. Wonosari	176	217	0
15. Kartikajaya	241	155	0
16. Bangunsari	240	140	0
17. Pidodo Wetan	170	170	0
18. Pidodo Kulon	150	150	0
Jumlah 2007	1.375	1.230	0
2006	1.489	1.228	0
2005	1.639	317	0

BPS Kabupaten Kendal

Sumber data : Petugas Peternakan Kecamatan Patebon

Catatan :

TABEL : 9.6

Produksi Tanaman Perdagangan
Kecamatan Patebon
Tahun : 2007

Tahun	Kelapa	Tembakau	Kapok
	(Kw)	(Kw)	(Kw)
(1)	(2)	(3)	(4)
1997	-	-	-
1998	-	-	-
1999	-	-	-
2000	-	-	-
2001	979.500	5.141	35
2002	979.875	6.220	35
2003	988.125	4.525	32
2004	988.125	4.977	32
2005	988.125	4.978	33
2006	997.932	29.400	35
2007	1.092	7.018	38

BPS Kabupaten Kendal

Sumber data : Statistik Kecamatan Patebon

Catatan :

TABEL: 9.7

Banyaknya Pemilik Tambak
Kecamatan Patebon
Tahun : 2007

Desa	Luas	Pemilik
(1)	(Ha) (2)	(Orang) (3)
01. Wonosari	232,87	59
02. Kartika Jaya	76,01	19
03. Pidodo Wetan	160,94	8
04. Pidodo Kulon	230,86	21
Jumlah 2007	700,68	107
2006	700,68	107
2005	700,68	88

BPS Kabupaten Kendal

Sumber data : Petugas Perikanan di Kecamatan Patebon

Catatan :

TABEL : 9.8

Produksi Ikan
Kecamatan Patebon
Tahun : 2007

Bulan	Produksi			
	Bandeng (Ton)	Udang (Ton)	Lele (Ton)	Rucah (Ton)
(1)	(2)	(3)	(4)	(5)
01. Januari	41,261	0,000	0,925	17,378
02. Februari	37,008	77,000	0,728	9,423
03. Maret	43,371	27,000	0,000	8,895
04. April	48,007	34,000	0,000	5,956
05. Mei	46,916	53,305	0,614	11,791
06. Juni	46,892	0,000	0,375	9,865
07. Juli	46,032	0,000	0,221	18,032
08. Agustus	43,572	0,000	0,000	14,942
09. September	38,697	2,100	0,000	13,993
10. Oktober	46,680	31,401	0,000	7,767
11. Nopember	51,197	11,994	0,396	8,129
12. Desember	51,021	10,341	0,000	10,075
Jumlah 2007	540,654	247,141	3,259	136,246

BPS Kabupaten Kendal

Sumber data : Mantri Perikanan Kecamatan Patebon
Catatan :

TABEL : 10.1
Banyaknya Industri Besar, Sedang, Kecil, RT Dan Rice Mil
Kecamatan Patebon
Tahun : 2007

Desa	Banyaknya Industri				
	Besar	Sedang	Kecil	Rumah Tangga	Rice Mil
(1)	(2)	(3)	(4)	(5)	(6)
01. Lanji	0	1	3	5	8
02. Donosari	0	0	2	6	6
03. Margosari	0	0	1	11	22
04. Bulugede	0	0	3	4	2
05. Tambakrejo	0	0	3	7	14
06. Kebonharjo	0	0	1	28	49
07. Purwosari	0	0	2	4	8
08. Jambearum	0	0	5	11	17
09. Purwokerto	0	0	2	16	37
10. Sukolilan	0	0	2	1	2
11. Bangunrejo	0	0	2	1	2
12. Kumpulrejo	0	0	2	3	7
13. Magersari	0	0	0	10	20
14. Wonosari	0	0	2	16	32
15. Kartikajaya	0	0	0	8	16
16. Bangunsari	0	0	0	5	10
17. Pidodo Wetan	0	0	1	10	20
18. Pidodo Kulon	0	0	2	13	15
Jumlah 2007	0	1	33	159	287
2006	0	1	33	159	287
2005	0	1	33	159	287

BPS Kabupaten Kendal

Sumber data : Statistik Kecamatan Patebon

Catatan :

TABEL : 10.2

Banyaknya Sarana Perdagangan
Kecamatan Patebon
Tahun : 2007

Desa	Pasar	Toko/Kios/ Warung	Restoran/ Rumah Makan /Warung Makan
(1)	(2)	(3)	(4)
01. Lanji	0	13	19
02. Donosari	0	22	3
03. Margosari	0	12	3
04. Bulugede	0	34	2
05. Tambakrejo	0	13	3
06. Kebonharjo	1	56	12
07. Purwosari	0	15	5
08. Jambearum	1	18	12
09. Purwokerto	0	22	8
10. Sukofilan	0	11	2
11. Bangunrejo	0	4	2
12. Kumpulrejo	0	8	2
13. Magersari	0	10	5
14. Wonosari	1	28	4
15. Kartikajaya	0	9	4
16. Bangunsari	0	8	3
17. Pidodo Wetan	0	24	8
18. Pidodo Kulon	1	38	3
Jumlah 2007	4	345	100
2006	4	345	100
2005	4	345	100

BPS Kabupaten Kendal

Sumber data : Monografi Kecamatan Patebon

Catatan :

TABEL : 11.1

Banyaknya Sarana Angkutan Darat
Kendaraan Bermotor
Kecamatan Patebon
Tahun : 2007

Desa	Mobil Penumpang Umum	Bus	Truk	Mobil Pribadi/ Dinas	Sepeda Motor
(1)	(2)	(3)	(4)	(5)	(6)
01. Lanji	1	0	3	4	23
02. Donosari	0	0	0	6	205
03. Margosari	3	0	9	4	301
04. Bulugede	0	0	0	9	251
05. Tambakrejo	12	0	0	12	379
06. Kebonharjo	0	15	7	328	251
07. Purwosari	0	3	12	8	105
08. Jambearum	0	5	8	28	229
09. Purwokerto	0	0	9	178	552
10. Sukolitan	4	0	0	5	127
11. Bangunrejo	0	0	0	9	183
12. Kumpulrejo	0	0	0	0	168
13. Magersari	2	0	2	0	68
14. Wonosari	7	0	0	4	34
15. Kartikajaya	0	0	0	4	96
16. Bangunsari	0	0	0	0	144
17. Pidodo Wetan	0	0	4	15	105
18. Pidodo Kulon	0	0	1	6	89
Jumlah 2007	29	23	55	620	3.310
2006	75	19	42	309	2.962
2005	75	19	42	309	2.962

BPS Kabupaten Kendal

Sumber data : Statistik Kecamatan Patebon

Catatan :

TABEL : 11.2

Banyaknya Sarana Angkutan Darat
Kendaraan Tak Bermotor
Kecamatan Patebon
Tahun : 2007

Desa	Dokar	Gerobak	Gerobak	Becak	Sepeda
		Dorong	Hewan		
(1)	(2)	(3)	(4)	(5)	(6)
01. Lanji	1	0	0	3	28
02. Donosari	0	0	0	10	191
03. Margosari	1	0	0	4	400
04. Bulugede	2	0	0	35	421
05. Tambakrejo	0	0	0	12	1.015
06. Kebonharjo	0	0	0	17	740
07. Purwosari	1	0	0	9	216
08. Jambearum	0	12	0	27	762
09. Purwokerto	0	0	0	77	2.061
10. Sukolilan	0	0	0	5	229
11. Bangunrejo	0	0	0	6	275
12. Kumpulrejo	2	0	0	3	528
13. Magersari	5	1	0	9	210
14. Wonosari	20	0	0	20	405
15. Kartikajaya	1	0	0	0	42
16. Bangunsari	4	3	0	6	502
17. Pidodo Wetan	4	7	0	29	775
18. Pidodo Kulon	2	1	0	6	789
Jumlah 2007	43	24	0	278	9.589
2006	49	77	1	322	9.681
2005	49	77	1	322	8.664

BPS Kabupaten Kendal

Sumber data : Statistik Kecamatan Patebon
Catatan :

TABEL : 12.1
Banyaknya Televisi, Radio, Listrik PLN Dan Telephon
Kecamatan Patebon
Tahun : 2007

Desa	TV	Radio	Listrik PLN	Telephon
(1)	(2)	(3)	(4)	(5)
01. Lanji	71	21	322	0
02. Donosari	185	49	174	0
03. Margosari	389	115	274	0
04. Bulugede	481	315	282	0
05. Tambakrejo	672	781	373	0
06. Kebonharjo	980	391	1.027	56
07. Purwosari	215	65	388	43
08. Jambearum	453	271	506	24
09. Purwokerto	1.042	802	784	72
10. Sukolilan	119	42	563	7
11. Bangunrejo	257	137	176	0
12. Kumpulrejo	147	307	254	0
13. Magersari	168	20	102	1
14. Woosari	431	82	434	29
15. Kartikajaya	311	135	264	0
16. Bangunsari	165	62	326	0
17. Pidodo Wetan	197	175	294	28
18. Pidodo Kulon	705	175	217	19
Jumlah 2007	6.988	3.945	6.760	279
2006	6.023	3.948	6.760	279
2005	4.213	2.143	6.760	279

BPS Kabupaten Kendal

Sumber data : Statistik Kecamatan Patebon

Catatan :

TABEL : 12.2

**Jenis Permukaan, Kondisi, Dan Kelas Jalan
Kecamatan Patebon**

Tahun : 2007

Keadaan	Panjang Jalan		
	2005	2006	2007
	(Km)	(Km)	(Km)
(1)	(2)	(3)	(4)
I. Jenis Permukaan			
a. Aspal	28,30	62,30	62,30
b. Kerikil	22,50	78,40	78,40
c. Tanah	7,00	0,00	0,00
d. Lainnya			
Jumlah	57,80	140,70	140,70
II. Kondisi Jalan			
a. Baik	28,30	58,30	58,30
b. Sedang	22,50	82,40	82,40
c. Rusak	7,00	0,00	0,00
d. Rusak Berat			
Jumlah	57,80	140,70	140,70
III. Kelas Jalan			
	6,00	6,00	6,00
a. Kelas I	0,00	0,00	0,00
b. Kelas II	32,80	32,80	32,80
c. Kelas III	0,00	0,00	0,00
d. Kelas IIIA	0,00	0,00	0,00
e. Kelas IV	0,00	0,00	0,00
d. Kelas V	0,00	0,00	0,00
e. Lainnya	19,00	101,90	101,90
Jumlah	57,80	140,70	140,70

BPS Kabupaten Kendal

Sumber data : Kantor Kecamatan Patebon

Catatan :

TABEL : 12.3

Banyaknya Jembatan Desa
Kecamatan Patebon
Tahun : 2007

Desa	Jembatan			
	Besi	Beton	Kayu	Bambu
(1)	(2)	(3)	(4)	(5)
01. Lanji	-	9	2	-
02. Donosari	-	14	-	-
03. Margosari	-	6	-	-
04. Bulugede	-	15	-	1
05. Tambakrejo	-	-	-	-
06. Kebonharjo	-	7	-	-
07. Purwosari	-	3	-	1
08. Jambearum	1	-	-	-
09. Purwokerto	4	11	2	2
10. Sukolilan	-	2	1	-
11. Bangunrejo	-	1	-	-
12. Kumpulrejo	-	6	-	-
13. Magersari	-	-	-	-
14. Wonosari	-	16	3	1
15. Kartikajaya	1	2	-	5
16. Bangunsari	-	-	-	-
17. Pidodo Wetan	-	12	1	-
18. Pidodo Kulon	-	3	-	-
Jumlah 2007	6	107	9	10
2006	6	107	9	10
2005	6	107	9	10

BPS Kabupaten Kendal

Sumber data : Kantor Kecamatan Patebon

Catatan :

TABEL : 13.1

**Banyaknya Lapangan Olahraga
Kecamatan Patebon
Tahun : 2007**

Desa	Sepak Bola	Volley	Bulu Tangkis	Tenis
(1)	(2)	(3)	(4)	(5)
01. Lanji	1	1	4	0
02. Donosari	0	1	1	0
03. Margosari	1	1	3	0
04. Bulugede	1	2	1	0
05. Tambakrejo	1	3	2	0
06. Kebonharjo	1	5	3	0
07. Purwosari	0	4	1	0
08. Jambearum	1	4	4	0
09. Purwokerto	2	3	3	2
10. Sukoilan	0	1	4	0
11. Bangunrejo	0	1	2	0
12. Kumpulrejo	0	3	3	0
13. Magersari	1	0	0	0
14. Wonosari	0	1	3	0
15. Kartikajaya	0	3	1	0
16. Bangunsari	1	1	1	0
17. Pidodo Wetan	0	2	2	0
18. Pidodo Kulon	1	3	2	0
Jumlah 2007	11	39	40	2
2006	11	39	40	2
2005	11	39	40	2

BPS Kabupaten Kendal

Sumber data : Kantor Kecamatan Patebon

Catatan :

TABEL : 14.1

Banyaknya Surat Pemberitahuan Pajak Terdaftar
Kecamatan Patebon

Tahun : 2007

Desa	Banyaknya	
	Surat Pemberitahuan Pajak Terdaftar	
(1)	(2)	
01. Lanji		1.303
02. Donosari		1.514
03. Margosari		1.553
04. Bulugede		2.115
05. Tambakrejo		1.966
06. Kebonharjo		2.596
07. Purwosari		1.483
08. Jambearum		2.099
09. Purwokerto		1.858
10. Sukolilan		1.010
11. Bangunrejo		789
12. Kumpulrejo		1.356
13. Magersari		362
14. Wonosari		2.860
15. Kartikajaya		694
16. Bangunsari		789
17. Pidodo Wetan		2.379
18. Pidodo Kulon		2.323
	Jumlah 2007	29.049
	2006	28.982
	2005	28.371

BPS Kabupaten Kendal

Sumber data : Kantor Kecamatan Patebon

Catatan :

TABEL : 14.2

Pemasukan Pajak Bumi Dan Bangunan
Kecamatan Patebon

Tahun : 2007

Desa	Pemasukan PBB	
	(1)	(2)
01. Lanji		30.113,43
02. Donosari		27.533,00
03. Margosari		16.182,00
04. Bulagede		31.256,57
05. Tambakrejo		21.081,25
06. Kebonharjo		35.000,84
07. Purwosari		24.258,47
08. Jambearum		59.132,69
09. Purwokerto		32.918,17
10. Sukolijan		19.797,78
11. Bangunrejo		12.113,82
12. Kumpulrejo		15.117,67
13. Magersari		3.688,62
14. Wonosari		50.818,14
15. Kartikajaya		21.876,70
16. Bangunsari		12.002,97
17. Pidodo Wetan		36.283,91
18. Pidodo Kulon		35.459,57
Jumlah 2007		484.635,60
2006		237.991,76
2005		457.712,11

BPS Kabupaten Kendal

Sumber data : Kantor Kecamatan Patebon

Catatan : *) Data Belum Tersedia