

Katalog/Catalog: 1102001.3674060

KECAMATAN PONDOK AREN DALAM ANGKA *PONDOK AREN IN FIGURES* 2022

<https://tangselkota.bps.go.id>



**BADAN PUSAT STATISTIK
KOTA TANGERANG SELATAN**
Statistics of Tangerang Selatan Municipality

**KECAMATAN
PONDOK AREN
DALAM ANGKA**
*PONDOK AREN SUBDISTRICT
IN FIGURES*

<https://tangselkota.bps.go.id>

Kecamatan Pondok Aren Dalam Angka *Pondok Aren Subdistrict in Figures* 2022

ISSN/ISBN :-

No. Publikasi/Publication Number: 36740.2209

Katalog/Catalog: 1102001.3674060

Ukuran Buku/Book Size: 14,8 X 21 cm

Jumlah Halaman/Number of Pages: xxviii + 86 halaman/pages

Naskah/Manuscript:

BPS Kota Tangerang Selatan

BPS-Statistic of Tangerang Selatan Municipality

Penyunting/Editor:

BPS Kota Tangerang Selatan

BPS-Statistic of Tangerang Selatan Municipality

Desain Cover oleh/Cover Designed by:

Seksi Integrasi Pengolahan dan Diseminasi Statistik

Integrated Processing and Statistics Dissemination Section

Ilustrasi Kover/Cover Illustration:

-

Penerbit/Published by:

BPS Kota Tangerang Selatan / *BPS-Statistic of Tangerang Selatan Municipality*

Pencetak/Printed by:

Badan Pusat Statistik

Sumber Ilustrasi/Graphics by: -

Dilarang mengumumkan, mendistribusikan, mengkomunikasikan, dan/atau menggandakan sebagian atau seluruh isi buku ini untuk tujuan komersial tanpa izin tertulis dari Badan Pusat Statistik

Prohibited to announce, distribute, communicate, and/or copy part of all this book for commercial purpose without permission from BPS-Statistics Indonesia

TIM PENYUSUN/TEAM MEMBERS

Pengarah/Director

Ir. Dadang ahdiat

Penanggung Jawab/Persons in Charge

Ir. Dadang ahdiat

Penyunting/Editors

Adam Kurniawan, SST • Fahria SST, M.Si

Pengolah Data dan Penulis Naskah/Data Processor and Writers

Cecep Saipudin • Adam Kurniawan, SST

Penata Letak/Layout Designers

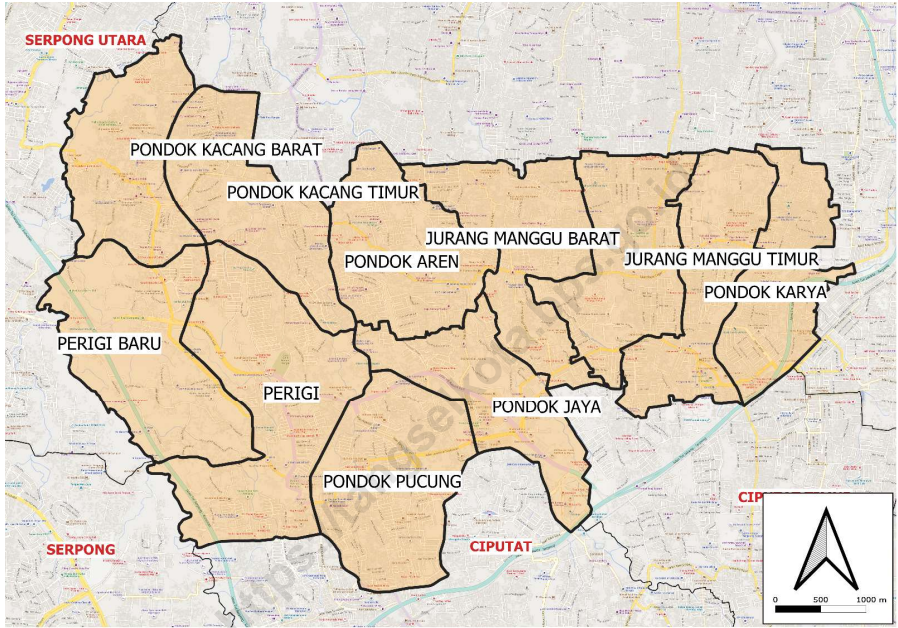
Adam Kurniawan, SST

KONTRIBUTOR DATA/DATA CONTRIBUTORS

1. Badan Pusat Statistik/*BPS-Statistics Indonesia*
2. Dinas Kependudukan dan Pencatatan Sipil Kota Tangerang Selatan
3. Kantor Kecamatan Pondok Aren Kota Tangerang Selatan

<https://tangselkota.bps.go.id>

PETA WILAYAH KECAMATAN PONDOK AREN
MAP OF PONDOK AREN SUBDISTRICT



KEPALA BPS KOTA TANGERANG SELATAN
CHIEF STATISTICIAN OF TANGERANG SELATAN MUNICIPALITY



Ir. DADANG AHDIAT



KATA PENGANTAR

Kecamatan Pondok Aren dalam Angka merupakan publikasi tahunan yang diterbitkan oleh BPS Kota Tangerang Selatan. Kami menyadari bahwa publikasi ini belum sepenuhnya memenuhi harapan pihak pemakai data khususnya para perencana namun diharapkan dapat membantu melengkapi penyusunan rencana pembangunan di Kota Tangerang Selatan. Sumber data dari publikasi ini berasal dari survei potensi desa dan data sekunder dari kantor kecamatan Pondok Aren

Publikasi ini dapat terwujud berkat bantuan dari berbagai pihak baik instansi pemerintah maupun swasta. Penghargaan dan terima kasih yang sebesar – besarnya disampaikan kepada semua pihak yang telah memberikan bantuan.

Publikasi ini telah disiapkan sebaik-baiknya namun mungkin masih ada kekurangan dan kesalahan yang terjadi. Kami mengharapkan tanggapan dan saran yang bersifat konstruktif dari para pemakai untuk perbaikan publikasi ini.

Pondok Aren , September 2022
Kepala BPS
Kota Tangerang Selatan

Ir. Dadang Ahdiat



PREFACE

Pondok Aren in Figures is an annual publication written by BPS-Statistics of Tangerang Selatan Municipality. Honestly, this publication has not perfect yet and has not filled the user's hope, especially for the planners yet, but hopely it can help to equip compilation of development planning in this new regency. The data for this publication is from Survei Potesi Desa (Podes) and another secondary data.

This comprehensive publication has been made possible with the assistance and contribution from several governmental institutions and private organizations. To all parties who have been involved in the preparation of this publication, I would like to express my sincerest appreciation and gratitude.

Comments and constructive suggestions for the improvement of this publication are always welcome.

*Pondok Aren , September 2022
Chief Statistician of
Tangerang Selatan Municipality*

Ir. Dadang Ahdiat

DAFTAR ISI/CONTENTS

	Halaman <i>Page</i>
Kata Pengantar.....	xi
Preface.....	xii
Daftar Isi/ Contents	xiii
Daftar Tabel/ List of Tables	xv
Daftar Gambar/ List of Figures	xxii
Penjelasan Umum/ Explanatory Notes	xxv
Daftar Singkatan/ List of Abbreviation	xxvii
1. Geografi dan Iklim/ <i>Geography and Climate</i>	1
2. Pemerintahan/ <i>Government</i>	11
3. Penduduk/ <i>Population</i>	19
4. Sosial dan Kesejahteraan Rakyat/ <i>Social and Welfare</i>	27
5. Pertanian/ <i>Agriculture</i>	53
6. Pariwisata, Transportasi, dan Komunikasi/ <i>Tourism, Transportation, and Communication</i>	65
7. Perbankan, Koperasi, dan Perdagangan/ <i>Banking, Cooperative, and Trade</i> 75	

DAFTAR TABEL/LIST OF TABLES

Halaman
Page

1.	GEOGRAFI DAN IKLIM/GEOGRAPHY AND CLIMATE	
1.1	KEADAAN GEOGRAFI GEOGRAPHY CONDITION	
1.1.1	Luas Daerah Menurut Desa/Kelurahan di Kecamatan Pondok Aren, 2021 <i>Total Area by Villages/Kelurahan in Pondok Aren Subdistrict, 2021.....</i>	6
1.1.2	Jarak ke Ibukota Kecamatan dan Ibukota Kabupaten/Kota Menurut Desa/Kelurahan di Kecamatan Pondok Aren (km), 2021 <i>Distance to the Subdistrict Capital and Regency/Municipal Capital by Villages/Kelurahan in Pondok Aren Subdistrict (km), 2021</i>	7
1.1.3	Potensi Fisik Dasar Kecamatan Pondok Aren 2021 <i>Base Physical Potency of Pondok Aren Subdistrict. 2021</i>	8
1.2	KEADAAN IKLIM CLIMATE CONDITION	
1.2.1	Ketinggian Wilayah Kelurahan di Kecamatan Pondok Aren, 2021 <i>Altitude of Urban Village in Pondok Aren Subdistrict,2021</i>	9
1.2.2	Jarak ke Ibukota Kecamatan dan Ibukota Kabupaten/Kota Menurut Desa/Kelurahan di Kecamatan Pondok Aren (km), 2021 <i>Distance to the Subdistrict Capital and Regency/Municipal Capital by Villages/Kelurahan in Pondok Aren Subdistrict (km), 2021</i>	10
2.	PEMERINTAHAN/GOVERNMENT	
2.1	WILAYAH ADMINISTRATIF ADMINISTRATIVE AREA	
2.1.1	Jumlah Rukun Warga (RW) dan Rukun Tetangga (RT) Menurut Desa/Kelurahan di Kecamatan Pondok Aren, 2021 <i>Number of Rukun Warga and Rukun Tetangga by Villages/ Kelurahan in Pondok Aren Subdistrict, 2021</i>	15
2.2	SUMBER DAYA MANUSIA HUMAN RESOURCES	
2.2.1	Jumlah Pegawai Negeri Sipil Menurut Pemerintah Daerah dan Jenis Kelamin, 2021	

	Halaman Page
	16
2.2.2	17
2.2.3	18
3.	
3.1	24
3.2	26
4.	
4.1	
4.1.1	32
4.1.2	33

4.1.3	Jumlah Guru Menurut Tingkat Pendidikan di Kecamatan Pondok Aren, 2020/2021 dan 2021/2022 <i>Number of Teachers by Educational Level in Pondok Aren Subdistrict, 2020/2021 and 2021/2022</i>	34
4.1.4	Jumlah Murid Menurut Tingkat Pendidikan di Kecamatan Pondok Aren, 2020/2021 dan 2021/2022 <i>Number of Pupils by Educational Level in Pondok Aren Subdistrict, 2020/2021 and 2021/2022</i>	35
4.2	KESEHATAN HEALTH	
4.2.1	Banyaknya Desa ¹ /Kelurahan yang Memiliki Sarana Kesehatan Menurut Jenis Sarana Kesehatan di Kecamatan Pondok Aren, 2019–2021 <i>Number of Villages¹/Kelurahan Health Facilities by Type of Health Facilities in Pondok Aren Subdistrict, 2019–2021</i>	36
4.2.2	Banyaknya Warga Penderita Kekurangan Gizi Menurut Desa/Kelurahan di Kecamatan Pondok Aren, 2020 <i>Number of People with Malnutrition by Villages/Kelurahan in Pondok Aren Subdistrict, 2020</i>	37
4.3	PERUMAHAN DAN LINGKUNGAN HOUSING AND ENVIRONMENT	
4.3.1	Banyaknya Desa/Kelurahan Menurut Sumber Air Minum Sebagian Besar Keluarga di Kecamatan Pondok Aren, 2019–2021 <i>Number of Villages/Kelurahan by Drinking Water Source of Majority Family in Pondok Aren Subdistrict, 2019–2021</i>	38
4.3.2	Banyaknya Keluarga Menurut Desa/Kelurahan dan Jenis Pengguna Listrik di Kecamatan Pondok Aren, 2021 <i>Number of Family by Villages/Kelurahan and Type of Electricity Consumer in Pondok Aren Subdistrict, 2021</i>	39
4.3.3	Banyaknya Desa/Kelurahan Menurut Sumber Penerangan Jalan Utama Desa/Kelurahan di Kecamatan Pondok Aren, 2019–2021 <i>Number of Villages/Kelurahan by Source of Villages/Kelurahan's Main Street Illumination in Pondok Aren Subdistrict, 2019–2021</i>	40
4.3.4	Banyaknya Desa/Kelurahan Menurut Penggunaan Fasilitas Tempat Buang Air Besar Sebagian Besar Keluarga di Kecamatan Pondok Aren, 2019–2021	

	<i>Number of Villages/Kelurahan by Toilet Facility Used by Majority Family in Pondok Aren Subdistrict, 2019–2021</i>	41
4.3.5	Banyaknya Desa/Kelurahan Menurut Jenis Bahan Bakar untuk Memasak yang Digunakan Sebagian Besar Keluarga di Kecamatan Pondok Aren, 2021 <i>Number of Villages/Kelurahan by Type of Cooking Fuel Used by Majority Family in Pondok Aren Subdistrict, 2021</i>	42
4.4	AGAMA DAN SOSIAL LAINNYA RELIGION AND OTHER SOCIAL AFFAIRS	
4.4.1	Jumlah Tempat Peribadatan Menurut Desa/Kelurahan di Kecamatan Pondok Aren, 2021 <i>Number of Worship Places by Villages/Kelurahan in Pondok Aren Subdistrict, 2021</i>	43
4.4.2	Banyaknya Kejadian Bencana Alam Menurut Desa/Kelurahan dan Jenis Bencana Alam di Kecamatan Pondok Aren, 2020 <i>Number of Natural Disaster Events by Villages/Kelurahan and Type of Natural Disaster in Pondok Aren Subdistrict, 2020</i>	44
4.4.3	Banyaknya Korban Jiwa Akibat Bencana Alam Menurut Desa/Kelurahan dan Jenis Bencana Alam di Kecamatan Pondok Aren, 2020 <i>Number of Fatalities Due to Natural Disasters by Villages/Kelurahan and Type of Natural Disaster in Pondok Aren Subdistrict, 2020</i>	47
4.4.4	Keberadaan Fasilitas/Upaya Antisipasi/Mitigasi Bencana Alam Menurut Desa/Kelurahan di Kecamatan Pondok Aren, 2021 <i>Existence of Facilities/Efforts for Anticipation/Mitigation of Natural Disasters by Villages/Kelurahan by Villages/Kelurahan in Pondok Aren Subdistrict, 2021</i>	50
4.4.5	Banyaknya Desa/Kelurahan yang Memiliki Kelompok Kegiatan Olahraga Menurut Jenis Olahraga dan Ketersediaan Fasilitas/Lapangan Olahraga di Kecamatan Pondok Aren, 2021 <i>Number of Villages/Kelurahan Having Sport Activities Groups by Type of Sport and Availability of Sport Facilities/Fields in Pondok Aren Subdistrict, 2021</i>	52

5. PERTANIAN/AGRICULTURE

5.1	Luas Panen Tanaman Sayuran dan Buah-buahan Semusim Menurut Jenis Tanaman di Kecamatan Pondok Aren (ha), 2021 <i>Harvested Area of Seasonal Vegetables and Fruits by Kind of Plant in Pondok Aren Subdistrict (ha), 2021</i>	58
5.2	Produksi Tanaman Sayuran dan Buah-buahan Semusim Menurut Jenis Tanaman di Kecamatan Pondok Aren (kuintal), 2021 <i>Production of Seasonal Vegetables and Fruits by Kind of Plant in Pondok Aren Subdistrict (quintal), 2021</i>	59
5.3	Luas Panen Tanaman Biofarmaka Menurut Jenis Tanaman di Kecamatan Pondok Aren (m ²), 2021 <i>Harvested Area of Medicinal Plants by Kind of Plant in Pondok Aren Subdistrict (m²), 2021</i>	60
5.4	Produksi Tanaman Biofarmaka Menurut Jenis Tanaman di Kecamatan Pondok Aren (kg), 2021 <i>Production of Medicinal Plants by Kind of Plant in Pondok Aren Subdistrict (kg), 2021</i>	61
5.5	Luas Panen Tanaman Hias Menurut Jenis Tanaman di Kecamatan Pondok Aren (m ²), 2021 <i>Harvested Area of Ornamental Plants by Kind of Plant in Pondok Aren Subdistrict (m²), 2021</i>	62
5.6	Produksi Tanaman Hias Menurut Jenis Tanaman di Kecamatan Pondok Aren (tangkai), 2021 <i>Production of Ornamental Plants by Kind of Plant n Pondok Aren Subdistrict (stalks), 2021</i>	63
5.7	Produksi Buah-Buahan dan Sayuran Tahunan Menurut Jenis Tanaman di Kecamatan Pondok Aren (kuintal), 2021 <i>Production of Annual Fruits and Vegetables by Kind of Plant in Pondok Aren Subdistrict (quintal), 2021</i>	64
6.	PARIWISATA, TRANSPORTASI, DAN KOMUNIKASI/TOURISM, TRANSPORTATION, AND COMMUNICATION	
6.1	PARIWISATA TOURISM	
6.1.1	Jumlah Sarana Akomodasi Menurut Desa/Kelurahan dan Jenis Akomodasi di Kecamatan Pondok Aren, 2021	

	<i>Number of Accomodation Facilities by Villages/Kelurahan and Type of Accomodation in Pondok Aren Subdistrict, 2021</i>	69
6.2	TRANSPORTASI TRANSPORTATION	
6.2.1	Prasarana dan Sarana Transportasi Antar Desa/Kelurahan Menurut Desa/Kelurahan di Kecamatan Pondok Aren, 2021 <i>Inter-Villages/Kelurahan Transportation Infrastructure and Facilities by Villages/Kelurahan in Pondok Aren Subdistrict, 2021</i>	70
6.3	KOMUNIKASI COMMUNICATION	
6.2.2	Keberadaan Kantor Pos/Pos Pembantu/Rumah Pos, Pos Keliling, dan Perusahaan/Agen Jasa Ekspedisi Swasta Menurut Desa/Kelurahan di Kecamatan Pondok Aren, 2021 <i>Number of Post Office/Subsidiary of Post Office, Mobile Portal Service, Private Expedition Service Company by Villages/Kelurahan in Pondok Aren Subdistrict, 2021</i>	72
6.3.1	Jumlah Menara Telepon seluler dan Operator Layanan Komunikasi Telepon Seluler Menurut Desa/ Kelurahan di Kecamatan Pondok Aren, 2021 <i>Number of Base Transceiver Station (BTS) and Cellular Phone Communication Service Operators by Villages/Kelurahan in Pondok Aren Subdistrict, 2021</i>	73
6.3.2	Kekuatan Sinyal Telepon Seluler dan Jenis Sinyal Internet Telepon Seluler Menurut Desa/ Kelurahan di Kecamatan Pondok Aren, 2021 <i>The Strenght of Celular Phone Signal by Villages/Kelurahan in Pondok Aren Subdistrict, 2021</i>	74
7.	PERBANKAN, KOPERASI, DAN PERDAGANGAN/BANKING, COOPERATIVE, AND TRADE	
7.1	Banyaknya Sarana Lembaga Keuangan Bank Menurut Desa/ Kelurahan dan Jenis Bank di Kecamatan Pondok Aren, 2021 <i>Number of Bank by Villages/Kelurahan and Type of Bank in Pondok Aren Subdistrict, 2021</i>	79

7.2	Banyaknya Koperasi Aktif Menurut Menurut Desa/Kelurahan dan Jenis Koperasi di Kecamatan Pondok Aren, 2021 <i>Number of Cooperative by Villages/Kelurahan and Type of Cooperative in Pondok Aren Subdistrict, 2021</i>	80
7.3	Banyaknya Sarana Perdagangan Menurut Desa/Kelurahan dan Jenis Sarana Perdagangan di Kecamatan Pondok Aren, 2021 <i>Number of Trade Facilities by Villages/Kelurahan and Type of Trade Facilities in Pondok Aren Subdistrict, 2021</i>	82

<https://tangselkota.bps.go.id>

DAFTAR GAMBAR/LIST OF FIGURES

		Halaman Page
1.1	Luas Daerah menurut Desa/Kelurahan (%), 2021 <i>Total Area by Village/Kelurahan (%), 2021</i>	4
1.2	Jarak ke Ibukota Kecamatan Menurut Desa/ Kelurahan di Kecamatan Pondok Aren(km), 2021 <i>Distance to the Subdistrict Capital by Village/ Kelurahan in Pondok Aren Subdistrict (km), 2021</i>	5
2.1	Jumlah Rukun Tetangga di kecamatan Pondok Aren per-Kelurahan, 2021 <i>Number of Neighbourhood in Pondok Aren Subdistrict pe Urban Village, 2021</i>	13
2.2	Jumlah Pegawai Negeri Sipil Menurut Pemerintah Daerah dan Jenis Kelamin, 2021 <i>Number of Civil Servants by Local Government and Sex, 2021</i>	14
3.1	Jumlah Penduduk Kecamatan Pondok Aren menurut Kelurahan dan jenis Kelamin, 2021 <i>Population of Pondok Aren Subdistrict by urban village and sex, 2021</i>	22
3.2	Persentase jumlah Penduduk Kecamatan Pondok Aren menurut Kelurahan, 2021 <i>Percentage of population Pondok Aren Subdistrict by Urban Village, 2021</i>	23
4.1	Jumlah Sekolah Menurut Tingkat Pendidikan di Kecamatan Pondok Aren, 2020/2021 dan 2021/2022 <i>Number of Schools by Educational Level in Pondok Aren Subdistrict, 2020/2021 and 2021/2022</i>	30
4.2	Banyaknya Keluarga Menurut Desa/Kelurahan dan Jenis Pengguna Listrik di Kecamatan Pondok Aren, 2021 <i>Number of Family by Villages/Kelurahan and Type of Electricity Consumer in Pondok Aren Subdistrict, 2021</i>	31
5.1	Produksi Buah-Buahan dan Sayuran Tahunan Menurut Jenis Tanaman di Kecamatan Pondok Aren (kuintal), 2021 <i>. Production of Annual Fruits and Vegetables by Kind of Plant in Pondok Aren Subdistrict (quintal), 2021</i>	56

6.1	Jumlah Menara Telepon seluler dan Operator Layanan Komunikasi Telepon Seluler Menurut Desa/ Kelurahan di Kecamatan Pondok Aren, 2021 <i>Number of Base Transceiver Station (BTS) and Cellular Phone Communication Service Operators by Villages/Kelurahan in Pondok Aren Subdistrict, 2021</i>	68
7.1	Banyaknya Sarana Lembaga Keuangan Bank Menurut Desa/ Kelurahan dan Jenis Bank di Kecamatan Pondok Aren, 2021 <i>Number of Bank by Villages/Kelurahan and Type of Bank in Pondok Aren Subdistrict, 2021</i>	78

<https://tangselkota.bps.go.id>

PENJELASAN UMUM/EXPLANATORY NOTES

Tanda-tanda, satuan-satuan, dan lain-lainnya yang digunakan dalam publikasi ini adalah sebagai berikut:

Symbols, measurement units, and acronyms which are used in this publication, are as follows:

1. TANDA-TANDA/SYMBOLS

Data tidak tersedia/ <i>Data not available</i>	: ...
Tidak ada atau nol / <i>Null or zero</i>	: -
Data dapat diabaikan/ <i>Data negligible</i>	: 0
Tanda decimal/ <i>Decimal point</i>	: ,
Data tidak dapat ditampilkan/ <i>Not applicable</i>	: NA
Angka estimasi/ <i>Estimated figures</i>	: e
Angka diperbaiki/ <i>Revised figures</i>	: r
Angka sementara/ <i>Preliminary figures</i>	: x
Angka sangat sementara/ <i>Very preliminary figures</i>	: xx
Angka sangat sangat sementara/ <i>Very very preliminary figures</i>	: Pondok Aren

2. SATUAN/UNITS

barel/ <i>barrel</i>	: 158,99 liter/ <i>litres</i> = 1/6,2898 m ³
hektar (ha)/ <i>hectare (ha)</i>	: 10 000 m ²
kilometer (km)/ <i>kilometres (km)</i>	: 1 000 meter/ <i>meters (m)</i>
knot/ <i>knot</i>	: 1,8523 km/jam (<i>km/hour</i>)
kuintal/ <i>quintal</i>	: 100 kg
KWh	: 1 000 Watt hour
MWh	: 1 000 KWh
liter (untuk beras)/ <i>litre (for rice)</i>	: 0,80 kg
MMSCF	: 1/35,3 m ³
metrik ton (m.ton)/ <i>metric ton (m. ton)</i>	: 0,98421 long ton = 1 000 kg
ons/ <i>ounce</i>	: 28,31 gram/ <i>grams</i>
ton	: 1 000 kg

Satuan lain: buah, dus, butir, helai/lembar, kaleng, batang, pulsa, ton kilometer (ton-km), jam, menit, persen (%).

Other units: unit, pack, pieces, sheet, tin, pulse, ton-kilometres(ton-km), hour, minute, percent (%).

Perbedaan angka di belakang koma disebabkan oleh pembulatan angka.
The difference in decimal numbers is caused by rounding.

DAFTAR SINGKATAN/LIST OF ABBREVIATION

SI	: Stasiun Iklim/ <i>Climate Station</i>
SMPK	: Stasiun Meterologi Pertanian Khusus/ <i>Special Agricultural Meteorological Station</i>
t.t	: Tempat tidur/ <i>Bed</i>
BCG	: Bacillus Calmette Guerin
DPT	: Difteri, Pertusis, Tetanus/ <i>Diphtheria, Tetanus, and Pertussis</i>
TT	: Tetanus Toxoid
IOT	: Industri Obat Tradisional/ <i>Traditional Medicine Industry</i>
IKOT	: Industri Kecil Obat Tradisional/ <i>Traditional Medicine Small Industry</i>
Alkes	: Alat kesehatan/ <i>Health Kits</i>
PKRT	: Perbekalan Kesehatan Rumah tangga/ <i>Household Health Logistics</i>
Kompl	: Komplemen/ <i>Complement</i>
IRTP	: Industri Pangan Produksi Rumah Tangga/ <i>Foods Home Industry</i>
PBF	: Pedagang Besar Farmasi/ <i>Pharmacy Whole-seller</i>
GFK	: Gudang Farmasi Kab/Kota/Regency/ <i>Municipality Pharmacy Warehouse</i>
RB	: Rumah Bersalin/ <i>Delivery House</i>
Pustu	: Puskesmas pembantu/ <i>Auxiliary Public Health Center</i>
BP	: Balai Pengobatan/ <i>Polyclinic</i>
TPS	: Tempat Pembuangan Sampah Sementara / <i>landfill</i>
Jamkesmas	: Jaminan kesehatan masyarakat miskin/ <i>Poor public health insurance</i>
PJKMU	: Program Jaminan Kesehatan Masyarakat Umum/ <i>General Public Health Insurance Program</i>
SIUP	: Surat Ijin Usaha Perdagangan/ <i>Trading Permission Letter</i>
TDP	: Tanda Daftar Perusahaan/ <i>Company Registration Identity</i>
API	: Angka Pengenal Importir/ <i>Importer's Identity Number</i>

01

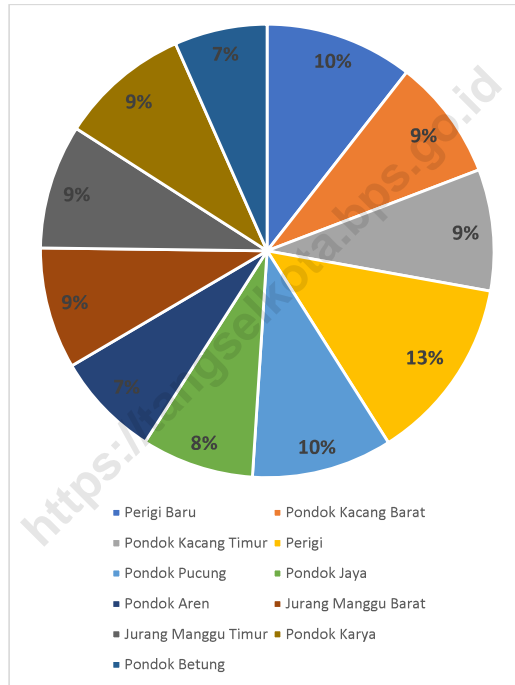
**GEOGRAFI DAN IKLIM
GEOGRAPHY AND CLIMATE**

<https://tangselkota.bps.go.id>

<https://tangselkota.bps.go.id>

Gambar 1.1
Figures

Luas Daerah menurut Desa/Kelurahan (%), 2021
Total Area by Village/Kelurahan (%), 2021

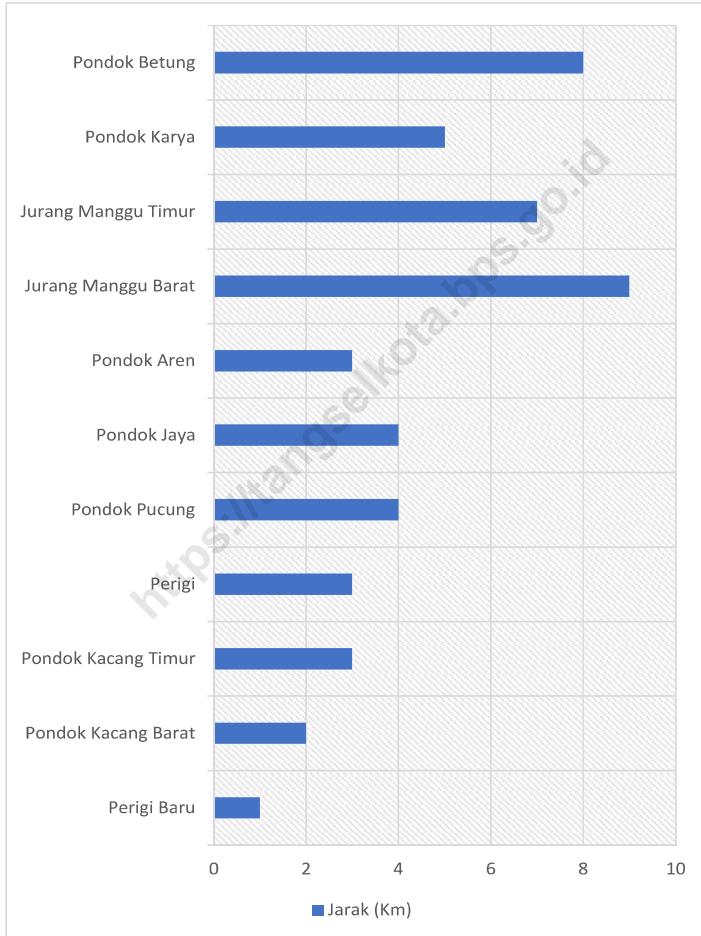


Catatan/Note: Luas wilayah perkecamatan belum menggunakan peraturan daerah No 9 tahun 2019

Sumber/Source: BPS Kota Tangerang Selatan / BPS-Statistics of Tangerang Selatan Municipality Undang-undang No 51 tahun 2008,

Gambar 1.2
Figures

Jarak ke Ibukota Kecamatan Menurut Desa/ Kelurahan di Kecamatan Pondok Aren(km), 2021
Distance to the Subdistrict Capital by Village/ Kelurahan in Pondok Aren Subdistrict (km), 2021



Catatan/Note: ...

Sumber/Source: BPS, Pendataan Potensi Desa (Podes) 2021/BPS-Statistics Indonesia, Village Potential Data Collecting

1.1 KEADAAN GEOGRAFI GEOGRAPHY CONDITION

Tabel 1.1.1 **Luas Daerah Menurut Desa/Kelurahan di Kecamatan Pondok Aren, 2021**
Table 1.1.1 **Total Area by Villages/Kelurahan in Pondok Aren Subdistrict, 2021**

Desa/Kelurahan Village/Kelurahan	Luas Total Area	Persentase terhadap Luas Kecamatan (km ² /sq.km) Percentage to Subdistrict Area
(1)	(2)	(3)
Perigi Baru	3.15	10.54
Pondok Kacang Barat	2.58	8.63
Pondok Kacang Timur	2.59	8.67
Perigi	3.94	13.18
Pondok Pucung	3	10.04
Pondok Jaya	2.39	8.00
Pondok Aren	2.24	7.49
Jurang Manggu Barat	2.59	8.67
Jurang Manggu Timur	2.65	8.87
Pondok Karya	2.78	9.30
Pondok Betung	1.98	6.62
Kecamatan Pondok Aren	29.89	100.00

Catatan/Note: Luas wilayah perkecamatan belum menggunakan peraturan daerah No 9 tahun 2019

Sumber/Source: BPS Kota Tangerang Selatan / BPS-Statistics of Tangerang Selatan Municipality Undang-undang No 51 tahun 2008,

Tabel
Table 1.1.2

**Jarak ke Ibukota Kecamatan dan Ibukota Kabupaten/
Kota Menurut Desa/Kelurahan di Kecamatan Pondok Aren
(km), 2021**
*Distance to the Subdistrict Capital and Regency/Municipal
Capital by Villages/Kelurahan in Pondok Aren Subdistrict*

Desa/Kelurahan Village/ Kelurahan	Jarak ke Ibukota Kecamatan Distance to Subdistrict Capital	Jarak ke Ibukota Kabupaten/Kota Distance to Regency/Municipal Capital
(1)	(2)	(3)
Perigi Baru	1	20
Pondok Kacang Barat	2	18
Pondok Kacang Timur	3	20
Perigi	3	9
Pondok Pucung	4	15
Pondok Jaya	4	15
Pondok Aren	3	15
Jurang Manggu Barat	9	18
Jurang Manggu Timur	7	10
Pondok Karya	5	20
Pondok Betung	8	10

Catatan/Note: ...

Sumber/Source: BPS, Pendataan Potensi Desa (Podes) 2021/BPS-Statistics Indonesia, Village Potential Data Collecting 2021

Tabel 1.1.3 Potensi Fisik Dasar Kecamatan Pondok Aren 2021
Table Base Physical Potency of Pondok Aren Subdistrict. 2021

Potensi Fisik Dasar / Base Physical Potency	Keterangan / Annotation
(1)	(2)
1 Letak Geografis / Geographical Position	Di bagian Utara Kota Tangerang Selatan/ in the south of Tangerang Selatan Mucipality
2 Luas Area	29.88
3 Batas-Batas / Border	
- Utara / North	Kota Tangerang / <i>Tangerang Municipality</i>
- Timur / East	Kota Jakarta Selatan Provinsi Dki Jakarta / <i>Jakarta Selatan Municipality DKI Jakarta Province</i>
- Selatan / South	Kecamatan Ciputat dan Ciputat Timur / <i>Ciputat and Ciputat Timur Subdistrict</i>
- Barat / West	Kecamatan Serpong dan Serpong Utara / <i>Serpong Subdistrict and Serpong Utara Subdistrict</i>
4 Wilayah Pemerintahan	
Jumlah Kelurahan/ Number of Urban Village	11 Kelurahan / 11 Urban Village

Catatan/Note: ...

Sumber/Source: BPS, Pendataan Potensi Desa (Podes) 2021/BPS-Statistics Indonesia, Village Potential Data Collecting 2021

1.2 KEADAAN IKLIM CLIMATE CONDITION

Tabel 1.2.1 **Ketinggian Wilayah Kelurahan di Kecamatan Pondok Aren, 2021**
Table *Altitude of Urban Village in Pondok Aren Subdistrict, 2021*

Desa/Kelurahan Village/ Kelurahan	Meter DPL/ Meter Above the Sea Level	Jarak ke Ibukota Kabupaten/Kota Distance to Regency/Municipal Capital
(1)	(2)	(3)
Perigi Baru	26	20
Pondok Kacang Barat	21	18
Pondok Kacang Timur	28	20
Perigi	33	9
Pondok Pucung	27	15
Pondok Jaya	27	15
Pondok Aren	29	15
Jurang Manggu Barat	29	18
Jurang Manggu Timur	30	10
Pondok Karya	28	20
Pondok Betung	23	10

Catatan/Note: ...

Sumber/Source: BPS, Pendataan Potensi Desa (Podes) 2021/BPS-Statistics Indonesia, Village Potential Data Collecting 2021

Tabel 1.2.2 **Jarak ke Ibukota Kecamatan dan Ibukota Kabupaten/ Kota Menurut Desa/Kelurahan di Kecamatan Pondok Aren (km), 2021**
Distance to the Subdistrict Capital and Regency/Municipal Capital by Villages/Kelurahan in Pondok Aren Subdistrict

Desa/Kelurahan Village/ Kelurahan	Jarak ke Ibukota Kecamatan Distance to Subdistrict Capital	Jarak ke Ibukota Kabupaten/Kota Distance to Regency/Municipal Capital
(1)	(2)	(3)
Perigi Baru	1	20
Pondok Kacang Barat	2	18
Pondok Kacang Timur	3	20
Perigi	3	9
Pondok Pucung	4	15
Pondok Jaya	4	15
Pondok Aren	3	15
Jurang Manggu Barat	9	18
Jurang Manggu Timur	7	10
Pondok Karya	5	20
Pondok Betung	8	10

Catatan/Note: ...

Sumber/Source: BPS, Pendataan Potensi Desa (Podes) 2021/BPS-Statistics Indonesia, Village Potential Data Collecting 2021

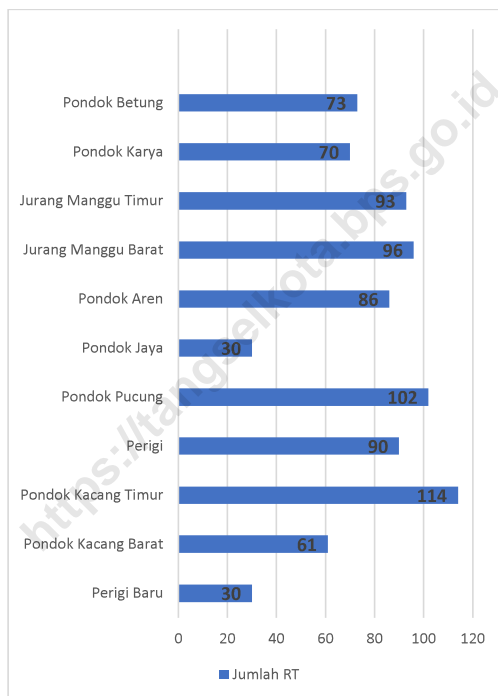


**PEMERINTAHAN
GOVERNMENT**

<https://tangselkota.bps.go.id>

Gambar 2.1
Figures

Jumlah Rukun Tetangga di kecamatan Pondok Aren per-Kelurahan, 2021
Number of Neighbourhood in Pondok Aren Subdistrict pe Urban Village, 2021

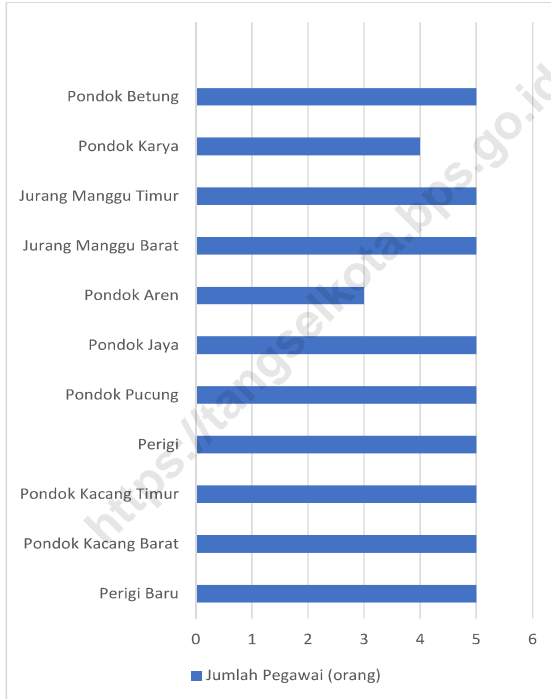


Catatan/Note: ...

Sumber/Source: Kantor Kecamatan Pondok Aren / Pondok Aren Subdistrict Office

Gambar 2.2
Figures

Jumlah Pegawai Negeri Sipil Menurut Pemerintah Daerah dan Jenis Kelamin, 2021
Number of Civil Servants by Local Government and Sex, 2021



Catatan/Note: ...

Sumber/Source: Kantor Kecamatan Pondok Aren / *Pondok Aren Subdistrict Office*

2.1 WILAYAH ADMINISTRATIF ADMINISTRATIVE AREA

Tabel 2.1.1 Jumlah Rukun Warga (RW) dan Rukun Tetangga (RT) Menurut Desa/Kelurahan di Kecamatan Pondok Aren, 2021
Number of Rukun Warga and Rukun Tetangga by Villages'/Kelurahan in Pondok Aren Subdistrict, 2021

Desa/Kelurahan <i>Village/Urban Village</i>	Rukun Warga (RW) Rukun Warga	Rukun Tetangga (RT) Rukun Tetangga
(1)	(2)	(3)
Perigi Baru	7	30
Pondok Kacang Barat	10	61
Pondok Kacang Timur	13	114
Perigi	25	90
Pondok Pucung	17	102
Pondok Jaya	7	30
Pondok Aren	13	86
Jurang Manggu Barat	15	96
Jurang Manggu Timur	13	93
Pondok Karya	10	70
Pondok Betung	8	73
Kecamatan Pondok Aren	138	845

Catatan/Note: ...

Sumber/Source: Kantor Kecamatan Pondok Aren / *Pondok Aren Subdistrict Office*

2.2 SUMBER DAYA MANUSIA HUMAN RESOURCES

Tabel 2.2.1 Jumlah Pegawai Negeri Sipil Menurut Pemerintah Daerah dan Jenis Kelamin, 2021
Table *Number of Civil Servants by Local Government and Sex, 2021*

Pemerintah Daerah Local Government	Laki-Laki Male	Perempuan Female	Jumlah Total
(1)	(2)	(3)	(4)
Perigi Baru	4	1	5
Pondok Kacang Barat	2	3	5
Pondok Kacang Timur	4	1	5
Perigi	3	2	5
Pondok Pucung	2	3	5
Pondok Jaya	3	2	5
Pondok Aren	2	1	3
Jurang Manggu Barat	3	2	5
Jurang Manggu Timur	5	-	5
Pondok Karya	3	1	4
Pondok Betung	4	1	5
Kecamatan Pondok Aren	35	17	52

Catatan/Note: ...

Sumber/Source: Kantor Kecamatan Pondok Aren / Pondok Aren Subdistrict Office

Tabel 2.2.2 Jumlah Pegawai Negeri Sipil Pemerintah Daerah Kecamatan Pondok Aren Menurut Tingkat Pendidikan dan Jenis Kelamin, 2021
Number of Civil Servants of Pondok Aren District Government by Educational Level and Sex, 2021

Tingkat Pendidikan Educational Level	Laki-Laki Male	Perempuan Female	Jumlah Total
(1)	(2)	(3)	(4)
Sekolah Dasar (SD) / Primary School	-	-	-
SMP/Sederajat / Junior High School	-	-	-
SMA/Sederajat / Senior High School	4	1	5
Diploma I/Akta I / Diploma I/Akta I	-	-	-
Diploma II/Akta II / Diploma II/Akta II	-	-	-
Diploma III/Akta III / Diploma III/Akta III	-	-	-
Diploma IV/Akta IV / Diploma IV/Akta IV	-	-	-
S1/Sarjana / Under Graduate/Bachelor	43	21	64
S2/Pasca Sarjana / Graduate	-	-	-
S3/Doktor/Ph.D / Post Graduate	-	-	-
Jumlah/Total	47	22	69

Catatan/Note: ...

Sumber/Source: Kantor Kecamatan Pondok Aren / Pondok Aren Subdistrict Office

Tabel 2.2.3 **,Nama Kepala Kel. dan Alamat Kantor Kelurahan di Kecamatan Pondok Aren, 2021**
Table **he Name of Head Office and Office Address in Pondok Aren District, 2021**

Pemerintah Daerah Local Government	Nama Kepala Kecamatan/ Kelurahan Head of Subdistrict/Urban Village	Alamat Kantor Office Address
(1)	(2)	(3)
Kecamatan Pondok Aren	H. Hendra, M.Si	Jl. Graha Raya No 1
kelurahan Perigi Baru	Ade Helni Firansyah,SE	Jl. Manunggal V Rt 03/04
kelurahan Pondok Kacang Barat	Yunita,S.So	Jl. Amd 15/16 No 1
kelurahan Pondok Kacang Timur	H. Murtad0,SE	Jl. Pondok Kacang Raya No 1
kelurahan Perigi	Rachmat,SE	Jl. Taman Makam Pahlawan Abri
kelurahan Pondok Pucung	Murdih,SE	Jl. Santunan Jaya RT 01/03
kelurahan Pondok Jaya	Khairudin,SE	Jl Raya Pondok Jaya No 1
kelurahan Pondok Aren	H. Romi Amirudin,SE	Jl. Raya Pondok Aren
kelurahan Jurang Manggu Barat	Dedi Rosadi, SE	Jl. Kenari Raya Pondok Safari Indah
kelurahan Jurang Manggu Timur	H. Kamaludin, S.Ag,M.Si	Jl. Kantor Kelurahan
kelurahan Pondok Karya	Muhamad Ihsanuddin,S.E, M.Si	Jl. Imam Bonjol no 101
kelurahan Pondok Betung	H. Nurhasan, SE	Jl. Pondok Berung Raya no 1

Catatan/Note: ...

Sumber/Source: Kantor Kecamatan Pondok Aren / Pondok Aren Subdistrict Office

03

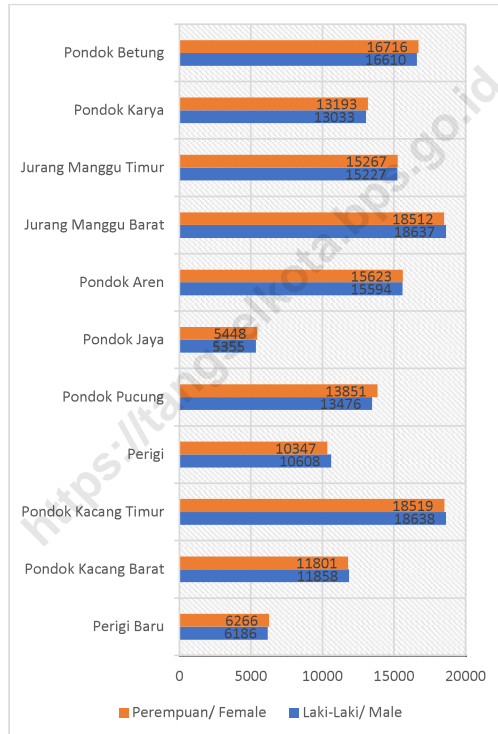
**PENDUDUK
POPULATION**

<https://tangselkota.bps.go.id>

<https://tangselkota.bps.go.id>

Gambar 3.1
Figures

Jumlah Penduduk Kecamatan Pondok Aren menurut Kelurahan dan jenis Kelamin, 2021
Population of Pondok Aren Subdistrict by urban village and sex, 2021

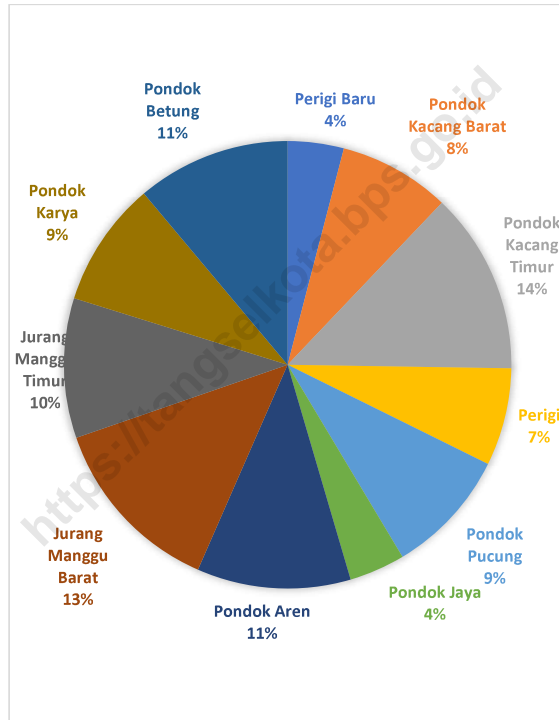


Catatan/Note: ...

Sumber/Source: Kantor Dinas Kependudukan dan Catatan Sipil (Disdukcapil) Kota Tangerang Selatan / Civil Registry Service Office of Tangerang Selatan Municipality

Gambar 3.2
Figures

Persentase jumlah Penduduk Kecamatan Pondok Aren menurut Kelurahan, 2021
Percentage of population Pondok Aren Subdistrict by Urban Village, 2021



Catatan/Note: ...

Sumber/Source: Kantor Dinas Kependudukan dan Catatan Sipil (Disdukcapil) Kota Tangerang Selatan / Civil Registry Service Office of Tangerang Selatan Municipality

Tabel 3.1
Table

Penduduk, Distribusi Persentase Penduduk, Kepadatan Penduduk, Rasio Jenis Kelamin Penduduk Menurut Desa/ Kelurahan di Kecamatan Pondok Aren, 2021
Population, Percentage Distribution of Population, Population Density, and Population Sex Ratio by Villages/ Kelurahan in Pondok Aren Subdistrict, 2021

Desa/Kelurahan Village/ Urban Village	Penduduk/Population		
	Laki-Laki/ Male	Perempuan/ Female	Jumlah/ Total
(1)	(2)	(3)	(4)
Perigi Baru	6186	6266	12452
Pondok Kacang Barat	11858	11801	23659
Pondok Kacang Timur	18638	18519	37157
Perigi	10608	10347	20955
Pondok Pucung	13476	13851	27327
Pondok Jaya	5355	5448	10803
Pondok Aren	15594	15623	31217
Jurang Manggu Barat	18637	18512	37149
Jurang Manggu Timur	15227	15267	30494
Pondok Karya	13033	13193	26226
Pondok Betung	16610	16716	33326
Kecamatan Pondok Aren	145222	145543	290765

Catatan/Note: ...

Sumber/Source: Kantor Dinas Kependudukan dan Catatan Sipil (Disdukcapil) Kota Tangerang Selatan / Civil Registry Service Office of Tangerang Selatan Municipality

Lanjutan Tabel/*Continued Table 3.1*

Desa/Kelurahan Village/Urban Village	Persentase Penduduk Percentage of Total Population	Kepadatan Penduduk (per Km2) Population Density per sq.km	Rasio Jenis Kelamin Penduduk Population Sex Ratio
(1)	(5)	(6)	(7)
Perigi Baru	4	3953	1
Pondok Kacang Barat	8	9170	1
Pondok Kacang Timur	13	14346	1
Perigi	7	5319	1
Pondok Pucung	9	9109	1
Pondok Jaya	4	4520	1
Pondok Aren	11	13936	1
Jurang Manggu Barat	13	14343	1
Jurang Manggu Timur	10	11507	1
Pondok Karya	9	9434	1
Pondok Betung	11	16831	1
Kecamatan Pondok Aren	100	9728	1

Catatan/*Note:* ...Sumber/*Source:* Kantor Dinas Kependudukan dan Catatan Sipil (Disdukcapil) Kota Tangerang Selatan / *Civil Registry Service Office of Tangerang Selatan Municipality*

Tabel
Table 3.2

Jumlah Penduduk Menurut Kelompok Umur dan Jenis Kelamin di Kecamatan Pondok Aren, 2021
Population by Age Groups and Sex in Pondok Aren Subdistrict, 2021

Kelompok Umur / Age Groups	Jenis Kelamin/Sex		Jumlah / Total
	Laki-Laki / Male	Perempuan / Female	
(1)	(5)	(6)	(7)
0-4	18828
5-9	23906
10-14	24296
15-19	21442
20-24	23630
25-29	24018
30-34	23297
35-39	24161
40-44	24190
45-49	21900
50-54	19350
55-59	15593
60-64	11754
65-69	7446
70-74	3307
75+	3647
Kecamatan Pondok Aren	145222	145543	290765

Catatan/Note: ...

Sumber/Source: Kantor Dinas Kependudukan dan Catatan Sipil (Disdukcapil) Kota Tangerang Selatan / Civil Registry Service Office of Tangerang Selatan Municipality

04

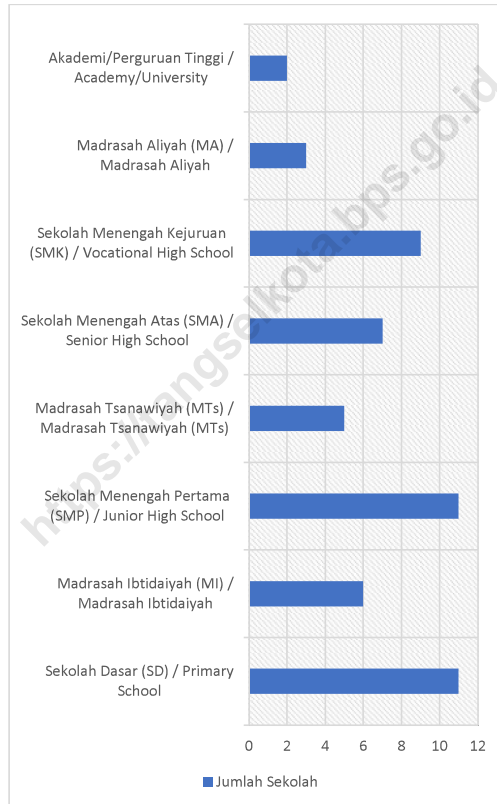
SOSIAL DAN KESEJAHTERAAN RAKYAT
SOCIAL AND WELFARE

<https://tangselkota.bps.go.id>

<https://tangselkota.bps.go.id>

Gambar 4.1
Figures

Jumlah Sekolah Menurut Tingkat Pendidikan di Kecamatan Pondok Aren, 2020/2021 dan 2021/2022
Number of Schools by Educational Level in Pondok Aren Subdistrict, 2020/2021 and 2021/2022



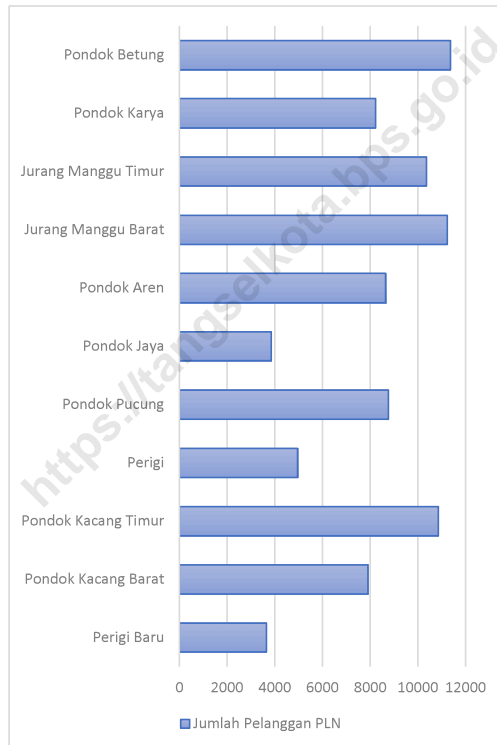
Catatan/Note:

Sumber/Source: ¹ Kementerian Pendidikan, Kebudayaan, Riset, dan Teknologi, Sistem Data Pokok Pendidikan, data semester ganjil laporan sampai dengan 30 November 2021/Ministry of Education, Culture, Research, and Technology, Basic Education Data System, odd semester report data up to 30 November 2021

² Kementerian Agama, EMIS, data semester ganjil laporan sampai dengan 17 Februari 2022/Ministry of Religious Affairs, EMIS, odd semester report data up to 17 February 2022

Gambar 4.2
Figures

Banyaknya Keluarga Menurut Desa/Kelurahan dan Jenis Pengguna Listrik di Kecamatan Pondok Aren, 2021
Number of Family by Villages/Kelurahan and Type of



Catatan/Note: ...

Sumber/Source: BPS, Pendataan Potensi Desa (Podes) 2021/BPS-Statistics Indonesia, Village Potential Data Collecting 2021

4.1 PENDIDIKAN EDUCATION

Tabel 4.1.1 Banyaknya Desa¹/Kelurahan yang Memiliki Fasilitas Sekolah Menurut Tingkat Pendidikan di Kecamatan Pondok Aren, 2019–2021
Number of Villages¹/Kelurahan Having Educational Facilities by Educational Level in Pondok Aren Subdistrict, 2019–2021

Tingkat Pendidikan / Educational Level	2021
(1)	(2)
Sekolah Dasar (SD) / Primary School	11
Madrasah Ibtidaiyah (MI) / Madrasah Ibtidaiyah	6
Sekolah Menengah Pertama (SMP) / Junior High School	11
Madrasah Tsanawiyah (MTs) / Madrasah Tsanawiyah (MTs)	5
Sekolah Menengah Atas (SMA) / Senior High School	7
Sekolah Menengah Kejuruan (SMK) / Vocational High School	9
Madrasah Aliyah (MA) / Madrasah Aliyah	3
Akademi/Perguruan Tinggi / Academy/University	2

Catatan/Note: ¹Desa pada tabel ini termasuk Unit Permukiman Transmigrasi (UPT) yang masih dibina oleh kementerian terkait/
Villages in this table include Transmigration Settlement Unit which is still fostered by the relevant ministries.

Sumber/Source: BPS, Pendataan Potensi Desa (Podes) 2020 dan 2021/BPS-Statistics Indonesia, Village Potential Data Collecting 2020 and 2021

Tabel 4.1.2
Table

**Jumlah Sekolah Menurut Tingkat Pendidikan di
Kecamatan Pondok Aren, 2020/2021 dan 2021/2022
Number of Schools by Educational Level in Pondok Aren
Subdistrict, 2020/2021 and 2021/2022**

Tingkat Pendidikan <i>Educational Level</i>	Negeri/ <i>Public</i>		Swasta/ <i>Private</i>		Jumlah/ <i>Total</i>	
	2020/2021	2021/2022	2020/2021	2021/2022	2020/2021	2021/2022
(1)	(2)	(3)	(4)	(5)	(6)	(7)
Sekolah Dasar (SD) / <i>Primary School</i>	35	35	37	38	72	73
Madrasah Ibtidaiyah (MI) / <i>Madrasah Ibtidaiyah</i>	-	-	24	26	24	26
Sekolah Menengah Pertama (SMP) / <i>Junior High School</i>	3	3	39	41	42	44
Madrasah Tsanawiyah (MTs) / <i>Madrasah Tsanawiyah (MTs)</i>	-	-	12	12	12	12
Sekolah Menengah Atas (SMA) / <i>Senior High School</i>	1	1	18	18	19	19
Sekolah Menengah Kejuruan (SMK) / <i>Vocational High School</i>	1	1	14	14	15	15
Madrasah Aliyah (MA) / <i>Madrasah Aliyah</i>	-	-	4	4	4	4
Akademi/Perguruan Tinggi / <i>Academy/ University</i>	...	2	...	-	...	2

Catatan/Note: ³

Sumber/Source: ¹ Kementerian Pendidikan, Kebudayaan, Riset, dan Teknologi, Sistem Data Pokok Pendidikan, data semester ganjil laporan sampai dengan 30 November 2021/Ministry of Education, Culture, Research, and Technology, Basic Education Data System, odd semester report data up to 30 November 2021

² Kementerian Agama, EMIS, data semester ganjil laporan sampai dengan 17 Februari 2022/Ministry of Religious Affairs, EMIS, odd semester report data up to 17 February 2022

Tabel 4.1.3 Jumlah Guru Menurut Tingkat Pendidikan di Kecamatan Pondok Aren, 2020/2021 dan 2021/2022
Table Number of Teachers by Educational Level in Pondok Aren Subdistrict, 2020/2021 and 2021/2022

Tingkat Pendidikan Educational Level	Negeri/Public		Swasta/Private		Jumlah/Total	
	2020/2021	2021/2022	2020/2021	2021/2022	2020/2021	2021/2022
(1)	(2)	(3)	(4)	(5)	(6)	(7)
Sekolah Dasar (SD) / Primary School	720	700	833	856	1 553	1 556
Madrasah Ibtidaiyah (MI) / Madrasah Ibtidaiyah	-	-	299	353	299	353
Sekolah Menengah Pertama (SMP) / Junior High School	154	153	459	470	613	623
Madrasah Tsanawiyah (MTs) / Madrasah Tsanawiyah (MTs)	-	-	201	221	201	221
Sekolah Menengah Atas (SMA) / Senior High School	42	43	304	270	346	313
Sekolah Menengah Kejuruan (SMK) / Vocational High School	54	58	193	214	247	272
Madrasah Aliyah (MA) / Madrasah Aliyah	-	-	59	59	59	59

Catatan/Note: ³ Jumlah guru termasuk kepala sekolah dan guru/The total of teachers including headmaster and teacher.

⁴ Guru yang mengajar di dua sekolah atau lebih dihitung di masing-masing sekolah/Teacher who taught in two schools or more counted in every school.

Sumber/Source: ¹ Kementerian Pendidikan, Kebudayaan, Riset, dan Teknologi, Sistem Data Pokok Pendidikan, data semester ganjil laporan sampai dengan 30 November 2021/Ministry of Education, Culture, Research, and Technology, Basic Education Data System, odd semester report data up to 30 November 2021

² Kementerian Agama, EMIS, data semester ganjil laporan sampai dengan 17 Februari 2022/Ministry of Religious Affairs, EMIS, odd semester report data up to 17 February 2022

Tabel 4.1.4
Table

Jumlah Murid Menurut Tingkat Pendidikan di Kecamatan Pondok Aren, 2020/2021 dan 2021/2022
Number of Pupils by Educational Level in Pondok Aren Subdistrict, 2020/2021 and 2021/2022

Tingkat Pendidikan <i>Educational Level</i>	Negeri/ <i>Public</i>		Swasta/ <i>Private</i>		Jumlah/ <i>Total</i>	
	2020/2021	2021/2022	2020/2021	2021/2022	2020/2021	2021/2022
(1)	(2)	(3)	(4)	(5)	(6)	(7)
Sekolah Dasar (SD) / <i>Primary School</i>	15 888	15 220	13 632	13 480	29 520	28 700
Madrasah Ibtidaiyah (MI) <i>/ Madrasah Ibtidaiyah</i>	-	-	6 008	5 970	6 008	5 970
Sekolah Menengah Pertama (SMP) / <i>Junior High School</i>	3 438	3 654	8 047	7 868	11 485	11 522
Madrasah Tsanawiyah (MTs) / <i>Madrasah Tsanawiyah (MTs)</i>	-	-	4 418	4 411	4 418	4 411
Sekolah Menengah Atas (SMA) / <i>Senior High School</i>	951	1 002	3 785	3 849	4 736	4 851
Sekolah Menengah Kejuruan (SMK) / <i>Vocational High School</i>	1 394	1 837	3 403	3 185	4 797	5 022
Madrasah Aliyah (MA) / <i>Madrasah Aliyah</i>	-	-	1 251	1 330	1 251	1 330

Catatan/Note: ...

Sumber/Source: ¹ Kementerian Pendidikan, Kebudayaan, Riset, dan Teknologi, Sistem Data Pokok Pendidikan, data semester ganjil laporan sampai dengan 30 November 2021/Ministry of Education, Culture, Research, and Technology, Basic Education Data System, odd semester report data up to 30 November 2021
² Kementerian Agama, EMIS, data semester ganjil laporan sampai dengan 17 Februari 2022/Ministry of Religious Affairs, EMIS, odd semester report data up to 17 February 2022

**4.2 KESEHATAN
HEALTH**

Tabel 4.2.1 Banyaknya Desa¹/Kelurahan yang Memiliki Sarana Kesehatan Menurut Jenis Sarana Kesehatan di Kecamatan Pondok Aren, 2019–2021
Number of Villages¹/Kelurahan Health Facilities by Type of Health Facilities in Pondok Aren Subdistrict, 2019–2021

Jenis Sarana Kesehatan / Type of Health Facilities	2021
(1)	(2)
Rumah Sakit / Hospital	4
Rumah Sakit Bersalin / Maternity Hospital	3
Poliklinik/Balai Pengobatan / Polyclinic	11
Puskesmas Rawat Inap / Public Health Center with Inpatient Care	0
Puskesmas Tanpa Rawat Inap / Public Health Center without Inpatient Care	0
Apotek / Pharmacy	9

Catatan/Note: ...

Sumber/Source: BPS, Pendataan Potensi Desa (Podes) 2019–2021/BPS-Statistics Indonesia, Village Potential Data Collecting 2019–2021

Tabel 4.2.2
Table

Banyaknya Warga Penderita Kekurangan Gizi Menurut Desa/Kelurahan di Kecamatan Pondok Aren, 2020
Number of People with Malnutrition by Villages/Kelurahan in Pondok Aren Subdistrict, 2020

Desa/Kelurahan / Village/Kelurahan	2020
(1)	(2)
Perigi Baru	-
Pondok Kacang Barat	-
Pondok Kacang Timur	-
Perigi	-
Pondok Pucung	-
Pondok Jaya	-
Pondok Aren	-
Jurang Manggu Barat	-
Jurang Manggu Timur	-
Pondok Karya	-
Pondok Betung	-

Catatan/Note: ...

Sumber/Source: BPS, Pendataan Potensi Desa (Podes) 2021/BPS-Statistics Indonesia, Village Potential Data Collecting 2021

4.3 PERUMAHAN DAN LINGKUNGAN HOUSING AND ENVIRONMENT

Tabel 4.3.1 **Banyaknya Desa/Kelurahan Menurut Sumber Air Minum Sebagian Besar Keluarga di Kecamatan Pondok Aren, 2019–2021**
Table **Number of Villages/Kelurahan by Drinking Water Source of**

Sumber Air Minum / Source of Drinking Water	2021
(1)	(2)
Air Kemasan Bermerk/Branded Bottled Water	-
Air Isi Ulang/Refil Water	-
Leding Dengan Meteran/Metered Piped Water	-
Leding Tanpa Meteran/Non Metered Piped Water	-
Sumur Bor atau Pompa/Artesian Well or Pumped Water	11
Sumur/Well	-
Mata Air/Spring	-
Sungai/Danau/Kolam/Waduk/Situ/Embung/Bendungan/River/Lake/ Pond/Reservoir/Dam	-
Air Hujan/Rainwater	-
Lainnya/Others	-

Catatan/Note: ...

Sumber/Source: BPS, Pendataan Potensi Desa (Podes) 2019–2021/BPS-Statistics Indonesia, Village Potential Data Collecting 2019–2021

Tabel 4.3.2
Table

Banyaknya Keluarga Menurut Desa/Kelurahan dan Jenis Pengguna Listrik di Kecamatan Pondok Aren, 2021
Number of Family by Villages/Kelurahan and Type of Electricity Consumer in Pondok Aren Subdistrict, 2021

Desa/Kelurahan <i>Village/Kelurahan</i>	Pengguna Listrik / <i>Electricity Consumer</i>		Bukan Pengguna Listrik <i>Not Electricity Consumer</i>	
	PLN / <i>State Electricity Company</i>	Non PLN / <i>Non-State Electricity Company</i>	Jumlah / <i>Total</i>	
(1)	(2)	(3)	(4)	(5)
Perigi Baru	3642	-	3642	-
Pondok Kacang Barat	7900	-	7900	-
Pondok Kacang Timur	10853	-	10853	-
Perigi	4956	-	4956	-
Pondok Pucung	8763	-	8763	-
Pondok Jaya	3853	-	3853	-
Pondok Aren	8646	-	8646	-
Jurang Manggu Barat	11230	-	11230	-
Jurang Manggu Timur	10362	-	10362	-
Pondok Karya	8231	-	8231	-
Pondok Betung	11361	-	11361	-

Catatan/Note: ...

Sumber/Source: BPS, Pendataan Potensi Desa (Podes) 2021/BPS-Statistics Indonesia, Village Potential Data Collecting 2021

Tabel 4.3.3 **Banyaknya Desa/Kelurahan Menurut Sumber Penerangan Jalan Utama Desa/Kelurahan di Kecamatan Pondok Aren, 2019–2021**
Number of Villages/Kelurahan by Source of Villages/Kelurahan's Main Street Illumination in Pondok Aren Subdistrict, 2019–2021

Sumber Penerangan Jalan Utama Source of Main Street Illumination	2021
(1)	(2)
Listrik Pemerintah / State Electricity	11
Listrik Non Pemerintah / Non-State Electricity	-
Non Listrik / Non-Electric	-

Catatan/Note: ...

Sumber/Source: BPS, Pendataan Potensi Desa (Podes) 2019–2021/BPS-Statistics Indonesia, Village Potential Data Collecting 2019–2021

Tabel 4.3.4
Table

Banyaknya Desa/Kelurahan Menurut Penggunaan Fasilitas Tempat Buang Air Besar Sebagian Besar Keluarga di Kecamatan Pondok Aren, 2019–2021
Number of Villages/Kelurahan by Toilet Facility Used by Majority Family in Pondok Aren Subdistrict, 2019–2021

Sumber Penerangan Jalan Utama	Source of Main Street Illumination	2021
	(1)	(2)
Jamban/Toilet		
Sendiri/Private		11
Bersama/Shared		-
Umum/Public		-
Bukan Jamban/Non-Toilet		-
Jumlah/Total		11

Catatan/Note: ...

Sumber/Source: BPS, Pendataan Potensi Desa (Podes) 2019–2021/BPS-Statistics Indonesia, Village Potential Data Collecting 2019–2021

Tabel
Table 4.3.5

Banyaknya Desa/Kelurahan Menurut Jenis Bahan Bakar untuk Memasak yang Digunakan Sebagian Besar Keluarga di Kecamatan Pondok Aren, 2021
Number of Villages/Kelurahan by Type of Cooking Fuel Used by Majority Family in Pondok Aren Subdistrict, 2021

Jenis Bahan Bakar untuk Memasak / Type of Cooking Fuel	2021
(1)	(2)
Listrik/Electric	3
Elpiji 5,5 kg/Blue Gas 5.5 kg-LPG	11
Elpiji 12 kg/12 kg-LPG	11
Elpiji 3 kg/3 kg-LPG	11
Gas Kota/City Gas	-
Biogas/Biogas	-
Minyak Tanah/Kerosene	-
Briket/Briquettes	-
Arang/Charcoal	-
Kayu Bakar/Firewood	-
Lainnya/Others	-

Catatan/Note: ...

Sumber/Source: BPS, Pendataan Potensi Desa (Podes) 2021/BPS-Statistics Indonesia, Village Potential Data Collecting 2021

4.4 AGAMA DAN SOSIAL LAINNYA RELIGION AND OTHER SOCIAL AFFAIRS

Tabel 4.4.1 Jumlah Tempat Peribadatan Menurut Desa/Kelurahan di Kecamatan Pondok Aren, 2021
Table *Number of Worship Places by Villages/Kelurahan in Pondok Aren Subdistrict, 2021*

Desa/Kelurahan / Village/Kelurahan	Masjid / Mosque	Mushola / Pray Room	Gereja Protestan / Protestant Church	Gereja Katolik / Catholic Church	Pura / Temple	Vihara
(1)	(2)	(3)	(4)	(5)	(6)	(7)
Perigi Baru	9	16	-	-	-	1
Pondok Kacang Barat	9	18	1	-	-	-
Pondok Kacang Timur	15	40	2	-	-	-
Perigi	10	23	-	-	-	-
Pondok Pucung	15	24	2	-	-	-
Pondok Jaya	7	6	2	1	-	1
Pondok Aren	17	35	-	1	-	-
Jurang Manggu Barat	14	23	-	-	-	-
Jurang Manggu Timur	19	20	1	-	-	-
Pondok Karya	10	22	1	1	-	-
Pondok Betung	10	33	1	-	-	-

Catatan/Note: ...

Sumber/Source: BPS, Pendataan Potensi Desa (Podes) 2021/BPS-Statistics Indonesia, Village Potential Data Collecting 2021

Tabel
Table 4.4.2

**Banyaknya Kejadian Bencana Alam Menurut Desa/
Kelurahan dan Jenis Bencana Alam di Kecamatan Pondok
Aren, 2020**
*Number of Natural Disaster Events by Villages/Kelurahan
and Type of Natural Disaster in Pondok Aren Subdistrict,
2020*

Desa/Kelurahan / Village/ Kelurahan	Gempa Bumi / Earthquake	Tsunami / Tsunami	Gunung Meletus / Volcanic Eruption	Tanah Longsor / Landslide
(1)	(2)	(3)	(4)	(5)
Perigi Baru	-	-	-	-
Pondok Kacang Barat	-	-	-	-
Pondok Kacang Timur	-	-	-	-
Perigi	-	-	-	-
Pondok Pucung	-	-	-	-
Pondok Jaya	-	-	-	-
Pondok Aren	-	-	-	-
Jurang Manggu Barat	-	-	-	-
Jurang Manggu Timur	-	-	-	-
Pondok Karya	-	-	-	-
Pondok Betung	-	-	-	-

Lanjutan Tabel/*Continued Table* 4.4.2

Desa/Kelurahan / Village/Kelurahan	Banjir / <i>Floods</i>	Banjir Bandang / <i>Flash Floods</i>	Kekeringan / <i>Drought</i>	Kebakaran Hutan dan Lahan / <i>Forest and Land Fires</i>
(1)	(6)	(7)	(8)	(9)
Perigi Baru	-	-	-	-
Pondok Kacang Barat	-	-	-	-
Pondok Kacang Timur	-	-	-	-
Perigi	-	-	-	-
Pondok Pucung	-	-	-	-
Pondok Jaya	-	-	-	-
Pondok Aren	1	-	-	-
Jurang Manggu Barat	-	-	-	-
Jurang Manggu Timur	-	-	-	-
Pondok Karya	-	-	-	-
Pondok Betung	-	-	-	-

Lanjutan Tabel/*Continued Table 4.4.2*

Desa/Kelurahan / Village/Kelurahan	Angin Puyuh/Puting Beliung/Topan / Tornado/Typhoon	Gelombang Pasang / Tidal Wave	Abrasi / Abrasion
(1)	(10)	(11)	(12)
Perigi Baru	-	-	-
Pondok Kacang Barat	-	-	-
Pondok Kacang Timur	-	-	-
Perigi	-	-	-
Pondok Pucung	-	-	-
Pondok Jaya	-	-	-
Pondok Aren	-	-	-
Jurang Manggu Barat	-	-	-
Jurang Manggu Timur	-	-	-
Pondok Karya	-	-	-
Pondok Betung	-	-	-

Catatan/Note: ...

Sumber/Source: BPS, Pendataan Potensi Desa (Podes) 2021/BPS-Statistics Indonesia, Village Potential Data Collecting 2021

Tabel
Table 4.4.3

Banyaknya Korban Jiwa Akibat Bencana Alam Menurut Desa/Kelurahan dan Jenis Bencana Alam di Kecamatan Pondok Aren, 2020
Number of Fatalities Due to Natural Disasters by Villages/ Kelurahan and Type of Natural Disaster in Pondok Aren Subdistrict, 2020

Desa/Kelurahan / Village/Kelurahan	Gempa Bumi / Earthquake	Tsunami / Tsunami	Gunung Meletus / Volcanic Eruption	Tanah Longsor / Landslide
(1)	(2)	(3)	(4)	(5)
Perigi Baru	-	-	-	-
Pondok Kacang Barat	-	-	-	-
Pondok Kacang Timur	-	-	-	-
Perigi	-	-	-	-
Pondok Pucung	-	-	-	-
Pondok Jaya	-	-	-	-
Pondok Aren	-	-	-	-
Jurang Manggu Barat	-	-	-	-
Jurang Manggu Timur	-	-	-	-
Pondok Karya	-	-	-	-
Pondok Betung	-	-	-	-

Lanjutan Tabel/Continued Table 4.4.3

Desa/Kelurahan / Village/Kelurahan	Banjir / Floods	Banjir Bandang / Flash Floods	Kekeringan / Drought	Kebakaran Hutan dan Lahan / Forest and Land Fires
(1)	(6)	(7)	(8)	(9)
Perigi Baru	-	-	-	-
Pondok Kacang Barat	-	-	-	-
Pondok Kacang Timur	-	-	-	-
Perigi	-	-	-	-
Pondok Pucung	-	-	-	-
Pondok Jaya	-	-	-	-
Pondok Aren	-	-	-	-
Jurang Manggu Barat	-	-	-	-
Jurang Manggu Timur	-	-	-	-
Pondok Karya	-	-	-	-
Pondok Betung	-	-	-	-

Lanjutan Tabel/*Continued Table* 4.4.3

Desa/Kelurahan / Village/ Kelurahan	Angin Puyuh/Puting Beliung/ Topan / Tornado/Typhoon	Gelombang Pasang / Tidal Wave	Abrasi / Abrasion
(1)	(10)	(11)	(12)
Perigi Baru	-	-	-
Pondok Kacang Barat	-	-	-
Pondok Kacang Timur	-	-	-
Perigi	-	-	-
Pondok Pucung	-	-	-
Pondok Jaya	-	-	-
Pondok Aren	-	-	-
Jurang Manggu Barat	-	-	-
Jurang Manggu Timur	-	-	-
Pondok Karya	-	-	-
Pondok Betung	-	-	-

Catatan/Note: ...

Sumber/Source: BPS, Pendataan Potensi Desa (Podes) 2021/BPS-Statistics Indonesia, Village Potential Data Collecting 2021

Tabel 4.4.4
Table

Keberadaan Fasilitas/Upaya Antisipasi/Mitigasi Bencana Alam Menurut Desa/Kelurahan di Kecamatan Pondok Aren, 2021
Existence of Facilities/Efforts for Anticipation/Mitigation of Natural Disasters by Villages/Kelurahan by Villages/ Kelurahan in Pondok Aren Subdistrict, 2021

Desa/Kelurahan / Village/ Kelurahan	Sistem Peringatan Dini Bencana Alam / <i>Natural Disaster Early Warning System</i>	Sistem Peringatan Dini Khusus Tsunami / <i>Tsunami Early Warning System</i>	Perlengkapan Keselamatan / <i>Safety Equipment</i>
(1)	(2)	(3)	(4)
Perigi Baru	Tidak ada	Bukan Wilayah Potensi Tsunami	Tidak ada
Pondok Kacang Barat	Tidak ada	Bukan Wilayah Potensi Tsunami	Tidak ada
Pondok Kacang Timur	Tidak ada	Bukan Wilayah Potensi Tsunami	Tidak ada
Perigi	Tidak ada	Bukan Wilayah Potensi Tsunami	Tidak ada
Pondok Pucung	Tidak ada	Bukan Wilayah Potensi Tsunami	Tidak ada
Pondok Jaya	Tidak ada	Bukan Wilayah Potensi Tsunami	Tidak ada
Pondok Aren	Tidak ada	Bukan Wilayah Potensi Tsunami	Tidak ada
Jurang Manggu Barat	Tidak ada	Bukan Wilayah Potensi Tsunami	Tidak ada
Jurang Manggu Timur	Tidak ada	Bukan Wilayah Potensi Tsunami	Tidak ada
Pondok Karya	Tidak ada	Bukan Wilayah Potensi Tsunami	Tidak ada
Pondok Betung	Tidak ada	Bukan Wilayah Potensi Tsunami	Tidak ada

Lanjutan Tabel/*Continued Table 4.4.4*

Desa/Kelurahan / Village/Kelurahan	Rambu-Rambu dan Jalur Evakuasi Bencana / Sign and Evacuation Route	Pembuatan, Perawatan, atau Normalisasi: Sungai, Kanal, Tanggul, Parit, Drainase, Waduk, Pantai, dll / <i>Manufacture, Maintenance, or Normalization: Rivers, Canals, Embankment, etc</i>
(1)	(5)	(6)
Perigi Baru	Tidak ada	Tidak ada
Pondok Kacang Barat	Tidak ada	Tidak ada
Pondok Kacang Timur	Tidak ada	Tidak ada
Perigi	Tidak ada	Tidak ada
Pondok Pucung	Tidak ada	Tidak ada
Pondok Jaya	Tidak ada	Tidak ada
Pondok Aren	Tidak ada	Tidak ada
Jurang Manggu Barat	Tidak ada	Tidak ada
Jurang Manggu Timur	Tidak ada	Tidak ada
Pondok Karya	Tidak ada	Tidak ada
Pondok Betung	Tidak ada	Tidak ada

Catatan/Note: ...

Sumber/Source: BPS, Pendataan Potensi Desa (Podes) 2021/BPS-Statistics Indonesia, Village Potential Data Collecting 2021

Tabel
Table 4.4.5

Banyaknya Desa/Kelurahan yang Memiliki Kelompok Kegiatan Olahraga Menurut Jenis Olahraga dan Ketersediaan Fasilitas/Lapangan Olahraga di Kecamatan Pondok Aren, 2021
Number of Villages/Kelurahan Having Sport Activities Groups by Type of Sport and Availability of Sport Facilities/Fields in Pondok Aren Subdistrict, 2021

Jenis Olahraga / Type of Sport	Kondisi Fasilitas/Lapangan Olahraga / Condition of Sport Facilities/Fields			Tidak Ada Fasilitas/Lapangan Olahraga / No Sport Facilities/Fields
	Baik	Rusak Sedang	Rusak Parah	
(1)	(2)	(3)	(4)	(5)
Sepak Bola/Soccer	6	2	-	3
Bola Voli/Volley Ball	9	1	-	-
Bulu Tangkis/Badminton	11	-	-	-
Bola Basket/Basket Ball	3	-	-	8
Tenis Lapangan/Court Tennis	3	1	-	7
Tenis Meja/Table Tennis	9	-	-	2
Futsal/Futsal	9	-	-	2
Renang/Swimming	6	-	-	5
Bela Diri/ Martial Arts	8	-	-	3
Bilyard/ Billiards	2	-	-	9
Fitnes, Aerobik, dll/Fitness, Aerobics, etc	8	-	-	3
Lainnya/Others	0	-	-	11

Catatan/Note: ...

Sumber/Source: BPS, Pendataan Potensi Desa (Podes) 2021/BPS-Statistics Indonesia, Village Potential Data Collecting 2021

05

**PERTANIAN
AGRICULTURE**

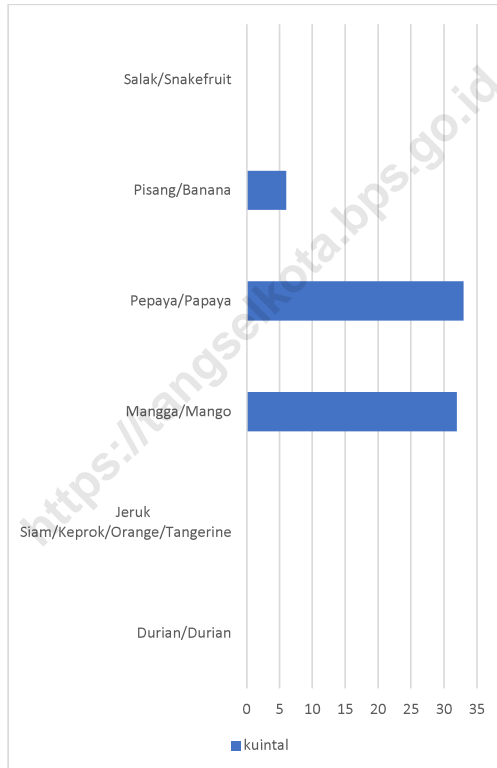
<https://tangselkota.bps.go.id>

<https://tangselkota.bps.go.id>

Gambar 5.1
Figures

Produksi Buah-Buahan dan Sayuran Tahunan Menurut Jenis Tanaman di Kecamatan Pondok Aren (kuintal), 2021

Production of Annual Fruits and Vegetables by Kind of Plant in Pondok Aren Subdistrict (quintal), 2021



Catatan/Note: ...

Sumber/Source: BPS, Statistik Pertanian Hortikultura SPH-BST/BPS-Statistics Indonesia, Agricultural Statistic for Horticulture SPH-BST

<https://tangselkota.bps.go.id>

Tabel 5.1
Table

Luas Panen Tanaman Sayuran dan Buah-buahan Semusim Menurut Jenis Tanaman di Kecamatan Pondok Aren (ha), 2021
Harvested Area of Seasonal Vegetables and Fruits by Kind of Plant in Pondok Aren Subdistrict (ha), 2021

Jenis Tanaman Kind of Plants	2021
(1)	(2)
Sayuran/Vegetables:	
Bawang Merah/Shallots	-
Bawang Putih/Garlic	-
Cabai Besar/Chili/Big Chili	-
Cabai Rawit/Chili/Cayenne Pepper	2
Kentang/Potato	-

Catatan/Note: ...

Sumber/Source: BPS, Statistik Pertanian Hortikultura SPH-SBS/BPS-Statistics Indonesia, Agricultural Statistic for Horticulture SPH-SBS

Tabel 5.2
Table

Produksi Tanaman Sayuran dan Buah-buahan Semusim Menurut Jenis Tanaman di Kecamatan Pondok Aren (kuintal), 2021
Production of Seasonal Vegetables and Fruits by Kind of Plant in Pondok Aren Subdistrict (quintal), 2021

Jenis Tanaman Kind of Plants	2021
(1)	(2)
Sayuran/Vegetables:	
Bawang Merah/Shallots	-
Bawang Putih/Garlic	-
Cabai Besar/Chili/Big Chili	-
Cabai Rawit/Chili/Cayenne Pepper	36
Kentang/Potato	-

Catatan/Note: ...

Sumber/Source: BPS, Statistik Pertanian Hortikultura SPH-SBS/BPS-Statistics Indonesia, Agricultural Statistic for Horticulture SPH-SBS

Tabel 5.3
Table

Luas Panen Tanaman Biofarmaka Menurut Jenis Tanaman di Kecamatan Pondok Aren (m²), 2021
Harvested Area of Medicinal Plants by Kind of Plant in Pondok Aren Subdistrict (m²), 2021

Jenis Tanaman	
Kind of Plants	2021
(1)	(2)
Jahe/Ginger	500
Kencur/East Indian Galangal	100
Kunyit/Turmeric	250
Laos/Lengkuas/Galanga	250

Catatan/Note: ...

Sumber/Source: BPS, Statistik Pertanian Hortikultura SPH-TBF/BPS-Statistics Indonesia, Agricultural Statistic for Horticulture SPH-TBF

Tabel 5.4
Table

**Produksi Tanaman Biofarmaka Menurut Jenis Tanaman di
Kecamatan Pondok Aren (kg), 2021**
*Production of Medicinal Plants by Kind of Plant in Pondok
Aren Subdistrict (kg), 2021*

Jenis Tanaman	
Kind of Plants	2021
(1)	(2)
Jahe/Ginger	1250
Kencur/East Indian Galangal	200
Kunyit/Turmeric	500
Laos/Lengkuas/Galanga	1000

Catatan/Note: ...

Sumber/Source: BPS, Statistik Pertanian Hortikultura SPH-TBF/BPS-Statistics Indonesia, Agricultural Statistic for Horticulture SPH-TBF

Tabel 5.5 Luas Panen Tanaman Hias Menurut Jenis Tanaman di Kecamatan Pondok Aren (m²), 2021
Table *Harvested Area of Ornamental Plants by Kind of Plant in Pondok Aren Subdistrict (m²), 2021*

Jenis Tanaman	
Kind of Plants	2021
(1)	(2)
Anggrek/Orchid	-
Krisan/Chrysantemum	-
Mawar/Rose	-
Sedap Malam/Tuberose	-

Catatan/Note: ...

Sumber/Source: BPS, Statistik Pertanian Hortikultura SPH-TH/BPS-Statistics Indonesia, Agricultural Statistik for Horticulture SPH-TH

Tabel 5.6
Table

**Produksi Tanaman Hias Menurut Jenis Tanaman di
Kecamatan Pondok Aren (tangkai), 2021**
*Production of Ornamental Plants by Kind of Plant n Pondok
Aren Subdistrict (stalks), 2021*

Jenis Tanaman	
Kind of Plants	2021
(1)	(2)
Anggrek/Orchid	-
Krisan/Chrysantemum	-
Mawar/Rose	-

Catatan/Note: ...

Sumber/Source: BPS, Statistik Pertanian Hortikultura SPH-TH/BPS-Statistics Indonesia, Agricultural Statistik for Horticulture SPH-TH

Tabel 5.7
Table

Produksi Buah-Buahan dan Sayuran Tahunan Menurut Jenis Tanaman di Kecamatan Pondok Aren (kuintal), 2021
Production of Annual Fruits and Vegetables by Kind of Plant in Pondok Aren Subdistrict (quintal), 2021

Jenis Tanaman	
Kind of Plants	2021
(1)	(2)
Buah-Buahan/Fruits:	
Durian/Durian	-
Jeruk Siam/Keprok/Orange/Tangerine	-
Mangga/Mango	32
Pepaya/Papaya	33
Pisang/Banana	6
Salak/Snakefruit	-

Catatan/Note: ...

Sumber/Source: BPS, Statistik Pertanian Hortikultura SPH-BST/BPS-Statistics Indonesia, Agricultural Statistic for Horticulture SPH-BST

06

**PARIWISATA, TRANSPORTASI, DAN KOMUNIKASI
TOURISM, TRANSPORTATION, AND COMMUNICATION**

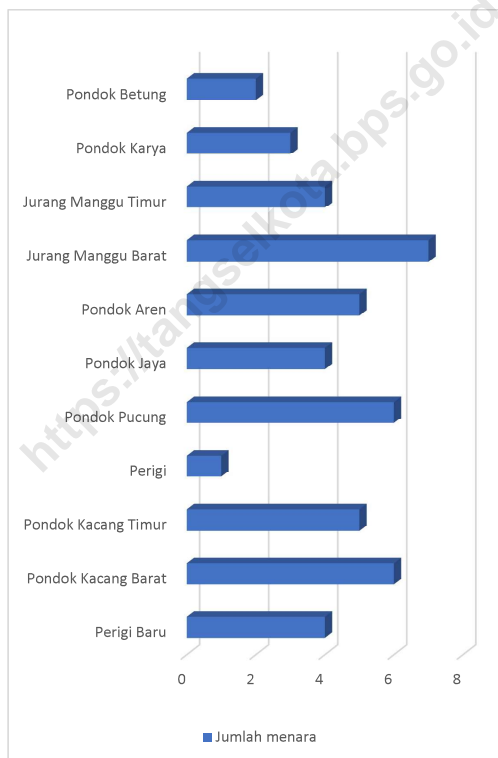
<https://tangselkota.bps.go.id>

<https://tangselkota.bps.go.id>

Gambar 6.1
Figures

Jumlah Menara Telepon seluler dan Operator Layanan Komunikasi Telepon Seluler Menurut Desa/Kelurahan di Kecamatan Pondok Aren, 2021

Number of Base Transceiver Station (BTS) and Cellular Phone Communication Service Operators by Villages/Kelurahan in Pondok Aren Subdistrict, 2021



Catatan/Note: ...

Sumber/Source: BPS, Pendataan Potensi Desa (Podes) 2021/BPS-Statistics Indonesia, Village Potential Data Collecting 2021

6.1 PARIWISATA TOURISM

Tabel 6.1.1 **Jumlah Sarana Akomodasi Menurut Desa/Kelurahan dan Jenis Akomodasi di Kecamatan Pondok Aren, 2021**
Table *Number of Accomodation Facilities by Villages/Kelurahan and Type of Accomodation in Pondok Aren Subdistrict, 2021*

Desa/Kelurahan <i>Village/Urban Village</i>	Hotel / Hotel	Penginapan / Inn
(1)	(2)	(3)
Perigi Baru	-	-
Pondok Kacang Barat	-	-
Pondok Kacang Timur	-	-
Perigi	-	-
Pondok Pucung	1	-
Pondok Jaya	2	-
Pondok Aren	-	-
Jurang Manggu Barat	-	-
Jurang Manggu Timur	-	-
Pondok Karya	3	8
Pondok Betung	3	-
Kecamatan Pondok Aren	9	8

Catatan/Note: ...

Sumber/Source: BPS, Pendataan Potensi Desa (Podes) 2021/BPS-Statistics Indonesia, *Village Potential Data Collecting 2021*

6.2 TRANSPORTASI TRANSPORTATION

Tabel 6.2.1 Prasarana dan Sarana Transportasi Antar Desa/Kelurahan Menurut Desa/Kelurahan di Kecamatan Pondok Aren, 2021
Inter-Villages/Kelurahan Transportation Infrastructure and

Desa/Kelurahan <i>Village/Urban Village</i>	Jenis Prasarana Transportasi / Type of Transportation Infrastructure	Keberadaan Angkutan Umum / Availability of Public Transportation
(1)	(2)	(3)
Perigi Baru	Darat	tidak ada angkutan umum
Pondok Kacang Barat	Darat	Ada, dengan trayek tetap
Pondok Kacang Timur	Darat	Ada, dengan trayek tetap
Perigi	Darat	Ada, dengan trayek tetap
Pondok Pucung	Darat	Ada, dengan trayek tetap
Pondok Jaya	Darat	Ada, dengan trayek tetap
Pondok Aren	Darat	Ada, dengan trayek tetap
Jurang Manggu Barat	Darat	Ada, dengan trayek tetap
Jurang Manggu Timur	Darat	Ada, dengan trayek tetap
Pondok Karya	Darat	Ada, dengan trayek tetap
Pondok Betung	Darat	Ada, dengan trayek tetap

Lanjutan Tabel/*Continued Table* 6.2.1

Desa/Kelurahan <i>Village/Urban Village</i>	Jenis Permukaan Jalan Darat Terluas / <i>Type of The Widest Road Surface</i>	Dapat Dilalui Kendaraan Bermotor Roda 4 atau Lebih / <i>Passable by Vehicle with 4 or more Wheels</i>
(1)	(4)	(5)
Perigi Baru	Aspal/beton	Sepanjang tahun
Pondok Kacang Barat	Aspal/beton	Sepanjang tahun
Pondok Kacang Timur	Aspal/beton	Sepanjang tahun
Perigi	Aspal/beton	Sepanjang tahun
Pondok Pucung	Aspal/beton	Sepanjang tahun
Pondok Jaya	Aspal/beton	Sepanjang tahun
Pondok Aren	Aspal/beton	Sepanjang tahun
Jurang Manggu Barat	Aspal/beton	Sepanjang tahun
Jurang Manggu Timur	Aspal/beton	Sepanjang tahun
Pondok Karya	Aspal/beton	Sepanjang tahun
Pondok Betung	Aspal/beton	Sepanjang tahun

Catatan/*Note*: ...

Sumber/*Source*: BPS, Pendataan Potensi Desa (Podes) 2021/*BPS-Statistics Indonesia, Village Potential Data Collecting 2021*

6.3 KOMUNIKASI COMMUNICATION

Tabel 6.2.2 Keberadaan Kantor Pos/Pos Pembantu/Rumah Pos, Pos Keliling, dan Perusahaan/Agen Jasa Ekspedisi Swasta Menurut Desa/Kelurahan di Kecamatan Pondok Aren, 2021
Number of Post Office/Subsidiary of Post Office, Mobile Portal Service, Private Expedition Service Company by

Desa/Kelurahan Village/ Urban Village	Kantor Pos/Pos Pembantu/ Rumah Pos / Post Office/ Subsidiary of Post Office	Pos Keliling / Mobile Portal Service	Perusahaan/Agen Jasa Ekspedisi Swasta / Private Expedition Service Company
(1)	(2)	(3)	(4)
Perigi Baru	Tidak beroperasi	Tidak Ada	Beroperasi
Pondok Kacang Barat	Beroperasi	Tidak Ada	Beroperasi
Pondok Kacang Timur	Beroperasi	Tidak Ada	Beroperasi
Perigi	Beroperasi	Tidak Ada	Beroperasi
Pondok Pucung	Beroperasi	Tidak Ada	Beroperasi
Pondok Jaya	Beroperasi	Tidak Ada	Beroperasi
Pondok Aren	Tidak ada	Tidak Ada	Beroperasi
Jurang Manggu Barat	Beroperasi	Tidak Ada	Beroperasi
Jurang Manggu Timur	Beroperasi	Tidak Ada	Beroperasi
Pondok Karya	Beroperasi	Tidak Ada	Beroperasi
Pondok Betung	Beroperasi	Tidak Ada	Beroperasi

Catatan/Note: ...

Sumber/Source: BPS, Pendataan Potensi Desa (Podes) 2021/BPS-Statistics Indonesia, Village Potential Data Collecting 2021

Tabel 6.3.1
Table

Jumlah Menara Telepon seluler dan Operator Layanan Komunikasi Telepon Seluler Menurut Desa/Kelurahan di Kecamatan Pondok Aren, 2021
Number of Base Transceiver Station (BTS) and Cellular Phone Communication Service Operators by Villages/ Kelurahan in Pondok Aren Subdistrict, 2021

Desa/Kelurahan Village/Urban Village	Jumlah Menara Telepon seluler / Number of Base Transceiver Station (BTS)	Jumlah Operator Layanan Komunikasi Telepon Seluler / Cellular Phone Communication Service Operators
(1)	(2)	(3)
Perigi Baru	4	6
Pondok Kacang Barat	6	7
Pondok Kacang Timur	5	6
Perigi	1	6
Pondok Pucung	6	5
Pondok Jaya	4	6
Pondok Aren	5	6
Jurang Manggu Barat	7	7
Jurang Manggu Timur	4	6
Pondok Karya	3	6
Pondok Betung	2	6

Catatan/Note: ...

Sumber/Source: BPS, Pendataan Potensi Desa (Podes) 2021/BPS-Statistics Indonesia, Village Potential Data Collecting 2021

Tabel
Table 6.3.2

**Kekuatan Sinyal Telepon Seluler dan Jenis Sinyal Internet
Telepon Seluler Menurut Desa/Kelurahan di Kecamatan
Pondok Aren, 2021**
*The Strenght of Cellular Phone Signal by Villages/Kelurahan
in Pondok Aren Subdistrict, 2021*

Desa/Kelurahan Village/ Urban Village	Kekuatan Sinyal Telepon Seluler / The Strenght of Cellular Phone Signal	Jenis Sinyal Internet Telepon Seluler / Type of Cellular Phone Signal
(1)	(2)	(3)
Perigi Baru	Sinyal Kuat	4G/LTE
Pondok Kacang Barat	Sinyal Kuat	4G/LTE
Pondok Kacang Timur	Sinyal Kuat	4G/LTE
Perigi	Sinyal Kuat	4G/LTE
Pondok Pucung	Sinyal Kuat	4G/LTE
Pondok Jaya	Sinyal Kuat	4G/LTE
Pondok Aren	Sinyal Kuat	4G/LTE
Jurang Manggu Barat	Sinyal Kuat	4G/LTE
Jurang Manggu Timur	Sinyal Kuat	4G/LTE
Pondok Karya	Sinyal Kuat	4G/LTE
Pondok Betung	Sinyal Kuat	4G/LTE

Catatan/Note: ...

Sumber/Source: BPS, Pendataan Potensi Desa (Podes) 2021/BPS-Statistics Indonesia, Village Potential Data Collecting 2021

07

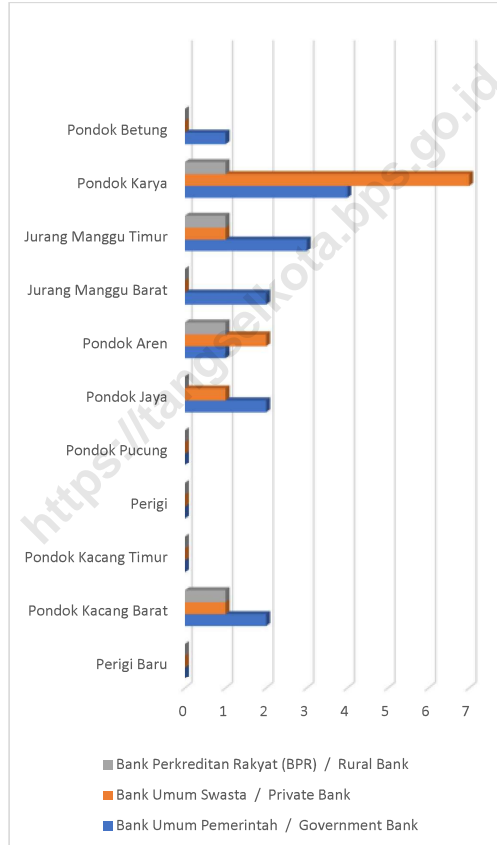
PERBANKAN, KOPERASI, DAN PERDAGANGAN
BANKING, COOPERATIVE, AND TRADE

<https://tangselkota.bps.go.id>

<https://tangselkota.bps.go.id>

Gambar 7.1
Figures

Banyaknya Sarana Lembaga Keuangan Bank Menurut Desa/Kelurahan dan Jenis Bank di Kecamatan Pondok Aren, 2021
Number of Bank by Villages/Kelurahan and Type of Bank in Pondok Aren Subdistrict, 2021



Sumber/Source :

Tabel 7.1
Table

Banyaknya Sarana Lembaga Keuangan Bank Menurut Desa/Kelurahan dan Jenis Bank di Kecamatan Pondok Aren, 2021
Number of Bank by Villages/Kelurahan and Type of Bank in Pondok Aren Subdistrict, 2021

Desa/Kelurahan / Village/ Kelurahan	Bank Umum Pemerintah / Government Bank	Bank Umum Swasta / Private Bank	Bank Perkreditan Rakyat (BPR) / Rural Bank
(1)	(2)	(3)	(4)
Perigi Baru	-	-	-
Pondok Kacang Barat	2	1	1
Pondok Kacang Timur	-	-	-
Perigi	-	-	-
Pondok Pucung	-	-	-
Pondok Jaya	2	1	-
Pondok Aren	1	2	1
Jurang Manggu Barat	2	-	-
Jurang Manggu Timur	3	1	1
Pondok Karya	4	7	1
Pondok Betung	1	-	-
Kecamatan Pondok Aren	15	12	4

Catatan/Note: ..

Sumber/Source: BPS, Pendataan Potensi Desa (Podes) 2021/BPS-Statistics Indonesia, Village Potential Data Collecting 2021

Tabel
Table 7.2

**Banyaknya Koperasi Aktif Menurut Menurut Desa/
Kelurahan dan Jenis Koperasi di Kecamatan Pondok Aren,
2021**
*Number of Cooperative by Villages/Kelurahan and Type of
Cooperative in Pondok Aren Subdistrict, 2021*

Desa/Kelurahan / Village/ Kelurahan	Koperasi Unit Desa (KUD) / Village Cooperative Unit	Koperasi Industri Kecil dan Kerajinan Rakyat (Kopinkra) / Small Industry and Citizen Handicraft Cooperative
(1)	(2)	(3)
Perigi Baru	-	-
Pondok Kacang Barat	-	-
Pondok Kacang Timur	-	-
Perigi	-	-
Pondok Pucung	-	-
Pondok Jaya	-	-
Pondok Aren	-	-
Jurang Manggu Barat	-	-
Jurang Manggu Timur	-	-
Pondok Karya	-	-
Pondok Betung	-	-

Lanjutan Tabel/*Continued Table 7.2*

Desa/Kelurahan / Village/ Kelurahan	Koperasi Simpan Pinjam (Kospin) / Savings and Loan Cooperative	Koperasi Lainnya / Other Cooperative
(1)	(4)	(5)
Perigi Baru	-	-
Pondok Kacang Barat	-	-
Pondok Kacang Timur	-	-
Perigi	-	-
Pondok Pucung	-	-
Pondok Jaya	-	-
Pondok Aren	-	-
Jurang Manggu Barat	1	-
Jurang Manggu Timur	-	-
Pondok Karya	-	-
Pondok Betung	-	-

Catatan/Note: "

Sumber/Source: BPS, Pendataan Potensi Desa (Podes) 2021/BPS-Statistics Indonesia, Village Potential Data Collecting 2021

Tabel 7.3
Table

Banyaknya Sarana Perdagangan Menurut Desa/Kelurahan dan Jenis Sarana Perdagangan di Kecamatan Pondok Aren, 2021
Number of Trade Facilities by Villages/Kelurahan and Type of Trade Facilities in Pondok Aren Subdistrict, 2021

Desa/Kelurahan / Village/ Kelurahan	Kelompok Pertokoan / Shopping Complex	Pasar dengan Bangunan Permanen / Markets in Permanent Building	Pasar dengan Bangunan Semi Permanen / Market in Semi Permanent Building
(1)	(2)	(3)	(4)
Perigi Baru	1	-	-
Pondok Kacang Barat	2	-	-
Pondok Kacang Timur	2	1	1
Perigi	1	-	-
Pondok Pucung	1	-	-
Pondok Jaya	2	1	-
Pondok Aren	4	-	1
Jurang Manggu Barat	2	1	-
Jurang Manggu Timur	3	-	1
Pondok Karya	3	-	-
Pondok Betung	5	-	-
Kecamatan Pondok Aren	26	3	3

Lanjutan Tabel/*Continued Table 7.3*

Desa/Kelurahan / Village/ Kelurahan	Pasar tanpa Bangunan / Market without Permanent Building	Mini Market/Swalayan/ Supermarket / Mini Market/Swalayan/ Supermarket	Restoran/Rumah Makan / Restaurant/Food Stall
(1)	(5)	(6)	(7)
Perigi Baru	-	4	-
Pondok Kacang Barat	-	2	-
Pondok Kacang Timur	-	10	-
Perigi	-	2	3
Pondok Pucung	-	3	16
Pondok Jaya	-	5	65
Pondok Aren	-	12	2
Jurang Manggu Barat	-	12	3
Jurang Manggu Timur	-	2	2
Pondok Karya	-	8	78
Pondok Betung	-	5	2
Kecamatan Pondok Aren	0	65	171

Catatan/Note: ...

Sumber/Source: BPS, Pendataan Potensi Desa (Podes) 2021/BPS-Statistics Indonesia, Village Potential Data Collecting 2021

ST 2023
SENSUS PERTANIAN

BerAKHLAK
Berorientasi Pelayanan Akuntabel Kompeten
Harmonis Loyal Adaptif Kolaboratif

DATA
MENCERDASKAN BANGSA
Enlighten The Nation



BADAN PUSAT STATISTIK
KOTA TANGERANG SELATAN
BPS-STATISTICS OF TANGERANG SELATAN
MUNICIPALITY

Jl. Raya Serpong No 15 Kademangan, Kec Setu, Kota
Tangerang Selatan, Banten 15314
Telp.: (021) 75791502 Fax.: (021) 75791502