



Katalog BPS : 1102001.3204.050

# KECAMATAN KERTASARI DALAM ANGKA TAHUN 2012



**BADAN PUSAT STATISTIK  
KABUPATEN BANDUNG**



## **Kecamatan Kertasarai Dalam Angka 2012**



**Badan Pusat Statistik  
Kabupaten Bandung**

## Kecamatan Kertasari Dalam Angka 2012

<b>No. Publikasi BPS</b>	<b>: 3204.1238</b>
<b>Katalog BPS</b>	<b>: 1406.3204.050</b>
<b>UkuranBuku</b>	<b>: 21 cm x 15 cm</b>
<b>Disusun Oleh</b>	<b>: KSK Kertasari</b>
<b>Diterbitkan oleh</b>	<b>: Badan Pusat Statistik Kabupaten Bandung</b>

<http://bandungkab.bps.go.id>

**"Boleh mengutip dengan menyebut sumbernya"**

## KATA PENGANTAR

Assalamualaikum Wr. Wb.

Alhamdulillah saya ucapkan atas terbitnya buku “Kecamatan Kertasari Dalam Angka Tahun 2012”, walaupun dengan keterbatasan waktu dan data yang dikumpulkan saya berusaha menerbitkan buku ini. Semoga para pengguna data baik dari wilayah Kertasari atau dari luar wilayah Kertasari dapat memanfaatkan dan mempergunakan buku ini sebagaimana mestinya.

Saya sadar dalam penerbitan buku ini banyak sekali kekurangan-kekurangan. Segala saran dan masukan sangat diharapkan untuk perbaikan publikasi yang akan datang.

Demikian sambutan dari saya, semoga dengan segala kekurangan ini dapat memberikan bantuan yang maksimal bagi pengguna buku ini. Atas perhatiannya saya ucapkan terimakasih.

Wassalamu’alaikumwr.wb.

Kertasari, Oktober 2012  
**Koordinator Statistik Kecamatan  
Kertasari**

**IT A**  
**Nip. 19590706 198303 1 007**

## **SAMBUTAN CAMAT KERTASARI**

Assalamu'alaikum Wr Wb.

Puji dan syukur kita panjatkan kehadirat Illahi robbi, karena dengan izinnya Kecamatan Kertasari mempunyai salah satu lagi Sumber Data sebagai bahan untuk penunjang pembangunan di Kecamatan Kertasari.

Sebelumnya kami ucapkan terima kasih kepada Saudara Koordinator Statistik Kecamatan ( KSK ) Kertasari yang mampu menerbitkan buku ini walaupun saya tahu masih banyak lagi data yang belum terekam dalam Buku ini, namun saya juga maklum mungkin dengan keterbatasan waktu , tenaga dan sumber data yang ada.

Untuk itu, kepada pengguna Data semoga dengan terbitnya Buku ini dapat sedikit membantu dan mudah-mudahan di waktu yang akan datang akan ada lagi publikasi yang diterbitkan untuk penunjang bahan dasar pembangunan.

Demikianlah kata sambutan dari saya selaku Camat Kertasari, semoga buku ini dapat dipergunakan sebagaimana mestinya dan saya ucapkan terima kasih atas perhatiannya.

Wassalamu'alaikum. Wr. Wb.

Kertasari, Oktober 2012

**Camat Kertasari**

**Drs.Asep Ruswandi.M.Si**

**Pembina Tk I**

**Nip. 19680209 198903 1 003**

## **VISI & MISI KABUPATEN BANDUNG**

### **Visi**

“ Terwujudnya Kabupaten Bandung yang Maju Mandiri dan Berdaya Saing, Melalui Tata Kelola Pemerintahan Yang Baik dan Pemantapan Pembangunan Perdesaan, Berlandaskan Religius, Kultural, dan Berwawasan Lingkungan “

### **Misi**

1. Meningkatkan Profesionalisme Birokrasi ( Good Government and Clean Government );
2. Meningkatkan Kualitas SDM ( Pendidikan, Kesehatan, Memantapkan Kesalehan Sosial Berlandaskan Iman dan Taqwa );
3. Memantapkan Pemulihan Keseimbangan Lingkungan dan Pembangunan Berkelanjutan;
4. Menggali, Menumbuhkembangkan dan Melestarikan Budaya Sunda serta Kearifan Lokal Lainnya;
5. Memantapkan Pembangunan Perdesaan;
6. Meningkatkan Ketersediaan dan Kualitas Infrastruktur Serta Keterpaduan Pemanfaatan Tata Ruang Wilayah;
7. Meningkatkan Partisipasi Sektor Swasta, Pemberdayaan Ekonomi Kerakyatan dan Daya Saing Daerah;

## **VISI & MISI KECAMATAN KERTASARI**

### **Visi**

“Mewujudkan masyarakat Kertasari yang maju, mandiri dan berdaya saing melalui pembangunan agrobisnis dan agrowisata dalam nuansa religius dan peka lingkungan.”

### **Misi**

Guna mewujudkan Visi Kecamatan Kertasari Kabupaten Bandung menetapkan misi-misi sebagai berikut:

1. Menciptakan Kertasari sebagai kawasan yang aman, tenteram, tertib serta taat hukum.
2. Mengupayakan, memelihara, mengembangkan dan meningkatkan fasilitas umum dan fasilitas sosial dalam mendukung terwujudnya Kertasari sebagai wilayah agrobisnis dan agrowisata yang dapat mensejahterakan masyarakat.
3. Melindungi, menata, melestarikan dan memanfaatkan berbagai potensi dan peluang secara bijaksana dan tetap menjunjung tinggi kearifan lokal.
4. Meningkatkan kualitas dan kuantitas secara berkelanjutan terhadap berbagai potensi unggulan melalui penciptaan produk keturunan untuk mempertahankan daya saing, daya dukung, daya tampung dan daya pemasaran.
5. Meningkatkan kesadaran masyarakat terhadap pentingnya pendidikan sebagai faktor penunjang pengembangan kreatifitas, pemanfaatan potensi yang berdaya saing.
6. Memberdayakan dan meningkatkan sumberdaya manusia yang bermoral dengan berlandaskan keimanan dan ketaqwaan terhadap Tuhan Yang Maha Esa
7. Mewujudkan birokrasi yang mampu memperbaiki kekurangan serta peka terhadap kebutuhan masyarakat dan mewujudkan dan memberikan pelayanan prima.
8. Mempersatukan seluruh potensi sumberdaya dan merekatkannya untuk bisa bekerja bersama – sama dan bersama – sama bekerja.

## DAFTAR ISI

Uraian	Hal
KATA PENGANTAR .....	iii
SAMBUTAN CAMAT.....	iv
PHOTO CAMAT KERTASARI .....	v
VISI &MISI KABUPATEN BANDUNG .....	vi
VISI & MISI KECAMATAN KERTASARI .....	vii
DAFTAR ISI .....	viii
PETA KECAMATAN KERTASARI .....	xiii
<b>BAB 1. KEADAAN GEOGRAFIS</b>	<b>1</b>
1.1 Letak Geografis, Topografi, Keberadaan Wilayah dan Ketinggian dari Permukaan Laut [Meter] Menurut Desa di Kecamatan Kertasari Tahun 2011 .....	3
1.2 Luas Wilayah Desa/Kelurahan Menurut Desa di Kecamatan Kertasari Tahun 2011 .....	4
1.3 Luas Lahan Pertanian(Sawah dan Non Sawah) danNon Pertanian Menurut Desa di Kecamatan Kertasari Tahun 2011. ....	5
1.4 Luas Lahan Non Sawah Menurut Desa di Kecamatan Kertasari Tahun 2011 .....	6
1.5 Luas Lahan Non Sawah Menurut Desa di Kecamatan Kertasari Tahun 2011 .....	7
<b>BAB 2. PEMERINTAHAN</b>	<b>9</b>
2.1 Jumlah Satuan Lingkungan Setempat Menurut Desa di Kecamatan KertasariTahun 2011 .....	11
2.2 Jumlah Penerimaan dan Pengeluaran Anggaran Rutin dan Pembangunan Menurut Desa di Kecamatan Kertasari Tahun 2011 .....	12



2.3	Sumber Pendapatan Asli Desa/Kelurahan Menurut Desa di Kecamatan Kertasari Tahun 2011 .....	13
2.4	Jumlah Target Realisasi Dan Persentase Penerimaan PBB [Rp] Menurut Desa di Kecamatan Kertasari Tahun 2011 .....	15
2.5	Jumlah Target Realisasi Dan Wajib Pajak PBB [Rp] Menurut Desa di Kecamatan Kertasari Tahun 2011 .....	16

**BAB 3. PENDUDUK** **17**

3.1	Jumlah Penduduk Berdasarkan Jenis Kelamin Menurut Desa di Kecamatan Kertasari Tahun 2011 .....	19
3.2	Jumlah Penduduk , dan Kepala Keluarga Menurut Desa di Kecamatan Kertasari Tahun 2011 .....	20
3.3	Penduduk Menurut Kelompok Umur Menurut Desa di Kecamatan Kertasari Tahun 2011 .....	21
3.4	Jumlah Kejadian Kelahiran Berdasar Jenis Kelamin Menurut Desa di Kecamatan Kertasari Tahun 2011 .....	22
3.5	Jumlah Kejadian Kematian Berdasar Jenis Kelamin Menurut Desa di Kecamatan Kertasari Tahun 2011 .....	23
3.6	Jumlah Penduduk Datang dan Pindah Menurut Desa di Kecamatan Kertasari Tahun 2011.....	24
3.7	Jumlah Penduduk Berdasar Mata Pencaharian Utama Menurut Desa di Kecamatan Kertasari Tahun 2011 ..	25

**BAB 4. SOSIAL** **31**

4.1	Jumlah Penduduk Menurut Pendidikan yang Ditamatkan Menurut Desa di Kecamatan Kertasari Tahun Ajaran 2010 / 2011 .....	33
4.2	Jumlah Sekolah, Siswa dan Guru Taman Kanak-kanak (TK) Menurut Desa di Kecamatan Kertasari Tahun 2011 .....	36
4.3	Jumlah Sekolah, Siswa dan Guru Sekolah Dasar (SD) Menurut Desa di Kecamatan Kertasari Tahun 2011 .....	37
4.4	Jumlah Sekolah, Siswa dan Guru Sekolah Menengah Pertama (SMP) Menurut Desa di Kecamatan Kertasari Tahun 2011 .....	38
4.5	Jumlah Sekolah, Siswa dan Guru Sekolah Menengah Atas (SMA) Menurut Desa di Kecamatan Kertasari Tahun 2011 .....	39
4.6	Jumlah Sekolah, Siswa dan Guru Sekolah Menengah Kejuruan (SMK) Menurut Desa di Kecamatan Kertasari Tahun .....	40

	2011 .....	
4.7	Jumlah Sekolah, Mahasiswa dan Dosen Perguruan Tinggi Menurut Desa di Kecamatan Kertasari Tahun 2011 .....	41
4.8	Jumlah Siswa Kejar Paket A, B dan C Menurut Desa di Kecamatan Kertasari Tahun 2011 .....	42
4.9	Jumlah Penduduk dan Penduduk Yang Buta Huruf Menurut Desa di Kecamatan Kertasari Tahun 2011 .....	43
4.10	Jumlah Sekolah, Siswa dan Guru Raudhatul Adfal (RA) Menurut Desa di Kecamatan Kertasari Tahun 2011 .....	44
4.11	Jumlah Sekolah, Siswa dan Guru Madrasah Diniyah (MD) Menurut Desa di Kecamatan Kertasari Tahun 2011 .....	45
4.12	Jumlah Sekolah, Siswa dan Guru TK / TPA Menurut Desa di Kecamatan Kertasari Tahun 2011 .....	46
4.13	Jumlah Sekolah dan Guru Madrasah Ibtidaiyah (MI) Menurut Desa di Kecamatan Kertasari Tahun 2011 .....	47
4.14	Jumlah Sekolah dan Guru Madrasah Tsanawiyah (MTS) Menurut Desa di Kecamatan Kertasari Tahun 2011 .....	48
4.15	Jumlah Sekolah dan Guru Madrasah Aliyah (MA) Menurut Desa di Kecamatan Kertasari Tahun 2011 .....	49
4.16	Jumlah Sekolah, Santri dan Pengasuh Pondok Pesantren Menurut Desa di Kecamatan Kertasari Tahun 2011 .....	50
4.17	Jumlah Lembaga Pendidikan Keterampilan Menurut Desa di Kecamatan Kertasari Tahun Ajaran 2010/2011 .....	51
4.18	Jumlah PUS, WUS dan Peserta KB Menurut Desa di Kecamatan Kertasari Tahun 2011 .....	53
4.19	Jumlah Akseptor KB Aktif Menurut Pemakai Alat Kontrasepsi Menurut Desa di Kecamatan Kertasari Tahun 2011 .....	54
4.20	Jumlah Akseptor KB Aktif Menurut Jalur Pelayanan Menurut Desa di Kecamatan Kertasari Tahun 2011 .....	56
4.21	Jumlah Balita dan Status Gizi Menurut Desa di Kecamatan Kertasari Tahun 2011 .....	57
4.22	Cakupan Imunisasi Berdasarkan Jenis Vaksin Menurut Desa di Kecamatan Kertasari Tahun 2011 .....	58
4.23	Banyaknya Tempat Ibadah Menurut Desa di Kecamatan Kertasari Tahun 2011.....	61
4.24	Jumlah Penyuluh Agama Islam, Khotib dan Mubaligh Menurut Desa di Kecamatan Kertasari Tahun 2011 .....	63

4.25	Banyaknya Pendaftar Jemaah Haji Menurut Desa di Kecamatan Kertasari Tahun 2009- 2011 .....	64
4.26	Jumlah Penyandang Masalah Kesejahteraan Sosial Menurut Desa di Kecamatan Kertasari Tahun 2011 .....	65
4.27	Potensi dan Sumber Kesejahteraan Sosial (PSKS) Menurut Desa di Kecamatan Kertasari Tahun 2011 .....	71
4.28	Jumlah Petugas Keamanan (Sipil dan Polisi) Menurut Desa di Kecamatan Kertasari Tahun 2011 .....	72

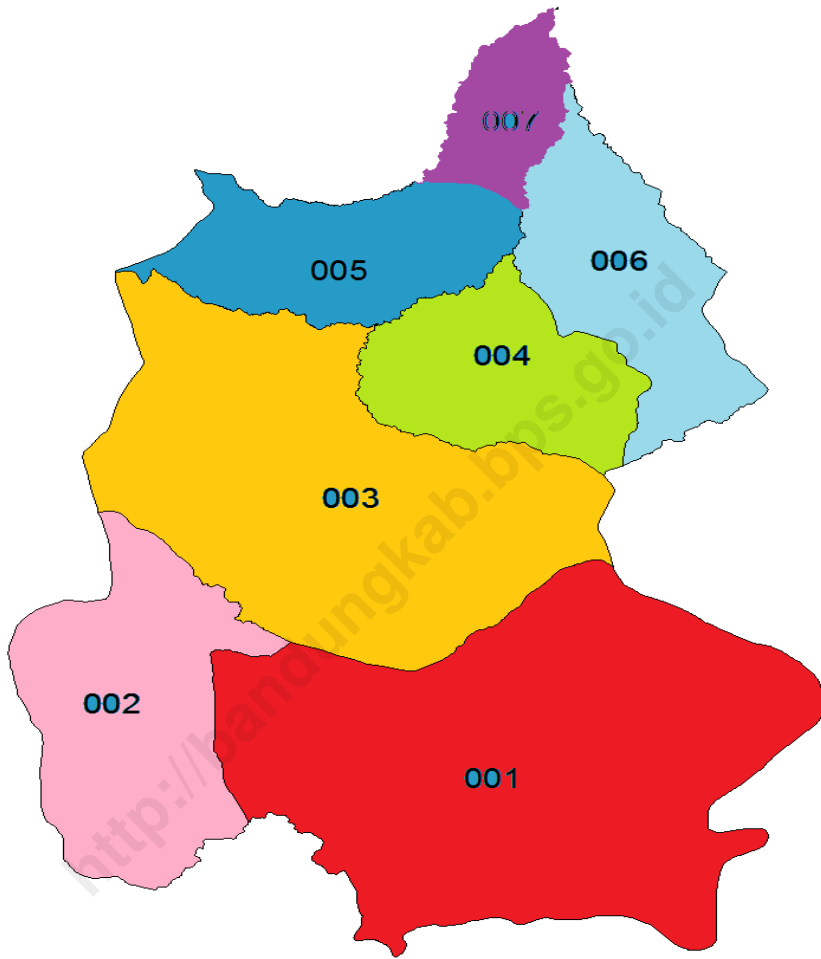
## **BAB 5. PERTANIAN** **73**

5.1	Luas Lahan Kering Menurut Jenis Penggunaannya [Hektar] Menurut Desa di Kecamatan Kertasari Tahun 2011 .....	74
5.2	Luas dan Produksi Tanaman Padi, Palawija dan Sayuran Berdasar Komoditas Menurut Desa di Kecamatan Kertasari Tahun 2011 .....	78
5.3	Luas dan Produksi Tanaman Buah-buahan Menurut Jenis Komoditas Menurut Desa di Kecamatan Kertasari Tahun 2011 .....	90
5.4	Luas dan Produksi Tanaman Perkebunan Menurut Jenis Komoditas Menurut Desa di Kecamatan Kertasari Tahun 2011 .....	92
5.5	Luas dan Produksi Tanaman Perkebunan Menurut Kepemilikan Menurut Desa di Kecamatan Kertasari Tahun 2011 .....	94
5.6	Jumlah Ternak Besar Menurut Desa di Kecamatan Kertasari Tahun 2011 .....	97
5.7	Jumlah Ternak Kecil Menurut Desa di Kecamatan Kertasari Tahun 2011 .....	98
5.8	Jumlah Ternak Unggas Menurut Desa di Kecamatan Kertasari Tahun 2011 .....	99
5.9	Jumlah Budidaya Ikan Air Tawar (Unit) Menurut Desa di Kecamatan Kertasari Tahun 2011 .....	100

## **BAB 6. KEUANGAN DAN KEGIATAN EKONOMI** **101**

6.1	Jumlah Industri Kecil dan Kerajinan Rumah Tangga Menurut Desa di Kecamatan Kertasari Tahun 2011 .....	102
6.2	Jumlah Unit Kegiatan Perdagangan Menurut Desa di Kecamatan Kertasari Tahun 2011 .....	104


6.3	Jumlah Koperasi Menurut Desa di Kecamatan Kertasari Tahun 2011 .....	106
6.4	Jumlah Lembaga Keuangan dan Fasilitasnya Menurut Desa di Kecamatan Kertasari Tahun 2011 .....	107
6.5	Jumlah Unit Usaha Jasa Menurut Desa di Kecamatan Kertasari Tahun 2011 .....	108
<b>BAB 7. HOTEL DAN FASILITAS PARIWISATA</b>		<b>111</b>
7.1	Jumlah Fasilitas Pariwisata dan Hiburan Menurut Desa di Kecamatan Kertasari Tahun 2011 .....	112
7.2	Jumlah Fasilitas Pendukung Pariwisata Menurut Desa di Kecamatan Kertasari Tahun 2011 .....	113
<b>BAB 8. TRANSPORTASI</b>		<b>115</b>
8.1	Jumlah Kendaraan Bermotor, Delman dan Becak Menurut Desa di Kecamatan Kertasari Tahun 2011 .....	116
8.2	Jumlah Pangkalan Kendaraan Umum Menurut Desa di Kecamatan Kertasari Tahun 2011 .....	117
8.3	Jumlah Kondisi Panjang Jalan Desa (Km) Menurut Desa di Kecamatan Kertasari Tahun 2011 .....	118
<b>BAB 9. PERUMAAN</b>		<b>119</b>
9.1	Jumlah Bangunan Rumah Berdasarkan Kualitas Menurut Desa di Kecamatan Kertasari Tahun 2011 .....	120
9.2	Jumlah Bangunan Rumah Berdasarkan Jenis Dinding Menurut Desa di Kecamatan Kertasari Tahun 2011 .....	121
9.3	Jumlah Bangunan Rumah Berdasarkan Jenis Lantai Terluas Menurut Desa di Kecamatan Kertasari Tahun 2011 .....	122
9.4	Jumlah Keluarga Yang Menggunakan Bahan Bakar Untuk Memasak Menurut Desa di Kecamatan Kertasari Tahun 2011 .....	123
<b>BAB 10. PDRB dan IPM</b>		<b>125</b>
10.1	Produk Domestik Regional Bruto Kecamatan Kertasari Tahun 2010 .....	127



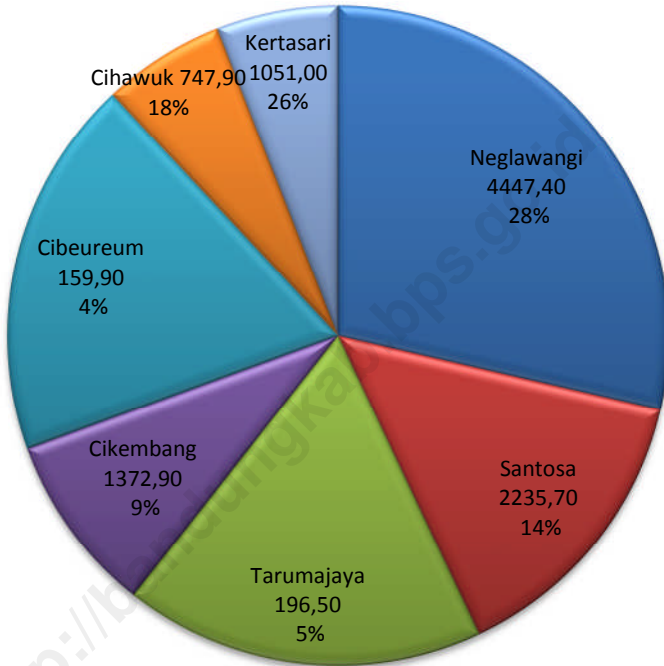
# BAB 1

---

## KEADAAN GEOGRAFI



**Gambar 1.1**  
**Luas Wilayah Administrasi Desa**  
**Di Kecamatan Kertasari Tahun 2011**



**Tabel 1.1.**

**Letak Geografis, Topografi, Keberadaan Wilayah dan Ketinggian dari Permukaan Laut [Meter]  
Menurut Desa di Kecamatan Kertasari Tahun 2011**

<b>Letak Geografis Desa/Kelurahan</b>				
<b>Kode</b>	<b>Desa/Kelurahan</b>	<b>Topografi Wilayah</b>	<b>Keberadaan Wilayah</b>	<b>Ketinggian dari Permukaan Laut [Meter]</b>
(1)	(2)	(3)	(4)	(5)
001	Neglawangi	Lereng/Punggung Bukit	Luar Kawasan Hutan	1,800
002	Santosa	Dataran	Luar Kawasan Hutan	1,500
003	Tarumajaya	Dataran	Tepi/Sekitar Kawasan Hutan	1,400
004	Cikembang	Dataran	Luar Kawasan Hutan	1,586
005	Cibeureum	Dataran	Luar Kawasan Hutan	1,600
006	Cihawuk	Lereng/Punggung Bukit	Luar Kawasan Hutan	1,540
007	Sukapura	Lereng/Punggung Bukit	Luar Kawasan Hutan	1,200

Sumber : Profil Desa



**Tabel 1.2**  
**Luas Wilayah Desa/Kelurahan**  
**Menurut Desa di Kecamatan Kertasari Tahun 2011**

Kode	Desa/Kelurahan	Luas Wilayah [Hektar]	Persentase terhadap luas Kecamatan (%)
(1)	(2)	(3)	(4)
001	Neglawangi	4.447,40	29
002	Santosa	2.235,70	14
003	Tarumajaya	2.743,80	18
004	Cikembang	1.372,90	9
005	Cibeureum	2.895,50	17
006	Cihawuk	931,40	6
007	Sukapura	925,10	7
<b>Jumlah</b>		<b>15.551,80</b>	<b>100</b>

Sumber : Profil Desa

**Tabel 1.3**  
**Luas Lahan Pertanian (Sawah dan Non Sawah) dan Non Pertanian**  
**Menurut Desa di Kecamatan Kertasari Tahun 2011**

Kode	Desa/Kelurahan	Luas Lahan Sawah [Hektar]	Luas Lahan Non Sawah [Hektar]	Luas Lahan Nonpertanian [Hektar]	Total
(1)	(2)	(3)	(4)	(5)	(5)
001	Neglawangi	0,00	4.368,60	78,80	4.447,4
002	Santosa	0,00	2.144,70	91,00	2.235,7
003	Tarumajaya	0,00	2.704,00	39,80	2.743,8
004	Cikembang	0,00	926,90	446,00	1372,9
005	Cibeureum	0,00	2.029,80	865,70	2.895,5
006	Cihawuk	0,00	899,40	32,00	931,4
007	Sukapura	15,00	292,00	618,10	925,1
<b>Jumlah</b>		<b>15,00</b>	<b>13.365,40</b>	<b>2.171,40</b>	<b>15.551,80</b>

Sumber : Profil Desa

**Tabel 1.4**  
**Luas Lahan Sawah**  
**Menurut Desa di Kecamatan Kertasari Tahun 2011**

Kode	Desa/Kelurahan	Lahan Sawah		
		Lahan Berpengairan Teknis	Lahan Berpengairan Nonteknis	Lahan Tidak Berpengairan
(1)	(2)	(3)	(4)	(5)
001	Neglawangi	0,00	0,00	0,00
002	Santosa	0,00	0,00	0,00
003	Tarumajaya	0,00	0,00	0,00
004	Cikembang	0,00	0,00	0,00
005	Cibeureum	0,00	0,00	0,00
006	Cihawuk	0,00	0,00	0,00
007	Sukapuras	0,00	15,00	0,00
<b>Jumlah</b>		<b>0,00</b>	<b>15,00</b>	<b>0,00</b>

Sumber : Profil Desa

**Tabel 1.5**  
**Luas Lahan Non Sawah**  
**Menurut Desa di Kecamatan Kertasari Tahun 2011**

Kode	Desa/Kelurahan	Luas Lahan Pertanian Bukan Sawah (ladang, tambak, kebun, hutan rakyat, peternakan, dsb) [Hektar]	Luas Lahan Nonpertanian (industri, perumahan, perkantoran, pertokoan, dsb) [Hektar]
(1)	(2)	(3)	(4)
001	Neglawangi	4.368,60	78,80
002	Santosa	2.144,70	91,00
003	Tarumajaya	2.704,00	39,80
004	Cikembang	926,90	446,00
005	Cibeureum	2.029,80	865,70
006	Cihawuk	899,40	32,00
007	Sukapura	292,00	618,10
<b>Jumlah</b>		<b>13.365,40</b>	<b>2.171,40</b>

Sumber : Profil Desa

<http://bandungkab.bps.go.id>

# BAB 2

---

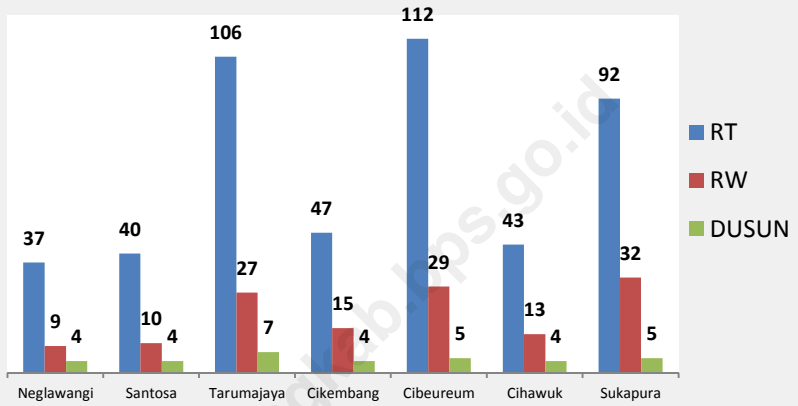
## PEMERINTAHAN



2

<http://bandungkab.bps.go.id>

**Gambar 2.1**  
**Jumlah Satuan Lingkungan Setempat**  
**Menurut Desa Di Kecamatan Kertasari Tahun 2011**



**Tabel 2.1**  
**Jumlah Satuan Lingkungan Setempat**  
**Menurut Desa di Kecamatan Kertasari Tahun 2011**

Kode	Desa/Kelurahan	RT	RW	Dusun
(1)	(2)	(3)	(4)	(5)
001	Neglawangi	37	9	4
002	Santosa	40	10	4
003	Tarumajaya	106	27	7
004	Cikembang	47	15	4
005	Cibeureum	112	29	5
006	Cihawuk	43	13	4
007	Sukapura	92	32	5
<b>Jumlah</b>		<b>477</b>	<b>135</b>	<b>33</b>

Sumber : Profil Desa



**Tabel 2.2**  
**Jumlah Penerimaan dan Pengeluaran Anggaran Rutin dan Pembangunan**  
**Menurut Desa di Kecamatan Kertasari Tahun 2011**

<b>Kode</b>	<b>Desa/Kelurahan</b>	<b>Penerimaan Anggaran</b>	<b>Pengeluaran Anggaran Rutin</b>	<b>Pengeluaran Anggaran Pembangunan</b>
(1)	(2)	(3)	(4)	(5)
001	Neglawangi	477,414,047	208,152,524	269,261,523
002	Santosa	100,000,000	43,600,000	56,400,000
003	Tarumajaya	852,355,149	25,960,000	826,395,149
004	Cikembang	377,775,634	164,710,176	213,065,458
005	Cibeureum	1,187,440,301	517,723,971	669,716,330
006	Cihawuk	488,665,621	213,058,211	275,607,410
007	Sukapura	674,269,169	378,414,820	295,854,349
<b>Jumlah</b>		<b>4,157,919,921</b>	<b>1,551,619,702</b>	<b>2,606,300,219</b>

Sumber : Profil Desa

**Tabel 2.3**  
**Sumber Pendapatan Asli Desa/Kelurahan**  
**Menurut Desa di Kecamatan Kertasari Tahun 2011**

Kode	Desa/Kelurahan	Tanah Kas Desa/Kelurahan	Pasar Desa/Kelurahan	Pungutan Desa/Kelurahan
(1)	(2)	(3)	(4)	(5)
001	Neglawangi	5,000,000	0	0
002	Santosa	0	0	0
003	Tarumajaya	2,000,000	0	7,200,000
004	Cikembang	8,000,000	0	0
005	Cibeureum	28,193,000	0	77,393,000
006	Cihawuk	13,500,000	0	41,000,000
007	Sukapura	34,000,000	2,500,000	3,500,000
<b>Jumlah</b>		<b>90,693,000</b>	<b>2,500,000</b>	<b>129,093,000</b>

Sumber : Profil Desa

**Tabel 2.3 (Lanjutan)**  
**Sumber Pendapatan Asli Desa/Kelurahan**  
**Menurut Desa di Kecamatan Kertasari Tahun 2011**

Kode	Desa/Kelurahan	Swadaya Masyarakat	Lainnya
(1)	(2)	(3)	(4)
001	Neglawangi	0	0
002	Santosa	17,500,000	3,000,000
003	Tarumajaya	118,000,000	0
004	Cikembang	47,280,000	0
005	Cibeureum	50,000,000	0
006	Cihawuk	35,000,000	0
007	Sukapura	75,000,000	10,000,000
<b>Jumlah</b>		<b>342,780,000</b>	<b>13,000,000</b>

Sumber : Profil Desa

**Tabel 2.4**  
**Jumlah Target Realisasi Dan Persentase Penerimaan PBB [Rp]**  
**Menurut Desa di Kecamatan Kertasari Tahun 2011**

Kode	Desa/Kelurahan	Target	Realisasi
(1)	(2)	(3)	(4)
001	Neglawangi	0	0
002	Santosa	0	0
003	Tarumajaya	6,700,000	6,700,000
004	Cikembang	8,409,980	8,409,980
005	Cibeureum	23,688,559	4,700,000
006	Cihawuk	7,504,000	5,120,500
007	Sukapura	22,000,000	17,000,000
<b>Jumlah</b>		<b>68,302,539</b>	<b>41,930,480</b>

Sumber : Profil Desa

**Tabel 2.5**  
**Jumlah Target Realisasi Dan Wajib Pajak PBB [Rp]**  
**Menurut Desa di Kecamatan Kertasari Tahun 2011**

Kode	Desa/Kelurahan	Jumlah Wajib Pajak	Realisasi Wajib Pajak
(1)	(2)	(3)	(4)
001	Neglawangi	0	0
002	Santosa	0	0
003	Tarumajaya	845	845
004	Cikembang	813	813
005	Cibeureum	2,449	863
006	Cihawuk	902	615
007	Sukapura	3,000	2,500
<b>Jumlah</b>		<b>8,009</b>	<b>5,636</b>


Sumber : Profil Desa

# **BAB 3**

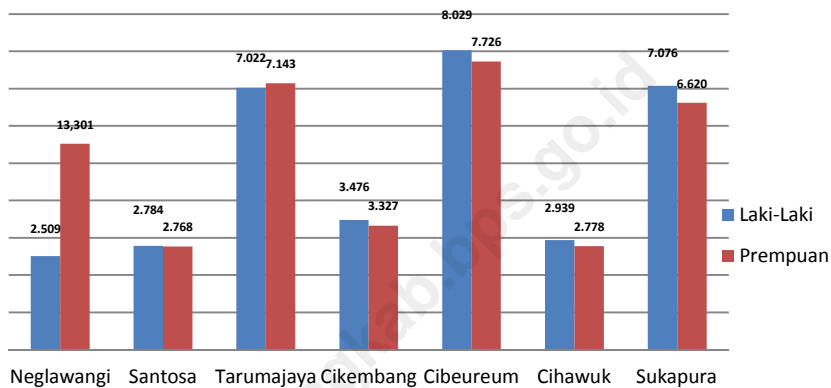
---

## **PENDUDUK**

<http://bandungkab.bps.go.id>



**Gambar 3.1**  
**Jumlah Penduduk Laki-laki dan Perempuan**  
**Menurut Desa di Kecamatan Kertasari**  
**Tahun 2011**



**Tabel 3.1**  
**Jumlah Penduduk Berdasarkan Jenis Kelamin**  
**Menurut Desa di Kecamatan Kertasari Tahun 2011**

Kode	Desa/Kelurahan	Penduduk		Total
		Laki-laki	Perempuan	
(1)	(2)	(3)	(4)	(5)
001	Neglawangi	2,509	5,519	8,028
002	Santosa	2,784	2,768	5,552
003	Tarumajaya	7,022	7,143	14,165
004	Cikembang	3,476	3,327	6,803
005	Cibeureum	8,029	7,726	15,755
006	Cihawuk	2,939	2,778	5,717
007	Sukapura	7,076	6,620	13,696
<b>Jumlah</b>		<b>33,835</b>	<b>35,881</b>	<b>69,716</b>

Sumber : Profil Desa



**Tabel 3.2**  
**Jumlah Penduduk dan Kepala Keluarga**  
**Menurut Desa di Kecamatan Kertasari Tahun 2011**

Kode	Desa/Kelurahan	Jumlah Penduduk	Jumlah Kepala Keluarga
(1)	(2)	(3)	(4)
001	Neglawangi	8,028	1,676
002	Santosa	5,552	1,851
003	Tarumajaya	14,165	4,359
004	Cikembang	6,803	1,920
005	Cibeureum	15,755	4,658
006	Cihawuk	5,717	1,907
007	Sukapura	13,696	4,723
<b>Jumlah</b>		<b>69,716</b>	<b>21,094</b>

Sumber : Profil Desa

**Tabel 3.3**  
**Penduduk Menurut Kelompok Umur**  
**Menurut Desa di Kecamatan Kertasari Tahun 2011**

Kode	Desa/Kelurahan	Kelompok Umur		
		0-14 Tahun	15-64 Tahun	65+ Tahun
(1)	(2)	(3)	(4)	(5)
001	Neglawangi	2,617	1,256	1,155
002	Santosa	1,710	2,117	1,725
003	Tarumajaya	4,523	8,509	1,139
004	Cikembang	162	5,824	817
005	Cibeureum	5,499	9,451	805
006	Cihawuk	1,696	3,169	852
007	Sukapura	2,696	9,423	1,567
<b>Jumlah</b>		<b>18,903</b>	<b>39,749</b>	<b>8,060</b>

Sumber : Profil Desa

**Tabel 3.4**  
**Jumlah Kejadian Kelahiran Berdasar Jenis Kelamin**  
**Menurut Desa di Kecamatan Kertasari Tahun 2011**

Kode	Desa/Kelurahan	Jumlah Kejadian Kelahiran	
		Laki-laki	Perempuan
(1)	(2)	(3)	(4)
001	4Neglawangi	4	7
002	Santosa	32	30
003	Tarumajaya	26	32
004	Cikembang	12	15
005	Cibeureum	48	36
006	Cihawuk	47	58
007	Sukapura	13	10
<b>Jumlah</b>		<b>182</b>	<b>188</b>

Sumber : Profil Desa

**Tabel 3.5**  
**Jumlah Kejadian Kematian Berdasar Jenis Kelamin**  
**Menurut Desa di Kecamatan Kertasari Tahun 2011**

Kode	Desa/Kelurahan	Jumlah Kejadian Kematian	
		Laki-laki	Perempuan
(1)	(2)	(3)	(4)
001	Neglawangi	1	3
002	Santosa	9	21
003	Tarumajaya	17	13
004	Cikembang	5	9
005	Cibeureum	15	8
006	Cihawuk	13	18
007	Sukapura	23	23
<b>Jumlah</b>		<b>83</b>	<b>95</b>

Sumber : Profil Desa

**Tabel 3.6**  
**Jumlah Penduduk Datang dan Pindah**  
**Menurut Desa di Kecamatan Kertasari Tahun 2011**

Kode	Desa/Kelurahan	Penduduk Yang Datang		Penduduk Yang Pindah	
		Laki-Laki	Perempuan	Laki-Laki	Perempuan
(1)	(2)	(3)	(4)	(5)	(6)
001	Neglawangi	3	3	5	4
002	Santosa	3	4	21	23
003	Tarumajaya	6	5	4	6
004	Cikembang	2	1	0	0
005	Cibeureum	5	7	3	3
006	Cihawuk	11	13	7	9
007	Sukapura	6	2	18	13
<b>Jumlah</b>		<b>36</b>	<b>35</b>	<b>28</b>	<b>25</b>

Sumber : Profil Desa

**Tabel 3.7**  
**Jumlah Penduduk Berdasar Mata Pencapaian Utama**  
**Menurut Desa di Kecamatan Kertasari Tahun 2011**

Kode	Desa/Kelurahan	Pertanian		
		Tanaman Bahan Makanan (Palawija, Hortikultura)	Perkebunan	Peternakan
(1)	(2)	(3)	(4)	(5)
001	Neglawangi	0	1615	18
002	Santosa	167	2,150	430
003	Tarumajaya	416	948	751
004	Cikembang	936	46	238
005	Cibeureum	498	20	762
006	Cihawuk	661	2	70
007	Sukapura	460	10	2
<b>Jumlah</b>		<b>3,138</b>	<b>4,791</b>	<b>2,271</b>

Sumber : Profil Desa

**Tabel 3.7 (Lanjutan)**  
**Jumlah Penduduk Berdasar Mata Pencapaian Utama**  
**Menurut Desa di Kecamatan Kertasari Tahun 2011**

Kode	Desa/Kelurahan	Pertanian		Buruh Tani
		Perikanan	Kehutanan	
(1)	(2)	(3)	(4)	(5)
001	Neglawangi	0	0	167
002	Santosa	0	43	432
003	Tarumajaya	0	819	2,558
004	Cikembang	0	2	2,808
005	Cibeureum	0	0	3,355
006	Cihawuk	0	0	1,830
007	Sukapura	0	0	4,025
<b>Jumlah</b>		<b>0</b>	<b>864</b>	<b>15,175</b>

Sumber : Profil Desa

**Tabel 3.7 (Lanjutan)**  
**Jumlah Penduduk Berdasarkan Mata Pencapaian Utama**  
**Menurut Desa di Kecamatan Kertasari Tahun 2011**

Kode	Desa/Kelurahan	Pertambangan dan Penggalian	Industri Pengolahan	Bangunan/ Kontruksi
(1)	(2)	(3)	(4)	(5)
001	Neglawangi	0	125	0
002	Santosa	0	0	0
003	Tarumajaya	0	1	62
004	Cikembang	0	0	0
005	Cibeureum	0	0	50
006	Cihawuk	0	6	21
007	Sukapura	0	0	25
<b>Jumlah</b>		<b>0</b>	<b>132</b>	<b>158</b>

Sumber : Profil Desa



**Tabel 3.7 (Lanjutan)**  
**Jumlah Penduduk Berdasar Mata Pencapaian Utama**  
**Menurut Desa di Kecamatan Kertasari Tahun 2011**

Kode	Desa/Kelurahan	Perdagangan (Besar dan Eceran)	Hotel dan Restoran	Angkutan
(1)	(2)	(3)	(4)	(5)
001	Neglawangi	129	0	3
002	Santosa	0	0	0
003	Tarumajaya	1	0	5
004	Cikembang	55	0	0
005	Cibeureum	1,519	0	391
006	Cihawuk	1	0	60
007	Sukapura	80	0	5
<b>Jumlah</b>		<b>1,785</b>	<b>0</b>	<b>464</b>

Sumber : Profil Desa

**Tabel 3.7 (Lanjutan)**  
**Jumlah Penduduk Berdasar Mata Pencapaian Utama**  
**Menurut Desa di Kecamatan Kertasari Tahun 2011**

Kode	Desa/Kelurahan	Komunikasi (Wartel, Warnet, dsb)	Jasa Pemerintahan	
			Pegawai Negeri Sipil (PNS)	TNI/POLRI
(1)	(2)	(3)	(4)	(5)
001	Neglawangi	0	22	0
002	Santosa	2	67	0
003	Tarumajaya	1	37	0
004	Cikembang	2	52	0
005	Cibeureum	0	75	4
006	Cihawuk	0	0	0
007	Sukapura	0	85	5
<b>Jumlah</b>		<b>5</b>	<b>338</b>	<b>9</b>

Sumber : Profil Desa

**Tabel 3.7 (Lanjutan)**  
**Jumlah Penduduk Berdasar Mata Pencarian Utama**  
**Menurut Desa di Kecamatan Kertasari Tahun 2011**

Kode	Desa/Kelurahan	Jasa Lainnya	Sumber Penghasilan Utama Sebagian Besar Penduduk
(1)	(2)	(3)	(4)
001	Neglawangi	5	Buruh Perkebunan
002	Santosa	0	Buruh Perkebunan
003	Tarumajaya	3	Buruh Tani
004	Cikembang	5	Buruh Tani
005	Cibeureum	556	Jasa Lainnya
006	Cihawuk	9	Buruh Tani
007	Sukapura	21	Buruh Tani
<b>Jumlah</b>		<b>599</b>	

Sumber : Profil Desa

# **BAB 4**

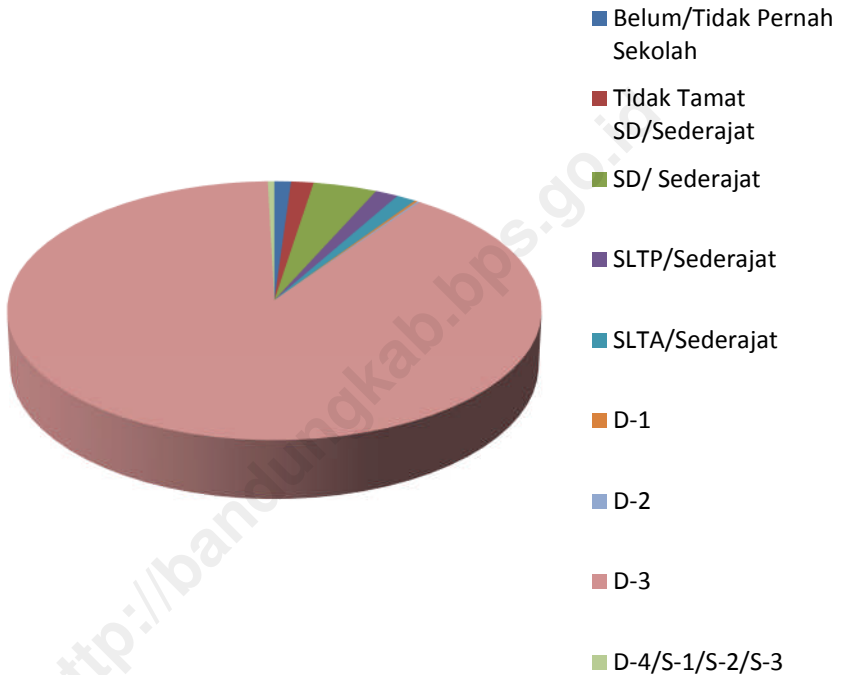
---

## **SOSIAL**



<http://bandungkab.bps.go.id>

**Gambar 4.1**  
**Jumlah Penduduk Menurut Pendidikan yang Ditamatkan**  
**di Kecamatan Kertasari Tahun 2011**



**Tabel 4.1**  
**Jumlah Penduduk Menurut Pendidikan yang Ditamatkan**  
**Menurut Desa di Kecamatan Kertasari Tahun Ajaran 2007/2011**

Kode	Desa/Kelurahan	Pendidikan Yang Ditamatkan		
		Belum/Tidak Pernah Sekolah	Tidak Tamat SD/Sederajat	SD/Sederajat
(1)	(2)	(3)	(4)	(5)
001	Neglawangi	97	53	2,155
002	Santosa	1,429	990	971
003	Tarumajaya	790	930	7,510
004	Cikembang	947	1,121	2,459
005	Cibeureum	11,930	984	1,457
006	Cihawuk	105	431	4,721
007	Sukapura	12,949	40	300
<b>Jumlah</b>		<b>28,247</b>	<b>4,549</b>	<b>19,573</b>

Sumber : Profil Desa

**Tabel 4.1 (Lanjutan)**  
**Jumlah Penduduk Menurut Pendidikan yang Ditamatkan**  
**Menurut Desa di Kecamatan Kertasari Tahun Ajaran 2007/2011**

Kode	Desa/Kelurahan	Pendidikan Yang Ditamatkan		
		SLTP/Sederajat	SLTA/Sederajat	D-1
(1)	(2)	(3)	(4)	(5)
001	Neglawangi	1,112	398	6
002	Santosa	1,429	626	31
003	Tarumajaya	3,221	1,495	95
004	Cikembang	1,086	1,084	45
005	Cibeureum	1,219	143	0
006	Cihawuk	332	102	3
007	Sukapura	140	160	35
<b>Jumlah</b>		<b>8,539</b>	<b>4,008</b>	<b>215</b>

Sumber : Profil Desa

**Tabel 4.1 (Lanjutan)**  
**Jumlah Penduduk Menurut Pendidikan yang Ditamatkan**  
**Menurut Desa di Kecamatan Kertasari Tahun Ajaran 2007/2011**

Kode	Desa/Kelurahan	Pendidikan Yang Ditamatkan		
		D-2	D-3	D-4/S-1/S-2/S-3
(1)	(2)	(3)	(4)	(5)
001	Neglawangi	14	0	22
002	Santosa	46	0	30
003	Tarumajaya	6	61	57
004	Cikembang	25	0	36
005	Cibeureum	11	0	11
006	Cihawuk	8	4	11
007	Sukapura	22	25	25
<b>Jumlah</b>		<b>132</b>	<b>90</b>	<b>192</b>

Sumber : Profil Desa



**Tabel 4.2**  
**Jumlah Sekolah, Siswa dan Guru Taman Kanak-kanak (TK)**  
**Menurut Desa di Kecamatan Kertasari Tahun 2011**

Kode	Desa/Kelurahan	Jumlah Sekolah	Jumlah Siswa	Jumlah Guru
(1)	(2)	(3)	(4)	(5)
001	Neglawangi	3	50	4
002	Santosa	2	318	6
003	Tarumajaya	2	38	6
004	Cikembang	3	156	12
005	Cibeureum	13	579	28
006	Cihawuk	3	31	6
007	Sukapura	9	32	3
<b>Jumlah</b>		<b>35</b>	<b>1,204</b>	<b>65</b>

Sumber : Profil Desa

**Tabel 4.3**  
**Jumlah Sekolah, Siswa dan Guru Sekolah Dasar (SD)**  
**Menurut Desa di Kecamatan Kertasari Tahun 2011**

Kode	Desa/Kelurahan	Jumlah Sekolah	Jumlah Siswa	Jumlah Guru
(1)	(2)	(3)	(4)	(5)
001	Neglawangi	4	471	30
002	Santosa	6	754	48
003	Tarumajaya	8	1,867	67
004	Cikembang	0	978	42
005	Cibeureum	14	4,570	91
006	Cihawuk	5	786	18
007	Sukapura	10	1,632	70
<b>Jumlah</b>		<b>47</b>	<b>11,058</b>	<b>366</b>

Sumber : Profil Desa

**Tabel 4.4**  
**Jumlah Sekolah, Siswa dan Guru Sekolah Menengah Pertama (SMP)**  
**Menurut Desa di Kecamatan Kertasari Tahun 2011**

Kode	Desa/Kelurahan	Jumlah Sekolah	Jumlah Siswa	Jumlah Guru
(1)	(2)	(3)	(4)	(5)
001	Neglawangi	0	198	0
002	Santosa	2	251	43
003	Tarumajaya	0	615	2
004	Cikembang	0	0	0
005	Cibeureum	2	1,957	39
006	Cihawuk	1	205	17
007	Sukapura	1	825	11
<b>Jumlah</b>		<b>6</b>	<b>4,051</b>	<b>112</b>

Sumber : Profil Desa

**Tabel 4.5**  
**Jumlah Sekolah, Siswa dan Guru Sekolah Menengah Atas (SMA)**  
**Menurut Desa di Kecamatan Kertasari Tahun 2011**

Kode	Desa/Kelurahan	Jumlah Sekolah	Jumlah Siswa	Jumlah Guru
(1)	(2)	(3)	(4)	(5)
001	Neglawangi	0	69	0
002	Santosa	0	17	0
003	Tarumajaya	0	170	1
004	Cikembang	0	0	0
005	Cibeureum	2	500	25
006	Cihawuk	0	49	0
007	Sukapura	1	285	30
<b>Jumlah</b>		<b>3</b>	<b>1,090</b>	<b>56</b>

Sumber : Profil Desa

**Tabel 4.6**  
**Jumlah Sekolah, Siswa dan Guru Sekolah Menengah Kejuruan (SMK)**  
**Menurut Desa di Kecamatan Kertasari Tahun 2011**

Kode	Desa/Kelurahan	Jumlah Sekolah	Jumlah Siswa	Jumlah Guru
(1)	(2)	(3)	(4)	(5)
001	Neglawangi	0	0	0
002	Santosa	0	17	0
003	Tarumajaya	0	26	0
004	Cikembang	0	0	0
005	Cibeureum	0	0	0
006	Cihawuk	0	8	0
007	Sukapura	0	0	0
<b>Jumlah</b>		<b>0</b>	<b>51</b>	<b>0</b>

Sumber : Profil Desa

**Tabel 4.7**  
**Jumlah Sekolah, Mahasiswa dan Dosen Perguruan Tinggi**  
**Menurut Desa di Kecamatan Kertasari Tahun 2011**

Kode	Desa/Kelurahan	Jumlah Mahasiswa	Jumlah Dosen
(1)	(2)	(3)	(4)
001	Neglawangi	0	0
002	Santosa	0	0
003	Tarumajaya	0	0
004	Cikembang	0	0
005	Cibeureum	0	0
006	Cihawuk	0	0
007	Sukapura	0	0
<b>Jumlah</b>		0	0

Sumber : Profil Desa

**Tabel 4.8**  
**Jumlah Siswa Kejar Paket A, B dan C**  
**Menurut Desa di Kecamatan Kertasari Tahun 2011**

Kode	Desa/Kelurahan	Jumlah Siswa Kelompok Belajar		
		Paket A	Paket B	Paket C
(1)	(2)	(3)	(4)	(5)
001	Neglawangi	0	0	9
002	Santosa	0	0	5
003	Tarumajaya	22	12	2
004	Cikembang	0	0	0
005	Cibeureum	0	39	58
006	Cihawuk	0	0	0
007	Sukapura	40	40	40
<b>Jumlah</b>		<b>62</b>	<b>91</b>	<b>114</b>

Sumber : Profil Desa

**Tabel 4.9**  
**Jumlah Penduduk dan Penduduk Yang Buta Huruf**  
**Menurut Desa di Kecamatan Kertasari Tahun 2011**

Kode	Desa/Kelurahan	Jumlah Penduduk	Jumlah Penduduk Buta Huruf
(1)	(2)	(3)	(4)
001	Neglawangi	8,028	0
002	Santosa	5,552	0
003	Tarumajaya	14,165	112
004	Cikembang	6,803	0
005	Cibeureum	15,755	0
006	Cihawuk	5,717	0
007	Sukapura	13,696	60
<b>Jumlah</b>		<b>69,716</b>	<b>172</b>

Sumber : Profil Desa



**Tabel 4.10**  
**Jumlah Sekolah, Siswa dan Guru Raudhatul Adfal (RA)**  
**Menurut Desa di Kecamatan Kertasari Tahun 2011**

Kode	Desa/Kelurahan	Jumlah Sekolah	Jumlah Siswa	Jumlah Guru
(1)	(2)	(3)	(4)	(5)
001	Neglawangi	3	50	4
002	Santosa	3	318	8
003	Tarumajaya	2	38	6
004	Cikembang	3	156	12
005	Cibeureum	11	207	34
006	Cihawuk	14	500	70
007	Sukapura	1	32	3
<b>Jumlah</b>		<b>37</b>	<b>1,301</b>	<b>137</b>

Sumber : Profil Desa

**Tabel 4.11**  
**Jumlah Sekolah, Siswa dan Guru Madrasah Diniyah (MD)**  
**Menurut Desa di Kecamatan Kertasari Tahun 2011**

Kode	Desa/Kelurahan	Jumlah Sekolah	Jumlah Siswa	Jumlah Guru
(1)	(2)	(3)	(4)	(5)
001	Neglawangi	0	0	0
002	Santosa	0	250	27
003	Tarumajaya	0	0	32
004	Cikembang	0	0	0
005	Cibeureum	2	300	9
006	Cihawuk	0	0	35
007	Sukapura	0	0	0
<b>Jumlah</b>		<b>2</b>	<b>550</b>	<b>103</b>

Sumber : Profil Desa

**Tabel 4.12**  
**Jumlah Sekolah, Siswa dan Guru Madrasah DiniyahTK/TPA**  
**Menurut Desa di Kecamatan Kertasari Tahun 2011**

Kode	Desa/Kelurahan	Jumlah Sekolah	Jumlah Siswa	Jumlah Guru
(1)	(2)	(3)	(4)	(5)
001	Neglawangi	0	0	0
002	Santosa	2	483	23
003	Tarumajaya	2	281	45
004	Cikembang	0	0	0
005	Cibeureum	0	0	0
006	Cihawuk	2	212	36
007	Sukapura	0	0	0
<b>Jumlah</b>		<b>6</b>	<b>976</b>	<b>104</b>

Sumber : Profil Desa

**Tabel 4.13**  
**Jumlah Sekolah dan Guru Madrasah Ibtidaiyah (MI)**  
**Menurut Desa di Kecamatan Kertasari Tahun 2011**

Kode	Desa/Kelurahan	Jumlah Sekolah	Jumlah Siswa	Jumlah Guru
(1)	(2)	(3)	(4)	(5)
001	Neglawangi	0	0	0
002	Santosa	0	0	0
003	Tarumajaya	0	12	3
004	Cikembang	0	0	0
005	Cibeureum	1	452	6
006	Cihawuk	0	0	0
007	Sukapura	0	0	0
<b>Jumlah</b>		<b>1</b>	<b>464</b>	<b>9</b>

Sumber : Profil Desa

**Tabel 4.14**  
**Jumlah Sekolah dan Guru Madrasah Tsanawiyah (MTS)**  
**Menurut Desa di Kecamatan Kertasari Tahun 2011**

Kode	Desa/Kelurahan	Jumlah Sekolah	Jumlah Siswa	Jumlah Guru
(1)	(2)	(3)	(4)	(5)
001	Neglawangi	0	0	0
002	Santosa	0	0	0
003	Tarumajaya	0	0	1
004	Cikembang	0	450	25
005	Cibeureum	0	792	21
006	Cihawuk	0	0	0
007	Sukapura	1	250	16
<b>Jumlah</b>		<b>1</b>	<b>1,492</b>	<b>63</b>

Sumber : Profil Desa

**Tabel 4.15**  
**Jumlah Sekolah dan Guru Madrasah Aliyah (MA)**  
**Menurut Desa di Kecamatan Kertasari Tahun 2011**

Kode	Desa/Kelurahan	Jumlah Sekolah	Jumlah Siswa	Jumlah Guru
(1)	(2)	(3)	(4)	(5)
001	Neglawangi	0	0	0
002	Santosa	0	0	0
003	Tarumajaya	0	0	1
004	Cikembang	0	367	20
005	Cibeureum	0	288	21
006	Cihawuk	0	0	0
007	Sukapura	0	0	0
<b>Jumlah</b>		<b>0</b>	<b>655</b>	<b>42</b>

Sumber : Profil Desa

**Tabel 4.16**  
**Jumlah Sekolah, Santri dan Pengasuh Pondok Pesantren**  
**Menurut Desa di Kecamatan Kertasari Tahun 2011**

Kode	Desa/Kelurahan	Jumlah Pesantren	Jumlah Santri	Jumlah Pengasuh
(1)	(2)	(3)	(4)	(5)
001	Neglawangi	0	0	0
002	Santosa	0	0	0
003	Tarumajaya	0	0	0
004	Cikembang	3	345	12
005	Cibeureum	2	189	11
006	Cihawuk	1	100	5
007	Sukapura	12	2,615	110
<b>Jumlah</b>		<b>18</b>	<b>3,249</b>	<b>138</b>

Sumber : Profil Desa

**Tabel 4.17**  
**Jumlah Lembaga Pendidikan Keterampilan**  
**Menurut Desa di Kecamatan Kertasari Tahun Ajaran 2008/2011**

Kode	Desa/Kelurahan	Lembaga Pendidikan Keterampilan		
		Bahasa Asing	Komputer	Menjahit/Tata Busana
(1)	(2)	(3)	(4)	(5)
001	Neglawangi	0	1	0
002	Santosa	0	0	0
003	Tarumajaya	0	0	0
004	Cikembang	0	0	0
005	Cibeureum	0	0	0
006	Cihawuk	0	0	5
007	Sukapura	0	0	0
<b>Jumlah</b>		<b>0</b>	<b>1</b>	<b>5</b>

Sumber : Profil Desa



**Tabel 4.17 (Lanjutan)**  
**Jumlah Lembaga Pendidikan Keterampilan**  
**Menurut Desa di Kecamatan Kertasari Tahun Ajaran 2008/2011**

Kode	Desa/Kelurahan	Lembaga Pendidikan Keterampilan		
		Kecantikan	Montir Mobil/Motor	Elektronik
(1)	(2)	(3)	(4)	(5)
001	Neglawangi	2	1	1
002	Santosa	0	0	0
003	Tarumajaya	0	0	0
004	Cikembang	0	0	0
005	Cibeureum	0	0	0
006	Cihawuk	0	4	5
007	Sukapura	0	0	0
	Jumlah	2	5	6

Sumber : Profil Desa

**Tabel 4.18**  
**Jumlah PUS, WUS dan Peserta KB**  
**Menurut Desa di Kecamatan Kertasari Tahun 2011**

Kode	Desa/Kelurahan	Jumlah Pasangan Usia Subur (PUS) 15-49 Tahun dan Peserta KB		Jumlah Wanita Usia Subur (WUS) Tahun 2011 [Jiwa]
		PUS	Peserta KB	
(1)	(2)	(3)	(4)	(5)
001	Neglawangi	1,684	211	1,895
002	Santosa	1,233	955	1,233
003	Tarumajaya	3,713	2,324	3,713
004	Cikembang	1,493	1,118	2,820
005	Cibeureum	2,449	1,876	3,168
006	Cihawuk	1,052	1,052	1,291
007	Sukapura	2,842	2,412	3,114
<b>Jumlah</b>		<b>14,466</b>	<b>9,948</b>	<b>17,234</b>

Sumber : Profil Desa

**Tabel 4.19**  
**Jumlah Akseptor KB Aktif Menurut Pemakai Alat Kontrasepsi**  
**Menurut Desa di Kecamatan Kertasari Tahun 2011**

Kode	Desa/Kelurahan	Alat Kontrasepsi		
		IUD	MOP	MOW
(1)	(2)	(3)	(4)	(5)
001	Neglawangi	5	16	2
002	Santosa	166	0	2
003	Tarumajaya	52	6	1
004	Cikembang	0	62	4
005	Cibeureum	486	6	42
006	Cihawuk	15	1	12
007	Sukapura	75	35	40
<b>Jumlah</b>		<b>799</b>	<b>126</b>	<b>103</b>

Sumber : Profil Desa

**Tabel 4.19 (Lanjutan)**  
**Jumlah Akseptor KB Aktif Menurut Pemakai Alat Kontrasepsi**  
**Menurut Desa di Kecamatan Kertasari Tahun 2011**

Kode	Desa/Kelurahan	Alat Kontrasepsi			
		Implan	Suntik	Pil	Kondom dan lainnya
(1)	(2)	(3)	(4)	(5)	(5)
001	Neglawangi	0	1,461	411	0
002	Santosa	1	104	901	0
003	Tarumajaya	3	1,967	276	0
004	Cikembang	22	163	84	0
005	Cibeureum	118	1,064	568	0
006	Cihawuk	12	509	112	0
007	Sukapura	25	1,822	500	0
<b>Jumlah</b>		<b>181</b>	<b>7,090</b>	<b>2,852</b>	<b>0</b>

Sumber : Profil Desa

**Tabel 4.20**  
**Jumlah Akseptor KB Aktif Menurut Jalur Pelayanan**  
**Menurut Desa di Kecamatan Kertasari Tahun 2011**

Kode	Desa/Kelurahan	Menurut Jalur Pelayanan	
		Pemerintah	Swasta
(1)	(2)	(3)	(4)
001	Neglawangi	0	1,895
002	Santosa	905	276
003	Tarumajaya	2,275	0
004	Cikembang	48	1,212
005	Cibeureum	212	1,543
006	Cihawuk	661	0
007	Sukapura	2,518	0
	Jumlah	6,619	4,926

Sumber : Profil Desa

**Tabel 4.21**  
**Jumlah Balita dan Status Gizi**  
**Menurut Desa di Kecamatan Kertasari Tahun 2011**

Kode	Desa/Kelurahan	Jumlah Balita	Jumlah Balita Kurus	Jumlah Balita Sangat Kurus	Jumlah Balita Gizi Normal	Jumlah Balita Gizi Normal	Jumlah Balita Meninggal
(1)	(2)	(3)	(4)	(5)	(6)	(7)	(8)
001	Neglawangi	491	3	6	482	0	0
002	Santosa	207	0	0	2107	0	2
003	Tarumajaya	1,323	3	1	1,301	15	3
004	Cikembang	545	0	0	542	3	0
005	Cibeureum	1,803	5	0	1,761	37	0
006	Cihawuk	119	0	19	100	0	0
007	Sukapura	1,213	10	120	983	100	0
<b>Jumlah</b>		<b>5,701</b>	<b>21</b>	<b>146</b>	<b>7,276</b>	<b>155</b>	<b>5</b>

Sumber : Profil Desa

**Tabel 4.22**  
**Cakupan Imunisasi Berdasarkan Jenis Vaksin**  
**Menurut Desa di Kecamatan Kertasari Tahun 2011**

Kode	Desa/Kelurahan	Imunisasi		
		Polio 3	Polio 4	DPT 1
(1)	(2)	(3)	(4)	(5)
001	Neglawangi	26	11	5
002	Santosa	512	511	519
003	Tarumajaya	270	215	315
004	Cikembang	132	131	125
005	Cibeureum	206	206	155
006	Cihawuk	99	15	119
007	Sukapura	33	0	32
<b>Jumlah</b>		<b>1,278</b>	<b>1,089</b>	<b>1,270</b>

Sumber : Profil Desa

**Tabel 4.22 (Lanjutan)**  
**Cakupan Imunisasi Berdasarkan Jenis Vaksin**  
**Menurut Desa di Kecamatan Kertasari Tahun 2011**

Kode	Desa/Kelurahan	Imunisasi		
		BCG	Cacar	TT 1
(1)	(2)	(3)	(4)	(5)
001	Neglawangi	4	2	8
002	Santosa	510	0	509
003	Tarumajaya	315	471	342
004	Cikembang	183	0	21
005	Cibeureum	70	259	164
006	Cihawuk	119	0	92
007	Sukapura	32	40	0
<b>Jumlah</b>		<b>1,233</b>	<b>772</b>	<b>1,136</b>

Sumber : Profil Desa



**Tabel 4.22 (Lanjutan)**  
**Cakupan Imunisasi Berdasarkan Jenis Vaksin**  
**Menurut Desa di Kecamatan Kertasari Tahun 2011**

Kode	Desa/Kelurahan	Imunisasi			
		TT 2	DPT 3	Campak	Hepatitis B
(1)	(2)	(3)	(4)	(5)	(6)
001	Neglawangi	3	11	2	22
002	Santosa	507	507	506	605
003	Tarumajaya	305	270	359	187
004	Cikembang	0	0	138	9
005	Cibeureum	57	302	150	238
006	Cihawuk	95	115	119	119
007	Sukapura	0	33	30	0
<b>Jumlah</b>		<b>967</b>	<b>1,238</b>	<b>1,304</b>	<b>1,180</b>

Sumber : Profil Desa

**Tabel 4.23**  
**Banyaknya Tempat Ibadah**  
**Menurut Desa di Kecamatan Kertasari Tahun 2011**

Kode	Desa/Kelurahan	Tempat Ibadah (Unit)		
		Masjid	Surau/Langgar	Gereja Kristen
(1)	(2)	(3)	(4)	(5)
001	Neglawangi	6	19	0
002	Santosa	18	5	0
003	Tarumajaya	24	36	0
004	Cikembang	11	10	0
005	Cibeureum	32	46	0
006	Cihawuk	13	43	0
007	Sukapura	28	18	0
<b>Jumlah</b>		<b>132</b>	<b>177</b>	<b>0</b>

Sumber : Profil Desa

**Tabel 4.23 (Lanjutan)**  
**Banyaknya Tempat Ibadah**  
**Menurut Desa di Kecamatan Kertasari Tahun 2011**

Kode	Desa/Kelurahan	Tempat Ibadah (Unit)		
		Gereja Katholik	Pura	Vihara/Klenteng
(1)	(2)	(3)	(4)	(5)
001	Neglawangi	0	0	0
002	Santosa	0	0	0
003	Tarumajaya	0	0	0
004	Cikembang	0	0	0
005	Cibeureum	0	0	0
006	Cihawuk	0	0	0
007	Sukapura	0	0	0
<b>Jumlah</b>		<b>0</b>	<b>0</b>	<b>0</b>

Sumber : Profil Desa

**Tabel 4.24**  
**Jumlah Penyuluh Agama Islam, Khotib dan Mubaligh**  
**Menurut Desa di Kecamatan Kertasari Tahun 2011**

Kode	Desa/Kelurahan	Penyuluh Agama Islam	Mubaligh	Khotib
(1)	(2)	(3)	(4)	(5)
001	Neglawangi	1	8	6
002	Santosa	2	20	60
003	Tarumajaya	1	1	96
004	Cikembang	8	12	10
005	Cibeureum	152	38	45
006	Cihawuk	1	42	31
007	Sukapura	1	56	112
<b>Jumlah</b>		<b>166</b>	<b>177</b>	<b>360</b>

Sumber : Profil Desa

**Tabel 4.25**  
**Banyaknya Pendaftar Jemaah Haji**  
**Menurut Desa di Kecamatan Kertasari Tahun 2008-2011**

Kode	Desa/Kelurahan	Tahun		
		2009	2010	2011
(1)	(2)	(3)	(4)	(5)
001	Neglawangi	1	0	1
002	Santosa	0	0	0
003	Tarumajaya	6	4	4
004	Cikembang	19	12	5
005	Cibeureum	20	15	18
006	Cihawuk	5	2	1
007	Sukapura	12	6	6
<b>Jumlah</b>		<b>63</b>	<b>39</b>	<b>35</b>

Sumber : Profil Desa

**Tabel 4.26**  
**Jumlah Penyandang Masalah Kesejahteraan Sosial**  
**Menurut Desa di Kecamatan Kertasari Tahun 2011**

Kode	Desa/Kelurahan	Penyandang Masalah Kesejahteraan Sosial		
		Tuna Netra (Buta)	Tuna Rungu (Tuli)	Tuna Wicara (Bisu)
(1)	(2)	(3)	(4)	(5)
001	Neglawangi	9	4	1
002	Santosa	3	2	4
003	Tarumajaya	6	10	12
004	Cikembang	4	2	0
005	Cibeureum	2	4	2
006	Cihawuk	2	0	0
007	Sukapura	4	3	4
<b>Jumlah</b>		<b>30</b>	<b>25</b>	<b>23</b>

Sumber : Profil Desa

**Tabel 4.26 (Lanjutan)**  
**Jumlah Penyandang Masalah Kesejahteraan Sosial**  
**Menurut Desa di Kecamatan Kertasari Tahun 2011**

Kode	Desa/Kelurahan	Penyandang Masalah Kesejahteraan Sosial		
		Tuna Rungu- Wicara (Tuli-Bisu)	Tuna Daksa (Cacat Tubuh)	Tuna Grahita (Cacat Mental/ Keterbelakangan Mental)
(1)	(2)	(3)	(4)	(5)
001	Neglawangi	0	2	1
002	Santosa	1	0	0
003	Tarumajaya	9	9	6
004	Cikembang	0	5	2
005	Cibeureum	0	5	4
006	Cihawuk	0	5	0
007	Sukapura	0	38	9
<b>Jumlah</b>		<b>10</b>	<b>64</b>	<b>22</b>

Sumber : Profil Desa

**Tabel 4.26 (Lanjutan)**  
**Jumlah Penyandang Masalah Kesejahteraan Sosial**  
**Menurut Desa di Kecamatan Kertasari Tahun 2011**

Kode	Desa/Kelurahan	Penyandang Masalah Kesejahteraan Sosial		
		Tuna Laras (Eks Penyakit Jiwa)	Cacat Eks Penderita Penyakit Kusta	Cacat Ganda (Cacat Fisik-Mental)
(1)	(2)	(3)	(4)	(5)
001	Neglawangi	0	0	0
002	Santosa	1	0	0
003	Tarumajaya	2	0	0
004	Cikembang	1	0	0
005	Cibeureum	0	0	2
006	Cihawuk	0	0	0
007	Sukapura	3	0	3
<b>Jumlah</b>		<b>7</b>	<b>0</b>	<b>5</b>

Sumber : Profil Desa



**Tabel 4.26 (Lanjutan)**  
**Jumlah Penyandang Masalah Kesejahteraan Sosial**  
**Menurut Desa di Kecamatan Kertasari Tahun 2011**

Kode	Desa/Kelurahan	Penyandang Masalah Kesejahteraan Sosial		
		Anak Terlantar	Anak Jalanan	Penyandang Cacact
(1)	(2)	(3)	(4)	(5)
001	Neglawangi	0	0	6
002	Santosa	0	0	5
003	Tarumajaya	0	0	54
004	Cikembang	0	0	0
005	Cibeureum	200	0	28
006	Cihawuk	0	0	5
007	Sukapura	98	0	0
<b>Jumlah</b>		<b>298</b>	<b>0</b>	<b>98</b>

Sumber : Profil Desa

**Tabel 4.26 (Lanjutan)**  
**Jumlah Penyandang Masalah Kesejahteraan Sosial**  
**Menurut Desa di Kecamatan Kertasari Tahun 2011**

Kode	Desa/Kelurahan	Penyandang Masalah Kesejahteraan Sosial		
		Gelandangan/Pe ngemis (Gepeng)	Bekas Narapidana	Korban Penyalahgunaan NAPZA
(1)	(2)	(3)	(4)	(5)
001	Neglawangi	0	2	0
002	Santosa	0	0	0
003	Tarumajaya	0	8	23
004	Cikembang	0	0	0
005	Cibeureum	0	0	0
006	Cihawuk	0	0	0
007	Sukapura	0	0	0
<b>Jumlah</b>		<b>0</b>	<b>10</b>	<b>23</b>

Sumber : Profil Desa

**Tabel 4.26 (Lanjutan)**  
**Jumlah Penyandang Masalah Kesejahteraan Sosial**  
**Menurut Desa di Kecamatan Kertasari Tahun 2011**

Kode	Desa/Kelurahan	Penyandang Masalah Kesejahteraan Sosial	
		Korban Bencana Alam	Korban HIV/AIDS
(1)	(2)	(3)	(4)
001	Neglawangi	10	0
002	Santosa	0	0
003	Tarumajaya	1,313	0
004	Cikembang	0	0
005	Cibeureum	0	0
006	Cihawuk	0	0
007	Sukapura	0	0
<b>Jumlah</b>		<b>1,323</b>	<b>0</b>

Sumber : Profil Desa

**Tabel 4.27**  
**Potensi dan Sumber Kesejahteraan Sosial (PSKS)**  
**Menurut Desa di Kecamatan Kertasari Tahun 2011**

Kode	Desa/Kelurahan	Potensi dan Sumber Kesejahteraan Sosial (PSKS)		
		Jumlah Petugas Sosial Masyarakat	Jumlah Organisasi Sosial (Panti Jompo, Panti sosial)	Jumlah Karang Taruna
(1)	(2)	(3)	(4)	(5)
001	Neglawangi	5	0	1
002	Santosa	5	2	10
003	Tarumajaya	6	0	7
004	Cikembang	4	0	2
005	Cibeureum	5	0	28
006	Cihawuk	5	0	1
007	Sukapura	5	0	1
<b>Jumlah</b>		<b>35</b>	<b>2</b>	<b>50</b>

Sumber : Profil Desa

**Tabel 4.28**  
**Jumlah Petugas Keamanan (Sipil dan Polisi)**  
**Menurut Desa di Kecamatan Kertasari Tahun 2011**

Kode	Desa/Kelurahan	Petugas Keamanan		
		Jumlah Anggota Hansip/Linmas	Jumlah Polisi Bantuan Bintara Desa (Babinsa)	Jumlah Polisi Pelayanan Masyarakat
(1)	(2)	(3)	(4)	(5)
001	Neglawangi	20	1	1
002	Santosa	40	1	1
003	Tarumajaya	74	1	20
004	Cikembang	25	1	1
005	Cibeureum	70	1	5
006	Cihawuk	20	1	0
007	Sukapura	20	1	10
<b>Jumlah</b>		<b>269</b>	<b>7</b>	<b>38</b>

Sumber : Profil Desa

# **BAB 5**

---

## **PERTANIAN**



<http://bandungkab.bps.go.id>

**Tabel 5.1**  
**Luas Lahan Kering Menurut Jenis Penggunaannya [Hektar]**  
**Menurut Desa di Kecamatan Kertasari Tahun 2011**

Kode	Desa/Kelurahan	Pekarangan	Tegal/Kebun	Ladang/Huma
(1)	(2)	(3)	(4)	(5)
001	Neglawangi	271.34	15	0
002	Santosa	112	0	0
003	Tarumajaya	33	86.8	0
004	Cikembang	61	446000	0
005	Cibeureum	25	163.59	0
006	Cihawuk	21.5	280	405
007	Sukapura	2	205.13	0
<b>Jumlah</b>		<b>525.84</b>	<b>446750.52</b>	<b>405</b>

Sumber : Profil Desa

**Tabel 5.1 (lanjutan)**  
**Luas Lahan Kering Menurut Jenis Penggunaannya [Hektar]**  
**Menurut Desa di Kecamatan Kertasari Tahun 2011**

Kode	Desa/Kelurahan	Padang Rumput	Lahan yang Sementara Tidak Digunakan	Hutan Rakyat Tanaman Kayu-Kayuan
(1)	(2)	(3)	(4)	(5)
001	Neglawangi	3	0	0
002	Santosa	3.1156	0	0
003	Tarumajaya	0	0	0
004	Cikembang	0	0	0
005	Cibeureum	0	0	0
006	Cihawuk	0	160	0
007	Sukapura	0	0	0
<b>Jumlah</b>		<b>3.1156</b>	<b>160</b>	<b>0</b>

Sumber : Profil Desa



**Tabel 5.1 (Lanjutan)**  
**Luas Lahan Kering Menurut Jenis Penggunaannya [Hektar]**  
**Menurut Desa di Kecamatan Kertasari Tahun 2011**

Kode	Desa/Kelurahan	Hutan Negara	Perkebunan	Lain-lain
(1)	(2)	(3)	(4)	(5)
001	Neglawangi	2,033.820	4.447	2.6
002	Santosa	20.15	223.5684	19
003	Tarumajaya	819.90	1,800.00	0
004	Cikembang	535	523,365	3.787
005	Cibeureum	476.60	45	0
006	Cihawuk	500.00	65	0
007	Sukapura	27	360.00	0
<b>Jumlah</b>		<b>2378.65</b>	<b>525,863.0154</b>	<b>25.387</b>

Sumber : Profil Desa

**Tabel 5.1 (Lanjutan)**  
**Luas Lahan Kering Menurut Jenis Penggunaannya [Hektar]**  
**Menurut Desa di Kecamatan Kertasari Tahun 2011**

Kode	Desa/Kelurahan	Rawa	Kolam/Tebat/Empang
(1)	(2)	(3)	(4)
001	Neglawangi	0	3
002	Santosa	0	2
003	Tarumajaya	0	12
004	Cikembang	0	0
005	Cibeureum	0	25
006	Cihawuk	0	1.25
007	Sukapura	0	0
<b>Jumlah</b>		<b>0</b>	<b>43.25</b>

Sumber : Profil Desa

**Tabel 5.2**  
**Luas dan Produksi Tanaman Padi, Palawija dan Sayuran Berdasar Komoditas**  
**Menurut Desa di Kecamatan Kertasari Tahun 2011**

Kode	Desa/Kelurahan	Padi	
		Luas Areal [Hektar]	Produksi [Kwintal]
(1)	(2)	(3)	(4)
001	Neglawangi	0	0
002	Santosa	0	0
003	Tarumajaya	0	0
004	Cikembang	0	0
005	Cibeureum	0	0
006	Cihawuk	0	0
007	Sukapura	5	70
<b>Jumlah</b>		<b>5</b>	<b>70</b>

Sumber : Profil Desa

**Tabel 5.2 (Lanjutan)**  
**Luas dan Produksi Tanaman Padi, Palawija dan Sayuran Berdasar Komoditas**  
**Menurut Desa di Kecamatan Kertasari Tahun 2011**

Kode	Desa/Kelurahan	Ubi Kayu	
		Luas Areal [Hektar]	Produksi [Kwintal]
(1)	(2)	(3)	(4)
001	Neglawangi	0	0
002	Santosa	0	0
003	Tarumajaya	0.5	30
004	Cikembang	0	0
005	Cibeureum	2	120
006	Cihawuk	0	0
007	Sukapura	0	0
<b>Jumlah</b>		<b>2.5</b>	<b>150</b>

Sumber : Profil Desa

**Tabel 5.2 (Lanjutan)**  
**Luas dan Produksi Tanaman Padi, Palawija dan Sayuran Berdasar Komoditas**  
**Menurut Desa di Kecamatan Kertasari Tahun 2011**

Kode	Desa/Kelurahan	Ubi Jalar	
		Luas Areal [Hektar]	Produksi [Kwintal]
(1)	(2)	(3)	(4)
001	Neglawangi	0	0
002	Santosa	0	0
003	Tarumajaya	0.5	25
004	Cikembang	0	0
005	Cibeureum	3	2450
006	Cihawuk	0	0
007	Sukapura	1	100
<b>Jumlah</b>		<b>4.5</b>	<b>2575</b>

Sumber : Profil Desa

**Tabel 5.2 (Lanjutan)**  
**Luas dan Produksi Tanaman Padi, Palawija dan Sayuran Berdasar Komoditas**  
**Menurut Desa di Kecamatan Kertasari Tahun 2011**

Kode	Desa/Kelurahan	Cabe	
		Luas Areal [Hektar]	Produksi [Kwintal]
(1)	(2)	(3)	(4)
001	Neglawangi	0	0
002	Santosa	0	0
003	Tarumajaya	0	0
004	Cikembang	0	0
005	Cibeureum	0	0
006	Cihawuk	0	0
007	Sukapura	1	500
<b>Jumlah</b>		<b>1</b>	<b>500</b>

Sumber : Profil Desa

**Tabel 5.2 (Lanjutan)**  
**Luas dan Produksi Tanaman Padi, Palawija dan Sayuran Berdasar Komoditas**  
**Menurut Desa di Kecamatan Kertasari Tahun 2011**

Kode	Desa/Kelurahan	Bawang Merah	
		Luas Areal [Hektar]	Produksi [Kwintal]
(1)	(2)	(3)	(4)
001	Neglawangi	0	0
002	Santosa	0	0
003	Tarumajaya	0	0
004	Cikembang	2	4
005	Cibeureum	0	0
006	Cihawuk	0	0
007	Sukapura	0	0
<b>Jumlah</b>		<b>2</b>	<b>4</b>

Sumber : Profil Desa

**Tabel 5.2 (Lanjutan)**  
**Luas dan Produksi Tanaman Padi, Palawija dan Sayuran Berdasar Komoditas**  
**Menurut Desa di Kecamatan Kertasari Tahun 2011**

Kode	Desa/Kelurahan	Tomat	
		Luas Areal [Hektar]	Produksi [Kwintal]
(1)	(2)	(3)	(4)
001	Neglawangi	0	0
002	Santosa	0	0
003	Tarumajaya	0	0
004	Cikembang	0	0
005	Cibeureum	0	0
006	Cihawuk	0	0
007	Sukapura	1	250
<b>Jumlah</b>		<b>1</b>	<b>250</b>

Sumber : Profil Desa



**Tabel 5.2 (Lanjutan)**  
**Luas dan Produksi Tanaman Padi, Palawija dan Sayuran Berdasar Komoditas**  
**Menurut Desa di Kecamatan Kertasari Tahun 2011**

Kode	Desa/Kelurahan	Sawi	
		Luas Areal [Hektar]	Produksi [Kwintal]
(1)	(2)	(3)	(4)
001	Neglawangi	0	0
002	Santosa	0	0
003	Tarumajaya	0	0
004	Cikembang	0	0
005	Cibeureum	0	0
006	Cihawuk	0	0
007	Sukapura	0.5	100
<b>Jumlah</b>		<b>0.5</b>	<b>100</b>

Sumber : Profil Desa

**Tabel 5.2 (Lanjutan)**  
**Luas dan Produksi Tanaman Padi, Palawija dan Sayuran Berdasar Komoditas**  
**Menurut Desa di Kecamatan Kertasari Tahun 2011**

Kode	Desa/Kelurahan	Kentang	
		Luas Areal [Hektar]	Produksi [Kwintal]
(1)	(2)	(3)	(4)
001	Neglawangi	0.200	20.8
002	Santosa	75	60
003	Tarumajaya	100	150
004	Cikembang	10	12,000
005	Cibeureum	5	5,500
006	Cihawuk	13	120
007	Sukapura	5	130
<b>Jumlah</b>		<b>208.2</b>	<b>17,980.8</b>

Sumber : Profil Desa

**Tabel 5.2 (Lanjutan)**  
**Luas dan Produksi Tanaman Padi, Palawija dan Sayuran Berdasar Komoditas**  
**Menurut Desa di Kecamatan Kertasari Tahun 2011**

Kode	Desa/Kelurahan	Kubis	
		Luas Areal [Hektar]	Produksi [Kwintal]
(1)	(2)	(3)	(4)
001	Neglawangi	2.200	8.36
002	Santosa	60	40
003	Tarumajaya	100	200
004	Cikembang	0	0
005	Cibeureum	20	20.300
006	Cihawuk	15	150
007	Sukapura	1	200
<b>Jumlah</b>		<b>198.2</b>	<b>618.66</b>

Sumber : Profil Desa

**Tabel 5.2 (Lanjutan)**  
**Luas dan Produksi Tanaman Padi, Palawija dan Sayuran Berdasar Komoditas**  
**Menurut Desa di Kecamatan Kertasari Tahun 2011**

Kode	Desa/Kelurahan	Buncis	
		Luas Areal [Hektar]	Produksi [Kwintal]
(1)	(2)	(3)	(4)
001	Neglawangi	0	0
002	Santosa	0	0
003	Tarumajaya	0	0
004	Cikembang	0	0
005	Cibeureum	0	0
006	Cihawuk	0	0
007	Sukapura	0.5	100
<b>Jumlah</b>		<b>0.5</b>	<b>100</b>

Sumber : Profil Desa

**Tabel 5.2 (Lanjutan)**  
**Luas dan Produksi Tanaman Padi, Palawija dan Sayuran Berdasar Komoditas**  
**Menurut Desa di Kecamatan Kertasari Tahun 2011**

Kode	Desa/Kelurahan	Sosin	
		Luas Areal [Hektar]	Produksi [Kwintal]
(1)	(2)	(3)	(4)
001	Neglawangi	0	0
002	Santosa	0	0
003	Tarumajaya	0	0
004	Cikembang	0	0
005	Cibeureum	0	0
006	Cihawuk	0	0
007	Sukapura	0.5	115
<b>Jumlah</b>		<b>0.5</b>	<b>115</b>

Sumber : Profil Desa

**Tabel 5.2 (Lanjutan)**  
**Luas dan Produksi Tanaman Padi, Palawija dan Sayuran Berdasar Komoditas**  
**Menurut Desa di Kecamatan Kertasari Tahun 2011**

Kode	Desa/Kelurahan	Bawang Daun	
		Luas Areal [Hektar]	Produksi [Kwintal]
(1)	(2)	(3)	(4)
001	Neglawangi	0	0
002	Santosa	0	0
003	Tarumajaya	20	200
004	Cikembang	0	0
005	Cibeureum	28	56,000
006	Cihawuk	50	200
007	Sukapura	20	250
<b>Jumlah</b>		<b>118</b>	<b>56,650</b>

Sumber : Profil Desa

**Tabel 5.3**  
**Luas dan Produksi Tanaman Menurut Jenis Komoditas Buah-buahan**  
**Menurut Desa di Kecamatan Kertasari Tahun 2011**

Kode	Desa/Kelurahan	Alpukat	
		Luas Areal [Hektar]	Produksi [Kwintal]
(1)	(2)	(3)	(4)
001	Neglawangi	0	0
002	Santosa	0	0
003	Tarumajaya	0	0
004	Cikembang	0	0
005	Cibeureum	225	25,200
006	Cihawuk	0	0
007	Sukapura	0,5	500
<b>Jumlah</b>		<b>230</b>	<b>25,700</b>

Sumber : Profil Desa

**Tabel 5.3 (Lanjutan)**  
**Luas dan Produksi Tanaman Menurut Jenis Komoditas Buah-buahan**  
**Menurut Desa di Kecamatan Kertasari Tahun 2011**

Kode	Desa/Kelurahan	Pisang	
		Luas Areal [pohon]	Produksi [Kwintal]
(1)	(2)	(3)	(4)
001	Neglawangi	0	0
002	Santosa	0	0
003	Tarumajaya	3,400	1,350
004	Cikembang	812	15
005	Cibeureum	1,152	5,529
006	Cihawuk	0	0
007	Sukapura	102	5,75
<b>Jumlah</b>		<b>5,466</b>	<b>6,974</b>

Sumber : Profil Desa



**Tabel 5.4**  
**Luas dan Produksi Tanaman Perkebunan Menurut Jenis Komoditas**  
**Menurut Desa di Kecamatan Kertasari Tahun 2011**

Kode	Desa/Kelurahan	Kopi	
		Luas Areal [Hektar]	Produksi [Kwintal]
(1)	(2)	(3)	(4)
001	Neglawangi	12	0.9
002	Santosa	0	0
003	Tarumajaya	2.5	5
004	Cikembang	0	0
005	Cibeureum	30,000	150,000
006	Cihawuk	0	0
007	Sukapura	0.25	5.10
Jumlah		30,014.75	150,011

Sumber : Profil Desa

**Tabel 5.4 (Lanjutan)**  
**Luas dan Produksi Tanaman Perkebunan Menurut Jenis Komoditas**  
**Menurut Desa di Kecamatan Kertasari Tahun 2011**

Kode	Desa/Kelurahan	Teh	
		Luas Areal [Hektar]	Produksi [Kwintal]
(1)	(2)	(3)	(4)
001	Neglawangi	0	0
002	Santosa	0	0
003	Tarumajaya	1,800	2,220
004	Cikembang	0	0
005	Cibeureum	300,000	13,500
006	Cihawuk	0	0
007	Sukapura	0	0
<b>Jumlah</b>		<b>301,800</b>	<b>15,720</b>

Sumber : Profil Desa

**Tabel 5.5**  
**Luas dan Produksi Tanaman Perkebunan Menurut Kepemilikan**  
**Menurut Desa di Kecamatan Kertasari Tahun 2011**

Kode	Desa/Kelurahan	Karet			
		Perkebunan Rakyat		Perkebunan Besar Swasta dan Negara	
		Luas Areal [Hektar]	Produksi [Kwintal]	Luas Areal [Hektar]	Produksi [Kwintal]
(1)	(2)	(3)	(4)	(5)	(6)
001	Neglawangi	0	0	0	0
002	Santosa	0	0	20,789.84	19,380
003	Tarumajaya	0	0	0	0
004	Cikembang	0	0	0	0
005	Cibeureum	0	0	0	0
006	Cihawuk	0	0	0	0
007	Sukapura	0	0	0	0
<b>Jumlah</b>		<b>0</b>	<b>0</b>	<b>20,789.84</b>	<b>19,380</b>

Sumber : Profil Desa

**Tabel 5.5 (Lanjutan)**  
**Luas dan Produksi Tanaman Perkebunan Menurut Kepemilikan**  
**Menurut Desa di Kecamatan Kertasari Tahun 2011**

Kode	Desa/Kelurahan	Kopi			
		Perkebunan Rakyat		Perkebunan Besar Swasta dan Negara	
		Luas Areal [Hektar]	Produksi [Kwintal]	Luas Areal [Hektar]	Produksi [Kwintal]
(1)	(2)	(3)	(4)	(5)	(6)
001	Neglawangi	0	0	0	0
002	Santosa	0	0	0	0
003	Tarumajaya	25	2.0	0	0
004	Cikembang	8.50	550	0	0
005	Cibeureum	50	7,250	0	0
006	Cihawuk	10	5	350	4,000
007	Sukapura	0	0	0	0
<b>Jumlah</b>		<b>93.5</b>	<b>7,807</b>	<b>350</b>	<b>4,000</b>

Sumber : Profil Desa

**Tabel 5.5 (Lanjutan)**  
**Luas dan Produksi Tanaman Perkebunan Menurut Kepemilikan**  
**Menurut Desa di Kecamatan Kertasari Tahun 2011**

Kode	Desa/Kelurahan	Teh			
		Perkebunan Rakyat		Perkebunan Besar Swasta dan Negara	
		Luas Areal [Hektar]	Produksi [Kwintal]	Luas Areal [Hektar]	Produksi [Kwintal]
(1)	(2)	(3)	(4)	(5)	(6)
001	Neglawangi	0	0	4.447	0
002	Santosa	0	0	20,789,84	19.380
003	Tarumajaya	0	0	1,800	2,220
004	Cikembang	20	1,500	0	0
005	Cibeureum	20	4,500	0	0
006	Cihawuk	10	15	0	0
007	Sukapura	0	0	360	0
<b>Jumlah</b>		<b>50</b>	<b>6,015</b>	<b>23,037.447</b>	<b>2,239.38</b>

Sumber : Profil Desa

**Tabel 5.6**  
**Jumlah Ternak Besar**  
**Menurut Desa di Kecamatan Kertasari Tahun 2011**

Kode	Desa/Kelurahan	Jenis Ternak		
		Sapi	Kerbau	Kuda
(1)	(2)	(3)	(4)	(5)
001	Neglawangi	65	0	0
002	Santosa	2,015	0	0
003	Tarumajaya	2,925	0	0
004	Cikembang	525	0	0
005	Cibeureum	1,563	0	0
006	Cihawuk	315	0	0
007	Sukapura	450	0	0
<b>Jumlah</b>		<b>7,858</b>	<b>0</b>	<b>0</b>

Sumber : Profil Desa

**Tabel 5.7**  
**Jumlah Ternak Kecil**  
**Menurut Desa di Kecamatan Kertasari Tahun 2011**

Kode	Desa/Kelurahan	Jenis Ternak		
		Kelinci	Kambing	Domba
(1)	(2)	(3)	(4)	(5)
001	Neglawangi	20	0	32
002	Santosa	318	0	8,018
003	Tarumajaya	1,250	420	272
004	Cikembang	268	0	522
005	Cibeureum	1,455	0	2,815
006	Cihawuk	113	21	452
007	Sukapura	150	250	500
<b>Jumlah</b>		<b>3,574</b>	<b>691</b>	<b>12,611</b>

Sumber : Profil Desa

**Tabel 5.8**  
**Jumlah Ternak Unggas**  
**Menurut Desa di Kecamatan Kertasari Tahun 2011**

Kode	Desa/Kelurahan	Jenis Ternak	
		Ayam	Bebek
(1)	(2)	(3)	(4)
001	Neglawangi	56	0
002	Santosa	1,222	415
003	Tarumajaya	1,400	0
004	Cikembang	2,542	25
005	Cibeureum	5,620	215
006	Cihawuk	1,053	122
007	Sukapura	300	0
<b>Jumlah</b>		<b>12,193</b>	<b>777</b>

Sumber : Profil Desa



**Tabel 5.9**  
**Jumlah Budidaya Ikan Air Tawar [Unit]**  
**Menurut Desa di Kecamatan Kertasari Tahun 2011**


Kode	Desa/Kelurahan	Jenis Tempat Budidaya	
		Keramba	Empang/Kolam
(1)	(2)	(3)	(4)
001	Neglawangi	0	0
002	Santosa	0	0
003	Tarumajaya	0	0
004	Cikembang	0	215
005	Cibeureum	0	0
006	Cihawuk	0	0
007	Sukapura	0	0
<b>Jumlah</b>		<b>0</b>	<b>215</b>

Sumber : Profil Desa

# **BAB 6**

---

## **KEUANGAN & KEG. EKONOMI**



<http://bandungkab.bps.go.id>

**Tabel 6.1**  
**Jumlah Industri Kecil (5 -19 pekerja) dan Kerajinan Rumah Tangga (1 - 4 pekerja)**  
**Menurut Desa di Kecamatan Kertasari Tahun 2011**

Kode	Desa/Kelurahan	Industri dari Kulit	Industri dari Kayu	Industri dari Logam/Logam Mulia	Industri Anyaman
(1)	(2)	(3)	(4)	(5)	(6)
001	Neglawangi	0	0	0	2
002	Santosa	0	0	0	2
003	Tarumajaya	0	1	0	0
004	Cikembang	0	0	0	0
005	Cibeureum	0	0	0	0
006	Cihawuk	0	1	0	0
007	Sukapura	0	0	0	0
<b>Jumlah</b>		<b>0</b>	<b>2</b>	<b>0</b>	<b>4</b>

Sumber : Profil Desa

**Tabel 6.1 (Lanjutan)**  
**Jumlah Industri Kecil (5 -19 pekerja) dan Kerajinan Rumah Tangga (1 - 4 pekerja)**  
**Menurut Desa di Kecamatan Kertasari Tahun 2011**

Kode	Desa/Kelurahan	Industri Gerabah/Keramik	Industri dari Kain/Tenun	Industri Makanan dan Minuman
(1)	(2)	(3)	(4)	(5)
001	Neglawangi	0	0	0
002	Santosa	0	0	6
003	Tarumajaya	0	0	5
004	Cikembang	0	0	3
005	Cibeureum	0	0	10
006	Cihawuk	0	0	0
007	Sukapura	0	0	2
<b>Jumlah</b>		<b>0</b>	<b>0</b>	<b>26</b>

Sumber : Profil Desa

**Tabel 6.2**  
**Jumlah Unit Kegiatan Perdagangan**  
**Menurut Desa di Kecamatan Kertasari Tahun 2011**

Kode	Desa/Kelurahan	Jumlah Pasar Tanpa Bangunan [Unit]	Jumlah Mini Market [Unit]	Jumlah Restoran/Rumah Makan [Unit]
(1)	(2)	(3)	(4)	(5)
001	Neglawangi	4	0	0
002	Santosa	1	0	0
003	Tarumajaya	0	1	0
004	Cikembang	0	0	0
005	Cibeureum	0	1	6
006	Cihawuk	0	0	0
007	Sukapura	8	0	0
<b>Jumlah</b>		<b>13</b>	<b>2</b>	<b>6</b>

Sumber : Profil Desa

**Tabel 6.2 (lanjutan)**  
**Jumlah Unit Kegiatan Perdagangan**  
**Menurut Desa di Kecamatan Kertasari Tahun 2011**

Kode	Desa/Kelurahan	Jumlah Warung/Kedai Makanan Minuman [Unit]	Jumlah Toko/Warung Kelontong [Unit]
(1)	(2)	(3)	(4)
001	Neglawangi	10	13
002	Santosa	20	15
003	Tarumajaya	1	33
004	Cikembang	20	76
005	Cibeureum	125	86
006	Cihawuk	2	32
007	Sukapura	8	700
<b>Jumlah</b>		<b>186</b>	<b>955</b>

Sumber : Profil Desa

**Tabel 6.3**  
**Jumlah Koperasi**  
**Menurut Desa di Kecamatan Kertasari Tahun 2011**

Kode	Desa/Kelurahan	Koperasi Unit Desa	Koperasi Industri Kecil dan Kerajinan Rakyat (Kopinkra)	Koperasi Simpan Pinjam	Koperasi Non-KUD Lainnya
(1)	(2)	(3)	(4)	(5)	(6)
001	Neglawangi	0	0	0	1
002	Santosa	1	0	1	2
003	Tarumajaya	0	0	0	1
004	Cikembang	0	0	0	0
005	Cibeureum	0	0	3	0
006	Cihawuk	0	0	0	0
007	Sukapura	0	0	1	0
<b>Jumlah</b>		<b>1</b>	<b>0</b>	<b>5</b>	<b>4</b>

Sumber : Profil Desa

**Tabel 6.4**  
**Jumlah Lembaga Keuangan dan Fasilitasnya**  
**Menurut Desa di Kecamatan Kertasari Tahun 2011**

Kode	Desa/Kelurahan	Jumlah Bank Umum (Kantor Pusat/Cabang/Capem) [Unit]	Jumlah Bank Perkreditan Rakyat [Unit]	Jumlah Lembaga Keuangan Non Bank (Penggadaian, Asuransi, dsb) [Unit]	Jumlah ATM (Automatic Teller Machine) [Unit]
(1)	(2)	(3)	(4)	(5)	(6)
001	Neglawangi	0	0	0	0
002	Santosa	0	0	0	0
003	Tarumajaya	0	0	0	0
004	Cikembang	0	0	0	0
005	Cibeureum	0	1	0	0
006	Cihawuk	0	0	0	0
007	Sukapura	0	0	0	0
<b>Jumlah</b>		<b>0</b>	<b>1</b>	<b>0</b>	<b>0</b>

Sumber : Profil Desa



**Tabel 6.5**  
**Jumlah Unit Usaha Jasa**  
**Menurut Desa di Kecamatan Kertasari Tahun 2011**

Kode	Desa/Kelurahan	Jumlah Warung Internet (Warnet)	Jumlah Bengkel/Reparasi Mobil [Unit]	Jumlah Bengkel/Reparasi Sepeda Motor [Unit]	Jumlah Bengkel/Reparasi Alat-Alat Elektronik [Unit]	Jumlah Bengkel Las (Membuat Pagar Besi, Tralis, dll) [Unit]
(1)	(2)	(3)	(4)	(5)	(6)	(7)
001	Neglawangi	0	1	7	2	1
002	Santosa	0	1	4	1	2
003	Tarumajaya	1	2	5	3	5
004	Cikembang	0	1	4	3	1
005	Cibeureum	0	2	7	6	3
006	Cihawuk	0	0	2	0	0
007	Sukapura	1	0	8	2	2
Jumlah		2	7	37	17	14

Sumber : Profil Desa

**Tabel 6.5 (Lanjutan)**  
**Jumlah Unit Usaha Jasa**  
**Menurut Desa di Kecamatan Kertasari Tahun 2011**

Kode	Desa/Kelurahan	Jumlah Usaha Photo Copy [Unit]	Jumlah Tempat Pangkas Rambut ( <i>Barber Shop</i> ) [Unit]	Jumlah Salon Kecantikan /Tata Rias Wajah/Rias Pengantin [Unit]	Jumlah Persewa an Alat- Alat Pesta [Unit]
(1)	(2)	(3)	(4)	(5)	(6)
001	Neglawangi	2	3	1	1
002	Santosa	1	3	1	4
003	Tarumajaya	0	1	0	2
004	Cikembang	1	0	0	2
005	Cibeureum	2	1	2	5
006	Cihawuk	0	0	0	2
007	Sukapura	1	2	1	1
<b>Jumlah</b>		<b>7</b>	<b>10</b>	<b>5</b>	<b>17</b>


Sumber : Profil Desa

<http://bandungkab.bps.go.id>

## **BAB 7**

---

### **HOTEL DAN PARIWISATA**



**Tabel 7.1**  
**Jumlah Fasilitas Pariwisata dan Hiburan**  
**Menurut Desa di Kecamatan Kertasari Tahun 2011**

Kode	Desa/Kelurahan	Jumlah Kolam Renang [Unit]	Jumlah Pemandian Air Panas [Unit]	Jumlah Danau Wisata [Unit]	Jumlah Tempat Pemancingan [Unit]
(1)	(2)	(3)	(4)	(5)	(6)
001	Neglawangi	0	0	0	0
002	Santosa	0	0	0	1
003	Tarumajaya	0	1	1	0
004	Cikembang	0	0	0	0
005	Cibeureum	0	0	0	0
006	Cihawuk	0	0	0	0
007	Sukapura	1	0	0	2
<b>Jumlah</b>		<b>1</b>	<b>1</b>	<b>1</b>	<b>3</b>

Sumber : Profil Desa

**Tabel 7.1 (Lanjutan)**  
**Jumlah Fasilitas Pariwisata dan Hiburan**  
**Menurut Desa di Kecamatan Kertasari Tahun 2011**

Kode	Desa/Kelurahan	Jumlah Tempat Berkemah [Unit]	Jumlah Persewaan CD/DVD [Unit]	Jumlah Persewaan Playstation [Unit]
(1)	(2)	(3)	(4)	(5)
001	Neglawangi	0	0	3
002	Santosa	1	0	1
003	Tarumajaya	0	0	2
004	Cikembang	0	0	15
005	Cibeureum	0	0	0
006	Cihawuk	0	0	0
007	Sukapura	1	0	1
<b>Jumlah</b>		<b>2</b>	<b>0</b>	<b>22</b>

Sumber : Profil Desa

**Tabel 7.2**  
**Jumlah Fasilitas Pendukung Pariwisata**  
**Menurut Desa di Kecamatan Kertasari Tahun 2011**


Kode	Desa/Kelurahan	Jumlah Hotel [Unit]	Jumlah Penginapan
			(Hostel/Motel/Losmen/Wisma) [Unit]
(1)	(2)	(3)	(4)
001	Neglawangi	0	0
002	Santosa	0	0
003	Tarumajaya	0	0
004	Cikembang	0	0
005	Cibeureum	0	0
006	Cihawuk	0	0
007	Sukapura	0	0
Jumlah		0	0

Sumber : Profil Desa

# **BAB 8**

---

## **TRANSPORTASI**



<http://bandungkab.bps.go.id>



Tabel 8.1  
**Jumlah Kendaraan Bermotor, Delman dan Becak  
 Menurut Desa di Kecamatan Kertasari Tahun 2011**

Kode	Desa/Kelurahan	Jumlah Kendaraan Bermotor Roda Empat [Unit]	Jumlah Kendaraan Bermotor Roda Dua [Unit]	Jumlah Delman/Dok ar/Kretak [Unit]	Jumlah Becak [Unit]
(1)	(2)	(3)	(4)	(5)	(6)
001	Neglawangi	53	130	0	0
002	Santosa	30	257	0	0
003	Tarumajaya	48	322	0	0
004	Cikembang	55	157	0	0
005	Cibeureum	311	4,113	0	0
006	Cihawuk	17	210	0	0
007	Sukapura	65	1,434	0	0
<b>Jumlah</b>		<b>579</b>	<b>6,623</b>	<b>0</b>	<b>0</b>

Sumber : Profil Desa

**Tabel 8.2**  
**Jumlah Pangkalan Kendaraan Umum**  
**Menurut Desa di Kecamatan Kertasari Tahun 2011**

Kode	Desa/Kelurahan	Ojek	Becak	Delman/Dokar/Kretek
(1)	(2)	(3)	(4)	(5)
001	Neglawangi	2	0	0
002	Santosa	3	0	0
003	Tarumajaya	7	0	0
004	Cikembang	4	0	0
005	Cibeureum	6	0	0
006	Cihawuk	6	0	0
007	Sukapura	5	0	0
<b>Jumlah</b>		<b>33</b>	<b>0</b>	<b>0</b>

Sumber : Profil Desa

**Tabel 8.3**  
**Jumlah Kondisi Panjang Jalan Desa( Km )**  
**Menurut Desa di Kecamatan Kertasari Tahun 2011**


Kode	Desa/Kelurahan	Aspal		Diperkeras/makadam		Tanah	
		Baik	Rusak	Baik	Rusak	Baik	Rusak
(1)	(2)	(3)	(4)	(5)	(6)	(7)	(8)
001	Neglawangi	0	14	0	0	1	10
002	Santosa	0	15	1	7	0	4
003	Tarumajaya	2.4	6	2	16	0	0.5
004	Cikembang	1	5	0	2	0	3
005	Cibeureum	2	5	1	4	0	0
006	Cihawuk	6	3.5	0	0	1.5	0
007	Sukapura	61	12	2	5	3	2
<b>Jumlah</b>		<b>72.4</b>	<b>60.5</b>	<b>6</b>	<b>34</b>	<b>5.5</b>	<b>19.5</b>

Sumber : Profil Desa

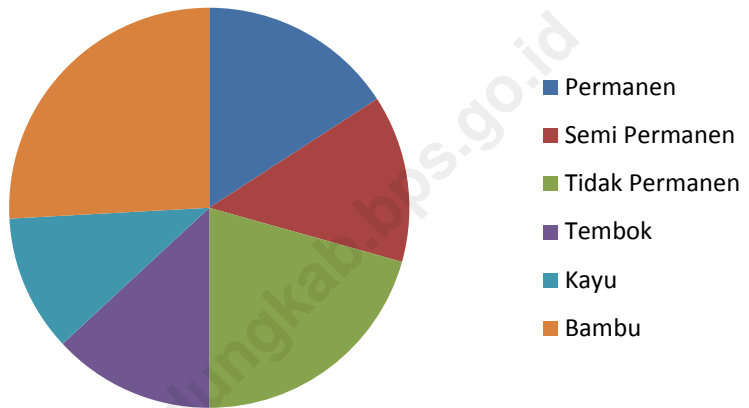
## **BAB 9**

---

## **PERUMAHAN**



**Gambar 9.1 Jumlah Bangunan Berdasarkan Kualitas  
Di Kecamatan Kertasari tahun 2011**



**Tabel 9.1**  
**Jumlah Bangunan Rumah Berdasarkan Kualitas**  
**Menurut Desa di Kecamatan Kertasari Tahun 2011**

Kode	Desa/Kelurahan	Jenis Bangunan Rumah		
		Permanen	Semi Permanem	Tidak Permanen
(1)	(2)	(3)	(4)	(5)
001	Neglawangi	68	214	96
002	Santosa	120	650	401
003	Tarumajaya	1,225	942	1,151
004	Cikembang	721	573	587
005	Cibeureum	1,100	1,729	1,829
006	Cihawuk	315	74	1,089
007	Sukapura	1,125	1,026	2,151
<b>Jumlah</b>		<b>4,674</b>	<b>5,208</b>	<b>7,304</b>

Sumber : Profil Desa

**Tabel 9.2**  
**Jumlah Bangunan Rumah Berdasarkan Jenis Dinding**  
**Menurut Desa di Kecamatan Kertasari Tahun 2011**

Kode	Desa/Kelurahan	Jenis Dinding Terluas		
		Tembok	Kayu	Bambu
(1)	(2)	(3)	(4)	(5)
001	Neglawangi	68	96	222
002	Santosa	172	630	431
003	Tarumajaya	1,225	942	1,151
004	Cikembang	721	1,105	0
005	Cibeureum	2,015	2,643	0
006	Cihawuk	415	709	784
007	Sukapura	2,136	1,136	1,000
<b>Jumlah</b>		<b>6,752</b>	<b>7,261</b>	<b>3,588</b>

Sumber : Profil Desa

**Tabel 9.3**  
**Jumlah Bangunan Rumah Berdasarkan Jenis Lantai Terluas**  
**Menurut Desa di Kecamatan Kertasari Tahun 2011**

Kode	Desa/Kelurahan	Lantai Terluas			
		Keramik	Semen	Kayu	Tanah
(1)	(2)	(3)	(4)	(5)	(6)
001	Neglawangi	1	368	262	0
002	Santosa	11	172	652	74
003	Tarumajaya	306	751	2,248	2
004	Cikembang	794	473	559	0
005	Cibeureum	1,300	700	2,658	0
006	Cihawuk	553	608	747	0
007	Sukapura	2,136	2,136	1,136	6
Jumlah		<b>5,101</b>	<b>5,208</b>	<b>8,262</b>	<b>82</b>

Sumber : Profil Desa



**Tabel 9.4**  
**Jumlah Keluarga Yang Menggunakan Bahan Bakar Untuk Memasak**  
**Menurut Desa di Kecamatan Kertasari Tahun 2011**

Kode	Desa/Kelurahan	Bahan Bakar Untuk Memasak				
		Listrik	Kayu Bakar	Gas/LP G	Minyak Tanah	Lainnya (Arang, Batu Bara Dll)
(1)	(2)	(3)	(4)	(5)	(6)	(7)
001	Neglawangi	2	1,676	300	0	0
002	Santosa	0	1,250	320	0	0
003	Tarumajaya	0	580	3,779	0	0
004	Cikembang	0	805	1,115	0	0
005	Cibeureum	400	4,216	42	0	0
006	Cihawuk	0	1,622	286	0	0
007	Sukapura	4,272	872	3,546	146	0
Jumlah		<b>4,674</b>	<b>11,021</b>	<b>9,388</b>	<b>146</b>	<b>0</b>

Sumber : Profil Desa

# **BAB 10**

---

## **PDRB DAN IPM**



10

## **BAB X. PRODUK DOMESTIK REGIONAL BRUTO DAN INDEKS PEMBANGUNAN MANUSIA**

### *Chapter X. Regional Gross Domestic Product and Human Development Index*

#### **10.1 Produk Domestik Regional Bruto**

Produk Domestik Regional Bruto (PDRB) sebagai indikator makro ekonomi dapat mencerminkan kinerja perekonomian dan sebagai alat ukur keberhasilan pembangunan ekonomi di suatu wilayah pada rentang waktu tertentu. Selama kurun waktu tahun 2006 sampai dengan tahun 2011 PDRB Kecamatan Kertasari terus mengalami peningkatan baik pada PDRB atas dasar harga berlaku maupun PDRB atas dasar harga konstan, total peningkatan PDRB atas dasar harga berlaku dari tahun 2008 ke tahun 2011 sebesar 22 persen yaitu dari Rp 618.505,02 juta di tahun 2008 menjadi Rp 754.426,66 juta di tahun 2011, sedangkan PDRB atas dasar harga konstan meningkat sebesar 12 persen yaitu dari Rp 314.735,48 juta di tahun 2009 menjadi Rp 353.021,83 juta di tahun 2011.

Peningkatan juga terjadi pada pendapatan perkapita Kecamatan Pangalengan, selama rentang waktu empat tahun terakhir (2007-2011) pendapatan per kapita atas dasar harga berlaku dan atas dasar harga konstan masing-masing meningkat sebesar 18 persen dan 3 persen dengan rata-rata peningkatan setiap tahunnya 4,5 persen per tahun untuk pendapatan per kapita atas dasar harga berlaku dan rata-rata 0,75 persen per tahun untuk pendapatan per kapita atas dasar harga konstan.

#### **10.2 Indeks Pembangunan Manusia**

Indeks Pembangunan Manusia (IPM) ,Pada tahun 60-an paradigma pembangunan berorientasi pada Produksi,tahun 70-an Pembangunan lebih menekankan pada distribusi hasil-hasil pembangunan. Tahun 80-an Pembangunan berorientasi pada pemenuhan kebutuhan dasar masyarakat dan Tahun 90-an sampai sekarang paradikmanya pembangunan terpusat pada Manusia.

Indeks Pembangunan Manusia (IPM) Adalah salah satu alat ukur untuk mengetahui kemajuan dari suatu daerah.IP M di rumuskan sebagai Perluasan Pilihan bagi Penduduk dari berbagai pilihan yang ingin di capai,salah satu pilihan terpenting adalah agar manusia dapat berumur panjang dan sehat,memiliki ilmu pengetahuan,dan mempunyai akses terhadap sumber daya yang di butuhkan agar dapat hidup secara layak.

Indikator IPM disamping Mengukur kualitas Fisik yang Tercermin dari Angka Harapan Hidup (AHH),Juga Mengukur Kualitas Non Fisik Yang Di lihat dari lamanya rata-rata penduduk bersekolah dan angka melek huruf.Selain itu Juga mempertimbangkan Kemampuan ekonomi masyarakat yang tercermin dari kemampuan daya beli masyarakat (PPP).

Kemajuan pembangunan manusia secara umum dapat ditunjukkan dengan melihat perkembangan Indeks Pembangunan Manusia (IPM) yang mencerminkan pencapaian di bidang pendidikan, kesehatan dan ekonomi.

**Tabel 1.1 Produk Domestik Regional Bruto Kecamatan Kertasari  
Atas Dasar Harga Berlaku Kabupaten Bandung Tahun 2010  
(Juta rupiah)**

LAPANGAN USAHA	2007	2008	2009	2010
<b>1. PERTANIAN</b>	<b>147.082,71</b>	<b>164.475,22</b>	<b>181.471,33</b>	<b>206.756,56</b>
1.1 Tanaman Bahan makanan	61.838,19	68.454,48	76.133,18	89.613,59
1.2 Perkebunan	73.829,66	83.211,81	91.110,89	100.886,72
1.3 Peternakan	9.109,16	10.284,45	11.508,71	13.316,60
1.4 Kehutanan	675,14	751,37	831,06	911,26
1.5 Perikanan	1.630,57	1.773,11	1.887,49	2.028,38
<b>2. PERTAMBANGAN DAN PENGGALIAN</b>	<b>331,77</b>	<b>364,37</b>	<b>391,51</b>	<b>432,84</b>
2.1 Minyak dan Gas Bumi	-	-	-	-
2.2 Pertambangan Tanpa Migas	-	-	-	-
2.3 Penggalian	331,77	364,37	391,51	432,84
<b>3. INDUSTRI PENGOLAHAN</b>	<b>257.860,70</b>	<b>296.062,16</b>	<b>318.175,04</b>	<b>356.617,78</b>
3.1 Industri Migas	-	-	-	-
3.2 Industri Tanpa Migas	257.860,70	296.062,16	318.175,04	356.617,78
<b>4. LISTRIK, GAS DAN AIR BERSIH</b>	<b>7.106,57</b>	<b>7.645,08</b>	<b>7.971,39</b>	<b>8.626,61</b>
4.1 Listrik	6.858,00	7.373,50	7.692,00	8.332,32
4.2 Gas Kota	-	-	-	-
4.3 Air Bersih	248,56	271,58	279,39	294,29
<b>5. BANGUNAN/KONTRUKSI</b>	<b>8.611,02</b>	<b>9.566,10</b>	<b>10.185,22</b>	<b>11.057,83</b>
<b>6. PERDAGANGAN, HOTEL DAN RESTORAN</b>	<b>83.291,66</b>	<b>97.157,80</b>	<b>108.453,78</b>	<b>121.880,91</b>
6.1 Perdagangan Besar & Eceran	72.697,95	84.917,36	94.930,33	106.216,83
6.2 Hotel	-	-	-	-
6.3 Restoran	10.593,72	12.240,44	13.523,45	15.664,08
<b>7. PENGANGKUTAN DAN KOMUNIKASI</b>	<b>21.618,80</b>	<b>24.390,37</b>	<b>24.948,14</b>	<b>27.032,26</b>
7.1 Pengangkutan	19.972,55	22.724,87	23.379,81	25.440,19
7.1.1 Angkutan Rel	-	-	-	-
7.1.2 Angkutan Jalan Raya	16.838,86	19.298,69	19.741,63	21.226,70
7.1.3 Angkutan laut	-	-	-	-
7.1.4 Angkutan Sungai & Penyebrangan	-	-	-	-
7.1.5 Angkutan Udara	-	-	-	-
7.1.6 Jasa Penunjang Angkutan	3.133,70	3.426,18	3.638,18	4.213,49
7.2 Komunikasi	1.646,25	1.665,50	1.568,33	1.592,07
<b>8. KEUANGAN, PERSEWAAN &amp; JS. PERUSAHAAN</b>	<b>7.565,67</b>	<b>8.037,72</b>	<b>8.311,36</b>	<b>8.762,11</b>
8.1 Bank	158,83	178,01	186,91	213,93
8.2 Lembaga Keuangan lainnya	285,58	313,76	328,01	349,96
8.3 Sewa Bangunan	6.489,46	6.856,38	7.071,98	7.419,63
8.4 Jasa perusahaan	631,79	689,58	724,45	778,58
<b>9. JASA - JASA</b>	<b>9.725,92</b>	<b>10.806,20</b>	<b>12.024,11</b>	<b>13.259,75</b>
9.1 Pemerintahan Umum	6.364,21	7.102,77	8.040,02	8.928,63
9.2 Swasta	3.361,72	3.703,43	3.984,09	4.331,12
9.2.1 Jasa sosial kemasyarakatan	2.301,70	2.548,50	2.747,63	2.975,91
9.2.2 Jasa hiburan dan Rekreasi	37,71	41,72	42,59	46,49
9.2.3 Jasa perseorangan dan rumah tangga	1.022,30	1.113,21	1.193,88	1.308,71
<b>PDRB</b>	<b>543.194,81</b>	<b>618.505,02</b>	<b>671.931,87</b>	<b>754.426,66</b>

Sumber : PDRB Kabupaten Bandung 2010

**Tabel 1.2 Produk Domestik Regional Bruto Kecamatan Kertasari  
Atas Dasar Harga Konstan Kabupaten Bandung Tahun 2010  
(Juta rupiah )**

LAPANGAN USAHA	2007	2008	2009	2010
<b>1. PERTANIAN</b>	<b>82.792,71</b>	<b>86.432,48</b>	<b>91.278,24</b>	<b>97.220,24</b>
1.1 Tanaman Bahan makanan	34.485,99	35.833,36	37.709,11	40.333,47
1.2 Perkebunan	41.377,63	43.319,54	45.800,68	48.495,84
1.3 Peternakan	5.736,31	6.048,01	6.491,37	7.049,48
1.4 Kehutanan	402,50	417,05	434,41	448,86
1.5 Perikanan	790,28	814,52	842,67	892,60
<b>2. PERTAMBANGAN DAN PENGGALIAN</b>	<b>210,65</b>	<b>223,06</b>	<b>232,31</b>	<b>254,70</b>
2.1 Minyak dan Gas Bumi	-	-	-	-
2.2 Pertambangan Tanpa Migas	-	-	-	-
2.3 Penggalian	210,65	223,06	232,31	254,70
<b>3. INDUSTRI PENGOLAHAN</b>	<b>139.758,75</b>	<b>147.511,22</b>	<b>154.589,52</b>	<b>164.751,08</b>
3.1 Industri Migas	-	-	-	-
3.2 Industri Tanpa Migas	139.758,75	147.511,22	154.589,52	164.751,08
<b>4. LISTRIK, GAS DAN AIR BERSIH</b>	<b>4.134,94</b>	<b>4.343,55</b>	<b>4.506,33</b>	<b>4.759,32</b>
4.1 Listrik	3.970,08	4.168,41	4.326,88	4.573,96
4.2 Gas Kota	-	-	-	-
4.3 Air Bersih	164,86	175,14	179,45	185,36
<b>5. BANGUNAN/KONTRUKSI</b>	<b>5.054,95</b>	<b>5.239,90</b>	<b>5.471,51</b>	<b>5.831,73</b>
<b>6. PERDAGANGAN, HOTEL DAN RESTORAN</b>	<b>46.814,88</b>	<b>49.782,73</b>	<b>53.056,63</b>	<b>56.484,24</b>
6.1 Perdagangan Besar & Eceran	40.254,27	42.766,56	45.791,98	48.690,83
6.2 Hotel	-	-	-	-
6.3 Restoran	6.560,62	7.016,17	7.264,65	7.793,41
<b>7. PENGANGKUTAN DAN KOMUNIKASI</b>	<b>10.810,06</b>	<b>11.290,11</b>	<b>12.032,05</b>	<b>12.809,98</b>
7.1 Pengangkutan	9.902,10	10.309,91	10.973,77	11.720,85
7.1.1 Angkutan Rel	-	-	-	-
7.1.2 Angkutan Jalan Raya	8.134,01	8.456,50	8.974,74	9.577,63
7.1.3 Angkutan laut	-	-	-	-
7.1.4 Angkutan Sungai & Penyebrangan	-	-	-	-
7.1.5 Angkutan Udara	-	-	-	-
7.1.6 Jasa Penunjang Angkutan	1.768,09	1.853,41	1.999,04	2.143,21
7.2 Komunikasi	907,96	980,21	1.058,28	1.089,13
<b>8. KEUANGAN, PERSEWAAN &amp; JS. PERUSAHAAN</b>	<b>4.236,13</b>	<b>4.392,99</b>	<b>4.542,26</b>	<b>4.747,83</b>
8.1 Bank	123,50	130,76	137,03	152,41
8.2 Lembaga Keuangan lainnya	154,02	159,35	166,42	171,78
8.3 Sewa Bangunan	3.611,81	3.736,68	3.854,16	4.018,31
8.4 Jasa perusahaan	346,80	366,20	384,66	405,34
<b>9. JASA - JASA</b>	<b>5.237,86</b>	<b>5.519,45</b>	<b>5.819,41</b>	<b>6.162,71</b>
9.1 Pemerintahan Umum	3.462,92	3.651,73	3.850,38	4.067,84
9.2 Swasta	1.774,94	1.867,72	1.969,02	2.094,87
9.2.1 Jasa sosial kemasyarakatan	1.250,01	1.324,39	1.408,63	1.506,81
9.2.2 Jasa hiburan dan Rekreasi	21,68	22,74	22,94	24,58
9.2.3 Jasa perseorangan dan rumah tangga	503,25	520,58	537,45	563,48
<b>PDRB</b>	<b>299.050,94</b>	<b>314.735,48</b>	<b>331.528,27</b>	<b>353.021,83</b>

Sumber : PDRB Kabupaten Bandung 2010

**Tabel 2.1 Laju Pertumbuhan PDRB Kecamatan Kertasari  
Atas Dasar Harga Berlaku Kabupaten Bandung Tahun 2010  
( Persen )**

LAPANGAN USAHA	2007	2008	2009	2010
<b>1. PERTANIAN</b>	<b>12,26</b>	<b>11,82</b>	<b>10,33</b>	<b>13,93</b>
1.1 Tanaman Bahan makanan	10,51	10,70	11,22	17,71
1.2 Perkebunan	14,31	12,71	9,49	10,73
1.3 Peternakan	7,86	12,90	11,90	15,71
1.4 Kehutanan	11,12	11,29	10,60	9,65
1.5 Perikanan	14,73	8,74	6,45	7,46
<b>2. PERTAMBANGAN DAN PENGGALIAN</b>	<b>10,29</b>	<b>9,82</b>	<b>7,45</b>	<b>10,56</b>
2.1 Minyak dan Gas Bumi	-	-	-	-
2.2 Pertambangan Tanpa Migas	-	-	-	-
2.3 Penggalian	10,29	9,82	7,45	10,56
<b>3. INDUSTRI PENGOLAHAN</b>	<b>11,89</b>	<b>14,81</b>	<b>7,47</b>	<b>12,08</b>
3.1 Industri Migas	-	-	-	-
3.2 Industri Tanpa Migas	11,89	14,81	7,47	12,08
<b>4. LISTRIK, GAS DAN AIR BERSIH</b>	<b>12,55</b>	<b>7,58</b>	<b>4,27</b>	<b>8,22</b>
4.1 Listrik	12,55	7,52	4,32	8,32
4.2 Gas Kota	-	-	-	-
4.3 Air Bersih	12,40	9,26	2,88	5,33
<b>5. BANGUNAN/KONTRUKSI</b>	<b>9,91</b>	<b>11,09</b>	<b>6,47</b>	<b>8,57</b>
<b>6. PERDAGANGAN, HOTEL DAN RESTORAN</b>	<b>13,34</b>	<b>16,65</b>	<b>11,63</b>	<b>12,38</b>
6.1 Perdagangan Besar & Eceran	12,92	16,81	11,79	11,89
6.2 Hotel	-	-	-	-
6.3 Restoran	16,29	15,54	10,48	15,83
<b>7. PENGANGKUTAN DAN KOMUNIKASI</b>	<b>16,88</b>	<b>12,82</b>	<b>2,29</b>	<b>8,35</b>
7.1 Pengangkutan	17,01	13,78	2,88	8,81
7.1.1 Angkutan Rel	-	-	-	-
7.1.2 Angkutan Jalan Raya	17,44	14,61	2,30	7,52
7.1.3 Angkutan laut	-	-	-	-
7.1.4 Angkutan Sungai & Penyebrangan	-	-	-	-
7.1.5 Angkutan Udara	-	-	-	-
7.1.6 Jasa Penunjang Angkutan	14,78	9,33	6,19	15,81
7.2 Komunikasi	15,38	1,17	(5,83)	1,51
<b>8. KEUANGAN, PERSEWAAN &amp; JS. PERUSAHAAN</b>	<b>16,06</b>	<b>6,24</b>	<b>3,40</b>	<b>5,42</b>
8.1 Bank	12,65	12,07	5,00	14,46
8.2 Lembaga Keuangan lainnya	13,13	9,87	4,54	6,69
8.3 Sewa Bangunan	16,63	5,65	3,14	4,92
8.4 Jasa perusahaan	12,56	9,15	5,06	7,47
<b>9. JASA - JASA</b>	<b>14,94</b>	<b>11,11</b>	<b>11,27</b>	<b>10,28</b>
9.1 Pemerintahan Umum	14,37	11,60	13,20	11,05
9.2 Swasta	16,03	10,16	7,58	8,71
9.2.1 Jasa sosial kemasyarakatan	14,94	10,72	7,81	8,31
9.2.2 Jasa hiburan dan Rekreasi	15,55	10,63	2,08	9,17
9.2.3 Jasa perseorangan dan rumah tangga	18,60	8,89	7,25	9,62
<b>PDRB</b>	<b>12,49</b>	<b>13,86</b>	<b>8,64</b>	<b>12,28</b>

Sumber : PDRB Kabupaten Bandung 2010

**Tabel 2.2 Laju Pertumbuhan PDRB Kecamatan Kertasari  
Atas Dasar Harga Konstan Kabupaten Bandung Tahun 2010  
( Persen )**

<b>LAPANGAN USAHA</b>	<b>2007</b>	<b>2008</b>	<b>2009</b>	<b>2010</b>
<b>1. PERTANIAN</b>	<b>3,82</b>	<b>4,40</b>	<b>5,61</b>	<b>6,51</b>
1.1 Tanaman Bahan makanan	1,87	3,91	5,23	6,96
1.2 Perkebunan	5,47	4,69	5,73	5,88
1.3 Peternakan	3,66	5,43	7,33	8,60
1.4 Kehutanan	7,22	3,61	4,16	3,32
1.5 Perikanan	4,56	3,07	3,46	5,92
<b>2. PERTAMBANGAN DAN PENGGALIAN</b>	<b>6,15</b>	<b>5,89</b>	<b>4,15</b>	<b>9,64</b>
2.1 Minyak dan Gas Bumi	-	-	-	-
2.2 Pertambangan Tanpa Migas	-	-	-	-
2.3 Penggalian	6,15	5,89	4,15	9,64
<b>3. INDUSTRI PENGOLAHAN</b>	<b>5,87</b>	<b>5,55</b>	<b>4,80</b>	<b>6,57</b>
3.1 Industri Migas	-	-	-	-
3.2 Industri Tanpa Migas	5,87	5,55	4,80	6,57
<b>4. LISTRIK, GAS DAN AIR BERSIH</b>	<b>7,03</b>	<b>5,04</b>	<b>3,75</b>	<b>5,61</b>
4.1 Listrik	7,10	5,00	3,80	5,71
4.2 Gas Kota	-	-	-	-
4.3 Air Bersih	5,40	6,23	2,46	3,29
<b>5. BANGUNAN/KONTRUKSI</b>	<b>4,43</b>	<b>3,66</b>	<b>4,42</b>	<b>6,58</b>
<b>6. PERDAGANGAN, HOTEL DAN RESTORAN</b>	<b>7,65</b>	<b>6,34</b>	<b>6,58</b>	<b>6,46</b>
6.1 Perdagangan Besar & Eceran	7,47	6,24	7,07	6,33
6.2 Hotel	-	-	-	-
6.3 Restoran	8,75	6,94	3,54	7,28
<b>7. PENGANGKUTAN DAN KOMUNIKASI</b>	<b>8,29</b>	<b>4,44</b>	<b>6,57</b>	<b>6,47</b>
7.1 Pengangkutan	8,38	4,12	6,44	6,81
7.1.1 Angkutan Rel	-	-	-	-
7.1.2 Angkutan Jalan Raya	8,26	3,96	6,13	6,72
7.1.3 Angkutan laut	-	-	-	-
7.1.4 Angkutan Sungai & Penyebrangan	-	-	-	-
7.1.5 Angkutan Udara	-	-	-	-
7.1.6 Jasa Penunjang Angkutan	8,94	4,83	7,86	7,21
7.2 Komunikasi	7,30	7,96	7,96	2,92
<b>8. KEUANGAN, PERSEWAAN &amp; JS. PERUSAHAAN</b>	<b>6,58</b>	<b>3,70</b>	<b>3,40</b>	<b>4,53</b>
8.1 Bank	10,09	5,88	4,79	11,23
8.2 Lembaga Keuangan lainnya	2,46	3,46	4,44	3,22
8.3 Sewa Bangunan	6,69	3,46	3,14	4,26
8.4 Jasa perusahaan	6,14	5,59	5,04	5,37
<b>9. JASA - JASA</b>	<b>5,71</b>	<b>5,38</b>	<b>5,43</b>	<b>5,90</b>
9.1 Pemerintahan Umum	5,16	5,45	5,44	5,65
9.2 Swasta	6,81	5,23	5,42	6,39
9.2.1 Jasa sosial kemasyarakatan	6,04	5,95	6,36	6,97
9.2.2 Jasa hiburan dan Rekreasi	9,32	4,91	0,89	7,14
9.2.3 Jasa perseorangan dan rumah tangga	8,65	3,44	3,24	4,84
<b>PDRB</b>	<b>5,65</b>	<b>5,24</b>	<b>5,34</b>	<b>6,48</b>

Sumber : PDRB Kabupaten Bandung 2010

**Tabel 3.1 Distribusi Persentase PDRB Kecamatan Kertasari  
Atas Dasar Harga Berlaku Kabupaten Bandung Tahun 2010  
( Persen )**

<b>LAPANGAN USAHA</b>	<b>2007</b>	<b>2008</b>	<b>2009</b>	<b>2010</b>
<b>1. PERTANIAN</b>	<b>27,08</b>	<b>26,59</b>	<b>27,01</b>	<b>27,41</b>
1.1 Tanaman Bahan makanan	11,38	11,07	11,33	11,88
1.2 Perkebunan	13,59	13,45	13,56	13,37
1.3 Peternakan	1,68	1,66	1,71	1,77
1.4 Kehutanan	0,12	0,12	0,12	0,12
1.5 Perikanan	0,30	0,29	0,28	0,27
<b>2. PERTAMBANGAN DAN PENGGALIAN</b>	<b>0,06</b>	<b>0,06</b>	<b>0,06</b>	<b>0,06</b>
2.1 Minyak dan Gas Bumi	-	-	-	-
2.2 Pertambangan Tanpa Migas	-	-	-	-
2.3 Penggalian	0,06	0,06	0,06	0,06
<b>3. INDUSTRI PENGOLAHAN</b>	<b>47,47</b>	<b>47,87</b>	<b>47,35</b>	<b>47,27</b>
3.1 Industri Migas	-	-	-	-
3.2 Industri Tanpa Migas	47,47	47,87	47,35	47,27
<b>4. LISTRIK, GAS DAN AIR BERSIH</b>	<b>1,31</b>	<b>1,24</b>	<b>1,19</b>	<b>1,14</b>
4.1 Listrik	1,26	1,19	1,14	1,10
4.2 Gas Kota	-	-	-	-
4.3 Air Bersih	0,05	0,04	0,04	0,04
<b>5. BANGUNAN/KONTRUKSI</b>	<b>1,59</b>	<b>1,55</b>	<b>1,52</b>	<b>1,47</b>
<b>6. PERDAGANGAN, HOTEL DAN RESTORAN</b>	<b>15,33</b>	<b>15,71</b>	<b>16,14</b>	<b>16,16</b>
6.1 Perdagangan Besar & Eceran	13,38	13,73	14,13	14,08
6.2 Hotel	-	-	-	-
6.3 Restoran	1,95	1,98	2,01	2,08
<b>7. PENGANGKUTAN DAN KOMUNIKASI</b>	<b>3,98</b>	<b>3,94</b>	<b>3,71</b>	<b>3,58</b>
7.1 Pengangkutan	3,68	3,67	3,48	3,37
7.1.1 Angkutan Rel	-	-	-	-
7.1.2 Angkutan Jalan Raya	3,10	3,12	2,94	2,81
7.1.3 Angkutan laut	-	-	-	-
7.1.4 Angkutan Sungai & Penyebrangan	-	-	-	-
7.1.5 Angkutan Udara	-	-	-	-
7.1.6 Jasa Penunjang Angkutan	0,58	0,55	0,54	0,56
7.2 Komunikasi	0,30	0,27	0,23	0,21
<b>8. KEUANGAN, PERSEWAAN &amp; JS. PERUSAHAAN</b>	<b>1,39</b>	<b>1,30</b>	<b>1,24</b>	<b>1,16</b>
8.1 Bank	0,03	0,03	0,03	0,03
8.2 Lembaga Keuangan lainnya	0,05	0,05	0,05	0,05
8.3 Sewa Bangunan	1,19	1,11	1,05	0,98
8.4 Jasa perusahaan	0,12	0,11	0,11	0,10
<b>9. JASA - JASA</b>	<b>1,79</b>	<b>1,75</b>	<b>1,79</b>	<b>1,76</b>
9.1 Pemerintahan Umum	<b>1,17</b>	<b>1,15</b>	<b>1,20</b>	<b>1,18</b>
9.2 Swasta	0,62	0,60	0,59	0,57
9.2.1 Jasa sosial kemasyarakatan	0,42	0,41	0,41	0,39
9.2.2 Jasa hiburan dan Rekreasi	0,01	0,01	0,01	0,01
9.2.3 Jasa perseorangan dan rumah tangga	0,19	0,18	0,18	0,17
<b>PDRB</b>	<b>100,00</b>	<b>100,00</b>	<b>100,00</b>	<b>100,00</b>

Sumber : PDRB Kabupaten Bandung 2010



**Tabel 3.2 Distribusi Persentase PDRB Kecamatan Kertasari  
Atas Dasar Harga Konstan Kabupaten Bandung Tahun 2010  
( Persen )**

<b>LAPANGAN USAHA</b>	<b>2007</b>	<b>2008</b>	<b>2009</b>	<b>2010</b>
<b>1. PERTANIAN</b>	<b>27,69</b>	<b>27,46</b>	<b>27,53</b>	<b>27,54</b>
1.1 Tanaman Bahan makanan	11,53	11,39	11,37	11,43
1.2 Perkebunan	13,84	13,76	13,82	13,74
1.3 Peternakan	1,92	1,92	1,96	2,00
1.4 Kehutanan	0,13	0,13	0,13	0,13
1.5 Perikanan	0,26	0,26	0,25	0,25
<b>2. PERTAMBANGAN DAN PENGGALIAN</b>	<b>0,07</b>	<b>0,07</b>	<b>0,07</b>	<b>0,07</b>
2.1 Minyak dan Gas Bumi	-	-	-	-
2.2 Pertambangan Tanpa Migas	-	-	-	-
2.3 Penggalian	0,07	0,07	0,07	0,07
<b>3. INDUSTRI PENGOLAHAN</b>	<b>46,73</b>	<b>46,87</b>	<b>46,63</b>	<b>46,67</b>
3.1 Industri Migas	-	-	-	-
3.2 Industri Tanpa Migas	46,73	46,87	46,63	46,67
<b>4. LISTRIK, GAS DAN AIR BERSIH</b>	<b>1,38</b>	<b>1,38</b>	<b>1,36</b>	<b>1,35</b>
4.1 Listrik	1,33	1,32	1,31	1,30
4.2 Gas Kota	-	-	-	-
4.3 Air Bersih	0,06	0,06	0,05	0,05
<b>5. BANGUNAN/KONTRUKSI</b>	<b>1,69</b>	<b>1,66</b>	<b>1,65</b>	<b>1,65</b>
<b>6. PERDAGANGAN, HOTEL DAN RESTORAN</b>	<b>15,65</b>	<b>15,82</b>	<b>16,00</b>	<b>16,00</b>
6.1 Perdagangan Besar & Eceran	13,46	13,59	13,81	13,79
6.2 Hotel	0,00	0,00	0,00	0,00
6.3 Restoran	2,19	2,23	2,19	2,21
<b>7. PENGANGKUTAN DAN KOMUNIKASI</b>	<b>3,61</b>	<b>3,59</b>	<b>3,63</b>	<b>3,63</b>
7.1 Pengangkutan	3,31	3,28	3,31	3,32
7.1.1 Angkutan Rel	-	-	-	-
7.1.2 Angkutan Jalan Raya	2,72	2,69	2,71	2,71
7.1.3 Angkutan laut	-	-	-	-
7.1.4 Angkutan Sungai & Penyebrangan	-	-	-	-
7.1.5 Angkutan Udara	-	-	-	-
7.1.6 Jasa Penunjang Angkutan	0,59	0,59	0,60	0,61
7.2 Komunikasi	0,30	0,31	0,32	0,31
<b>8. KEUANGAN, PERSEWAAN &amp; JS. PERUSAHAAN</b>	<b>1,42</b>	<b>1,40</b>	<b>1,37</b>	<b>1,34</b>
8.1 Bank	0,04	0,04	0,04	0,04
8.2 Lembaga Keuangan lainnya	0,05	0,05	0,05	0,05
8.3 Sewa Bangunan	1,21	1,19	1,16	1,14
8.4 Jasa perusahaan	0,12	0,12	0,12	0,11
<b>9. JASA - JASA</b>	<b>1,75</b>	<b>1,75</b>	<b>1,76</b>	<b>1,75</b>
9.1 Pemerintahan Umum	1,16	1,16	1,16	1,15
9.2 Swasta	0,59	0,59	0,59	0,59
9.2.1 Jasa sosial kemasyarakatan	0,42	0,42	0,42	0,43
9.2.2 Jasa hiburan dan Rekreasi	0,01	0,01	0,01	0,01
9.2.3 Jasa perseorangan dan rumah tangga	0,17	0,17	0,16	0,16
<b>PDRB</b>	<b>100,00</b>	<b>100,00</b>	<b>100,00</b>	<b>100,00</b>

Sumber : PDRB Kabupaten Bandung 2010

<b>Tabel 4. Indeks Implisit PDRB Kecamatan Cimencyan Kabupaten Bandung Tahun 2010 (Persen)</b>				
<b>LAPANGAN USAHA</b>	<b>2007</b>	<b>2008</b>	<b>2009</b>	<b>2010</b>
<b>1. PERTANIAN</b>	<b>180,38</b>	<b>192,51</b>	<b>203,30</b>	<b>223,08</b>
1.1 Tanaman Bahan makanan	181,76	193,64	204,65	225,21
1.2 Perkebunan	178,76	195,36	203,81	215,12
1.3 Peternakan	157,56	170,90	179,69	193,81
1.4 Kehutanan	171,11	184,17	195,90	208,26
1.5 Perikanan	286,14	301,82	310,51	315,00
<b>2. PERTAMBANGAN DAN PENGGALIAN</b>	<b>155,58</b>	<b>162,02</b>	<b>167,75</b>	<b>169,31</b>
2.1 Minyak dan Gas Bumi	-	-	-	-
2.2 Pertambangan Tanpa Migas	-	-	-	-
2.3 Penggalian	155,58	162,02	167,75	169,31
<b>3. INDUSTRI PENGOLAHAN</b>	<b>171,43</b>	<b>187,85</b>	<b>193,08</b>	<b>203,97</b>
3.1 Industri Migas	-	-	-	-
3.2 Industri Tanpa Migas	171,43	187,85	193,08	203,97
<b>4. LISTRIK, GAS DAN AIR BERSIH</b>	<b>169,99</b>	<b>176,07</b>	<b>177,34</b>	<b>183,71</b>
4.1 Listrik	171,54	177,75	179,09	185,77
4.2 Gas Kota	-	-	-	-
4.3 Air Bersih	154,32	159,23	159,95	163,48
<b>5. BANGUNAN/KONTRUKSI</b>	<b>174,81</b>	<b>189,26</b>	<b>193,54</b>	<b>197,69</b>
<b>6. PERDAGANGAN, HOTEL DAN RESTORAN</b>	<b>181,57</b>	<b>199,61</b>	<b>211,74</b>	<b>227,31</b>
6.1 Perdagangan Besar & Eceran	182,88	202,43	212,01	223,92
6.2 Hotel	169,17	190,34	194,49	205,34
6.3 Restoran	180,39	196,79	211,70	230,79
<b>7. PENGANGKUTAN DAN KOMUNIKASI</b>	<b>210,66</b>	<b>227,45</b>	<b>214,06</b>	<b>216,88</b>
7.1 Pengangkutan	211,94	238,93	228,08	232,35
7.1.1 Angkutan Rel	-	-	-	-
7.1.2 Angkutan Jalan Raya	214,92	243,29	231,95	234,19
7.1.3 Angkutan laut	-	-	-	-
7.1.4 Angkutan Sungai & Penyebrangan	-	-	-	-
7.1.5 Angkutan Udara	-	-	-	-
7.1.6 Jasa Penunjang Angkutan	180,89	193,91	188,86	214,24
7.2 Komunikasi	207,13	197,02	177,45	175,58
<b>8. KEUANGAN, PERSEWAAN &amp; JS. PERUSAHAAN</b>	<b>179,33</b>	<b>187,89</b>	<b>187,92</b>	<b>194,97</b>
8.1 Bank	158,92	173,85	174,38	182,42
8.2 Lembaga Keuangan lainnya	202,22	215,03	215,25	222,66
8.3 Sewa Bangunan	179,37	186,98	186,97	193,49
8.4 Jasa perusahaan	180,82	192,45	192,49	202,00
<b>9. JASA - JASA</b>	<b>193,78</b>	<b>206,67</b>	<b>217,87</b>	<b>229,52</b>
9.1 Pemerintahan Umum	181,28	193,57	210,13	222,65
9.2 Swasta	198,64	211,87	221,02	232,21
9.2.1 Jasa sosial masyarakatan	185,83	198,92	203,17	207,14
9.2.2 Jasa hiburan dan Rekreasi	165,43	178,20	181,12	185,92
9.2.3 Jasa perseorangan dan rumah tangga	202,96	216,30	226,78	239,67
<b>PDRB</b>	<b>183,64</b>	<b>198,80</b>	<b>207,00</b>	<b>220,67</b>

Sumber : PDRB Kabupaten Bandung 2010

<b>Tabel 4. Indeks Implisit PDRB Kecamatan Kertasari Kabupaten Bandung Tahun 2010 (Persen)</b>				
<b>LAPANGAN USAHA</b>	<b>2007</b>	<b>2008</b>	<b>2009</b>	<b>2010</b>
<b>1. PERTANIAN</b>	<b>177,65</b>	<b>190,29</b>	<b>198,81</b>	<b>212,67</b>
1.1 Tanaman Bahan makanan	179,31	191,04	201,90	222,18
1.2 Perkebunan	178,43	192,09	198,93	208,03
1.3 Peternakan	158,80	170,05	177,29	188,90
1.4 Kehutanan	167,74	180,16	191,31	203,02
1.5 Perikanan	206,33	217,69	223,99	227,25
<b>2. PERTAMBANGAN DAN PENGGALIAN</b>	<b>157,50</b>	<b>163,35</b>	<b>168,53</b>	<b>169,94</b>
2.1 Minyak dan Gas Bumi	-	-	-	-
2.2 Pertambangan Tanpa Migas	-	-	-	-
2.3 Penggalian	157,50	163,35	168,53	169,94
<b>3. INDUSTRI PENGOLAHAN</b>	<b>184,50</b>	<b>200,70</b>	<b>205,82</b>	<b>216,46</b>
3.1 Industri Migas	-	-	-	-
3.2 Industri Tanpa Migas	184,50	200,70	205,82	216,46
<b>4. LISTRIK, GAS DAN AIR BERSIH</b>	<b>171,87</b>	<b>176,01</b>	<b>176,89</b>	<b>181,26</b>
4.1 Listrik	172,74	176,89	177,77	182,17
4.2 Gas Kota	-	-	-	-
4.3 Air Bersih	150,77	155,07	155,69	158,77
<b>5. BANGUNAN/KONTRUKSI</b>	<b>170,35</b>	<b>182,56</b>	<b>186,15</b>	<b>189,62</b>
<b>6. PERDAGANGAN, HOTEL DAN RESTORAN</b>	<b>177,92</b>	<b>195,16</b>	<b>204,41</b>	<b>215,78</b>
6.1 Perdagangan Besar & Eceran	180,60	198,56	207,31	218,15
6.2 Hotel	-	-	-	-
6.3 Restoran	161,47	174,46	186,15	200,99
<b>7. PENGANGKUTAN DAN KOMUNIKASI</b>	<b>199,99</b>	<b>216,03</b>	<b>207,35</b>	<b>211,03</b>
7.1 Pengangkutan	201,70	220,42	213,05	217,05
7.1.1 Angkutan Rel	-	-	-	-
7.1.2 Angkutan Jalan Raya	207,02	228,21	219,97	221,63
7.1.3 Angkutan laut	-	-	-	-
7.1.4 Angkutan Sungai & Penyebrangan	-	-	-	-
7.1.5 Angkutan Udara	-	-	-	-
7.1.6 Jasa Penunjang Angkutan	177,24	184,86	182,00	196,60
7.2 Komunikasi	181,31	169,91	148,20	146,18
<b>8. KEUANGAN, PERSEWAAN &amp; JS. PERUSAHAAN</b>	<b>178,60</b>	<b>182,97</b>	<b>182,98</b>	<b>184,55</b>
8.1 Bank	128,61	136,14	136,41	140,36
8.2 Lembaga Keuangan lainnya	185,42	196,90	197,10	203,73
8.3 Sewa Bangunan	179,67	183,49	183,49	184,65
8.4 Jasa perusahaan	182,18	188,31	188,33	192,08
<b>9. JASA - JASA</b>	<b>185,69</b>	<b>195,78</b>	<b>206,62</b>	<b>215,16</b>
9.1 Pemerintahan Umum	183,78	194,50	208,81	219,49
9.2 Swasta	189,40	198,29	202,34	206,75
9.2.1 Jasa sosial kemasyarakatan	184,13	192,43	195,06	197,50
9.2.2 Jasa hiburan dan Rekreasi	173,99	183,47	185,63	189,14
9.2.3 Jasa perseorangan dan rumah tangga	203,14	213,84	222,14	232,26
<b>PDRB</b>	<b>181,64</b>	<b>196,52</b>	<b>202,68</b>	<b>213,71</b>

Sumber : PDRB Kabupaten Bandung 2010

**Tabel 5. Inflasi Sektoral Kecamatan Kertasari  
Kabupaten Bandung Tahun 2010  
(Persen)**

LAPANGAN USAHA	2007	2008	2009	2010
<b>1. PERTANIAN</b>	<b>8,13</b>	<b>7,12</b>	<b>4,48</b>	<b>6,97</b>
1.1 Tanaman Bahan makanan	8,48	6,54	5,69	10,05
1.2 Perkebunan	8,38	7,66	3,56	4,58
1.3 Peternakan	4,05	7,08	4,26	6,55
1.4 Kehutanan	3,64	7,41	6,18	6,12
1.5 Perikanan	9,72	5,51	2,89	1,45
<b>2. PERTAMBANGAN DAN PENGGALIAN</b>	<b>3,90</b>	<b>3,72</b>	<b>3,17</b>	<b>0,84</b>
2.1 Minyak dan Gas Bumi	-	-	-	-
2.2 Pertambangan Tanpa Migas	-	-	-	-
2.3 Penggalian	3,90	3,72	3,17	0,84
<b>3. INDUSTRI PENGOLAHAN</b>	<b>5,68</b>	<b>8,78</b>	<b>2,55</b>	<b>5,17</b>
3.1 Industri Migas	-	-	-	-
3.2 Industri Tanpa Migas	5,68	8,78	2,55	5,17
<b>4. LISTRIK, GAS DAN AIR BERSIH</b>	<b>5,16</b>	<b>2,41</b>	<b>0,50</b>	<b>2,47</b>
4.1 Listrik	5,09	2,40	0,50	2,47
4.2 Gas Kota	-	-	-	-
4.3 Air Bersih	6,64	2,85	0,40	1,97
<b>5. BANGUNAN/KONTRUKSI</b>	<b>5,24</b>	<b>7,17</b>	<b>1,96</b>	<b>1,86</b>
<b>6. PERDAGANGAN, HOTEL DAN RESTORAN</b>	<b>5,28</b>	<b>9,69</b>	<b>4,74</b>	<b>5,56</b>
6.1 Perdagangan Besar & Eceran	5,07	9,95	4,41	5,23
6.2 Hotel	-	-	-	-
6.3 Restoran	6,94	8,04	6,70	7,97
<b>7. PENGANGKUTAN DAN KOMUNIKASI</b>	<b>7,94</b>	<b>8,02</b>	<b>-4,02</b>	<b>1,77</b>
7.1 Pengangkutan	7,96	9,28	-3,34	1,88
7.1.1 Angkutan Rel	-	-	-	-
7.1.2 Angkutan Jalan Raya	8,48	10,24	-3,61	0,75
7.1.3 Angkutan laut	-	-	-	-
7.1.4 Angkutan Sungai & Penyebrangan	-	-	-	-
7.1.5 Angkutan Udara	-	-	-	-
7.1.6 Jasa Penunjang Angkutan	5,36	4,30	-1,55	8,02
7.2 Komunikasi	7,53	-6,29	-12,78	-1,36
<b>8. KEUANGAN, PERSEWAAN &amp; JS. PERUSAHAAN</b>	<b>8,90</b>	<b>2,45</b>	<b>0,01</b>	<b>0,86</b>
8.1 Bank	2,32	5,85	0,20	2,90
8.2 Lembaga Keuangan lainnya	10,41	6,19	0,10	3,36
8.3 Sewa Bangunan	9,32	2,12	0,00	0,63
8.4 Jasa perusahaan	6,04	3,36	0,01	1,99
<b>9. JASA - JASA</b>	<b>8,73</b>	<b>5,44</b>	<b>5,54</b>	<b>4,13</b>
9.1 Pemerintahan Umum	8,77	5,83	7,36	5,12
9.2 Swasta	8,64	4,69	2,04	2,18
9.2.1 Jasa sosial kemasyarakatan	8,39	4,50	1,37	1,25
9.2.2 Jasa hiburan dan Rekreasi	5,70	5,45	1,18	1,89
9.2.3 Jasa perseorangan dan rumah tangga	9,16	5,27	3,88	4,56
<b>PDRB</b>	<b>6,47</b>	<b>8,19</b>	<b>3,14</b>	<b>5,44</b>

Sumber : PDRB Kabupaten Bandung 2010

# DATA

## MENCERDASKAN BANGSA

Kecamatan Kertasari Dalam Angka Tahun 2012 adalah publikasi terbitan BPS Kabupaten Bandung. Menyajikan data level kecamatan yang dirinci sampai level desa/kelurahan.

Data yang ditampilkan diantaranya adalah data geografis, pemerintahan, penduduk, sosial, pertanian, industri, perhubungan serta telekomunikasi.

Publikasi ini jauh dari sempurna, namun diharapkan dapat menjadi sumber data di level kecamatan



BADAN PUSAT STATISTIK  
KABUPATEN BANDUNG  
Komplek Pemkab Bandung  
Jl. Raya Soreang Km 17 Bandung 40911  
Telp. 022 5895905 Fax. 022 5880882  
Email : [bps3204@bps.go.id](mailto:bps3204@bps.go.id)

