

10 0606. 1455

33240 030

ISSN 0852 - 0223  
3324.A 0402

LABEL SEMENTARA  
SENSUS BARANG 2014

Ruang	ID	Lokasi	Petugas
B2300	121.0714.5553-A	KECIS	EKA



*Pageruyung*

KECAMATAN PAGERUYUNG DALAM ANGKA

# KECAMATAN PAGERUYUNG DALAM ANGKA TAHUN 2004



**315.598**  
Kec.  
Ind.

*BPS* Badan Pusat Statistik

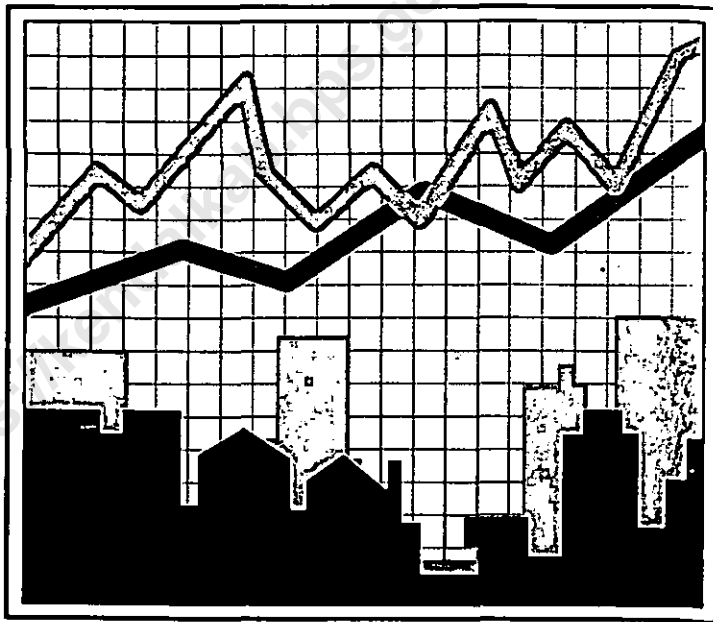
Disusun Oleh :  
**KOORDINATOR STATISTIK  
KECAMATAN PAGERUYUNG**



ISSN 0852 - 0223  
3324.A 0402

---

# KECAMATAN PAGERUYUNG DALAM ANGKA TAHUN 2004



Disusun Oleh :  
**KOORDINATOR STATISTIK  
KECAMATAN PAGERUYUNG**

---

**BPS** *Badan Pusat Statistik Kabupaten Kendal*

## KATA SAMBUTAN


Dengan mengucapkan syukur Alhamdulillah kehadirat Allah SWT, saya menyambut baik terbitnya buku ini, yaitu "KECAMATAN PAGERUYUNG DALAM ANGKA TAHUN 2004".

Buku ini merupakan salah satu upaya dalam rangka menyajikan suatu data yang akan bermanfaat khususnya bagi penyusunan dan perencanaan yang terarah dan terpadu.

Buku "KECAMATAN PAGERUYUNG DALAM ANGKA TAHUN 2004" ini juga merupakan perwujudan kerjasama dengan berbagai instansi di wilayah Kecamatan Pageruyung, yang bertumpu pada asas kebersamaan, keselarasan, keterbukaan, dan keterpaduan.

Oleh karena itu, hubungan kerjasama yang sudah terjalin dengan baik ini, perlu kita tingkatkan dan kita kembangkan.

Akhirnya pada kesempatan ini, saya sampaikan terima kasih atas terbitnya buku "KECAMATAN PAGERUYUNG DALAM ANGKA TAHUN 2004" dan semoga bermanfaat bagi semua pihak.



## KATA PENGANTAR

Buku "KECAMATAN PAGERUYUNG DALAM ANGKA TAHUN 2004" merupakan publikasi yang diterbitkan setiap tahun dan bentuk penyajiannya pada hakekatnya tidak berbeda dengan publikasi terdahulu.

Keberhasilan buku ini tanpa dukungan atau peran serta dari berbagai pihak, kiranya sulit untuk diwujudkan.

Dalam kesempatan ini kami sampaikan terima kasih yang sebesar-besarnya kepada:

1. Yang Terhormat Bapak Camat Pageruyung;
2. Yang Terhormat Bapak Kepala Kantor/Dinas/Jawatan/Lembaga/Perusahaan Pemerintah yang telah menyumbangkan datanya.

Kami menyadari bahwa penyajian buku ini masih belum memenuhi tuntutan dari semua pihak, maka dengan penuh harap adanya masukan yang positif untuk penyempurnaan dan pengembangan penyajian data berikutnya.

Akhirnya semoga buku ini bermanfaat dan berguna bagi semua pihak yang memerlukan.

Pageruyung, 7 April 2005  
Koordinator Statistik (Peltu) Kec. Pageruyung



HARRY INDRIARTO

## DAFTAR ISI

		hlm
Sambutan Camat Pageruyung .....		i
Kata Pengantar .....		ii
Daftar isi .....		iii
Daftar Grafik .....		vii
Letak Geografis .....		viii
Peta Wilayah Kabupaten Kendal .....		1
Peta Wilayah Kecamatan Pageruyung .....		2
<b>BAB I</b>	<b>PEMERINTAHAN</b>	
Tabel 1.1	Luas Wilayah Dirinci Menurut Desa	3
Tabel 1.2	Jarak Desa ke Ibukota Kecamatan .	4
Tabel 1.3	Luas Wilayah Dirinci Menurut Penggunaan .....	5
Tabel 1.4	Luas Tanah Sawah Menurut Jenis Pengairannya.....	7
Tabel 1.5	Luas Tanah Kering Menurut Jenisnya.....	8
Tabel 1.6	Banyaknya Hari Hujan.....	10
Tabel 1.7	Banyaknya Curah Hujan.....	11
Tabel 2.1	Banyaknya Dusun/Dukuh, Rukun Warga, dan Rukun Tetangga .....	12
Tabel 2.2	Banyaknya Balai Desa Dan Kantor Desa .....	13
Tabel 2.3	Banyaknya Perangkat Desa.....	14
<b>BAB II</b>	<b>SOSIAL KEPENDUDUKAN</b>	
Tabel 3.1	Banyaknya Rumah Tangga dan Bangunan Tempat Tinggal .....	15
Tabel 3.2	Kepadatan Rumah Tangga.....	16
Tabel 3.3	Banyaknya Keluarga Menurut Tahapan.....	17

Tabel	3.4	Banyaknya Tempat Tinggal Penduduk	18
Tabel	3.5	Banyaknya Penduduk Dirinci Menurut Jenis Kelamin .....	19
Tabel	3.6	Kepadatan Penduduk Dirinci Per Desa.....	20
Tabel	3.7	Sex Ratio Penduduk Laki-laki Terhadap Perempuan.....	21
Tabel	3.8	Perkembangan Penduduk Per Tahun	22
Tabel	3.9	Banyaknya Penduduk Menurut Kelompok Umur dan Jenis Kelamin.....	23
Tabel	3.10	Banyaknya Penduduk Umur 5-6, 7-12, 13-15 .....	25
Tabel	3.11	Banyaknya Mutasi Penduduk .....	26
Tabel	3.12	Banyaknya Penduduk Dirinci Menurut Pendidikan .....	27
Tabel	3.13	Banyaknya Penduduk Dirinci Menurut Mata Pencarian .....	29
Tabel	4.1	Banyaknya PUS Akseptor KB Aktif	31
Tabel	5.1	Banyaknya Pemeluk Agama .....	33
Tabel	5.2	Banyaknya Tempat Ibadah .....	34
Tabel	5.3	Peserta Calon Jamaah Haji .....	35
Tabel	5.4	Banyaknya Ulama, Mubaligh, dan Khotib.....	36
Tabel	5.5	Banyaknya Nikah, Talak, Cerai dan Rujuk.....	37
Tabel	6.1	Banyaknya Sekolah TK, Murid, dan Guru .....	38
Tabel	6.2	Banyaknya Sekolah Dasar Negeri, Murid, dan Guru .....	39
Tabel	6.3	Banyaknya Madrasah Ibtidaiyah, Murid, dan Guru .....	40
Tabel	6.4	Banyaknya Sekolah Lanjutan Pertama Negeri, Murid, dan Guru .....	41

	tama Negeri, Murid, dan Guru . . . . .	43
Tabel 6.5	Banyaknya Sekolah Lanjutan Per- tama Swasta, Murid, dan Guru . . . . .	44
Tabel 6.6	Banyaknya Madrasah Tsanawiyah, Murid, dan Guru . . . . .	45
Tabel 6.7	Banyaknya Madrasah Aliyah, Murid, dan Guru . . . . .	46
Tabel 7.1	Banyaknya Dokter, Tenaga Medis, Bidan, Dukun Bayi, dan Juru Sunat	47
Tabel 7.2	Banyaknya Fasilitas Kesehatan ...	48
Tabel 7.3	Banyaknya Rumah Sehat A, B, C ...	50
Tabel 7.4	Banyaknya Sarana Air Bersih . . . . .	51
Tabel 7.5	Banyaknya Jamban Umum, Inpres, dan Swadaya . . . . .	52
Tabel 8.1	Banyaknya Penderita Cacat . . . . .	53

**BAB III            PERTANIAN, PETERNAKAN, PERKEBUNAN  
DAN PERIKANAN**

Tabel 9.1	Luas Panen dan Produksi Padi Sa- wah dan Gogo . . . . .	54
Tabel 9.2	Luas Panen dan Produksi Padi Dan Jagung . . . . .	55
Tabel 9.3	Luas Panen dan Produksi Ubi Kayu dan Ubi Jalar . . . . .	56
Tabel 9.4	Luas Panen dan Produksi Kacang Tanah dan Kedelai . . . . .	57
Tabel 9.5	Produksi Tanaman Perdagangan . . . . .	58
Tabel 9.6	Produksi Ikan . . . . .	59
Tabel 9.7	Banyaknya Unggas . . . . .	60
Tabel 9.8	Produksi Telur Unggas . . . . .	62
Tabel 9.9	Banyaknya Ternak . . . . .	63

<b>BAB IV</b>		<b>PERHUBUNGAN DAN KOMUNIKASI</b>	
Tabel 10.1	Banyaknya Sarana Angkutan Darat Kendaraan Bermotor .....		65
Tabel 10.2	Banyaknya Sarana Angkutan Darat Kendaraan Tak Bermotor.....		66
Tabel 10.3	Jenis Permukaan, Kondisi, dan Kelas Jalan.....		67
Tabel 10.4	Banyaknya Jembatan Desa.....		68
Tabel 11.1	Banyaknya Televisi, Radio, Lis- trik, PLN dan Telephon.....		69
<b>BAB V</b>		<b>LAIN-LAIN</b>	
Tabel 12.1	Banyaknya Lapangan Olahraga.....		70
Tabel 13.1	Banyaknya Surat Pemberitahuan Pajak Terdaftar.....		71
Tabel 13.2	Pemasukan Pajak Bumi Dan Bangunan		72



**DAFTAR GRAFIK**

Grafik 1.	Luas Wilayah Dirinci Menurut Penggunaan .....	6
Grafik 2.	Banyaknya Penduduk Menurut Kelompok Umur dan Jenis Kelamin.....	24

<https://kerdalkab.bps.go.id>

# **BAB I.**

# **PEMERINTAHAN**

**LETAK GEOGRAFIS**

Kecamatan Pageruyung terletak dalam:

Wilayah Pembantu Bupati : Selokaton  
Kabupaten : Kendal  
Propinsi : Jawa Tengah

Batas-batas wilayah:

Sebelah utara : Kecamatan Weleri  
Sebelah selatan : Kecamatan Sukorejo  
Sebelah barat : Kecamatan Plantungan  
Sebelah timur : Kecamatan Patean

Jarak dari Ibukota Pageruyung ke beberapa kota:

Kota Propinsi Jawa Tengah : 58 Km  
Kota Kabupaten Kendal : 30 Km  
Kota Kecamatan Weleri : 12 Km  
Kota Kecamatan Sukorejo : 6 Km  
Kota Kecamatan Plantungan : 12 Km  
Kota Kecamatan Patean : 12 Km

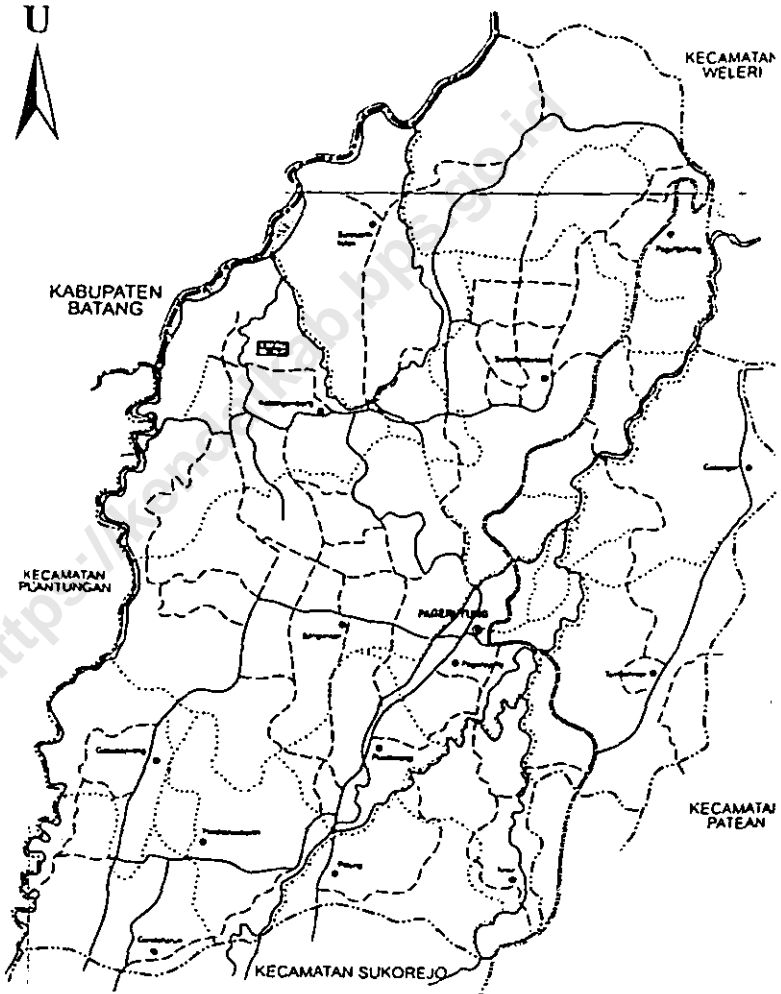
Ketinggian tanah:

Tertinggi : 600 m dpl  
Terendah : 250 m dpl

Suhu Udara:  $\pm 27$  °C



## KECAMATAN PAGERUYUNG



Tabel : 1.1.

LUAS WILAYAH KECAMATAN PAGERUYUNG  
DIRINCI MENURUT DESA

TAHUN : 2003

DESA	LUAS	PERSENTASE
(1)	(Km <sup>2</sup> ) (2)	(%) (3)
01. Gondoharum	2,17	4,22
02. Getas Blawong	1,90	3,69
03. Parakan Sebaran	2,22	4,31
04. Petung	1,46	2,83
05. Krikil	2,27	4,42
06. Puncakwangi	1,90	3,70
07. Pageruyung	2,08	4,04
08. Tambahrejo	3,05	5,93
09. Gebangan	4,69	9,11
10. Surokonto Wetan	6,45	12,54
11. Bangunsari	7,41	14,41
12. Kebon Gembong	5,19	10,10
13. Surokonto Kulon	4,35	8,46
14. Pager Gunung	6,30	12,25
<b>JUMLAH</b>	<b>51,44</b>	<b>100,00</b>

BPS Kabupaten Kendal

Sumber data : Kantor Kecamatan Pageruyung

Catatan :

Tabel : 1.2

JARAK DESA KE IBUKOTA KECAMATAN  
KECAMATAN PAGERUYUNG  
TAHUN : 2004

DESA	JARAK
(1)	(Km) (2)
01. Gondoharum	7,00
02. Getas Blawong	6,00
03. Parakan Sebaran	3,50
04. Petung	2,50
05. Krätü	2,50
06. Puncakwangi	1,50
07. Pageruyung	0,00
08. Tambahrejo	2,00
09. Gebangan	5,00
10. Surokonto Wetan	4,00
11. Bangunsari	3,00
12. Kebon Gembong	5,00
13. Surokonto Kulon	6,00
14. Pager Gunung	8,00

Tabel : 1.3

LUAS WILAYAH KECAMATAN PAGERUYUNG  
DIRINCI MENURUT PENGGUNAAN

TAHUN : 2004

JENIS PENGGUNAAN	LUAS (Km <sup>2</sup> )	PERSENTASE (%)
(1)	(2)	(3)
01. Tanah Sawah	13,31	25,88
02. Tanah Pekarangan	5,56	10,81
03. Tanah Tegalan	17,27	33,56
04. Tambak dan Kolam	0,00	0,00
05. Hutan	1,97	3,82
06. Perkebunan	11,73	22,80
07. Lain-lain	1,61	3,13
<b>JUMLAH</b>	<b>51,44</b>	<b>100,00</b>

BPS Kabupaten Kendal

Sumber data : Statistik Kecamatan Pageruyung

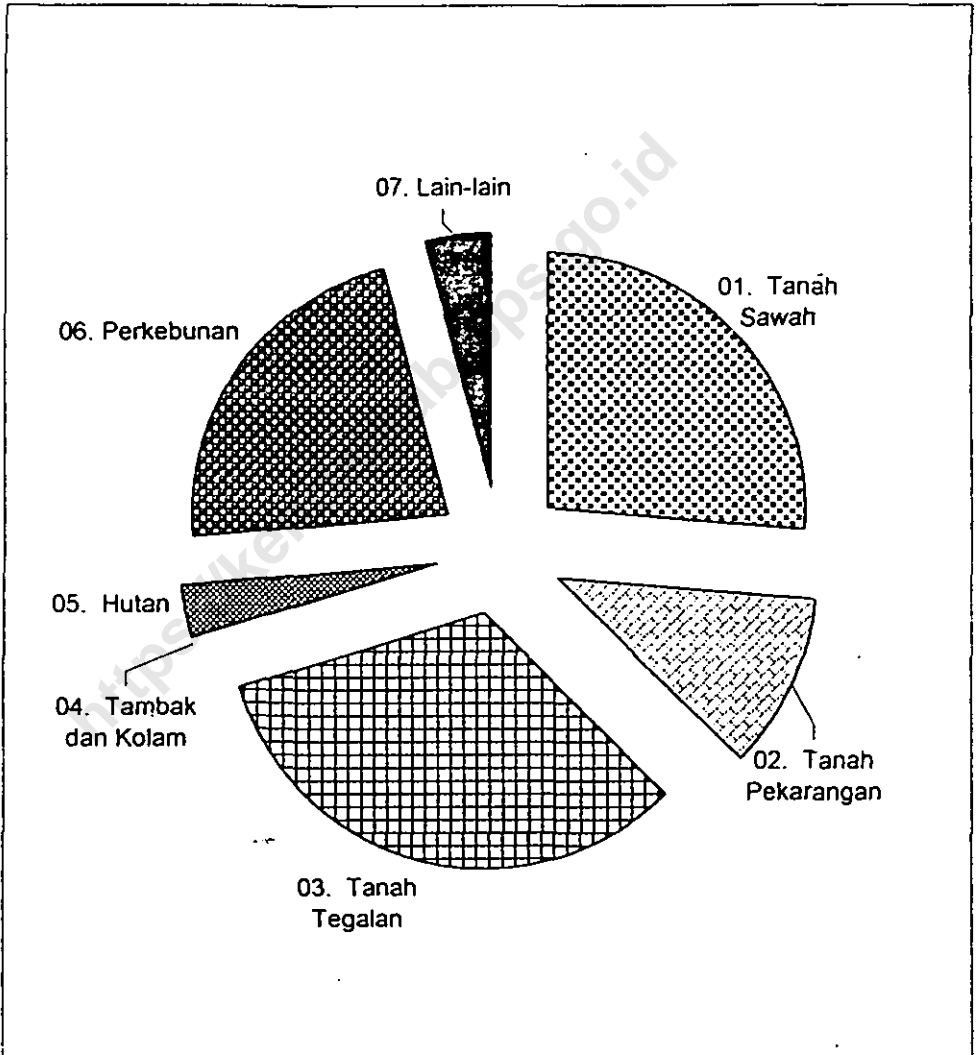
Catatan :



Grafik : 1

**LUAS WILAYAH KECAMATAN PAGERUYUNG  
DIRINCI MENURUT PENGGUNAAN**

**TAHUN : 2004**



BPS Kabupaten Kendal

Sumber data : Statistik Kecamatan Pageruyung

Catatan :

Tabel : 1.4

**LUAS TANAH SAWAH MENURUT JENIS PENGARANNYA  
KECAMATAN PAGERUYUNG**

TAHUN : 2004

DESA	TEHNIS	SETENGAH	NON	TADAH	JUMLAH	
		TEHNIS	TEHNIS	HUJAN		
		(Ha)	(Ha)	DIUSAHAKAN		
(1)	(2)	(3)	(4)	(5)	(6)	
01. Gondoharum	0,00	15,00	100,00	0,00	115,00	
02. Getas Blawong	0,00	71,50	6,50	0,00	78,00	
03. Parakan Sebaran	0,00	0,00	141,00	0,00	141,00	
04. Petung	0,00	0,00	85,00	0,00	85,00	
05. Krikil	0,00	0,00	129,00	0,00	129,00	
06. Puncakwangi	0,00	0,00	126,00	0,00	126,00	
07. Pageruyung	0,00	0,00	94,00	0,00	94,00	
08. Tambahrejo	0,00	0,00	109,00	0,00	109,00	
09. Gebangan	0,00	0,00	60,00	0,00	60,00	
10. Surokonto Wetan	101,00	0,00	0,00	0,00	101,00	
11. Bangunsari	0,00	36,00	97,00	0,00	133,00	
12. Kebon Gembong	0,00	0,00	80,00	0,00	80,00	
13. Surokonto Kulon	45,00	0,00	8,00	0,00	53,00	
14. Pager Gunung	0,00	0,00	27,00	0,00	27,00	
<b>JUMLAH</b>	<b>2004</b>	<b>146,00</b>	<b>122,50</b>	<b>1.062,50</b>	<b>0,00</b>	<b>1.331,00</b>
	<b>2003</b>	<b>146,00</b>	<b>122,50</b>	<b>1.062,50</b>	<b>0,00</b>	<b>1.331,00</b>
	<b>2002</b>	<b>146,00</b>	<b>122,50</b>	<b>1.062,50</b>	<b>0,00</b>	<b>1.331,00</b>

BPS Kabupaten Kendal

Sumber data : Monografi Desa 2004

Catatan :

Tabel : 1.5

**LUAS TANAH KERING DIRINCI MENURUT JENISNYA  
KECAMATAN PAGERUYUNG**

TAHUN : 2004

DESA	PEKA-	TEGALAN/	PENGGEM-	TAMBAK	KOLAM	
	RANGAN	KEBUN	BALAN			
(1)	(Ha) (2)	(Ha) (3)	(Ha) (4)	(Ha) (5)	(Ha) (6)	
01. Gondoharum	52,00	45,00	0,00	0,00	0,00	
02. Getas Blawong	25,00	82,00	0,00	0,00	0,00	
03. Parakan Sebaran	38,00	32,00	0,00	0,00	0,00	
04. Petung	18,00	19,50	0,00	0,00	0,00	
05. Krakil	16,00	58,00	0,00	0,00	0,00	
06. Puncakwangi	28,82	32,00	0,00	0,00	0,00	
07. Pageruyung	46,00	59,00	0,50	0,00	0,00	
08. Tambahrejo	46,74	78,90	4,00	0,00	0,00	
09. Gebangan	63,00	80,00	5,00	0,00	0,00	
10. Surokonto Wetan	54,13	204,16	0,00	0,00	0,00	
11. Bangunsari	65,00	280,26	0,00	0,00	0,00	
12. Kebon Gembong	72,27	305,52	0,00	0,00	0,00	
13. Surokonto Kulon	10,00	200,00	5,00	0,00	0,00	
14. Pager Gunung	21,08	250,16	0,00	0,00	0,00	
JUMLAH	2004	556,04	1.726,50	14,50	0,00	0,00
	2003	556,04	1.726,50	14,50	0,00	0,00
	2002	556,04	1.726,50	14,50	0,00	0,00

BPS Kabupaten Kendal

Sumber data : Monografi Desa 2004

Catatan :

Tabel : 1.5 (lanjutan)

**LUAS TANAH KERING DIRINCI MENURUT JENISNYA  
KECAMATAN PAGERUYUNG  
TAHUN : 2004**

DESA	HUTAN		PERKEBUNAN		LAIN-	JUMLAH	
	RAKYAT	NEGARA	RAKYAT	NEGARA	LAIN		
	(Ha)	(Ha)	(Ha)	(Ha)	(Ha)		
(1)	(7)	(8)	(9)	(10)	(11)	(12)	
01. Gondoharum	0,00	0,00	0,00	0,00	5,20	102,20	
02. Getas Blawong	0,00	0,00	0,00	0,00	4,60	111,60	
03. Parakan Sebaran	0,00	0,00	0,00	0,00	10,68	80,68	
04. Petung	0,00	0,00	0,00	20,53	2,50	60,53	
05. Krikil	0,00	0,00	0,00	17,03	7,30	98,33	
06. Puncakwangi	0,00	0,00	0,00	0,00	3,50	64,32	
07. Pageruyung	0,00	0,00	0,00	0,00	8,06	113,56	
08. Tambahrejo	0,00	0,00	0,00	44,00	22,55	196,19	
09. Gebangan	0,00	7,00	0,00	250,00	3,70	408,70	
10. Surokonto Wetan	0,00	125,70	0,00	125,22	34,61	543,82	
11. Bangunsari	0,00	0,00	0,00	242,79	20,30	608,35	
12. Kebon Gembong	0,00	0,00	0,00	51,06	10,50	439,35	
13. Surokonto Kulon	0,00	25,00	0,00	135,00	7,20	382,20	
14. Pager Gunung	0,00	38,90	0,00	287,28	5,58	603,00	
<b>JUMLAH</b>	<b>2004</b>	<b>0,00</b>	<b>196,60</b>	<b>0,00</b>	<b>1.172,91</b>	<b>146,28</b>	<b>3.812,83</b>
	<b>2003</b>	<b>0,00</b>	<b>196,60</b>	<b>0,00</b>	<b>1.172,91</b>	<b>146,27</b>	<b>3.792,08</b>
	<b>2002</b>	<b>0,00</b>	<b>196,60</b>	<b>0,00</b>	<b>1.172,91</b>	<b>146,27</b>	<b>3.812,82</b>

BPS Kabupaten Kendal

Sumber data : Monografi DESA 2004

Catatan :

Tabel : 1.6

**BANYAKNYA HARI HUJAN  
KECAMATAN PAGERUYUNG**

**TAHUN 2001 - 2004**

BULAN	2001	2002	2003	2004
(1)	(2)	(3)	(4)	(5)
01. Januari	14	20	17	21
02. Pebruari	20	22	19	19
03. Maret	28	18	19	17
04. April	14	16	12	15
05. Mei	6	7	5	7
06. Juni	12	5	3	3
07. Juli	5	1	0	0
08. Agustus	1	0	2	3
09. September	5	0	4	5
10. Oktober	6	2	7	9
11. Nopember	11	18	3	4
12. Desember	15	15	0	2
<b>JUMLAH</b>	<b>137</b>	<b>124</b>	<b>91</b>	<b>105</b>
<b>Rata-rata</b>	<b>11</b>	<b>10</b>	<b>8</b>	<b>9</b>

BPS Kabupaten Kendal

Sumber data : Pengairan Ranting Pageruyung

Catatan :

Tabel : 1.7

BANYAKNYA CURAH HUJAN  
KECAMATAN PAGERUYUNG  
TAHUN 2001 - 2004

BULAN	2001	2002	2003	2004
(1)	(2)	(3)	(4)	(5)
01. Januari	483	618	251	267
02. Pebruari	309	1.127	716	824
03. Maret	783	325	363	345
04. April	416	560	173	154
05. Mei	166	96	72	68
06. Juni	265	22	54	47
07. Juli	141	1	0	0
08. Agustus	5	0	11	16
09. September	64	0	49	39
10. Oktober	152	19	112	108
11. Nopember	237	299	247	221
12. Desember	500	421	0	0
JUMLAH	3.521	3.488	2.048	2.089
Rata-rata	293	291	171	174

BPS Kabupaten Kendal

Sumber data : Pengaliran Ranting Pageruyung

Catatan :

Tabel : 2.1

**BANYAKNYA DUSUN/DUKUH, RUKUN WARGA, DAN RUKUN TETANGGA  
KECAMATAN PAGERUYUNG**

TAHUN : 2004

DESA	DUSUN/ DUKUH	RUKUN WARGA	RUKUN TETANGGA
(1)	(2)	(3)	(4)
01. Gondoharum	5	3	16
02. Getas Blawong	5	5	13
03. Parakan Sebaran	4	4	17
04. Petung	3	5	10
05. Krikil	5	5	19
06. Puncakwangi	3	10	20
07. Pageruyung	6	6	19
08. Tambahrejo	5	5	18
09. Gebangan	5	5	16
10. Surokonto Wetan	5	5	17
11. Bangunsari	7	7	39
12. Kebon Gembong	7	8	29
13. Surokonto Kulon	4	6	15
14. Pager Gunung	3	4	14
<b>JUMLAH</b> 2004	<b>67</b>	<b>78</b>	<b>262</b>
2003	68	72	246
2002	68	69	246

BPS Kabupaten Kendal

Sumber data : Statistik Kecamatan Pageruyung

Catatan :

Tabel : 2.2

BANYAKNYA BALAI DESA DAN KANTOR DESA  
KECAMATAN PAGERUYUNG

TAHUN : 2004

DESA	BALAI DESA	KANTOR DESA
(1)	(2)	(3)
01. Gondoharum	1	1
02. Getas Blawong	1	1
03. Parakan Sebaran	1	1
04. Petung	1	1
05. Krikil	1	1
06. Puncakwangi	1	1
07. Pageruyung	1	1
08. Tambahrejo	1	1
09. Gebangan	1	1
10. Surokonto Wetan	1	1
11. Bangunsari	1	1
12. Kebon Gembong	1	1
13. Surokonto Kulon	1	1
14. Pager Gunung	1	1
<b>JUMLAH</b>	<b>14</b>	<b>14</b>

BPS Kabupaten Kendal

Sumber data : Kantor Kecamatan Pageruyung

Catatan :



Tabel : 2.3

**BANYAKNYA PERANGKAT DESA  
KECAMATAN PAGERUYUNG**

TAHUN : 2004

DESA	KA DES/ KEL	CA RIK	KAUR PEME RINTA HAN	KAUR KE UANG AN	BE KEL	KE BA YAN	BA YAN TANI	ULU ULU	JAGA BAYA	MO DIN	KAMI TUWO	JUM LAH
(1)	(2)	(3)	(4)	(5)	(6)	(7)	(8)	(9)	(10)	(11)	(12)	(13)
01. Gondoharum	1	1	0	0	1	1	0	0	0	1	3	8
02. Getas Blawong	1	1	0	1	1	1	1	0	1	1	0	8
03. Parakan Sebaran	1	1	0	1	0	1	1	0	0	2	5	12
04. Petung	1	1	0	1	0	1	0	0	0	1	2	7
05. Krikil	1	1	0	1	1	1	1	0	1	1	1	9
06. Puncakwangi	1	1	0	1	0	1	0	0	0	1	3	8
07. Pageruyung	1	1	0	1	0	0	0	0	0	1	3	7
08. Tambahrejo	1	1	0	1	1	1	1	0	0	1	5	12
09. Gebangan	1	1	0	1	0	1	0	0	0	1	2	7
10. Surokonto Wetan	1	1	0	1	1	0	1	0	0	1	5	11
11. Bangunsari	1	1	0	1	2	0	1	1	0	2	6	15
12. Kebon Gembong	1	1	0	1	1	1	0	0	0	1	7	13
13. Surokonto Kulon	1	1	0	1	1	1	0	0	0	1	4	10
14. Pager Gunung	1	1	0	1	0	1	0	0	0	1	3	8
<b>JUMLAH</b>	<b>14</b>	<b>14</b>	<b>0</b>	<b>13</b>	<b>9</b>	<b>11</b>	<b>6</b>	<b>1</b>	<b>2</b>	<b>16</b>	<b>49</b>	<b>135</b>

Sumber data : Kantor Kecamatan Pageruyung

Catatan :

<https://kepalakab.bps.go.id>

## **BAB II.**

# **SOSIAL KEPENDUDUKAN**

Tabel : 3.1.

**BANYAKNYA RUMAH TANGGA DAN BANGUNAN TEMPAT TINGGAL  
KECAMATAN PAGERUYUNG**

TAHUN : 2004

DESA	RUMAH TANGGA	BANGUNAN TEMPAT TINGGAL
(1)	(2)	(3)
01. Gondoharum	615	500
02. Getas Blawong	433	425
03. Parakan Sebaran	576	570
04. Petung	346	346
05. Krikil	581	597
06. Puncakwangi	786	610
07. Pageruyung	716	724
08. Tambahrejo	841	629
09. Gebangan	611	542
10. Surokonto Wetan	513	507
11. Bangunsari	1.262	1.140
12. Kebon Gembong	945	894
13. Surokonto Kulon	441	438
14. Pager Gunung	424	402
JUMLAH		
2004	9.090	8.324
2003	6.376	7.488
2002	7.702	7.454

BPS Kabupaten Kendal

Sumber data : Statistik Kecamatan Pageruyung

Catatan :

Tabel : 3.2

**KEPADATAN RUMAH TANGGA  
KECAMATAN PAGERUYUNG  
TAHUN : 2004**

DESA	PENDUDUK	RUMAH TANGGA	KEPADATAN JIWA PER RUMAH TANNGA	
(1)	(2)	(3)	(4)	
01. Gondoharum	2.273	615	3,70	
02. Getas Blawong	1.915	433	4,42	
03. Parakan Sebaran	2.215	576	3,85	
04. Petung	1.249	346	3,61	
05. Krikil	2.335	581	4,02	
06. Puncakwangi	2.953	786	3,76	
07. Pageruyung	2.491	716	3,48	
08. Tambahrejo	2.692	841	3,20	
09. Gebangan	2.055	611	3,36	
10. Surokonto Wetan	2.137	513	4,17	
11. Bangunsari	4.340	1.262	3,44	
12. Kebon Gembong	3.395	945	3,59	
13. Surokonto Kulon	1.692	441	3,84	
14. Pager Gunung	1.670	424	3,94	
<b>JUMLAH</b>	<b>2004</b>	<b>33.412</b>	<b>9.090</b>	<b>3,68</b>
	<b>2003</b>	<b>32.381</b>	<b>8.375</b>	<b>3,87</b>
	<b>2002</b>	<b>32.187</b>	<b>7.702</b>	<b>4,18</b>

BPS Kabupaten Kendal

Sumber data : Statistik Kecamatan Pageruyung & PPLKB Kecamatan Pageruyung

Catatan :

Tabel : 3.3

BANYAKNYA KELUARGA MENURUT TAHAPAN  
KECAMATAN PAGERUYUNG

TAHUN : 2004

DESA	PRA SEJAHTERA		SEJAHTERA I		SEJAHTERA	JUM	
	ALEK	BAE	ALEK	BAE	II/III	LAH	
(1)	(2)	(3)	(4)	(5)	(6)	(7)	
01. Gondoharum	245	171	2	22	96	536	
02. Getas Blawong	236	74	80	60	7	457	
03. Parakan Sebaran	167	284	3	22	34	510	
04. Petung	176	107	17	30	4	334	
05. Krikil	123	321	10	12	47	513	
06. Puncakwangi	165	168	59	82	87	561	
07. Pageruyung	253	109	117	111	73	663	
08. Tambahrejo	298	219	50	53	42	662	
09. Gebangan	243	293	5	19	39	599	
10. Surokonto Wetan	236	155	35	21	39	486	
11. Bangunsari	438	409	43	215	20	1.125	
12. Kebon Gembong	276	330	8	38	118	770	
13. Surokonto Kulon	150	160	17	31	42	400	
14. Pager Gunung	231	93	18	57	22	421	
JUMLAH	2004	3.237	2.893	464	773	670	8.037
	2003	3.147	2.859	461	771	670	7.908
	2002	2.985	3.042	247	535	2.118	8.927

BPS Kabupaten Kendal

Sumber data : PPLKB Kecamatan Pageruyung

Catatan : - ALEK : Alasan Ekonomi

- BAE : Bukan Alasan Ekonomi

Tabel : 3.4

BANYAKNYA TEMPAT TINGGAL PENDUDUK  
KECAMATAN PAGERUYUNG

TAHUN : 2004

DESA	PER- MANEN	SEMI PER- MANEN	PAPAN	BAMBU	JUMLAH	
(1)	(2)	(3)	(4)	(5)	(6)	
01. Gondoharum	51	37	409	3	500	
02. Getas Blawong	118	17	290	-	425	
03. Parakan Sebaran	98	29	434	9	570	
04. Petung	61	26	249	10	346	
05. Krikil	55	71	446	25	597	
06. Puncakwangi	81	47	477	5	610	
07. Pageruyung	210	351	163	-	724	
08. Tambahrejo	273	19	337	-	629	
09. Gebangan	57	38	400	47	542	
10. Surokonto Wetan	113	72	317	11	513	
11. Bangunsari	98	121	881	40	1.140	
12. Kebon Gembong	223	122	485	64	894	
13. Surokonto Kulon	105	210	99	24	438	
14. Pager Gunung	182	25	188	7	402	
JUMLAH	2004	1.725	1.185	5.175	245	8.330
	2003	962	711	5.409	406	7.488
	2002	953	711	5.394	405	7.464

BPS Kabupaten Kendal

Sumber data : Statistik Kecamatan Pageruyung

Catatan :

Tabel : 3.5

BANYAKNYA PENDUDUK DIRINCI MENURUT JENIS KELAMIN  
KECAMATAN PAGERUYUNG

TAHUN : 2004

DESA	LAKI-LAKI	PEREMPUAN	JUMLAH
(1)	(2)	(3)	(4)
01. Gondoharum	1.137	1.136	2.273
02. Getas Blawong	973	942	1.915
03. Parakan Sebaran	1.100	1.115	2.215
04. Petung	639	610	1.249
05. Krikil	1.162	1.173	2.335
06. Puncakwangi	1.477	1.476	2.953
07. Pageruyung	1.269	1.222	2.491
08. Tambahrejo	1.318	1.374	2.692
09. Gebangan	1.016	1.039	2.055
10. Surokonto Wetan	1.023	1.114	2.137
11. Bangunsari	2.178	2.162	4.340
12. Kebon Gembong	1.640	1.755	3.395
13. Surokonto Kulon	817	875	1.692
14. Pager Gunung	855	815	1.670
JUMLAH 2004	16.604	16.808	33.412
2003	15.877	16.504	32.381
2002	15.798	16.389	32.187

BPS Kabupaten Kendal

Sumber data: Monografi DESA 2004

Catatan :

Tabel : 3.6

**KEPADATAN PENDUDUK  
KECAMATAN PAGERUYUNG  
TAHUN : 2004**

DESA	PENDUDUK	LUAS	KEPADATAN	
		(Km-2)	(Orang/Km-2)	
(1)	(2)	(3)	(4)	
01. Gondoharum	2.273	2,17	1.047	
02. Getas Blawong	1.915	1,90	1.010	
03. Parakan Sebaran	2.215	2,22	999	
04. Petung	1.249	1,46	858	
05. Krikil	2.335	2,27	1.027	
06. Puncakwangi	2.953	1,90	1.552	
07. Pageruyung	2.491	2,08	1.200	
08. Tambahrejo	2.692	3,05	882	
09. Gebangan	2.055	4,69	438	
10. Surokonto Wetan	2.137	6,45	331	
11. Bangunsari	4.340	7,41	585	
12. Kebon Gembong	3.395	5,19	654	
13. Surokonto Kulon	1.692	4,35	389	
14. Pager Gunung	1.670	6,30	265	
<b>JUMLAH 2004</b>		<b>33.412</b>	<b>51,44</b>	<b>650</b>
		<b>2003</b>	<b>51,44</b>	<b>630</b>
		<b>2002</b>	<b>51,44</b>	<b>526</b>

BPS Kabupaten Kendal

Sumber data : Statistik Kecamatan Pageruyung

Catatan :



Tabel : 3.7

**SEX RATIO PENDUDUK LAKI-LAKI TERHADAP PEREMPUAN  
KECAMATAN PAGERUYUNG  
TAHUN : 2004**

DESA	PENDUDUK		SEX RATIO (PER 1000)	
	LAKI-LAKI	PEREMPUAN		
(1)	(2)	(3)	(4)	
01. Gondoharum	1.137	1.136	1.001	
02. Getas Blawong	973	942	1.033	
03. Parakan Sebaran	1.100	1.115	987	
04. Petung	639	610	1.048	
05. Kritikl	1.162	1.173	991	
06. Puncakwangi	1.477	1.476	1.001	
07. Pageruyung	1.269	1.222	1.038	
08. Tambahrejo	1.318	1.374	959	
09. Gebangan	1.016	1.039	978	
10. Surokonto Wetan	1.023	1.114	918	
11. Bangunsari	2.178	2.162	1.007	
12. Kebon Gembong	1.640	1.755	934	
13. Surokonto Kulon	817	875	934	
14. Pager Gunung	855	815	1.049	
<b>JUMLAH</b>	<b>2004</b>	<b>16.604</b>	<b>16.808</b>	<b>988</b>
	<b>2003</b>	<b>15.877</b>	<b>16.504</b>	<b>962</b>
	<b>2002</b>	<b>15.798</b>	<b>16.389</b>	<b>964</b>

BPS Kabupaten Kendal

Sumber data : Statistik Kecamatan Pageruyung

Catatan :

Tabel : 3.8

PERKEMBANGAN PENDUDUK PER TAHUN  
KECAMATAN PAGERUYUNG

TAHUN : 2004

TAHUN	PENDUDUK	PERKEMBANGAN
		PENDUDUK (%)
(1)	(2)	(3)
1986		-
1987		-
1988		-
1989		-
1990		-
1991		-
1992		-
1993		-
1994		-
1995	30.645	-
1996	30.901	0,84
1997	31.091	0,61
1998	31.307	0,69
1999	31.387	0,26
2000	31.672	0,91
2001	31.980	0,97
2002	32.187	0,65
2003	32.381	0,60
2004	33.412	3,18

BPS Kabupaten Kendal

Sumber data : Statistik Kecamatan Pageruyung

Catatan :

Tabel : 3.9

BANYAKNYA PENDUDUK MENURUT KELOMPOK UMUR  
DAN JENIS KELAMIN  
KECAMATAN PAGERUYUNG  
TAHUN : 2004

UMUR	LAKI-LAKI	PEREMPUAN	JUMLAH
(1)	(2)	(3)	(4)
0 - 4	1.812	1.765	3.577
5 - 9	1.654	1.594	3.248
10 - 14	1.603	1.598	3.201
15 - 19	1.426	1.457	2.883
20 - 24	1.815	1.915	3.730
25 - 29	1.738	1.851	3.589
30 - 39	1.806	1.779	3.585
40 - 49	1.571	1.650	3.221
50 - 59	1.599	1.607	3.206
60 keatas	1.580	1.592	3.172
JUMLAH 2004	16.604	16.808	33.412
2003	15.877	16.504	32.381
2002	15.798	16.389	32.187

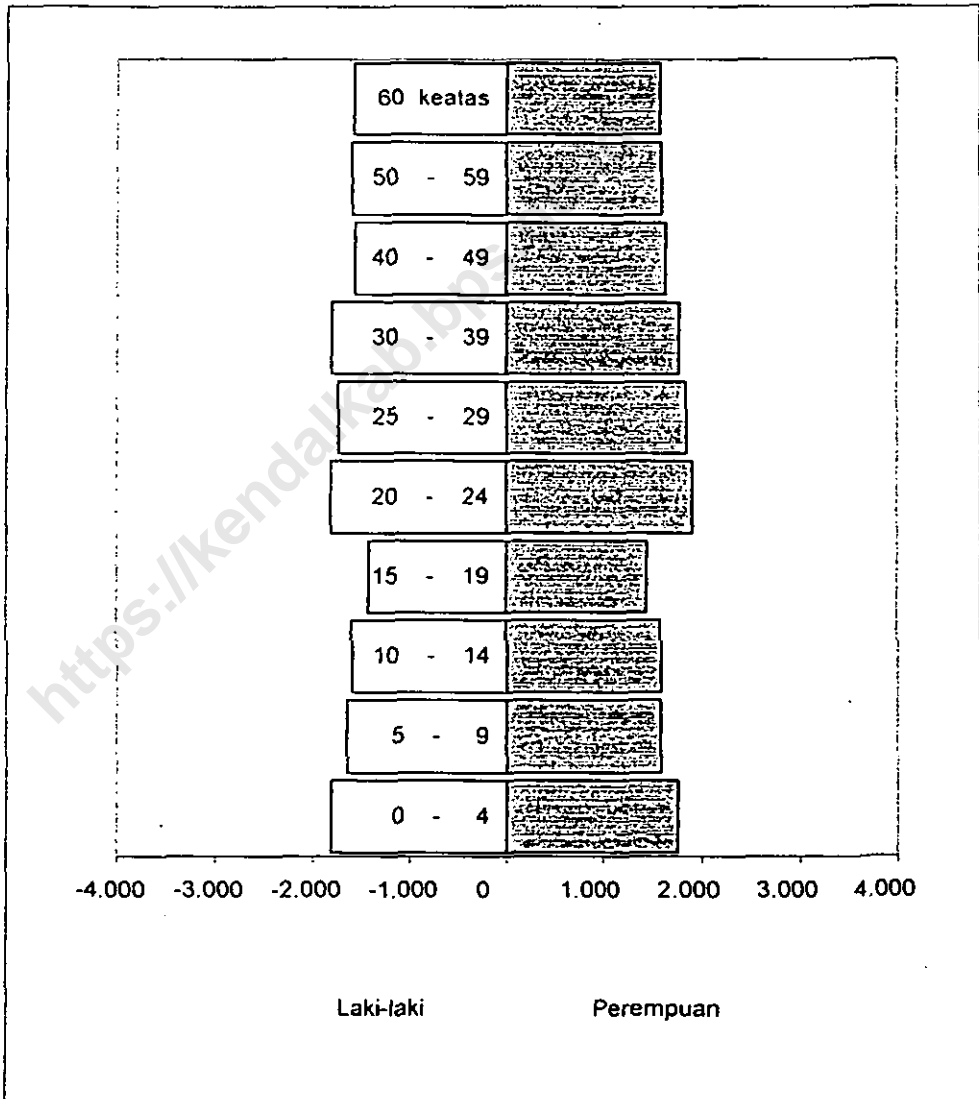
BPS Kabupaten Kendal

Sumber data : Statistik Kecamatan Pageruyung

Catatan :

Grafik : 2

**BANYAKNYA PENDUDUK MENURUT KELOMPOK UMUR  
DAN JENIS KELAMIN  
KECAMATAN PAGERUYUNG  
TAHUN : 2004**



BPS Kabupaten Kendal

Sumber data : Statistik Kecamatan Pageruyung

Catatan :

Tabel : 3.10

**BANYAKNYA PENDUDUK UMUR 5 - 6, 7 - 12, 13 - 15  
KECAMATAN PAGERUYUNG**

TAHUN : 2004

DESA	5 - 6	7 - 12	13 - 15
(1)	(2)	(3)	(4)
01. Gondoharum	96	276	145
02. Getas Blawong	83	250	129
03. Parakan Sebaran	92	324	157
04. Petung	57	172	83
05. Krikil	95	292	144
06. Puncakwangi	128	386	196
07. Pageruyung	121	352	189
08. Tambahrejo	114	361	175
09. Gebangan	94	278	147
10. Surokonto Wetan	95	294	142
11. Bangunsari	186	548	279
12. Kebon Gembong	143	434	224
13. Surokonto Kulon	79	228	118
14. Pager Gunung	72	217	109
<b>JUMLAH 2004</b>	<b>1.355</b>	<b>4.412</b>	<b>2.237</b>
<b>2003</b>	<b>1.345</b>	<b>4.214</b>	<b>2.097</b>
<b>2002</b>	<b>1.522</b>	<b>4.882</b>	<b>2.199</b>

BPS Kabupaten Kendal

Sumber data : Statistik Kecamatan Pageruyung

Catatan :

Tabel : 3.11

BANYAKNYA PENDUDUK WARGA NEGARA ASING  
KECAMATAN PAGERUYUNG

TAHUN : 2004

DESA	W N A	W N A	JUMLAH
	CINA	LAINNYA	
(1)	(2)	(3)	(4)
01. Gondoharum	0	0	0
02. Getas Blawong	0	0	0
03. Parakan Sebaran	0	0	0
04. Petung	0	0	0
05. Krikil	0	0	0
06. Puncakwangi	0	0	0
07. Pageruyung	0	0	0
08. Tambahrejo	0	2	2
09. Gebangan	0	0	0
10. Surokonto Wetan	0	0	0
11. Bangunsari	1	0	1
12. Kebon Gembong	0	0	0
13. Surokonto Kulon	0	0	0
14. Pager Gunung	0	7	7
JUMLAH	2004	1	9
	2003	0	4
	2002	0	4

BPS Kabupaten Kendal

Sumber data : Statistik Kecamatan Pageruyung

Catatan :

Tabel : 3.12

BANYAKNYA MUTASI PENDUDUK  
KECAMATAN PAGERUYUNG  
TAHUN : 2004

DESA	KELA- HIRAN	KEMA- TIAN	DATANG	PERGI	
(1)	(2)	(3)	(4)	(5)	
01. Gondoharum	3	0	0	0	
02. Getas Blawong	17	2	0	1	
03. Parakan Sebaran	41	5	3	0	
04. Petung	1	0	2	0	
05. Krikil	15	2	0	0	
06. Puncakwangi	0	0	0	0	
07. Pageruyung	2	2	0	0	
08. Tambahrejo	1	1	0	0	
09. Gebangan	0	0	0	0	
10. Surokonto Wetan	2	1	0	0	
11. Bangunsari	8	3	0	0	
12. Kebon Gembong	5	1	0	0	
13. Surokonto Kulon	0	0	1	0	
14. Pager Gunung	7	1	0	3	
JUMLAH	2004	102	18	6	4
	2003	253	52	2	9
	2002	256	64	27	12

BPS Kabupaten Kendal

Sumber data : Kantor Kecamatan Pageruyung

Catatan :

Tabel : 3.13

**BANYAKNYA PENDUDUK DI ATAS 5 TAHUN  
DIRINCI MENURUT PENDIDIKAN  
KECAMATAN PAGERUYUNG  
TAHUN : 2004**

DESA	TIDAK	TIDAK	BELUM	TAMAT SD	
	SEKOLAH	TAMAT SD			
(1)	(2)	(3)	(4)	(5)	
01. Gondoharum	0	199	332	1.379	
02. Getas Blarwong	21	391	190	613	
03. Parakan Sebaran	144	282	227	1.115	
04. Petung	0	340	253	364	
05. Krikil	182	416	265	854	
06. Puncakwangi	101	292	191	28	
07. Pageruyung	143	311	268	699	
08. Tambahrejo	132	249	305	1.013	
09. Gebangan	0	296	280	745	
10. Surokoto Wetan	213	329	218	847	
11. Bangunsari	194	677	135	2.214	
12. Kebon Gembong	310	75	353	2.125	
13. Surokoto Kulon	49	272	259	539	
14. Pager Gunung	183	406	327	248	
<b>JUMLAH</b>	<b>2004</b>	<b>1.672</b>	<b>4.535</b>	<b>3.603</b>	<b>12.783</b>
	<b>2003</b>	<b>2.858</b>	<b>5.684</b>	<b>3.513</b>	<b>12.771</b>
	<b>2002</b>	<b>2.796</b>	<b>5.634</b>	<b>4.443</b>	<b>12.060</b>

BPS Kabupaten Kendal

Sumber data : Statistik Kecamatan Pageruyung

Catatan :



Tabel : 3.13 (Lanjutan)

BANYAKNYA PENDUDUK DI ATAS 5 TAHUN  
DIRINCI MENURUT PENDIDIKAN  
KECAMATAN PAGERUYUNG  
TAHUN : 2004

DESA	TAMAT			
	SLTP	SLTA	PT (AKADEMI)	
(1)	(6)	(7)	(8)	
01. Gondoharum	239	114	10	
02. Getas Blawong	297	177	11	
03. Parakan Sebaran	278	128	24	
04. Petung	96	47	6	
05. Krikil	146	130	27	
06. Puncakwangi	382	45	10	
07. Pageruyung	472	332	53	
08. Tambahrejo	462	289	34	
09. Gebangan	144	55	7	
10. Surokonto Wetan	201	53	7	
11. Bangunsari	586	277	35	
12. Kebon Gembong	402	95	35	
13. Surokonto Kulon	352	56	12	
14. Pager Gunung	39	15	2	
JUMLAH	2004	4.096	1.813	273
	2003	3.149	1.261	155
	2002	3.012	1.128	154

BPS Kabupaten Kendal

Sumber data : Statistik Kecamatan Pageruyung  
Catatan :

Tabel : 3.14

**BANYAKNYA PENDUDUK DIATAS 10 TAHUN YANG BEKERJA  
DIRINCI MENURUT MATA PENCAHARIAN  
KECAMATAN PAGERUYUNG  
TAHUN : 2004**

DESA	PERTANIAN		PERTAMBANGAN DAN PENGALIAN		INDUSTRI PENGOLAHAN	
	PENGU- SAHA	BURUH	PENGU- SAHA	BURUH	PENGU- SAHA	BURUH
(1)	(2)	(3)	(4)	(5)	(6)	(7)
01. Gondoharum	0	1.170	0	0	0	0
02. Getas Blawong	145	180	0	0	0	0
03. Parakan Sebaran	0	130	0	0	0	0
04. Petung	150	150	0	0	0	0
05. Krikil	189	135	0	0	0	0
06. Puncakwangi	475	610	0	0	0	0
07. Pageruyung	462	1.320	0	0	0	0
08. Tambahrejo	671	326	0	0	0	105
09. Gebangan	268	676	0	0	0	0
10. Surokonto Wetan	197	193	0	0	0	0
11. Bangunsari	461	1.322	0	0	0	0
12. Kebon Gembong	301	1.175	0	0	0	0
13. Surokonto Kulon	218	328	0	0	0	0
14. Pager Gunung	0	193	0	0	0	0
<b>JUMLAH 2004</b>	<b>3.537</b>	<b>7.908</b>	<b>0</b>	<b>0</b>	<b>0</b>	<b>105</b>

Tabel : 3.14 Lanjutan.

**BANYAKNYA PENDUDUK DIATAS 10 TAHUN YANG BEKERJA  
DIRINCI MENURUT MATA PENCAHARIAN  
KECAMATAN PAGERUYUNG  
TAHUN : 2004**

DESA	LISTRIK, GAS DAN AIR MINUM		BANGUNAN		PERDAGANGAN, HOTEL DAN RESTORAN	
	PENGU- SAHA	BURUH	PENGU- SAHA	BURUH	PENGU- SAHA	BURUH
[1]	[8]	[9]	[10]	[11]	[12]	[13]
01. Gondoharum	0	0	0	15	27	0
02. Getas Blawong	0	0	0	25	10	0
03. Parakan Sebaran	0	0	0	31	16	0
04. Petung	0	0	0	0	0	0
05. Krikil	0	0	0	34	19	0
06. Puncakwangi	0	0	0	53	29	0
07. Pageruyung	0	0	0	83	21	0
08. Tambahrejo	0	0	0	39	27	3
09. Gebangan	0	0	0	17	18	0
10. Surokonto Wetan	0	0	0	14	10	2
11. Bangunsari	0	0	0	435	21	0
12. Kebon Gembong	0	0	0	47	11	0
13. Surokonto Kulon	0	0	0	21	6	0
14. Pager Gunung	0	0	0	37	9	0
<b>JUMLAH 2004</b>	<b>0</b>	<b>0</b>	<b>0</b>	<b>851</b>	<b>224</b>	<b>5</b>

Sumber data : Statistik Kecamatan Pageruyung

Tabel : 3.14 Lanjutan

**BANYAKNYA PENDUDUK DIATAS 10 TAHUN YANG BEKERJA  
DIRINCI MENURUT MATA PENCAHARIAN  
KECAMATAN PAGERUYUNG  
TAHUN 2004**

DESA	PENGANGKUTAN DAN KOMUNIKASI		KEUANGAN DAN PERSEWAAN		JASA-JASA		JUMLAH	
	PENGU- SAHA	BURUH	PENGU- SAHA	BURUH	PENGU- SAHA	BURUH	PENGU- SAHA	BURUH
(1)	(14)	(15)	(16)	(17)	(18)	(19)	(20)	(21)
01. Gondoharum	0	7	0	0	0	9	27	1.202
02. Getas Blawong	6	6	0	0	0	13	161	211
03. Parakan Sebaran	8	11	0	0	0	10	24	181
04. Petung	0	0	0	0	0	0	150	157
05. Krikil	7	6	0	0	0	9	215	226
06. Puncakwangi	11	7	0	0	0	7	519	673
07. Pageruyung	0	4	0	0	0	51	483	1.412
08. Tambahrejo	7	12	0	0	4	3	705	485
09. Gebangan	0	0	0	0	0	5	286	728
10. Surokoto Wetan	9	18	2	4	0	0	218	246
11. Bangunsari	12	9	0	0	0	35	494	1.766
12. Kebon Gembong	9	15	0	0	0	15	321	1.244
13. Surokoto Kulon	4	5	0	0	0	0	228	354
14. Pager Gunung	0	8	0	0	0	7	9	238
<b>JUMLAH 2004</b>	<b>73</b>	<b>108</b>	<b>2</b>	<b>4</b>	<b>4</b>	<b>164</b>	<b>3.840</b>	<b>9.123</b>

BPS Kabupaten Kendal

Sumber data : Statistik Kecamatan Pageruyung

Catatan :

Tabel : 4.1.

**BANYAKNYA PUS AKSEPTOR KB AKTIF  
KECAMATAN PAGERUYUNG**

TAHUN : 2004

DESA	PUS	KONTRASEPSI			
		IUD	PIL	KONDOM	
(1)	(2)	(3)	(4)	(5)	
01. Gondoharum	387	53	73	0	
02. Getas Blarwong	316	9	63	0	
03. Parakan Sebaran	366	36	58	0	
04. Petung	296	26	84	0	
05. Krikil	456	44	88	0	
06. Puncakwangi	519	22	94	0	
07. Pageruyung	503	102	74	0	
08. Tambahrejo	481	64	67	2	
09. Gebangan	444	8	66	0	
10. Surokonto Wetan	452	44	56	0	
11. Bangunsari	945	56	236	1	
12. Kebon Gembong	673	54	119	0	
13. Surokonto Kulon	355	45	64	0	
14. Pager Gunung	301	12	42	0	
	<b>JUMLAH</b>	<b>2004</b>	<b>2003</b>	<b>2002</b>	
		6.494	6.336	6.126	
		575	586	554	
		1.184	1.163	1.075	
					3
					3
					3

BPS Kabupaten Kendal

Sumber data : PPLKB Kecamatan Pageruyung  
Catatan :

Tabel : 4.1. (lanjutan)

**BANYAKNYA PUS AKSEPTOR KB AKTIF  
KECAMATAN PAGERUYUNG**

TAHUN : 2004

DESA	KONTRASEPSI					
	INP	SUNTIK	MOP	MOW	JUMLAH	
(1)	(6)	(7)	(8)	(9)	(10)	
01. Gondoharum	104	85	1	1	317	
02. Getas Blawong	49	83	0	0	204	
03. Parakan Sebaran	59	103	1	15	272	
04. Petung	60	70	0	19	259	
05. Krikil	115	86	0	10	343	
06. Puncakwangi	110	151	1	14	392	
07. Pageruyung	86	122	3	32	419	
08. Tambahrejo	51	142	11	48	385	
09. Gebangan	89	116	17	39	335	
10. Surokonto Wetan	107	137	0	22	366	
11. Bangunsari	172	198	3	9	675	
12. Kebon Gembong	119	149	8	45	494	
13. Surokonto Kulon	78	90	1	12	290	
14. Pager Gunung	49	108	0	7	218	
JUMLAH	2004	1.248	1.640	46	273	4.969
	2003	1.358	1.479	45	255	4.899
	2002	1.389	1.323	44	237	4.745

BPS Kabupaten Kendal

Sumber data : PPLKB Kecamatan Pageruyung

Catatan :

Tabel : 5.1

**BANYAKNYA PEMELUK AGAMA  
KECAMATAN PAGERUYUNG**

TAHUN : 2004

DESA	ISLAM	KRISTEN		BUDHA	HINDU	LAIN LAIN	JUMLAH	
		PROT.	KTL.					
(1)	(2)	(3)	(4)	(5)	(6)	(7)	(8)	
01. Gondoharum	2.137	0	0	0	0	0	2.137	
02. Gelas Blawong	1.909	0	0	0	0	0	1.909	
03. Parakan Sebaran	2.292	0	0	0	0	0	2.292	
04. Petung	1.223	0	0	0	0	0	1.223	
05. Krikil	2.054	0	19	0	75	0	2.148	
06. Puncakwangi	2.828	0	0	0	0	0	2.828	
07. Pageruyung	2.593	0	35	0	0	0	2.628	
08. Tambahrejo	2.582	10	25	0	0	0	2.617	
09. Gebangan	2.021	2	30	0	0	0	2.053	
10. Surokoto Wetan	1.896	0	233	0	0	0	2.129	
11. Bangunsari	4.072	0	33	0	0	0	4.105	
12. Kebon Gembong	3.156	0	0	0	0	0	3.156	
13. Surokoto Kulon	1.611	0	1	0	0	0	1.612	
14. Pager Gunung	1.515	11	14	4	0	0	1.544	
<b>JUMLAH</b>	<b>2003</b>	<b>31.889</b>	<b>23</b>	<b>390</b>	<b>4</b>	<b>75</b>	<b>0</b>	<b>32.381</b>
	<b>2002</b>	<b>31.695</b>	<b>23</b>	<b>390</b>	<b>4</b>	<b>75</b>	<b>0</b>	<b>32.187</b>
	<b>2001</b>	<b>31.488</b>	<b>23</b>	<b>390</b>	<b>4</b>	<b>75</b>	<b>0</b>	<b>31.980</b>

BPS Kabupaten Kendal

Sumber data : Kantor Kecamatan Pageruyung

Catatan :

Tabel : 5.2

**BANYAKNYA TEMPAT IBADAH  
KECAMATAN PAGERUYUNG**

TAHUN : 2004

DESA	MASJID	MUSHOLA	GEREJA	KUILJ PURA	
(1)	(2)	(3)	(4)	(5)	
01. Gondoharum	3	18	0	0	
02. Getas Blawong	2	15	0	0	
03. Parakan Sebaran	4	18	0	0	
04. Petung	2	8	0	0	
05. Krikil	2	12	0	0	
06. Puncakwangi	2	18	0	0	
07. Pageruyung	5	9	1	0	
08. Tambahrejo	4	8	0	0	
09. Gebangan	2	5	1	0	
10. Surokonto Wetan	2	9	1	0	
11. Bangunsari	7	34	0	0	
12. Kebon Gembong	7	23	0	0	
13. Surokonto Kulon	4	3	0	0	
14. Pager Gunung	3	2	0	0	
JUMLAH	2004	49	182	3	0
	2003	49	181	3	0
	2002	49	181	3	0

BPS Kabupaten Kendal

Sumber data : Statistik DESA di Kecamatan Pageruyung

Catatan :



Tabel : 5.3

PESERTA CALON JAMA'AH HAJI  
KECAMATAN PAGERUYUNG

TAHUN: 2002 - 2004

DESA	2002	2003	2004
(1)	(2)	(3)	(4)
01. Gondoharum	0	0	0
02. Getas Blawong	0	0	0
03. Parakan Sebaran	0	0	0
04. Petung	0	0	0
05. Krikil	4	2	5
06. Puncakwangi	3	5	8
07. Pageruyung	3	0	0
08. Tambahrejo	0	0	0
09. Gebangan	0	0	0
10. Surokonto Wetan	1	0	0
11. Bangunsari	1	0	0
12. Kebon Gembong	1	0	0
13. Surokonto Kulon	0	0	0
14. Pager Gunung	0	0	0
<b>JUMLAH</b>	<b>13</b>	<b>7</b>	<b>13</b>

BPS Kabupaten Kendal

Sumber data : KUA Kecamatan Pageruyung

Catatan :

Tabel : 5.4

**BANYAKNYA ULAMA, MUBALIGH, DAN KHOTIB  
KECAMATAN PAGERUYUNG**

TAHUN : 2004

DESA	ULAMA	MUBALIGH	KHOTIB
(1)	(2)	(3)	(4)
01. Gondoharum	8	5	21
02. Getas Blawong	8	6	15
03. Parakan Sebaran	8	6	26
04. Petung	4	2	11
05. Krikil	4	3	17
06. Puncakwangi	8	8	15
07. Pageruyung	5	3	17
08. Tambahrejo	4	2	19
09. Gebangan	5	4	10
10. Surokonto Wetan	4	4	13
11. Bangunsari	9	3	30
12. Kebon Gembong	4	6	25
13. Surokonto Kulon	4	5	15
14. Pager Gunung	1	7	11
<b>JUMLAH</b>	<b>2004</b>	<b>2003</b>	<b>2002</b>
	76	64	245
	75	58	239
	75	58	239

BPS Kabupaten Kendal

Sumber data : KUA Kecamatan Pageruyung

Catatan :

Tabel :5.5

BANYAKNYA NIKAH, TALAK, CERAI DAN RUJUK  
KECAMATAN PAGERUYUNG

TAHUN : 2004

DESA	NIKAH	TALAK	CERAI	RUJUK
(1)	(2)	(3)	(4)	(5)
01. Gondoharum	27	1	2	0
02. Getas Blawong	18	1	3	0
03. Parakan Sebaran	17	1	3	0
04. Petung	10	0	0	0
05. Krikil	24	1	1	0
06. Puncakwangi	34	1	1	0
07. Pageruyung	17	1	2	0
08. Tambahrejo	26	0	1	0
09. Gebangan	20	0	2	0
10. Surokonto Wetan	13	0	2	0
11. Bangunsari	47	1	4	0
12. Kebon Gembong	35	1	2	0
13. Surokonto Kulon	7	0	1	0
14. Pager Gunung	13	0	1	0
JUMLAH 2004	308	8	25	0
2003	310	11	17	0
2002	287	9	21	0

BPS Kabupaten Kendal

Sumber data : KUA Kecamatan Pageruyung

Catatan :

Tabel : 6.1

**BANYAKNYA SEKOLAH TK, MURID DAN GURU  
KECAMATAN PAGERUYUNG**

TAHUN : 2004

DESA	SEKOLAH	MURID	GURU	
(1)	(2)	(3)	(4)	
01. Gondoharum	1	38	2	
02. Getas Blawong	1	33	2	
03. Parakan Sebaran	1	56	4	
04. Petung	1	23	1	
05. Krikil	2	61	4	
06. Puncakwangi	1	17	3	
07. Pageruyung	1	23	2	
08. Tambahrejo	1	39	3	
09. Gebangan	0	0	0	
10. Surokonto Wetan	1	37	3	
11. Bangunsari	3	75	6	
12. Kebon Gembong	1	30	2	
13. Surokonto Kulon	0	0	0	
14. Pager Gunung	2	34	2	
<b>JUMLAH</b>	<b>2004</b>	<b>16</b>	<b>456</b>	<b>34</b>
	<b>2003</b>	<b>11</b>	<b>289</b>	<b>17</b>
	<b>2002</b>	<b>15</b>	<b>428</b>	<b>19</b>

BPS Kabupaten Kendal

Sumber data : Masing-masing Sekolah di Kecamatan Pageruyung

Catatan :

Tabel : 6.2

**BANYAKNYA SEKOLAH DASAR NEGERI, MURID DAN GURU  
KECAMATAN PAGERUYUNG**

TAHUN : 2004

DESA	SEKOLAH	MURID	GURU	
(1)	(2)	(3)	(4)	
01. Gondoharum	2	321	11	
02. Getas Blawong	3	190	12	
03. Parakan Sebaran	3	298	18	
04. Petung	1	153	7	
05. Krikil	2	357	15	
06. Puncakwangi	2	234	15	
07. Pageruyung	3	512	21	
08. Tambahrejo	3	305	27	
09. Gebangan	2	285	16	
10. Surokonto Wetan	2	181	14	
11. Bangunsari	5	362	24	
12. Kebon Gembong	4	230	24	
13. Surokonto Kulon	3	219	13	
14. Pager Gunung	2	256	16	
<b>JUMLAH</b>	<b>2004</b>	<b>37</b>	<b>3.903</b>	<b>233</b>
	<b>2003</b>	<b>33</b>	<b>3.100</b>	<b>257</b>
	<b>2002</b>	<b>34</b>	<b>4.031</b>	<b>256</b>

BPS Kabupaten Kendal

Sumber data : Masing-masing Sekolah di Kecamatan Pageruyung

Catatan :

Tabel : 6.3

**BANYAKNYA MADRASAH IBTIDAIYAH, MURID DAN GURU  
KECAMATAN PAGERUYUNG**

TAHUN : 2004

DESA	SEKOLAH	MURID	GURU	
(1)	(2)	(3)	(4)	
01. Gondoharum	0	0	0	
02. Getas Blawong	1	90	8	
03. Parakan Sebaran	0	0	0	
04. Petung	0	0	0	
05. Krikil	0	0	0	
06. Puncakwangi	1	105	8	
07. Pageruyung	0	0	0	
08. Tambahrejo	0	0	0	
09. Gebangan	0	0	0	
10. Surokonto Wetan	2	102	9	
11. Bangunsari	1	52	6	
12. Kebon Gembong	0	0	0	
13. Surokonto Kulon	0	0	0	
14. Pager Gunung	0	0	0	
<b>JUMLAH</b>	<b>2004</b>	<b>5</b>	<b>349</b>	<b>31</b>
	<b>2003</b>	<b>4</b>	<b>413</b>	<b>29</b>
	<b>2002</b>	<b>4</b>	<b>412</b>	<b>28</b>

BPS Kabupaten Kendal

Sumber data : Masing-masing Sekolah di Kecamatan Pageruyung

Catatan :

Tabel : 6.4

**BANYAKNYA SEKOLAH LANJUTAN PERTAMA NEGERI, MURID DAN GURU  
KECAMATAN PAGERUYUNG**

TAHUN : 2004

DESA	SEKOLAH	MURID	GURU
(1)	(2)	(3)	(4)
01. Gondoharum	0	0	0
02. Getas Blarwong	0	0	0
03. Parakan Sebaran	0	0	0
04. Petung	0	0	0
05. Krikil	0	0	0
06. Puncakwangi	0	0	0
07. Pageruyung	0	0	0
08. Tambahrejo	1	622	34
09. Gebangan	0	0	0
10. Surokonto Wetan	0	0	0
11. Bangunsari	0	0	0
12. Kebon Gembong	1	290	20
13. Surokonto Kulon	0	0	0
14. Pager Gunung	0	0	0
<b>JUMLAH 2004</b>	<b>2</b>	<b>912</b>	<b>54</b>
<b>2003</b>	<b>2</b>	<b>903</b>	<b>47</b>
<b>2002</b>	<b>2</b>	<b>867</b>	<b>51</b>

BPS Kabupaten Kendal

Sumber data : Masing-masing Sekolah di Kecamatan Pageruyung

Catatan : Termasuk SLTP Kejuruan Negeri

Tabel : 6.5

**BANYAKNYA SEKOLAH LANJUTAN PERTAMA SWASTA, MURID DAN GURU  
KECAMATAN PAGERUYUNG**

TAHUN : 2004

DESA	SEKOLAH	MURID	GURU	
(1)	(2)	(3)	(4)	
01. Gondoharum	0	0	0	
02. Getas Blawong	0	0	0	
03. Parakan Sebaran	0	0	0	
04. Petung	0	0	0	
05. Krikil	0	0	0	
06. Puncakwangi	0	0	0	
07. Pageruyung	1	79	17	
08. Tambahrejo	0	0	0	
09. Gebangan	0	0	0	
10. Surokonto Wetan	0	0	0	
11. Bangunsari	0	0	0	
12. Kebon Gembong	0	0	0	
13. Surokonto Kulon	0	0	0	
14. Pager Gunung	0	0	0	
JUMLAH	2004	1	79	17
	2003	1	87	16
	2002	1	144	17

BPS Kabupaten Kendal

Sumber data : Masing-masing Sekolah di Kecamatan Pageruyung

Catatan : Termasuk SLTP Kejuruan Swasta



Tabel : 6.6

**BANYAKNYA MADRASAH TSANAWIYAH, MURID DAN GURU  
KECAMATAN PAGERUYUNG**

TAHUN : 2004

DESA	SEKOLAH	MURID	GURU
(1)	(2)	(3)	(4)
01. Gondoharum	0	0	0
02. Getas Blawong	0	0	0
03. Parakan Sebaran	0	0	0
04. Petung	0	0	0
05. Krikil	0	0	0
06. Puncakwangi	1	415	21
07. Pageruyung	0	0	0
08. Tambahrejo	0	0	0
09. Gebangan	0	0	0
10. Surokonto Wetan	0	0	0
11. Bangunsari	0	0	0
12. Kebon Gembong	0	0	0
13. Surokonto Kulon	0	0	0
14. Pager Gunung	0	0	0
<b>JUMLAH</b>	<b>2004</b>	<b>1</b>	<b>415</b>
	<b>2003</b>	<b>1</b>	<b>529</b>
	<b>2002</b>	<b>1</b>	<b>542</b>

BPS Kabupaten Kendal

Sumber data : Masing-masing Sekolah di Kecamatan Pageruyung

Catatan :

Tabel : 6.7

**BANYAKNYA MADRASAH ALIYAH, MURID DAN GURU  
KECAMATAN PAGERUYUNG  
TAHUN : 2004**

DESA	SEKOLAH	MURID	GURU
(1)	(2)	(3)	(4)
01. Gondoharum	0	0	0
02. Getas Blawong	0	0	0
03. Parakan Sebaran	0	0	0
04. Petung	0	0	0
05. Krikil	0	0	0
06. Puncakwangi	1	18	4
07. Pageruyung	0	0	0
08. Tambahrejo	0	0	0
09. Gebengan	0	0	0
10. Surokonto Wetan	0	0	0
11. Bangunsari	0	0	0
12. Kebon Gembong	0	0	0
13. Surokonto Kulon	1	90	12
14. Pager Gunung	0	0	0
<b>JUMLAH 2004</b>	<b>2</b>	<b>108</b>	<b>16</b>

BPS Kabupaten Kendal

Sumber data : Masing-masing Sekolah di Kecamatan Pageruyung  
Catatan :

Tabel : 7.1

**BANYAKNYA DOKTER, TENAGA MEDIS (MANTRI KESEHATAN),  
 BIDAN, DUKUN BAYI, DAN JURU SUNAT  
 KECAMATAN PAGERUYUNG  
 TAHUN : 2004**

DESA	DOKTER	MANTRI KES.	BIDAN	DUKUN BAYI	JURU SUNAT	
(1)	(2)	(3)	(4)	(5)	(6)	
01. Gondoharum	0	0	1	1	0	
02. Getas Blawong	0	0	0	1	0	
03. Parakan Sebaran	0	0	1	2	0	
04. Petung	0	0	1	0	0	
05. Krikil	0	0	1	2	0	
06. Puncakwangi	2	0	0	3	0	
07. Pageruyung	0	1	1	2	0	
08. Tambahrejo	0	0	1	2	0	
09. Gebangan	0	0	1	5	0	
10. Surokonto Wetan	0	0	1	2	0	
11. Bangunsari	0	0	1	3	0	
12. Kebon Gembong	0	0	1	4	0	
13. Surokonto Kulon	0	1	1	2	0	
14. Pager Gunung	0	0	1	2	0	
				2		
JUMLAH	2004	2	2	12	33	0
	2003	2	2	14	28	0
	2002	2	2	14	28	0

BPS Kabupaten Kendal

Sumber data : Puskesmas Kecamatan Pageruyung

Catatan :

Tabel : 7.2

**BANYAKNYA FASILITAS KESEHATAN  
KECAMATAN PAGERUYUNG**

TAHUN : 2004

DESA	RSU	PUSKESMAS	PUSKESMAS PEMBANTU
(1)	(2)	(3)	(4)
01. Gondoharum	0	0	0
02. Getas Blawong	0	0	0
03. Parakan Sebaran	0	0	0
04. Petung	0	0	0
05. Krikil	0	0	0
06. Puncakwangi	0	1	0
07. Pageruyung	0	0	1
08. Tambahrejo	0	0	0
09. Gebangan	0	0	0
10. Surokonto Wetan	0	0	0
11. Bangunsari	0	0	0
12. Kebon Gembong	0	0	0
13. Surokonto Kulon	0	0	1
14. Pager Gunung	0	0	0
<b>JUMLAH</b>			
2004	0	1	2
2003	0	1	2
2002	0	1	2

BPS Kabupaten Kendal

Sumber data: Puskesmas Kecamatan Pageruyung

Catatan :

Tabel : 7.2 (lanjutan)

**BANYAKNYA FASILITAS KESEHATAN  
KECAMATAN PAGERUYUNG**

TAHUN : 2004

DESA	DOKTER	DOKTER	RUMAH	
	UMUM	GIGI	BERSALIN	
(1)	(5)	(6)	(7)	
01. Gondoharum	0	0	0	
02. Getas Blawong	0	0	0	
03. Parakan Sebaran	0	0	0	
04. Petung	0	0	0	
05. Krikil	0	0	0	
06. Puncakwangi	2	0	1	
07. Pageruyung	0	0	0	
08. Tambahrejo	0	0	0	
09. Gebangan	0	0	0	
10. Surokonto Wetan	0	0	0	
11. Bangunsari	0	0	0	
12. Kebon Gembong	0	0	0	
13. Surokonto Kulon	0	0	0	
14. Pager Gunung	0	0	0	
JUMLAH	2004	2	0	1
	2003	2	0	1
	2002	2	0	1

BPS Kabupaten Kendal

Sumber data: Puskesmas Kecamatan Pageruyung

Catatan :

Tabel : 7.3

**BANYAKNYA RUMAH SEHAT A, B, C  
KECAMATAN PAGERUYUNG**

TAHUN : 2004.

DESA	TYPE RUMAH SEHAT			JUMLAH	
	A SEHAT	B KURANG SEHAT	C TIDAK SEHAT		
(1)	(2)	(3)	(4)	(5)	
01. Gondoharum	79	342	73	494	
02. Getas Blawong	91	266	42	399	
03. Parakan Sebaran	104	308	77	489	
04. Petung	111	145	22	278	
05. Krikil	131	337	84	552	
06. Puncakwangi	131	444	69	644	
07. Pageruyung	301	230	102	633	
08. Tambahrejo	177	277	176	630	
09. Gebangan	41	366	73	480	
10. Surokonto Wetan	87	240	82	409	
11. Bangunsari	439	311	243	993	
12. Kebon Gambong	151	421	153	725	
13. Surokonto Kulon	204	117	56	377	
14. Pager Gunung	111	210	30	351	
	JUMLAH 2004	2.158	4.014	1.282	7.454
	2003	2.155	4.009	1.283	7.447
	2002	2.147	4.005	1.284	7.436

BPS Kabupaten Kendal

Sumber data : Kantor Kecamatan Pageruyung

Catatan :

Tabel : 7.4

**BANYAKNYA SARANA AIR BERSIH  
KECAMATAN PAGERUYUNG**

TAHUN : 2004

DESA	SUMUR	SPT	SUMUR	PELANG- GAN
	ARTETIS		GALJ	PAM
(1)	(2)	(3)	(4)	(5)
01. Gondoharum	0	0	168	30
02. Getas Blawong	0	0	85	0
03. Parakan Sebaran	0	0	138	77
04. Petung	0	0	69	0
05. Krikil	0	0	97	0
06. Puncakwangi	0	0	182	292
07. Pageruyung	0	0	159	297
08. Tambahrejo	0	0	75	0
09. Gebangan	0	0	13	0
10. Surokonto Wetan	0	0	0	0
11. Bangunsari	0	0	287	324
12. Kebon Gembong	0	0	164	0
13. Surokonto Kulon	0	0	81	0
14. Pager Gunung	0	0	0	0
	<b>JUMLAH</b>			
	2004	0	0	1.518
	2003	0	0	738
	2002	0	0	1.429

BPS Kabupaten Kendal

Sumber data : Puskesmas Kecamatan Pageruyung

Catatan :

Tabel : 7.5

**BANYAKNYA JAMBAN UMUM, INPRES, DAN SWADAYA  
KECAMATAN PAGERUYUNG**

TAHUN : 2004

DESA	UMUM	INPRES	SWADAYA
(1)	(2)	(3)	(4)
01. Gondoharum	9	133	81
02. Getas Blarwong	4	132	94
03. Parakan Seberan	4	0	106
04. Petung	2	25	112
05. Krikil	2	0	132
06. Puncakwangi	4	0	131
07. Pageruyung	4	0	304
08. Tambahrejo	2	0	182
09. Gebangan	7	26	41
10. Surokonto Wetan	3	0	87
11. Bangunsari	5	0	443
12. Kebon Gembong	4	0	154
13. Surokonto Kulon	2	10	204
14. Pager Gunung	2	0	113
<b>JUMLAH</b>	<b>2004</b>	<b>326</b>	<b>2.184</b>
	<b>2003</b>	<b>324</b>	<b>2.166</b>
	<b>2002</b>	<b>324</b>	<b>2.158</b>

BPS Kabupaten Kendal

Sumber data : Puskesmas Kecamatan Pageruyung

Catatan :



Tabel : 8.1

**BANYAKNYA PENDERITA CACAT  
KECAMATAN PAGERUYUNG  
TAHUN : 2004**

DESA	JENIS PENDERITA CACAT						
	TUNA NETRA	TUBUH	MEN TAL	BISU TULI	PSI KOTIK	JUM LAH	
(1)	(2)	(3)	(4)	(5)	(6)	(7)	
01. Gondoharum	1	1	3	7	0	12	
02. Getas Blawong	2	0	0	1	0	3	
03. Parakan Sebaran	3	0	0	2	0	5	
04. Petung	0	0	0	0	0	0	
05. Krikil	0	0	0	0	0	0	
06. Puncakwangi	2	0	0	6	0	8	
07. Pageruyung	0	0	0	0	0	0	
08. Tambahrejo	2	0	0	3	0	5	
09. Gebangan	0	0	0	0	0	0	
10. Surokonto Wetan	0	0	3	0	0	3	
11. Bangunsari	2	0	0	3	0	5	
12. Kebon Gembong	4	2	0	0	0	6	
13. Surokonto Kulon	1	8	0	0	0	9	
14. Pager Gunung	0	0	0	1	0	1	
<b>JUMLAH</b>	<b>2004</b>	<b>17</b>	<b>11</b>	<b>6</b>	<b>23</b>	<b>0</b>	<b>57</b>
	<b>2003</b>	<b>25</b>	<b>51</b>	<b>19</b>	<b>14</b>	<b>0</b>	<b>109</b>
	<b>2002</b>	<b>25</b>	<b>51</b>	<b>19</b>	<b>14</b>	<b>0</b>	<b>109</b>

BPS Kabupaten Kendal

Sumber data : Kantor Kecamatan Pageruyung

<https://kerjalkab.bps.go.id>

**BAB III.**

**PERTANIAN, PETERNAKAN**

**PERKEBUNAN DAN PERIKANAN**

Tabel : 9.1

**LUAS PANEN DAN PRODUKSI PADI SAWAH DAN GOGO  
KECAMATAN PAGERUYUNG**

TAHUN : 2004

DESA	PADI SAWAH		PADI GOGO		
	LUAS (Ha)	PRODUKSI (Ton)	LUAS (Ha)	PRODUKSI (Ton)	
(1)	(2)	(3)	(4)	(5)	
01. Gondoharum	120,00	615,00	0,00	0,00	
02. Getas Blawong	94,00	451,00	0,00	0,00	
03. Parakan Sebaran	148,00	740,00	0,00	0,00	
04. Petung	81,00	405,00	0,00	0,00	
05. Krikil	133,00	646,00	0,00	0,00	
06. Puncakwangi	117,00	588,00	0,00	0,00	
07. Pageruyung	105,00	510,00	0,00	0,00	
08. Tambahrejo	107,00	537,00	0,00	0,00	
09. Gebangan	88,00	434,00	0,00	0,00	
10. Surokonto Wetan	181,00	902,00	34,00	71,50	
11. Bangunsari	142,00	705,00	0,00	0,00	
12. Kebon Gembong	80,00	403,00	0,00	0,00	
13. Surokonto Kulon	68,00	341,00	0,00	0,00	
14. Pager Gunung	40,00	198,00	0,00	0,00	
<b>JUMLAH</b>	<b>2004</b>	<b>1.504,00</b>	<b>7.475,00</b>	<b>34,00</b>	<b>71,50</b>
	<b>2003</b>	<b>1.486,00</b>	<b>7.430,00</b>	<b>40,00</b>	<b>84,00</b>
	<b>2002</b>	<b>1.584,00</b>	<b>7.665,00</b>	<b>0,00</b>	<b>0,00</b>

BPS Kabupaten Kendal

Sumber data : KCD Kecamatan Pageruyung

Catatan :

Tabel : 9.2

**LUAS PANEN DAN PRODUKSI PADI DAN JAGUNG  
KECAMATAN PAGERUYUNG**

TAHUN : 2004

DESA	PADI		JAGUNG		
	LUAS	PRODUKSI	LUAS	PRODUKSI	
	(Ha)	(Ton)	(Ha)	(Ton)	
(1)	(2)	(3)	(4)	(5)	
01. Gondoharum	120,00	615,00	126,00	483,00	
02. Getas Blawong	94,00	451,00	95,00	369,00	
03. Parakan Sebaran	148,00	740,00	128,00	489,00	
04. Petung	81,00	405,00	85,00	331,00	
05. Krikil	133,00	646,00	115,00	439,00	
06. Puncakwangi	117,00	588,00	117,00	447,00	
07. Pageruyung	105,00	510,00	71,00	270,00	
08. Tambahrejo	107,00	537,00	82,00	313,00	
09. Gebangan	88,00	434,00	461,00	1.800,00	
10. Surokonto Wetan	215,00	973,50	277,00	1.045,00	
11. Bangunsari	142,00	705,00	352,00	1.379,00	
12. Kebon Gembong	80,00	403,00	180,00	698,00	
13. Surokonto Kulon	68,00	341,00	81,00	195,00	
14. Pager Gunung	40,00	198,00	266,00	1.036,00	
<b>JUMLAH</b>	<b>2004</b>	<b>1.538,00</b>	<b>7.546,50</b>	<b>2.436,00</b>	<b>9.294,00</b>
	<b>2003</b>	<b>1.526,00</b>	<b>7.514,00</b>	<b>2.415,00</b>	<b>9.278,00</b>
	<b>2002</b>	<b>1.584,00</b>	<b>7.665,00</b>	<b>2.045,00</b>	<b>7.874,00</b>

BPS Kabupaten Kendal

Sumber data : KCD Kecamatan Pageruyung

Catatan :

Tabel : 9.3

**LUAS PANEN DAN PRODUKSI UBI KAYU DAN UBI JALAR  
KECAMATAN PAGERUYUNG**

TAHUN : 2004

DESA	UBI KAYU		UBI JALAR		
	LUAS	PROD	LUAS	PROD	
	(Ha)	(Ton)	(Ha)	(Ton)	
(1)	(2)	(3)	(4)	(5)	
01. Gondoharum	0,00	0,00	22,00	189,00	
02. Getas Blawong	12,00	125,00	12,00	99,00	
03. Parakan Sebaran	0,00	0,00	21,00	200,00	
04. Petung	0,00	0,00	12,00	110,00	
05. Krikil	0,00	0,00	25,00	235,00	
06. Puncakwangi	0,00	0,00	23,00	199,00	
07. Pageruyung	0,00	0,00	14,00	118,00	
08. Tambahrejo	0,00	0,00	11,00	91,00	
09. Gebangan	10,00	117,00	0,00	0,00	
10. Surokonto Wetan	45,00	526,00	0,00	0,00	
11. Bangunsari	111,00	1.335,00	32,00	278,00	
12. Kebon Gembong	81,00	930,00	0,00	0,00	
13. Surokonto Kulon	40,00	445,00	0,00	0,00	
14. Pager Gunung	71,00	798,00	0,00	0,00	
<b>JUMLAH 2004</b>		<b>370,00</b>	<b>4.276,00</b>	<b>172,00</b>	<b>1.519,00</b>
2003		365,00	4.274,00	169,00	1.511,00
2002		178,00	2.154,00	600,00	5.384,00

BPS Kabupaten Kendal

Sumber data : KCD Kecamatan Pageruyung

Catatan :

Tabel : 9.4

**LUAS PANEN DAN PRODUKSI KACANG TANAH DAN KEDELAI  
KECAMATAN PAGERUYUNG**

TAHUN : 2004

DESA	KACANG TANAH		KEDELAI		
	LUAS	PROD	LUAS	PROD	
	(Ha)	(Ton)	(Ha)	(Ton)	
(1)	(2)	(3)	(4)	(5)	
01. Gondoharum	86,00	112,00	0,00	0,00	
02. Getas Blawong	50,00	65,00	0,00	0,00	
03. Parakan Sebaran	136,00	178,00	0,00	0,00	
04. Petung	100,00	128,00	0,00	0,00	
05. Krakil	146,00	176,00	0,00	0,00	
06. Puncakwangi	145,00	178,00	0,00	0,00	
07. Pageruyung	86,00	110,00	0,00	0,00	
08. Tambahrejo	85,00	109,00	0,00	0,00	
09. Gebangan	15,00	19,00	0,00	0,00	
10. Surokonto Wetan	25,00	30,00	0,00	0,00	
11. Bangunsari	136,00	166,00	0,00	0,00	
12. Kebon Gembong	41,00	51,00	0,00	0,00	
13. Surokonto Kulon	36,00	45,00	0,00	0,00	
14. Pager Gunung	20,00	25,00	0,00	0,00	
<b>JUMLAH</b>	<b>2004</b>	<b>1.107,00</b>	<b>1.392,00</b>	<b>0,00</b>	<b>0,00</b>
	<b>2003</b>	<b>1.102,00</b>	<b>1.380,00</b>	<b>0,00</b>	<b>0,00</b>
	<b>2002</b>	<b>1.063,00</b>	<b>1.315,00</b>	<b>0,00</b>	<b>0,00</b>

BPS Kabupaten Kendal

Sumber data : KCD Kecamatan Pageruyung

Catatan :

Tabel : 9.5

PRODUKSI TANAMAN PERDAGANGAN  
KECAMATAN PAGERUYUNG

TAHUN : 2004

TAHUN	KELAPA	TEBKAU	KAPOK
	(Butir)	(Kw)	(Kw)
(1)	(2)	(3)	(4)
1997	344.943	0,00	2142,50
1998	257.190	0,00	2013,95
1999	244.867	0,00	2034,66
2000	16.895	0,00	2105,05
2001	16.798	0,00	2222,00
2002	16.886	0,00	2306,60
2003	0	0,00	0,00
2004	3.264	0,00	1954,00

BPS Kabupaten Kendal

Sumber data : Petugas Perkebunan Pageruyung

Catatan :

Tabel : 9.6

**PRODUKSI IKAN  
KECAMATAN PAGERUYUNG  
TAHUN : 2004**

BULAN	PRODUKSI				
	BANDENG	UDANG	LELE	RUCAH	
	(Ton)	(Ton)	(Ton)	(Ton)	
(1)	(2)	(3)	(4)	(5)	
01. Januari	0,00	0,00	0,16	0,00	
02. Pebruari	0,00	0,00	0,27	0,00	
03. Maret	0,00	0,00	0,30	0,00	
04. April	0,00	0,00	0,68	0,00	
05. Mei	0,00	0,00	0,74	0,00	
06. Juni	0,00	0,00	0,60	0,00	
07. Juli	0,00	0,00	0,36	0,00	
08. Agustus	0,00	0,00	0,34	0,00	
09. September	0,00	0,00	0,32	0,00	
10. Oktober	0,00	0,00	0,24	0,00	
11. Nopember	0,00	0,00	0,24	0,00	
12. Desember	0,00	0,00	0,16	0,00	
JUMLAH	2004	0,00	0,00	4,41	0,00
	2003	0,00	0,00	4,41	0,00
	2002	0,00	0,00	4,26	0,00

BPS Kabupaten Kendal

Sumber data : Mantri Perikanan Kecamatan Pageruyung

Catatan :



Tabel : 9.7

**BANYAKNYA UNGGAS  
KECAMATAN PAGERUYUNG  
TAHUN : 2004**

DESA	AYAM	AYAM	AYAM	BEBEK /	
	KAMPUNG	RAS PETELOR	RAS PEDAGING	ITIK	
(1)	(2)	(3)	(4)	(5)	
01. Gondoharum	1.672	0	0	75	
02. Getas Blawong	1.100	0	4.500	50	
03. Parakan Sebaran	2.382	13.230	0	295	
04. Petung	402	0	0	16	
05. Krikil	1.326	2.500	0	0	
06. Puncakwangi	1.846	0	0	0	
07. Pageruyung	1.430	0	0	76	
08. Tambahrejo	3.407	0	0	538	
09. Gebangan	5.500	0	0	325	
10. Surokonto Wetan	1.206	0	0	160	
11. Bangunsari	2.586	0	0	210	
12. Kebon Gembong	1.102	0	0	0	
13. Surokonto Kulon	1.200	25.500	29.500	205	
14. Pager Gunung	375	0	0	76	
JUMLAH	2004	25.534	41.230	34.000	2.026
	2003	27.141	39.388	26.600	2.714
	2002	29.399	112.708	0	2.884

BPS Kabupaten Kendal

Sumber data : Petugas Peternakan Kecamatan Pageruyung  
Catatan :

Tabel : 9.7 (lanjutan)

**BANYAKNYA UNGGAS  
KECAMATAN PAGERUYUNG  
TAHUN : 2004**

DESA	ITIK MANILA /	BURUNG	BURUNG	ANGSA	
	ENTOG	MERPATI	PUYUH		
(1)	(6)	(7)	(8)	(9)	
01. Gondoharum	385	0	0	0	
02. Getas Blawong	105	0	0	0	
03. Parakan Sebaran	100	0	0	4	
04. Petung	20	0	0	5	
05. Krikil	118	0	0	5	
06. Puncakwangi	25	0	0	6	
07. Pageruyung	115	0	0	4	
08. Tambahrejo	13	0	0	6	
09. Gebangan	97	0	0	0	
10. Surokonto Wetan	264	0	0	3	
11. Bangunsari	412	0	0	6	
12. Kebon Gembong	162	0	0	0	
13. Surokonto Kulon	70	0	0	3	
14. Pager Gunung	97	0	0	4	
<b>JUMLAH</b>	<b>2004</b>	<b>1.983</b>	<b>0</b>	<b>0</b>	<b>46</b>
	<b>2003</b>	<b>2.384</b>	<b>0</b>	<b>0</b>	<b>52</b>
	<b>2002</b>	<b>2.442</b>	<b>0</b>	<b>0</b>	<b>52</b>

BPS Kabupaten Kendal

Sumber data : Petugas Peternakan Kecamatan Pageruyung  
Catatan :

Tabel : 9.8

**PRODUKSI TELUR UNGGAS  
KECAMATAN PAGERUYUNG**

TAHUN : 2004

DESA	AYAM	AYAM	ITIK	BURUNG	
	RAS	BURAS		PUYUH	
(1)	(Kg)	(Kg)	(Kg)	(Kg)	
	(2)	(3)	(4)	(5)	
01. Gondoharum	0	1.215	506	0	
02. Getas Blawong	0	1.014	294	0	
03. Parakan Sebaran	62.580	2.214	2.425	0	
04. Petung	0	372	289	0	
05. Krikil	9.780	1.204	0	0	
06. Puncakwangi	0	1.776	1.812	0	
07. Pageruyung	0	1.406	0	0	
08. Tambahrejo	0	4.390	0	0	
09. Gebangan	0	4.824	0	0	
10. Surokonto Wetan	0	1.580	0	0	
11. Bangunsari	0	2.904	1.582	0	
12. Kebon Gembong	0	2.467	3.112	0	
13. Surokonto Kulon	128.784	1.018	3.946	0	
14. Pager Gunung	0	510	1.706	0	
	JUMLAH	201.144	26.894	16.072	0
	2004	201.144	26.894	16.072	0
	2003	195.370	25.157	15.486	0
	2002	571.599	27.484	16.488	0

BPS Kabupaten Kendal

Sumber data : Petugas Peternakan Kecamatan Pageruyung

Catatan :

Tabel : 9.9

**BANYAKNYA TERNAK  
KECAMATAN PAGERUYUNG  
TAHUN : 2004**

DESA	SAPI	SAPI	KERBAU	KUDA	
	BIASA	PERAH			
(1)	(2)	(3)	(4)	(5)	
01. Gondoharum	156	0	0	0	
02. Getas Blawong	43	0	0	0	
03. Parakan Sebaran	297	0	0	0	
04. Petung	346	0	0	0	
05. Krikil	284	0	0	0	
06. Puncakwangi	185	0	0	0	
07. Pageruyung	137	0	0	0	
08. Tambahrejo	145	0	0	0	
09. Gebangan	116	0	0	0	
10. Surokonto Wetan	265	0	28	0	
11. Bangunsari	219	0	0	0	
12. Kebon Gembong	112	0	132	0	
13. Surokonto Kulon	135	0	0	0	
14. Pager Gunung	17	0	15	0	
<b>JUMLAH</b>	<b>2004</b>	<b>2.457</b>	<b>0</b>	<b>175</b>	<b>0</b>
	<b>2003</b>	<b>2.592</b>	<b>0</b>	<b>179</b>	<b>0</b>
	<b>2002</b>	<b>2.554</b>	<b>4</b>	<b>178</b>	<b>0</b>

BPS Kabupaten Kendal

Sumber data : Petugas Peternakan Kecamatan Pageruyung

Catatan :

Tabel : 9.9 (lanjutan)

**BANYAKNYA TERNAK  
KECAMATAN PAGERUYUNG**

TAHUN : 2004

DESA	KAMBING	DOMBA	BABI	
(1)	(6)	(7)	(8)	
01. Gondoharum	138	152	0	
02. Getas Blawong	156	205	0	
03. Parakan Sebaran	215	36	0	
04. Petung	91	139	0	
05. Krikil	165	40	0	
06. Puncakwangi	175	185	0	
07. Pageruyung	163	52	0	
08. Tambahrejo	281	140	0	
09. Gebangan	312	47	0	
10. Surokonto Wetan	840	133	0	
11. Bangunsari	982	454	0	
12. Kebon Gembong	225	208	0	
13. Surokonto Kulon	801	80	0	
14. Pager Gunung	125	136	0	
<b>JUMLAH</b>	<b>2004</b>	<b>4.669</b>	<b>2.005</b>	<b>0</b>
	<b>2003</b>	<b>4.941</b>	<b>2.029</b>	<b>0</b>
	<b>2002</b>	<b>4.894</b>	<b>2.028</b>	<b>0</b>

BPS Kabupaten Kendal

Sumber data : Petugas Peternakan Kecamatan Pageruyung

Catatan :

<https://ke.jalab.bps.go.id>

## **BAB IV.**

# **PERHUBUNGAN DAN KOMUNIKASI**

Tabel : 10.1

**BANYAKNYA SARANA ANGKUTAN DARAT  
KENDARAAN BERMOTOR  
KECAMATAN PAGERUYUNG  
TAHUN : 2004**

DESA	COLT	BUS	TRUK	MOBIL PRIBADI/ DINAS	SEPEDA MOTOR	
(1)	(2)	(3)	(4)	(5)	(6)	
01. Gondoharum	3	0	0	0	35	
02. Getas Blawong	5	0	0	0	129	
03. Parakan Sebaran	5	0	2	2	58	
04. Petung	2	0	1	1	29	
05. Krakil	3	0	1	0	42	
06. Puncakwangi	0	0	5	6	140	
07. Pageruyung	0	2	3	22	167	
08. Tambahrejo	3	0	4	9	130	
09. Gebangan	5	0	0	3	69	
10. Surokonto Wetan	3	0	6	1	69	
11. Bangunsari	3	0	4	6	54	
12. Kebon Gembong	3	0	3	5	113	
13. Surokonto Kulon	0	0	3	2	15	
14. Pager Gunung	2	0	0	0	37	
<b>JUMLAH</b>	<b>2004</b>	<b>37</b>	<b>2</b>	<b>32</b>	<b>57</b>	<b>1.087</b>
	<b>2003</b>	<b>34</b>	<b>0</b>	<b>18</b>	<b>43</b>	<b>609</b>
	<b>2002</b>	<b>32</b>	<b>0</b>	<b>18</b>	<b>97</b>	<b>569</b>

BPS Kabupaten Kendal

Sumber data : Statistik Kecamatan Pageruyung

Catatan :

Tabel : 10.2

**BANYAKNYA SARANA ANGKUTAN DARAT  
KENDARAAN TAK BERMOTOR  
KECAMATAN PAGERUYUNG  
TAHUN : 2004**

DESA	DOKAR	GEROBAK	GEROBAK	BECAK	SEPEDA
		DORONG	HEWAN		
(1)	(2)	(3)	(4)	(5)	(6)
01. Gondoharum	0	0	0	0	9
02. Getas Blawong	0	0	0	0	12
03. Parakan Sebaran	0	0	0	0	15
04. Petung	0	0	0	0	30
05. Krikil	0	0	0	0	6
06. Puncakwangi	0	0	0	0	37
07. Pageruyung	0	0	0	0	43
08. Tambahrejo	0	0	0	0	29
09. Gebangan	0	0	0	0	21
10. Surokonto Wetan	0	0	0	0	83
11. Bangunsari	0	0	0	0	21
12. Kebon Gembong	0	0	0	0	13
13. Surokonto Kulon	0	0	0	0	12
14. Pager Gunung	0	1	0	0	15
<b>JUMLAH</b>					
	2004	0	1	0	346
	2003	0	0	0	138
	2002	0	0	0	61

BPS Kabupaten Kendal

Sumber data : Statistik Kecamatan Pageruyung

Catatan :



Tabel : 10.3

**JENIS PERMUKAAN, KONDISI, DAN KELAS JALAN  
KECAMATAN PAGERUYUNG**

TAHUN : 2004

KEADAAN	PANJANG JALAN		
	2002	2003	2004
	(Km)	(Km)	(Km)
(1)	(2)	(3)	(4)
<b>I. Jenis Permukaan</b>			
a. Aspal	27,21	29,21	35,46
b. Kerikil	61,87	59,87	58,64
c. Tanah	30,03	30,03	25,01
d. Lainnya	0,00	0,00	0,00
<b>Jumlah</b>	<b>119,11</b>	<b>119,11</b>	<b>119,11</b>
<b>II. Kondisi Jalan</b>			
a. Baik	27,21	29,21	27,61
b. Sedang	46,10	45,10	48,24
c. Rusak	45,80	44,80	43,26
d. Rusak Berat	0,00	0,00	0,00
<b>Jumlah</b>	<b>119,11</b>	<b>119,11</b>	<b>119,11</b>
<b>III. Kelas Jalan</b>			
a. Kelas I	0,00	0,00	0,00
b. Kelas II	0,00	0,00	0,00
c. Kelas III	8,61	8,61	9,72
d. Kelas IIIA	11,40	11,40	11,40
e. Kelas IV	3,60	5,60	6,15
f. Kelas V	0,00	0,00	0,00
g. Lainnya	95,50	93,50	91,84
<b>Jumlah</b>	<b>119,11</b>	<b>119,11</b>	<b>119,11</b>

BPS Kabupaten Kendal

Sumber data : Kantor Kecamatan Pageruyung

Catatan :

Tabel : 10.4

**BANYAKNYA JEMBATAN DESA  
KECAMATAN PAGERUYUNG**

TAHUN : 2004

DESA	JEMBATAN				
	BESI	BETON	KAYU	RAMBU	
(1)	(2)	(3)	(4)	(5)	
01. Gondoharum	0	16	1	0	
02. Getas Blawong	0	12	4	2	
03. Parakan Sebaran	0	6	0	0	
04. Petung	0	8	0	0	
05. Krikil	0	8	3	0	
06. Puncakwangi	0	7	3	1	
07. Pageruyung	0	8	2	0	
08. Tambahrejo	0	6	2	0	
09. Gebangan	1	10	5	0	
10. Surokonto Wetan	0	5	1	0	
11. Bangunsari	2	17	5	0	
12. Kebon Gembong	0	11	4	2	
13. Surokonto Kulon	0	16	4	0	
14. Pager Gunung	0	10	2	0	
<b>JUMLAH</b>	<b>2004</b>	<b>3</b>	<b>140</b>	<b>36</b>	<b>5</b>
	<b>2003</b>	<b>2</b>	<b>139</b>	<b>41</b>	<b>7</b>
	<b>2002</b>	<b>2</b>	<b>139</b>	<b>41</b>	<b>7</b>

BPS Kabupaten Kendal

Sumber data : Kantor Kecamatan Pageruyung

Catatan :

Tabel : 11.1

**BANYAKNYA TELEVISI, RADIO, LISTRIK PLN, DAN TELEPHON  
KECAMATAN PAGERUYUNG**

TAHUN : 2004

DESA	TV	RADIO	LISTRIK PLN	TELEPHON	
(1)	(2)	(3)	(4)	(5)	
01. Gondoharum	195	21	485	0	
02. Getas Blawong	33	30	382	0	
03. Parakan Sebaran	325	37	424	0	
04. Petung	65	47	304	0	
05. Krikil	98	95	582	15	
06. Puncakwangi	180	139	565	27	
07. Pageruyung	330	170	392	22	
08. Tambahrejo	438	67	574	54	
09. Gebangan	280	210	348	0	
10. Surokoto Wetan	234	102	336	0	
11. Bangunsari	387	28	1.012	0	
12. Kabon Gembong	546	65	654	9	
13. Surokoto Kulon	105	50	342	0	
14. Pager Gunung	241	17	337	0	
<b>JUMLAH</b>	<b>2004</b>	<b>3.457</b>	<b>1.078</b>	<b>6.737</b>	<b>127</b>
	<b>2003</b>	<b>1.095</b>	<b>965</b>	<b>6.475</b>	<b>50</b>
	<b>2002</b>	<b>1.004</b>	<b>898</b>	<b>6.441</b>	<b>50</b>

BPS Kabupaten Kendal

Sumber data : Statistik Kecamatan Pageruyung

Catatan :

<https://kendalkab.bps.go.id>

## **BAB V. LAIN - LAIN**

Tabel : 12.1

BANYAKNYA LAPANGAN OLAHRAGA  
KECAMATAN PAGERUYUNG

TAHUN : 2004

DESA	SEPAK BOLA	VOLLEY	BULU TANGKIS	TENIS	
(1)	(2)	(3)	(4)	(5)	
01. Gondoharum	1	3	1	0	
02. Getas Blawong	1	1	1	0	
03. Parakan Sebaran	1	2	2	0	
04. Petung	0	2	0	0	
05. Krikil	1	3	1	0	
06. Puncakwangi	1	2	2	0	
07. Pageruyung	1	3	1	0	
08. Tambahrejo	1	1	2	1	
09. Gebangan	0	1	0	0	
10. Surokonto Wetan	1	2	1	0	
11. Bangunsari	1	3	2	0	
12. Kebon Gembong	1	2	0	0	
13. Surokonto Kulon	0	1	0	0	
14. Pager Gunung	0	2	0	0	
<b>JUMLAH</b>	<b>2004</b>	<b>10</b>	<b>28</b>	<b>13</b>	<b>1</b>
	<b>2003</b>	<b>10</b>	<b>27</b>	<b>13</b>	<b>1</b>
	<b>2002</b>	<b>10</b>	<b>27</b>	<b>13</b>	<b>1</b>

BPS Kabupaten Kendal

Sumber data : Kantor Kecamatan Pageruyung

Catatan :

Tabel : 13.1.

**BANYAKNYA SURAT PEMBERITAHAUAN PAJAK TERDAFTAR  
KECAMATAN PAGERUYUNG  
TAHUN : 2004**

DESA	BANYAKNYA SURAT PEMBERITAHAUAN PAJAK TERDAFTAR	BAKU (Rp)
(1)	(2)	(3)
01. Gondoharum	2.039	14.919.542
02. Getas Blawong	1.997	9.394.561
03. Parakan Sebaran	1.588	16.013.823
04. Petung	969	8.305.679
05. Krikil	1.571	12.343.902
06. Puncakwangi	1.744	15.767.642
07. Pageruyung	1.632	17.848.346
08. Tambahrejo	1.799	22.720.545
09. Gebangan	1.082	14.132.927
10. Surokonto Wetan	1.358	23.415.109
11. Bangunsari	3.394	19.599.141
12. Kebon Gembong	2.811	18.621.486
13. Surokonto Kulon	1.358	17.156.445
14. Pager Gunung	857	21.231.494
<b>JUMLAH</b>		
2004	24.199	231.470.642
2003	22.513	179.774.426
2002	22.395	161.216.597

BPS Kabupaten Kendal

Sumber data : BKK Kecamatan Pageruyung

Catatan :

Tabel : 13.2.

**PEMASUKAN PAJAK BUMI DAN BANGUNAN  
KECAMATAN PAGERUYUNG**

TAHUN : 2004

DESA	PEMASUKAN PBB (RP.)	PRESENTASE (%)
(1)	(2)	(3)
01. Gondoharum	14.919.542	100,00
02. Getas Blawong	9.394.561	100,00
03. Parakan Sebaran	16.013.823	100,00
04. Petung	8.305.679	100,00
05. Krikil	12.343.902	100,00
06. Puncakwangi	15.767.642	100,00
07. Pageruyung	17.848.346	100,00
08. Tambahrejo	22.720.545	100,00
09. Gebangan	14.132.927	100,00
10. Surokonto Wetan	23.415.109	100,00
11. Bangunsari	19.599.141	100,00
12. Kebon Gembong	18.621.486	100,00
13. Surokonto Kulon	17.156.445	100,00
14. Pager Gunung	21.231.494	100,00
	<b>JUMLAH 2004</b>	<b>100,00</b>
	2003	100,00
	2002	94,19

BPS Kabupaten Kendal

Sumber data : BKK Kecamatan Pageruyung

Catatan :