

Katalog BPS : 1101002.3674.050

STATISTIK DAERAH KECAMATAN CIPUTAT TIMUR 2015



**BADAN PUSAT STATISTIK
KOTA TANGERANG SELATAN**

<http://tangselkota.bps.go.id>

Katalog BPS : 1101002.3674.050

STATISTIK DAERAH KECAMATAN CIPUTAT TIMUR 2015



BADAN PUSAT STATISTIK

STATISTIK DAERAH KECAMATAN CIPUTAT TIMUR 2015

ISSN :

Katalog BPS : 1102001.3674.020

Ukuran Buku : 21 cm x 15 cm

Jumlah Halaman : 30 + viii Halaman

Naskah:

Koordinator Statistik Kecamatan Ciputat Timur

Badan Pusat Statistik Kota Tangerang Selatan

Gambar Kulit:

Koordinator Statistik Kecamatan Ciputat Timur

Badan Pusat Statistik Kota Tangerang Selatan

Diterbitkan oleh:

Badan Pusat Statistik Kota Tangerang Selatan

"Boleh dikutip dengan menyebut sumbernya"

Keterangan Gambar Kulit :

- 1. Wallpaper Frame (Edited)**
- 2. Gambar insert : Universitas Islam Negeri Hidayatullah (UIN Jakarta)**



KATA SAMBUTAN



Alhamdulillah, puji dan syukur kami panjatkan kehadiran Allah SWT atas terbitnya publikasi “**Statistik Daerah Kecamatan Ciputat Timur 2015**”. Publikasi Statistik Daerah Kecamatan Ciputat Timur 2015 diterbitkan untuk melengkapi beberapa publikasi statistik yang sudah terbit secara rutin setiap tahun. Berbeda dengan publikasi sejenis yang sudah ada, data yang ditampilkan pada publikasi ini sebagian besar merupakan data primer yang dihasilkan BPS Kota Tangerang Selatan.

Publikasi ini berisi berbagai data dan informasi terkait dengan hasil pembangunan pada berbagai sektor di wilayah Kecamatan Ciputat Timur. Data dan informasi dalam publikasi ini juga diharapkan dapat digunakan sebagai bahan kajian, perencanaan, dan evaluasi terhadap berbagai program pembangunan di Kecamatan Ciputat Timur.

Penghargaan dan terimakasih disampaikan kepada semua pihak yang telah membantu hingga terbitnya publikasi ini. Kepada para pengguna diharapkan saran dan kritik yang bersifat konstruktif demi penyempurnaan publikasi ini pada masa yang akan datang.

Tangerang Selatan, 02 November 2015
Kepala Badan Pusat Statistik
Kota Tangerang Selatan

Faizin, S.Si, ME

NIP. 19660510 199101 1 00

<http://tangselkota.bps.go.id>



KATA PENGANTAR

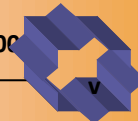


Alhamdulillah, puji syukur kita panjatkan kehadirat Allah SWT atas terbitnya publikasi **"Ciputat Timur Dalam Angka Tahun 2015"**. Sebagai wujud dari tekad Badan Pusat Statistik dalam menampilkan statistik hingga wilayah terkecil (*small area statistics*), publikasi ini mencoba untuk menampilkan berbagai informasi mengenai Kecamatan Ciputat Timur selama tahun 2014. Untuk itu diharapkan publikasi ini dapat menjadi sumber informasi yang bermanfaat, terutama dalam kaitannya dengan proses pembangunan di Kecamatan Ciputat Timur.

Informasi yang ditampilkan dalam publikasi ini diantaranya meliputi keadaan geografi, pemerintahan, penduduk, masalah sosial, pertanian, industri, energi dan keuangan. Kami sepenuhnya menyadari bahwa publikasi ini masih jauh dari sempurna, untuk itu saran dan kritik yang bersifat konstruktif kami harapkan demi penyempurnaan publikasi sejenis pada masa yang akan datang. Penghargaan dan ucapan terima kasih disampaikan kepada semua pihak yang telah membantu hingga terbitnya publikasi ini. Akhir kata, semoga publikasi ini dapat bermanfaat.

Serpong, 02 November 2015
Koordinator Statistik Kecamatan
Ciputat Timur

Risma Arisandi, A.Md
NIP.19870314 201003 2 00



<http://tangselkota.bps.go.id>



STATISTIK DAERAH KECAMATAN CIPUTAT TIMUR TAHUN 2015

DAFTAR ISI

Geografi dan Iklim	3
Pemerintahan	4
Penduduk	6
Pendidikan	8
Kesehatan	9
Keagamaan	11
Pertanian dan Peternakan	12
Perdagangan	13
Pariwisata	14
Perhubungan dan Komunikasi	15
Lampiran	17

<http://tangselkota.bps.go.id>



STATISTIK DAERAH KECAMATAN CIPUTAT TIMUR 2015



<http://tangselkota.bps.go.id>

GEOGRAFI DAN IKLIM

Luas wilayah Kecamatan Ciputat Timur sebesar 15,43 km. Wilayah terluas adalah Kelurahan Pisangan yaitu 3,91 km² dan Wilayah Terkecil adalah Kelurahan Rengas yaitu 11,65 km²



Sumber : Kecamatan Ciputat Timur Dalam Angka, 2015

Wilayah Kecamatan Ciputat Timur merupakan bagian dari wilayah Kota Tangerang Selatan di Propinsi Banten, secara geografis letak Kecamatan Ciputat Timur terletak pada 06°17'.19.20" lintang selatan dan 106°44'.44.59" bujur timur . Kecamatan Ciputat Timur memiliki luas wilayah 15,43 km² . Batas wilayah Kecamatan Ciputat Timur sebagai berikut :

Utara : Kecamatan Pondok Aren dan Kota Jakarta Selatan

Timur : Kota Jakarta Selatan

Barat : kecamatan Ciputat dan Pamulang

Selatan : kecamatan Ciputat , Pondok Aren dan Kota Depok

Bentuk Topografi wilayah Kecamatan Ciputat Timur merupakan wilayah daratan yang memiliki ketinggian 43 meter di atas permukaan laut Karena letaknya yang strategis maka sebagian besar wilayah Kecamatan Ciputat Timur merupakan wilayah pemukiman serta sentra perdagangan dan jasa

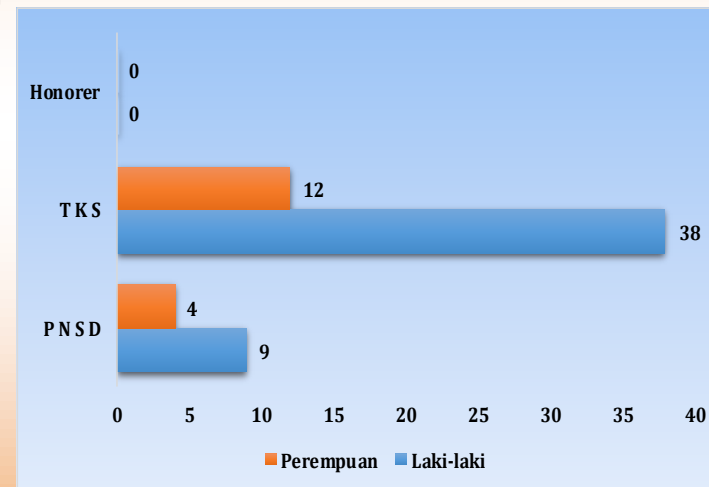
PEMERINTAHAN

Kecamatan Ciputat Timur terdiri dari 6 Kelurahan. 4 Kelurahan dijabat oleh lurah definitive yaitu PNS. Sedangkan 2 kelurahan masih dijabat pelaksana tugas lurah (Plt) dari pejabat kepala kelurahan.

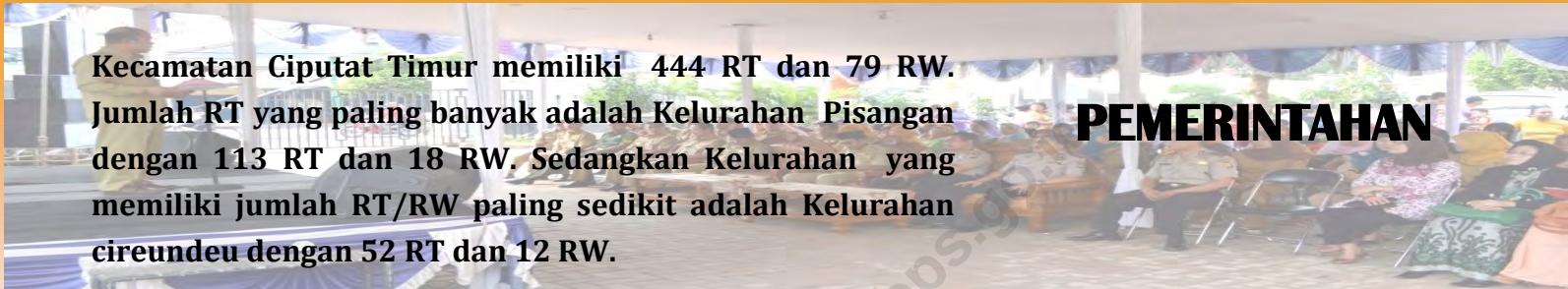
Kecamatan Ciputat Timur mempunyai 6 Kelurahan, yaitu Pisangan, Cireundeu, Cempaka Putih, Rempoa, Rengas, dan pondok Ranji. Kecamatan Ciputat Timur saat ini dipimpin oleh Mursinah, S.H, M.Si

Pemerintah Kecamatan Ciputat Timur pada tahun 2014 didukung oleh 63 pegawai baik yang berstatus PNS maupun non PNS. Apabila dilihat dari Status Pegawainya, maka ada 13 orang PNS yang terdiri dari 9 laki-laki dan 4 orang perempuan, serta 50 orang TKS yang terdiri dari 38 orang laki-laki dan 12 orang perempuan.

Jumlah Pegawai Kec. Ciputat Timur Berdasarkan Status Pegawai tahun 2014

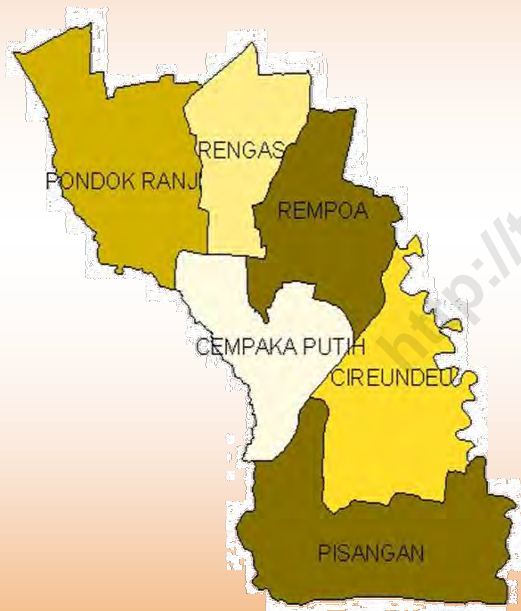


Sumber : Kecamatan Ciputat Timur Dalam Angka, 2015



Kecamatan Ciputat Timur memiliki 444 RT dan 79 RW. Jumlah RT yang paling banyak adalah Kelurahan Pisangan dengan 113 RT dan 18 RW. Sedangkan Kelurahan yang memiliki jumlah RT/RW paling sedikit adalah Kelurahan Cireundeu dengan 52 RT dan 12 RW.

PEMERINTAHAN



Statistik jumlah Anggota Keamanan

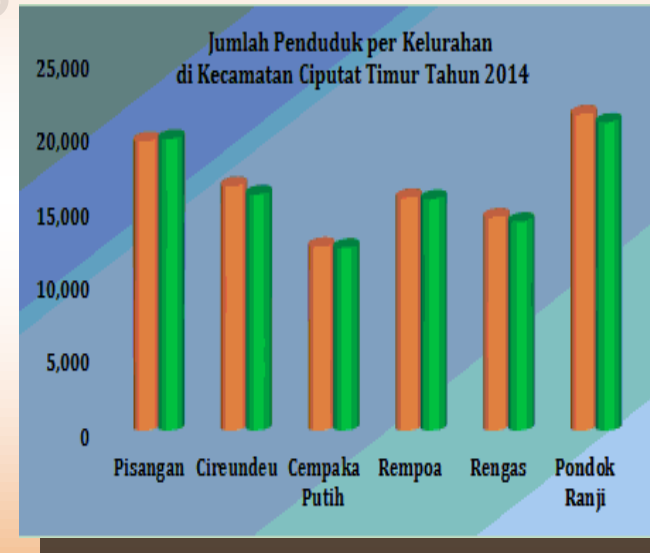
No	Anggota Keamanan	Jumlah
1	Pos Polisi	4
2	Linmas	452
3	Pos Kamling	148

Dari segi keamanan, Kecamatan Ciputat Timur memiliki 569 anggota Linmas, 1 Babinkamtibmas, 4 pos polisi, 1 polsek, dan pos kamling sebanyak 148 buah. Dengan adanya aparat serta sarana keamanan ini diharapkan dapat meningkatkan keamanan di Kecamatan Ciputat Timur demi kenyamanan masyarakat.

PENDUDUK

Jumlah penduduk Kecamatan Ciputat Timur adalah 197.960 jiwa. Jumlah penduduk laki-laki lebih banyak daripada jumlah penduduk perempuan. Hal ini dapat dilihat dari jenis rasio adalah 101,43.

Penduduk Kecamatan Ciputat Timur pada tahun 2014 tercatat sebanyak **197.960** jiwa, dengan rincian penduduk laki-laki **99.683** jiwa dan penduduk perempuan **98.277** jiwa. Sex rasio di Kecamatan Ciputat Timur adalah **101,43** artinya setiap **100** penduduk wanita terdapat **101** penduduk laki-laki. Tingkat kepadatan penduduk Kecamatan Ciputat Timur pada tahun 2014 mencapai **12.829** penduduk per km² atau untuk setiap satu kilometer persegi wilayah Kecamatan Ciputat Timur dihuni oleh sekitar **12.829** jiwa.

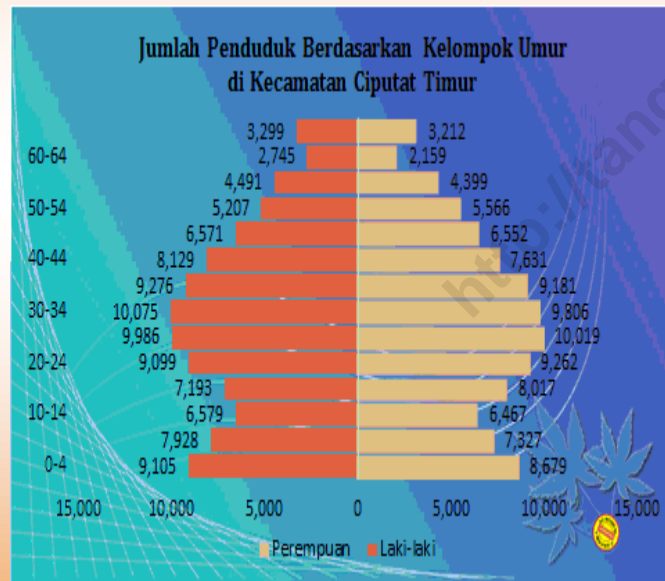


Sumber : Kecamatan Ciputat Timur Dalam Angka, 2015

Angka beban tanggungan di kecamatan Ciputat Timur sebesar 27.63 artinya dari setiap 100 jiwa penduduk usia produktif harus menanggung beban 27 jiwa penduduk

PENDUDUK

Piramida Penduduk Kecamatan Ciputat Timur Tahun 2014



Sumber : Kecamatan Ciputat Timur Dalam Angka, 2015

Jumlah penduduk usia produktif (15-64 tahun) di Kecamatan Ciputat Timur sebanyak **145.364**. Sementara itu jumlah penduduk tidak produktif (0-14 tahun dan >65 tahun) tercatat sebanyak **52.596**. Dari data tersebut diperoleh angka beban tanggungan sebesar **27.63** artinya dari setiap 100 jiwa penduduk usia produktif harus menanggung beban **27** jiwa penduduk usia tidak produktif.

Dapat dilihat pada diagram di samping, usia yang paling banyak jumlahnya adalah antara usia 25-29 tahun yaitu **20.005** jiwa sedangkan jumlah penduduk yang paling sedikit yaitu pada usia 60-64 tahun yaitu **4.904** jiwa.

Fasilitas Pendidikan Yang Paling Banyak di Kecamatan Ciputat Timur adalah Sekolah Dasar (SD). 43 % dari total fasilitas pendidikan yang ada di Kecamatan Ciputat Timur adalah Sekolah Dasar, sedangkan fasilitas Pendidikan yang paling sedikit adalah Sekolah Tinggi dan Akademi.

PENDIDIKAN

Fasilitas Pendidikan di Kecamatan Ciputat Timur

No	Jenjang Pendidikan	Jumlah
1	SD/MI (Swasta+Negeri)	47
2	SMP (Swasta+Negeri)	20
3	SMA/SMK/MA (Swasta+Negeri)	26
4	Universitas/Akademi	9
5	Pondok Pesantren	5

Pendidikan adalah salah satu sarana untuk meningkatkan kualitas sumber daya manusia. Sesuai dengan amanat undang-undang dasar 1945, Pemerintah Kecamatan Ciputat Timur secara berkesinambungan selalu berusaha untuk meningkatkan sarana prasarana dan mutu pendidikan di wilayah Kecamatan Ciputat Timur. Di Kecamatan Ciputat Timur terdapat SD terdiri dari 26 SD Negeri, 11 SD Swasta, 1 MI Negeri, dan 9 MI swasta. SMP/MTs terdiri dari 4 SMP Negeri, 11 SMP Swasta, dan 4 MTS. Sedangkan SMA/SMK/MA terdiri dari 2 SMA Negeri, 7 SMA swasta, 16 SMK Swasta, dan 1 MA. Pondok Pesantren juga memiliki 5 buah .

Sumber : Kecamatan Ciputat Timur Dalam Angka, 2015

KESEHATAN

Jumlah Fasilitas Kesehatan yang Paling Banyak adalah Posyandu. 52,79 % dari seluruh Fasilitas Kesehatan yang ada di Kecamatan Ciputat Timur adalah Posyandu.

Pembangunan di bidang kesehatan mencakup peningkatan penyediaan fasilitas pelayanan kesehatan dasar. Tujuan penyediaan fasilitas kesehatan adalah tersedianya fasilitas kesehatan yang mudah dan murah bagi semua lapisan masyarakat.

Berbagai rumah sakit baik umum maupun bersalin, puskesmas, puskesmas pembantu, dan tenaga medis lainnya berada di wilayah Kecamatan Ciputat Timur. Tercatat, jumlah rumah sakit, rumah sakit bersalin, puskesmas, puskesmas pembantu, dan posyandu pada tahun 2014 masing-masing sebanyak 1 buah, 4 buah, 4 buah, 3 buah, dan 142 buah. Beberapa diantaranya memiliki fasilitas dan teknologi yang canggih seperti RS UIN Syarif Hidayatullah.

Statistik Fasilitas Kesehatan di Kec. Ciputat Timur 2015

No	Fasilitas Kesehatan	Jumlah
1	Rumah Sakit	1
2	Rumah Sakit Bersalin	4
3	Poliklinik	20
4	Puskesmas	4
5	Poskeskel	3
6	Praktek Dokter	32
7	Praktek Bidan	29
8	Posyandu	142
9	Apotek	34
10	Toko Obat	25

Sumber : Kecamatan Ciputat Timur Dalam Angka, 2015

KEAGAMAAN

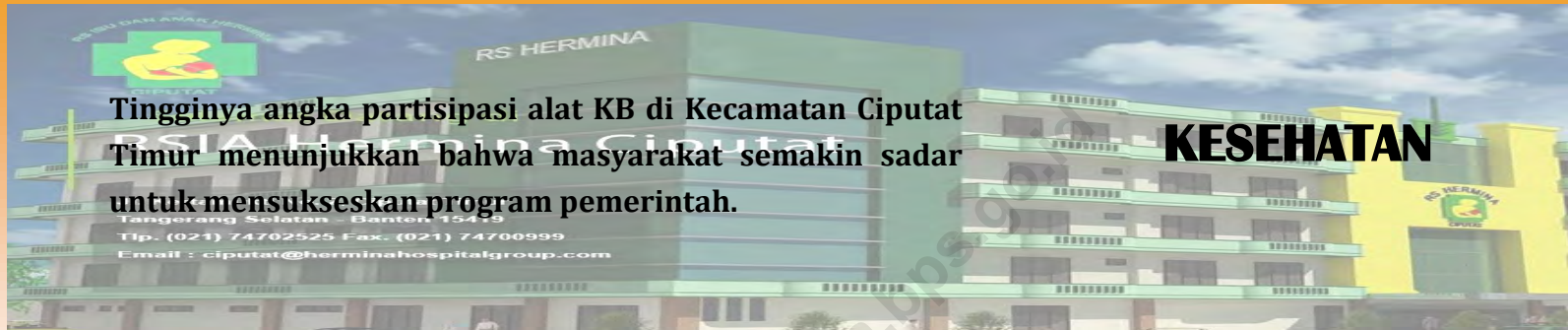
Jumlah fasilitas tempat ibadah di Kecamatan Ciputat Timur mencapai 254 buah. 61,02 % tempat ibadah yang ada di Kecamatan Ciputat Timur adalah Musholla, sedangkan sisanya 38,98 % adalah tempat ibadah lainnya seperti masjid, gereja dan Pura.

Di Kecamatan Ciputat Timur fasilitas tempat ibadah sudah cukup lengkap. Walaupun jumlahnya tidak terlalu banyak namun hampir semua agama dan kepercayaan yang dianut masyarakat disediakan tempat ibadah. Jumlah fasilitas tempat ibadah yang ada di Kecamatan Ciputat Timur mencapai 255 buah. Fasilitas yang paling banyak adalah Musholla yang berjumlah 155 buah atau 60,78 % dari seluruh jumlah tempat ibadah yang ada di Kecamatan Ciputat Timur. Hal ini disesuaikan dengan banyaknya penganut agama islam yang ada di Kecamatan Ciputat Timur. Untuk masjid sebanyak 92 buah (36,07 %), gereja baik Kristen ataupun khatolik sebanyak 6 buah (2,35 %) dan Pura sebanyak 2 buah (0,78 %). Dengan tersedianya tempat ibadah yang lengkap diharapkan masyarakat Kecamatan Ciputat Timur dapat beribadah dengan nyaman serta dapat saling bertoleransi antar umat beragama dan menjunjung tinggi rasa menghargai perbedaan agama da kepercayaan.

Jumlah Tempat Ibadah Kecamatan Ciputat Timur

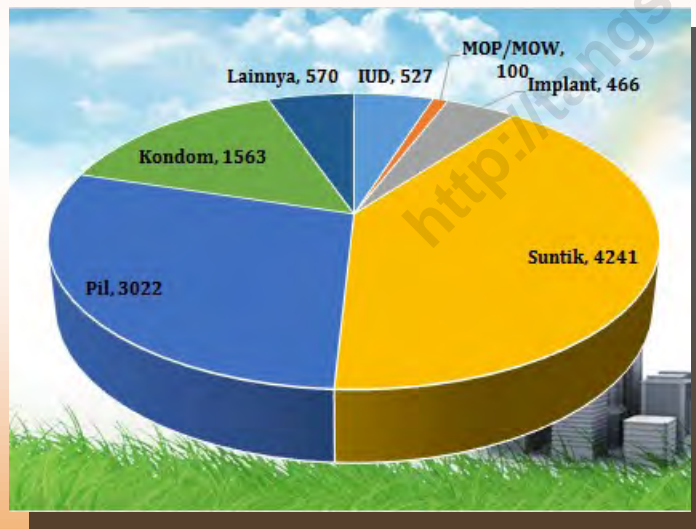
No	Tempat Ibadah	Jumlah
1	Masjid	92
2	Musholla	155
3	Gereja	6
4	Pura	2
5	Vihara	0
6	Klentheng	0

Sumber : Kecamatan Ciputat Timur Dalam Angka, 2015



Tingginya angka partisipasi alat KB di Kecamatan Ciputat Timur menunjukkan bahwa masyarakat semakin sadar untuk mensukseskan program pemerintah.

Banyaknya Peserta KB di Kecamatan Ciputat Timur Tahun 2014



Dengan adanya fasilitas kesehatan yang memadai, mudah, dan murah diharapkan dapat mengurangi tingkat kematian ibu melahirkan dan bayinya.

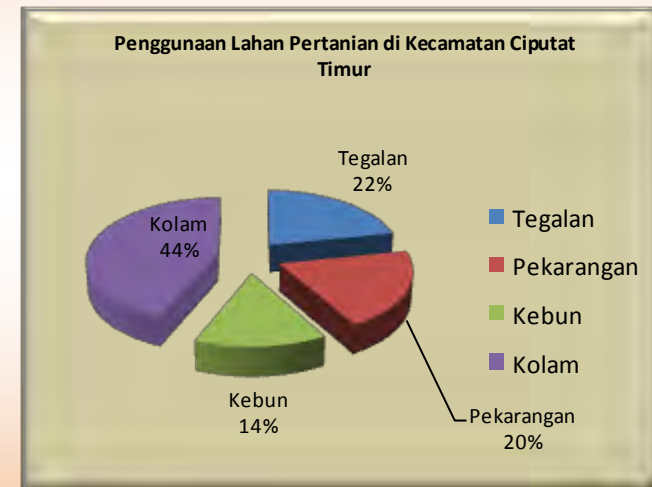
Banyaknya angka partisipasi KB di kecamatan Ciputat Timur cukup besar tercatat angka partisipasi alat KB contraception sebanyak 527 orang untuk IUD, 100 orang untuk MOP, dan 466 orang untuk Implant. Sedangkan angka partisipasi alat KB non contraception sebanyak 4.241 orang untuk suntik, 3.022 orang untuk pil, 1.563 orang untuk kondom, dan 570 orang untuk lainnya. Tingginya angka partisipasi alat KB ini menunjukkan bahwa masyarakat semakin sadar untuk mensukseskan program pemerintah.

Sumber : Kecamatan Ciputat Timur Dalam Angka, 2015

PERTANIAN & PETERNAKAN

Mayoritas luas lahan yang ada di Kecamatan Ciputat Timur adalah lahan Non Pertanian yang digunakan untuk pemukiman penduduk baik perumahan maupun perkampungan

Sebagian besar wilayah Kecamatan Ciputat Timur adalah daerah pemukiman padat penduduk. Walaupun bukan daerah potensi pertanian tapi masih ada sedikit lahan yang dimanfaatkan sebagai media untuk bercocok tanam oleh warga setempat. Sebagian besar dari lahan pertanian tersebut sudah menjadi milik pengembang yaitu Jaya Property dan pengembang kecil lainnya, namun masih dimanfaatkan oleh warga untuk menanam padi selama lahan tersebut belum dibangun oleh pengembang. Lahan yang khusus untuk pertanian hampir tidak ada, yang ada hanya lahan untuk tegalan, kebun. Penggunaan lahan yang terluas adalah lahan non pertanian yaitu untuk pemukiman penduduk baik yang tinggal di perumahan ataupun di perkampungan.



Sumber : Kecamatan Ciputat Timur Dalam Angka, 2014

Fasilitas perdagangan tumbuh menjamur di Kecamatan Ciputat Timur

PERDAGANGAN

Sektor perdagangan adalah sektor yang paling banyak terdapat di Kecamatan Ciputat Timur. Untuk fasilitas belanja selain pasar, juga terdapat di Kecamatan Ciputat Timur, diantaranya **Superindo, Giant, Lottemart, dan Aneka Buana**

Fasilitas pengisian bahan bakar (SPBU) di Kecamatan Ciputat Timur berjumlah 6 SPBU. Selain itu juga terdapat kelompok pertokoan/ruko yang mana setiap kelurahan sudah terdapat kompleks pertokoan/ruko, tetapi kelompok pertokoan yang terbanyak ada di kelurahan Cireundeu, Pisangan dan Cempaka Putih.

Jumlah fasilitas Perdagangan di Kecamatan Ciputat Timur

No	Fasilitas Perdagangan	Jumlah Lokasi
1	Pasar Modern	0
2	Pasar Tradisional	2
3	Agen LPG/GAS	6
4	Supermarket	7

Sumber : Kecamatan Ciputat Timur Dalam Angka, 2015

PARIWISATA

Fasilitas Hiburan hampir tidak ada di Kecamatan Ciputat Timur. Penduduk Ciputat Timur lebih banyak menghabiskan liburan di Jakarta Selatan yang secara geografis lebih dekat dan mempunyai fasilitas hiburan yang lebih banyak.

Konstruksi Situ Gintung dibuat oleh Belanda tahun 1933 memiliki luas mencapai 11 Hektar

Kelurahan	Lokasi Pariwisata di Kecamatan Ciputat Timur				
	Gedung Bioskop	Diskotik/ karaoke	Hotel/ Penginapan	Wisata Tirta	Taman Rekreasi
Pisangan	-	-	√	-	-
Cireundeu	-	-	√	√	-
Cempaka Putih	-	-	-	-	-
Rempoa	-	-	-	-	-
Rengas	-	-	-	-	-
Pondok Ranji	-	-	-	-	-
Jumlah	0	0	2	1	0

Tempat hiburan di kecamatan Ciputat Timur hampir tidak ada. Hanya ada satu wisata tirta yaitu wisata situ Gintung yang ada di kelurahan Cireundeu. Sedangkan hotel ada di kelurah Pisangan dan kelurahan Cireundeu.

Masyarakat Ciputat Timur pada umumnya lebih sering menghabiskan liburan ke Jakarta selatan yang secara geografis lebih dekat dan mempunyai banyak fasilitas seperti mall maupun wahana liburan lainnya.

Sumber : Kecamatan Ciputat Timur Dalam Angka, 2015

Di Kecamatan Ciputat Timur Terdapat 11 titik rawan kemacetan. Titik rawan kemacetan biasanya disebabkan oleh adanya pertigaan ataupun pertemuan arah kendaraan, pasar, dan adanya bundaran.

PERHUBUNGAN & KOMUNIKASI

Lokasi Titik Rawan Kemacetan di
Kec. Ciputat Timur

No	Titik Rawan Kemacetan	Lokasi
1	Putaran UIN, Pertigaan Legoso, Jl. Kertamukti	Pisangan
2	Pertigaan Kp.Gunung, Pertigaan Gintung, Pertigaan UMJ	Cireundeu
4	UIN	Cempaka Putih
5	Flamboyan	Rempeo
6	Giant, Komplek PU (portal)	Rengas
	Stasiun	Pondok Ranji

Sumber : Kecamatan Ciputat Timur Dalam Angka, 2015

Jalan merupakan prasarana pengangkutan darat yang penting untuk memperlancar kegiatan perekonomian. Jalan dapat meningkatkan kegiatan ekonomi di suatu tempat karena menolong orang untuk pergi atau mengirim barang lebih cepat ke suatu tujuan. Dengan adanya jalan, komoditi dapat mengalir ke pasar setempat dan hasil ekonomi dari suatu tempat dapat dijual kepada pasaran di luar wilayah itu .

Jalan raya yang ada di Kecamatan Ciputat Timur sebagian besar sudah dapat dilalui kendaraan roda 4, begitu pula dengan jalan menuju rumah-rumah penduduk atau fasilitas umum lainnya. Hal ini tentu sangat memudahkan masyarakat dalam melakukan segala aktifitas. Selain angkutan jalan raya, kereta api memegang peranan penting dalam sistem transportasi di Kecamatan Ciputat Timur. Di wilayah Kecamatan Ciputat Timur dilengkapi dengan 1 stasiun yaitu Stasiun Pondok Ranji dengan kondisi yang belum memadai dari segi kapasitas maupun tingkat pelayanan.

<http://tangselkota.bps.go.id>



LAMPIRAN

<http://tanyaselkota.bps.go.id>

<http://tangselkota.bps.go.id>

**Tabel 1. Kelurahan menurut Ketinggian di Kecamatan Ciputat Timur
2014**

No.	Kelurahan <i>Sub District</i>	Ketinggian Tempat/ <i>Altitude</i>		
		Meter dpl <i>above the sea level (m)</i>	Garis Lintang <i>latitude</i>	Garis Bujur <i>Longitude</i>
(1)	(2)	(3)	(4)	(5)
1	Pisangan	47	06°18'.10.80" S	106°45'.23.53" E
2	Cireundeu	28	06°17'.50.54" S	106°46'.00.68" E
3	Cempaka Putih	32	06°16'.47.82" S	106°45'.01.91" E
4	Remboa	30	06°16'.52.44" S	106°45'.26.66" E
5	Rengas	36	06°16'.08.83" S	106°45'.01.41" E
6	Pondok Ranji	44	06°17'.18.94" S	106°44'.45.61" E
Kec. Ciputat Timur				

Sumber : Kecamatan Ciputat Timur Dalam Angka, 2015

Tabel 2 Jumlah RT dan RW Menurut Kelurahan di Kecamatan Ciputat Timur Tahun 2014

No.	Kelurahan <i>Sub District</i>	Jumlah/Total		Nama <i>Name SLS</i>
		Rukun Tetangga (RT)	Rukun Warga (RW)	
(1)	(2)	(3)	(4)	(6)
1	Pisangan	113	18	RT
2	Cireundeu	52	12	RT
3	Cempaka Putih	55	11	RT
4	Rempoa	73	12	RT
5	Rengas	75	11	RT
6	Pondok Ranji	76	15	RT
Jumlah/Total		444	79	

Sumber : Kecamatan Ciputat Timur Dalam Angka, 2015

Tabel 3. Nama Kepala Kelurahan di Kecamatan Ciputat Timur Tahun 2014

No	Kelurahan Sub District	Nama Lurah	Alamat
(1)	(2)	(3)	(4)
1	Pisangan	Idrus Asenih K, SE	Jl. Tarumanegara No. 1
2	Cireundeu	Nadih, SE	Jl. Garuda No.1
3	Cempaka Putih	Drs. Zeprimal	Jl. Jambu No.47 RT 7/5
4	Rempoa	H. abdillah H.S	Jl. Anggur I No. 1
5	Rengas	Drs. H. Abdurrahman, M.Si	Jl. Cempaka Raya No. 1
6	Pondok Ranji	H. Mukroni	Jl. Wr Supratman No. 66A

Sumber : Kecamatan Ciputat Timur Dalam Angka, 2015

Tabel 4 Jumlah Aparat Kelurahan yang Bekerja di Kantor Kelurahan Kecamatan Ciputat Timur Tahun 2014

No.	Kelurahan <i>Sub District</i>	Status/ <i>Status</i>		Jumlah <i>Total</i>
		Tetap/PNS <i>Permanent</i>	Non PNS <i>Not Permanent</i>	
(1)	(2)	(3)	(4)	(5)
1	Pisangan	1	18	19
2	Cireundeu	3	23	26
3	Cempaka Putih	3	15	18
4	Rempoa	4	11	15
5	Rengas	2	14	16
6	Pondok Ranji	1	17	18
Jumlah/<i>Total</i>		14	98	112

Sumber : Kecamatan Ciputat Timur Dalam Angka, 2015

Tabel 5 Jumlah Penduduk dan Rasio Jenis Kelamin di Kecamatan Ciputat Timur Tahun 2014

No.	Kelurahan Special Village	Penduduk/Population			Rasio Jenis Kelamin Sex ratio
		Laki-laki Man	Perempuan Woman	Jumlah Total	
(1)	(2)	(3)	(4)	(5)	(6)
1	Pisangan	19 484	19 643	39 127	99,19
2	Cireundeu	16 454	15 899	32 353	103,49
3	Cempaka Putih	12 394	12 312	24 706	100,66
4	Rempoa	15 681	15 586	31 267	100,60
5	Rengas	14 365	14 076	28 441	102,05
6	Pondok Ranji	21 305	20 761	42 066	102,62
Kec. Ciputat Timur		99 683	98 277	197 960	101,43

Sumber : Kecamatan Ciputat Timur Dalam Angka 2015

Tabel 6. Kepadatan Penduduk di Kecamatan Ciputat Timur Tahun 2014

No.	Kelurahan Special Village	Luas Wilayah Region Area	Jumlah Penduduk	Rata-rata Penduduk per Km ² /Average Population per Km ²
(1)	(2)	(3)	(4)	(5)
1	Pisangan	3,91	39.127	10.007
2	Cireundeu	3,08	32.353	10.504
3	Cempaka Putih	2,27	24.706	10.884
4	Rempoa	2,46	31.267	12.710
5	Rengas	1,65	28.441	17.237
6	Pondok Ranji	2,06	42.066	20.420
Kec. Ciputat Timur		15,43	197.960	12.829

Sumber : Kecamatan Ciputat Timur Dalam Angka, 2015

Tabel 7. Banyaknya Peserta KB menurut Alat KB yang Digunakan di Kecamatan Ciputat Timur Tahun 2014

No.	Kelurahan	IUD	MOP/ MOW	Implant	Suntik	Pil	Kondom	Lainnya	Suntik
(1)	(2)	(3)	(4)	(5)	(7)	(8)	(9)	(10)	(11)
1	Pisangan	49	23	35	560	493	303	0	1.356
2	Cirendeudeu)*	-	-	-	-	-	-	-	-
3	Cempaka Putih	126	21	138	1.486	726	285	200	2.697
4	Rempea	279	50	237	1.732	1.577	799	370	4.478
5	Rengas	45	5	26	251	124	127	0	502
6	Pondok Ranji	28	1	30	212	102	49	0	363
Kec. Ciputat Timur		527	100	466	4241	3022	1563	570	9396

Sumber : Kecamatan Ciputat Timur Dalam Angka, 2015

Tabel 8. Banyaknya Fasilitas Peribadatan di Kecamatan Ciputat Timur 2014

No.	Kelurahan Special Village	Mesjid Mosque	Mushola Small Mosque	Gereja Church	Pura	Vihara Buddhist Monas- tery
(1)	(2)	(3)	(4)	(5)	(6)	(7)
1	Pisangan	16	30	0	0	0
2	Cirendeu	19	20	1	0	0
3	Cempaka Putih	14	25	1	0	0
4	Remboa	15	27	3	0	0
5	Rengas	10	25	0	1	0
6	Pondok Ranji	18	28	1	0	0
Kec. Ciputat Timur		92	155	6	1	0

Sumber : Kecamatan Ciputat Timur Dalam Angka Tahun

Tabel 9. Titik Rawan Kemacetan di Kecamatan Ciputat Timur Tahun 2014

No.	Kelurahan Sub District	Titik Kemacetan	Jumlah titik
(1)	(2)	(3)	(4)
1.	Pisangan	Putaran Uin, Pertigaan Legoso, Jl. Kertamukti	2
2.	Cireundeu	Pertigaan kp. Gunung, pertigaan gintung, Pertigaan UMJ	3
3.	Cempaka Putih	UIN	-
4.	Rempoa	Flamboyan	1
5.	Rengas	Giant, Komplek PU (portal)	-
6.	Pondok Ranji	Stasiun	-
Jumlah/Total			6

Sumber : Kecamatan Ciputat Timur Dalam Angka, 2015

Tabel 10 JUMLAH TANAMAN KEHUTANAN YANG DIUSAHAKAN MENURUT KELURAHAN DAN JENIS TANAMAN DI KECAMATAN CIPUTAT TIMUR , ST 2013

Kelurahan	Jenis Tanaman								
	Akasia	Bambu	Jati	Mahoni	Sengon	Jabon	Waru	Jati Putih	Suren
(1)	(2)	(3)	(4)	(5)	(6)	(7)	(8)	(9)	(10)
[001]PISANGAN	0	2,000	0	0	6,735	620	0	0	0
[002]CIREUNDEU	0	10	0	0	0	0	0	0	0
[003]CEMPAKA PUTIH	0	0	0	0	0	0	0	0	0
[004]REMPOA	80	0	150	0	0	0	0	0	0
[005]RENGAS	0	0	0	0	0	0	0	0	0
[006]PONDOK RANJI	600	137	4	0	0	0	0	0	0
[050]CIPUTAT TIMUR	680	2,147	154	0	6,735	620	0	0	0

Sumber : Kecamatan Ciputat Timur Dalam Angka, 2014

Tabel 11. JUMLAH RUMAH TANGGA USAHA BUDIDAYA IKAN MENURUT KELURAHAN DAN JENIS BUDIDAYA IKAN DI KECAMATAN CIPUTAT TIMUR, ST 2013

Kelurahan	Rumah Tangga Usaha Budidaya Ikan	Bukan Ikan hias					Ikan Hias
		Di Laut	Di Tambak/ Air Payau	Di Kolam / Air Tawar	Di Sawah	Di Perairan Umum	
(1)	(2)	(3)	(4)	(5)	(6)	(7)	(8)
[001] PISANGAN	1	0	0	1	0	0	0
[002] CIREUNDEU	28	0	0	15	0	13	1
[003] CEMPAKA PUTIH	3	0	0	3	0	0	0
[004] REMPOA	9	0	0	8	0	0	1
[005] RENGAS	9	0	0	8	0	0	1
[006] PONDOK RANJI	29	0	0	27	0	1	2
[050] CIPUTAT TIMUR	79	0	0	62	0	14	5

Sumber : Kecamatan Ciputat Timur Dalam Angka, 2014

Tabel 12 JUMLAH RUMAH TANGGA USAHA PETERNAKAN MENURUT KELURAHAN DAN JENIS TERNAK DI KECAMATAN CIPUTAT TIMUR , ST 2013

Kelurahan	Ruta Usaha Peternakan	Sapi Potong	Sapi Perah	Kerbau	Kuda	Kambing	Domba	Babi	Ayam Lokal	Ayam Ras Petelur	Ayam Ras Pedaging	Itik	Itik Manila	Lainnya
(1)	(2)	(3)	(4)	(5)	(6)	(7)	(8)	(9)	(10)	(11)	(12)	(13)	(14)	(15)
PISANGAN	26	0	0	0	0	8	1	0	20	0	0	0	4	1
CIREUNDEU	46	1	0	0	0	1	0	0	46	0	0	7	1	2
CEMPAKA PUTIH	12	0	0	0	0	3	0	0	9	0	0	3	0	4
REMPOA	36	0	0	0	0	3	0	0	32	1	1	7	1	3
RENGAS	37	0	0	0	0	10	0	0	26	0	0	11	14	4
PONDOK RANJI	77	2	0	0	0	19	0	0	60	0	2	7	17	3
CIPUTAT TIMUR	234	3	0	0	0	44	1	0	193	1	3	35	37	17

Sumber : Kecamatan Ciputat Timur Dalam Angka, 2014

<http://tangselkota.bps.go.id>

DATA

MENCERDASKAN BANGSA



BADAN PUSAT STATISTIK KOTA TANGERANG SELATAN

Jl. Raya Pahlawan Seribu-Puspitek Kel. Kademangan

Kota Tangerang Selatan, Banten, Indonesia Telp. 021-5591500