

Kecamatan **SUKODADI** DALAM ANGKA

2021



**BADAN PUSAT STATISTIK
KABUPATEN LAMONGAN**

**Kecamatan
SUKODADI
DALAM ANGKA**

2021



Kecamatan Sukodadi Dalam Angka 2021

ISSN : 2798-7825
No. Publikasi : 3524120.2130
Katalog : 1102001.3524.120

Ukuran Buku : 14,8 cm x 21 cm
Jumlah Halaman : xvi + 143 halaman

Naskah:

Badan Pusat Statistik Kabupaten Lamongan

Gambar Kover oleh:

Badan Pusat Statistik Kabupaten Lamongan

Ilustrasi Kover:

Teknologi Panen Padi

Diterbitkan oleh:

© BPS Kabupaten Lamongan

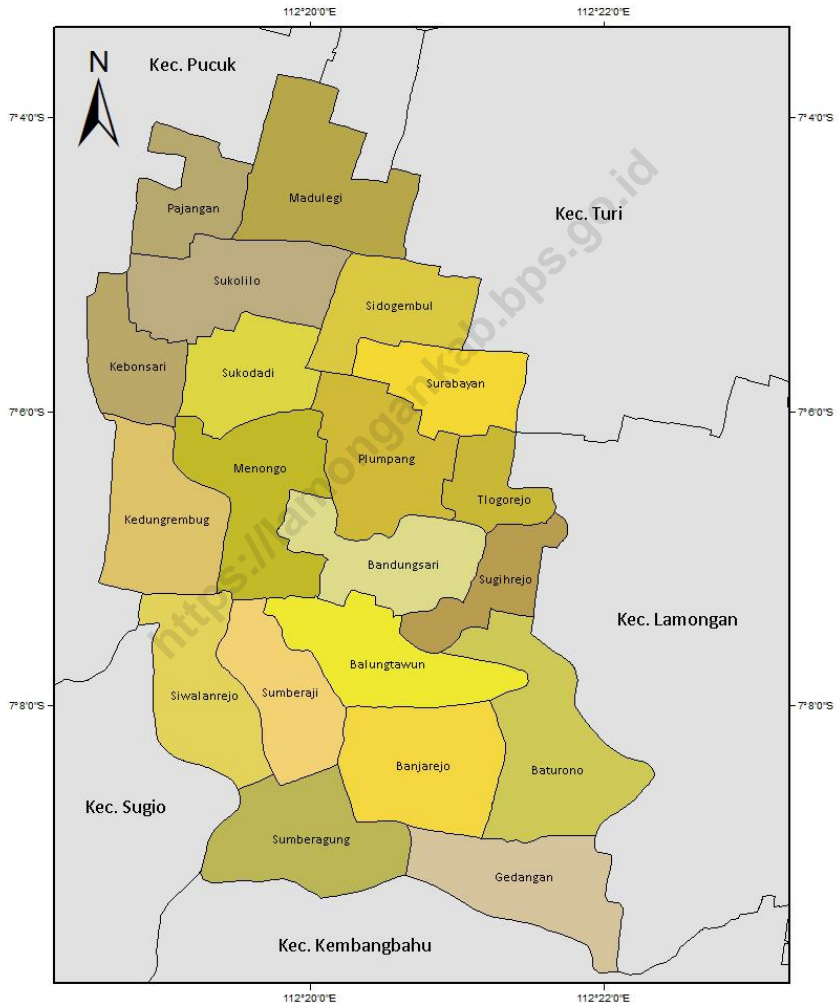
Dicetak oleh:

BPS Kabupaten Lamongan

Dilarang mengumumkan, mendistribusikan, mengomunikasikan, dan/atau menggandakan sebagian atau seluruh isi buku ini untuk tujuan komersial tanpa izin tertulis dari Badan Pusat Statistik

PETA WILAYAH KECAMATAN SUKODADI

Peta Kecamatan Sukodadi



KEPALA BPS KABUPATEN LAMONGAN





KATA SAMBUTAN

Kecamatan Sukodadi Dalam Angka 2021 merupakan publikasi tahunan yang diterbitkan oleh BPS Kabupaten Lamongan. Disadari bahwa publikasi ini belum sepenuhnya memenuhi harapan pihak pemakai data khususnya para perencana, namun diharapkan dapat membantu melengkapi penyusunan rencana pembangunan di Kabupaten Lamongan Khususnya Kecamatan Sukodadi.

Publikasi ini dapat terwujud berkat kerja sama dan bantuan dari berbagai pihak baik instansi pemerintah maupun swasta. Kepada semua pihak yang telah memberikan bantuan disampaikan penghargaan dan terima kasih yang sebesar-besarnya.

Walaupun publikasi ini telah disiapkan sebaik-baiknya, namun disadari masih ada kekurangan dan kesalahan yang terjadi. Untuk perbaikan publikasi ini, tanggapan dan saran yang bersifat konstruktif dari para pemakai sangat diharapkan.

Lamongan , Agustus 2021
Kepala Badan Pusat Statistik
Kabupaten Lamongan


Agus Puji Raharjo, S.Si, M.MA.

DAFTAR ISI	
Peta Kecamatan Sukodadi	iii
Sambutan Kepala BPS	iv
Kata Pengantar	v
Daftar Isi	vi

DAFTAR TABEL		
Tabel	Uraian	Hal.
(1)	(2)	(3)

DAFTAR TABEL		
1 LETAK DAN GEOGRAFIS		
1.1.1	Luas Wilayah Desa dan Persentase Terhadap Kecamatan Di Kecamatan Sukodadi, 2020	4
1.1.2	Tinggi Wilayah di Atas Permukaan Laut (DPL) di Kecamatan Sukodadi, 2020	5
1.1.3	Jarak dari Desa ke Ibukota Kecamatan dan Ibukota Kabupaten di Kecamatan Sukodadi, 2020	6
1.1.4	Jarak Antar Desa (Km) di Kecamatan Sukodadi, 2020	7
1.1.5	Koordinat Kantor Desa di Kecamatan Sukodadi, 2020	8
1.2.1	Jumlah Hari Hujan dan Curah Hujan di Kecamatan Sukodadi, 2020	9
1.2.2	Perkembangan Hari Hujan di Kecamatan Sukodadi, 2018-2020	10
1.2.3	Perkembangan Curah Hujan di Kecamatan Sukodadi, 2018-2020	11

2 PEMERINTAHAN		
2.1	Nama Camat Sukodadi di Kecamatan Sukodadi, 1989 - 2020	16
2.2	Nama Kepala Desa dan Sekretaris Desa di Kecamatan Sukodadi, 2020	17
2.3	Desa menurut Status Hukum di Kecamatan Sukodadi, 2020	18
2.4	Desa menurut Kategori LPM dan Tingkat Perkembangan di Kecamatan Sukodadi, 2020 ..	19
2.5	Jumlah Dusun dan Tempat Kantor Desa di Kecamatan Sukodadi, 2020	20
2.6	Jumlah Dusun, Rukun Warga dan Rukun Tetangga di Kecamatan Sukodadi, 2020	21
2.7	Jumlah Perangkat Desa Menurut Jenis Jabatan dan Pendidikan di Kecamatan Sukodadi, 2020 ..	22
2.8	Jumlah anggota BPD dan di Kecamatan Sukodadi, 2020	23
3 PENDUDUK DAN TENAGA KERJA		
3.1	Jumlah Penduduk menurut Jenis Kelamin di Kecamatan Sukodadi, 2020	27
3.2	Jumlah Penduduk Yang Lahir menurut Jenis Kelamin di Kecamatan Sukodadi, 2020	28
3.3	Jumlah Penduduk Yang Mati menurut Jenis Kelamin di Kecamatan Sukodadi, 2020	29
3.4	Jumlah Penduduk Yang Datang menurut Jenis Kelamin di Kecamatan Sukodadi, 2020	30
3.5	Jumlah Penduduk Yang Pindah menurut Jenis Kelamin di Kecamatan Sukodadi, 2020	31

3.6	Jumlah Penduduk, Rumah Tangga dan Kepadatan di Kecamatan Sukodadi, 2020	32
3.7	Penduduk menurut Kewarganegaraan di Kecamatan Sukodadi, 2020	33
3.8	Perkembangan Jumlah Penduduk di Kecamatan Sukodadi, 2018-2020	34
3.9	Penduduk yang Wajib Memiliki KTP menurut Jenis Kelamin di Kecamatan Sukodadi, 2020 ...	35
3.10	Banyaknya Desa menurut keberadaan penerangan jalan utama Desa di Kecamatan Sukodadi, 2020	36
3.10.1	Banyaknya Keluarga menurut Desa dan jenis penerangan di Kecamatan Sukodadi, 2020 ...	37
3.11	Banyaknya Desa menurut jenis Bahan Bakar untuk memasak Di Kecamatan Sukodadi, 2020...	38
3.12	Banyaknya Desa menurut sumber air minum sebagian besar keluarga di Kecamatan Sukodadi, 2020	39
3.13	Banyaknya Desa menurut penggunaan fasilitas tempat buang air besar di Kecamatan Sukodadi, 2020.....	40
4 SOSIAL		
4.1.1	Jumlah Fasilitas Pendidikan Negeri di Kecamatan Sukodadi, 2020	44
4.1.2	Jumlah Fasilitas Pendidikan Swasta di Kecamatan Sukodadi, 2020	45
4.1.3	Jumlah Sekolah, Murid dan Guru TK Negeri di Kecamatan Sukodadi, 2020	46
4.1.4	Jumlah Sekolah, Murid dan Guru TK Swasta di Kecamatan Sukodadi, 2020	48
4.1.5	Jumlah Sekolah, Murid dan Guru RA Negeri di Kecamatan Sukodadi, 2020	50

4.1.6	Jumlah Sekolah, Murid dan Guru RA swasta di Kecamatan Sukodadi, 2020	52
4.1.7	Jumlah Sekolah, Murid dan Guru SD Negeri di Kecamatan Sukodadi, 2020	54
4.1.8	Jumlah Sekolah, Murid dan Guru SD Swasta di Kecamatan Sukodadi, 2020	56
4.1.9	Jumlah Sekolah, Murid dan Guru MI Negeri di Kecamatan Sukodadi, 2020	58
4.1.10	Jumlah Sekolah, Murid dan Guru MI Swasta di Kecamatan Sukodadi, 2020	60
4.1.11	Jumlah Sekolah, Murid dan Guru SMP Negeri di Kecamatan Sukodadi, 2020	62
4.1.12	Jumlah Sekolah, Murid dan Guru SMP Swasta di Kecamatan Sukodadi, 2020	64
4.1.13	Jumlah Sekolah, Murid dan Guru MTs Negeri di Kecamatan Sukodadi, 2020	66
4.1.14	Jumlah Sekolah, Murid dan Guru MTs Swasta di Kecamatan Sukodadi, 2020	68
4.1.15	Jumlah Sekolah, Murid dan Guru SMA Negeri di Kecamatan Sukodadi, 2020	70
4.1.16	Jumlah Sekolah, Murid dan Guru SMA Swasta di Kecamatan Sukodadi, 2020	72
4.1.17	Jumlah Sekolah, Murid dan Guru MA Negeri di Kecamatan Sukodadi, 2020	74
4.1.18	Jumlah Sekolah, Murid dan Guru MA Swasta di Kecamatan Sukodadi, 2020	76
4.1.19	Jumlah Sekolah, Murid dan Guru SMK Negeri di Kecamatan Sukodadi, 2020	78
4.1.20	Jumlah Sekolah, Murid dan Guru SMK Swasta di Kecamatan Sukodadi, 2020	80
4.1.21	Jumlah Fasilitas Olahraga Menurut Desa dan Jenis Olahraga di Kecamatan Sukodadi, 2020.....	82

4.2.1	Jumlah Fasilitas Kesehatan Menurut Desa di Kecamatan Sukodadi, 2020	84
4.2.2	Jumlah Tenaga Kesehatan Menurut Desa di Kecamatan Sukodadi, 2020	86
4.2.3	Jumlah Pasangan Usia Subur (PUS) Dan Peserta KB di Kecamatan Sukodadi, 2020	87
4.2.4	Jumlah Peserta KB Aktif menurut Alat Kontrasepsi di Kecamatan Sukodadi, 2020	88
4.2.5	Banyaknya warga penderita Gizi buruk menurut Desa di Kecamatan Sukodadi, 2020.....	89
4.3.1	Penduduk Menurut Agama di Kecamatan Sukodadi, 2020.....	90
4.3.2	Jumlah Tempat Peribadatan di Kecamatan Sukodadi, 2020	91
4.3.3	Nikah, Talak, Cerai, dan Rujuk di Kecamatan Sukodadi, 2020	92
4.3.4	Jumlah Jamaah Haji Kecamatan di Sukodadi, 2020	93
5 PERTANIAN		
5.1.1	Luas Wilayah Menurut Jenis Penggunaan Lahan di Kecamatan Sukodadi (Ha), 2020	97
5.1.2	Luas Wilayah Menurut Jenis Penggunaan Lahan di Kecamatan Sukodadi (Ha), 2020	99
5.1.3	Luas Panen, Produksi dan Produktivitas Padi di Kecamatan Sukodadi, 2020	100
5.1.4	Luas Panen, Produksi dan Produktivitas Jagung di Kecamatan Sukodadi, 2020	101
5.1.5	Luas Panen, Produksi dan Produktivitas Kacang Tanah di Kecamatan Sukodadi, 2020	102

5.1.6	Luas Panen, Produksi dan Produktivitas Ubi Kayu di Kecamatan Sukodadi, 2020	103
5.1.7	Luas Panen, Produksi dan Produktivitas Kacang Hijau di Kecamatan Sukodadi, 2020	104
5.1.8	Luas Panen, Produksi dan Produktivitas Kedelai di Kecamatan Sukodadi, 2020	105
5.2.1	Jumlah Kelompok Tani di Kecamatan Sukodadi, 2020	106
5.3.1	Populasi Ternak Besar dan Kecil di Kecamatan Sukodadi, 2020	107
5.3.2	Populasi Ternak Unggas di Kecamatan Sukodadi, 2020	109
6 INDUSTRI		
6.1	Jumlah Industri menurut Jenis di Kecamatan Sukodadi, 2020	114
6.2	Jumlah Industri Kecil dan Kerajinan Rumah Tangga di Kecamatan Sukodadi, 2020	115
7 PERDAGANGAN DAN JASA		
7.1	Banyaknya Pasar di Kecamatan Sukodadi, 2020..	120
7.2	Banyaknya Usaha Perdagangan Menurut Jenisnya di Kecamatan Sukodadi, 2020.....	121
7.3	Jumlah Toko dan PKL di Kecamatan Sukodadi, 2020.....	122
7.4	Keberadaan Kantor Pos/Pos Pembantu/Rumah Pos dan Perusahaan/Agen Jasa Ekspedisi Swasta Menurut Desa/Kelurahan Kecamatan Sukodadi, 2020	123

8 TRANSPORTASI, KOMUNIKASI DAN PARIWISATA		
8.1.1	Jarak Desa/Kelurahan Ke Fasilitas Umum (Km) di Kecamatan Sukodadi, 2020.....	126
8.1.2	Jumlah Angkutan dan Penunjang Angkutan di Kecamatan Sukodadi, 2020.....	127
8.2.1	Jumlah Sarana dan Alat Komunikasi di Kecamatan Sukodadi, 2020.....	128
8.2.2	Jumlah Menara dan Operator Layanan Komunikasi Telepon Seluler Serta Kondisi Sinyal Telepon Seluler Menurut Desa/Kelurahan di Kecamatan Sukodadi, 2020	129
8.3	Jumlah Hotel dan Penginapan di Kecamatan Sukodadi, 2020.....	130
9 KEUANGAN DAN HARGA		
9.1	Jumlah Bank Menurut Jenis di Kecamatan Sukodadi, 2020.....	134
9.2	Jumlah Koperasi Menurut Jenis Koperasi di Kecamatan Sukodadi, 2020.....	135
9.3.1	Jumlah Usaha Persewaan, Agen Perjalanan dan Fotocopy di Kecamatan Sukodadi, 2020.....	137
9.3.2	Jumlah Usaha Jasa Perseorangan di Kecamatan Sukodadi, 2020.....	138

PENJELASAN UMUM/EXPLANATORY NOTES

Tanda-tanda, satuan-satuan, dan lain-lainnya yang digunakan dalam publikasi ini adalah sebagai berikut:

Symbols, measurement units, and acronyms which are used in this publication, are as follows:

1. TANDA-TANDA/SYMBOLS

Data tidak tersedia/ <i>Data not available</i>	:	...
Tidak ada atau nol / <i>Null or zero</i>	:	—
Data dapat diabaikan/ <i>Data negligible</i>	:	0
Tanda decimal/ <i>Decimal point</i>	:	,
Data tidak dapat ditampilkan/ <i>Not applicable</i>	:	NA
Angka perkiraan/ <i>Estimated figures</i>	:	e
Angka sementara/ <i>Preliminary figures</i>	:	x
Angka sangat sementara/ <i>Very preliminary figures</i>	:	xx
Angka diperbaiki/ <i>Revised figures</i>	:	r

2. SATUAN/UNITS

barel/ <i>barrel</i>	:	158,99 liter/ <i>litres</i> = 1/6,2898 m ³
hektar (ha)/ <i>hectare (ha)</i>	:	10 000 m ²
kilometer (km)/ <i>kilometres (km)</i>	:	1 000 meter/ <i>meters</i> (m)
knot/ <i>knot</i>	:	1,8523 km/jam (km/hour)
kuintal/ <i>quintal</i>	:	100 kg
KWh	:	1 000 Watt <i>hour</i>
MWh	:	1 000 KWh
liter (untuk beras)/ <i>litre (for rice)</i>	:	0,80 kg
ons/ <i>ounce</i>	:	28,31 gram/ <i>grams</i>
ton	:	1 000 kg

Satuan lain: buah, dus, butir, helai/lembar, kaleng, batang, pulsa, ton kilometer (ton-km), jam, menit, persen (%).

Other units: unit, pack, pieces, sheet, tin, pulse, ton-kilometres(ton-km), hour, minute, percent (%).

Perbedaan angka di belakang koma disebabkan oleh pembulatan angka.

The difference in decimal numbers is caused by rounding.

BAB 1 GEOGRAFI *dan* IKLIM

*Kecamatan Sukodadi
terletak pada $07^{\circ}04'36''$ LS
sampai $07^{\circ}08'17''$ LS dan
 $112^{\circ}18'48''$ BT sampai
 $112^{\circ}22'37''$ BT*



*Rata-rata Curah hujan tahun 2020
di Kecamatan Sukodadi adalah
sebesar 81 mm dengan jumlah hari
hujan sebanyak 7 hari*

ULASAN

Kecamatan Sukodadi merupakan dataran rendah dengan ketinggian rata-rata 10,90 meter di atas permukaan laut, terletak pada posisi 7°5'21" Lintang Selatan dan 112°19'33" Bujur Timur. Luas Kecamatan Sukodadi adalah 45,91 km².

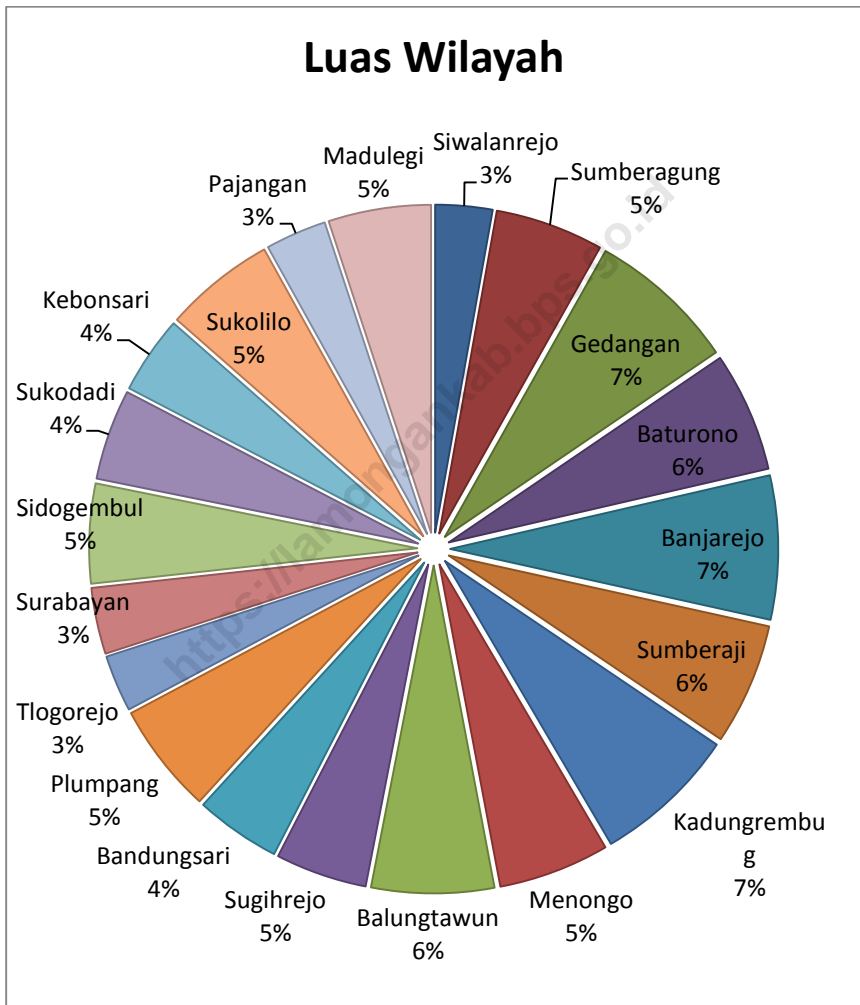
Wilayah administrasi Kecamatan Sukodadi terdiri dari 20 wilayah desa. Luas daratan masing-masing desa, yaitu: Siwalanrejo (1,29km²), Sumberagung (2,45km²), Gedangan (3,37km²), Baturono (2,71km²), Banjarejo (3,25km²), Sumberaji (2,75km²), Kadungrebug (3,26km²), Menongo (2,51km²), Balungtawun (2,77km²), Sugihrejo (2,07km²), Bandungsari (1,93km²), Plumpang (2,50km²), Tlogorejo (1,28km²), Surabayan (1,50km²), Sidogembul (2,25km²), Sukodadi (2,05km²), Kebonsari(1,76km²), Sukolilo (2,51km²), Pajangan (1,38km²), dan Madulegi (2,32km²).

Jarak antara Kantor desa ke Ibukota Kecamatan:

1. Sukodadi – Siwalanrejo : 6 km.
2. Sukodadi - Sumberagung : 7 km.
3. Sukodadi - Gedangan : 8 km.
4. Sukodadi - Baturono : 7 km.
5. Sukodadi - Banjarejo : 6 km.
6. Sukodadi - Sumberaji : 5 km.
7. Sukodadi - Kadungrebug : 4 km.
8. Sukodadi - Menongo : 3 km.
9. Sukodadi - Balungtawun : 5 km.
10. Sukodadi - Sugihrejo : 6 km.
11. Sukodadi - Bandungsari : 4 km.
12. Sukodadi - Plumpang : 3 km.
13. Sukodadi - Tlogorejo : 4 km.
14. Sukodadi - Surabayan : 3 km.
15. Sukodadi - Sidogembul : 2 km.
16. Sukodadi - Sukodadi : 1 km.
17. Sukodadi - Kebonsari : 1 km.
18. Sukodadi - Sukolilo : 1 km.
19. Sukodadi - Pajangan : 2 km.
20. Sukodadi - Madulegi : 5 km.

Wilayah Kecamatan Sukodadi bagian utara berbatasan dengan Kecamatan Modo, bagian timur berbatasan dengan Kecamatan Ngimbang, bagian selatan berbatasan dengan Kecamatan Sukodadi, dan bagian barat berbatasan dengan Kabupaten Bojonegoro.

Gambar 1 Luas Wilayah Menurut Desa di Kecamatan Sukodadi (km²), 2020



Tabel 1.1.1 Luas Wilayah Desa dan Persentase Terhadap Kecamatan Di Kecamatan Sukodadi, 2020

Desa/Kelurahan	Luas (Km2)	Persentase
(1)	(2)	(3)
1 Siwalanrejo	1,29	2,81
2 Sumberagung	2,45	5,34
3 Gedangan	3,37	7,34
4 Baturono	2,71	5,90
5 Banjarejo	3,25	7,08
6 Sumberaji	2,75	5,99
7 Kadungrembu	3,26	7,10
8 Menongo	2,51	5,47
9 Balungtawun	2,77	6,03
10 Sugihrejo	2,07	4,51
11 Bandungsari	1,93	4,20
12 Plumpang	2,50	5,45
13 Tlogorejo	1,28	2,79
14 Surabayan	1,50	3,27
15 Sidogembul	2,25	4,90
16 Sukodadi	2,05	4,47
17 Kebonsari	1,76	3,83
18 Sukolilo	2,51	5,47
19 Pajangan	1,38	3,01
20 Madulegi	2,32	5,05
Sukodadi	45,91	100,00

Sumber : Kantor Camat Sukodadi

Tabel 1.1.2 Tinggi Wilayah di Atas Permukaan Laut (DPL) di Kecamatan Sukodadi, 2020

Desa/Kelurahan	Tinggi (m)
(1)	(2)
1 Siwalanrejo	16,00
2 Sumberagung	20,00
3 Gedangan	11,00
4 Baturono	11,00
5 Banjarejo	14,00
6 Sumberaji	13,00
7 Kadungrembug	15,00
8 Menongo	13,00
9 Balungtawun	11,00
10 Sugihrejo	9,00
11 Bandungsari	11,00
12 Plumpang	8,00
13 Tlogorejo	9,00
14 Surabayan	8,00
15 Sidogembul	8,00
16 Sukodadi	9,00
17 Kebonsari	8,00
18 Sukolilo	9,00
19 Pajangan	9,00
20 Madulegi	6,00
Sukodadi	10,90

Sumber : Kantor Camat Sukodadi

Tabel 1.1.3 Jarak dari Desa ke Ibukota Kecamatan dan Ibukota Kabupaten di Kecamatan Sukodadi, 2020

Desa/Kelurahan	Jarak desa ke Ibu Kota Kecamatan (Km)	Jarak desa ke Ibu Kota Kabupaten (Km)
(1)	(2)	(3)
1 Siwalanrejo	6	10
2 Sumberagung	7	10
3 Gedangan	8	8
4 Baturono	7	6
5 Banjarejo	6	8
6 Sumberaji	5	9
7 Kadungrembug	4	12
8 Menongo	3	10
9 Balungtawun	4	9
10 Sugihrejo	7	7
11 Bandungsari	4	9
12 Plumpang	3	8
13 Tlogorejo	4	8
14 Surabayan	3	7
15 Sidogembul	2	9
16 Sukodadi	1	11
17 Kebonsari	1	12
18 Sukolilo	1	12
19 Pajangan	2	15
20 Madulegi	5	13

Sumber : Kantor Camat Sukodadi

Tabel 1.1.4 Jarak Antar Desa (Km) di Kecamatan Sukodadi, 2020

Desa/ Kelurahan	Siwalanrejo	Sumberagung	Gedangan	Baturono	Banjarrejo	Sumberaji	Kadungrembug	Menongo	Balungtawun	Sugihrejo	Bandungsari	Plumpang	Tlogorejo	Surabayan	Sidogembul	Sukodadi	Kebonsari	Sukolilo	Pajangan	Madulegi
1 Siwalanrejo	1	2	3	2	1	6	5	5	5	8	7	9	8	8	6	9	10	10	12	
2 Sumberagung	1	2	3	2	1	6	5	5	5	8	7	9	8	8	8	9	10	10	12	
3 Gedangan	2	2	1	2	3	6	5	4	5	6	7	8	9	9	9	10	11	11	13	
4 Baturono	3	3	1	1	2	7	6	5	6	6	7	8	8	8	8	9	10	10	11	
5 Banjarrejo	2	2	2	1	1	6	5	4	5	5	6	7	7	7	7	8	9	9	10	
6 Sumberaji	1	1	3	2	1	5	4	3	3	4	5	6	6	6	6	7	8	8	9	
7 Kadungrembug	6	6	6	7	6	5	2	3	4	1	2	3	4	4	4	5	6	6	7	
8 Menongo	5	5	5	6	5	4	2	1	2	1	2	3	4	4	4	4	5	6	6	
9 Balungtawun	5	5	4	5	4	3	3	1	1	2	3	4	5	5	5	6	7	7	8	
10 Sugihrejo	5	5	5	6	5	3	4	2	1	3	4	5	6	6	6	7	8	8	9	
11 Bandungsari	8	8	6	6	5	4	1	1	2	3	1	2	4	4	4	5	6	6	7	
12 Plumpang	7	7	7	7	6	5	2	2	3	4	1	1	1	1	3	4	5	5	6	
13 Tlogorejo	9	9	8	8	7	6	3	3	4	5	2	1	1	1	3	3	4	4	5	
14 Surabayan	8	8	9	8	7	6	4	4	5	6	4	1	1	1	2	3	4	4	5	
15 Sidogembul	8	8	9	8	7	6	4	4	5	6	4	1	1	1	2	2	3	3	4	
16 Sukodadi	6	8	9	8	7	6	4	4	5	6	4	3	3	2	2	1	2	2	3	
17 Kebonsari	9	9	10	9	8	7	5	4	6	7	5	4	3	3	2	1	2	1	3	
18 Sukolilo	10	10	11	10	9	8	6	5	7	8	6	5	4	4	3	2	2	1	2	
19 Pajangan	10	10	11	10	9	8	6	6	7	8	6	5	4	4	3	2	1	1	1	
20 Madulegi	12	12	13	11	10	9	7	6	8	9	7	6	5	5	4	3	3	2	1	

Sumber : Kantor Camat Sukodadi

Tabel 1.1.5 Koordinat Kantor Desa di Kecamatan Sukodadi, 2020

Desa/Kelurahan	BT	LS
(1)	(2)	(3)
1 Siwalanrejo	112'199,	07'0817
2 Sumberagung	112'1923	07'0940
3 Gedangan	112'2139	07'0900
4 Baturono	112'2024	07'0750
5 Banjarejo	112'2052	07'0870
6 Sumberaji	112'2007	07'0758
7 Kadungrebug	112'1913	07'0678
8 Menongo	112'1935	07'0657
9 Balungtawun	112'2024	07'0742
10 Sugihrejo	112'2237	07'0724
11 Bandungsari	112'2020	07'0656
12 Plumpang	112'2022	07'0624
13 Tlogorejo	112'2104	07'0659
14 Surabayan	112'2102	07'0555
15 Sidogembul	112'2016	07'0525
16 Sukodadi	112'1933	07'0521
17 Kebonsari	112'1848	07'0532
18 Sukolilo	112'1936	07'0506
19 Pajangan	112'1905	07'0436
20 Madulegi	112'2012	07'0440

Sumber : Kantor Camat Sukodadi

Tabel 1.2.1 Jumlah Hari Hujan dan Curah Hujan di Kecamatan Sukodadi, 2020

	Bulan	Hari Hujan	Curah Hujan (mm)
	(1)	(2)	(3)
1	Januari	16	266
2	Pebruari	18	244
3	Maret	12	269
4	April	6	53
5	Mei	4	22
6	Juni	3	20
7	Juli	1	21
8	Agustus	-	-
9	September	-	-
10	Oktober	1	12
11	Nopember	6	22
12	Desember	16	46
	Rata-Rata	7	81

Sumber : Stasiun Pengamat Hujan

Tabel 1.2.2 Perkembangan Hari Hujan di Kecamatan Sukodadi, 2018 - 2020

	Bulan	2018	2019	2020
	(1)	(2)	(3)	(4)
1	Januari	15	17	16
2	Pebruari	14	15	18
3	Maret	14	12	12
4	April	11	4	6
5	Mei	8	1	4
6	Juni	3	2	3
7	Juli	5	1	1
8	Agustus	1	0	0
9	September	-	0	0
10	Oktober	9	1	1
11	Nopember	11	6	6
12	Desember	14	18	16
	Rata-Rata	9	6	7

Sumber : Stasiun Pengamat Hujan

Tabel 1.2.3 Perkembangan Curah Hujan di Kecamatan Sukodadi, 2018 - 2020

	Bulan	2018	2019	2020
	(1)	(2)	(3)	
1	Januari	168	271	266
2	Pebruari	254	223	244
3	Maret	204	269	269
4	April	188	53	53
5	Mei	90	6	22
6	Juni	33	20	20
7	Juli	30	21	21
8	Agustus	2	0	0
9	September	0	0	0
10	Oktober	114	14	12
11	Nopember	215	18	22
12	Desember	197	40	46
	Rata-Rata	125	78	81

Sumber : Stasiun Pengamat Hujan

BAB 2 PEMERINTAHAN

[Type a quote from the document or the summary of an interesting point. You can position the text box anywhere in the document. Use the Drawing Tools tab to change the formatting of the pull quote text box.]



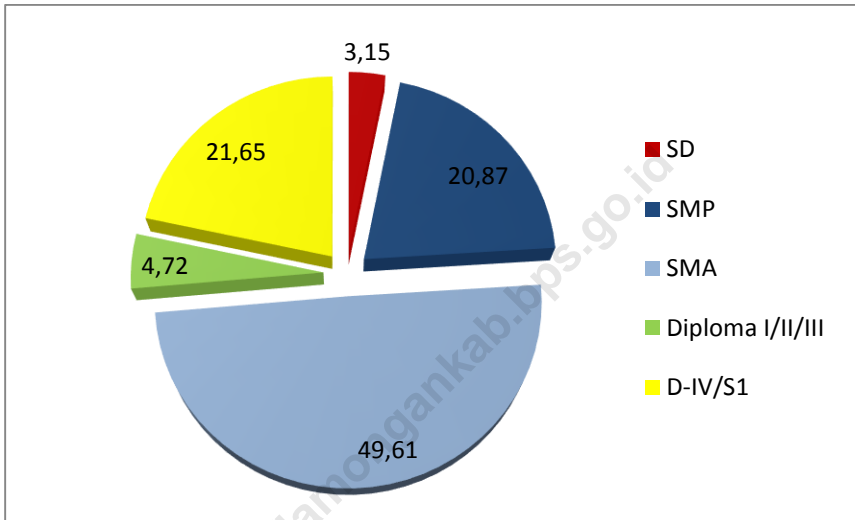
ULASAN

Pusat pemerintahan Kecamatan Sukodadi terletak di Desa Sukodadi 11 Km dari Ibukota Kabupaten Lamongan. Kecamatan Sukodadi terdiri dari 20 Desa, 77 Dusun, 101 Rukun Warga (RW) dan 339 Rukun Tetangga (RT).

Jumlah anggota Badan Permusyawaratan Desa (BPD) Kecamatan Sukodadi Sebanyak 144 orang. Jumlah anggota BPD terbanyak yaitu Desa Sukodadi dan Desa Sukolilo sejumlah 9 orang.

Tercatat jumlah perangkat desa di Kecamatan Sukodadi tahun 2020 sebanyak 249 orang. Jika dirinci menurut pendidikan yang ditamatkan ada 8 orang perangkat desa yang pendidikan tertingginya SD, 53 orang tamatan SMP, 126 orang tamatan SMA, serta tamatan diploma I/II/III dan diploma IV/S1 masing-masing sejumlah 12 dan 55 orang. Hal ini menunjukkan bahwa sebanyak 49,60% Perangkat desa di Kecamatan Sukodadi merupakan tamatan SMA.

Gambar 3 Presentase Jumlah Perangkat Desa Menurut Pendidikan di Kecamatan Sukodadi, 2020



PEMERINTAHAN

Tabel 2.1 Nama Camat Sukodadi di Kecamatan Sukodadi, Tahun 1991- 2020

Nama Camat	Periode Jabatan
(1)	(2)
1 Drs. Suwaji	1991 - 1993
2 Drs. Bb. Suwahyo	1993 - 1996
3 Drs. Subakir ,M.M.	1996 - 1999
4 Drs. Gatot Suroso	1999 - 2002
5 Drs. Poerbiyanto ,M.M.	2002 - 2005
6 Drs. Lestariyono ,M.Si.	2005 - 2009
7 Drs. Edhie Martana	2009 - 2010
8 Drs. Edwin Annedi, S.Sos.	2010 - 2011
9 Abdul Khowi, S.E., M.M.	2011-2014
10 Deddi Dian Ali, S.E, M.M	2014-2016
11 Drs. Fatkhur Rozi, MM	2016-2018
12 Slamet Arifin	2018-Sekarang

Sumber : Kantor Camat Sukodadi

Tabel 2.2 Kepala Desa/Lurah dan Sekretaris Desa/Kelurahan di Kecamatan Sukodadi 2020

Desa/Kelurahan	Nama Kades/Lurah	Nama Sekdes
(1)	(2)	(3)
1 Siwalanrejo	Sumber	-
2 Sumberagung	Drs. Saekan	Salam Tri Pujo W.
3 Gedangan	H. Sulkan	Giman
4 Baturono	Drs. Tarmuji	Anam, SE
5 Banjarejo	Sanaji	M. Tohir Wahyudi
6 Sumberaji	Suparno	Moh. Umar, S.E
7 Kadungrebug	Atrup	-
8 Menongo	Mulyono	Tumijan
9 Balungtawun	Safwan Hadi	Sri Ningsih Hidayati, SE
10 Sugihrejo	Hartatik, S.Pd	Suwarno
11 Bandungsari	Suyanto	-
12 Plumpang	Sutikno	Sutikno
13 Tlogorejo	Suratno	Aspan
14 Surabayan	Sunarto	Rendi Hardiyanto
15 Sidogembul	Drs. Bambang Suparno	M. Anshor, S.H
16 Sukodadi	Sutariono	Farid Riza Maulana. ST
17 Kebonsari	Suharto	-
18 Sukolilo	Moh. Lasmiran	-
19 Pajangan	Muhid Rais	Hengki Purnomo
20 Madulegi	Kartolo	Miss Mei

Sumber : Kantor Camat Sukodadi

Tabel 2.3 Desa/Kelurahan menurut Status Hukum di Kecamatan Sukodadi 2020

Desa/Kelurahan	Status Hukum	Status Desa/Kelurahan
(1)	(2)	(3)
1 Siwalanrejo	Difinitif	Desa
2 Sumberagung	Difinitif	Desa
3 Gedangan	Difinitif	Desa
4 Baturono	Difinitif	Desa
5 Banjarejo	Difinitif	Desa
6 Sumberaji	Difinitif	Desa
7 Kadungrengbug	Difinitif	Desa
8 Menongo	Difinitif	Desa
9 Balungkawun	Difinitif	Desa
10 Sugihrejo	Difinitif	Desa
11 Bandungsari	Difinitif	Desa
12 Plumpang	Difinitif	Desa
13 Tlogorejo	Difinitif	Desa
14 Surabayan	Difinitif	Desa
15 Sidogembul	Difinitif	Desa
16 Sukodadi	Difinitif	Kota
17 Kebonsari	Difinitif	Desa
18 Sukolilo	Difinitif	Desa
19 Pajangan	Difinitif	Desa
20 Madulegi	Difinitif	Desa

Sumber : Kantor Camat Sukodadi

Tabel 2.4 Desa menurut Kategori LPM dan Tingkat Perkembangannya di Kecamatan Sukodadi, 2020

Desa/Kelurahan	Kategori LPM	Tingkat Perkembangannya
(1)	(2)	(3)
1 Siwalanrejo	Kategori 3	Swasembada
2 Sumberagung	Kategori 3	Swasembada
3 Gedangan	Kategori 3	Swasembada
4 Baturono	Kategori 3	Swasembada
5 Banjarejo	Kategori 3	Swasembada
6 Sumberaji	Kategori 3	Swasembada
7 Kadungrebug	Kategori 3	Swasembada
8 Menongo	Kategori 3	Swasembada
9 Balungtawun	Kategori 3	Swasembada
10 Sugihrejo	Kategori 3	Swasembada
11 Bandungsari	Kategori 3	Swasembada
12 Plumpang	Kategori 3	Swasembada
13 Tlogorejo	Kategori 3	Swasembada
14 Surabayan	Kategori 3	Swasembada
15 Sidogembul	Kategori 3	Swasembada
16 Sukodadi	Kategori 3	Swasembada
17 Kebonsari	Kategori 3	Swasembada
18 Sukolilo	Kategori 3	Swasembada
19 Pajangan	Kategori 3	Swasembada
20 Madulegi	Kategori 3	Swasembada

Sumber : Kantor Camat Sukodadi

**Tabel 2.5 Jumlah Dusun dan Tempat Kantor
Desa/Kelurahan di Kecamatan Sukodadi, 2020**

Desa/Kelurahan	Jumlah Dusun	Tempat Kantor Desa/Kelurahan
(1)	(2)	(3)
1 Siwalanrejo	4	Siwalanrejo
2 Sumberagung	5	Bagel
3 Gedangan	5	Mergayu
4 Baturono	6	Baturono
5 Banjarejo	7	Banjaran
6 Sumberaji	5	Bulak
7 Kadungrebug	3	Kadung
8 Menongo	3	Menongo
9 Balungtawun	4	Sangeng
10 Sugihrejo	4	Tanon
11 Bandungsari	4	Donak
12 Plumpang	3	Jombok
13 Tlogorejo	3	Belok
14 Surabayan	2	Kedangean
15 Sidogembul	4	Pagak
16 Sukodadi	2	Sumlaran
17 Kebonsari	3	Keboh
18 Sukolilo	5	Sukolilo
19 Pajangan	1	Pajangan
20 Madulegi	4	Cuping
Jumlah	77	

Sumber : Kantor Camat Sukodadi

Tabel 2.6 Jumlah Dusun, Rukun Warga, dan Rukun Tetangga di Kecamatan Sukodadi, 2020

Desa/Kelurahan	Dusun	RW	RT
(1)	(2)	(3)	(4)
1 Siwalanrejo	4	4	8
2 Sumberagung	5	3	15
3 Gedangan	5	6	18
4 Baturono	6	10	21
5 Banjarejo	7	6	22
6 Sumberaji	5	5	18
7 Kadungrembug	3	6	20
8 Menongo	3	5	18
9 Balungtawun	4	4	19
10 Sugihrejo	4	4	11
11 Bandungsari	4	3	9
12 Plumpang	3	5	17
13 Tlogorejo	3	4	9
14 Surabayan	2	2	10
15 Sidogembul	4	6	16
16 Sukodadi	2	9	30
17 Kebonsari	3	5	17
18 Sukolilo	5	6	19
19 Pajangan	1	4	16
20 Madulegi	4	4	26
Jumlah	77	101	339

Sumber : Kantor Camat Sukodadi

Tabel 2.7 Jumlah Perangkat Desa menurut Jenis Jabatan dan Pendidikan di Kecamatan Sukodadi, 2020

Jenis Jabatan/ Perangkat Desa	Pendidikan Terakhir						Jumlah
	SD	SMP	SMA	D1/D2 /D3	D4/S1	S2	
(1)	(2)	(3)	(4)	(5)	(6)	(7)	(8)
1. Kepala Desa	-	-	12	-	8	-	20
2. Sekertaris Desa	-	-	10	-	5	-	15
3. Kaur Umum	-	8	9	-	3	-	20
4. Kaur Keuangan	-	3	10	2	5	-	20
5. Kasi Pemerintahan	-	4	12	-	4	-	20
6. Kasi Kesejahteraan Masyarakat	1	5	10	-	4	-	20
7. Kasi Pelayanan	1	6	9	-	4	-	20
8. Kaur Perencanaan	-	-	11	1	7	-	19
9. Kasi Ketentraman Ketertiban	-	-	-	-	-	-	0
10. Pembantu Umum	2	5	7	6	3	-	23
11. Kepala Dusun	4	22	36	3	12	-	77
Jumlah	8	53	126	12	55	0	254

Sumber : Kantor Camat Sukodadi

Tabel 2.8 Jumlah anggota BPD di Kecamatan Sukodadi, 2020

Desa/Kelurahan	BPD
(1)	(2)
1 Siwalanrejo	7
2 Sumberagung	7
3 Gedangan	7
4 Baturono	7
5 Banjarejo	7
6 Sumberaji	7
7 Kadungrebug	7
8 Menongo	7
9 Balungtawun	7
10 Sughrejo	7
11 Bandungsari	7
12 Plumpang	7
13 Tlogorejo	7
14 Surabayan	7
15 Sidogembul	7
16 Sukodadi	9
17 Kebonsari	7
18 Sukolilo	9
19 Pajangan	7
20 Madulegi	7
Jumlah	144

Sumber : Kantor Camat Sukodadi

BAB 3 PENDUDUK

Jumlah penduduk Kecamatan
Sukodadi tahun 2020 sebesar

56.796 jiwa



Penduduk Perempuan

28.484 Jiwa

Penduduk laki-laki

28.311 Jiwa

ULASAN

Pada Tahun 2020 data registrasi penduduk Kecamatan Sukodadi sejumlah 56.795 jiwa yang terdiri atas 28.311 jiwa penduduk laki-laki dan 28.484 jiwa penduduk perempuan. Besarnya angka rasio jenis kelamin tahun 2020 penduduk laki-laki terhadap penduduk perempuan sebesar 99,39%.

Kepadatan penduduk di Kecamatan Sukodadi tahun 2020 mencapai 1.237 jiwa/km². Kepadatan Penduduk di 20 Desa ini cukup beragam dengan kepadatan penduduk tertinggi terletak di Desa Sukodadi dengan kepadatan sebesar 2.668 jiwa/km² dan terendah di Desa Sugihrejo sebesar 855 jiwa/Km². Sedangkan rata-rata per Rumahtangga mempunyai 3 (Tiga) Anggota rumahtangga (ART).

Tabel 3.1 Jumlah Penduduk menurut Jenis Kelamin di Kecamatan Sukodadi, 2020

Kode Desa	Desa/Kelurahan	Laki-Laki	Perempuan	Laki-Laki + Perempuan	Rasio Jenis Kelamin
(1)	(2)	(3)	(4)	(5)	(6)
1	Siwalanrejo	625	608	1.233	102,80
2	Sumberagung	1.093	1.095	2.188	99,82
3	Gedangan	1.508	1.567	3.075	96,23
4	Baturono	1.544	1.659	3.203	93,07
5	Banjarejo	1.864	1.839	3.703	101,36
6	Sumberaji	1.322	1.293	2.615	102,24
7	Kadungrebug	1.400	1.389	2.789	100,79
8	Menongo	1.732	1.706	3.438	101,52
9	Balungtawun	1.521	1.482	3.003	102,63
10	Sugihrejo	869	901	1.770	96,45
11	Bandungsari	1.059	1.041	2.100	101,73
12	Plumpang	1.421	1.473	2.894	96,47
13	Tlogorejo	783	741	1.524	105,67
14	Surabayan	875	940	1.815	93,09
15	Sidogembul	1.506	1.575	3.081	95,62
16	Sukodadi	2.681	2.788	5.469	96,16
17	Kebonsari	1.521	1.452	2.973	104,75
18	Sukolilo	2.381	2.315	4.696	102,85
19	Pajangan	1.080	1.092	2.172	98,90
20	Madulegi	1.526	1.528	3.054	99,87
Sukodadi		28.311	28.484	56.795	99,39

Sumber : Kantor Camat Sukodadi

PENDUDUK

Tabel 3.2 Jumlah Penduduk yang Lahir menurut Jenis Kelamin di Kecamatan Sukodadi, 2020

Desa/Kelurahan	Lahir			Rata-Rata Kelahiran Per 1000 Penduduk
	L	P	L+P	
(1)	(2)	(3)	(4)	(5)
1 Siwalanrejo	12	15	27	22
2 Sumberagung	14	16	30	14
3 Gedangan	21	17	38	12
4 Baturono	29	26	55	17
5 Banjarejo	26	32	58	16
6 Sumberaji	19	17	36	14
7 Kadungrebug	13	16	29	10
8 Menongo	22	28	50	15
9 Balungkawun	21	15	36	12
10 Sugihrejo	13	17	30	17
11 Bandungsari	15	16	31	15
12 Plumpang	14	22	36	12
13 Tlogorejo	10	15	25	16
14 Surabayan	19	23	42	23
15 Sidogembul	13	18	31	10
16 Sukodadi	44	35	79	14
17 Kebonsari	22	23	45	15
18 Sukolilo	36	46	82	17
19 Pajangan	16	21	37	17
20 Madulegi	24	29	53	17
Sukodadi	403	447	850	15

Sumber : Kantor Camat Sukodadi

Tabel 3.3 Jumlah Penduduk yang Mati menurut Jenis Kelamin di Kecamatan Sukodadi, 2020

	Desa/Kelurahan	Mati			Rata-Rata Kematian Per 1000 Penduduk
		L	P	L+P	
	(1)	(2)	(3)	(4)	(5)
1	Siwalanrejo	6	4	10	8
2	Sumberagung	7	7	14	6
3	Gedangan	8	9	17	6
4	Baturono	8	7	15	5
5	Banjarejo	12	15	27	7
6	Sumberaji	9	5	14	5
7	Kadungrebug	7	6	13	5
8	Menongo	8	7	15	4
9	Balungtawun	8	6	14	5
10	Sugihrejo	9	7	16	9
11	Bandungsari	8	7	15	7
12	Plumpang	12	6	18	6
13	Tlogorejo	8	6	14	9
14	Surabayan	9	5	14	8
15	Sidogembul	8	9	17	6
16	Sukodadi	22	19	41	7
17	Kebonsari	11	7	18	6
18	Sukolilo	16	9	25	5
19	Pajangan	9	8	17	8
20	Madulegi	11	13	24	8
Sukodadi		196	162	358	6

Sumber : Kantor Camat Sukodadi

PENDUDUK

Tabel 3.4 Jumlah Penduduk yang Datang menurut Jenis Kelamin di Kecamatan Sukodadi, 2020

Desa/Kelurahan	Datang			Rata-Rata Kedatangan Per 1000 Penduduk
	L	P	L+P	
(1)	(2)	(3)	(4)	(5)
1 Siwalanrejo	4	11	15	12
2 Sumberagung	6	12	18	8
3 Gedangan	9	13	22	7
4 Baturono	13	14	27	8
5 Banjarejo	4	15	19	5
6 Sumberaji	7	16	23	9
7 Kadungrebug	9	17	26	9
8 Menongo	11	18	29	8
9 Balungtawun	10	19	29	10
10 Sugihrejo	8	20	28	16
11 Bandungsari	6	21	27	13
12 Plumpang	5	22	27	9
13 Tlogorejo	9	23	32	21
14 Surabayan	7	24	31	17
15 Sidogembul	8	25	33	11
16 Sukodadi	5	26	31	6
17 Kebonsari	4	27	31	10
18 Sukolilo	8	28	36	8
19 Pajangan	6	29	35	16
20 Madulegi	4	30	34	11
Sukodadi	143	410	553	10

Sumber : Kantor Camat Sukodadi

Tabel 3.5 Jumlah Penduduk yang Pindah menurut Jenis Kelamin di Kecamatan Sukodadi, 2020

Desa/Kelurahan	Pindah			Rata-Rata Kedatangan Per 1000 Penduduk
	L	P	L+P	
(1)	(2)	(3)	(4)	(5)
1 Siwalanrejo	56	55	111	90
2 Sumberagung	58	33	91	42
3 Gedangan	96	109	205	67
4 Baturono	87	32	119	37
5 Banjarejo	97	105	202	55
6 Sumberaji	107	101	208	80
7 Kadungrembug	107	37	144	52
8 Menongo	117	101	218	63
9 Balungtawun	115	119	234	78
10 Sugihrejo	90	80	170	96
11 Bandungsari	62	75	137	65
12 Plumpang	87	200	287	99
13 Tlogorejo	11	12	23	15
14 Surabayan	29	58	87	48
15 Sidogembul	81	41	122	40
16 Sukodadi	80	52	132	24
17 Kebonsari	72	132	204	69
18 Sukolilo	51	97	148	32
19 Pajangan	77	77	154	71
20 Madulegi	68	76	144	47
Sukodadi	1.548	1.592	3.140	55

Sumber : Kantor Camat Sukodadi

PENDUDUK

Tabel 3.6 Jumlah Penduduk, Rumah Tangga dan Kepadatan di Kecamatan Sukodadi, 2020

Desa/Kelurahan	Luas (Km ²)	Penduduk	KK	Kepa- datan	Rata-Rata Per Rumah tangga
(1)	(2)	(3)	(4)	(5)	(6)
1 Siwalanrejo	1,29	1.233	385	956	3
2 Sumberagung	2,45	2.188	691	893	3
3 Gedangan	3,37	3.075	898	912	3
4 Baturono	2,71	3.203	1.008	1.182	3
5 Banjarejo	3,25	3.703	1.176	1.139	3
6 Sumberaji	2,75	2.615	795	951	3
7 Kadungrebug	3,26	2.789	937	856	3
8 Menongo	2,51	3.438	1.124	1.370	3
9 Balungtawun	2,77	3.003	963	1.084	3
10 Sugihrejo	2,07	1.770	604	855	3
11 Bandungsari	1,93	2.100	669	1.088	3
12 Plumpang	2,50	2.894	1.003	1.158	3
13 Tlogorejo	1,28	1.524	503	1.191	3
14 Surabayan	1,50	1.815	588	1.210	3
15 Sidogembul	2,25	3.081	966	1.369	3
16 Sukodadi	2,05	5.469	1.954	2.668	3
17 Kebonsari	1,76	2.973	1.027	1.689	3
18 Sukolilo	2,51	4.696	1.452	1.871	3
19 Pajangan	1,38	2.172	722	1.574	3
20 Madulegi	2,32	3.054	1.066	1.316	3
Sukodadi	46	56.795	18.531	1.237	3

Sumber : Kantor Camat Sukodadi

Tabel 3.7 Penduduk menurut Kewarganegaraan di Kecamatan Sukodadi, 2020

Desa/Kelurahan	WNI		WNA		Jumlah	
	L	P	L	P	L	P
(1)	(2)	(3)	(4)	(5)	(6)	(7)
1 Siwalanrejo	625	608	0	0	625	608
2 Sumberagung	1.093	1.095	0	0	1.093	1.095
3 Gedangan	1.508	1.567	0	0	1.508	1.567
4 Baturono	1.544	1.659	0	0	1.544	1.659
5 Banjarejo	1.864	1.839	0	0	1.864	1.839
6 Sumberaji	1.322	1.293	0	0	1.322	1.293
7 Kadungrembug	1.400	1.389	0	0	1.400	1.389
8 Menongo	1.732	1.706	0	0	1.732	1.706
9 Balungtawun	1.521	1.482	0	0	1.521	1.482
10 Sugihrejo	869	901	0	0	869	901
11 Bandungsari	1.059	1.041	0	0	1.059	1.041
12 Plumpang	1.421	1.473	0	0	1.421	1.473
13 Tlogorejo	783	741	0	0	783	741
14 Surabayan	875	940	0	0	875	940
15 Sidogembul	1.506	1.575	0	0	1.506	1.575
16 Sukodadi	2.681	2.788	0	0	2.681	2.788
17 Kebonsari	1.521	1.452	0	0	1.521	1.452
18 Sukolilo	2.381	2.315	0	0	2.381	2.315
19 Pajangan	1.080	1.092	0	0	1.080	1.092
20 Madulegi	1.526	1.528	0	0	1.526	1.528
Jumlah	28.311	28.484	0	0	28.311	28.484

Sumber : Kantor Camat Sukodadi

Tabel 3.8 Perkembangan Jumlah Penduduk di Kecamatan Sukodadi, 2018 - 2020

	Desa/Kelurahan	2018	2019	2020
	(1)	(2)	(3)	(4)
1	Siwalanrejo	1.314	1.320	1.233
2	Sumberagung	2.390	2.403	2.188
3	Gedangan	3.243	3.247	3.075
4	Baturono	3.243	3.264	3.203
5	Banjarejo	4.052	4.064	3.703
6	Sumberaji	2.769	2.788	2.615
7	Kadungrebug	3.003	3.004	2.789
8	Menongo	3.698	3.702	3.438
9	Balungtawun	3.185	3.197	3.003
10	Sugihrejo	1.934	1.942	1.770
11	Bandungsari	2.239	2.249	2.100
12	Plumpang	3.202	3.204	2.894
13	Tlogorejo	1.510	1.524	1.524
14	Surabayan	1.856	1.861	1.815
15	Sidogembul	3.179	3.179	3.081
16	Sukodadi	5.790	5.801	5.469
17	Kebonsari	3.182	3.191	2.973
18	Sukolilo	4.968	4.971	4.696
19	Pajangan	2.292	2.297	2.172
20	Madulegi	3.371	3.373	3.054
	Jumlah	60.420	60.581	56.795

Sumber : Kantor Camat Sukodadi

Tabel 3.9 Penduduk yang Wajib Memiliki KTP menurut Jenis Kelamin di Kecamatan Sukodadi, 2020

Desa/Kelurahan	Jumlah Penduduk Wajib KTP		
	Laki-laki	Perempuan	Laki-laki + Perempuan
(1)	(2)	(3)	(4)
1 Siwalanrejo	478	489	967
2 Sumberagung	928	984	1.912
3 Gedangan	1.339	1.385	2.724
4 Baturono	1.333	1.406	2.739
5 Banjarejo	1.596	1.592	3.188
6 Sumberaji	1.042	1.136	2.178
7 Kadungrebug	1.130	1.151	2.281
8 Menongo	1.364	1.365	2.729
9 Balungtawun	1.204	1.293	2.497
10 Sugihrejo	764	813	1.577
11 Bandungsari	841	811	1.652
12 Plumpang	1.190	1.247	2.437
13 Tlogorejo	569	562	1.131
14 Surabayan	677	733	1.410
15 Sidogembul	1.212	1.248	2.460
16 Sukodadi	2.263	2.363	4.626
17 Kebonsari	1.243	1.287	2.530
18 Sukolilo	1.863	1.886	3.749
19 Pajangan	911	968	1.879
20 Madulegi	1.292	1.338	2.630
Jumlah	23.239	24.057	47.296

Sumber : Kantor Camat Sukodadi

Tabel 3.10 Banyaknya Desa/Kelurahan Menurut Keberadaan Penerangan Jalan Utama Desa/Kelurahan di Kecamatan Sukodadi, 2020

Penerangan Jalan Utama	2020
(1)	(2)

Sumber Penerangan Jalan Utama

Listrik Pemerintah	20
Listrik Non Pemerintah	-
Non Listrik	-

Catatan:

Sumber: BPS, Pendataan Potensi Desa (Podes) 2020

Tabel 3.10.1 Banyaknya Keluarga Menurut Desa/Kelurahan dan Jenis penerangan di Kecamatan Sukodadi, 2020

Desa/Kelurahan	Pegguna Listrik			Bukan Pegguna Listrik
	PLN	Non PLN	Jumlah	
(1)	(2)	(3)	(4)	(5)
1 Siwalanrejo	375	-	375	-
2 Sumberagung	606	-	606	-
3 Gedangan	803	-	803	-
4 Baturono	836	-	836	-
5 Banjarejo	1.072	-	1.072	-
6 Sumberaji	598	-	598	-
7 Kadungrembug	754	-	754	-
8 Menongo	937	-	937	-
9 Balungtawun	863	-	863	-
10 Sugihrejo	557	-	557	-
11 Bandungsari	577	-	577	-
12 Plumpang	722	-	722	-
13 Tlogorejo	420	-	420	-
14 Surabayan	391	-	391	-
15 Sidogembul	706	-	706	-
16 Sukodadi	1.352	-	1.352	-
17 Kebonsari	819	-	819	-
18 Sukolilo	1.272	-	1.272	-
19 Pajangan	536	-	536	-
20 Madulegi	945	-	945	-
Jumlah	15.141	-	15.141	-

Catatan:

Sumber: BPS, Pendataan Potensi Desa (Podes) 2020

Tabel 3.11 Banyaknya Desa/Kelurahan Menurut Jenis Bahan Bakar untuk Memasak yang Digunakan Oleh Sebagian Besar Keluarga di Kecamatan Sukodadi, 2020

Jenis Bahan Bakar	2020
(1)	(2)
Gas Kota	-
LPG 3 Kg	20
LPG lebih dari 3 Kg	-
Minyak Tanah	-
Kayu Bakar	-
Lainnya	-

Catatan: Termasuk LPG lebih dari 3 Kg

Sumber: BPS, Pendataan Potensi Desa (Podes)

Tabel 3.12 Banyaknya Desa/Kelurahan Menurut Sumber Air Minum Sebagian Besar Keluarga di Kecamatan Sukodadi, 2020

Sumber Air Minum	2020
(1)	(2)
Air Kemasan Bermerk	-
Air Isi Ulang	20
Ledeng Dengan Meteran	-
Ledeng Tanpa Meteran	-
Sumur Bor atau Pompa	-
Sumur	-
Mata Air	-
Sungai/Danau/Kolam/ Waduk/Situ/ Embung/Bendungan	-
Air Hujan	-
Lainnya	-

Catatan:

Sumber: BPS, Pendataan Potensi Desa (Podes) 2020

Tabel 3.13 Banyaknya Desa/Kelurahan Menurut Penggunaan Fasilitas Tempat Buang Air Besar Sebagian Besar Keluarga di Kecamatan Sukodadi, 2020

Fasilitas Tempat Buang Air Besar	2020
(1)	(2)
Jamban	20
Sendiri	20
Bersama	-
Umum	-
Bukan Jamban	-

Catatan:

Sumber: BPS, Pendataan Potensi Desa (Podes) 2020

BAB 4 SOSIAL



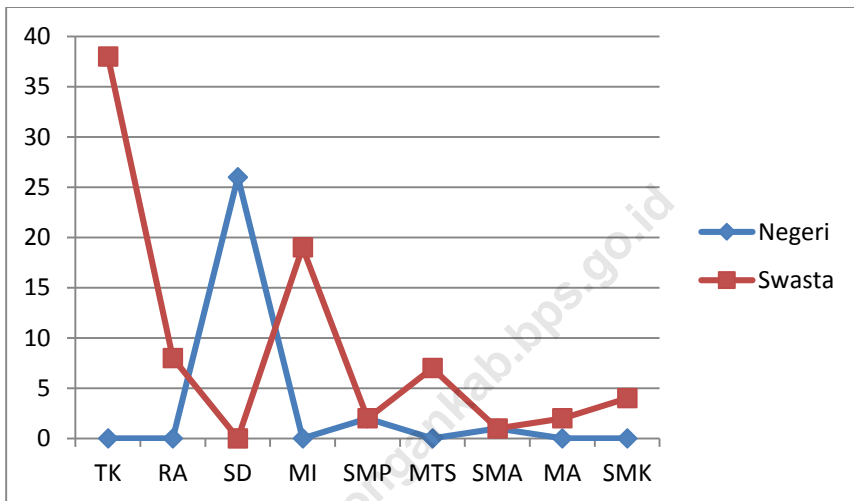
ULASAN

Sarana pendidikan yang terdapat di Kecamatan Sukodadi meliputi: lembaga pendidikan dasar, menengah dan Pondok pesantren. Data Kantor Kecamatan Sukodadi mencatat, jumlah sarana pendidikan di Kecamatan Sukodadi adalah sejumlah 38 TK, 8 RA, 26 SD, 19 MI, 4 SMP, 7 MTs, 2 SMA, 2 MA, 4 SMK dan 2 Pondok Pesantren.

Penyediaan fasilitas sarana kesehatan di Kecamatan Sukodadi Masih sangat terbatas. Data Kantor Kecamatan Sukodadi Tahun 2020 mencatat ada 2 Puskesmas, 4 Puskesmas Pembantu, 29 Tempat praktek bidan, 6 Tempat praktek dokter dan 7 Apotek. Sedangkan untuk tenaga medis/kesehatan, di kecamatan Sukodadi terdapat 6 dokter, 29 Bidan, 15 Mantri Kesehatan dan 9 dukun bayi terlatih.

Data jumlah pasangan usia subur (PUS) dan yang ikut program KB dari UPT. KB dan Kesos di Kecamatan Sukodadi tercatat sebanyak 10.275 Pasangan Usia Subur (PUS) dan 8.534 Peserta KB.

Gambar 4 Perbandingan Fasilitas Pendidikan Negeri dan Swasta di Kecamatan Sukodadi, 2020



Tabel 4.1.1 Jumlah Fasilitas Pendidikan Negeri di Kecamatan Sukodadi, 2020

Desa/Kelurahan	TK	RA	SD	MI	SMP	MTs	SMA	MA	SMK
(1)	(2)	(3)	(4)	(5)	(6)	(7)	(8)	(9)	(10)
1 Siwalanrejo	-	-	1	-	-	-	-	-	-
2 Sumberagung	-	-	1	-	-	-	-	-	-
3 Gedangan	-	-	1	-	-	-	-	-	-
4 Baturono	-	-	1	-	-	-	-	-	-
5 Banjarejo	-	-	2	-	-	-	-	-	-
6 Sumberaji	-	-	1	-	1	-	-	-	-
7 Kadungrembug	-	-	1	-	-	-	-	-	-
8 Menongo	-	-	1	-	-	-	-	-	-
9 Balungtawun	-	-	1	-	-	-	-	-	-
10 Sugihrejo	-	-	2	-	-	-	-	-	-
11 Bandungsari	-	-	1	-	-	-	-	-	-
12 Plumpang	-	-	1	-	-	-	-	-	-
13 Tlogorejo	-	-	1	-	-	-	-	-	-
14 Surabayan	-	-	1	-	-	-	-	-	-
15 Sidogembul	-	-	2	-	-	-	-	-	-
16 Sukodadi	-	-	2	-	-	-	1	-	-
17 Kebonsari	-	-	1	-	-	-	-	-	-
18 Sukolilo	-	-	2	-	1	-	-	-	-
19 Pajangan	-	-	1	-	-	-	-	-	-
20 Madulegi	-	-	2	-	-	-	-	-	-
Jumlah / Total	0	0	26	0	2	0	1	0	0

Sumber : Dinas Pendidikan Kabupaten Lamongan

Source : Education Services of Lamongan Regency

Tabel 4.1.2 Jumlah Fasilitas Pendidikan Swasta di Kecamatan Sukodadi, 2020

Desa/Kelurahan	TK	RA	SD	MI	SMP	MTs	SMA	MA	SMK
(1)	(2)	(3)	(4)	(5)	(6)	(7)	(8)	(9)	(10)
1 Siwalanrejo	-	-	-	-	-	1	-	-	-
2 Sumberagung	1	1	-	1	-	-	-	-	-
3 Gedangan	2	2	-	2	-	2	-	-	-
4 Baturono	3	1	-	-	-	-	-	-	-
5 Banjarejo	1	1	-	1	-	-	-	-	-
6 Sumberaji	3	-	-	-	-	-	-	-	-
7 Kadungrebug	1	-	-	1	-	-	-	-	-
8 Menongo	2	1	-	2	-	1	-	-	1
9 Balungtawun	2	-	-	1	-	-	-	-	-
10 Sugihrejo	2	-	-	-	-	-	-	-	-
11 Bandungsari	1	-	-	1	-	-	-	-	-
12 Plumpang	2	-	-	1	-	1	-	-	-
13 Tlogorejo	1	-	-	-	-	-	-	-	-
14 Surabayan	3	-	-	1	-	-	-	-	-
15 Sidogembul	3	-	-	1	-	-	-	-	-
16 Sukodadi	7	1	-	2	1	2	1	1	1
17 Kebonsari	2	-	-	1	1	-	-	1	2
18 Sukolilo	-	1	-	2	-	-	-	-	-
19 Pajangan	-	-	-	1	-	-	-	-	-
20 Madulegi	2	-	-	1	-	-	-	-	-
Jumlah	38	8	0	19	2	7	1	2	4

Sumber : Dinas Pendidikan Kabupaten Lamongan

Source : Education Services of Lamongan Regency

Tabel 4.1.3 Jumlah Sekolah, Murid, Guru dan Rasio Murid-Guru TK Negeri di Kecamatan Sukodadi, 2020

Desa/Kelurahan	Lembaga Sekolah	Gedung Sekolah	Ruang Kelas
(1)	(2)	(3)	(4)
1 Siwalanrejo	-	-	-
2 Sumberagung	-	-	-
3 Gedangan	-	-	-
4 Baturono	-	-	-
5 Banjarejo	-	-	-
6 Sumberaji	-	-	-
7 Kadungrembug	-	-	-
8 Menongo	-	-	-
9 Balungtawun	-	-	-
10 Sugihrejo	-	-	-
11 Bandungsari	-	-	-
12 Plumpang	-	-	-
13 Tlogorejo	-	-	-
14 Surabayan	-	-	-
15 Sidogembul	-	-	-
16 Sukodadi	-	-	-
17 Kebonsari	-	-	-
18 Sukolilo	-	-	-
19 Pajangan	-	-	-
20 Madulegi	-	-	-
Jumlah	0	0	0

Sumber : Dinas Pendidikan Kabupaten Lamongan

Source : Education Services of Lamongan Regency

Lanjutan Tabel 4.1.3

Desa/Kelurahan	Rombongan Belajar	Murid	Guru	Rasio Murid - Guru
(1)	(5)	(6)	(7)	(8)
1 Siwalanrejo	-	-	-	-
2 Sumberagung	-	-	-	-
3 Gedangan	-	-	-	-
4 Baturono	-	-	-	-
5 Banjarejo	-	-	-	-
6 Sumberaji	-	-	-	-
7 Kadungrembug	-	-	-	-
8 Menongo	-	-	-	-
9 Balungtawun	-	-	-	-
10 Sugihejo	-	-	-	-
11 Bandungsari	-	-	-	-
12 Plumpang	-	-	-	-
13 Tlogorejo	-	-	-	-
14 Surabayaan	-	-	-	-
15 Sidogembul	-	-	-	-
16 Sukodadi	-	-	-	-
17 Kebonsari	-	-	-	-
18 Sukolilo	-	-	-	-
19 Pajangan	-	-	-	-
20 Madulegi	-	-	-	-
Jumlah	0	0	0	0

Sumber : Dinas Pendidikan Kabupaten Lamongan

Source : Education Services of Lamongan Regency

Tabel 4.1.4 Jumlah Sekolah, Murid, Guru dan Rasio Murid-Guru TK Swasta di Kecamatan Sukodadi, 2020

Desa/Kelurahan	Lembaga Sekolah	Gedung Sekolah	Ruang Kelas
(1)	(2)	(3)	(4)
1 Siwalanrejo	-	-	-
2 Sumberagung	1	1	2
3 Gedangan	2	2	4
4 Baturono	3	3	6
5 Banjarejo	1	1	2
6 Sumberaji	3	3	6
7 Kadungrembug	1	2	2
8 Menongo	2	2	4
9 Balungtawun	1	1	2
10 Sugihrejo	2	2	4
11 Bandungsari	1	1	2
12 Plumpang	2	2	4
13 Tlogorejo	1	1	2
14 Surabayan	3	4	6
15 Sidogembul	3	4	6
16 Sukodadi	7	10	14
17 Kebonsari	2	2	4
18 Sukolilo	-	-	-
19 Pajangan	-	-	-
20 Madulegi	2	2	4
Jumlah	37	43	74

Sumber : Dinas Pendidikan Kabupaten Lamongan

Source : Education Services of Lamongan Regency

Lanjutan Tabel 4.1.4

Desa/Kelurahan	Rombongan Belajar	Murid	Guru	Rasio Murid - Guru
(1)	(5)	(6)	(7)	(8)
1 Siwalanrejo	-	-	-	-
2 Sumberagung	2	27	4	7
3 Gedangan	4	51	5	10
4 Baturono	6	78	6	13
5 Banjarejo	2	56	3	19
6 Sumberaji	6	52	7	7
7 Kadungrembug	2	38	2	19
8 Menongo	4	48	5	10
9 Balungtawun	2	22	3	7
10 Sugihejo	4	42	6	7
11 Bandungsari	2	31	2	16
12 Plumpang	4	48	5	10
13 Tlogorejo	2	28	3	9
14 Surabayaan	6	58	7	8
15 Sidogembul	6	55	9	6
16 Sukodadi	14	196	16	12
17 Kebonsari	4	58	8	7
18 Sukolilo	-	-	-	-
19 Pajangan	-	-	-	-
20 Madulegi	4	78	4	20
Jumlah	74	966	95	10

Sumber : Dinas Pendidikan Kabupaten Lamongan

Source : Education Services of Lamongan Regency

Tabel 4.1.5 Jumlah Sekolah, Murid, Guru dan Rasio Murid-Guru RA Negeri di Kecamatan Sukodadi, 2020

Desa/Kelurahan	Lembaga Sekolah	Gedung Sekolah	Ruang Kelas
(1)	(2)	(3)	(4)
1 Siwalanrejo	-		
2 Sumberagung	-		
3 Gedangan	-		
4 Baturono	-		
5 Banjarejo	-		
6 Sumberaji	-		
7 Kadungrembug	-		
8 Menongo	-		
9 Balungtawun	-		
10 Sugihrejo	-		
11 Bandungsari	-		
12 Plumpang	-		
13 Tlogorejo	-		
14 Surabayan	-		
15 Sidogembul	-		
16 Sukodadi	-		
17 Kebonsari	-		
18 Sukolilo	-		
19 Pajangan	-		
20 Madulegi	-		
Jumlah	0	0	0

Sumber : Dinas Pendidikan Kabupaten Lamongan

Source : Education Services of Lamongan Regency

Lanjutan Tabel 4.1.5

Desa/Kelurahan	Rombongan Belajar	Murid	Guru	Rasio Murid - Guru
(1)	(5)	(6)	(7)	(8)
1 Siwalanrejo	-			
2 Sumberagung	-			
3 Gedangan	-			
4 Baturono	-			
5 Banjarejo	-			
6 Sumberaji	-			
7 Kadungrebug	-			
8 Menongo	-			
9 Balungkawun	-			
10 Sugihrejo	-			
11 Bandungsari	-			
12 Plumpang	-			
13 Tlogorejo	-			
14 Surabayan	-			
15 Sidogembul	-			
16 Sukodadi	-			
17 Kebonsari	-			
18 Sukolilo	-			
19 Pajangan	-			
20 Madulegi	-			
Jumlah	-	-	-	-

Sumber : Dinas Pendidikan Kabupaten Lamongan

Source : Education Services of Lamongan Regency

Tabel 4.1.6 Jumlah Sekolah, Murid, Guru dan Rasio Murid-Guru RA Swasta di Kecamatan Sukodadi, 2020

Desa/Kelurahan	Lembaga Sekolah	Gedung Sekolah	Ruang Kelas
(1)	(2)	(3)	(4)
1 Siwalanrejo	-	-	-
2 Sumberagung	1	1	2
3 Gedangan	1	1	2
4 Baturono	1	1	2
5 Banjarejo	1	1	2
6 Sumberaji	-	-	-
7 Kadungrembug	-	-	-
8 Menongo	1	1	2
9 Balungtawun	1	1	2
10 Sugihrejo	-	-	-
11 Bandungsari	-	-	-
12 Plumpang	-	-	-
13 Tlogorejo	-	-	-
14 Surabayan	-	-	-
15 Sidogembul	-	-	-
16 Sukodadi	1	1	4
17 Kebonsari	-	-	-
18 Sukolilo	1	1	2
19 Pajangan	-	-	-
20 Madulegi	-	-	-
Jumlah	8	8	18

Sumber : Dinas Pendidikan Kabupaten Lamongan

Source : Education Services of Lamongan Regency

Lanjutan Tabel 4.1.6

Desa/Kelurahan	Rombongan Belajar	Murid	Guru	Rasio Murid - Guru
(1)	(5)	(6)	(7)	(8)
1 Siwalanrejo	-	-	-	-
2 Sumberagung	2	14	4	4
3 Gedangan	2	33	3	11
4 Baturono	2	18	5	4
5 Banjarejo	2	33	3	11
6 Sumberaji	-	-	-	-
7 Kadungrebug	-	-	-	-
8 Menongo	2	21	2	11
9 Balungtawun	2	17	4	4
10 Sugihejo	-	-	-	-
11 Bandungsari	-	-	-	-
12 Plumpang	-	-	-	-
13 Tlogorejo	-	-	-	-
14 Surabayan	-	-	-	-
15 Sidogembul	-	-	-	-
16 Sukodadi	4	66	5	13
17 Kebonsari	-	-	-	-
18 Sukolilo	2	24	3	8
19 Pajangan	-	-	-	-
20 Madulegi	-	-	-	-
Jumlah	18	226	29	8

Sumber : Dinas Pendidikan Kabupaten Lamongan

Source : Education Services of Lamongan Regency

Tabel 4.1.7 Jumlah Sekolah, Murid, Guru dan Rasio Murid-Guru SD Negeri di Kecamatan Sukodadi, 2020

Desa/Kelurahan	Lembaga Sekolah	Gedung Sekolah	Ruang Kelas
(1)	(2)	(3)	(4)
1 Siwalanrejo	1	2	6
2 Sumberagung	1	2	6
3 Gedangan	1	3	6
4 Baturono	1	4	11
5 Banjarejo	1	4	12
6 Sumberaji	1	2	12
7 Kadungrembug	1	2	6
8 Menongo	1	3	8
9 Balungtawun	1	2	6
10 Sugihrejo	2	4	11
11 Bandungsari	1	4	6
12 Plumpang	1	3	7
13 Tlogorejo	1	2	6
14 Surabayan	1	1	6
15 Sidogembul	1	2	6
16 Sukodadi	2	6	12
17 Kebonsari	1	2	6
18 Sukolilo	2	5	12
19 Pajangan	1	2	6
20 Madulegi	2	4	13
Jumlah	24	59	164

Sumber : Dinas Pendidikan Kabupaten Lamongan

Source : Education Services of Lamongan Regency

Lanjutan Tabel 4.1.7

Desa/Kelurahan	Rombongan Belajar	Murid	Guru	Rasio Murid - Guru
(1)	(5)	(6)	(7)	(8)
1 Siwalanrejo	6	79	8	10
2 Sumberagung	6	82	11	7
3 Gedangan	6	75	11	7
4 Baturono	8	177	13	14
5 Banjarejo	6	132	11	12
6 Sumberaji	7	136	12	11
7 Kadungrembug	6	93	11	8
8 Menongo	6	137	9	15
9 Balungtawun	6	168	11	15
10 Sugihrejo	12	114	19	6
11 Bandungsari	6	84	11	8
12 Plumpang	6	117	13	9
13 Tlogorejo	6	96	8	12
14 Surabayan	6	74	10	7
15 Sidogembul	6	84	9	9
16 Sukodadi	12	299	21	14
17 Kebonsari	6	129	11	12
18 Sukolilo	12	152	21	7
19 Pajangan	6	83	13	6
20 Madulegi	12	182	21	9
Jumlah	147	2493	254	10

Sumber : Dinas Pendidikan Kabupaten Lamongan

Source : Education Services of Lamongan Regency

Tabel 4.1.8 Jumlah Sekolah, Murid, Guru dan Rasio Murid-Guru SD Swasta di Kecamatan Sukodadi, 2020

Desa/Kelurahan	Lembaga Sekolah	Gedung Sekolah	Ruang Kelas
(1)	(2)	(3)	(4)
1 Siwalanrejo	-		
2 Sumberagung	-		
3 Gedangan	-		
4 Baturono	-		
5 Banjarejo	-		
6 Sumberaji	-		
7 Kadungrembug	-		
8 Menongo	-		
9 Balungkawun	-		
10 Sugihrejo	-		
11 Bandungsari	-		
12 Plumpang	-		
13 Tlogorejo	-		
14 Surabayan	-		
15 Sidogembul	-		
16 Sukodadi	-		
17 Kebonsari	-		
18 Sukolilo	-		
19 Pajangan	-		
20 Madulegi	-		
Jumlah	0	0	0

Sumber : Dinas Pendidikan Kabupaten Lamongan

Source : Education Services of Lamongan Regency

Lanjutan Tabel 4.1.8

Desa/Kelurahan	Rombongan Belajar	Murid	Guru	Rasio Murid - Guru
(1)	(5)	(6)	(7)	(8)
1 Siwanrejo	-			
2 Sumberagung	-			
3 Gedangan	-			
4 Baturono	-			
5 Banjarejo	-			
6 Sumberaji	-			
7 Kadungrembug	-			
8 Menongo	-			
9 Balungtawun	-			
10 Sugihrejo	-			
11 Bandungsari	-			
12 Plumpang	-			
13 Tlogorejo	-			
14 Surabayan	-			
15 Sidogembul	-			
16 Sukodadi	-			
17 Kebonsari	-			
18 Sukolilo	-			
19 Pajangan	-			
20 Madulegi	-			
Jumlah	0	0	0	0

Sumber : Dinas Pendidikan Kabupaten Lamongan

Source : Education Services of Lamongan Regency

Tabel 4.1.9 Jumlah Sekolah, Murid, Guru dan Rasio Murid-Guru MI Negeri di Kecamatan Sukodadi, 2020

Desa/Kelurahan	Lembaga Sekolah	Gedung Sekolah	Ruang Kelas
(1)	(2)	(3)	(4)
1 Siwalanrejo	-		
2 Sumberagung	-		
3 Gedangan	-		
4 Baturono	-		
5 Banjarejo	-		
6 Sumberaji	-		
7 Kadungrembug	-		
8 Menongo	-		
9 Balungtawun	-		
10 Sugihrejo	-		
11 Bandungsari	-		
12 Plumpang	-		
13 Tlogorejo	-		
14 Surabayan	-		
15 Sidogembul	-		
16 Sukodadi	-		
17 Kebonsari	-		
18 Sukolilo	-		
19 Pajangan	-		
20 Madulegi	-		
Jumlah	0	0	0

Sumber : Dinas Pendidikan Kabupaten Lamongan

Source : Education Services of Lamongan Regency

Lanjutan Tabel 4.1.9

Desa/Kelurahan	Rombongan Belajar	Murid	Guru	Rasio Murid - Guru
(1)	(5)	(6)	(7)	(8)
1 Siwalanrejo	-			
2 Sumberagung	-			
3 Gedangan	-			
4 Baturono	-			
5 Banjarejo	-			
6 Sumberaji	-			
7 Kadungrebug	-			
8 Menongo	-			
9 Balungtawun	-			
10 Sugihrejo	-			
11 Bandungsari	-			
12 Plumpang	-			
13 Tlogorejo	-			
14 Surabayan	-			
15 Sidogembul	-			
16 Sukodadi	-			
17 Kebonsari	-			
18 Sukolilo	-			
19 Pajangan	-			
20 Madulegi	-			
Jumlah	0	0	0	0

Sumber : Dinas Pendidikan Kabupaten Lamongan

Source : Education Services of Lamongan Regency

Tabel 4.1.10 Jumlah Sekolah, Murid, Guru dan Rasio Murid-Guru MI Swasta di Kecamatan Sukodadi, 2020

	Desa/Kelurahan	Lembaga Sekolah	Gedung Sekolah	Ruang Kelas
	(1)	(2)	(3)	(4)
1	Siwalanrejo	-	-	-
2	Sumberagung	1	2	6
3	Gedangan	2	4	14
4	Baturono	-	-	-
5	Banjarejo	1	2	6
6	Sumberaji	-	-	-
7	Kadungrembug	1	1	6
8	Menongo	1	1	6
9	Balungtawun	1	2	6
10	Sugihrejo	-	-	-
11	Bandungsari	1	1	6
12	Plumpang	1	1	6
13	Tlogorejo	-	-	-
14	Surabayan	1	1	6
15	Sidogembul	1	1	6
16	Sukodadi	3	4	15
17	Kebonsari	1	2	6
18	Sukolilo	2	4	13
19	Pajangan	1	2	6
20	Madulegi	1	2	6
	Jumlah	19	30	114

Sumber : Dinas Pendidikan Kabupaten Lamongan

Source : Education Services of Lamongan Regency

Lanjutan Tabel 4.1.10

Desa/Kelurahan	Rombongan Belajar	Murid	Guru	Rasio Murid - Guru
(1)	(5)	(6)	(7)	(8)
1 Siwanrejo	-	-	-	-
2 Sumberagung	6	74	10	7
3 Gedangan	14	220	20	11
4 Baturono	-	-	-	-
5 Banjarejo	6	116	9	13
6 Sumberaji	1	23	10	2
7 Kadungrebug	6	66	10	7
8 Menongo	6	76	11	7
9 Balungtawun	6	88	8	11
10 Sugihrejo	-	-	-	-
11 Bandungsari	6	67	9	7
12 Plumpang	6	83	10	8
13 Tlogorejo	-	-	-	-
14 Surabayan	6	39	8	5
15 Sidogembul	6	128	15	9
16 Sukodadi	15	319	31	10
17 Kebonsari	6	129	14	9
18 Sukolilo	13	207	21	10
19 Pajangan	6	82	12	7
20 Madulegi	6	83	10	8
Jumlah	115	1800	208	9

Sumber : Dinas Pendidikan Kabupaten Lamongan

Source : Education Services of Lamongan Regency

Tabel 4.1.11 Jumlah Sekolah, Murid, Guru dan Rasio Murid-Guru SMP Negeri di Kecamatan Sukodadi, 2020

	Desa/Kelurahan	Lembaga Sekolah	Gedung Sekolah	Ruang Kelas
	(1)	(2)	(3)	(4)
1	Siwalanrejo	-		
2	Sumberagung	-		
3	Gedangan	-		
4	Baturono	-		
5	Banjarejo	-		
6	Sumberaji	1	4	18
7	Kadungrembug	-		
8	Menongo	-		
9	Balungtawun	-		
10	Sugihrejo	-		
11	Bandungsari	-		
12	Plumpang	-		
13	Tlogorejo	-		
14	Surabayan	-		
15	Sidogembul	-		
16	Sukodadi	-		
17	Kebonsari	-		
18	Sukolilo	1	5	18
19	Pajangan	-		
20	Madulegi	-		
	Jumlah	2	9	36

Sumber : Dinas Pendidikan Kabupaten Lamongan

Source : Education Services of Lamongan Regency

Lanjutan Tabel 4.1.11

Desa/Kelurahan	Rombongan Belajar	Murid	Guru	Rasio Murid - Guru
(1)	(5)	(6)	(7)	(8)
1 Siwalanrejo	-			
2 Sumberagung	-			
3 Gedangan	-			
4 Baturono	-			
5 Banjarejo	-			
6 Sumberaji	20	578	39	15
7 Kadungrebug	-			
8 Menongo	-			
9 Balungtawun	-			
10 Sugihrejo	-			
11 Bandungsari	-			
12 Plumpang	-			
13 Tlogorejo	-			
14 Surabayan	-			
15 Sidogembul	-			
16 Sukodadi	-			
17 Kebonsari	-			
18 Sukolilo	18	563	32	18
19 Pajangan	-			
20 Madulegi	-			
Jumlah	38	1141	71	16

Sumber : Dinas Pendidikan Kabupaten Lamongan

Source : Education Services of Lamongan Regency

Tabel 4.1.12 Jumlah Sekolah, Murid, Guru dan Rasio Murid-Guru SMP Swasta di Kecamatan Sukodadi, 2020

	Desa/Kelurahan	Lembaga Sekolah	Gedung Sekolah	Ruang Kelas
	(1)	(2)	(3)	(4)
1	Siwalanrejo	-		
2	Sumberagung	-		
3	Gedangan	-		
4	Baturono	-		
5	Banjarejo	-		
6	Sumberaji	-		
7	Kadungrembug	-		
8	Menongo	-		
9	Balungtawun	-		
10	Sugihrejo	-		
11	Bandungsari	-		
12	Plumpang	-		
13	Tlogorejo	-		
14	Surabayan	-		
15	Sidogembul	-		
16	Sukodadi	1	3	3
17	Kebonsari	1	3	3
18	Sukolilo	-		
19	Pajangan	-		
20	Madulegi	-		
	Jumlah	2	6	6

Sumber : Dinas Pendidikan Kabupaten Lamongan

Source : Education Services of Lamongan Regency

Lanjutan Tabel 4.1.12

Desa/Kelurahan	Rombongan Belajar	Murid	Guru	Rasio Murid - Guru
(1)	(5)	(6)	(7)	(8)
1 Siwalanrejo	-			
2 Sumberagung	-			
3 Gedangan	-			
4 Baturono	-			
5 Banjarejo	-			
6 Sumberaji	-			
7 Kadungrembug	-			
8 Menongo	-			
9 Balungtawun	-			
10 Sughrejo	-			
11 Bandungsari	-			
12 Plumpang	-			
13 Tlogorejo	-			
14 Surabayaan	-			
15 Sidogembul	-			
16 Sukodadi	3	62	7	9
17 Kebonsari	1	3	4	1
18 Sukolilo	-			
19 Pajangan	-			
20 Madulegi	-			
Jumlah	4	65	11	6

Sumber : Dinas Pendidikan Kabupaten Lamongan

Source : Education Services of Lamongan Regency

Tabel 4.1.13 Jumlah Sekolah, Murid, Guru dan Rasio Murid-Guru MTs Negeri di Kecamatan Sukodadi, 2020

	Desa/Kelurahan	Lembaga Sekolah	Gedung Sekolah	Ruang Kelas
	(1)	(2)	(3)	(4)
1	Siwalanrejo	-		
2	Sumberagung	-		
3	Gedangan	-		
4	Baturono	-		
5	Banjarejo	-		
6	Sumberaji	-		
7	Kadungrebug	-		
8	Menongo	-		
9	Balungtawun	-		
10	Sugihrejo	-		
11	Bandungsari	-		
12	Plumpang	-		
13	Tlogorejo	-		
14	Surabayan	-		
15	Sidogembul	-		
16	Sukodadi	-		
17	Kebonsari	-		
18	Sukolilo	-		
19	Pajangan	-		
20	Madulegi	-		
	Jumlah	0	0	0

Sumber : Dinas Pendidikan Kabupaten Lamongan

Source : Education Services of Lamongan Regency

Lanjutan Tabel 4.1.13

Desa/Kelurahan	Rombongan Belajar	Murid	Guru	Rasio Murid - Guru
(1)	(5)	(6)	(7)	(8)
1 Siwalanrejo	-			
2 Sumberagung	-			
3 Gedangan	-			
4 Baturono	-			
5 Banjarejo	-			
6 Sumberaji	-			
7 Kadungrebug	-			
8 Menongo	-			
9 Balungtawun	-			
10 Sugihrejo	-			
11 Bandungsari	-			
12 Plumpang	-			
13 Tlogorejo	-			
14 Surabayan	-			
15 Sidogembul	-			
16 Sukodadi	-			
17 Kebonsari	-			
18 Sukolilo	-			
19 Pajangan	-			
20 Madulegi	-			
Jumlah	0	0	0	0

Sumber : Dinas Pendidikan Kabupaten Lamongan

Source : Education Services of Lamongan Regency

Tabel 4.1.14 Jumlah Sekolah, Murid, Guru dan Rasio Murid-Guru MTs Swasta di Kecamatan Sukodadi, 2020

	Desa/Kelurahan	Lembaga Sekolah	Gedung Sekolah	Ruang Kelas
	(1)	(2)	(3)	(4)
1	Siwalanrejo	1	2	3
2	Sumberagung	-	-	-
3	Gedangan	1	2	3
4	Baturono	-	-	-
5	Banjarejo	-	-	-
6	Sumberaji	-	-	-
7	Kadungrembug	1	3	6
8	Menongo	1	2	3
9	Balungtawun	-	-	-
10	Sugihrejo	-	-	-
11	Bandungsari	-	-	-
12	Plumpang	1	2	3
13	Tlogorejo	-	-	-
14	Surabayan	-	-	-
15	Sidogembul	-	-	-
16	Sukodadi	1	4	5
17	Kebonsari	-	-	-
18	Sukolilo	1	2	3
19	Pajangan	-	-	-
20	Madulegi	-	-	-
	Jumlah	7	17	26

Sumber : Dinas Pendidikan Kabupaten Lamongan

Source : Education Services of Lamongan Regency

Lanjutan Tabel 4.1.14

Desa/Kelurahan	Rombongan Belajar	Murid	Guru	Rasio Murid - Guru
(1)	(5)	(6)	(7)	(8)
1 Siwalanrejo	3	62	14	4
2 Sumberagung	-	-	-	-
3 Gedangan	3	42	18	2
4 Baturono	-	-	-	-
5 Banjarejo	-	-	-	-
6 Sumberaji	-	-	-	-
7 Kadungrembug	6	104	17	6
8 Menongo	3	56	13	4
9 Balungtawun	-	-	-	-
10 Sugihrejo	-	-	-	-
11 Bandungsari	-	-	-	-
12 Plumpang	3	39	6	7
13 Tlogorejo	-	-	-	-
14 Surabayan	-	-	-	-
15 Sidogembul	-	-	-	-
16 Sukodadi	5	84	24	4
17 Kebonsari	-	-	-	-
18 Sukolilo	3	101	16	6
19 Pajangan	-	-	-	-
20 Madulegi	-	-	-	-
Jumlah	26	488	108	5

Sumber : Dinas Pendidikan Kabupaten Lamongan

Source : Education Services of Lamongan Regency

Tabel 4.1.15 Jumlah Sekolah, Murid, Guru dan Rasio Murid-Guru SMA Negeri di Kecamatan Sukodadi, 2020

	Desa/Kelurahan	Lembaga Sekolah	Gedung Sekolah	Ruang Kelas
	(1)	(2)	(3)	(4)
1	Siwalanrejo	-		
2	Sumberagung	-		
3	Gedangan	-		
4	Baturono	-		
5	Banjarejo	-		
6	Sumberaji	-		
7	Kadungrembug	-		
8	Menongo	-		
9	Balungtawun	-		
10	Sugihrejo	-		
11	Bandungsari	-		
12	Plumpang	-		
13	Tlogorejo	-		
14	Surabayan	-		
15	Sidogembul	-		
16	Sukodadi	1	7	27
17	Kebonsari	-		
18	Sukolilo	-		
19	Pajangan	-		
20	Madulegi	-		
	Jumlah	1	7	27

Sumber : Dinas Pendidikan Kabupaten Lamongan

Source : Education Services of Lamongan Regency

Lanjutan Tabel 4.1.15

Desa/Kelurahan	Rombongan Belajar	Murid	Guru	Rasio Murid - Guru
(1)	(5)	(6)	(7)	(8)
1 Siwanrejo	-			
2 Sumberagung	-			
3 Gedangan	-			
4 Baturono	-			
5 Banjarejo	-			
6 Sumberaji	-			
7 Kadungrebug	-			
8 Menongo	-			
9 Balungkawun	-			
10 Sugihrejo	-			
11 Bandungsari	-			
12 Plumpang	-			
13 Tlogorejo	-			
14 Surabayan	-			
15 Sidogembul	-			
16 Sukodadi	28	908	52	17
17 Kebonsari	-			
18 Sukolilo	-			
19 Pajangan	-			
20 Madulegi	-			
Jumlah	28	908	52	17

Sumber : Dinas Pendidikan Kabupaten Lamongan

Source : *Education Services of Lamongan Regency*

Tabel 4.1.16 Jumlah Sekolah, Murid, Guru dan Rasio Murid-Guru SMA Swasta di Kecamatan Sukodadi, 2020

	Desa/Kelurahan	Lembaga Sekolah	Gedung Sekolah	Ruang Kelas
	(1)	(2)	(3)	(4)
1	Siwalanrejo	-		
2	Sumberagung	-		
3	Gedangan	-		
4	Baturono	-		
5	Banjarejo	-		
6	Sumberaji	-		
7	Kadungrebug	-		
8	Menongo	-		
9	Balungtawun	-		
10	Sugihrejo	-		
11	Bandungsari	-		
12	Plumpang	-		
13	Tlogorejo	-		
14	Surabayan	-		
15	Sidogembul	-		
16	Sukodadi	1	3	8
17	Kebonsari	-		
18	Sukolilo	-		
19	Pajangan	-		
20	Madulegi	-		
	Jumlah	1	3	8

Sumber : Dinas Pendidikan Kabupaten Lamongan

Source : Education Services of Lamongan Regency

Lanjutan Tabel 4.1.16

Desa/Kelurahan	Rombongan Belajar	Murid	Guru	Rasio Murid - Guru
(1)	(5)	(6)	(7)	(8)
1 Siwalanrejo	-			
2 Sumberagung	-			
3 Gedangan	-			
4 Baturono	-			
5 Banjarejo	-			
6 Sumberaji	-			
7 Kadungrebug	-			
8 Menongo	-			
9 Balungtawun	-			
10 Sugihrejo	-			
11 Bandungsari	-			
12 Plumpang	-			
13 Tlogorejo	-			
14 Surabayan	-			
15 Sidogembul	-			
16 Sukodadi	8	173	14	12
17 Kebonsari	-			
18 Sukolilo	-			
19 Pajangan	-			
20 Madulegi	-			
Jumlah	8	173	14	12

Sumber : Dinas Pendidikan Kabupaten Lamongan

Source : Education Services of Lamongan Regency

Tabel 4.1.17 Jumlah Sekolah, Murid, Guru dan Rasio Murid-Guru MA Negeri di Kecamatan Sukodadi, 2020

Desa/Kelurahan	Lembaga Sekolah	Gedung Sekolah	Ruang Kelas
(1)	(2)	(3)	(4)
1 Siwalanrejo	-		
2 Sumberagung	-		
3 Gedangan	-		
4 Baturono	-		
5 Banjarejo	-		
6 Sumberaji	-		
7 Kadungrebug	-		
8 Menongo	-		
9 Balungtawun	-		
10 Sugihrejo	-		
11 Bandungsari	-		
12 Plumpang	-		
13 Tlogorejo	-		
14 Surabayan	-		
15 Sidogembul	-		
16 Sukodadi	-		
17 Kebonsari	-		
18 Sukolilo	-		
19 Pajangan	-		
20 Madulegi	-		
Jumlah	0	0	0

Sumber : Dinas Pendidikan Kabupaten Lamongan

Source : Education Services of Lamongan Regency

Lanjutan Tabel 4.1.17

Desa/Kelurahan	Rombongan Belajar	Murid	Guru	Rasio Murid - Guru
(1)	(5)	(6)	(7)	(8)
1 Siwalanrejo	-			
2 Sumberagung	-			
3 Gedangan	-			
4 Baturono	-			
5 Banjarejo	-			
6 Sumberaji	-			
7 Kadungrembug	-			
8 Menongo	-			
9 Balungtawun	-			
10 Sugihrejo	-			
11 Bandungsari	-			
12 Plumpang	-			
13 Tlogorejo	-			
14 Surabayan	-			
15 Sidogembul	-			
16 Sukodadi	-			
17 Kebonsari	-			
18 Sukolilo	-			
19 Pajangan	-			
20 Madulegi	-			
Jumlah	0	0	0	0

Sumber : Dinas Pendidikan Kabupaten Lamongan

Source : Education Services of Lamongan Regency

Tabel 4.1.18 Jumlah Sekolah, Murid, Guru dan Rasio Murid-Guru MA Swasta di Kecamatan Sukodadi, 2020

	Desa/Kelurahan	Lembaga Sekolah	Gedung Sekolah	Ruang Kelas
	(1)	(2)	(3)	(4)
1	Siwalanrejo	-	-	-
2	Sumberagung	-	-	-
3	Gedangan	-	-	-
4	Baturono	-	-	-
5	Banjarejo	-	-	-
6	Sumberaji	-	-	-
7	Kadungrembug	-	-	-
8	Menongo	-	-	-
9	Balungtawun	-	-	-
10	Sugihrejo	-	-	-
11	Bandungsari	-	-	-
12	Plumpang	-	-	-
13	Tlogorejo	-	-	-
14	Surabayan	-	-	-
15	Sidogembul	-	-	-
16	Sukodadi	1	4	9
17	Kebonsari	1	4	4
18	Sukolilo	-	-	-
19	Pajangan	-	-	-
20	Madulegi	-	-	-
	Jumlah	2	8	13

Sumber : Dinas Pendidikan Kabupaten Lamongan

Source : Education Services of Lamongan Regency

Lanjutan Tabel 4.1.18

Desa/Kelurahan	Rombongan Belajar	Murid	Guru	Rasio Murid - Guru
(1)	(5)	(6)	(7)	(8)
1 Siwalanrejo	-	-	-	-
2 Sumberagung	-	-	-	-
3 Gedangan	-	-	-	-
4 Baturono	-	-	-	-
5 Banjarejo	-	-	-	-
6 Sumberaji	-	-	-	-
7 Kadungrebug	-	-	-	-
8 Menongo	-	-	-	-
9 Balungtawun	-	-	-	-
10 Sugihrejo	-	-	-	-
11 Bandungsari	-	-	-	-
12 Plumpang	-	-	-	-
13 Tlogorejo	-	-	-	-
14 Surabayan	-	-	-	-
15 Sidogembul	-	-	-	-
16 Sukodadi	9	72	18	4
17 Kebonsari	2	15	6	3
18 Sukolilo	-	-	-	-
19 Pajangan	-	-	-	-
20 Madulegi	-	-	-	-
Jumlah	11	87	24	4

Sumber : Dinas Pendidikan Kabupaten Lamongan

Source : Education Services of Lamongan Regency

Tabel 4.1.19 Jumlah Sekolah, Murid, Guru dan Rasio Murid-Guru SMK Negeri di Kecamatan Sukodadi, 2020

Desa/Kelurahan	Lembaga Sekolah	Gedung Sekolah	Ruang Kelas
(1)	(2)	(3)	(4)
1 Siwalanrejo	-		
2 Sumberagung	-		
3 Gedangan	-		
4 Baturono	-		
5 Banjarejo	-		
6 Sumberaji	-		
7 Kadungrembug	-		
8 Menongo	-		
9 Balungtawun	-		
10 Sugihrejo	-		
11 Bandungsari	-		
12 Plumpang	-		
13 Tlogorejo	-		
14 Surabayan	-		
15 Sidogembul	-		
16 Sukodadi	-		
17 Kebonsari	-		
18 Sukolilo	-		
19 Pajangan	-		
20 Madulegi	-		
Jumlah	0	0	0

Sumber : Dinas Pendidikan Kabupaten Lamongan

Source : Education Services of Lamongan Regency

Lanjutan Tabel 4.1.19

Desa/Kelurahan	Rombongan Belajar	Murid	Guru	Rasio Murid - Guru
(1)	(5)	(6)	(7)	(8)
1 Siwalanrejo	-			
2 Sumberagung	-			
3 Gedangan	-			
4 Baturono	-			
5 Banjarejo	-			
6 Sumberaji	-			
7 Kadungrebug	-			
8 Menongo	-			
9 Balungtawun	-			
10 Sugihrejo	-			
11 Bandungsari	-			
12 Plumpang	-			
13 Tlogorejo	-			
14 Surabayan	-			
15 Sidogembul	-			
16 Sukodadi	-			
17 Kebonsari	-			
18 Sukolilo	-			
19 Pajangan	-			
20 Madulegi	-			
Jumlah	0	0	0	0

Sumber : Dinas Pendidikan Kabupaten Lamongan

Source : Education Services of Lamongan Regency

Tabel 4.1.20 Jumlah Sekolah, Murid, Guru dan Rasio Murid-Guru SMK Swasta di Kecamatan Sukodadi, 2020

Desa/Kelurahan	Lembaga Sekolah	Gedung Sekolah	Ruang Kelas
(1)	(2)	(3)	(4)
1 Siwalanrejo	-		
2 Sumberagung	-		
3 Gedangan	-		
4 Baturono	-		
5 Banjarejo	-		
6 Sumberaji	-		
7 Kadungrebug	-		
8 Menongo	1	7	18
9 Balungtawun	-		
10 Sugihrejo	-		
11 Bandungsari	-		
12 Plumpang	-		
13 Tlogorejo	-		
14 Surabayan	-		
15 Sidogembul	-		
16 Sukodadi	1	4	11
17 Kebonsari	2	5	10
18 Sukolilo	-		
19 Pajangan	-		
20 Madulegi	-		
Jumlah	4	16	39

Sumber : Dinas Pendidikan Kabupaten Lamongan

Source : Education Services of Lamongan Regency

Lanjutan Tabel 4.1.20

Desa/Kelurahan	Rombongan Belajar	Murid	Guru	Rasio Murid - Guru
(1)	(5)	(6)	(7)	(8)
1 Siwalanrejo	-			
2 Sumberagung	-			
3 Gedangan	-			
4 Baturono	-			
5 Banjarejo	-			
6 Sumberaji	-			
7 Kadungrebug	-			
8 Menongo	20	458	24	19
9 Balungtawun	-			
10 Sugihrejo	-			
11 Bandungsari	-			
12 Plumpang	-			
13 Tlogorejo	-			
14 Surabayaan	-			
15 Sidogembul	-			
16 Sukodadi	12	286	18	16
17 Kebonsari	8	145	17	9
18 Sukolilo	-			
19 Pajangan	-			
20 Madulegi	-			
Jumlah	40	889	59	15

Sumber : Dinas Pendidikan Kabupaten Lamongan

Source : Education Services of Lamongan Regency

Tabel 4.1.21 Jumlah Fasilitas Olahraga Menurut Desa dan Jenis Olahraga di Kecamatan Sukodadi, 2020

Desa/Kelurahan	Sepak Bola	Bola Volly	Bulu Tangkis
(1)	(2)	(3)	(4)
1 Siwalanrejo	-	-	-
2 Sumberagung	1	-	-
3 Gedangan	1	-	-
4 Baturono	1	1	-
5 Banjarejo	1	-	-
6 Sumberaji	1	1	-
7 Kadungrembug	1	1	-
8 Menongo	1	1	1
9 Balungtawun	1	1	-
10 Sugi hrejo	1	1	-
11 Bandungsari	1	1	-
12 Plumpang	1	1	-
13 Tlogorejo	-	1	-
14 Surabayan	1	1	1
15 Sidogembul	1	-	-
16 Sukodadi	1	1	1
17 Kebonsari	1	1	1
18 Sukolilo	1	1	1
19 Pajangan	1	-	-
20 Madulegi	1	-	-
Jumlah	18	13	5

Sumber : Kantor Kecamatan Sukodadi

Lanjutan Tabel 4.1.21

Desa/Kelurahan	Tenis	Renang	Futsal	Bilyard	Jumlah
(1)	(5)	(6)	(7)	(8)	(9)
1 Siwalanrejo	-	-	-	-	-
2 Sumberagung	-	-	-	-	-
3 Gedangan	-	-	-	-	-
4 Baturono	-	-	-	-	-
5 Banjarejo	-	-	-	-	-
6 Sumberaji	-	-	-	-	-
7 Kadungrebug	-	-	-	-	-
8 Menongo	-	-	-	-	-
9 Balungtawun	-	-	-	-	-
10 Sughrejo	-	-	-	-	-
11 Bandungsari	-	-	-	-	-
12 Plumpang	-	-	-	-	-
13 Tlogorejo	-	-	-	-	-
14 Surabayan	-	-	1	-	-
15 Sidogembul	-	-	-	-	-
16 Sukodadi	-	-	-	-	-
17 Kebonsari	-	-	-	-	-
18 Sukolilo	-	-	-	-	-
19 Pajangan	-	-	-	-	-
20 Madulegi	-	1	-	-	-
Jumlah	0	1	1	0	0

Sumber : Kantor Kecamatan Sukodadi

Tabel 4.2.1 Jumlah Fasilitas Kesehatan Menurut Desa di Kecamatan Sukodadi, 2020

Desa/Kelurahan	Rumah Sakit Umum	Rumah Sakit Bersalin	Klinik	Klinik Rawat Inap
(1)	(2)	(3)	(4)	(5)
1 Siwalanrejo	-	-	-	-
2 Sumberagung	-	-	-	-
3 Gedangan	-	-	-	-
4 Baturono	-	-	-	-
5 Banjarejo	-	-	-	-
6 Sumberaji	-	-	-	-
7 Kadungrebuğ	-	-	-	-
8 Menongo	-	-	-	-
9 Balungtawun	-	-	-	-
10 Sugihrejo	-	-	-	-
11 Bandungsari	-	-	-	-
12 Plumpang	-	-	-	-
13 Tlogorejo	-	-	-	-
14 Surabayan	-	-	-	-
15 Sidogembul	-	-	-	-
16 Sukodadi	-	-	-	-
17 Kebonsari	-	-	-	-
18 Sukolilo	-	-	-	-
19 Pajangan	-	-	-	-
20 Madulegi	-	-	-	-
Jumlah	0	0	0	0

Sumber : Dinas Kesehatan Kab. Lamongan

Source : Health Services of Lamongan Regency

Lanjutan Tabel 4.2.1

Desa/Kelurahan	Puskesmas	Puskesmas Pembantu	Apotek
(1)	(6)	(7)	(8)
1 Siwalanrejo	-	-	-
2 Sumberagung	-	-	-
3 Gedangan	-	1	-
4 Baturono	-	-	-
5 Banjarejo	-	-	1
6 Sumberaji	1	-	-
7 Kadungrembug	-	-	-
8 Menongo	-	-	1
9 Balungtawun	-	-	-
10 Sugihrejo	-	1	-
11 Bandungsari	-	-	-
12 Plumpang	-	1	-
13 Tlogorejo	-	-	-
14 Surabayaan	-	-	-
15 Sidogembul	-	-	-
16 Sukodadi	1	-	4
17 Kebonsari	-	-	-
18 Sukolilo	-	-	-
19 Pajangan	-	-	-
20 Madulegi	-	1	1
Jumlah	2	4	7

Sumber : Dinas Kesehatan Kab. Lamongan

Source : Health Services of Lamongan Regency

Tabel 4.2.2 Jumlah Tenaga Kesehatan Menurut Desa di Kecamatan Sukodadi, 2020

Desa/Kelurahan	Dokter	Bidan	Mantri Kesehatan	Dukun Bayi
(1)	(2)	(3)	(4)	(5)
1 Siwalanrejo	-	1	-	-
2 Sumberagung	-	1	-	-
3 Gedangan	-	2	-	1
4 Baturono	3	3	1	-
5 Banjarejo	-	1	1	1
6 Sumberaji	-	1	1	1
7 Kadungrembug	-	1	1	-
8 Menongo	-	1	-	1
9 Balungtawun	-	1	-	1
10 Sugihrejo	-	1	-	-
11 Bandungsari	-	1	-	-
12 Plumpang	-	1	1	1
13 Tlogorejo	-	1	-	-
14 Surabayan	-	2	1	-
15 Sidogembul	-	2	1	-
16 Sukodadi	2	3	3	1
17 Kebonsari	-	2	1	1
18 Sukolilo	1	2	3	1
19 Pajangan	-	1	1	-
20 Madulegi	-	1	-	-
Jumlah	6	29	15	9

Sumber : Dinas Kesehatan Kab. Lamongan

Source : Health Services of Lamongan Regency

Tabel 4.2.3 Jumlah Pasangan Usia Subur (PUS) Dan Peserta KB di Kecamatan Sukodadi, 2020

Desa/Kelurahan	PUS	PUS Peserta KB
(1)	(2)	(3)
1 Siwalanrejo	300	227
2 Sumberagung	453	339
3 Gedangan	622	481
4 Baturono	597	456
5 Banjarejo	737	563
6 Sumberaji	531	419
7 Kadungrebug	66	527
8 Menongo	767	598
9 Balungtawun	579	448
10 Sugihejo	332	278
11 Bandungsari	375	297
12 Plumpang	616	497
13 Tlogorejo	279	231
14 Surabayan	306	256
15 Sidogembul	553	413
16 Sukodadi	826	679
17 Kebonsari	582	451
18 Sukolilo	749	581
19 Pajangan	369	294
20 Madulegi	636	499
Jumlah	10.275	8.534

Sumber : UPT Pemberdayaan Perempuan dan KB Kec. Sukodadi

Tabel 4.2.4 Jumlah Peserta KB Aktif menurut Alat Kontrasepsi di Kecamatan Sukodadi, 2020

Desa/Kelurahan	Alat Kontrasepsi						
	IUD	MOW	MOP	KDM	IMP	STK	PIL
(1)	(2)	(3)	(4)	(5)	(6)	(7)	(8)
1 Siwalanrejo	8	1	-	7	21	144	46
2 Sumberagung	12	5	1	7	26	163	125
3 Gedangan	14	6	10	11	28	266	146
4 Baturono	11	3	1	9	30	235	167
5 Banjarejo	15	5	4	10	37	262	230
6 Sumberaji	12	1	-	7	21	219	159
7 Kadungrebug	12	4	4	9	43	253	202
8 Menongo	11	12	-	7	26	322	220
9 Balungtawun	12	3	1	7	29	200	196
10 Sugihrejo	8	7	-	5	41	109	108
11 Bandungsari	12	6	1	6	42	126	104
12 Plumpang	10	8	-	9	44	239	187
13 Tlogorejo	12	10	-	6	24	109	70
14 Surabayan	6	7	1	8	26	112	96
15 Sidogembul	12	24	3	7	47	165	155
16 Sukodadi	16	33	2	19	37	362	210
17 Kebonsari	11	14	-	9	44	196	177
18 Sukolilo	11	15	21	16	44	248	226
19 Pajangan	10	7	1	8	35	142	91
20 Madulegi	15	2	2	8	32	219	221
Jumlah	230	173	52	175	677	4.091	3.136

Sumber : UPT Pemberdayaan Perempuan dan KB Kec. Sukodadi

Tabel 4.2.5 Banyaknya Warga Penderita Gizi Buruk Menurut Desa/Kelurahan di Kecamatan Sukodadi, 2020

Desa/Kelurahan		2020
(1)		(2)
1	Siwalanrejo	0
2	Sumberagung	0
3	Gedangan	0
4	Baturono	0
5	Banjarejo	0
6	Sumberaji	0
7	Kadungrembug	0
8	Menongo	0
9	Balungtawun	0
10	Sugihrejo	0
11	Bandungsari	0
12	Plumpang	0
13	Tlogorejo	0
14	Surabayan	0
15	Sidogembul	0
16	Sukodadi	0
17	Kebonsari	0
18	Sukolilo	0
19	Pajangan	0
20	Madulegi	0
Jumlah		0

Catatan:

Sumber: BPS, Pendataan Potensi Desa (Podes) 2020

Tabel 4.3.1 Jumlah Penduduk Menurut Agama di Kecamatan Sukodadi, 2020

Desa/Kelurahan	Islam	Katholik	Protestan	Hindu	Budha
(1)	(2)	(3)	(4)	(5)	(6)
1 Siwalanrejo	1.320	0	0	0	0
2 Sumberagung	2.384	0	19	0	0
3 Gedangan	3.247	0	0	0	0
4 Baturono	3.264	0	0	0	0
5 Banjarejo	4.064	0	0	0	0
6 Sumberaji	2.788	0	0	0	0
7 Kadungrembug	3.004	0	0	0	0
8 Menongo	3.702	0	0	0	0
9 Balungtawun	3.197	0	0	0	0
10 Sugihrejo	1.934	5	0	0	3
11 Bandungsari	2.240	3	5	0	1
12 Plumpang	3.204	0	0	0	0
13 Tlogorejo	1.523	0	1	0	0
14 Surabayan	1.860	0	0	1	0
15 Sidogembul	3.178	0	1	0	0
16 Sukodadi	5.801	0	0	0	0
17 Kebonsari	3.186	3	1	0	1
18 Sukolilo	4.971	0	0	0	0
19 Pajangan	2.293	0	4	0	0
20 Madulegi	3.370	0	3	0	0
Jumlah	60.530	11	34	1	5

Sumber : KUA / PPAI Kecamatan Sukodadi

Tabel 4.3.2 Jumlah Tempat Peribadatan di Kecamatan Sukodadi, 2020

Desa/Kelurahan	Masjid	Mushola	Gereja	Pura	Wihara
(1)	(2)	(3)	(4)	(5)	(6)
1 Siwalanrejo	4	5	-	-	-
2 Sumberagung	5	4	-	-	-
3 Gedangan	5	10	-	-	-
4 Baturono	8	3	-	-	-
5 Banjarejo	7	15	-	-	-
6 Sumberaji	6	5	-	-	-
7 Kadungrebug	6	9	-	-	-
8 Menongo	5	5	-	-	-
9 Balungtawun	6	10	-	-	-
10 Sugihrejo	4	5	-	-	-
11 Bandungsari	4	6	-	-	-
12 Plumpang	3	6	-	-	-
13 Tlogorejo	3	6	-	-	-
14 Surabayan	4	6	-	-	-
15 Sidogembul	7	10	-	-	-
16 Sukodadi	7	16	-	-	-
17 Kebonsari	8	8	-	-	-
18 Sukolilo	6	9	-	-	-
19 Pajangan	3	6	-	-	-
20 Madulegi	6	6	-	-	-
Jumlah	107	150	0	0	0

Sumber : KUA / PPAI Kecamatan Sukodadi

Tabel 4.3.3 Nikah, Talak, Cerai, dan Rujuk di Kecamatan Sukodadi, 2020

Desa/Kelurahan	Nikah	Talak	Cerai	Rujuk	Jumlah
(1)	(2)	(3)	(4)	(5)	(6)
1 Siwalanrejo	13	-	-	-	13
2 Sumberagung	14	-	-	-	14
3 Gedangan	25	-	-	-	25
4 Baturono	31	-	-	-	31
5 Banjarejo	28	-	1	-	29
6 Sumberaji	24	-	-	-	24
7 Kadungrembug	18	-	-	-	18
8 Menongo	27	-	-	-	27
9 Balungkawun	26	-	-	-	26
10 Sugihrejo	17	1	-	-	18
11 Bandungsari	18	1	-	-	19
12 Plumpang	20	1	-	-	21
13 Tlogorejo	11	-	-	-	11
14 Surabayan	21	-	-	-	21
15 Sidogembul	18	-	1	-	19
16 Sukodadi	46	1	-	-	47
17 Kebonsari	19	-	1	-	20
18 Sukolilo	36	1	1	-	38
19 Pajangan	24	-	1	-	25
20 Madulegi	36	-	-	-	36
Jumlah	472	5	5	0	482

Sumber : KUA / PPAI Kecamatan Sukodadi

Tabel 4.3.4 Jumlah Jamaah Haji Kecamatan di Sukodadi, 2020

	Desa/Kelurahan	L	P	Jumlah
	(1)	(2)	(3)	(4)
1	Siwalanrejo	0	0	0
2	Sumberagung	0	0	0
3	Gedangan	0	0	0
4	Baturono	0	0	0
5	Banjarejo	0	0	0
6	Sumberaji	0	0	0
7	Kadungrebug	0	0	0
8	Menongo	0	0	0
9	Balungtawun	0	0	0
10	Sugihrejo	0	0	0
11	Bandungsari	0	0	0
12	Plumpang	0	0	0
13	Tlogorejo	0	0	0
14	Surabayan	0	0	0
15	Sidogembul	0	0	0
16	Sukodadi	0	0	0
17	Kebonsari	0	0	0
18	Sukolilo	0	0	0
19	Pajangan	0	0	0
20	Madulegi	0	0	0
	Jumlah	0	0	0

Sumber : KUA / PPAI Kecamatan Sukodadi

<https://lamongankab.bps.go.id>

BAK 5 PERTANIAN

PRODUKSI
HORTIKULTURA
KECAMATAN SUKODADI
TAHUN 2020

*Produksi Buah-
buahan Tahun
2020*



*Produksi Sayuran
Tahun 2020*



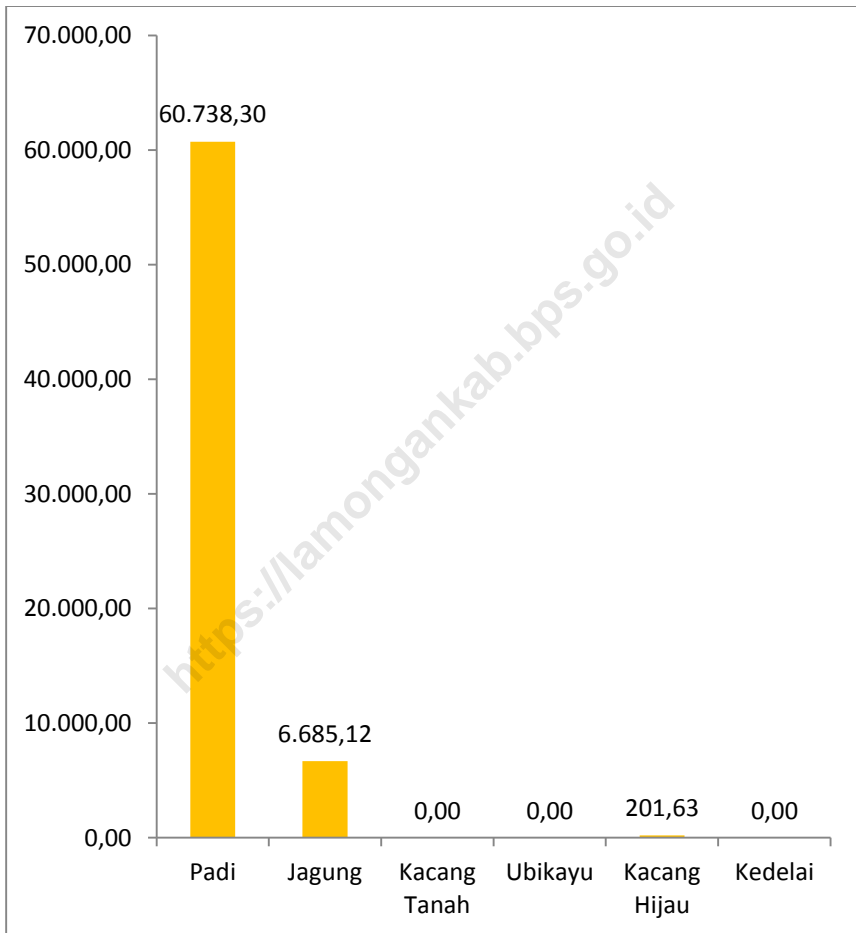
ULASAN

Dari keseluruhan luas wilayah Kecamatan Sukodadi yang jumlahnya sebesar 4.590,13 Ha, sebagian besar digunakan untuk pertanian yaitu sebesar 3.578,90 Ha atau sekitar 77,97%. Sedangkan untuk bangunan/pekarangan hanya seluas 807,89Ha atau sekitar 17,60%.

Dari beberapa jenis komoditas tanaman pangan yang dibudidayakan di Kecamatan Sukodadi, komoditas Padi merupakan yang banyak diusahakan. Hal ini terbukti dari data UPT. Dinas Pertanian dan Kehutanan Kecamatan Sukodadi tahun 2020, dimana tercatat luas panen komoditas padi sebesar 8.711,00 Ha dengan total produksi sebesar 60.738 Ton Gabah Kering Giling (GKG).

Untuk subsektor peternakan UPT. Dinas Peternakan dan Kesehatan Hewan Kabupaten Lamongan mencatat jumlah populasi ternak besar kecil pada tahun 2020 di Kecamatan Sukodadi adalah sebesar 1.944 ekor Sapi, 5.878 ekor Kambing dan 3.795 ekor Domba. Sedangkan untuk populasi unggas di Kecamatan Sukodadi tahun 2020 ini komoditas ayam pedaging merupakan komoditas yang paling banyak diusahakan, hal ini sesuai dengan data dari UPT. Dinas Peternakan dan Kesehatan Hewan Kabupaten Lamongan yang mencatat jumlah populasi ayam pedaging di Kecamatan Sukodadi tahun 2020 mencapai 612.189 ekor.

Gambar 6 Produksi Tanaman Pangan di Kecamatan Sukodadi, 2020



PERTANIAN

Tabel 5.1.1 Luas Wilayah Menurut Jenis Penggunaan Lahan di Kecamatan Sukodadi (Ha), 2020

Desa/Kelurahan	Lahan Pertanian		Lahan Bukan Pertanian	Jumlah
	Sawah	Bukan Sawah		
(1)	(2)	(3)	(4)	(5)
1 Siwalanrejo	85,00	16,00	-	101,00
2 Sumberagung	180,70	9,00	-	189,70
3 Gedangan	238,10	-	-	238,10
4 Baturono	211,60	-	-	211,60
5 Banjarejo	199,40	47,40	-	246,80
6 Sumberaji	210,50	-	-	210,50
7 Kadungrebug	237,46	31,14	-	268,60
8 Menongo	136,40	50,00	-	186,40
9 Balungtawun	220,50	-	-	220,50
10 Sugihrejo	169,70	6,50	-	176,20
11 Bandungsari	148,60	8,00	-	156,60
12 Plumpang	196,40	13,00	-	209,40
13 Tlogorejo	97,80	5,50	-	103,30
14 Surabayan	127,70	-	-	127,70
15 Sidogembul	174,60	14,00	-	188,60
16 Sukodadi	105,80	16,50	-	122,30
17 Kebonsari	126,90	1,00	-	127,90
18 Sukolilo	187,40	3,30	-	190,70
19 Pajangan	110,50	-	-	110,50
20 Madulegi	192,50	-	-	192,50
Jumlah	3.357,56	221,34	0,00	3.578,90

Sumber : UPT. Dinas Pertanian dan Kehutanan Kec. Sukodadi

Lanjutan Tabel 5.1.1

Desa/Kelurahan	Bangunan, Pekarangan dan Halaman	Hutan Negara	Rawa Tidak Ditanami	Lainnya (Kuburan, Lapangan,Dsb)	Jumlah
(1)	(6)	(7)	(8)	(9)	(10)
1 Siwalanrejo	14,00	-	-	14,20	129,20
2 Sumberagung	49,30	-	-	6,00	245,00
3 Gedangan	46,13	-	-	53,06	337,29
4 Baturono	48,45	-	-	10,95	271,00
5 Banjarejo	73,70	-	-	4,35	324,85
6 Sumberaji	41,50	-	-	23,36	275,36
7 Kadungrembug	36,40	-	-	20,86	325,86
8 Menongo	51,60	-	-	12,75	250,75
9 Balungtawun	53,51	-	-	3,22	277,23
10 Sugihrejo	28,80	-	-	1,72	206,72
11 Bandungsari	24,40	-	-	11,52	192,52
12 Plumpang	34,60	-	-	6,35	250,35
13 Tlogorejo	21,70	-	-	2,50	127,50
14 Surabayan	20,30	-	-	1,75	149,75
15 Sidogembul	31,40	-	-	5,49	225,49
16 Sukodadi	73,70	-	-	8,86	204,86
17 Kebonsari	44,10	-	-	3,50	175,50
18 Sukolilo	57,30	-	-	3,40	251,40
19 Pajangan	21,50	-	-	6,00	138,00
20 Madulegi	35,50	-	-	3,50	231,50
Jumlah	807,89	0,00	0,00	203,34	4.590,13

Sumber : UPT. Dinas Pertanian dan Kehutanan Kec. Sukodadi

Tabel 5.1.2 Luas Wilayah Menurut Jenis Penggairan Lahan di Kecamatan Sukodadi (Ha), 2020

Desa/Kelurahan	Jenis Penggairan				Jumlah
	Teknis	Setengah Teknis	Sederhana	Tadah Hujan	
(1)	(2)	(3)	(4)	(5)	(6)
1 Siwalanrejo	101,00	-	-	-	101,00
2 Sumberagung	189,70	-	-	-	189,70
3 Gedangan	238,10	-	-	-	238,10
4 Baturono	211,60	-	-	-	211,60
5 Banjarejo	246,80	-	-	-	246,80
6 Sumberaji	210,50	-	-	-	210,50
7 Kadungrengbug	132,00	-	-	136,60	268,60
8 Menongo	124,00	-	-	62,40	186,40
9 Balungtawun	220,50	-	-	-	220,50
10 Sugihrejo	176,20	-	-	-	176,20
11 Bandungsari	156,60	-	-	-	156,60
12 Plumpang	189,00	-	-	20,40	209,40
13 Tlogorejo	103,30	-	-	-	103,30
14 Surabayan	127,70	-	-	-	127,70
15 Sidogembul	188,60	-	-	-	188,60
16 Sukodadi	98,00	-	24,30	-	122,30
17 Kebonsari	57,00	-	70,90	-	127,90
18 Sukolilo	74,00	-	116,70	-	190,70
19 Pajangan	0,00	-	98,70	11,80	110,50
20 Madulegi	18,00	-	174,50	-	192,50
Jumlah	2.862,60	0,00	485,10	231,20	3.578,90

Sumber : UPT. Dinas Pertanian dan Kehutanan Kec. Sukodadi

Tabel 5.1.3 Luas Panen, Produksi dan Produktivitas Padi di Kecamatan Sukodadi, 2020

Desa/Kelurahan	Luas Panen (Ha)	Produksi (Ton)	Produktivitas (Ton/Ha)
(1)	(2)	(3)	(4)
1 Siwalanrejo	302,00	2.117,02	7,01
2 Sumberagung	554,00	3.894,62	7,03
3 Gedangan	710,00	4.899,00	6,90
4 Baturono	632,00	4.417,68	6,99
5 Banjarejo	742,00	5.179,16	6,98
6 Sumberaji	632,00	4.424,00	7,00
7 Kadungrebug	690,00	4.850,70	7,03
8 Menongo	560,00	3.976,00	7,10
9 Balungtawun	441,00	3.051,72	6,92
10 Sugihrejo	360,00	2.498,40	6,94
11 Bandungsari	374,00	2.625,48	7,02
12 Plumpang	436,00	3.069,44	7,04
13 Tlogorejo	191,00	1.314,08	6,88
14 Surabayan	250,00	1.725,00	6,90
15 Sidogembul	352,00	2.421,76	6,88
16 Sukodadi	248,00	1.723,60	6,95
17 Kebonsari	256,00	1.768,96	6,91
18 Sukolilo	382,00	2.635,80	6,90
19 Pajangan	213,00	1.482,48	6,96
20 Madulegi	386,00	2.663,40	6,90
Jumlah	8.711,00	60.738,30	6,97

Sumber : UPT. Dinas Pertanian dan Kehutanan Kec. Sukodadi

Tabel 5.1.4 Luas Panen, Produksi dan Produktivitas Jagung di Kecamatan Sukodadi, 2020

Desa/Kelurahan	Luas Panen (Ha)	Produksi (Ton)	Produktivitas (Ton/Ha)
(1)	(2)	(3)	(4)
1 Siwalanrejo	-	-	-
2 Sumberagung	-	-	-
3 Gedangan	-	-	-
4 Baturono	-	-	-
5 Banjarejo	-	-	-
6 Sumberaji	-	-	-
7 Kadungrebug	95,00	649,80	6,84
8 Menongo	53,00	358,28	6,76
9 Balungtawun	64,00	383,36	5,99
10 Sughrejo	44,00	258,72	5,88
11 Bandungsari	56,00	328,16	5,86
12 Plumpang	128,00	737,28	5,76
13 Tlogorejo	66,00	376,20	5,70
14 Surabayan	88,00	492,80	5,60
15 Sidogembul	98,00	548,80	5,60
16 Sukodadi	88,00	492,80	5,60
17 Kebonsari	75,00	436,50	5,82
18 Sukolilo	110,00	627,00	5,70
19 Pajangan	80,00	464,00	5,80
20 Madulegi	102,00	531,42	5,21
Jumlah	1.147,00	6.685,12	5,83

Sumber : UPT. Dinas Pertanian dan Kehutanan Kec. Sukodadi

Tabel 5.1.5 Luas Panen, Produksi dan Produktivitas Kacang Tanah di Kecamatan Sukodadi, 2020

Desa/Kelurahan	Luas Panen (Ha)	Produksi (Ton)	Produktivitas (Ton/Ha)
(1)	(2)	(3)	(4)
1 Siwalanrejo	-	-	-
2 Sumberagung	-	-	-
3 Gedangan	-	-	-
4 Baturono	-	-	-
5 Banjarejo	-	-	-
6 Sumberaji	-	-	-
7 Kadungrembug	-	-	-
8 Menongo	-	-	-
9 Balungtawun	-	-	-
10 Sugihrejo	-	-	-
11 Bandungsari	-	-	-
12 Plumpang	-	-	-
13 Tlogorejo	-	-	-
14 Surabayan	-	-	-
15 Sidogembul	-	-	-
16 Sukodadi	-	-	-
17 Kebonsari	-	-	-
18 Sukolilo	-	-	-
19 Pajangan	-	-	-
20 Madulegi	-	-	-
Jumlah	0,00	0,00	0,00

Sumber : UPT. Dinas Pertanian dan Kehutanan Kec. Sukodadi

PERTANIAN

Tabel 5.1.6 Luas Panen, Produksi dan Produktivitas Ubi Kayu di Kecamatan Sukodadi, 2020

Desa/Kelurahan	Luas Panen (Ha)	Produksi (Ton)	Produktivitas (Ton/Ha)
(1)	(2)	(3)	(4)
1 Siwalanrejo	-	-	-
2 Sumberagung	-	-	-
3 Gedangan	-	-	-
4 Baturono	-	-	-
5 Banjarejo	-	-	-
6 Sumberaji	-	-	-
7 Kadungrembug	-	-	-
8 Menongo	-	-	-
9 Balungtawun	-	-	-
10 Sugihrejo	-	-	-
11 Bandungsari	-	-	-
12 Plumpang	-	-	-
13 Tlogorejo	-	-	-
14 Surabayan	-	-	-
15 Sidogembul	-	-	-
16 Sukodadi	-	-	-
17 Kebonsari	-	-	-
18 Sukolilo	-	-	-
19 Pajangan	-	-	-
20 Madulegi	-	-	-
Jumlah	0,00	0,00	0,00

Sumber : UPT. Dinas Pertanian dan Kehutanan Kec. Sukodadi

Tabel 5.1.7 Luas Panen, Produksi dan Produktivitas Kacang Hijau di Kecamatan Sukodadi, 2020

Desa/Kelurahan	Luas Panen (Ha)	Produksi (Ton)	Produktivitas (Ton/Ha)
(1)	(2)	(3)	(4)
1 Siwalanrejo	-	-	-
2 Sumberagung	11,00	14,96	1,36
3 Gedangan	-	-	-
4 Baturono	-	-	-
5 Banjarejo	-	-	-
6 Sumberaji	-	-	-
7 Kadungrebug	84,00	102,48	1,22
8 Menongo	-	-	-
9 Balungkawun	-	-	-
10 Sugihrejo	-	-	-
11 Bandungsari	-	-	-
12 Plumpang	-	-	-
13 Tlogorejo	-	-	-
14 Surabayan	-	-	-
15 Sidogembul	9,00	11,34	1,26
16 Sukodadi	-	-	-
17 Kebonsari	21,00	26,88	1,28
18 Sukolilo	22,00	28,16	1,28
19 Pajangan	6,20	7,81	1,26
20 Madulegi	8,00	10,00	1,25
Jumlah	161,20	201,63	1,25

Sumber : UPT. Dinas Pertanian dan Kehutanan Kec. Sukodadi

Tabel 5.1.8 Luas Panen, Produksi dan Produktivitas Kedelai di Kecamatan Sukodadi, 2020

Desa/Kelurahan	Luas Panen (Ha)	Produksi (Ton)	Produktivitas (Ton/Ha)
(1)	(2)	(3)	(4)
1 Siwalanrejo	-	-	-
2 Sumberagung	-	-	-
3 Gedangan	-	-	-
4 Baturono	-	-	-
5 Banjarejo	-	-	-
6 Sumberaji	-	-	-
7 Kadungrembug	-	-	-
8 Menongo	-	-	-
9 Balungtawun	-	-	-
10 Sugihrejo	-	-	-
11 Bandungsari	-	-	-
12 Plumpang	-	-	-
13 Tlogorejo	-	-	-
14 Surabayan	-	-	-
15 Sidogembul	-	-	-
16 Sukodadi	-	-	-
17 Kebonsari	-	-	-
18 Sukolilo	-	-	-
19 Pajangan	-	-	-
20 Madulegi	-	-	-
Jumlah	0,00	0,00	0,00

Sumber : UPT. Dinas Pertanian dan Kehutanan Kec. Sukodadi

Tabel 5.2.1 Jumlah Kelompok Tani di Kecamatan Sukodadi, 2020

Desa/Kelurahan	Jumlah Kelompok Tani	Kelas			
		Pemula	Lanjut	Madya	Utama
(1)	(2)	(3)	(4)	(5)	(6)
1 Siwalanrejo	4	2	1	1	-
2 Sumberagung	3	-	1	2	-
3 Gedangan	5	2	2	1	-
4 Baturono	6	1	4	1	-
5 Banjarejo	12	5	3	4	-
6 Sumberaji	5	2	-	3	-
7 Kadungrembug	4	-	3	1	-
8 Menongo	4	2	1	1	-
9 Balungkawun	4	1	-	3	-
10 Sugihrejo	4	1	3	-	-
11 Bandungsari	4	-	4	-	-
12 Plumpang	3	-	1	2	-
13 Tlogorejo	3	-	3	-	-
14 Surabayan	2	-	1	1	-
15 Sidogembul	4	-	4	-	-
16 Sukodadi	3	1	2	-	-
17 Kebonsari	3	1	1	1	-
18 Sukolilo	4	1	3	-	-
19 Pajangan	4	4	-	-	-
20 Madulegi	4	-	4	-	-
Jumlah	85	23	41	21	0

Sumber : UPT. Dinas Pertanian dan Kehutanan Kec. Sukodadi

Tabel 5.3.1 Populasi Ternak Besar dan Kecil di Kecamatan Sukodadi, 2020

Desa/Kelurahan	Sapi Potong	Sapi Perah	Kerbau
(1)	(2)	(3)	(4)
1 Siwalanrejo	115	-	-
2 Sumberagung	147	-	-
3 Gedangan	212	-	-
4 Baturono	298	-	-
5 Banjarejo	144	-	-
6 Sumberaji	104	-	-
7 Kadungrembug	97	-	-
8 Menongo	103	-	-
9 Balungtawun	103	-	-
10 Sugihrejo	78	-	-
11 Bandungsari	80	-	-
12 Plumpang	92	-	-
13 Tlogorejo	76	-	-
14 Surabayan	28	-	-
15 Sidogembul	92	-	-
16 Sukodadi	26	-	-
17 Kebonsari	25	-	-
18 Sukolilo	40	-	-
19 Pajangan	21	-	-
20 Madulegi	63	-	-
Jumlah	1.944	0	-

Sumber : UPT. Dinas Peternakan Kec. Sukodadi

Lanjutan Tabel 5.3.1

Desa/Kelurahan	Kambing	Domba	Kuda
(1)	(5)	(6)	(7)
1 Siwalanrejo	264	118	-
2 Sumberagung	214	122	-
3 Gedangan	254	105	-
4 Baturono	289	167	-
5 Banjarejo	348	264	-
6 Sumberaji	352	109	-
7 Kadungrembug	201	256	-
8 Menongo	212	211	-
9 Balungtawun	396	208	-
10 Sugihrejo	216	264	-
11 Bandungsari	254	249	-
12 Plumpang	322	113	-
13 Tlogorejo	236	305	-
14 Surabayan	322	176	-
15 Sidogembul	214	311	-
16 Sukodadi	334	204	-
17 Kebonsari	367	166	-
18 Sukolilo	389	146	-
19 Pajangan	387	144	-
20 Madulegi	307	157	-
Jumlah	5.878	3.795	0

Sumber : UPT. Dinas Peternakan Kec. Sukodadi

Tabel 5.3.2 Populasi Ternak Besar dan Kecil di Kecamatan Sukodadi, 2020

Desa/Kelurahan	Ayam Buras	Ayam Pedaging	Ayam Petelur
(1)	(2)	(3)	(4)
1 Siwalanrejo	2.803	-	-
2 Sumberagung	3.444	-	-
3 Gedangan	3.120	-	-
4 Baturono	3.612	161.421	2.200
5 Banjarejo	3.123	-	-
6 Sumberaji	3.246	-	-
7 Kadungrembug	3.112	-	1.700
8 Menongo	3.318	172.340	3.100
9 Balungtawun	3.325	-	-
10 Sugihrejo	3.556	-	-
11 Bandungsari	3.312	200.423	2.020
12 Plumpang	3.178	-	-
13 Tlogorejo	3.210	-	-
14 Surabayan	3.476	-	-
15 Sidogembul	2.908	-	-
16 Sukodadi	2.843	-	-
17 Kebonsari	3.045	-	-
18 Sukolilo	3.463	-	-
19 Pajangan	3.856	-	-
20 Madulegi	3.044	78.005	-
Jumlah	64.994	612.189	9.020

Sumber : UPT. Dinas Peternakan Kec. Sukodadi

Lanjutan Tabel 5.3.2

Desa/Kelurahan	Itik	Itik Manila
(1)	(5)	(6)
1 Siwalanrejo	133	22
2 Sumberagung	152	27
3 Gedangan	132	18
4 Baturono	165	50
5 Banjarejo	128	11
6 Sumberaji	138	29
7 Kadungrembug	122	22
8 Menongo	134	47
9 Balungtawun	140	14
10 Sugihrejo	125	18
11 Bandungsari	134	68
12 Plumpang	167	66
13 Tlogorejo	154	44
14 Surabayan	154	26
15 Sidogembul	155	62
16 Sukodadi	160	11
17 Kebonsari	137	11
18 Sukolilo	152	21
19 Pajangan	142	28
20 Madulegi	156	34
Jumlah	2.880	629

Sumber : UPT. Dinas Peternakan Kec. Sukodadi



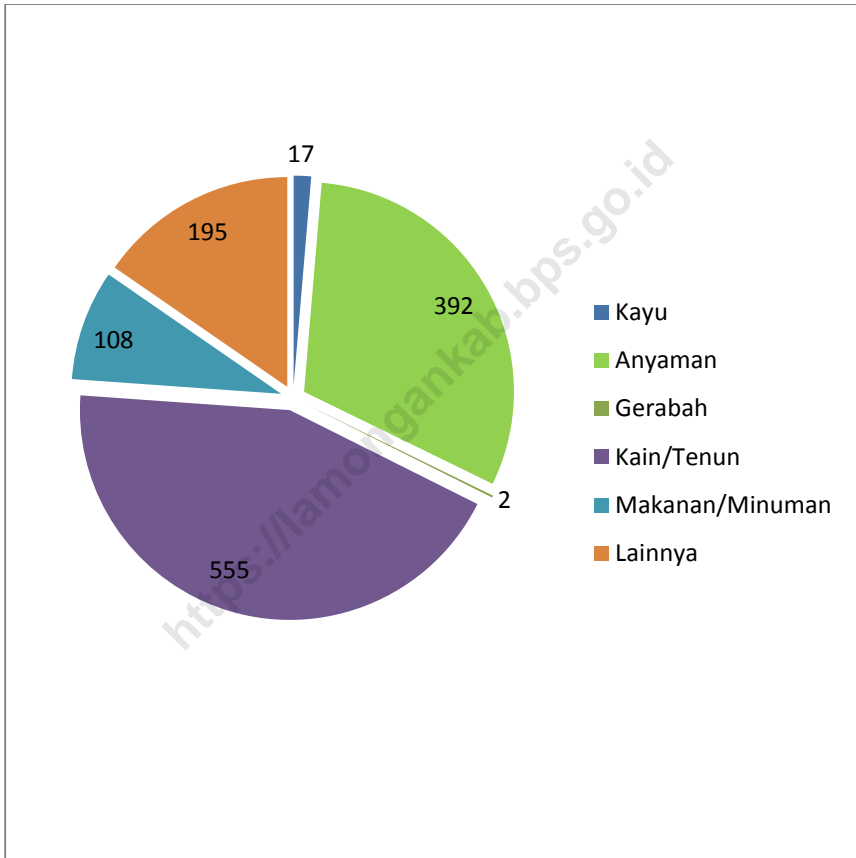
ULASAN

Sektor industri di Kecamatan Sukodadi kurang secara kuantitas masih sangat sedikit. Kondisi topografi dan letak geografis menjadi salah satu alasan dimana masyarakat di Kecamatan Sukodadi sebagian besar merupakan petani.

Data dari kantor desa-kantor desa di Kecamatan Sukodadi mencatat tahun 2020 ada 1.269 usaha kecil/kerajinan rumah tangga. Desa Madulegi merupakan desa dengan jumlah usaha kecil/kerajinan rumah tangga terbanyak dibanding desa-desa lain di Kecamatan Sukodadi. Ada sebanyak 169 usaha kecil/kerajinan rumah tangga di Desa Madulegi.

Dari total 1.269 usaha kecil/kerajinan rumah tangga di Kecamatan Sukodadi, usaha kecil/kerajinan rumah tangga kategori Kain/Tenun tikar lipat merupakan yang paling banyak dilakukan. Tercatat ada 555 usaha Kain/Tenun tikar lipat di Kecamatan Sukodadi dimana 62 usaha diantaranya terdapat di Desa Banjarejo.

Gambar 7 Jumlah Industri menurut Jenis di Kecamatan Sukodadi, 2020



Tabel 6.1 Jumlah Industri menurut Jenis di Kecamatan Sukodadi, 2020

Desa/Kelurahan	Industri Kecil/ Kerajinan RT	Industri Sedang	Industri Besar	Jumlah
(1)	(2)	(3)	(4)	(5)
1 Siwalanrejo	61	-	-	61
2 Sumberagung	70	-	-	70
3 Gedangan	65	-	-	65
4 Baturono	59	-	-	59
5 Banjarejo	140	-	-	140
6 Sumberaji	76	-	-	76
7 Kadungrembug	28	-	-	28
8 Menongo	67	-	-	67
9 Balungtawun	59	-	-	59
10 Sugihrejo	64	-	-	64
11 Bandungsari	33	-	-	33
12 Plumpang	32	-	-	32
13 Tlogorejo	24	-	-	24
14 Surabayan	12	-	-	12
15 Sidogembul	28	-	-	28
16 Sukodadi	35	-	-	35
17 Kebonsari	27	3	-	30
18 Sukolilo	144	1	-	145
19 Pajangan	76	-	-	76
20 Madulegi	169	-	-	169
Jumlah	1.269	4	0	1.273

Sumber : Kantor Desa dan Kantor Kecamatan Sukodadi

Tabel 6.2 Jumlah Industri Kecil dan Kerajinan Rumah Tangga di Kecamatan Sukodadi, 2020

Desa/Kelurahan	Kulit	Kayu	Anyaman	Gerabah	Jumlah
(1)	(2)	(3)	(4)	(5)	(6)
1 Siwalanrejo	-	-	21	-	21
2 Sumberagung	-	-	1	-	1
3 Gedangan	-	3	-	-	3
4 Baturono	-	-	-	-	0
5 Banjarejo	-	2	11	-	13
6 Sumberaji	-	-	7	-	7
7 Kadungrembug	-	2	2	-	4
8 Menongo	-	-	5	2	7
9 Balungtawun	-	2	2	-	4
10 Sugihrejo	-	-	27	-	27
11 Bandungsari	-	2	9	-	11
12 Plumpang	-	-	-	-	0
13 Tlogorejo	-	-	2	-	2
14 Surabayan	-	-	-	-	0
15 Sidogembul	-	-	18	-	18
16 Sukodadi	-	2	-	-	2
17 Kebonsari	-	2	11	-	13
18 Sukolilo	-	-	116	-	116
19 Pajangan	-	2	28	-	30
20 Madulegi	-	-	132	-	132
Jumlah	0	17	392	2	411

Sumber : Kantor Desa dan Kantor Kecamatan Sukodadi

Lanjutan Tabel 6.2

Desa/Kelurahan	Kain/ Tenun	Makanan/ Minuman	Lainnya	Jumlah/ Total
(1)	(2)	(3)	(4)	(5)
1 Siwalanrejo	34	2	4	61
2 Sumberagung	62	2	5	70
3 Gedangan	54	2	6	65
4 Baturono	52	2	5	59
5 Banjarejo	62	3	62	140
6 Sumberaji	60	2	7	76
7 Kadungrembug	16	2	6	28
8 Menongo	48	4	8	67
9 Balungtawun	45	3	7	59
10 Sugihrejo	29	2	6	64
11 Bandungsari	15	2	5	33
12 Plumpang	23	3	6	32
13 Tlogorejo	12	4	6	24
14 Surabayan	-	5	7	12
15 Sidogembul	-	5	5	28
16 Sukodadi	-	21	12	35
17 Kebonsari	2	5	7	27
18 Sukolilo	-	12	16	144
19 Pajangan	21	21	4	76
20 Madulegi	20	6	11	169
Jumlah	555	108	195	1.269

Sumber : Kantor Desa dan Kantor Kecamatan Sukodadi

Bab 7 PERDAGANGAN

[Type a quote from the document or the summary of an interesting point. You can position the text box anywhere in the document Use the

[Type a quote from the document or the summary of an interesting point.



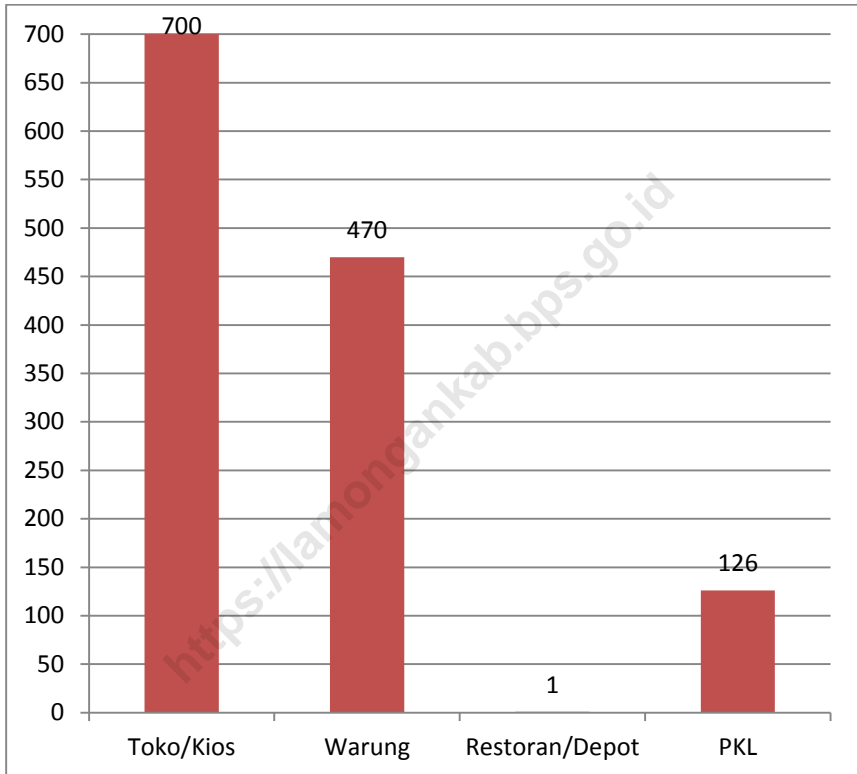
ULASAN

Sarana perekonomian di Kecamatan Sukodadi seperti Pasar masih sangat terbatas jumlahnya yakni hanya ada 1 unit Pasar Umum, 2 unit Pasar Desa dan 2 unit pasar hewan. Dari 20 desa yang ada di Kecamatan Sukodadi hanya tersedia di 3 desa, yaitu Desa Sukodadi, Banjarejo dan Desa Menongo.

Minimnya jumlah Pasar Desa di Kecamatan Sukodadi ternyata tidak berbanding lurus dengan jumlah Toko/kios serta warung di Kecamatan Sukodadi. Kantor Kecamatan Sukodadi mencatat tahun 2020 ada sebanyak 700 Toko/kios, 470 Warung yang tersebar di seluruh desa, dan 1 Rumah makan di Desa Kebonsari.

<https://lamongankab.bps.go.id/>

Gambar 8 Jumlah Toko, Restoran, Warung dan PKL di Kecamatan Sukodadi, 2020



Tabel 7.1 Banyaknya Pasar di Kecamatan Sukodadi, 2020

Desa/Kelurahan	Pasar Umum	Pasar Desa	Pasar Hewan	Jumlah
(1)	(2)	(3)	(4)	(5)
1 Siwalanrejo	-	-	-	-
2 Sumberagung	-	-	-	-
3 Gedangan	-	-	-	-
4 Baturono	-	-	-	-
5 Banjarejo	-	1	1	2
6 Sumberaji	-	-	-	-
7 Kadungrembug	-	-	-	-
8 Menongo	-	1	-	1
9 Balungtawun	-	-	-	-
10 Sugihrejo	-	-	-	-
11 Bandungsari	-	-	-	-
12 Plumpang	-	-	-	-
13 Tlogorejo	-	-	-	-
14 Surabayan	-	-	-	-
15 Sidogembul	-	-	-	-
16 Sukodadi	1	-	1	2
17 Kebonsari	-	-	-	-
18 Sukolilo	-	-	-	-
19 Pajangan	-	-	-	-
20 Madulegi	-	-	-	-
Jumlah	1	2	2	5

Sumber : Kantor Desa dan Kantor Kecamatan Sukodadi

Tabel 7.2 Banyaknya Usaha Perdagangan Menurut Jenisnya di Kecamatan Sukodadi, 2020

Desa/Kelurahan	Toko/Kios	Warung	Rumah Makan/ Restoran	Jumlah
(1)	(2)	(3)	(4)	(5)
1 Siwalanrejo	13	12	-	25
2 Sumberagung	24	13	-	37
3 Gedangan	24	11	-	35
4 Baturono	35	22	-	57
5 Banjarejo	46	22	-	68
6 Sumberaji	34	26	-	60
7 Kadungrebug	25	11	-	36
8 Menongo	52	28	-	80
9 Balungtawun	23	11	-	34
10 Sugihrejo	13	11	-	24
11 Bandungsari	19	13	-	32
12 Plumpang	26	18	-	44
13 Tlogorejo	13	15	-	28
14 Surabayan	39	28	-	67
15 Sidogembul	24	16	-	40
16 Sukodadi	98	84	-	182
17 Kebonsari	51	38	1	90
18 Sukolilo	74	41	-	115
19 Pajangan	22	18	-	40
20 Madulegi	45	32	-	77
Jumlah	700	470	1	1.171

Sumber : Kantor Desa dan Kantor Kecamatan Sukodadi

Tabel 7.3 Jumlah Toko dan PKL di Kecamatan Sukodadi, 2020

Desa/Kelurahan	Toko/Kios	PKL	Jumlah
(1)	(2)	(3)	(4)
1 Siwalanrejo	13	-	13
2 Sumberagung	24	2	26
3 Gedangan	24	-	24
4 Baturono	35	-	35
5 Banjarejo	46	3	49
6 Sumberaji	34	2	36
7 Kadungrembug	25	-	25
8 Menongo	52	7	59
9 Balungtawun	23	-	23
10 Sugihrejo	13	-	13
11 Bandungsari	19	-	19
12 Plumpang	26	-	26
13 Tlogorejo	13	-	13
14 Surabayan	39	9	48
15 Sidogembul	24	8	32
16 Sukodadi	98	33	131
17 Kebonsari	51	16	67
18 Sukolilo	74	26	100
19 Pajangan	22	5	27
20 Madulegi	45	15	60
Jumlah	700	126	826

Sumber : Kantor Desa dan Kantor Kecamatan Sukodadi

Tabel 7.4 Keberadaan Kantor Pos/Pos Pembantu/Rumah Pos dan Perusahaan/Agen Jasa Ekspedisi Swasta Menurut Desa/Kelurahan Kecamatan Sukodadi, 2020

	Desa/Kelurahan	Kantor Pos/Pos Pembantu/Rumah Pos	Perusahaan/Agen Jasa Ekspedisi Swasta
	(1)	(2)	(3)
1	Siwalanrejo	Tidak ada	Tidak ada
2	Sumberagung	Tidak ada	Tidak ada
3	Gedangan	Tidak ada	Tidak ada
4	Baturono	Tidak ada	Tidak ada
5	Banjarejo	Tidak ada	Tidak ada
6	Sumberaji	Tidak ada	Tidak ada
7	Kadungrembug	Tidak ada	Tidak ada
8	Menongo	Tidak ada	Tidak ada
9	Balungtawun	Tidak ada	Tidak ada
10	Sugihrejo	Tidak ada	Tidak ada
11	Bandungsari	Tidak ada	Tidak ada
12	Plumpang	Tidak ada	Tidak ada
13	Tlogorejo	Tidak ada	Tidak ada
14	Surabayan	Tidak ada	Tidak ada
15	Sidogembul	Tidak ada	Tidak ada
16	Sukodadi	Ada	Ada
17	Kebonsari	Tidak ada	Tidak ada
18	Sukolilo	Tidak ada	Tidak ada
19	Pajangan	Tidak ada	Tidak ada
20	Madulegi	Tidak ada	Tidak ada

Catat

Sumb BPS, Pendataan Potensi Desa (Podes) 2020

<https://lamongankab.bps.go.id>

BAB 8 TRANSPORTASI *dan* KOMUNIKASI



<https://lamongankab.bps.go.id>

ULASAN

Dari aspek Jarak Kantor Desa Ke Sarana/Fasilitas Umum di Kecamatan Sukodadi cukup bervariasi. Rata-rata jarak yang harus ditempuh adalah sekitar 1 Km sampai 8 Km untuk dapat mencapai sarana/fasilitas umum seperti kantor Kecamatan, Koramil, Polsek dan Puskesmas. Hanya Desa Sukodadi yang bisa akses ke sarana/fasilitas umum cukup dekat yaitu hanya perlu menempuh jarak 0,40 Km sampai 1 Km saja. Desa Gedangan merupakan desa dengan akses ke sarana/fasilitas umum cukup jauh. Jarak yang harus ditempuh dari kantor desa ke sarana/fasilitas umum mencapai rata-rata 8 Km.

Dari segi sarana dan prasarana transportasi di Kecamatan Sukodadi sudah cukup memadai dan jalannya sudah diaspal.

Tabel 8.1.1 Jarak Desa/Kelurahan Ke Fasilitas Umum (Km) di Kecamatan Sukodadi, 2020

Desa/Kelurahan	Kantor Camat	Koramil	Polsek	Puskesmas/Pustu	Ibukota Kabupaten
(1)	(2)	(3)	(4)	(5)	(6)
1 Siwalanrejo	6,00	6,00	6,00	3,00	10,00
2 Sumberagung	7,00	7,00	7,00	3,00	10,00
3 Gedangan	8,00	8,00	8,00	0,10	8,00
4 Baturono	7,00	7,00	7,00	3,00	6,00
5 Banjarejo	6,00	6,00	6,00	2,00	8,00
6 Sumberaji	5,00	5,00	5,00	2,00	9,00
7 Kadungrembug	4,00	4,00	4,00	3,00	12,00
8 Menongo	3,00	3,00	3,00	5,00	10,00
9 Balungtawun	4,00	4,00	4,00	5,00	9,00
10 Sugihrejo	7,00	7,00	7,00	0,10	7,00
11 Bandungsari	4,00	4,00	4,00	1,50	9,00
12 Plumpang	3,00	3,00	3,00	0,00	8,00
13 Tlogorejo	4,00	4,00	4,00	3,00	8,00
14 Surabayan	3,00	3,00	3,00	2,00	7,00
15 Sidogembul	2,00	2,00	2,00	3,00	9,00
16 Sukodadi	0,50	0,50	0,50	0,00	11,00
17 Kebonsari	1,30	1,30	1,30	1,00	12,00
18 Sukolilo	1,00	1,00	1,00	2,00	12,00
19 Pajangan	2,00	2,00	2,00	2,00	15,00
20 Madulegi	5,00	5,00	5,00	0,00	13,00

Sumber : Kantor Camat Sukodadi

Tabel 8.1.2 Jumlah Angkutan dan Penunjang Angkutan di Kecamatan Sukodadi, 2020

Desa/Kelurahan	Becak	Dokar	Tempat Parkir
(1)	(2)	(3)	(4)
1 Siwalanrejo	-	-	-
2 Sumberagung	-	-	-
3 Gedangan	-	-	-
4 Baturono	-	-	-
5 Banjarejo	-	-	-
6 Sumberaji	-	-	-
7 Kadungrembu	-	-	-
8 Menongo	-	-	-
9 Balungtawun	-	-	-
10 Sugihrejo	-	-	-
11 Bandungsari	-	-	-
12 Plumpang	-	-	-
13 Tlogorejo	-	-	-
14 Surabayan	-	-	-
15 Sidogembul	3	-	-
16 Sukodadi	10	-	4
17 Kebonsari	6	-	-
18 Sukolilo	9	-	-
19 Pajangan	-	-	-
20 Madulegi	-	-	-
Jumlah	28	0	4

Sumber : Kantor Camat Sukodadi

Tabel 8.2.1 Jumlah Sarana dan Alat Komunikasi di Kecamatan Sukodadi, 2020

Desa/Kelurahan	Telepon	Wartel	Kantor Pos
(1)	(2)	(3)	(4)
1 Siwalanrejo	-	-	-
2 Sumberagung	-	-	-
3 Gedangan	-	-	-
4 Baturono	-	-	-
5 Banjarejo	-	-	-
6 Sumberaji	-	-	-
7 Kadungrembug	-	-	-
8 Menongo	-	-	-
9 Balungtawun	-	-	-
10 Sugihrejo	-	-	-
11 Bandungsari	-	-	-
12 Plumpang	-	-	-
13 Tlogorejo	-	-	-
14 Surabayan	-	-	-
15 Sidogembul	-	-	-
16 Sukodadi	-	-	1
17 Kebonsari	-	-	-
18 Sukolilo	-	-	-
19 Pajangan	-	-	-
20 Madulegi	-	-	-
Jumlah	0	0	1

Sumber : Kantor Camat Sukodadi

Tabel 8.2.2 Jumlah Menara dan Operator Layanan Komunikasi Telepon Seluler Serta Kondisi Sinyal Telepon Seluler Menurut Desa/Kelurahan di Kecamatan Sukodadi, 2020

Desa/Kelurahan		Jumlah Menara Telepon Seluler (BTS)	Jumlah Operator Layanan Komunikasi Telepon Seluler Yang Menjangkau di Desa/Kelurahan	Kondisi Sinyal Telepon Seluler di Sebagian Besar Wilayah Desa/Kelurahan
(1)	(2)	(3)	(4)	
1	Siwalanrejo	0	3	Kuat
2	Sumberagung	0	4	Kuat
3	Gedangan	0	3	Kuat
4	Baturono	0	4	Kuat
5	Banjarejo	0	4	Kuat
6	Sumberaji	1	4	Kuat
7	Kadungrembug	0	4	Kuat
8	Menongo	0	4	Kuat
9	Balungtawun	0	4	Kuat
10	Sugihrejo	0	4	Kuat
11	Bandungsari	0	4	Kuat
12	Plumpang	0	4	Kuat
13	Tlogorejo	0	4	Kuat
14	Surabayan	1	4	Kuat
15	Sidogembul	0	4	Kuat
16	Sukodadi	0	4	Kuat
17	Kebonsari	0	4	Kuat
18	Sukolilo	0	4	Kuat
19	Pajangan	0	4	Kuat
20	Madulegi	0	4	Kuat
Jumlah		2	78	

Catata

Sumber BPS, Pendataan Potensi Desa (Podes) 2020

Tabel 8.3 Jumlah Hotel dan Penginapan di Kecamatan Sukodadi, 2020

Desa/Kelurahan	Hotel	Penginapan (Hotel, Motel, Losmen, Wisma)	Jumlah
(1)	(2)	(3)	(4)
1 Siwalanrejo	-	-	-
2 Sumberagung	-	-	-
3 Gedangan	-	-	-
4 Baturono	-	-	-
5 Banjarejo	-	-	-
6 Sumberaji	-	-	-
7 Kadungrembug	-	-	-
8 Menongo	-	-	-
9 Balungtawun	-	-	-
10 Sugihrejo	-	-	-
11 Bandungsari	-	-	-
12 Plumpang	-	-	-
13 Tlogorejo	-	-	-
14 Surabayan	-	-	-
15 Sidogembul	-	-	-
16 Sukodadi	-	-	-
17 Kebonsari	-	-	-
18 Sukolilo	-	-	-
19 Pajangan	-	-	-
20 Madulegi	-	-	-
Jumlah	0	0	0

Sumber : Kantor Camat Sukodadi

BAB 9 EKONOMI



ALOKASI
DANA DESA

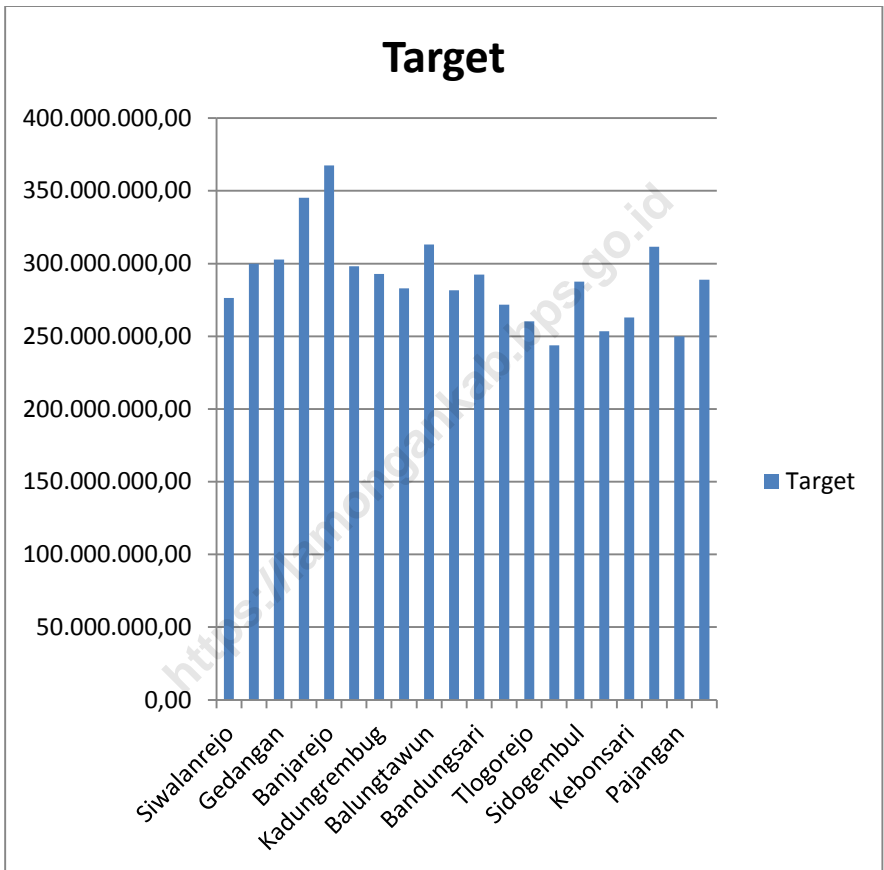
ULASAN

Usaha perbankan di kecamatan Sukodadi hanya ada di desa Sukodadi sebanyak 2 Unit Bank Umum dan 1 Unit BPR.

Usaha jasa tersedia di seluruh desa di Kecamatan Sukodadi yaitu sejumlah 22 salon/pangkas rambut, 32 persewaan alat pesta, 2 agen/biro perjalanan, 43 penjahit, 12 Foto Copy.

<https://lamongankab.bps.go.id>

Gambar 9 Jumlah Penerimaan Alokasi Dana Desa (ADD) di Kecamatan Sukodadi, 2020



Tabel 9.1 Jumlah Bank Menurut Jenis di Kecamatan Sukodadi, 2020

Desa/Kelurahan	Bank Umum	BPR
(1)	(2)	(3)
1 Siwanrejo	-	-
2 Sumberagung	-	-
3 Gedangan	-	-
4 Baturono	-	-
5 Banjarejo	-	-
6 Sumberaji	-	-
7 Kadungrebug	-	-
8 Menongo	-	-
9 Balungtawun	-	-
10 Sugihrejo	-	-
11 Bandungsari	-	-
12 Plumpang	-	-
13 Tlogorejo	-	-
14 Surabayaan	-	-
15 Sidogembul	-	-
16 Sukodadi	2	1
17 Kebonsari	-	-
18 Sukolilo	-	-
19 Pajangan	-	-
20 Madulegi	-	-
Jumlah	2	1

Sumber : Kantor Desa dan Kantor Kecamatan Sukodadi

Tabel 9.2 Jumlah Koperasi Menurut Jenis Koperasi di Kecamatan Sukodadi, 2020

Desa/Kelurahan	KUD	KPN	KOKPAR
(1)	(2)	(3)	(4)
1 Siwalanrejo	-	-	-
2 Sumberagung	-	-	-
3 Gedangan	-	-	-
4 Baturono	-	-	-
5 Banjarejo	-	-	-
6 Sumberaji	-	-	-
7 Kadungrembug	-	-	-
8 Menongo	-	-	-
9 Balungtawun	-	-	-
10 Sugihrejo	-	-	-
11 Bandungsari	-	-	-
12 Plumpang	-	-	-
13 Tlogorejo	-	-	-
14 Surabayan	-	-	-
15 Sidogembul	-	-	-
16 Sukodadi	-	-	-
17 Kebonsari	-	-	-
18 Sukolilo	-	-	-
19 Pajangan	-	-	-
20 Madulegi	-	-	-
Jumlah	0	0	0

Sumber : Kantor Desa dan Kantor Kecamatan Sukodadi

Lanjutan Tabel 9.2

Desa/Kelurahan	KOPPAS	KOPWAN	Lainnya	Jumlah
(1)	(5)	(6)	(7)	(8)
1 Siwalanrejo	-	1	-	1
2 Sumberagung	-	1	-	1
3 Gedangan	-	1	-	1
4 Baturono	-	1	-	1
5 Banjarejo	-	1	-	1
6 Sumberaji	-	1	1	2
7 Kadungrembug	-	1	-	1
8 Menongo	-	1	-	1
9 Balungkawun	-	1	-	1
10 Sugihrejo	-	1	-	1
11 Bandungsari	-	1	-	1
12 Plumpang	-	1	-	1
13 Tlogorejo	-	1	-	1
14 Surabayan	-	1	-	1
15 Sidogembul	-	1	-	1
16 Sukodadi	-	1	-	1
17 Kebonsari	-	1	-	1
18 Sukolilo	-	1	-	1
19 Pajangan	-	1	-	1
20 Madulegi	-	1	-	1
Jumlah	0	20	1	21

Sumber : Kantor Desa dan Kantor Kecamatan Sukodadi

Tabel 9.3.1 Jumlah Usaha Persewaan, Agen Perjalanan dan Fotocopy di Kecamatan Sukodadi, 2020

Desa/Kelurahan	Persewaan Alat Pesta	Agen Perjalanan	Foto Copy	Jumlah
(1)	(2)	(3)	(4)	(5)
1 Siwalanrejo	1	-	-	1
2 Sumberagung	1	-	-	1
3 Gedangan	1	-	-	1
4 Baturono	2	-	-	2
5 Banjarejo	1	-	-	1
6 Sumberaji	1	-	1	2
7 Kadungrembug	1	-	-	1
8 Menongo	1	-	1	2
9 Balungtawun	2	-	-	2
10 Sugihrejo	1	-	-	1
11 Bandungsari	1	-	-	1
12 Plumpang	1	-	-	1
13 Tlogorejo	2	-	-	2
14 Surabayaan	1	-	-	1
15 Sidogembul	3	-	1	4
16 Sukodadi	5	2	6	13
17 Kebonsari	1	-	1	2
18 Sukolilo	3	-	1	4
19 Pajangan	1	-	-	1
20 Madulegi	2	-	1	3
Jumlah	32	2	12	46

Sumber : Kantor Desa dan Kantor Kecamatan Sukodadi

Tabel 9.3.2 Jumlah Usaha Jasa Perseorangan di Kecamatan Sukodadi, 2020

Desa/Kelurahan	Bengkel Mobil/Motor	Cuci Mobil/Motor	Reparasi Elektronik	Bengkel Las	Jumlah
(1)	(2)	(3)	(4)	(5)	(6)
1 Siwalanrejo	1	-	1	3	5
2 Sumberagung	2	-	-	2	4
3 Gedangan	-	-	-	2	2
4 Baturono	2	1	1	2	6
5 Banjarejo	1	3	3	2	9
6 Sumberaji	2	-	2	1	5
7 Kadungrembug	-	-	1	2	3
8 Menongo	3	1	2	5	11
9 Balungtawun	3	-	1	5	9
10 Sugihrejo	-	-	1	1	2
11 Bandungsari	-	-	1	2	3
12 Plumpang	1	-	2	2	5
13 Tlogorejo	-	-	1	1	2
14 Surabayan	3	1	2	2	8
15 Sidogembul	5	1	1	2	9
16 Sukodadi	6	5	4	4	19
17 Kebonsari	2	-	2	2	6
18 Sukolilo	3	1	3	3	10
19 Pajangan	-	-	1	1	2
20 Madulegi	3	-	3	2	8
Jumlah	37	13	32	46	128

Sumber : Kantor Desa dan Kantor Kecamatan Sukodadi

Lanjutan Tabel 9.3.2

Desa/Kelurahan	Salon/ Pangkas Rambut	Penjahit	Jumlah/Total
(1)	(7)	(8)	(9)
1 Siwalanrejo	-	1	6
2 Sumberagung	-	1	5
3 Gedangan	-	2	4
4 Baturono	1	2	9
5 Banjarejo	2	2	13
6 Sumberaji	1	1	7
7 Kadungrembug	-	1	4
8 Menongo	-	4	15
9 Balungtawun	1	1	11
10 Sugihrejo	-	1	3
11 Bandungsari	-	1	4
12 Plumpang	-	2	7
13 Tlogorejo	-	1	3
14 Surabayan	1	3	12
15 Sidogembul	2	2	13
16 Sukodadi	9	6	34
17 Kebonsari	3	2	11
18 Sukolilo	2	5	17
19 Pajangan	-	2	4
20 Madulegi	1	3	12
Jumlah	23	43	194

Sumber : Kantor Desa dan Kantor Kecamatan Sukodadi

DATA

MENCERDASKAN BANGSA



**BADAN PUSAT STATISTIK
KABUPATEN LAMONGAN**

Jalan Veteran No 185, Lamongan 62218, Telp (0322) 3103310,
email : bps3524@bps.go.id, homepage: lamongankab.bps.go.id

ISSN 2798-7825

