

# KECAMATAN PLERED DALAM ANGKA *PLERED DISTRICT IN FIGURES* 2024

Volume 39, 2024



<https://purw>



**BADAN PUSAT STATISTIK  
KABUPATEN PURWAKARTA  
BPS-STATISTICS PURWAKARTA REGENCY**



Katalog/Catalogue: 1102001.32140040  
ISSN 2797-6629

# **KECAMATAN PLERED DALAM ANGKA *PLERED DISTRICT IN FIGURES* 2024**

Volume 39, 2024

<https://purwakartakab.bps.go.id>

## **KECAMATAN PLERED DALAM ANGKA**

### ***Plered District in Figures***

**2024**

Volume 39, 2024

Katalog /*Catalogue*: 1102001.32140040

ISSN: 2797.6629

Nomor Publikasi/*Publication Number*: 32140.24011

Ukuran Buku/*Book Size*: 14,8 cm x 21 cm

Jumlah Halaman/*Number of Pages* : xxvi + 68 hal/*pages*

Penyusun Naskah/*Manuscript Drafter*:

BPS Kabupaten Purwakarta

*BPS-Statistics Purwakarta Regency*

Penyunting/*Editor*:

BPS Kabupaten Purwakarta

*BPS-Statistics Purwakarta Regency*

Pembuat Kover/*Cover Designer*:

BPS Kabupaten Purwakarta

*BPS-Statistics Purwakarta Regency*

Penerbit/*Publisher*

©BPS Kabupaten Purwakarta/*BPS-Statistics Purwakarta Regency*

Sumber Ilustrasi/*Illustration Source*: Gerabah Plered

Dilarang mereproduksi dan/atau menggandakan sebagian atau seluruh isi buku ini untuk tujuan komersial tanpa izin tertulis dari Badan Pusat Statistik Kabupaten Purwakarta.  
*It is prohibited to reproduce and/or duplicate part or all of this book for commercial purpose without permission from BPS-Statistics Purwakarta Regency.*

**TIM PENYUSUN/COMPILERS**  
**KECAMATAN PLERED DALAM ANGKA**  
***Plered District in Figures***  
**2024**  
Volume 39, 2024

**Pengarah/Director**  
Dani Jaelani

**Penanggung Jawab/Persons in Charge**  
Dani Jaelani

**Penyunting/Editors**  
Adi Yuliandi

**Pengumpul Data/Data Collectors**  
Erwan Dwi Laksono

**Pengolah Data dan Penulis Naskah/Data Processor and Writers**  
Yuniar Selviyana

**Penata Letak/Layout Designers**  
Sebra Damlif E.



## **KONTRIBUTOR DATA/DATA CONTRIBUTORS**

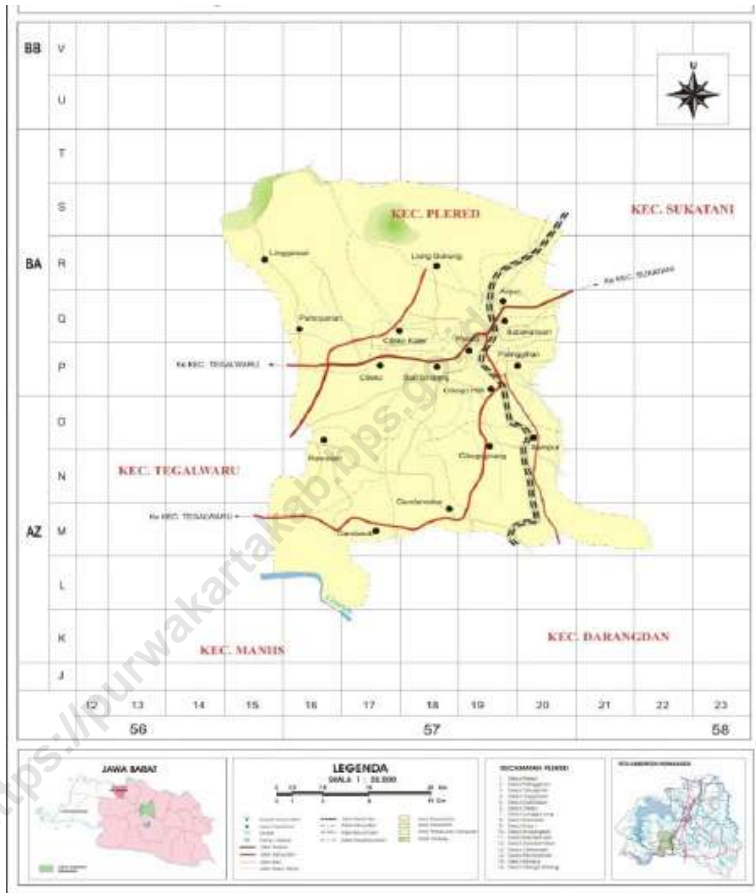
1. Kementerian Agama/*Ministry of Religious Affair*
2. Kementerian Pendidikan dan Kebudayaan/*Ministry of Education and Culture*
3. Badan Meteorologi Klimatologi dan Geofisika/*Meteorological, Climatology, and Geophysical Agency*
4. Badan Pusat Statistik/*BPS-Statistics Indonesia*
5. Dinas Kependudukan dan Catatan Sipil Kabupaten Purwakarta/*Population and Civil Registration Purwakarta Regency*
6. Pemerintah Daerah Kecamatan dan Desa di Kecamatan Plered/*Government of Plered District and Villages in Plered District*

<https://purwakartakab.bps.go.id>





# PETA WILAYAH KECAMATAN PLERED MAP OF PLERED DISTRICT





**KEPALA BPS KABUPATEN PURWAKARTA**  
**HEAD OF BPS-STATISTICS PURWAKARTA REGENCY**



**DANI JAE LANI**



## KATA PENGANTAR

Kecamatan Plered Dalam Angka 2024 merupakan publikasi tahunan yang diterbitkan oleh BPS Kabupaten Purwakarta yang menyajikan beragam jenis data yang bersumber dari BPS serta kompilasi data sekunder dari berbagai dinas/ organisasi perangkat daerah di Kabupaten Purwakarta.

Publikasi ini memuat gambaran umum tentang keadaan geografi dan iklim, pemerintahan, serta perkembangan kondisi sosial-demografi dan perekonomian di Kecamatan Plered.

Untuk mempermudah akses terhadap publikasi Kecamatan Plered Dalam Angka 2024, publikasi ini dapat dibaca dan diunduh melalui website BPS Purwakarta ([purwakartakab.bps.go.id](https://purwakartakab.bps.go.id)) tanpa berbayar.

Publikasi ini dapat terwujud berkat kerja sama dan bantuan dari berbagai pihak. Ucapan terima kasih kami sampaikan kepada Pemerintah Kabupaten Purwakarta, Pemerintah Daerah Kecamatan dan Desa di Kecamatan Plered, dan semua pihak yang telah membantu dalam penyusunan dan penerbitan publikasi ini. Semoga publikasi yang disajikan bermanfaat bagi pengguna untuk berbagai kebutuhan. Kami mengharapkan masukan dan saran dari para pengguna data publikasi ini untuk perbaikan pada publikasi yang akan datang.

Purwakarta, September 2024  
Kepala BPS  
Kabupaten Purwakarta



**DANI JAELANI**

## **PREFACE**

*Plered District in Figures 2024 is an annual publication published by BPS Purwakarta Regency which presents various types of data sourced from BPS as well as a compilation of secondary data from various regional agencies/organizations in Purwakarta Regency.*

*This publication contains a general description of the geographical and climatic conditions, government, as well as the development of socio-demographic and economic conditions in Plered District.*

*To facilitate access to the Plered District publication in Figures 2024, this publication can be read and downloaded via the BPS Purwakarta website ([www.purwakartakab.bps.go.id](http://www.purwakartakab.bps.go.id)) without paying.*

*This publication was made possible thanks to cooperation and assistance from various parties. We would like to express our thanks to the Purwakarta Regency Government, the District and Village Governments in Plered District, and all parties who have assisted in the preparation and publication of this publication. Hopefully the publications presented are useful for users for various needs. We expect input and suggestions from users of this publication's data to improve future publications.*

Purwakarta, September 2024  
Head of BPS-Statistics Purwakarta Regency



**DANI JAELANI**

## DAFTAR ISI/CONTENTS

	Halaman <i>Page</i>
Kata Pengantar/ Preface .....	xi/xii
Daftar Isi/ <b>Contents</b> .....	xiii
Daftar Tabel/ <b>List of Tables</b> .....	xv
Daftar Gambar/ <b>List of Figures</b> .....	xix
Penjelasan Umum/ <b>Explanatory Notes</b> .....	xxi
Daftar Singkatan/ <b>List of Abbreviation</b> .....	xxiii
1. Geografi dan Iklim/ <i>Geography and Climate</i> .....	1
2. Pemerintahan/ <i>Government</i> .....	9
3. Penduduk/ <i>Population</i> .....	17
4. Sosial dan Kesejahteraan Rakyat/ <i>Social and Welfare</i> .....	27
5. Pertanian/ <i>Agriculture</i> .....	39
6. Pariwisata, Transportasi, dan Komunikasi/ <i>Tourism, Transportation, and Communication</i> .....	51
7. Perbankan, Koperasi, dan Perdagangan/ <i>Banking, Cooperative, and Trade</i> .....	59





## DAFTAR TABEL/LIST OF TABLES

Tabel Table		Halaman Page
<b>1.</b>	<b>GEOGRAFI DAN IKLIM/GEOGRAPHY AND CLIMATE</b>	
<b>1.1</b>	<b>KEADAAN GEOGRAFI GEOGRAPHY CONDITION</b>	
1.1.1	Luas Daerah Menurut Desa/Kelurahan di Kecamatan Plered, 2023 <i>Total Area by Villages/Kelurahan in Plered District, 2023.....</i>	6
1.1.2	Jarak ke Ibukota Kecamatan dan Ibukota Kabupaten/Kota Menurut Desa/Kelurahan di Kecamatan Plered (km), 2023 <i>Distance to the District Capital and Regency/Municipal Capital by Villages/Kelurahan in Plered District (km), 2023 .....</i>	7
<b>2.</b>	<b>PEMERINTAHAN/GOVERNMENT</b>	
<b>2.1</b>	<b>WILAYAH ADMINISTRATIF ADMINISTRATIVE AREA</b>	
2.1.1	Jumlah Rukun Warga (RW) dan Rukun Tetangga (RT) Menurut Desa/Kelurahan di Kecamatan Plered, 2024 <i>Number of Rukun Warga and Rukun Tetangga by Villages/ Kelurahan in Plered District, 2024 .....</i>	14
<b>2.2</b>	<b>SUMBER DAYA MANUSIA HUMAN RESOURCES</b>	
2.2.1	Jumlah Pegawai Negeri Sipil Menurut Pemerintah Daerah dan Jenis Kelamin, 2024 <i>Number of Civil Servants by Local Government and Sex, 2024 .....</i>	15
2.2.2	Jumlah Pegawai Negeri Sipil Pemerintah Daerah Kecamatan Plered Menurut Tingkat Pendidikan dan Jenis Kelamin, 2024 <i>Number of Civil Servants of Plered District Government by Educational Level and Sex, 2024 .....</i>	16

**3. PENDUDUK/POPULATION**

3.1	Penduduk, Distribusi Persentase Penduduk, Kepadatan Penduduk, Rasio Jenis Kelamin Penduduk Menurut Desa/Kelurahan di Kecamatan Plered, 2023 <i>Population, Percentage Distribution of Population, Population Density, and Population Sex Ratio by Villages/Kelurahan in Plered District, 2023</i> .....	23
3.2	Jumlah Penduduk Menurut Kelompok Umur dan Jenis Kelamin di Kecamatan Plered, 2023 <i>Population by Age Groups and Sex in Plered District, 2023</i> .....	25

**4. SOSIAL DAN KESEJAHTERAAN RAKYAT/SOCIAL AND WELFARE****4.1 PENDIDIKAN  
EDUCATION**

4.1.1	Banyaknya Desa <sup>1</sup> /Kelurahan yang Memiliki Fasilitas Sekolah Menurut Tingkat Pendidikan di Kecamatan Plered, 2024 <i>Number of Villages<sup>1</sup>/Kelurahan Having Educational Facilities by Educational Level in Plered District, 2024</i> .....	33
4.1.2	Jumlah Sekolah Menurut Tingkat Pendidikan di Kecamatan Plered, 2023/2024 <i>Number of Schools by Educational Level in Plered District, 2023/2024</i>	34
4.1.3	Jumlah Guru Menurut Tingkat Pendidikan di Kecamatan Plered, 2023/2024 <i>Number of Teachers by Educational Level in Plered District, 2023/2024</i> .....	35
4.1.4	Jumlah Murid Menurut Tingkat Pendidikan di Kecamatan Plered, 2023/2024 <i>Number of Pupils by Educational Level in Plered District, 2023/2024 ...</i>	36

**4.2 KESEHATAN  
HEALTH**

4.2.1	Banyaknya Desa <sup>1</sup> /Kelurahan yang Memiliki Sarana Kesehatan Menurut Jenis Sarana Kesehatan di Kecamatan Plered, 2024 <i>Number of Villages<sup>1</sup>/Kelurahan Health Facilities by Type of Health Facilities in Plered District, 2024</i> .....	37
-------	---	----

**4.3 AGAMA DAN SOSIAL LAINNYA**

**RELIGION AND OTHER SOCIAL AFFAIRS**

4.3.1	Jumlah Tempat Peribadatan Menurut Desa/ Kelurahan di Kecamatan Plered, 2024 <i>Number of Worship Places by Villages/Kelurahan in Plered District, 2024</i>	38
-------	--	----

**5. PERTANIAN/AGRICULTURE**

5.1	Luas Panen Tanaman Sayuran dan Buah-buahan Semusim Menurut Jenis Tanaman di Kecamatan Plered (ha), 2020–2023 <i>Harvested Area of Seasonal Vegetables and Fruits by Kind of Plant in Plered District (ha), 2020–2023</i> .....	43
5.2	Produksi Tanaman Sayuran dan Buah-buahan Semusim Menurut Jenis Tanaman di Kecamatan Plered (kuintal), 2020–2023 <i>Production of Seasonal Vegetables and Fruits by Kind of Plant in Plered District (quintal), 2020–2023</i> .....	44
5.3	Luas Panen Tanaman Biofarmaka Menurut Jenis Tanaman di Kecamatan Plered (m <sup>2</sup> ), 2020–2023 <i>Harvested Area of Medicinal Plants by Kind of Plant in Plered District (m<sup>2</sup>), 2020–2023</i> .....	45
5.4	Produksi Tanaman Biofarmaka Menurut Jenis Tanaman di Kecamatan Plered (kg), 2020–2023 <i>Production of Medicinal Plants by Kind of Plant in Plered District (kg), 2020–2023</i> .....	46
5.5	Luas Panen Tanaman Hias Menurut Jenis Tanaman di Kecamatan Plered (m <sup>2</sup> ), 2020–2023 <i>Harvested Area of Ornamental Plants by Kind of Plant in Plered District (m<sup>2</sup>), 2020–2023</i> .....	47
5.6	Produksi Tanaman Hias Menurut Jenis Tanaman di Kecamatan Plered (tangkai), 2020–2023 <i>Production of Ornamental Plants by Kind of Plant n Plered District (stalks), 2020–2023</i> .....	48

5.7	Produksi Buah-Buahan dan Sayuran Tahunan Menurut Jenis Tanaman di Kecamatan Plered (kuintal), 2020–2023 <i>Production of Annual Fruits and Vegetables by Kind of Plant in Plered District (quintal), 2020–2023.....</i>	49
<b>6. PARIWISATA, TRANSPORTASI, DAN KOMUNIKASI/TOURISM, TRANSPORTATION, AND COMMUNICATION</b>		
<b>6.1 PARIWISATA TOURISM</b>		
6.1.1	Jumlah Sarana Akomodasi Menurut Desa/Kelurahan dan Jenis Akomodasi di Kecamatan Plered, 2024 <i>Number of Accomodation Facilities by Villages/Kelurahan and Type of Accomodation in Plered District, 2024 .....</i>	56
<b>6.2 KOMUNIKASI COMMUNICATION</b>		
6.1.2	Keberadaan Kantor Pos/Pos Pembantu/Rumah Pos, Pos Keliling, dan Perusahaan/Agen Jasa Ekspedisi Swasta Menurut Desa/Kelurahan di Kecamatan Plered, 2024 <i>Number of Post Office/Subsidiary of Post Office, Mobile Portal Service, Private Expedition Service Company by Villages/Kelurahan in Plered District, 2024.....</i>	57
<b>7. PERBANKAN, KOPERASI, DAN PERDAGANGAN/BANKING, COOPERATIVE, AND TRADE</b>		
7.1	Banyaknya Sarana Lembaga Keuangan Bank Menurut Desa/ Kelurahan dan Jenis Bank di Kecamatan Plered, 2024 <i>Number of Bank by Villages/Kelurahan and Type of Bank in Plered District, 2024.....</i>	64
7.2	Banyaknya Koperasi Aktif Menurut Menurut Desa/ Kelurahan dan Jenis Koperasi di Kecamatan Plered, 2024 <i>Number of Cooperative by Villages/Kelurahan and Type of Cooperative in Plered District, 2024.....</i>	65

Tabel  
Table

Halaman  
Page

7.3	Banyaknya Sarana Perdagangan Menurut Desa/Kelurahan dan Jenis Sarana Perdagangan di Kecamatan Plered, 2024 <i>Number of Trade Facilities by Villages/Kelurahan and Type of Trade Facilities in Plered District, 2024.....</i>	67
-----	--	----

<https://purwakartakab.bps.go.id>



## DAFTAR GAMBAR/LIST OF FIGURES

		Halaman Page
1.1	Luas Daerah Kecamatan Menurut Desa/ Kelurahan di Kecamatan Plered (km <sup>2</sup> ) 2023 <i>Total Area by Village/Kelurahan in Plered District (sq.km), 2023.....</i>	4
1.2	Jarak ke Ibukota Kecamatan Menurut Desa/ Kelurahan di Kecamatan Plered (km), 2023 <i>Distance to the District Capital by Village/Kelurahan in Plered District (km), 2023.....</i>	5
2.1	Jumlah Rukun Warga (RW) dan Rukun Tetangga (RT) menurut Desa/Kelurahan di Kecamatan Plered, 2024 <i>Number of Neighborhood Units (RW) and Neighborhood Units (RT) by Village/ Kelurahan in Plered District, 2024.....</i>	13
3.1	Jumlah Penduduk Menurut Desa/Kelurahan di Kecamatan Plered, 2023 <i>Population by Villages/Keluraan in Plered District, 2023 .....</i>	21
3.2	Jumlah Penduduk Menurut Kelompok Umur dan Jenis Kelamin di Kecamatan Plered, 2023 <i>Population by Age Groups and Sex in Plered District, 2023 .....</i>	22
4.1	Banyaknya desa/kelurahan yang Memiliki Sarana Kesehatan Menurut Jenis Sarana Kesehatan di Kecamatan Plered, 2024 <i>Number of Villages/Kelurahan Health Facilities by Type Health Facilities in Plered District, 2024.....</i>	31
4.2	Jumlah Tempat Peribadatan di Kecamatan Plered, 2024 <i>Number of Villages/Kelurahan Worship Places by in Plered District, 2024 .....</i>	32
5.1	Produksi Tanaman Biofarmaka Menurut JenisTanaman di Kecamatan Plered (kg), 2023 <i>Production of Medicinal Plants by Kind of Plant in Plered District (kg), 2023 .....</i>	42

6.1	Jumlah Sarana Akomodasi dan Jenis Akomodasi di Kecamatan Plered, 2024 <i>Number of Accomodation Facilities and Type of Accomodation in Plered District, 2024</i> .....	55
7.1	Banyaknya Sarana Lembaga Keuangan Bank dan Jenis Bank di Kecamatan Plered, 2024 <i>Number of Bank and Type of Bank in Plered District, 2024</i> .....	63

<https://purwakartakab.bps.go.id>



## PENJELASAN UMUM/EXPLANATORY NOTES

Tanda-tanda, satuan-satuan, dan lain-lainnya yang digunakan dalam publikasi ini adalah sebagai berikut:

*Symbols, measurement units, and acronyms which are used in this publication, are as follows:*

### 1. TANDA-TANDA/SYMBOLS

Data tidak tersedia/ <i>Data not available</i> .....	: ...
Tidak ada atau nol / <i>Null or zero</i> .....	: -
Data dapat diabaikan/ <i>Data negligible</i> .....	: ~0
Tanda decimal/ <i>Decimal point</i> .....	: ,
Data tidak dapat ditampilkan/ <i>Not applicable</i> .....	: NA
Angka estimasi/ <i>Estimated figures</i> .....	: e
Angka diperbaiki/ <i>Revised figures</i> .....	: r
Angka sementara/ <i>Preliminary figures</i> .....	: *
Angka sangat sementara/ <i>Very preliminary figures</i> .....	: **
Angka sangat sangat sementara/ <i>Very very preliminary figures</i> .....	: ***

### 2. SATUAN/UNITS

barel/ <i>barrel</i> .....	: 158,99 liter/ <i>litres</i> = 1/6,2898 m <sup>3</sup>
hektare (ha)/ <i>hectare (ha)</i> .....	: 10.000 m <sup>2</sup>
kilometer (km)/ <i>kilometres (km)</i> .....	: 1.000 meter/ <i>meters (m)</i>
knot/ <i>knot</i> .....	: 1,8523 km/jam ( <i>km/hour</i> )
kuintal/ <i>quintal</i> .....	: 100 kg
KWh .....	: 1.000 Watt hour
MWh .....	: 1.000 KWh
liter (untuk beras)/ <i>litre (for rice)</i> .....	: 0,80 kg
MMSCF .....	: 1/35,3 m <sup>3</sup>
metrik ton (m.ton)/ <i>metric ton (m. ton)</i> .....	: 0,98421 long ton = 1.000 kg
ons/ <i>ounce</i> .....	: 28,31 gram/ <i>grams</i>
ton .....	: 1.000 kg

Satuan lain: buah, dus, butir, helai/lembar, kaleng, batang, pulsa, ton kilometer (ton-km), jam, menit, persen (%).

*Other units: unit, pack, pieces, sheet, tin, pulse, ton-kilometres(ton-km), hour, minute, percent (%).*

Perbedaan angka di belakang koma disebabkan oleh pembulatan angka.  
*The difference in decimal numbers is caused by rounding.*



## DAFTAR SINGKATAN/LIST OF ABBREVIATION

SI	: Stasiun Iklim/ <i>Climate Station</i>
SMPK	: Stasiun Meterologi Pertanian Khusus/ <i>Special Agricultural Meteorological Station</i>
t.t	: Tempat tidur/ <i>Bed</i>
BCG	: Bacillus Calmette Guerin
DPT	: Difteri, Pertusis, Tetanus/ <i>Diphtheria, Tetanus, and Pertussis</i>
TT	: Tetanus Toxoid
IOT	: Industri Obat Tradisional/ <i>Traditional Medicine Industry</i>
IKOT	: Industri Kecil Obat Tradisional/ <i>Traditional Medicine Small Industry</i>
Alkes	: Alat kesehatan/ <i>Health Kits</i>
PKRT	: Perbekalan Kesehatan Rumah tangga/ <i>Household Health Logistics</i>
Kompl	: Komplemen/ <i>Complement</i>
IRTP	: Industri Pangan Produksi Rumah Tangga/ <i>Foods Home Industry</i>
PBF	: Pedagang Besar Farmasi/ <i>Pharmacy Whole-seller</i>
GFK	: Gudang Farmasi Kab/Kota/Regency/ <i>Municipality Pharmacy Warehouse</i>
RB	: Rumah Bersalin/ <i>Delivery House</i>
Pustu	: Puskesmas pembantu/ <i>Auxiliary Public Health Center</i>
BP	: Balai Pengobatan/ <i>Polyclinic</i>
TPS	: Tempat Pembuangan Sampah Sementara / <i>landfill</i>
Jamkesmas	: Jaminan kesehatan masyarakat miskin/ <i>Poor public health insurance</i>
PJKMU	: Program Jaminan Kesehatan Masyarakat Umum/ <i>General Public Health Insurance Program</i>
SIUP	: Surat Ijin Usaha Perdagangan/ <i>Trading Permission Letter</i>
TDP	: Tanda Daftar Perusahaan/ <i>Company Registration Identity</i>
API	: Angka Pengenal Importir/ <i>Importer's Identity Number</i>





**GEOGRAFI DAN IKLIM**  
***GEOGRAPHY AND CLIMATE***

<https://purwakartakab.bps.go.id>



**ULASAN**

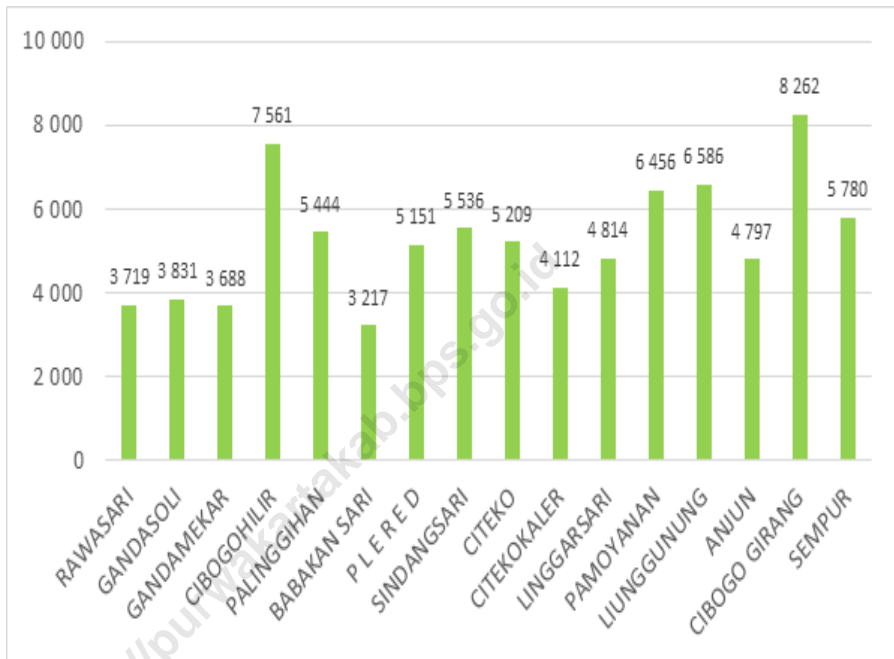
Kecamatan Plered adalah salah satu kecamatan yang ada di Kabupaten Purwakarta yang memiliki luas wilayah sekitar 25,97 km persegi. Dengan luas tersebut, kecamatan ini terdiri dari 16 desa yaitu Rawasari, Gandasoli, Gandamekar, Cibogohilir, Palinggihan, Babakan Sari, Plered, Sindangsari, Citeko, Citekokaler, Linggarsari, Pamoyanan, Liunggunung, Anjun, Cibogo Girang dan Sempur. Adapun desa terluas yaitu Pamoyanan yang luasnya mencapai 4,12 km persegi. Sementara itu, desa yang memiliki luas terkecil yaitu Plered dengan luas sekitar 0,35 km persegi. Dari segi jarak, jarak dari kantor desa ke kantor kecamatan terjauh adalah desa Gandasoli dengan jarak sekitar 6,20 kilometer, sementara jarak terjauh desa ke kantor pemerintahan Kabupaten Purwakarta adalah jarak dari Desa Liunggunung.

**DESCRIPTION**

*The Plered District is one of the Districts in Purwakarta Regency, with an approximate area of about 25.97 square kilometers. With this area, the District comprises 16 villages, namely Rawasari, Gandasoli, Gandamekar, Cibogohilir, Palinggihan, Babakan Sari, Plered, Sindangsari, Citeko, Citekokaler, Linggarsari, Pamoyanan, Liunggunung, Anjun, Cibogo Girang and Sempur. The largest village in terms of area is Pamoyanan, covering an area of 4.12 square kilometers. Meanwhile, the smallest village is Plered with an area of approximately 0.35 square kilometers. In terms of distance, the farthest distance from the village office to the District office is in Gandasoli Village, which is approximately 6.20 kilometers away, while the farthest distance from a village to the Purwakarta Regency government office is from Liunggunung Village.*

**Gambar** 1.1  
**Figures**

**Luas Daerah menurut Desa/Kelurahan di Kecamatan Plered (km<sup>2</sup>), 2023**  
**Total Area by Villages/Kelurahan in Plered District (sq. km), 2023**

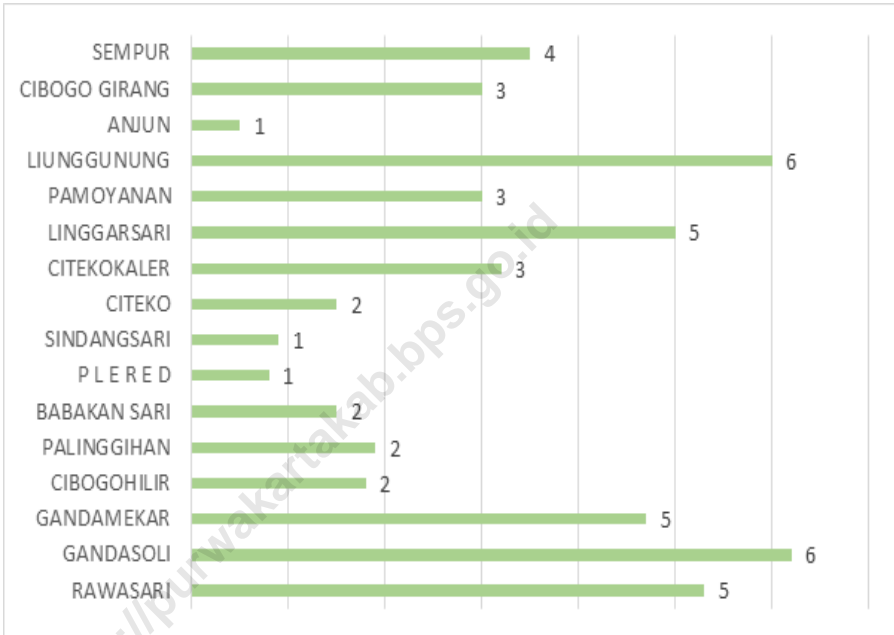


Sumber/Source : Desa/Kelurahan



**Gambar** 1.2  
**Figures**

**Jarak ke Ibukota Kecamatan Menurut Desa/Kelurahan di Kecamatan Plered (km), 2023**  
*Distance to the District Capital by Villages/Kelurahan in Plered District (km), 2023*



Sumber/Source: Desa/Kelurahan

## 1.1 KEADAAN GEOGRAFI GEOGRAPHY CONDITION

**Tabel** 1.1.1 **Luas Daerah Menurut Desa/Kelurahan di Kecamatan Plered, 2023**  
**Table** *Total Area by Villages/Kelurahan in Plered District, 2023*

Desa/Kelurahan <i>Village/Kelurahan</i>	Luas <i>Total Area</i> (km <sup>2</sup> /sq.km)	Persentase terhadap Luas Kecamatan <i>Percentage to District Area</i>
(1)	(2)	(3)
Rawasari	1,42	5,47
Gandasoli	2,32	8,93
Gandamekar	1,18	4,54
Cibogohilir	1,74	6,70
Palinggihan	0,80	3,08
Babakan Sari	0,40	1,54
Plered	0,35	1,35
Sindangsari	1,00	3,85
Citeko	1,92	7,39
Citekokaler	0,74	2,85
Linggarsari	1,93	7,43
Pamoyanan	4,12	15,86
Liunggunung	3,25	12,51
Anjun	0,62	2,39
Cibogo Girang	2,39	9,20
Sempur	1,79	6,89
<b>Kecamatan Plered</b>	<b>25,97</b>	<b>100,00</b>

Catatan/Note: ...

Sumber/Source: Desa/Kelurahan

**Tabel** 1.1.2  
**Table**

**Jarak ke Ibukota Kecamatan dan Ibukota Kabupaten/Kota Menurut Desa/Kelurahan di Kecamatan Plered (km), 2023**  
***Distance to the District Capital and Regency/Municipal Capital by Villages/Kelurahan in Plered District (km), 2023***

<b>Desa/Kelurahan</b> <b><i>Village/Kelurahan</i></b>	<b>Jarak ke Ibukota Kecamatan</b> <b><i>Distance to District Capital</i></b>	<b>Jarak ke Ibukota Kabupaten/ Kota</b> <b><i>Distance to Regency/Municipal Capital</i></b>
(1)	(2)	(3)
Rawasari	5	20
Gandasoli	6	21
Gandamekar	5	19
Cibogohilir	2	17
Palinggihan	2	17
Babakan Sari	2	15
P l e r e d	1	17
Sindangsari	1	16
Citeko	2	18
Citekokaler	3	20
Linggarsari	5	21
Pamoyanan	3	19
Liunggunung	6	22
Anjun	1	16
Cibogo Girang	3	19
Sempur	4	20

Catatan/Note: ...

Sumber/Source: Desa/Kelurahan





**PEMERINTAHAN  
GOVERNMENT**

<https://purwakartakab.bps.go.id>



**PENJELASAN TEKNIS**

1. Desa adalah kesatuan masyarakat hukum yang memiliki batas wilayah yang berwenang untuk mengatur dan mengurus urusan pemerintahan, kepentingan masyarakat setempat berdasarkan prakarsa masyarakat, hak asal usul, dan/atau hak tradisional yang diakui dan dihormati dalam sistem pemerintahan Negara Kesatuan Republik Indonesia. (Undang-Undang Republik Indonesia Nomor 6 Tahun 2014 Tentang Desa)
2. Pemerintahan Desa adalah penyelenggaraan urusan pemerintahan dan kepentingan masyarakat setempat dalam sistem pemerintahan Negara Kesatuan Republik Indonesia. (PP 73 Tahun 2005)
3. Kelurahan adalah wilayah kerja lurah sebagai perangkat Daerah Kabupaten/Kota dalam wilayah kerja Kecamatan. Mengenai kedudukan kelurahan berada di wilayah kecamatan yang bertanggung jawab kepada Bupati/Walikota melalui Camat.
4. Rukun Warga, untuk selanjutnya disingkat RW atau sebutan lainnya adalah bagian dari kerja kepala desa/lurah dan merupakan lembaga yang dibentuk melalui musyawarah pengurus RT di wilayah kerjanya, yang ditetapkan oleh Pemerintah Desa atau Lurah.

**TECHNICAL NOTES**

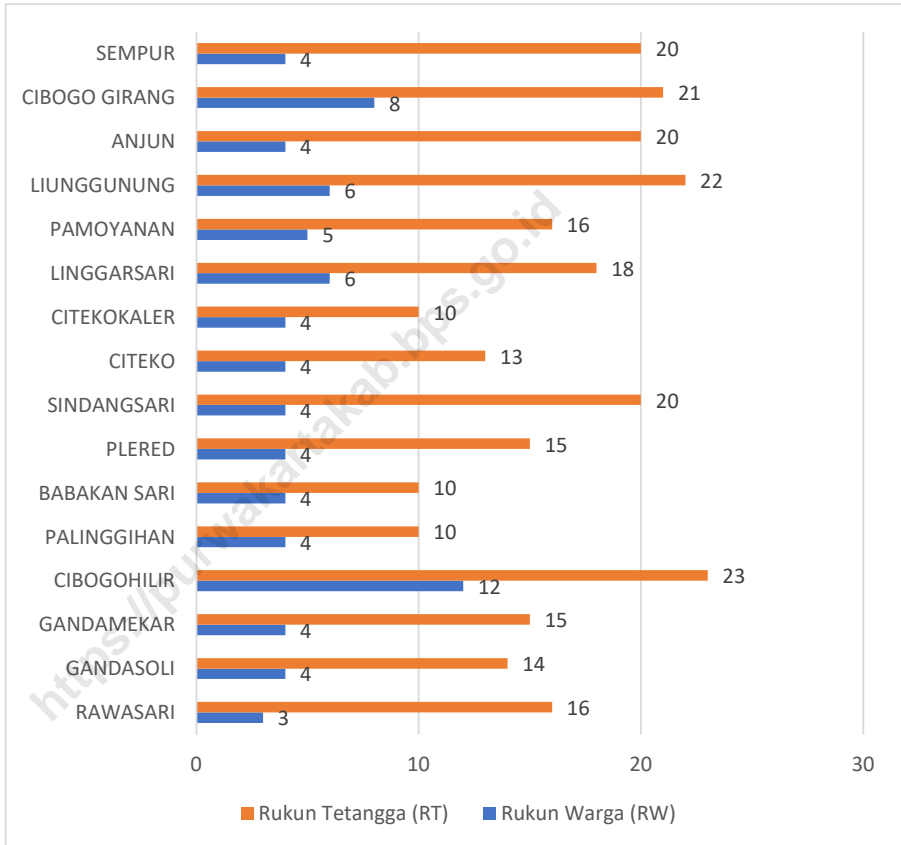
1. *A village is a legal community unit that has territorial boundaries that has the authority to regulate and manage government affairs, the interests of local communities based on community initiatives, origin rights and/or traditional rights that are recognized and respected in the government system of the Unitary State of the Republic of Indonesia. (Law of the Republic of Indonesia Number 6 of 2014 concerning Villages)*
2. *Village Government is the administration of government affairs and the interests of local communities in the government system of the Unitary State of the Republic of Indonesia. (PP 73 of 2005)*
3. *Kelurahan is the working area of the village head as a Regency/ City Regional apparatus within the working area of the District. Regarding the position of the sub-district, it is in the sub-district area which is responsible to the Regent/ Mayor through the sub-district head.*
4. *Rukun Warga, hereinafter abbreviated as RW or other names, is part of the work of the village head/lurah and is an institution formed through deliberation of the RT administrators in their work area, which is determined by the Village Government or Lurah.*

5. Rukun Tetangga, untuk selanjutnya disingkat RT atau sebutan lainnya adalah lembaga yang dibentuk melalui musyawarah masyarakat setempat dalam rangka pelayanan pemerintahan dan kemasyarakatan yang ditetapkan oleh Pemerintah Desa atau Lurah.
6. Menurut Undang-Undang Nomor 5 Tahun 2014 tentang Aparatur Sipil Negara, Pegawai Negeri Sipil (PNS) adalah warga negara Indonesia yang memenuhi syarat tertentu, diangkat sebagai pegawai ASN secara tetap oleh pejabat pembina kepegawaian untuk menduduki jabatan pemerintahan.
5. *Rukun Tetangga, hereinafter abbreviated as RT or other names, is an institution formed through local community deliberation in the framework of government and community services determined by the Village Government or Village Head.*
6. *According to Law Number 5 of 2014 concerning State Civil Apparatus, Civil Servants (PNS) are Indonesian citizens who meet certain requirements, appointed as ASN employees on a permanent basis by civil service development officials to occupy government positions.*



**Gambar 2.1**  
**Figures**

**Jumlah Rukun Warga (RW) dan Rukun Tetangga (RT) menurut Desa/Kelurahan di Kecamatan Plered, 2024**  
**Number of Rukun Warga (RW) and Rukun Tetangga (RT) by Villages/Kelurahan in Plered District, 2024**



Sumber/Source : Desa/Kelurahan

## 2.1 WILAYAH ADMINISTRATIF ADMINISTRATIVE AREA

**Tabel 2.1.1** Jumlah Rukun Warga (RW) dan Rukun Tetangga (RT) Menurut Desa/Kelurahan di Kecamatan Plered, 2024  
**Table** *Number of Rukun Warga and Rukun Tetangga by Villages'/Kelurahan in Plered District, 2024*

Desa/Kelurahan <i>Village/Kelurahan</i>	Rukun Warga (RW) <i>Rukun Warga</i>	Rukun Tetangga (RT) <i>Rukun Tetangga</i>
(1)	(2)	(3)
Rawasari	3	16
Gandasoli	4	14
Gandamekar	4	15
Cibogohilir	12	23
Palinggihan	4	10
Babakan Sari	4	10
Plered	4	15
Sindangsari	4	20
Citeko	4	13
Citekokaler	4	10
Linggarsari	6	18
Pamoyanan	5	16
Liunggunung	6	22
Anjun	4	20
Cibogo Girang	8	21
Sempur	4	20
<b>Kecamatan</b>	<b>80</b>	<b>263</b>

Catatan/Note: ...

Sumber/Source: Desa/Kelurahan

## 2.2 SUMBER DAYA MANUSIA HUMAN RESOURCES

**Tabel 2.2.1** Jumlah Pegawai Negeri Sipil Menurut Pemerintah Daerah dan Jenis Kelamin, 2024  
**Table** *Number of Civil Servants by Local Government and Sex, 2024*

Pemerintah Daerah <i>Local Government</i>	Laki-Laki <i>Male</i>	Perempuan <i>Female</i>	Jumlah <i>Total</i>
(1)	(2)	(3)	(4)
Pemerintah Daerah Kecamatan Plered	12	2	14
Pemerintah Daerah Desa Rawasari	-	-	-
Pemerintah Daerah Desa Gandasoli	-	-	-
Pemerintah Daerah Desa Gandamekar	-	-	-
Pemerintah Daerah Desa Cibogohilir	-	-	-
Pemerintah Daerah Desa Palinggihan	-	-	-
Pemerintah Daerah Desa Babakan Sari	-	-	-
Pemerintah Daerah Desa Plered	-	-	-
Pemerintah Daerah Desa Sindangsari	-	-	-
Pemerintah Daerah Desa Citeko	-	-	-
Pemerintah Daerah Desa Citekokaler	-	-	-
Pemerintah Daerah Desa Linggarsari	-	-	-
Pemerintah Daerah Desa Pamoyanan	-	-	-
Pemerintah Daerah Desa Liunggunung	-	-	-
Pemerintah Daerah Desa Anjun	-	-	-
Pemerintah Daerah Desa Cibogo Girang	-	-	-
Pemerintah Daerah Desa Sempur	-	-	-

Catatan/Note: ...

Sumber/Source: Desa/Kelurahan

**Tabel** 2.2.2  
**Table**

**Jumlah Pegawai Negeri Sipil Pemerintah Daerah  
Kecamatan Plered Menurut Tingkat Pendidikan dan Jenis  
Kelamin, 2024**  
*Number of Civil Servants of Plered District Government by  
Educational Level and Sex, 2024*

<b>Tingkat Pendidikan</b> <i>Educational Level</i>	<b>Laki-Laki</b> <i>Male</i>	<b>Perempuan</b> <i>Female</i>	<b>Jumlah</b> <i>Total</i>
(1)	(2)	(3)	(4)
Sekolah Dasar (SD) <i>Primary School</i>	-	-	-
SMP/Sederajat <i>Junior High School</i>	-	-	-
SMA/Sederajat <i>Senior High School</i>	5	-	5
Diploma I/Akta I <i>Diploma I/Akta I</i>	-	-	-
Diploma II/Akta II <i>Diploma II/Akta II</i>	-	-	-
Diploma III/Akta III <i>Diploma III/Akta III</i>	-	-	-
Diploma IV/Akta IV <i>Diploma IV/Akta IV</i>	-	-	-
S1/Sarjana <i>Under Graduate/Bachelor</i>	6	2	8
S2/Pasca Sarjana <i>Graduate</i>	1	-	1
S3/Doktor/Ph.D <i>Post Graduate</i>	-	-	-
<b>Jumlah/Total</b>	<b>12</b>	<b>2</b>	<b>14</b>

Catatan/Note: ...

Sumber/Source: Desa/Kelurahan



**PENDUDUK  
POPULATION**

<https://purwakartakab.bps.go.id>



**PENJELASAN TEKNIS**

1. Penduduk adalah setiap orang baik warga negara Indonesia maupun Warga Negara Asing yang bertempat tinggal di wilayah di Negara dan telah memenuhi ketentuan Peraturan Perundang-undangan yang berlaku (Dinas Kependudukan dan Pencatatan Sipil)
2. Laju pertumbuhan penduduk adalah Rata-rata tahunan laju perubahan jumlah penduduk di suatu daerah selama periode waktu tertentu.
3. Kepadatan penduduk adalah ukuran persebaran penduduk yang menunjukkan jumlah penduduk untuk setiap kilometer persegi luas wilayah.
4. Rasio jenis kelamin adalah perbandingan antara jumlah penduduk laki-laki dan jumlah penduduk perempuan pada suatu daerah dan waktu tertentu, yang biasanya dinyatakan dalam banyaknya penduduk laki-laki per 100 penduduk perempuan.

**TECHNICAL NOTES**

1. *Resident is every person, both Indonesian citizens and foreign citizens, who resides in the territory of the country and has fulfilled the provisions of the applicable laws and regulations (Population and Civil Registration Service)*
2. *Population growth rate is the average annual rate of change in population in an area over a certain period of time.*
3. *Population density is a measure of population distribution that shows the number of residents for each square kilometer of area.*
4. *The sex ratio is the ratio between the number of male population and the number of female population in a certain area and time, which is usually expressed in terms of the number of male population per 100 female population.*

**ULASAN**

Penduduk Kecamatan Plered pada Tahun 2023 berjumlah 86.229 jiwa. Desa dengan penduduk terbanyak adalah Desa Cibogo girang dengan persentase 9,83 persen terhadap total penduduk di Kecamatan Plered. Sementara itu, Desa Plered merupakan Desa terpadat dengan densitas 14880 jiwa bermukim di setiap km persegi. Rasio Jenis Kelamin Kecamatan Plered, yaitu perbandingan jumlah penduduk laki-laki dan perempuan 103,4. Artinya, setiap 100 penduduk perempuan ada sebanyak 103 sampai 104 penduduk laki-laki.

Penduduk Kecamatan Plered didominasi oleh penduduk usia muda, dengan penduduk terbanyak ada di kelompok umur 5-9 tahun, dengan jumlah penduduk pada kelompok umur tersebut 8.599 jiwa.

**DESCRIPTION**

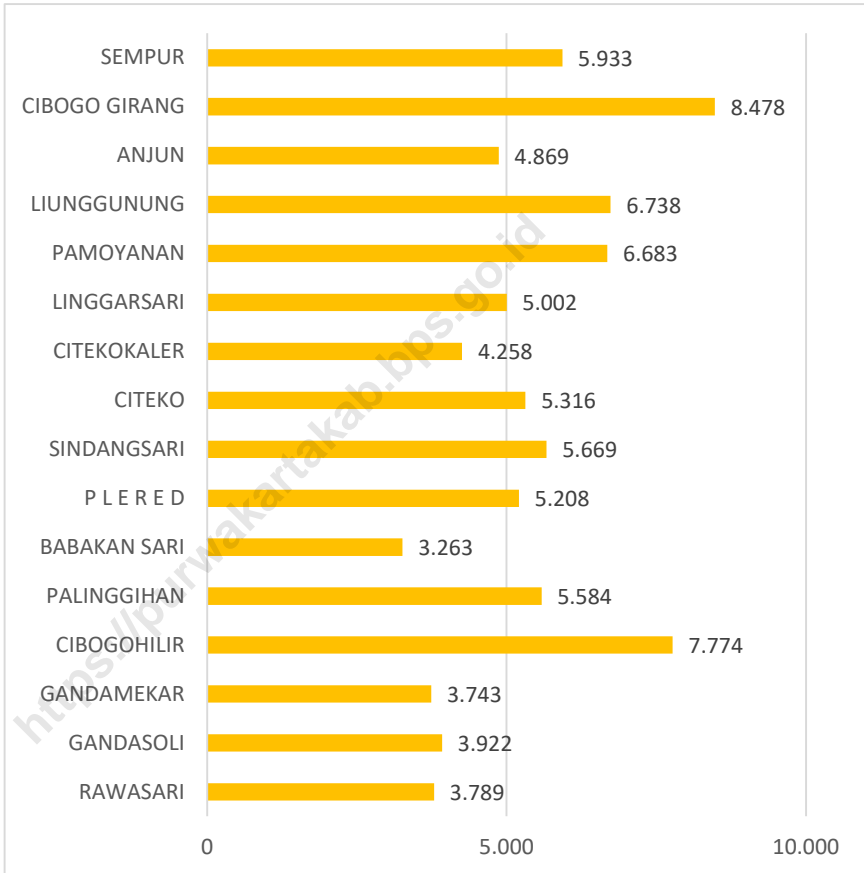
*The population of Plered District in 2023 will be 86,229 people. The village with the largest population is Cibogo Girang Village with a percentage of 9.83 percent of the total population in Plered District. Meanwhile, Plered Village is the most populous village with a density of 14,880 people living in each square km. Plered District Sex Ratio, namely the ratio of male to female population is 103.4. This means that for every 100 female residents there are 103 to 104 male residents.*

*The population of Plered District is dominated by young people, with the largest population being in the 5-9 year age group, with the total population in this age group being 8,599 people.*



**Gambar 3.1**  
**Figures**

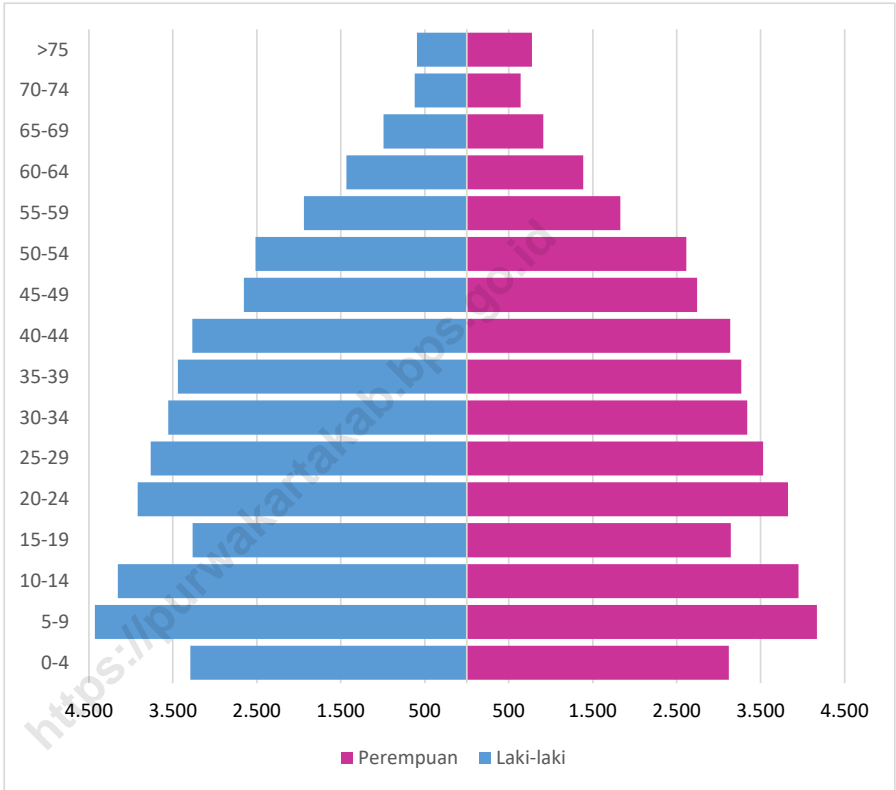
**Jumlah Penduduk Menurut Desa/Kelurahan di Kecamatan Plered, 2023**  
*Population by Villages/Kelurahan in Plered District, 2023*



Sumber/Source : Dinas Kependudukan dan Catatan Sipil Kabupaten Purwakarta

**Gambar 3.2**  
**Figures**

**Jumlah Penduduk Menurut Kelompok Umur dan Jenis Kelamin di Kecamatan Plered, 2023**  
*Population by Age Groups and Sex in Plered District, 2023*



Sumber/Source : Dinas Kependudukan dan Catatan Sipil Kabupaten Purwakarta

**Tabel 3.1**  
**Table**

**Penduduk, Distribusi Persentase Penduduk, Kepadatan Penduduk, Rasio Jenis Kelamin Penduduk Menurut Desa/ Kelurahan di Kecamatan Plered, 2023**  
*Population, Percentage Distribution of Population, Population Density, and Population Sex Ratio by Villages/ Kelurahan in Plered District, 2023*

Desa/Kelurahan Village/Kelurahan	Penduduk/Population		
	Laki-Laki/Male	Perempuan/Female	Jumlah/Total
(1)	(2)	(3)	(4)
Rawasari	1.931	1.858	3.789
Gandasoli	1.969	1.953	3.922
Gandamekar	1.891	1.852	3.743
Cibogohilir	3.945	3.829	7.774
Palinggihan	2.844	2.740	5.584
Babakan Sari	1.688	1.575	3.263
Plered	2.600	2.608	5.208
Sindangsari	2.860	2.809	5.669
Citeko	2.731	2.585	5.316
Citekokaler	2.166	2.092	4.258
Linggarsari	2.535	2.467	5.002
Pamoyanan	3.413	3.270	6.683
Liunggunung	3.414	3.324	6.738
Anjun	2.458	2.411	4.869
Cibogo Girang	4.328	4.150	8.478
Sempur	3.070	2.863	5.933
<b>Kecamatan Plered</b>	<b>43.843</b>	<b>42.386</b>	<b>86.229</b>

Lanjutan Tabel/Continued Table 3.1

Desa/Kelurahan Village/Kelurahan	Persentase Penduduk Percentage of Total Population	Kepadatan Penduduk (per Km <sup>2</sup> ) Population Density per sq.km	Rasio Jenis Kelamin Penduduk Population Sex Ratio
(1)	(5)	(6)	(7)
Rawasari	4,39	2.668	103,9
Gandasoli	4,55	1.691	100,8
Gandamekar	4,34	3.172	102,1
Cibogohilir	9,02	4.468	103,0
Palinggihan	6,48	6.980	103,8
Babakan Sari	3,78	8.158	107,2
Plered	6,04	14.880	99,7
Sindangsari	6,57	5.669	101,8
Citeko	6,16	2.769	105,6
Citekokaler	4,94	5.754	103,5
Linggarsari	5,80	2.592	102,8
Pamoyanan	7,75	1.622	104,4
Liunggunung	7,81	2.073	102,7
Anjun	5,65	7.853	101,9
Cibogo Girang	9,83	3.547	104,3
Sempur	6,88	3.315	107,2
<b>Kecamatan Plered</b>	<b>100,00</b>	<b>3.320</b>	<b>103,4</b>

Catatan/Note: ...

Sumber/Source: Dinas Kependudukan dan Catatan Sipil Kabupaten Purwakarta

**Tabel 3.2**  
**Table**

**Jumlah Penduduk Menurut Kelompok Umur dan Jenis Kelamin di Kecamatan Plered, 2023**  
*Population by Age Groups and Sex in Plered District, 2023*

Kelompok Umur <i>Age Groups</i>	Jenis Kelamin/Sex		
	Laki-Laki <i>Male</i>	Perempuan <i>Female</i>	Jumlah <i>Total</i>
(1)	(2)	(3)	(4)
0-4	3.293	3.122	6.415
5-9	4.430	4.169	8.599
10-14	4.155	3.950	8.105
15-19	3.264	3.144	6.408
20-24	3.918	3.827	7.745
25-29	3.766	3.530	7.296
30-34	3.556	3.339	6.895
35-39	3.442	3.270	6.712
40-44	3.269	3.136	6.405
45-49	2.656	2.742	5.398
50-54	2.516	2.613	5.129
55-59	1.939	1.829	3.768
60-64	1.433	1.387	2.820
65-69	991	910	1.901
70-74	620	641	1.261
>75	595	777	1.372
<b>Kecamatan Plered</b>	<b>43.843</b>	<b>42.386</b>	<b>86.229</b>

Catatan/Note: ...

Sumber/Source: Dinas Kependudukan dan Catatan Sipil Kabupaten Purwakarta



04

**SOSIAL DAN KESEJAHTERAAN RAKYAT**  
***SOCIAL AND WELFARE***

<https://purwakartakab.bps.go.id>





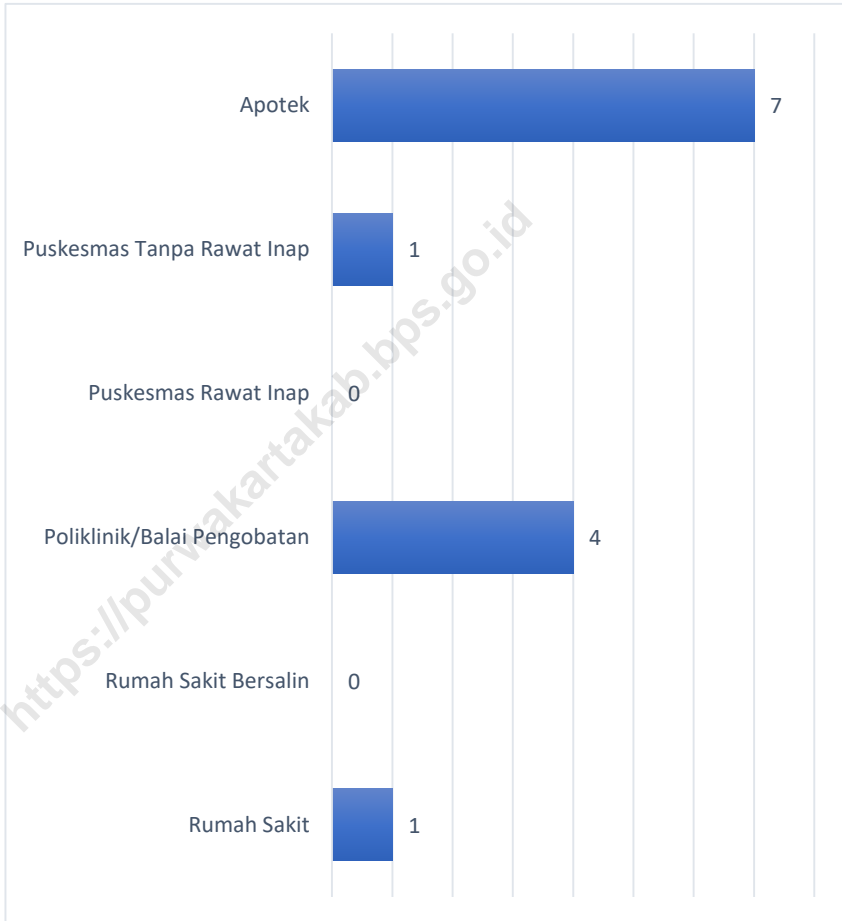
**PENJELASAN TEKNIS****TECHNICAL NOTES**

1. Sekolah yang dimaksud adalah sekolah formal mulai dari pendidikan dasar, menengah dan tinggi, termasuk pendidikan yang disamakan.
  2. Pendidikan yang dicatat adalah pendidikan formal berdasar kurikulum Kementerian Pendidikan dan Kebudayaan, termasuk pendidikan yang diselenggarakan oleh pondok pesantren dengan memakai kurikulum Kementerian Pendidikan dan Kebudayaan, seperti Madrasah Ibtidayah (MI), Madrasah Tsanawiyah (MTs), Madrasah Aliyah (MA). Pondok pesantren/madrasah diniyah adalah sekolah yang tidak memakai Kurikulum dari Kementerian Pendidikan dan Kebudayaan
  3. Rumah sakit (RS) adalah tempat pemeriksaan dan perawatan kesehatan, biasanya berada di bawah pengawasan dokter atau tenaga medis, termasuk rumah sakit khusus seperti rumah sakit perawatan paru-paru dan RS jantung.
  4. Rumah sakit bersalin/rumah bersalin adalah rumah sakit yang dilengkapi dengan fasilitas untuk melahirkan, pemeriksaan kehamilan, pemeriksaan ibu dan anak serta berada di bawah pengawasan dokter atau bidan senior.
1. *The schools in question are formal schools ranging from primary, secondary and higher education, including equal education.*
  - 
  2. *The education recorded is formal education based on the curriculum of the Ministry of Education and Culture, including education provided by Islamic boarding schools using the curriculum of the Ministry of Education and Culture, such as Madrasah Ibtidayah (MI), Madrasah Tsanawiyah (MTs), Madrasah Aliyah (MA). Islamic boarding schools/madrasah diniyah are schools that do not use the curriculum from the Ministry of Education and Culture*
  3. *A hospital (RS) is a place for health examination and treatment, usually under the supervision of doctors or medical personnel, including special hospitals such as lung care hospitals and heart hospitals.*
  4. *Maternity hospitals/delivery homes are hospitals that are equipped with facilities for childbirth, pregnancy checks, maternal and child examinations and are under the supervision of a doctor or senior midwife.*

5. Poliklinik adalah tempat pemeriksaan kesehatan, biasanya tanpa fasilitas perawatan menginap, berada di bawah pengawasan dokter atau tenaga medis, tidak termasuk klinik yang terdapat di pusat kesehatan masyarakat (puskesmas)/rumah sakit. Poliklinik yang karena satu dan lain hal menyediakan tempat perawatan menginap, tetap digolongkan ke dalam Poliklinik (bukan rumah sakit).
6. Pusat kesehatan masyarakat (Puskesmas) adalah unit pelayanan kesehatan milik pemerintah yang bertanggung jawab kepada pelayanan kesehatan masyarakat untuk wilayah kecamatan, sebagian kecamatan, atau kelurahan. Tim puskesmas sesuai jadwal dapat melakukan kegiatan puskesmas keliling ke tempat-tempat tertentu dalam wilayah kerjanya, untuk mendekatkan pelayanan dengan masyarakat.
5. *Polyclinics are places for health examinations, usually without overnight care facilities, under the supervision of doctors or medical personnel, excluding clinics in public health centers (puskesmas)/hospitals. Polyclinics that for one reason or another provide overnight care are still classified as Polyclinics (not hospitals).*
6. *A community health center (Puskesmas) is a government-owned health service unit that is responsible for public health services for sub-districts, several sub-districts, or sub-districts. According to the schedule, the community health center team can carry out mobile community health center activities to certain places within their work area, to bring services closer to the community.*

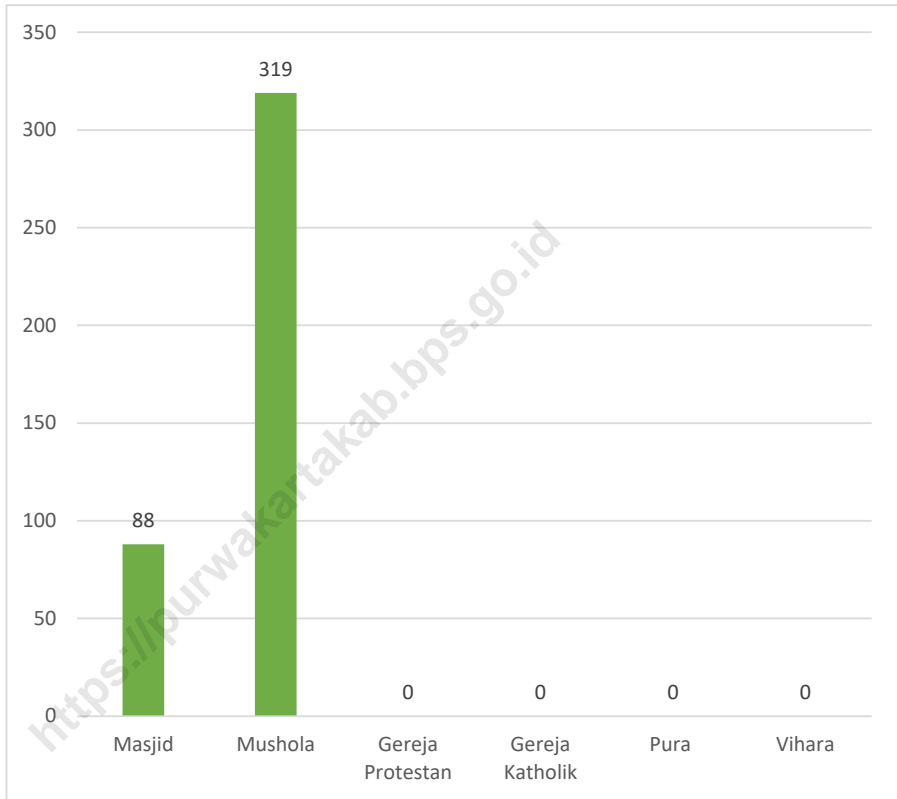
**Gambar** 4.1  
**Figures**

**Banyaknya Desa<sup>1</sup>/Kelurahan yang Memiliki Sarana Kesehatan Menurut Jenis Sarana Kesehatan di Kecamatan Plered, 2024**  
**Number of Villages<sup>1</sup>/Kelurahan Health Facilities by Type of Health Facilities in Plered District, 2024**



Sumber/Source : Desa/Kelurahan

**Gambar 4.2** Jumlah Tempat Peribadatan di Kecamatan Plered, 2024  
**Figures** Number of Worship Places in Plered District, 2024



Sumber/Source : Desa/Kelurahan

#### 4.1 PENDIDIKAN EDUCATION

**Tabel 4.1.1** Banyaknya Desa<sup>1</sup>/Kelurahan yang Memiliki Fasilitas Sekolah Menurut Tingkat Pendidikan di Kecamatan Plered, 2024  
*Number of Villages<sup>1</sup>/Kelurahan Having Educational Facilities by Educational Level in Plered District, 2024*

Tingkat Pendidikan Educational Level	2024
(1)	(2)
Sekolah Dasar (SD) <i>Primary School</i>	16
Madrasah Ibtidaiyah (MI) <i>Madrasah Ibtidaiyah</i>	9
Sekolah Menengah Pertama (SMP) <i>Junior High School</i>	7
Madrasah Tsanawiyah (MTs) <i>Madrasah Tsanawiyah (MTs)</i>	6
Sekolah Menengah Atas (SMA) <i>Senior High School</i>	1
Sekolah Menengah Kejuruan (SMK) <i>Vocational High School</i>	3
Madrasah Aliyah (MA) <i>Madrasah Aliyah</i>	5
Akademi/Perguruan Tinggi <i>Academy/University</i>	-

Catatan/Note: -

Sumber/Source: Desa/Kelurahan

**Tabel 4.1.2** Jumlah Sekolah Menurut Tingkat Pendidikan di Kecamatan Plered, 2023/2024  
**Table** Number of Schools by Educational Level in Plered District, 2023/2024

Tingkat Pendidikan Educational Level	Negeri/Public	Swasta/Private	Jumlah/Total
(1)	(2)	(3)	(4)
Taman Kanak-Kanak (TK) <sup>1</sup> Kindergarten <sup>1</sup>	1	8	9
Raudatul Athfal (RA) <sup>2</sup> Raudatul Athfal (RA) <sup>2</sup>	-	23	23
Sekolah Dasar (SD) <sup>4</sup> Elementary Schools <sup>4</sup>	26	2	28
Madrasah Ibtidaiyah (MI) <sup>2</sup> Madrasah Ibtidaiyah (MI) <sup>2</sup>	-	11	11
Sekolah Menengah Pertama (SMP) <sup>4</sup> Junior High Schools <sup>4</sup>	5	5	10
Madrasah Tsanawiyah (MTs) <sup>2</sup> Madrasah Tsanawiyah (MTs) <sup>2</sup>	1	5	6
Sekolah Menengah Atas (SMA) <sup>4</sup> Senior High Schools <sup>4</sup>	1	1	2
Sekolah Menengah Kejuruan (SMK) <sup>4</sup> Vocational High Schools <sup>4</sup>	1	2	3
Madrasah Aliyah (MA) <sup>2</sup> Madrasah Aliyah (MA) <sup>2</sup>	-	6	6

Catatan/Note: <sup>3</sup> Seluruh Raudatul Athfal (RA) berstatus swasta/All Raudatul Athfal (RA) are private

Sumber/Source: <sup>1</sup> Kementerian Pendidikan, Kebudayaan, Riset, dan Teknologi; <https://dapo.kemdikbud.go.id/sp>; data semester genap per tanggal 3 September 2024 /Ministry of Education, Culture, Research, and Technology; <https://dapo.kemdikbud.go.id/sp>; even semester data as of 3 September 2024

<sup>2</sup> Kementerian Agama, EMIS, data semester genap laporan sampai dengan 30 Juni 2024/Ministry of Religious Affairs, EMIS, odd semester report data up to 30 June 2024

<sup>4</sup> Kementerian Pendidikan, Kebudayaan, Riset, dan Teknologi; Sistem Data Pokok Pendidikan; data semester ganjil laporan sampai dengan 30 November 2023/Ministry of Education, Culture, Research, and Technology; Basic Education Data System; odd semester report data up to 30 November 2023

**Tabel** 4.1.3  
**Table**

**Jumlah Guru Menurut Tingkat Pendidikan di Kecamatan Plered, 2023/2024**  
**Number of Teachers by Educational Level in Plered District, 2023/2024**

Tingkat Pendidikan Educational Level	Negeri/Public	Swasta/Private	Jumlah/Total
(1)	(2)	(3)	(4)
Taman Kanak-Kanak (TK) <sup>1</sup> <i>Kindergarten</i> <sup>1</sup>	5	43	48
Raudatul Athfal (RA) <sup>2</sup> <i>Raudatul Athfal (RA)</i> <sup>2</sup>	-	113	113
Sekolah Dasar (SD) <sup>4,5</sup> <i>Elementary Schools</i> <sup>4,5</sup>	307	11	318
Madrasah Ibtidaiyah (MI) <sup>2</sup> <i>Madrasah Ibtidaiyah (MI)</i> <sup>2</sup>	-	86	86
Sekolah Menengah Pertama (SMP) <sup>4,5</sup> <i>Junior High Schools</i> <sup>4,5</sup>	104	45	149
Madrasah Tsanawiyah (MTs) <sup>2</sup> <i>Madrasah Tsanawiyah (MTs)</i> <sup>2</sup>	41	93	134
Sekolah Menengah Atas (SMA) <sup>4,5</sup> <i>Senior High Schools</i> <sup>4,5</sup>	49	4	53
Sekolah Menengah Kejuruan (SMK) <sup>4,5</sup> <i>Vocational High Schools</i> <sup>4,5</sup>	90	16	106
Madrasah Aliyah (MA) <sup>2</sup> <i>Madrasah Aliyah (MA)</i> <sup>2</sup>	-	106	106

Catatan/Note: <sup>3</sup>Seluruh Raudatul Athfal (RA) berstatus swasta/All Raudatul Athfal (RA) are private

<sup>5</sup>Jumlah guru termasuk kepala sekolah dan guru/The total of teachers including headmaster and teacher.

Sumber/Source: <sup>1</sup>Kementerian Pendidikan, Kebudayaan, Riset, dan Teknologi; <https://dapo.kemdikbud.go.id/sp>; data semester genap per tanggal 3 September 2024 /Ministry of Education, Culture, Research, and Technology; <https://dapo.kemdikbud.go.id/sp>; even semester data as of 3 September 2024

<sup>2</sup>Kementerian Agama, EMIS, data semester genap laporan sampai dengan 30 Juni 2024/Ministry of Religious Affairs, EMIS, odd semester report data up to 30 June 2024

<sup>4</sup>Kementerian Pendidikan, Kebudayaan, Riset, dan Teknologi; Sistem Data Pokok Pendidikan; data semester ganjil laporan sampai dengan 30 November 2023/Ministry of Education, Culture, Research, and Technology; Basic Education Data System; odd semester report data up to 30 November 2023

**Tabel 4.1.4** Jumlah Murid Menurut Tingkat Pendidikan di Kecamatan Plered, 2023/2024  
**Table** Number of Pupils by Educational Level in Plered District, 2023/2024

Tingkat Pendidikan Educational Level	Negeri/Public	Swasta/Private	Jumlah/Total
(1)	(2)	(3)	(4)
Taman Kanak-Kanak (TK) <sup>1</sup> Kindergarten <sup>1</sup>	28	540	568
Raudatul Athfal (RA) <sup>2</sup> Raudatul Athfal (RA) <sup>2</sup>	-	1.045	1.045
Sekolah Dasar (SD) <sup>4</sup> Elementary Schools <sup>4</sup>	7.817	181	7.998
Madrasah Ibtidaiyah (MI) <sup>2</sup> Madrasah Ibtidaiyah (MI) <sup>2</sup>	-	1.937	1.937
Sekolah Menengah Pertama (SMP) <sup>4</sup> Junior High Schools <sup>4</sup>	1.916	598	2.514
Madrasah Tsanawiyah (MTs) <sup>2</sup> Madrasah Tsanawiyah (MTs) <sup>2</sup>	624	1.102	1.726
Sekolah Menengah Atas (SMA) <sup>4</sup> Senior High Schools <sup>4</sup>	1.271	166	1.437
Sekolah Menengah Kejuruan (SMK) <sup>4</sup> Vocational High Schools <sup>4</sup>	1.760	82	1.842
Madrasah Aliyah (MA) <sup>2</sup> Madrasah Aliyah (MA) <sup>2</sup>	-	726	726

Catatan/Note: <sup>3</sup> Seluruh Raudatul Athfal (RA) berstatus swasta/All Raudatul Athfal (RA) are private

Sumber/Source: <sup>1</sup> Kementerian Pendidikan, Kebudayaan, Riset, dan Teknologi; <https://dapo.kemdikbud.go.id/sp>; data semester genap per tanggal 3 September 2024 /Ministry of Education, Culture, Research, and Technology; <https://dapo.kemdikbud.go.id/sp>; even semester data as of 3 September 2024

<sup>2</sup> Kementerian Agama, EMIS, data semester genap laporan sampai dengan 30 Juni 2024/Ministry of Religious Affairs, EMIS, odd semester report data up to 30 June 2024

<sup>4</sup> Kementerian Pendidikan, Kebudayaan, Riset, dan Teknologi; Sistem Data Pokok Pendidikan; data semester ganjil laporan sampai dengan 30 November 2023/Ministry of Education, Culture, Research, and Technology; Basic Education Data System; odd semester report data up to 30 November 2023



## 4.2 KESEHATAN HEALTH

**Tabel 4.2.1 Banyaknya Desa<sup>1</sup>/Kelurahan yang Memiliki Sarana Kesehatan Menurut Jenis Sarana Kesehatan di Kecamatan Plered, 2024**  
**Number of Villages<sup>1</sup>/Kelurahan Health Facilities by Type of Health Facilities in Plered District, 2024**

Jenis Sarana Kesehatan Type of Health Facilities	2024
(1)	(2)
Rumah Sakit <i>Hospital</i>	1
Rumah Sakit Bersalin <i>Maternity Hospital</i>	-
Poliklinik/Balai Pengobatan <i>Polyclinic</i>	4
Puskesmas Rawat Inap <i>Public Health Center with Inpatient Care</i>	-
Puskesmas Tanpa Rawat Inap <i>Public Health Center without Inpatient Care</i>	1
Apotek <i>Pharmacy</i>	7

Catatan/Note: <sup>1</sup>Desa pada tabel ini termasuk Unit Permukiman Transmigrasi (UPT) yang masih dibina oleh kementerian terkait/  
*Villages in this table include Transmigration Settlement Unit which is still fostered by the relevant ministries.*

Sumber/Source: Desa/Kelurahan

### 4.3 AGAMA DAN SOSIAL LAINNYA RELIGION AND OTHER SOCIAL AFFAIRS

**Tabel 4.3.1** Jumlah Tempat Peribadatan Menurut Desa/Kelurahan di Kecamatan Plered, 2024  
**Table 4.3.1** Number of Worship Places by Villages/Kelurahan in Plered District, 2024

Desa/Kelurahan Village/Kelurahan	Masjid Mosque	Mushola Pray Room	Gereja Protestan Protestant Church	Gereja Katholik Catholic Church	Pura Temple	Vihara
(1)	(2)	(3)	(4)	(5)	(6)	(7)
Rawasari	4	28	-	-	-	-
Gandasoli	5	17	-	-	-	-
Gandamekar	3	19	-	-	-	-
Cibogohilir	9	30	-	-	-	-
Palinggihan	4	9	-	-	-	-
Babakan Sari	4	10	-	-	-	-
Plered	4	20	-	-	-	-
Sindangsari	6	24	-	-	-	-
Citeko	5	13	-	-	-	-
Citekokaler	3	11	-	-	-	-
Linggarsari	7	23	-	-	-	-
Pamoyanan	6	21	-	-	-	-
Liunggunung	15	15	-	-	-	-
Anjun	5	31	-	-	-	-
Cibogo Girang	4	21	-	-	-	-
Sempur	4	27	-	-	-	-
<b>Kecamatan Plered</b>	<b>88</b>	<b>319</b>	<b>-</b>	<b>-</b>	<b>-</b>	<b>-</b>

Catatan/Note: ...

Sumber/Source: Desa/Kelurahan



**PERTANIAN**  
***AGRICULTURE***

<https://purwakartakab.bps.go.id>



**PENJELASAN TEKNIS**

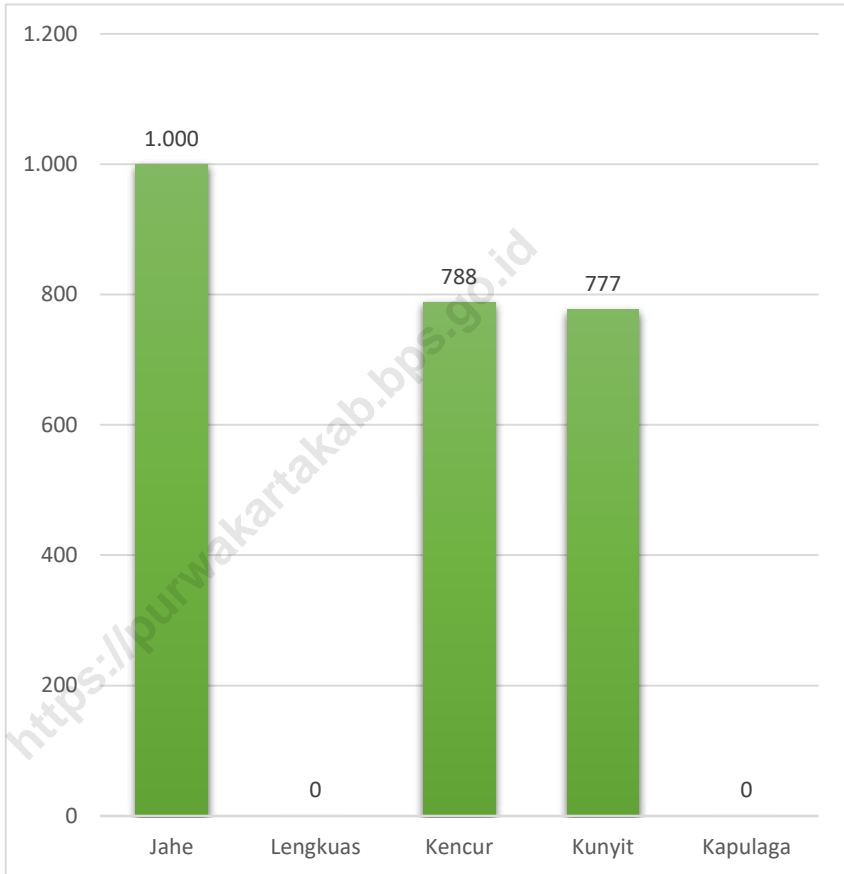
1. Tanaman sayuran semusim adalah tanaman sumber vitamin, garam mineral dan lain-lain yang dikonsumsi dari bagian tanaman yang berupa daun, bunga, buah dan umbinya, yang berumur kurang dari satu tahun.
2. Tanaman buah-buahan semusim adalah tanaman sumber vitamin, garam mineral dan lain-lain yang dikonsumsi dari bagian tanaman yang berupa buah, berumur kurang dari satu tahun, tidak berbentuk pohon/rumpun tetapi menjalar dan berbatang lunak.
3. Tanaman biofarmaka adalah tanaman yang bermanfaat untuk obat-obatan, kosmetik dan kesehatan yang dikonsumsi atau digunakan dari bagian-bagian tanaman seperti daun, batang buah, umbi (rimpang) ataupun akar.
4. Tanaman hias adalah tanaman yang mempunyai nilai keindahan baik bentuk, warna daun, tajuk maupun bunganya, sering digunakan untuk penghias pekarangan dan lain sebagainya.
5. Tanaman sayuran tahunan adalah tanaman sumber vitamin, garam mineral dan lain-lain yang dikonsumsi dari bagian tanaman yang berupa daun dan atau buah yang berumur lebih dari satu tahun.
6. Tanaman buah-buahan tahunan adalah tanaman sumber vitamin, garam mineral dan lain-lain yang dikonsumsi dari bagian tanaman yang berupa buah dan merupakan tanaman tahunan.

**TECHNICAL NOTES**

1. *Annual vegetable plants are plants that are sources of vitamins, mineral salts and other things that are consumed from plant parts in the form of leaves, flowers, fruit and tubers, which are less than one year old.*
2. *Annual fruit plants are plants that are a source of vitamins, mineral salts and other things that are consumed from plant parts in the form of fruit, less than one year old, not in the form of trees/clumps but spreading and with soft stems.*
3. *Biopharmaceutical plants are plants that are useful for medicine, cosmetics and health which are consumed or used from plant parts such as leaves, fruit stems, tubers (rhizomes) or roots.*
4. *Ornamental plants are plants that have aesthetic value in terms of shape, color of leaves, crown and flowers, and are often used to decorate yards and so on.*
5. *Annual vegetable plants are plants that are sources of vitamins, mineral salts and others that are consumed from plant parts in the form of leaves and/or fruit that are more than one year old.*
6. *Annual fruit plants are plants that are a source of vitamins, mineral salts and others that are consumed from the fruit part of the plant and are annual plants.*

**Gambar** 5.1  
**Figures**

**Produksi Tanaman Biofarmaka Menurut Jenis Tanaman di Kecamatan Plered (kg), 2023**  
**Production of Medicinal Plants by Kind of Plant in Plered District (kg), 2023**



Sumber/Source : Badan Pusat Statistik, Statistik Pertanian Hortikultura SPH-SBS/BPS-Statistics Indonesia, Agricultural Statistic for Horticulture SPH-SBS

**Tabel** 5.1  
**Table**

**Luas Panen Tanaman Sayuran dan Buah-buahan Semusim Menurut Jenis Tanaman di Kecamatan Plered (ha), 2020–2023**  
**Harvested Area of Seasonal Vegetables and Fruits by Kind of Plant in Plered District (ha), 2020–2023**

Jenis Tanaman Kind of Plants	2020	2021	2022	2023 <sup>x</sup>
(1)	(2)	(3)	(4)	(5)
<b>Sayuran/Vegetables:</b>				
Bawang Merah/ Shallots	-	-	-	-
Cabai Besar/TW/Teropong Chili/Big Chili	...	...	-	-
Cabai Keriting Curly Chili	...	...	-	-
Cabai Rawit Chili/Cayenne Pepper	...	...	14	8
Kentang/Potato	-	-	-	-
Kubis/Cabbage	-	-	-	-
Tomat/Tomato	-	-	-	-
Bawang Putih/Garlic	-	-	-	-
Jamur Tiram/King Oyster Mushrooms	...	...	-	-

Sumber/Source: Badan Pusat Statistik, Statistik Pertanian Hortikultura SPH-SBS/BPS-Statistics Indonesia, Agricultural Statistic for Horticulture SPH-SBS

**Tabel** 5.2  
**Table**

**Produksi Tanaman Sayuran dan Buah-buahan Semusim Menurut Jenis Tanaman di Kecamatan Plered (kuintal), 2020–2023**  
**Production of Seasonal Vegetables and Fruits by Kind of Plant in Plered District (quintal), 2020–2023**

Jenis Tanaman Kind of Plants	2020	2021	2022	2023 <sup>x</sup>
(1)	(2)	(3)	(4)	(5)
<b>Sayuran/Vegetables:</b>				
Bawang Merah/ <i>Shallots</i>	-	-	-	-
Cabai Besar/TW/Teropong <i>Chili/Big Chili</i>	...	...	-	-
Cabai Keriting <i>Curly Chili</i>	...	...	-	-
Cabai Rawit <i>Chili/Cayenne Pepper</i>	...	...	313	390
Kentang/ <i>Potato</i>	-	-	-	-
Kubis/ <i>Cabbage</i>	-	-	-	-
Tomat/ <i>Tomato</i>	-	-	-	-
Bawang Putih/ <i>Garlic</i>	-	-	-	-
Jamur Tiram <sup>1</sup> / <i>King Oyster Mushrooms<sup>1</sup></i>	...	...	-	-

Catatan/Note: <sup>1</sup> Produksi dalam satuan kg

Sumber/Source: Badan Pusat Statistik, Statistik Pertanian Hortikultura SPH-SBS/BPS-Statistics Indonesia, Agricultural Statistic for Horticulture SPH-SBS



**Tabel**  
**Table** 5.3

**Luas Panen Tanaman Biofarmaka Menurut Jenis Tanaman  
di Kecamatan Plered (m<sup>2</sup>), 2020–2023**  
**Harvested Area of Medicinal Plants by Kind of Plant in  
Plered District (m<sup>2</sup>), 2020–2023**

Jenis Tanaman Kind of Plants	2020	2021	2022	2023 <sup>x</sup>
(1)	(2)	(3)	(4)	(5)
Jaje/Ginger	1.200	-	1.000	500
Laos/Lengkuas/Galanga	150	-	-	-
Kencur/East Indian Galangal	2.000	-	700	800
Kunyit/Turmeric	2.000	-	1.500	950
Kapulaga/Java Cardamom	...	...	-	-

Sumber/Source: Badan Pusat Statistik, Statistik Pertanian Hortikultura SPH-TBF/BPS-Statistics Indonesia, Agricultural Statistic for Horticulture SPH-TBF

**Tabel 5.4** **Produksi Tanaman Biofarmaka Menurut Jenis Tanaman di Kecamatan Plered (kg), 2020–2023**  
**Table** **Production of Medicinal Plants by Kind of Plant in Plered District (kg), 2020–2023**

Jenis Tanaman Kind of Plants	2020	2021	2022	2023 <sup>x</sup>
(1)	(2)	(3)	(4)	(5)
Jahe/Ginger	1.150	1.850	900	1.000
Laos/Lengkuas/Galanga	-	-	-	-
Kencur/East Indian Galangal	170	-	340	788
Kunyit/Turmeric	430	-	430	777
Kapulaga/Java Cardamom	...	...	-	-

Sumber/Source: Badan Pusat Statistik, Statistik Pertanian Hortikultura SPH-TBF/BPS-Statistics Indonesia, Agricultural Statistic for Horticulture SPH-ThBF

**Tabel**  
**5.5**  
**Table**

**Luas Panen Tanaman Hias Menurut Jenis Tanaman di  
Kecamatan Plered (m<sup>2</sup>), 2020–2023**  
*Harvested Area of Ornamental Plants by Kind of Plant in  
Plered District (m<sup>2</sup>), 2020–2023*

Jenis Tanaman <i>Kind of Plants</i>	2020	2021	2022	2023 <sup>x</sup>
(1)	(2)	(3)	(4)	(5)
Anggrek Pot/ <i>Potted Orchid</i>	-	-	-	-
Anggrek Potong/ <i>Cut Orchid</i>	-	-	-	-
Krisan/ <i>Chrysantemum</i>	-	-	-	-
Mawar/ <i>Rose</i>	-	-	-	-
Sedap Malam/ <i>Tuberose</i>	-	-	-	-

Sumber/Source: Badan Pusat Statistik, Statistik Pertanian Hortikultura SPH-TH/BPS-Statistics Indonesia, Agricultural Statistik for Horticulture SPH-TH

**Tabel** 5.6  
**Table**

**Produksi Tanaman Hias Menurut Jenis Tanaman di Kecamatan Plered (tangkai), 2020–2023**  
**Production of Ornamental Plants by Kind of Plant n Plered District (stalks), 2020–2023**

Jenis Tanaman <i>Kind of Plants</i>	2020	2021	2022	2023 <sup>x</sup>
(1)	(2)	(3)	(4)	(5)
Anggrek Pot/ <i>Potted Orchid</i>	-	-	-	-
Anggrek Potong/ <i>Cut Orchid</i>	-	-	-	-
Krisan/ <i>Chrysantemum</i>	-	-	-	-
Mawar/ <i>Rose</i>	-	-	-	-
Sedap Malam/ <i>Tuberose</i>	-	-	-	-

Sumber/*Source*: Badan Pusat Statistik, Statistik Pertanian Hortikultura SPH-TH/*BPS-Statistics Indonesia, Agricultural Statistik for Horticulture SPH-TH*

**Tabel** 5.7  
**Table**

**Produksi Buah-Buahan dan Sayuran Tahunan Menurut Jenis Tanaman di Kecamatan Plered (kuintal), 2020–2023**  
**Production of Annual Fruits and Vegetables by Kind of Plant in Plered District (quintal), 2020–2023**

Jenis Tanaman <i>Kind of Plants</i>	2020	2021	2022	2023*
(1)	(2)	(3)	(4)	(5)
<b>Buah–Buahan/Fruits:</b>				
Mangga/ <i>Mango</i>	1.030	63	245	248
Durian/ <i>Durian</i>	321	134	121	311
Jeruk Siam/ <i>Kepron/Orange/Tangerine</i>	4	-	-	8
Pisang/ <i>Banana</i>	1.890	965	1.832	1.770
Pepaya/ <i>Papaya</i>	82	945	629	747
Salak/ <i>Snakefruit</i>	-	-	-	-
Rambutan/ <i>Rambutan</i>	...	...	174	1.260
Manggis/ <i>Mangosteen</i>	...	...	-	-

Sumber/*Source*: Badan Pusat Statistik, Statistik Pertanian Hortikultura SPH-BST/BPS-Statistics Indonesia, Agricultural Statistic for Horticulture SPH-BST



06

**PARIWISATA, TRANSPORTASI, DAN KOMUNIKASI  
TOURISM, TRANSPORTATION, AND COMMUNICATION**

<https://purwakartakab.bps.go.id>





**PENJELASAN TEKNIS**

1. Hotel adalah jenis akomodasi yang mempergunakan sebagian atau keseluruhan bangunan untuk jasa pelayanan penginapan, penyedia makanan dan minuman serta jasa lainnya (seperti restoran, binatu, dan lain-lain) bagi masyarakat umum yang dikelola secara komersial dengan izin usaha sebagai hotel.
2. Penginapan (hostel/motel/losmen/wisma) adalah jenis akomodasi yang mempergunakan sebagian atau keseluruhan bangunan untuk jasa pelayanan penginapan bagi umum, biasanya tanpa fasilitas pelayanan makan minum yang dikelola secara komersial dengan izin usaha bukan hotel. Yang dicatat mencakup hostel, motel, matel, bumi perkemahan, pondok wisata, losmen, wisma, dan sejenisnya.
3. Kantor Pos adalah tempat pemberi pelayanan komunikasi tertulis dan atau surat elektronik, layanan paket, layanan logistik, layanan transaksi keuangan, dan layanan keagenan pos untuk kepentingan umum. Rumah pos berfungsi sama seperti kantor pos dan kantor pos pembantu, bedanya rumah pos biasanya terletak di daerah terpencil.
4. Pos Keliling adalah pelayanan pos (menjual, mengirim, dan menerima benda pos) keliling

**TECHNICAL NOTES**

1. *A hotel is a type of accommodation that uses part or all of a building for accommodation services, providing food and drinks and other services (such as restaurants, laundry, etc.) for the general public which is managed commercially with a business license as a hotel.*
2. *Accommodation (hostel/motel/inn/guesthouse) is a type of accommodation that uses part or all of a building for lodging services for the public, usually without food and drink service facilities which is managed commercially with a non-hotel business license. Those recorded include hostels, motels, matels, campsites, tourist lodges, inns, guest houses, and the like.*
3. *The Post Office is a place that provides written and/or electronic mail communication services, package services, logistics services, financial transaction services, and postal agency services for the public interest. Post houses function the same as post offices and sub-post offices, the difference is that post houses are usually located in remote areas.*
4. *Mobile Post is a mobile postal service (selling, sending and receiving postal items) using a*

dengan menggunakan mobil atau sarana angkutan yang berfungsi sama seperti kantor pos atau kantor pos pembantu.

5. Perusahaan Jasa Agen Ekspedisi Swasta adalah pelayanan pengiriman paket maupun dokumen yang dikelola oleh pihak swasta, misalnya Tiki, JNE, ESL, dan lain-lain.

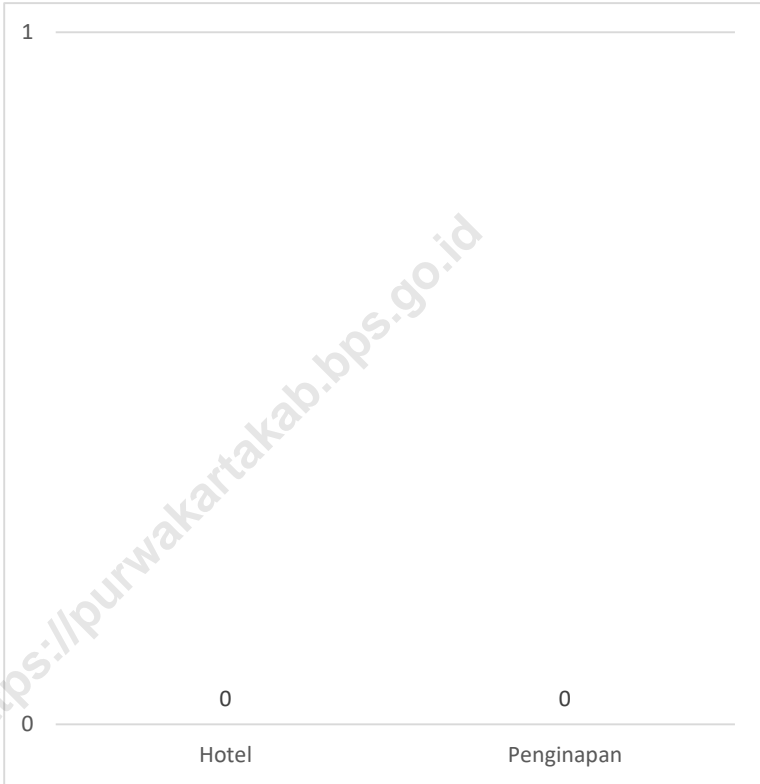
*car or means of transportation that functions the same as a post office or sub-post office.*

5. *Private Expedition Agent Services Company is a package and document delivery service managed by private parties, for example Tiki, JNE, ESL, and others.*

<https://purwakartakab.bps.go.id>

**Gambar 6.1**  
**Figures**

**Jumlah Sarana Akomodasi dan Jenis Akomodasi di Kecamatan Plered, 2024**  
**Number of Accomodation Facilities and Type of Accomodation in Plered District, 2024**



Sumber/Source : Desa/Kelurahan

## 6.1 PARIWISATA TOURISM

**Tabel 6.1.1** Jumlah Sarana Akomodasi Menurut Desa/Kelurahan dan Jenis Akomodasi di Kecamatan Plered, 2024  
**Table** Number of Accomodation Facilities by Villages/Kelurahan and Type of Accomodation in Plered District, 2024

Desa/Kelurahan Village/Kelurahan	Hotel Hotel	Penginapan Inn
(1)	(2)	(3)
Rawasari	-	-
Gandasoli	-	-
Gandamekar	-	-
Cibogohilir	-	-
Palinggihan	-	-
Babakan Sari	-	-
Plered	-	-
Sindangsari	-	-
Citeko	-	-
Citekokaler	-	-
Linggarsari	-	-
Pamoyanan	-	-
Liunggunung	-	-
Anjun	-	-
Cibogo Girang	-	-
Sempur	-	-
<b>Kecamatan Plered</b>	<b>-</b>	<b>-</b>

Catatan/Note: ...

Sumber/Source: Desa/Kelurahan

**6.2 KOMUNIKASI  
COMMUNICATION**

**Tabel 6.1.2 Keberadaan Kantor Pos/Pos Pembantu/Rumah Pos, Pos Keliling, dan Perusahaan/Agen Jasa Ekspedisi Swasta Menurut Desa/Kelurahan di Kecamatan Plered, 2024**  
*Number of Post Office/Subsidiary of Post Office, Mobile Portal Service, Private Expedition Service Company by Villages/Kelurahan in Plered District, 2024*

<b>Desa/Kelurahan Village/Kelurahan</b>	<b>Kantor Pos/Pos Pembantu/Rumah Pos Post Office/Subsidiary of Post Office</b>	<b>Pos Keliling Mobile Portal Service</b>	<b>Perusahaan/Agen Jasa Ekspedisi Swasta Private Expedition Service Company</b>
(1)	(2)	(3)	(4)
Rawasari	Tidak ada	Beroperasi	Tidak ada
Gandasoli	Tidak ada	Tidak ada	Tidak ada
Gandamekar	Tidak ada	Tidak ada	Tidak ada
Cibogohilir	Tidak ada	Tidak ada	Tidak ada
Palinggihan	Tidak ada	Tidak ada	Tidak ada
Babakan Sari	Tidak ada	Tidak ada	Tidak ada
Plered	Tidak ada	Beroperasi	Beroperasi
Sindangsari	Beroperasi	Beroperasi	Beroperasi
Citeko	Tidak ada	Tidak ada	Tidak ada
Citekokaler	Tidak ada	Ada	Tidak ada
Linggarsari	Tidak ada	Ada	Tidak ada
Pamoyanan	Tidak ada	Tidak ada	Tidak ada
Liunggunung	Tidak ada	Ada	Tidak ada
Anjun	Tidak ada	Tidak ada	Beroperasi
Cibogo Girang	Tidak ada	Tidak ada	Tidak ada
Sempur	Tidak ada	Tidak ada	Tidak ada

Catatan/Note: ...

Sumber/Source: Desa/Kelurahan





**PERBANKAN, KOPERASI, DAN PERDAGANGAN**  
***BANKING, COOPERATIVE, AND TRADE***

<https://purwakartakab.bps.go.id>





**PENJELASAN TEKNIS**

1. Bank Umum adalah bank yang dapat memberikan jasa dalam proses pembayaran. Bank umum mencakup bank umum pemerintah maupun swasta.
2. Bank Perkreditan Rakyat (BPR) adalah bank yang menerima simpanan dalam bentuk deposito berjangka, tabungan, atau bentuk lain yang disamakan dengan itu, menyalurkan dana dalam bentuk kredit kepada masyarakat yang membutuhkan.
3. Koperasi Unit Desa (KUD) adalah suatu organisasi ekonomi yang bersifat sosial merupakan wadah bagi pengembangan berbagai kegiatan ekonomi masyarakat perdesaan yang diselenggarakan oleh dan untuk masyarakat itu sendiri
4. Koperasi Industri Kecil dan Kerajinan Rakyat (Kopinkra) merupakan koperasi yang beranggotakan industri-industri kecil dan kerajinan rakyat yang ada di wilayah desa/kelurahan.
5. Koperasi Simpan Pinjam (Kospin) adalah koperasi yang bergerak di bidang simpanan dan pinjaman.
6. Koperasi lainnya, seperti koperasi serbaguna dan koperasi konsumsi.
7. Kelompok pertokoan adalah sejumlah toko yang terdiri dari minimal 10 toko dan mengelompok dalam satu lokasi. Dalam satu kelompok pertokoan,

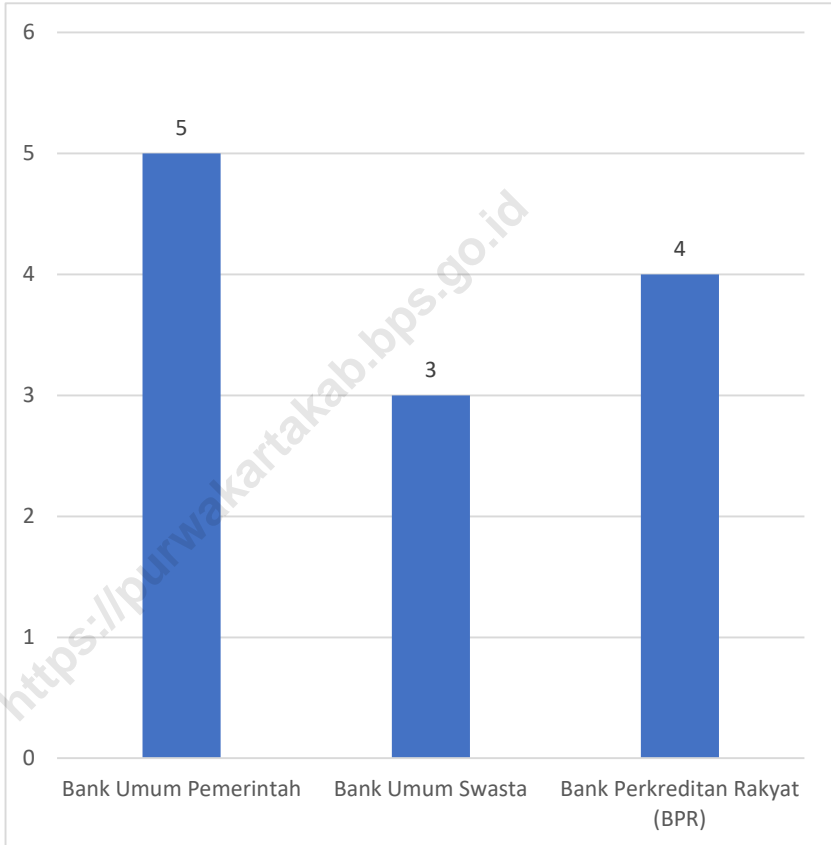
**TECHNICAL NOTES**

1. *Commercial Banks are banks that can provide services in the payment process. Commercial banks include both government and private commercial banks.*
2. *People's Credit Bank (BPR) is a bank that accepts deposits in the form of time deposits, savings, or other similar forms, distributes funds in the form of credit to people in need.*
3. *Village Unit Cooperative (KUD) is a social economic organization that is a forum for the development of various economic activities in rural communities organized by and for the community itself.*
4. *The Small Industry and People's Crafts Cooperative (Kopinkra) is a cooperative consisting of small industries and people's crafts in the village/sub-district area.*
5. *Savings and Loans Cooperative (Kospin) is a cooperative that operates in the savings and loans sector.*
6. *Other cooperatives, such as multi-purpose cooperatives and consumption cooperatives.*
7. *A shop group is a number of shops consisting of a minimum of 10 shops and grouped in one location. In one group of shops, the number of physical*

- jumlah bangunan fisiknya dapat lebih dari satu.
8. Pasar dengan bangunan permanen adalah pasar pada bangunan tetap yang memiliki lantai, atap, dan dinding permanen.
  9. Pasar dengan bangunan semi permanen adalah pasar pada bangunan tetap yang tetap yang memiliki lantai dan atap, tetapi tanpa dinding.
  10. Pasar tanpa bangunan adalah pasar yang tidak berada dalam bangunan. Contoh : pasar terapung, pasar subuh, dll.
  11. Minimarket/swalayan adalah sistem pelayanan mandiri, menjual berbagai jenis barang secara eceran, dan semua barang memiliki label harga, dengan luas bangunan kurang dari 400m<sup>2</sup>.
  12. Restoran adalah suatu jenis usaha yang mempergunakan seluruh bangunan secara permanen untuk menyediakan jasa pangan yang pengolahan dan penyajiannya secara langsung di tempat sesuai dengan keinginan para pengguna jasa yang mempunyai ciri pembeli biasanya dikenakan pajak. Izin restoran dan kualifikasinya diberikan oleh dinas terkait.
- buildings can be more than one.*
8. *Markets with permanent buildings are markets in permanent buildings that have permanent floors, roofs and walls.*
  9. *Markets with semi-permanent buildings are markets in permanent buildings that have floors and roofs, but without walls.*
  10. *A market without a building is a market that is not in a building. Examples: floating market, dawn market, etc.*
  11. *Minimarket/self-service is a self-service system, selling various types of goods at retail, and all goods have a price tag, with a building area of less than 400m<sup>2</sup>.*
  12. *A restaurant is a type of business that uses an entire building permanently to provide food services that are processed and served directly on the premises according to the wishes of service users whose characteristics are that buyers are usually subject to tax. Restaurant permits and qualifications are provided by the relevant department.*

**Gambar** 7.1  
**Figures**

**Banyaknya Sarana Lembaga Keuangan Bank dan Jenis Bank di Kecamatan Plered, 2024**  
**Number of Bank and Type of Bank in Plered District, 2024**



Sumber/Source : Desa/Kelurahan

**Tabel** 7.1  
**Table**

**Banyaknya Sarana Lembaga Keuangan Bank Menurut Desa/Kelurahan dan Jenis Bank di Kecamatan Plered, 2024**  
**Number of Bank by Villages/Kelurahan and Type of Bank in Plered District, 2024**

<b>Desa/Kelurahan Village/Kelurahan</b>	<b>Bank Umum Pemerintah Government Bank</b>	<b>Bank Umum Swasta Private Bank</b>	<b>Bank Perkreditan Rakyat (BPR) Rural Bank</b>
(1)	(2)	(3)	(4)
Rawasari	-	-	-
Gandasoli	-	-	-
Gandamekar	-	-	-
Cibogohilir	-	-	-
Palinggihan	-	-	-
Babakan Sari	-	-	-
Plered	-	-	-
Sindangsari	3	3	4
Citeko	-	-	-
Citekokaler	-	-	-
Linggarsari	-	-	-
Pamoyanan	1	-	-
Liunggunung	-	-	-
Anjun	1	-	-
Cibogo Girang	-	-	-
Sempur	-	-	-
<b>Kecamatan Plered</b>	<b>5</b>	<b>3</b>	<b>4</b>

Catatan/Note: ""

Sumber/Source: Desa/Kelurahan

**Tabel** 7.2  
**Table**

**Banyaknya Koperasi Aktif Menurut Menurut Desa/  
Kelurahan dan Jenis Koperasi di Kecamatan Plered, 2024**  
*Number of Cooperative by Villages/Kelurahan and Type of  
Cooperative in Plered District, 2024*

<b>Desa/Kelurahan</b> <i>Village/Kelurahan</i>	<b>Koperasi Unit Desa (KUD)</b> <i>Village Cooperative Unit</i>	<b>Koperasi Industri Kecil dan Kerajinan Rakyat (Kopinkra)</b> <i>Small Industry and Citizen Handicraft Cooperative</i>
(1)	(2)	(3)
Rawasari	-	-
Gandasoli	-	-
Gandamekar	-	-
Cibogohilir	-	-
Palinggihan	-	-
Babakan Sari	-	-
Plered	-	-
Sindangsari	-	-
Citeko	-	-
Citekokaler	-	-
Linggarsari	-	-
Pamoyanan	-	-
Liunggunung	-	-
Anjun	-	1
Cibogo Girang	-	-
Sempur	-	-
<b>Kecamatan Plered</b>	-	1

Lanjutan Tabel/Continued Table 7.2

<b>Desa/Kelurahan Village/Kelurahan</b>	<b>Koperasi Simpan Pinjam (Kospin) Savings and Loan Cooperative</b>	<b>Koperasi Lainnya Other Cooperative</b>
(1)	(4)	(5)
Rawasari	-	-
Gandasoli	-	-
Gandamekar	-	-
Cibogohilir	-	-
Palinggihan	-	-
Babakan Sari	-	-
Plered	-	-
Sindangsari	-	-
Citeko	-	-
Citekokaler	-	-
Linggarsari	-	-
Pamoyanan	-	-
Liunggunung	-	-
Anjun	-	-
Cibogo Girang	-	-
Sempur	-	-
<b>Kecamatan Plered</b>	<b>-</b>	<b>-</b>

Catatan/Note: ...

Sumber/Source: Desa/Kelurahan

**Tabel 7.3**  
**Table**

**Banyaknya Sarana Perdagangan Menurut Desa/Kelurahan dan Jenis Sarana Perdagangan di Kecamatan Plered, 2024**  
**Number of Trade Facilities by Villages/Kelurahan and Type of Trade Facilities in Plered District, 2024**

Desa/Kelurahan <i>Village/Kelurahan</i>	Kelompok Pertokoan <i>Shopping Complexs</i>	Pasar dengan Bangunan Permanen <i>Markets in Permanent Building</i>	Pasar dengan Bangunan Semi Permanen <i>Market in Semi Permanent Building</i>
(1)	(2)	(3)	(4)
Rawasari	-	-	-
Gandasoli	1	-	-
Gandamekar	1	-	-
Cibogohilir	2	-	-
Palinggihan	3	-	-
Babakan Sari	1	-	-
Plered	1	-	1
Sindangsari	-	-	-
Citeko	1	1	-
Citekokaler	-	-	-
Linggarsari	-	-	-
Pamoyanan	-	-	-
Liunggunung	-	-	-
Anjun	2	-	-
Cibogo Girang	1	-	-
Sempur	2	-	-
<b>Kecamatan Plered</b>	<b>15</b>	<b>1</b>	<b>1</b>

Lanjutan Tabel/Continued Table 7.3

Desa/Kelurahan Village/Kelurahan	Pasar tanpa Bangunan Market without Permanent Building	Mini Market/ Swalayan/ Supermarket Mini Market/Swalayan/ Supermarket	Restoran/ Rumah Makan Restaurant/ Food Stall
(1)	(5)	(6)	(7)
Rawasari	-	-	-
Gandasoli	-	1	-
Gandamekar	-	-	-
Cibogohilir	-	-	-
Palinggihan	-	2	-
Babakan Sari	1	-	-
Plered	1	5	-
Sindangsari	-	5	-
Citeko	1	4	-
Citekokaler	-	-	-
Linggarsari	-	-	-
Pamoyanan	-	1	-
Liunggunung	-	-	-
Anjun	-	1	8
Cibogo Girang	-	-	-
Sempur	-	2	-
<b>Kecamatan Plered</b>	<b>3</b>	<b>21</b>	<b>8</b>

Catatan/Note: ...

Sumber/Source: Desa/Kelurahan





**ST 2023**  
SENSUS PERTANIAN

**BerAKHLAK**  
Berorientasi Pelayanan, Akut, Habis Kompetensi,  
Harmonis, Loyal, Adaptif, Kolaboratif

**#** bangga  
melayani  
bangsa

# DATA

## MENCERDASKAN BANGSA

— *Enlighten The Nation* —



**BADAN PUSAT STATISTIK**  
**KABUPATEN PURWAKARTA**  
**BPS-STATISTICS PURWAKARTA REGENCY**

Jl. Syeikh Baing Yusuf RT 31/RW 09, Maracang, Babakancikao,  
Purwakarta

Telp./Fax.: (0264) 201960

Homepage: <http://purwaktakab.bps.go.id>,

E-mail: [bps3214@bps.go.id](mailto:bps3214@bps.go.id)

ISSN 2797-653X



9 772797 653004