



# KECAMATAN SINGKAWANG UTARA DALAM ANGKA

# 2010



**BADAN PUSAT STATISTIK  
KOTA SINGKAWANG**

# Kecamatan Singkawang Utara Dalam Angka

# 2010

## KECAMATAN SINGKAWANG UTARA DALAM ANGKA 2010

Katalog BPS : 1102001.6172.030

UkuranBuku : 21 x 16,5 cm

Naskah :Badan Pusat Statistik Kota Singkawang

Gambar :Seksi Integrasi, Pengolahan dan  
Diseminasi Statistik

Diterbitkan oleh :Badan Pusat Statistik Kota Singkawang

Boleh dikutip dengan menyebut sumbernya

**PEMERINTAH KOTA SINGKAWANG  
KECAMATAN SINGKAWANG UTARA**

**KATA SAMBUTAN**

Dengan memanjatkan puji dan syukur ke hadirat Tuhan YME saya menyambut gembira atas terbitnya Publikasi Tahunan “**KECAMATAN SINGKAWANG UTARA DALAM ANGKA 2010**” yang merupakan penerbitan yang ke lima, dari sejak pemekaran Kecamatan.

Terbitnya Publikasi ini disajikan hasil-hasil pelaksanaan pembangunan khususnya Kecamatan Singkawang Utara secara kuantitatif, yaitu data/informasi statistik selama tahun 2009 ini, sangat dirasakan manfaatnya. Melalui publikasi ini akan diperoleh informasi lengkap tentang perkembangan dan hasil kegiatan pembangunan.

Selain itu, publikasi ini diharapkan dapat digunakan sebagai dasar dalam melakukan evaluasi terhadap hasil-hasil pembangunan dan selanjutnya dijadikan arah dalam hal pengambilan kebijakan yang berkaitan dengan pembangunan.

Kami berharap penerbitan publikasi ini secara berkesinambungan dan ucapan terima kasih kepada berbagai pihak yang telah membantu, semoga Tuhan YME menyertai dan memberkahi usaha dan pengabdian kita terhadap nusa dan bangsa.

Singkawang, Desember 2010.

**Camat Singkawang Utara**

**MOMIE MULJOMINTARNO, S.Sos**  
**NIP. 19681212 199003 1 013**

**KATA PENGANTAR**

Penerbitan publikasi “ **KECAMATAN SINGKAWANG UTARA DALAM ANGKA 2010**” oleh Badan Pusat Statistik merupakan kelanjutan dari publikasi yang sama dari tahun-tahun sebelumnya.

Dalam penerbitan ini disajikan hasil-hasil pembangunan Kecamatan Singkawang Utara secara kuantitatif, yaitu data/informasi statistik mengenai pelaksanaan pembangunan di Kecamatan Singkawang Utara yang ditinjau dari berbagai bidang sosial, ekonomi dan lain sebagainya. Data yang disajikan adalah kumpulan data skunder yang bersumber dari berbagai instansi/dinas/lembaga baik pemerintah maupun swasta serta hasil olahan data primer yang dilakukan oleh BPS Kota Singkawang.

Kepada semua pihak yang telah membantu kegiatan penyusunan dan penerbitan buku ini, kami mengucapkan terima kasih. Kami juga mengharapkan saran dan kritik, demi perbaikan dan penyempurnaan pada penerbitan yang akan datang.

Semoga Publikasi ini bermanfaat bagi kita semua.

Singkawang, Desember 2010

**Koordinator Statistik Kecamatan  
Singkawang Utara,**

**ENDI**

**NIP. 19680702 199103 1 004**

Daftar Isi	Halaman
1. Kata Sambutan Camat Singkawang Timur	i
2. Kata Pengantar	ii
3. Daftar Isi	iii
4. Daftar Tabel	iv
Bab.1 Geografi	1
Bab.2 Pemerintahan	10
Bab.3 Penduduk	22
Bab.4 Sosial	38
Bab.5 Pertanian	77
Bab.6 Industri	86
Bab.7 Perdagangan	92
Bab.8 Transportasi & Komunikasi	99
Bab.9 Keuangan	106

<http://singkawangkota.bps.go.id>

Daftar Tabel	halaman
Tabel : 1.1	
Batas -Batas Wilayah Kecamatan Singkawang Utara Menurut Arah Mata Angin	4
Tabel : 1.2	
Letak Geografis Kota Singkawang menurut Lintang dan Bujur	4
Tabel : 1.3	
Luas Wilayah Kecamatan Singkawang Utara menurut Kelurahan / Desa Tahun 2009	5
Tabel : 1.4	
Luas Wilayah Menurut Penggunaan Lahan di Kecamatan Singkawang Utara Tahun 2009	6
Tabel : 1.5	
Letak Wilayah Kelurahan/Desa di Kecamatan Singkawang Utara Menurut Pantai/Bukan Pantai Tahun 2009	7
Tabel : 1.6	
Letak Ketinggian Kel./Desa di Kec. Singkawang Utara Menurut Ketinggian dari Permukaan Laut Tahun 2009	8
Tabel : 1.7	
Jarak Tempuh dari Kantor Kelurahan/Desa Ke Kantor Camat di Kecamatan Singkawang Utara	9
Tabel : 2.1.1	
Nama-Nama Camat Yang Pernah/Masih Menjabat di Kecamatan Singkawang Utara Sampai Dengan Tahun 2009	13
Tabel : 2.1.2	
Nama-Nama Perangkat Kecamatan yang masih Menjabat di Kantor Camat Singkawang Utara Tahun 2009	14
Tabel : 2.2.1	
Klasifikasi dan Status Kelurahan/Desa di Kecamatan Singkawang Utara Tahun 2009	15

Tabel : 2.2.2	
Klasifikasi Perkembangan Kelurahan/Desa di Kecamatan Singkawang Utara Tahun 2009	16
Tabel : 2.2.3	
Perkembangan Kategori Lembaga Ketahanan Masyarakat Desa di Kecamatan Singkawang Utara Tahun 2009	17
Tabel : 2.2.4	
Banyaknya Rukun Warga, Rukun Tetangga dan Kepala Keluarga di Kecamatan Singkawang Utara Tahun 2009	18
Tabel : 2.3.1	
Realisasi Pembuatan Kartu Tanda Penduduk di Kecamatan Singkawang Utara Tahun 2005 – 2009	19
Tabel : 2.3.2	
Realisasi Pembuatan Kartu Keluarga di Kecamatan Singkawang Utara Tahun 2005 – 2009	20
Tabel : 2.3.3	
Realisasi Pembuatan Surat Keterangan Miskin di Kecamatan Singkawang Utara Tahun 2006 – 2009	21
Tabel : 3.1.1.	
Banyaknya Penduduk Kecamatan Singkawang Utara Tahun 2001 - 2007	25
Tabel : 3.1.2.	
Luas Desa, Penduduk Dan Kepadatan Penduduk Kecamatan Singkawang Utara Tahun 2009	26
Tabel : 3.1.3.	
Kepadatan Penduduk Per Rumah Tangga di Kecamatan Singkawang Utara Tahun 2009	27
Tabel : 3.1.4.	
Penduduk Menurut Jenis Kelamin di Kecamatan Singkawang Utara Tahun 2009	28
Tabel : 3.1.5.	
Penduduk W N I Menurut Jenis Kelamin	

di Kecamatan Singkawang Utara Tahun 2009	29
Tabel : 3.1.6	
Penduduk WNA Menurut Jenis Kelamin	
Di Kecamatan Singkawang Utara Tahun 2009	30
Tabel : 3.1.7	
Banyaknya Mutasi Penduduk (Lahir, Mati, Pindah, Datang )	
di Kecamatan Singkawang Utara Tahun 2009	31
Tabel : 3.1.8	
Kelahiran dan Kematian Menurut Jenis Kelamin	
di Kecamatan Singkawang Utara Tahun 2009	32
Tabel : 3.1.9	
Pindah Dan Datang Menurut Jenis Kelamin	
di Kecamatan Singkawang Utara Tahun 2009	33
Tabel : 3.2.1.	
Penduduk Wajib Memiliki Kartu Tanda Penduduk	
Di Kecamatan Singkawang Utara Tahun 2009	34
Tabel : 3.2.2.	
Penduduk Yang Memiliki Kartu Tanda Penduduk	
Di Kecamatan Singkawang Utara Tahun 2009	35
Tabel : 3.2.3	
Banyaknya Penduduk Menurut Jenis Agama/Kepercayaan	
Di Kecamatan Singkawang Utara Tahun 2009	36
Tabel : 4.1.1	
Banyaknya Sekolah Menurut Jenisnya Di Kecamatan	
Singkawang Utara Tahun 2009	42
Tabel : 4.1.2	
Banyaknya ruang belajar dan kelas TK Di Kecamatan	
Singkawang Utara Tahun 2009	44
Tabel : 4.1.3	
Banyaknya ruang belajar dan kelas SD Di Kecamatan	
Singkawang Utara Tahun 2009	45

Tabel : 4.1.4	
Banyaknya ruang belajar dan kelas SLTP Di Kecamatan	
Singkawang Utara Tahun 2009	46
Tabel : 4.1.5	
Banyaknya ruang belajar dan kelas SLTA Di Kecamatan	
Singkawang Utara Tahun 2009	47
Tabel : 4.1.6	
Banyaknya Murid dan Guru TK Di Kecamatan Singkawang	
Utara Tahun 2009	48
Tabel : 4.1.7	
Banyaknya Murid dan Guru SD Di Kecamatan Singkawang	
Utara Tahun 2009	49
Tabel : 4.1.8	
Banyaknya Murid dan Guru SLTP Di Kecamatan Singkawang	
Utara Tahun 2009	50
Tabel : 4.1.9	
Banyaknya Murid dan Guru SLTA Di Kecamatan Singkawang	
Utara Tahun 2009	51
Tabel : 4.1.10	
Banyaknya Sekolah diluar DepdikNas Di Kecamatan	
Singkawang Utara Tahun 2009	52
Tabel : 4.1.11	
Banyaknya Ruang belajar dan Kelas SD diluar DepdikNas	
Di Kecamatan Singkawang Utara Tahun 2009	54
Tabel : 4.1.12	
Banyaknya Ruang belajar dan Kelas SLTP diluar DepdikNas	
Di Kecamatan Singkawang Utara Tahun 2009	55
Tabel : 4.1.13	
Banyaknya Ruang belajar dan Kelas SLTA diluar DepdikNas	
Di Kecamatan Singkawang Utara Tahun 2009	56
Tabel : 4.1.14	
Banyaknya Murid dan Guru SD Diluar DepdikNas Di	

Kecamatan Singkawang Utara Tahun 2009	57
Tabel : 4.1.15	
Banyaknya Murid dan Guru SLTP Diluar DepdiNas Di Kecamatan Singkawang Utara Tahun 2009	58
Tabel : 4.1.16	
Banyaknya Murid dan Guru SLTA Diluar DepdikNas Di Kecamatan Singkawang Utara Tahun 2009	59
Tabel : 4.2.1	
Banyaknya Fasilitas Sarana/Prasaran Kesehatan di Kecamatan Singkawang Utara Tahun 2009	60
Tabel : 4.2.2	
Banyaknya Tenaga Medis/Paramedis di Kecamatan Singkawang Utara Tahun 2009	61
Tabel : 4.2.3	
Banyaknya Sarana Kesehatan Menurut Kelurahan/Desa di Kecamatan Singkawang Utara Tahun 2009	62
Tabel : 4.2.4	
Banyaknya Tenaga Kesehatan Menurut Desa di Kecamatan Singkawang Utara Tahun 2009	63
Tabel : 4.2.5	
Banyaknya PUS dan Peserta KB Aktif di Kecamatan Singkawang Utara Tahun 2009	64
Tabel : 4.2.6	
Target dan Realisasi Peserta KB Baru di Kecamatan Singkawang Utara Tahun 2009	66
Tabel : 4.2.7	
Banyaknya Keluarga Sejahtera menurut Alasan di Kecamatan Singkawang Utara Tahun 2009	68
Tabel : 4.3.1.	
Banyaknya Kejahatan/Pelanggaran yang Dilaporkan dan Diselesaikan di Polsek Tujuh Belas Sedau Tahun 2009	69

Tabel : 4.4.1	
Banyaknya Tempat Ibadah menurut Jenisnya Di Kecamatan Singkawang Utara Tahun 2009	71
Tabel : 4.4.2	
Banyaknya Nikah, Talak, Cerai dan Rujuk di Kecamatan Singkawang Utara Tahun 2009	72
Tabel : 4.4.3	
Banyaknya Jemaah Haji Yang Berangkat menurut Jenis Kelamin Di Kecamatan Singkawang Utara Tahun 2009	73
Tabel : 4.5.1	
Sumber Air Minum yang Utama digunakan Rumah tangga di Kecamatan Singkawang Utara Tahun 2009	74
Tabel : 4.5.2	
Tempat Buang Air Besar Sebagian Besar Rumah Tangga Di Kecamatan Singkawang Utara Tahun 2009	75
Tabel : 4.5.3	
Penggunaan Bahan Bakar memasak sebagian Besar Rumah Tangga di Kecamatan Singkawang Utara Tahun 2009	76
Tabel : 5.1.1	
Luas Panen dan Produksi Padi di Kecamatan Singkawang Utara Tahun 2009	80
Tabel : 5.1.2	
Luas Panen dan Produksi Palawija di Kec. Singkawang Utara Tahun 2009	81
Tabel : 5.2.1	
Luas Areal Tanaman Perkebunan di Kec.Singkawang Utara Tahun 2009 (ha)	82
Tabel : 5.2.2	
Produksi dan Jumlah Petani Tanaman Perkebunan di Kecamatan Singkawang Utara Tahun 2009	83

Tabel : 5.3.1 Populasi Ternak Sapi, Kambing dan Babi di Kecamatan Singkawang Utara Tahun 2009	84
Tabel : 5.3.2 Populasi Ayam Ras Petelur dan Pedaging di Kecamatan Singkawang Utara Tahun 2009	85
Tabel : 6.1.1 Banyaknya Perusahaan Industri ( Sedang & Kecil ) dan Tenaga Kerja di Kecamatan Singkawang Utarat Tahun 2009	89
Tabel : 6.1.2. Banyaknya Perusahaan/Usaha Industri Non makanan Singkawang Utara Tahun 2009	90
Tabel : 6.1.3 Banyaknya Perusahaan/Usaha Industri non makanan Singkawang Utara Tahun 2009	91
Tabel : 7.1 Banyaknya Usaha Perdagangan Menurut Jenisnya di Kecamatan Singkawang Utara Tahun 2009	95
Tabel : 7.2 Banyaknya Usaha Jasa Perorangan menurut Jenisnya di Kecamatan Singkawang Utara Tahun 2009	97
Tabel : 7.3 Banyaknya Usaha Jasa Pendidikan menurut Jenisnya di Kecamatan Singkawang Utara Tahun 2009	98
Tabel : 8.1.1 Kondisi sebagian Besar Permukaan Jalan di Kecamatan Singkawang Utara Tahun 2009	102
Tabel : 8.1.2 Fasilitas Angkutan umum yang dapat digunakan Penduduk Di Kecamatan Singkawang Utara Tahun 2009	103
Tabel : 8.2.1 Banyaknya Sarana/Prasarana Pos & Telepon Di Kecamatan	

Singkawang Utara Tahun 2009	104
Tabel : 8.3.1 Banyaknya Sarana/Prasarana Wisata dan Hiburan Di Kecamatan Singkawang Utara Tahun 2009	105
Tabel : 9.1 Banyaknya Badan Usaha Lembaga Keuangan di Kecamatan Singkawang Utara Tahun 2009	108



**DAFTAR GAMBAR**

Gambar 1.	Persentase Luas Wilayah Kecamatan Singkawang Utara Menurut Kelurahan Tahun 2009 .....	3
Gambar 2.	Jumlah Kepala Keluarga Kecamatan Singkawang Utara Tahun 2009 .....	12
Gambar 3.	Jumlah Penduduk Menurut Jenis Kelamin di Kecamatan Singkawang Utara Tahun 2009 .....	24
Gambar 4.	Jumlah Murid Menurut Tingkat Pendidikan Kecamatan Singkawang Utara Tahun 2009 .....	41
Gambar 5.	Persentase Luas Panen Padi dan Palawija Kecamatan Singkawang Utara Tahun 2009.....	79
Gambar 6.	Banyaknya Perusahaan Industri Sedang dan Tenaga Kerja di Kecamatan Singkawang Utara Tahun 2009 .....	88
Gambar 7.	Banyaknya Jasa Pos Dan Telekomunikasi di Kecamatan Singkawang Utara Tahun 2009.....	94
Gambar 8.	Banyaknya Sarana / Prasarana Wisata dan Hiburan di Kecamatan Singkawang Utara Tahun 2009 .....	101

*Geography*

**Bab 1**

<http://singkawangkota.bps.go.id>

**Bab 1**

## 1. Letak Kecamatan

Kecamatan Singkawang Utara terletak diatas Kecamatan Singkawang Barat, Kecamatan Singkawang Tengah dan Kecamatan Singkawang Timur dengan luas wilayah 66.65 Km<sup>2</sup>. Dibandingkan dengan kecamatan lain di Kota Singkawang, luas wilayah Kecamatan Singkawang Utara terluas ketiga setelah Singkawang Selatan dan Singkawang Timur . Batas-batas wilayah selengkapnya untuk Kecamatan Singkawang Utara adalah :

- **Utara** : Kab. Sambas
- **Selatan** : Kec. Singkawang Barat, Timur dan Tengah
- **Barat** : Laut Natuna
- **Timur** : Kec. Singkawang Timur

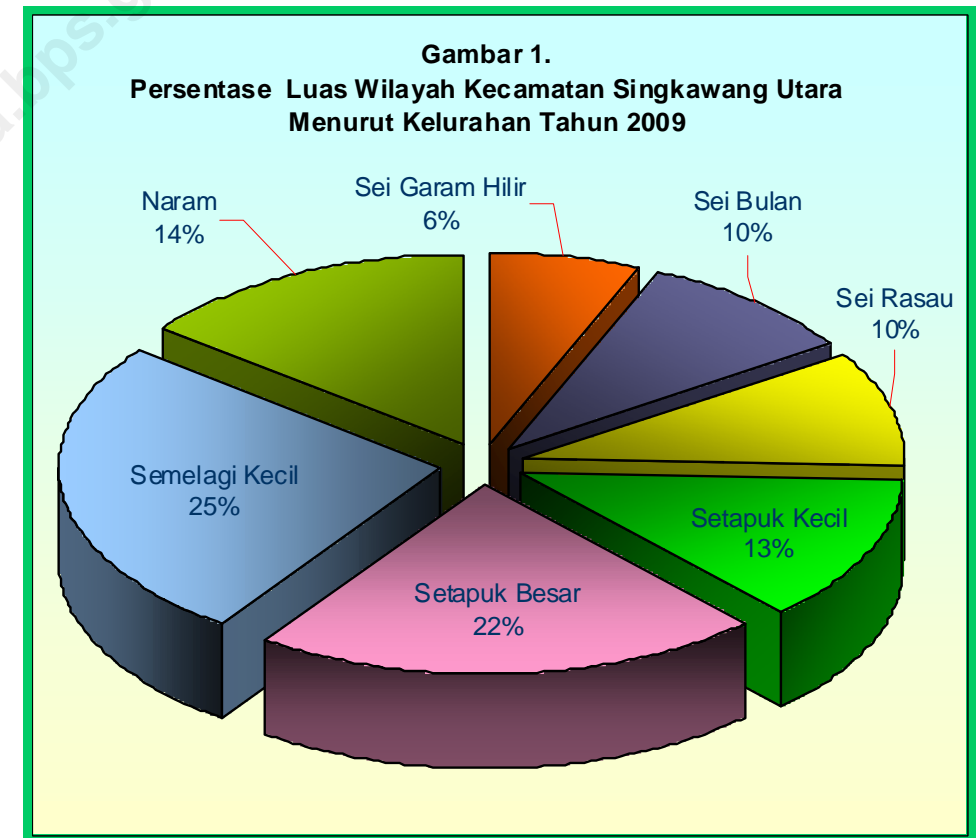
## 2. Luas Wilayah

Kecamatan Singkawang Utara terdiri dari tujuh kelurahan dengan luas wilayah 6.665 Ha atau sekitar 13,22 persen dari luas kota Singkawang. Kelurahan terluas adalah kelurahan Semelagi Kecil ( 1.725 Ha atau 25,85 persen), dan terkecil adalah Kelurahan Sei Garam Hilir (18 Ha

atau 6,36 persen) dari wilayah kecamatan.

## 3. Penggunaan Lahan

Sebagian besar lahan di kecamatan Singkawang Utara merupakan lahan kering yang di usahakan dalam hal ini untuk ladang/huma/kebun (1.765 Ha atau 20.85 Persen), perkebunan (1.431 Ha atau 16,90 persen) dan Hutan rakyat (1.527 Ha atau 16,56 persen). Selain itu juga lahan sawah (tidak beririgasi 1.300 Ha atau 23,49 persen dari luas wilayah Singkawang Utara, sedangkan lahan kering yang tidak diusahakan terdiri dari bangunan/halaman/jalan dan lahan tidak diusahakan (1.622 Ha atau 11,35 Persen).



Tabel : 1.1  
Batas -Batas Wilayah Kecamatan Singkawang Utara  
Menurut Arah Mata Angin

No.	Arah Mata Angin	Berbatasan Dengan
(1)	(2)	(3)
01.	Utara	Kab. Sambas
02.	Selatan	Kec.Singkawang Barat, Timur dan Tengah
03.	Barat	Laut Natuna
04.	Timur	Kec.Singkawang Timur

Tabel. 1.2.  
Letak Geografi Kota Singkawang Menurut Lintang dan Bujur

Uraian	Posisi / Derajat
Lintang/Latitude	0 <sup>0</sup> 56'05"-0 <sup>0</sup> 59'40,6"
Bujur/Longitude	108 <sup>0</sup> 57'6"-109 <sup>0</sup> 02'18"

Tabel 1.3  
Luas Wilayah Kecamatan Singkawang Utara  
Menurut Kelurahan/Desa Tahun 2009

Kelurahan/Desa	Luas (km <sup>2</sup> )	Luas (Ha)
(1)	(2)	(3)
Sei Garam Hilir	4,24	424
Sei Bulan	6,36	636
Sei Rasau	6,36	636
Setapuk Kecil	8,47	847
Setapuk Besar	14,45	1.445
Semelagi Kecil	17,23	1.723
Naram	9,54	954
<b>Total</b>	<b>66,65</b>	<b>6.665</b>

Sumber : Kantor Camat Singkawang Utara

Tabel : 1.4

Luas Wilayah Menurut Penggunaan Lahan  
di Kecamatan Singkawang Utara Tahun 2009

Penggunaan Lahan	Luas (ha)
(1)	(2)
I. Lahan Sawah	1.500
1. Irigasi	-
2. Tidak Beririgasi	1.300
3. Sementara Tdk Diusahakan	200
II. Lahan Kering Yg Diusahakan	3.534
1. Ladang/Huma/Kebun	380
2. Empang/Tebat/Kolam/Tambak	5
3. Perkebunan(Tan Keras/Tahunan)	1.431
4. Hutan Rakyat	1.527
5. Lainnya	200
III. Lahan Kering Tdk Diusahakan	1.622
1. Bangunan/Halaman/Jalan	1.156
2. Tidak diusahakan	466
Total	6.665

Tabel : 1.5

Letak Wilayah Kelurahan/Desa di Kecamatan Singkawang Utara  
Menurut Pantai/Bukan Pantai Tahun 2009

Kelurahan/Desa	Pantai	Bukan Pantai
(1)	(2)	(3)
01. Sei Garam Hilir	1	0
02. Sei Bulan	1	0
03. Sei Rasau	1	0
04. Setapuk Kecil	1	0
05. Setapuk Besar	1	0
06. Semelagi Kecil	1	0
07. Naram	1	0
Total	7	0

Sumber : Podes SP 2010

Tabel : 1.6

Letak Ketinggian Kelurahan/Desa di Kecamatan Singkawang Utara  
Menurut Ketinggian dari Permukaan Laut Tahun 2009

Kelurahan/Desa	< 500 m	500-700 m	> 700 m
(1)	(2)	(3)	(4)
01. Sei Garam Hilir	1	0	0
02. Sei Bulan	1	0	0
03. Sei Rasau	1	0	0
04. Setapuk Kecil	1	0	0
05. Setapuk Besar	1	0	0
06. Semelagi Kecil	1	0	0
07. Naram	1	0	0
<b>Total</b>	<b>7</b>	<b>0</b>	<b>0</b>

Sumber : Kantor Camat Singkawang Utara

Tabel : 1.7

Jarak Tempuh dari Kantor Kelurahan/Desa Ke Kantor Camat  
di Kecamatan Singkawang Utara 2009

Kelurahan/Desa	Jarak (Km <sup>2</sup> )
(1)	(2)
01. Sei Garam Hilir	4
02. Sei Bulan	0
03. Sei Rasau	3
04. Setapuk Kecil	4
05. Setapuk Besar	14
06. Semelagi Kecil	7
07. Naram	1

Sumber : Kantor Camat Singkawang Utara

**Bab 2**

<http://singkawangkota.bps.go.id>

**Bab 2**

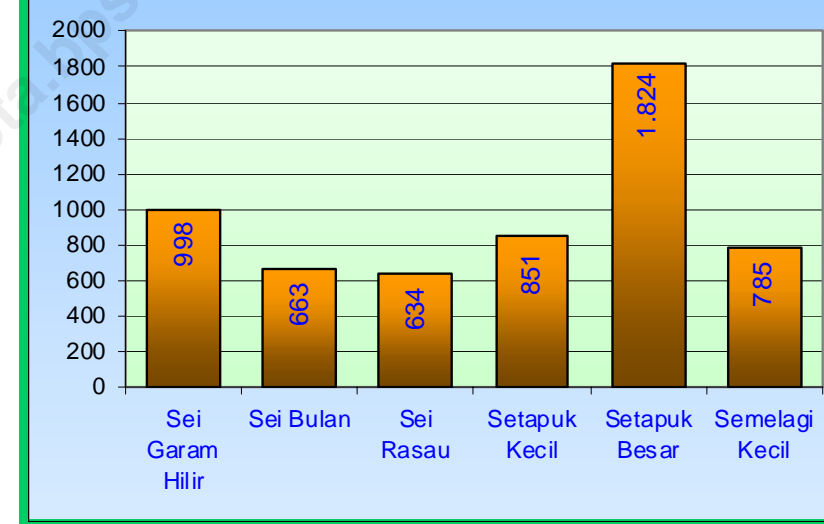
### 1. Pemerintahan

Kecamatan Singkawang Utara pernah 10 kali berganti kepemimpinan. Mulai tahun 2010 Camat Singkawang Utara adalah Momie Muljomintarno, S.Sos, MA. Perangkat Kecamatan yang ada di Singkawang Utara ada lima Seksi yaitu Pemerintahan, Kesejahteraan Sosial, Pembangunan, Trantib, dan Pemberdayaan Masyarakat. Dari Kelima formasi yang ada, semua seksi telah terpenuhi formasinya.

### 2. Satuan Lingkungan Setempat (SLS)

Seperti kecamatan lain di Kota Singkawang, di Singkawang Utara Satuan Lingkungan Setempat (SLS) terdiri dari Rukun Warga (RW) dan Rukun Tetangga (RT) dimana jumlah RW adalah 38 dan RT berjumlah 86 dengan Kepala Keluarga sebanyak 6.331 KK.

**Gambar 2.**  
**Jumlah Kepala Keluarga**  
**Kecamatan Singkawang Utara Tahun 2009**





Tabel : 2.1.1

Nama-Nama Camat Yang Pernah/Masih Menjabat di Kecamatan Singkawang Utara Sampai Dengan Tahun 2009

Nama	Lama Menjabat
(1)	(2)
01. M.Sadjri Zainuddin, BA	1982 - 1988
02. Drs. Jusni Jusri	1988 - 1990
03. Drs. Suparno Djunit	1990 - 1992
04. Drs. Uray Tajudin	1992 - 1998
05. Drs. Patrisius Leo	1998 - 1999
06. Drs.Ray Mondus Sailin	1999 - 2001
07. Libertus Ahie, SmHk	2001
08. Drs.Sumastro, M.Si	2001 - 2006
09. Mohd. Syafarudin,S.Sos	2006 - 2008
10 . Asrukin Susilo, S.Sos	2008 - 2009
11 . Momie Muljomintarno, S.Sos , MA	2010 - Sekarang

Sumber : Kantor Camat Singkawang Utara

Tabel : 2.1.2

Nama-Nama Perangkat Kecamatan yang masih Menjabat di Kantor Camat Singkawang Utara Tahun 2009

Nama	Jabatan
(1)	(2)
01. Momie Muljomintarno, S.Sos , MA	Camat
02. Zul Aswan, S.STP,MPA	Sekcam
03. Nurmalasari HRp. S. STp	Kasie Pemerintahan
04. Lili Martini	Kasie Kesejahteraan Sosial
05. Hery Saputra, S.Sos	Kasie Pembangunan
06. Redi Pranowo, SH	Kasie Trantib
07. Redi Pranowo, SH.	Kasie Pemberdayaan Masyarakat

Sumber : Kantor Camat Singkawang Utara

Tabel : 2.2.1  
Klasifikasi dan Status Kelurahan/Desa  
di Kecamatan Singkawang Utara Tahun 2009

Kelurahan/Desa	Klasifikasi	Status
(1)	(2)	(3)
01. Sei Garam Hilir	Desa	Pedesaan
02. Sei Bulan	Desa	Pedesaan
03. Sei Rasau	Desa	Pedesaan
04. Setapuk Kecil	Desa	Pedesaan
05. Setapuk Besar	Desa	Pedesaan
06. Semelagi Kecil	Desa	Pedesaan
07. Naram	Desa	Pedesaan

Sumber : Kantor Camat Singkawang Utara

Tabel : 2.2.2  
Klasifikasi Perkembangan Kelurahan/Desa  
di Kecamatan Singkawang Utara Tahun 2009

Kelurahan/Desa	Swadaya	Swakarya	Swasembada
(1)	(2)	(3)	(4)
01. Sei Garam Hilir	-	-	1
02. Sei Bulan	-	1	-
03. Sei Rasau	-	-	1
04. Setapuk Kecil	-	-	1
05. Setapuk Besar	-	-	1
06. Semelagi Kecil	-	-	1
07. Naram	-	-	1
Total	-	1	6

Sumber : Kantor Camat Singkawang Utara

Tabel : 2.2.3

Perkembangan Kategori Lembaga Ketahanan Masyarakat Desa  
di Kecamatan Singkawang Utara Tahun 2009

Kelurahan/Desa	Kategori I	Kategori II	Kategori III
(1)	(2)	(3)	(4)
01. Sei Garam Hilir	0	1	0
02. Sei Bulan	1	0	0
03. Sei Rasau	0	1	0
04. Setapuk Kecil	0	1	0
05. Setapuk Besar	0	1	0
06. Semelagi Kecil	0	1	0
07. Naram	0	1	0
<b>Total</b>	<b>1</b>	<b>6</b>	<b>0</b>

Sumber : Kantor Camat Singkawang Utara

Tabel : 2.2.4

Banyaknya Rukun Warga, Rukun Tetangga dan Kepala Keluarga  
di Kecamatan Singkawang Utara Tahun 2009

Kelurahan/Desa	Rukun Warga	Rukun Tetangga	Kepala Keluarga
(1)	(2)	(3)	(4)
01. Sei Garam Hilir	7	12	998
02. Sei Bulan	4	9	663
03. Sei Rasau	2	8	634
04. Setapuk Kecil	3	10	851
05. Setapuk Besar	14	28	1.824
06. Semelagi Kecil	5	11	785
07. Naram	3	8	576
<b>Total</b>	<b>38</b>	<b>86</b>	<b>6.331</b>

Sumber : Kantor Camat Singkawang Utara

Tabel : 2.3.1  
Realisasi Pembuatan Kartu Tanda Penduduk  
di Kecamatan Singkawang Utara Tahun 2005 – 2008

Kelurahan/Desa	2005	2007	2008
(1)	(2)	(3)	(4)
01. Sei Garam Hilir	2.190	2.757	2.492
02. Sei Bulan	1.227	1.490	907
03. Sei Rasau	1.365	1.666	630
04. Setapuk Kecil	1.403	1.667	809
05. Setapuk Besar	4.068	4.579	2.917
06. Semelagi Kecil	2.384	2.794	1.418
07. Naram	1.360	1.681	1.431
<b>Total</b>	<b>13.997</b>	<b>16.634</b>	<b>10.604</b>

Sumber : Kantor Camat Singkawang Utara

Tabel : 2.3.2  
Realisasi Pembuatan Kartu Keluarga  
di Kecamatan Singkawang Utara Tahun 2005 – 2008

Kelurahan/Desa	2005	2007	2008
(1)	(2)	(3)	(4)
01. Sei Garam Hilir	726	851	939
02. Sei Bulan	450	496	663
03. Sei Rasau	431	416	634
04. Setapuk Kecil	449	500	851
05. Setapuk Besar	1.391	1.602	1.688
06. Semelagi Kecil	702	717	834
07. Naram	488	506	665
<b>Total</b>	<b>4.637</b>	<b>5.088</b>	<b>6.274</b>

Sumber : Kantor Camat Singkawang Utara

Tabel : 2.3.3  
 Realisasi Pembuatan Surat Keterangan Miskin  
 di Kecamatan Singkawang Utara Tahun 2006 – 2008

Kelurahan/Desa	2006	2007	2008
(1)	(2)	(3)	(4)
01. Sei Garam Hilir	32	29	28
02. Sei Bulan	20	33	17
03. Sei Rasau	23	24	17
04. Setapuk Kecil	17	25	22
05. Setapuk Besar	193	194	240
06. Semelagi Kecil	36	61	39
07. Naram	39	38	30
<b>Total</b>	<b>360</b>	<b>404</b>	<b>393</b>

Sumber : Kantor Camat Singkawang Utara

**Bab 3**

<http://singkawangkota.bps.go.id>

**Bab 3**

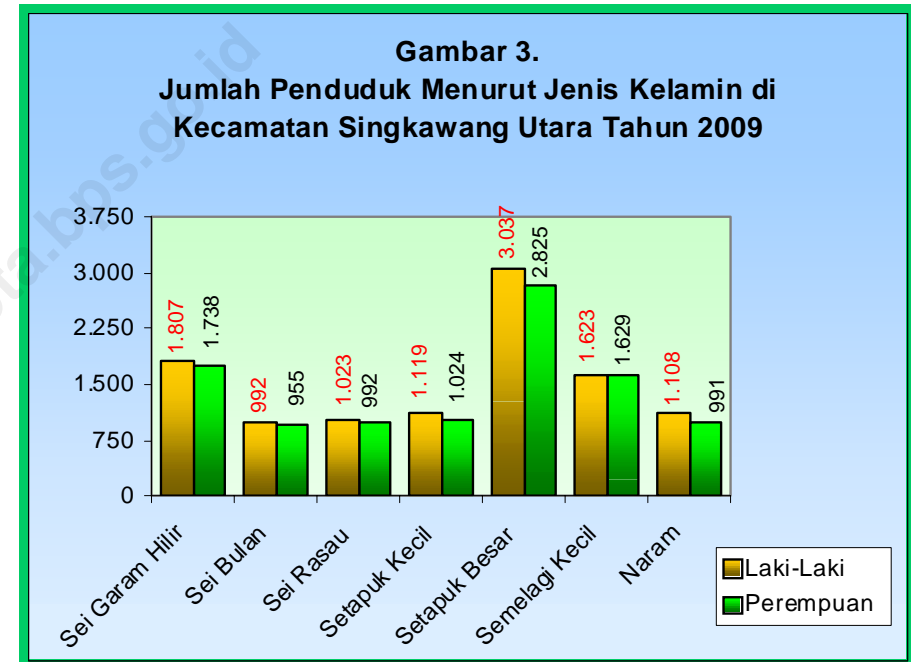
### 1. Penduduk

Pada tahun 2009 jumlah penduduk Singkawang Utara sebanyak 20.863 jiwa, terdiri dari 10.709 laki-laki dan 10.154 perempuan, dengan kata lain perbandingan antara penduduk laki-laki dan perempuan (sex Ratio) sebesar 101,54 persen.

Singkawang Utara merupakan Kecamatan kedua dengan kepadatan penduduk paling kecil di Kota Singkawang setelah Singkawang Timur. Kepadatan tertinggi terdapat di Kelurahan Sungai Garam Hilir yakni 591 orang per km<sup>2</sup>, disusul Kelurahan Setapak Besar dengan kepadatan 287 orang per km<sup>2</sup>, kemudian Kelurahan Sungai Rasau dengan kepadatan 224 orang per km<sup>2</sup>, dan yang paling kecil adalah Kelurahan Semelagi Kecil dengan kepadatan 133 orang per km<sup>2</sup>.

### 2. Pengurusan KK dan KTP

Pembuatan Kartu Keluarga (KK) dan KTP (Kartu Tanda Penduduk) merupakan kewajiban setiap warga negara Indonesia. Pada tahun 2009 di Kecamatan Singkawang Utara sejumlah 6.545 orang yang wajib memiliki KTP. Sedangkan Kepala Keluarga yang memiliki Kartu Keluarga sebanyak 6.827 KK.



Tabel : 3.1.1.  
Banyaknya Penduduk Kecamatan Singkawang Utara  
Tahun 2006 – 2009

Kelurahan/Desa	2007	2008	2009
(1)	(2)	(3)	(4)
01. Sei Garam Hilir	3.283	3.440	3.545
02. Sei Bulan	1.755	1.893	1.947
03. Sei Rasau	1.875	1.996	2.015
04. Setapuk Kecil	2.044	2.130	2.143
05. Setapuk Besar	5.778	5.809	5.862
06. Semelagi Kecil	3.163	3.241	3.252
07. Naram	1.958	2.044	2.099
<b>Total</b>	<b>19.856</b>	<b>20.553</b>	<b>20.863</b>

Sumber : \*) BPS Kota Singkawang

Tabel : 3.1.2.  
Luas Desa, Penduduk Dan Kepadatan Penduduk  
Kecamatan Singkawang Utara Tahun 2009

Kelurahan/Desa	Luas (Km <sup>2</sup> )	Penduduk (jiwa)	Jiwa/Km <sup>2</sup>
(1)	(2)	(3)	(4)
01. Sei Garam Hilir	6.00	3.545	591
02. Sei Bulan	9.00	1.947	216
03. Sei Rasau	9.00	2.015	224
04. Setapuk Kecil	12.00	2.143	179
05. Setapuk Besar	20.45	5.862	287
06. Semelagi Kecil	24.40	3.252	133
07. Naram	13.50	2.099	155
<b>Total</b>	<b>94.35</b>	<b>20.863</b>	<b>1.785</b>

Sumber : BPS Kota Singkawang



Tabel : 3.1.3.  
Kepadatan Penduduk Per Rumah Tangga  
di Kecamatan Singkawang Utara Tahun 2009

Kelurahan/Desa	Rumah Tangga	Penduduk	Jiwa/Ruta
(1)	(2)	(3)	(4)
01. Sei Garam Hilir	871	3.545	4
02. Sei Bulan	504	1.947	4
03. Sei Rasau	445	2.015	5
04. Setapuk Kecil	479	2.143	4
05. Setapuk Besar	1.452	5.862	4
06. Semelagi Kecil	751	3.252	4
07. Naram	420	2.099	5
<b>Total</b>	<b>4.922</b>	<b>20.863</b>	<b>4</b>

Sumber : BPS Kota Singkawang

Tabel : 3.1.4.  
Penduduk Menurut Jenis Kelamin  
di Kecamatan Singkawang Utara Tahun 2009

Kelurahan/Desa	Laki-Laki	Perempuan	Jumlah
(1)	(2)	(3)	(4)
01. Sei Garam Hilir	1.807	1.738	3.545
02. Sei Bulan	992	955	1.947
03. Sei Rasau	1.023	992	2.015
04. Setapuk Kecil	1.119	1.024	2.143
05. Setapuk Besar	3.037	2.825	5.862
06. Semelagi Kecil	1.623	1.629	3.252
07. Naram	1.108	991	2.099
<b>Total</b>	<b>10.709</b>	<b>10.154</b>	<b>20.863</b>

Sumber : BPS Kota Singkawang

Tabel : 3.1.5.  
Penduduk W N I Menurut Jenis Kelamin  
di Kecamatan Singkawang Utara Tahun 2009

Kelurahan/Desa	Laki-Laki	Perempuan	Jumlah
(1)	(2)	(3)	(4)
01. Sei Garam Hilir	1.807	1.738	3.545
02. Sei Bulan	992	955	1.947
03. Sei Rasau	1.023	992	2.015
04. Setapuk Kecil	1.119	1.024	2.143
05. Setapuk Besar	3.037	2.825	5.862
06. Semelagi Kecil	1.623	1.629	3.252
07. Naram	1.108	991	2.099
<b>Total</b>	<b>10.709</b>	<b>10.154</b>	<b>20.863</b>

Sumber : BPS Kota Singkawang

Tabel : 3.1.6  
Penduduk WNA Menurut Jenis Kelamin  
Di Kecamatan Singkawang Utara Tahun 2009

Kelurahan/Desa	Laki-Laki	Perempuan	Jumlah
(1)	(2)	(3)	(4)
01. Sei Garam Hilir	0	0	0
02. Sei Bulan	0	0	0
03. Sei Rasau	0	0	0
04. Setapuk Kecil	0	0	0
05. Setapuk Besar	0	0	0
06. Semelagi Kecil	0	0	0
07. Naram	0	0	0
<b>Total</b>	<b>0</b>	<b>0</b>	<b>0</b>

Sumber : BPS Kota Singkawang

Tabel : 3.1.7  
Banyaknya Mutasi Penduduk (Lahir, Mati, Pindah, Datang )  
di Kecamatan Singkawang Utara Tahun 2009

Kelurahan/Desa	Lahir	Mati	Datang	Pindah
(1)	(2)	(3)	(4)	(5)
01. Sei Garam Hilir	54	9	150	90
02. Sei Bulan	23	12	83	40
03. Sei Rasau	8	1	16	4
04. Setapuk Kecil	18	10	15	18
05. Setapuk Besar	74	18	48	52
06. Semelagi Kecil	37	5	16	36
07. Naram	37	9	67	40
<b>Total</b>	<b>251</b>	<b>65</b>	<b>395</b>	<b>280</b>

Sumber : Kantor Camat Singkawang Utara

Tabel : 3.1.8  
Kelahiran dan Kematian Menurut Jenis Kelamin  
di Kecamatan Singkawang Utara Tahun 2009

Kelurahan/Desa	Lahir		Mati	
	Laki-laki	Perempuan	Laki-laki	Perempuan
(1)	(2)	(3)	(4)	(5)
01. Sei Garam Hilir	28	26	7	2
02. Sei Bulan	13	10	9	3
03. Sei Rasau	3	5	1	-
04. Setapuk Kecil	11	7	9	1
05. Setapuk Besar	36	38	11	6
06. Semelagi Kecil	15	22	3	3
07. Naram	18	19	6	3
<b>Total</b>	<b>124</b>	<b>127</b>	<b>46</b>	<b>18</b>

Tabel : 3.1.9  
Pindah Dan Datang Menurut Jenis Kelamin  
di Kecamatan Singkawang Utara Tahun 2009

Kelurahan/Desa	Datang		Pindah	
	Laki-laki	Perempuan	Laki-laki	Perempuan
(1)	(2)	(3)	(4)	(5)
01. Sei Garam Hilir	78	72	48	42
02. Sei Bulan	42	41	19	21
03. Sei Rasau	10	6	2	2
04. Setapuk Kecil	9	6	8	10
05. Setapuk Besar	28	20	31	21
06. Semelagi Kecil	11	5	18	18
07. Naram	33	34	19	21
<b>Total</b>	<b>211</b>	<b>184</b>	<b>145</b>	<b>135</b>

Tabel : 3.2.1.  
Penduduk Wajib Memiliki Kartu Tanda Penduduk  
Di Kecamatan Singkawang Utara Tahun 2009

Kelurahan/Desa	Laki-Laki *)	Perempuan *)	Jumlah
(1)	(2)	(3)	(4)
01. Sei Garam Hilir	-	-	1.281
02. Sei Bulan	-	-	630
03. Sei Rasau	-	-	638
04. Setapuk Kecil	-	-	686
05. Setapuk Besar	-	-	1.740
06. Semelagi Kecil	-	-	947
07. Naram	-	-	623
<b>Total</b>	<b>0</b>	<b>0</b>	<b>6.545</b>

Sumber : Kantor Camat Singkawang Utara  
Ket : \*) data tidak terpilah

Tabel : 3.2.2  
Banyaknya Kepala Keluarga Yang Memiliki Kartu Keluarga  
Di Kecamatan Singkawang Utara Tahun 2009

Kelurahan/Desa	Laki-Laki *)	Perempuan *)	Jumlah
(1)	(2)	(3)	(4)
01. Sei Garam Hilir	-	-	1.281
02. Sei Bulan	-	-	663
03. Sei Rasau	-	-	638
04. Setapuk Kecil	-	-	851
05. Setapuk Besar	-	-	1.824
06. Semelagi Kecil	-	-	947
07. Naram	-	-	623
<b>Total</b>	-	-	<b>6.827</b>

Sumber : Kantor Camat Singkawang Utara  
Ket : \*) data tidak terpilah

Tabel : 3.2.3  
Banyaknya Penduduk Menurut Jenis Agama/Kepercayaan  
Di Kecamatan Singkawang Utara Tahun 2008

Kelurahan/Desa	Islam	Katholik	Protestan	Hindu
(1)	(2)	(3)	(4)	(5)
01. Sei Garam Hilir	2.498	67	46	4
02. Sei Bulan	1.270	4	6	0
03. Sei Rasau	1.510	4	0	0
04. Setapuk Kecil	1.589	18	5	0
05. Setapuk Besar	5.392	21	5	0
06. Semelagi Kecil	2.562	25	10	0
07. Naram	1.473	4	1	0
<b>Total</b>	<b>16.294</b>	<b>143</b>	<b>73</b>	<b>4</b>

Sumber : Kantor Camat Singkawang Utara

Lanjutan Tabel : 3.2.3

Kelurahan/Desa	Budha	Lainnya	Jumlah
(1)	(6)	(7)	(8)
01. Sei Garam Hilir	825	0	3.440
02. Sei Bulan	613	0	1.893
03. Sei Rasau	482	0	1.996
04. Setapuk Kecil	518	0	2.130
05. Setapuk Besar	391	0	5.809
06. Semelagi Kecil	644	0	3.241
07. Naram	566	0	2.044
Total	4.039	0	20.553

**Bab 4**

<http://singkawangkota.bps.go.id>

**Bab 4**

## 1. Pendidikan

Menurut data Dinas Pendidikan Nasional Kota Singkawang Tahun 2009 banyaknya ketersediaan sarana/prasarana pendidikan di Kecamatan Singkawang Utara adalah: Sekolah TK 2 unit dengan jumlah guru 7 orang dan murid 78 orang, SD 13 unit dengan jumlah guru 157 orang dan murid 2.868 orang, SLTP 4 unit dengan jumlah guru 49 orang dan murid 744 orang, SLTA 2 unit dengan jumlah guru 36 orang dan murid 415 orang.

## 2. Kesehatan

Berdasarkan data dari Dinas Kesehatan Kota Singkawang Tahun 2009 di Singkawang Utara ada 1 puskesmas, 4 puskesmas pembantu dan 1 Puskesmas keliling. Selain fasilitas kesehatan tersebut di Singkawang Utara didukung pula fasilitas kesehatan lainnya yaitu 22 posyandu.

Dalam rangka pencapaian tujuan pembangunan di bidang kesehatan perlu ditinjau dengan adanya tenaga kesehatan yang

berkualitas. Di Singkawang Utara pada Tahun 2009 tersedia sebanyak 56 orang tenaga medis, yang terdiri dari 4 dokter, 33 paramedis, 13 Pembantu paramedis dan 6 orang non medis.

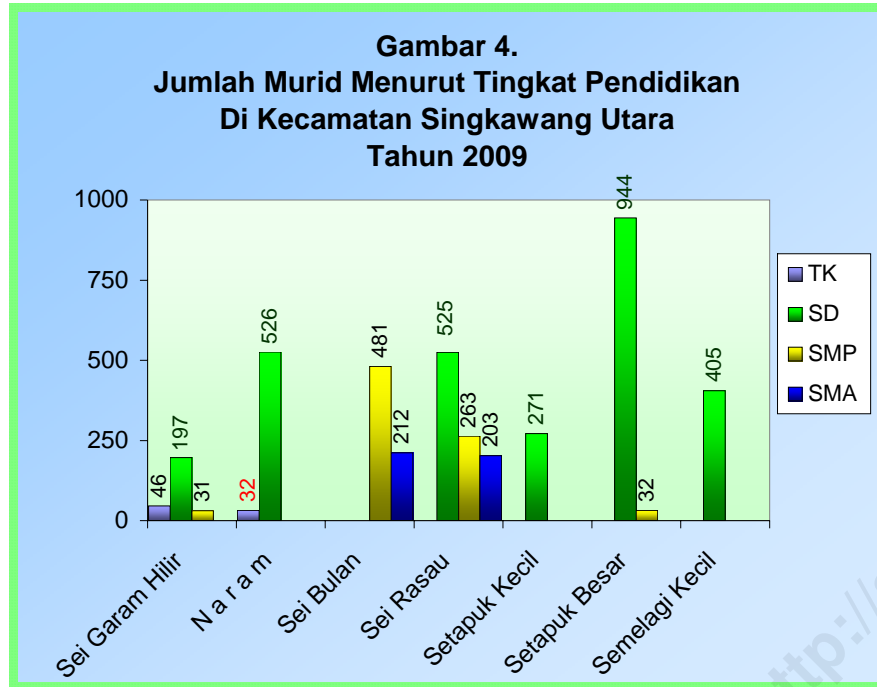
Program Keluarga Berencana (KB) merupakan salah satu kegiatan yang dilakukan pemerintah guna mewujudkan keluarga sejahtera (KS) melalui upaya penurunan tingkat kelahiran, yaitu dengan cara pemakaian alat kontrasepsi secara konsisten dan berkesinambungan. Menurut data Dinas Sosdukpil Kota Singkawang, pasangan usia subur (3.372) tersebut sebagian besar menggunakan alat kontrasepsi Pil 5147 (65,41 persen), disusul Suntik 1788 (32,79 persen), Kondom 73 (1,04 persen), Implant 13 (0,43 persen), MOW 23 (0,34 persen).

## 3. Keagamaan

Pada Tahun 2009 di Singkawang Utara bagi pemeluk agama Islam ada 22 masjid dan 15 surau dan pemeluk agama Budha terdapat 10 vihara/klenteng.

Data yang berkaitan dengan pelayanan kepada masyarakat yang dilakukan oleh Kantor Departemen Agama yakni pemberangkatan jemaah haji asal Singkawang Utara. Tercatat jema'ah haji yang berangkat Tahun 2009 sebanyak 12 orang terdiri dari 7 pria dan 5 wanita. Komposisi perkecamatan menunjukkan jemaah haji sebagian besar dari Kelurahan Sei Garam Hilir dan Sei Rasau.





Tabel : 4.1.1  
Banyaknya Sekolah Menurut Jenisnya Di Kecamatan Singkawang Utara  
Tahun 2009

Kelurahan/Desa	T K			S D		
	Negeri	swasta	Jumlah	Negeri	swasta	Jumlah
(1)	(2)	(3)	(4)	(5)	(4)	(5)
01. Sei Garam Hilir	0	1	1	1	0	1
02. N a r a m	1	0	1	2	0	2
03. Sei Bulan	0	0	0	0	0	0
04. Sei Rasau	0	0	0	2	0	2
05. Setapuk Kecil	0	0	0	1	0	1
06. Setapuk Besar	0	0	0	4	1	5
07. Semelagi Kecil	0	0	0	2	0	2
<b>Total</b>	<b>1</b>	<b>1</b>	<b>2</b>	<b>12</b>	<b>1</b>	<b>13</b>

Sumber : Depdiknas Kec. Singkawang Utara

Lanjutan Tabel : 4.1.1

Kelurahan/Desa	SLTP			SLTA		
	Negeri	swasta	Jumlah	Negeri	swasta	Jumlah
(1)	(2)	(3)	(4)	(5)	(4)	(5)
01. Sei Garam Hilir	0	1	1	0	0	0
02. N a r a m	0	0	0	0	0	0
03. Sei Bulan	1	0	1	1	0	1
04. Sei Rasau	1	0	1	1	0	1
05. Setapuk Kecil	0	0	0	0	0	0
06. Setapuk Besar	0	1	1	0	0	0
07. Semelagi Kecil	0	0	0	0	0	0
Total	2	2	4	2	0	2

Sumber : Depdiknas Kec. Singkawang Utara

Tabel : 4.1.2  
Banyaknya ruang belajar dan kelas TK Di Kecamatan Singkawang Utara  
Tahun 2009

Kelurahan/Desa	Ruang belajar			Kelas		
	Negeri	swasta	Jumlah	Negeri	swasta	Jumlah
(1)	(2)	(3)	(4)	(5)	(4)	(5)
01. Sei Garam Hilir	2	-	2	2	-	2
02. N a r a m	-	5	5	-	2	2
03. Sei Bulan	-	-	-	-	-	-
04. Sei Rasau	-	-	-	-	-	-
05. Setapuk Kecil	-	-	-	-	-	-
06. Setapuk Besar	-	-	-	-	-	-
07. Semelagi Kecil	-	-	-	-	-	-
Total	2	5	7	2	2	4

Sumber : DepdikNas Kec. Singkawang Utara

Tabel : 4.1.3

Banyaknya ruang belajar dan kelas SD Di Kecamatan Singkawang Utara  
Tahun 2009

Kelurahan/Desa	Ruang Belajar			Kelas		
	Negeri	swasta	Jumlah	Negeri	swasta	Jumlah
(1)	(2)	(3)	(4)	(5)	(4)	(5)
01. Sei Garam Hilir	6	0	6	8	0	8
02. N a r a m	20	0	20	25	0	25
03. Sei Bulan	0	0	0	0	0	0
04. Sei Rasau	18	0	18	19	0	19
05. Setapuk Kecil	10	0	10	11	0	11
06. Setapuk Besar	30	0	30	35	0	35
07. Semelagi Kecil	19	0	19	18	0	18
<b>Total</b>	<b>103</b>	<b>0</b>	<b>103</b>	<b>116</b>	<b>0</b>	<b>116</b>

Sumber : Depdiknas Kec. Singkawang Utara

Tabel : 4.1.4

Banyaknya ruang belajar dan kelas SLTP Di Kecamatan Singkawang Utara  
Tahun 2009

Kelurahan/Desa	Ruang Belajar			Kelas		
	Negeri	swasta	Jumlah	Negeri	swasta	Jumlah
(1)	(2)	(3)	(4)	(5)	(4)	(5)
01. Sei Garam Hilir	-	-	-	-	-	-
02. N a r a m	-	-	-	-	-	-
03. Sei Bulan	15	-	15	13	-	13
04. Sei Rasau	9	-	9	3	-	3
05. Setapuk Kecil	-	-	-	-	-	-
06. Setapuk Besar	-	-	-	-	-	-
07. Semelagi Kecil	-	-	-	-	-	-
<b>Total</b>	<b>24</b>	<b>0</b>	<b>24</b>	<b>16</b>	<b>0</b>	<b>16</b>

Sumber : Depdiknas Kec. Singkawang Utara

Tabel : 4.1.5

Banyaknya ruang belajar dan kelas SLTA Di Kecamatan Singkawang Utara  
Tahun 2009

Kelurahan/Desa	Ruang Belajar			Kelas		
	Negeri	swasta	Jumlah	Negeri	swasta	Jumlah
(1)	(2)	(3)	(4)	(5)	(4)	(5)
01. Sei Garam Hilir	-	-	-	-	-	-
02. N a r a m	-	-	-	-	-	-
03. Sei Bulan	7	-	7	8	-	8
04. Sei Rasau	7	-	7	8	-	8
05. Setapuk Kecil	-	-	-	-	-	-
06. Setapuk Besar	-	-	-	-	-	-
07. Semelagi Kecil	-	-	-	-	-	-
<b>Total</b>	<b>14</b>	<b>-</b>	<b>14</b>	<b>16</b>	<b>-</b>	<b>16</b>

Sumber : Depdiknas Kec. Singkawang Utara

Tabel : 4.1.6

Banyaknya Murid dan Guru TK Di Kecamatan Singkawang Utara  
Tahun 2009

Kelurahan/Desa	Murid			Guru		
	Negeri	swasta	Jumlah	Negeri	swasta	Jumlah
(1)	(2)	(3)	(4)	(5)	(4)	(5)
01. Sei Garam Hilir	-	46	46	-	4	4
02. N a r a m	32	-	32	3	-	3
03. Sei Bulan	-	-	-	-	-	-
04. Sei Rasau	-	-	-	-	-	-
05. Setapuk Kecil	-	-	-	-	-	-
06. Setapuk Besar	-	-	-	-	-	-
07. Semelagi Kecil	-	-	-	-	-	-
<b>Total</b>	<b>32</b>	<b>46</b>	<b>78</b>	<b>3</b>	<b>4</b>	<b>7</b>

Sumber : Depdiknas Kec. Singkawang Utara

Tabel : 4.1.7

Banyaknya Murid dan Guru SD Di Kecamatan Singkawang Utara  
Tahun 2009

Kelurahan/Desa	Murid			Guru		
	Negeri	swasta	Jumlah	Negeri	swasta	Jumlah
(1)	(2)	(3)	(4)	(5)	(4)	(5)
01. Sei Garam Hilir	197	-	197	13	-	13
02. N a r a m	526	-	526	33	-	33
03. Sei Bulan	-	-	-	-	-	-
04. Sei Rasau	525	-	525	26	-	26
05. Setapuk Kecil	271	-	271	14	-	14
06. Setapuk Besar	944	-	944	45	-	45
07. Semelagi Kecil	405	-	405	26	-	26
<b>Total</b>	<b>2.868</b>	<b>-</b>	<b>2.868</b>	<b>157</b>	<b>-</b>	<b>157</b>

Sumber : Depdiknas Kec. Singkawang Utara

Tabel : 4.1.8

Banyaknya Murid dan Guru SLTP Di Kecamatan Singkawang Utara  
Tahun 2009

Kelurahan/Desa	Murid			Guru		
	Negeri	swasta	Jumlah	Negeri	swasta	Jumlah
(1)	(2)	(3)	(4)	(5)	(4)	(5)
01. Sei Garam Hilir	-	-	-	-	-	-
02. N a r a m	-	-	-	-	-	-
03. Sei Bulan	481	-	481	32	-	32
04. Sei Rasau	263	-	263	17	-	17
05. Setapuk Kecil	-	-	-	-	-	-
06. Setapuk Besar	-	-	-	-	-	-
07. Semelagi Kecil	-	-	-	-	-	-
<b>Total</b>	<b>744</b>	<b>-</b>	<b>744</b>	<b>49</b>	<b>-</b>	<b>49</b>

Sumber : Depdiknas Kec. Singkawang Utara

Tabel : 4.1.9

Banyaknya Murid dan Guru SLTA Di Kecamatan Singkawang Utara  
Tahun 2009

Kelurahan/Desa	Murid			Guru		
	Negeri	swasta	Jumlah	Negeri	swasta	Jumlah
(1)	(2)	(3)	(4)	(5)	(4)	(5)
01. Sei Garam Hilir	-	-	-	-	-	-
02. N a r a m	-	-	-	-	-	-
03. Sei Bulan	212	-	212	19	-	19
04. Sei Rasau	203	-	203	17	-	17
05. Setapuk Kecil	-	-	-	-	-	-
06. Setapuk Besar	-	-	-	-	-	-
07. Semelagi Kecil	-	-	-	-	-	-
<b>Total</b>	<b>415</b>	<b>-</b>	<b>415</b>	<b>36</b>	<b>-</b>	<b>36</b>

Sumber : Depdiknas Kec. Singkawang Utara

Tabel : 4.1.10

Banyaknya Sekolah diluar DepdikNas Di Kecamatan Singkawang Utara  
Tahun 2009

Kelurahan/Desa	T K			S D		
	Negeri	swasta	Jumlah	Negeri	swasta	Jumlah
(1)	(2)	(3)	(4)	(5)	(4)	(5)
01. Sei Garam Hilir	-	-	-	-	-	-
02. N a r a m	-	-	-	-	-	-
03. Sei Bulan	-	-	-	-	-	-
04. Sei Rasau	-	-	-	-	-	-
05. Setapuk Kecil	-	-	-	-	-	-
06. Setapuk Besar	-	-	-	-	1	1
07. Semelagi Kecil	-	-	-	-	-	-
<b>Total</b>	<b>-</b>	<b>-</b>	<b>-</b>	<b>-</b>	<b>1</b>	<b>1</b>

Sumber : Depdiknas Kec. Singkawang Utara

Lanjutan Tabel :  
4.1.10

Kelurahan/Desa	SLTP			SLTA		
	Negeri	swasta	Jumlah	Negeri	swasta	Jumlah
	(1)	(2)	(3)	(4)	(5)	(6)
01. Sei Garam Hilir	-	-	-	-	-	-
02. N a r a m	-	-	-	-	-	-
03. Sei Bulan	-	-	-	-	-	-
04. Sei Rasau	-	-	-	-	-	-
05. Setapuk Kecil	-	-	-	-	-	-
06. Setapuk Besar	-	1	1	-	-	-
07. Semelagi Kecil	-	-	-	-	-	-
<b>Total</b>	-	1	1	-	-	-

Sumber : Depdiknas Kec. Singkawang Utara

Tabel : 4.1.11  
Banyaknya Ruang belajar dan Kelas SD diluar DepdikNas  
Di Kecamatan Singkawang Utara Tahun 2009

Kelurahan/Desa	Ruang Belajar			Kelas		
	Negeri	swasta	Jumlah	Negeri	swasta	Jumlah
	(1)	(2)	(3)	(4)	(5)	(6)
01. Sei Garam Hilir	-	-	-	-	-	-
02. N a r a m	-	-	-	-	-	-
03. Sei Bulan	-	-	-	-	-	-
04. Sei Rasau	-	-	-	-	-	-
05. Setapuk Kecil	-	-	-	-	-	-
06. Setapuk Besar	-	6	6	-	6	6
07. Semelagi Kecil	-	-	-	-	-	-
<b>Total</b>	-	6	6	-	6	6

Sumber : Depdiknas Kec. Singkawang Utara

Tabel : 4.1.12

Banyaknya Ruang belajar dan Kelas SLTP diluar DepdikNas  
Di Kecamatan Singkawang Utara Tahun 2009

Kelurahan/Desa	Ruang Belajar			Kelas		
	Negeri	swasta	Jumlah	Negeri	swasta	Jumlah
(1)	(2)	(3)	(4)	(5)	(4)	(5)
01. Sei Garam Hilir	-	3	3	-	3	3
02. N a r a m	-	-	-	-	-	-
03. Sei Bulan	-	-	-	-	-	-
04. Sei Rasau	-	-	-	-	-	-
05. Setapuk Kecil	-	-	-	-	-	-
06. Setapuk Besar	-	3	3	-	3	3
07. Semelagi Kecil	-	-	-	-	-	-
<b>Total</b>	-	6	6	-	6	6

Sumber : Depdiknas Kec. Singkawang Utara

Tabel : 4.1.13

Banyaknya Ruang belajar dan Kelas SLTA diluar DepdikNas  
Di Kecamatan Singkawang Utara Tahun 2009

Kelurahan/Desa	Ruang Belajar			Kelas		
	Negeri	swasta	Jumlah	Negeri	swasta	Jumlah
(1)	(2)	(3)	(4)	(5)	(4)	(5)
01. Sei Garam Hilir	-	3	3	-	3	3
02. N a r a m	-	-	-	-	-	-
03. Sei Bulan	-	-	-	-	-	-
04. Sei Rasau	-	-	-	-	-	-
05. Setapuk Kecil	-	-	-	-	-	-
06. Setapuk Besar	-	-	-	-	-	-
07. Semelagi Kecil	-	-	-	-	-	-
<b>Total</b>	-	3	3	-	3	3

Sumber : Depdiknas Kec. Singkawang Utara



Tabel : 4.1.14

Banyaknya Murid dan Guru SD Diluar DepdikNas Di Kecamatan Singkawang Utara Tahun 2009

Kelurahan/Desa	Murid			Guru		
	Negeri	swasta	Jumlah	Negeri	swasta	Jumlah
(1)	(2)	(3)	(4)	(5)	(4)	(5)
01. Sei Garam Hilir	-	-	-	-	-	-
02. N a r a m	-	-	-	-	-	-
03. Sei Bulan	-	-	-	-	-	-
04. Sei Rasau	-	-	-	-	-	-
05. Setapuk Kecil	-	-	-	-	-	-
06. Setapuk Besar	-	132	132	-	12	12
07. Semelagi Kecil	-	-	-	-	-	-
<b>Total</b>	-	132	132	-	12	12

Sumber : Depdiknas Kec. Singkawang Utara

Tabel : 4.1.14

Banyaknya Murid dan Guru SLTP Diluar DepdiNas Di Kecamatan Singkawang Utara Tahun 2009

Kelurahan/Desa	Murid			Guru		
	Negeri	swasta	Jumlah	Negeri	swasta	Jumlah
(1)	(2)	(3)	(4)	(5)	(4)	(5)
01. Sei Garam Hilir	-	37	37	-	13	13
02. N a r a m	-	-	-	-	-	-
03. Sei Bulan	-	-	-	-	-	-
04. Sei Rasau	-	-	-	-	-	-
05. Setapuk Kecil	-	-	-	-	-	-
06. Setapuk Besar	-	37	37	-	12	12
07. Semelagi Kecil	-	-	-	-	-	-
<b>Total</b>	0	74	74	-	25	25

Sumber : Depdiknas Kec. Singkawang Utara

Tabel : 4.1.15

Banyaknya Murid dan Guru SLTA Diluar DepdikNas Di Kecamatan Singkawang Utara Tahun 2009

Kelurahan/Desa	Murid			Guru		
	Negeri	swasta	Jumlah	Negeri	swasta	Jumlah
(1)	(2)	(3)	(4)	(5)	(4)	(5)
01. Sei Garam Hilir	-	40	40	-	14	14
02. N a r a m	-	-	-	-	-	-
03. Sei Bulan	-	-	-	-	-	-
04. Sei Rasau	-	-	-	-	-	-
05. Setapuk Kecil	-	-	-	-	-	-
06. Setapuk Besar	-	-	-	-	-	-
07. Semelagi Kecil	-	-	-	-	-	-
Total	-	40	40	-	14	14

Sumber : Depdiknas Kec. Singkawang Utara

Tabel : 4.2.1

Banyaknya Fasilitas Sarana/Prasaran Kesehatan di Kecamatan Singkawang Utara Tahun 2009

No	Jenis Sarana	Sei Garam Hilir	Naram	Sei Bulan	Sei Rasau	Setapuk Kecil	Setapuk Besar	Semelagi Kecil	Jumlah
(1)	(2)	(3)	(4)	(5)	(6)	(7)	(8)	(9)	(10)
1	RSU/RS Jiwa	-	-	-	-	-	-	-	-
2	RS bersalin	-	-	-	-	-	-	-	-
3	Rumah Bersalin	-	-	-	-	-	-	-	-
4	Puskesmas	-	-	-	-	1	-	-	1
5	Puskesmas Pembantu	1	1	-	-	1	-	1	4
6	Puskesmas Keliling	-	-	-	-	1	-	-	1
7	Poli Klinik	-	-	-	-	-	-	-	-
8	BKIA	-	-	-	-	-	-	-	-
9	Posyandu	3	2	2	2	3	7	3	22
10	Polindes	-	-	-	-	-	-	-	-
11	Dokter Praktek	-	-	-	-	-	-	-	-
12	Apotik	-	-	-	-	-	-	-	-
13	Pos KB	-	-	-	-	-	-	-	-
14	Industri Farmasi	-	-	-	-	-	-	-	-
15	Toko Obat	-	-	-	-	-	-	-	-

Tabel : 4.2.2

Banyaknya Tenaga Medis/Paramedis  
di Kecamatan Singkawang Utara Tahun 2009

No.	Tenaga Medis/Paramedis	Banyaknya
(1)	(2)	(3)
1	Medis	4
	- Dokter	4
	- Dokter Gigi	0
2	Paramedis	33
3	Pembantu Para medis	13
4	Non Medis	6

Tabel : 4.2.3

Banyaknya Sarana Kesehatan Menurut Kelurahan/Desa  
di Kecamatan Singkawang Utara Tahun 2009

Desa	RSU/Jiwa	Puskesmas	Puskesmas Pembantu	Polindes
(1)	(2)	(3)	(4)	(5)
01. Sei Garam Hilir	0	0	1	0
02. N a r a m	0	0	1	0
03. Sei Bulan	0	0	0	0
04. Sei Rasau	0	0	1	0
05. Setapuk Kecil	0	1	1	0
06. Setapuk Besar	0	0	0	0
07. Semelagi Kecil	0	0	1	0
Total	0	1	5	0

Tabel : 4.2.4

Banyaknya Tenaga Kesehatan Menurut Desa di Kecamatan  
Singkawang Utara Tahun 2009

Desa	Dokter	Mankes	Bidan/ Perawat	Dukun	Dukun Bayi
(1)	(2)	(3)	(4)	(5)	(6)
01. Sei Garam Hilir	0	0	4	1	1
02. N a r a m	0	0	1	2	2
03. Sei Bulan	0	0	0	1	2
04. Sei Rasau	0	0	4	2	3
05. Setapuk Kecil	0	0	3	1	3
06. Setapuk Besar	0	0	0	2	4
07. Semelagi Kecil	0	0	4	4	6
<b>Total</b>	<b>0</b>	<b>0</b>	<b>16</b>	<b>13</b>	<b>21</b>

Tabel : 4.2.5

Banyaknya PUS dan Peserta KB Aktif di Kecamatan  
Singkawang Utara Tahun 2009

Desa	WUS	P U S	Kontrasepsi			
			IUD	MOP	MOW	Implant
(1)	(2)	(2)	(3)	(4)	(5)	(6)
01. Sei Garam Hilir	554	602	0	0	22	12
02. N a r a m	438	357	0	0	0	0
03. Sei Bulan	408	361	0	0	1	4
04. Sei Rasau	429	306	0	0	0	0
05. Setapuk Kecil	485	369	0	0	0	0
06. Setapuk Besar	1.305	862	0	0	0	1
07. Semelagi Kecil	718	515	0	0	0	0
<b>Total</b>	<b>4.337</b>	<b>3.372</b>	<b>0</b>	<b>0</b>	<b>23</b>	<b>13</b>

Lanjutan Tabel : 4.2.5

Desa	Kontrasepsi			
	Suntik	PIL	Kondom	Obat Vagina
(1)	(3)	(4)	(5)	(6)
01. Sei Garam Hilir	391	1141	47	0
02. N a r a m	172	367	2	0
03. Sei Bulan	161	371	2	0
04. Sei Rasau	164	417	3	0
05. Setapuk Kecil	302	1.098	5	0
06. Setapuk Besar	395	1.298	14	0
07. Semelagi Kecil	203	455	0	0
<b>Total</b>	<b>1.788</b>	<b>5.147</b>	<b>73</b>	<b>0</b>

Tabel : 4.2.6  
Target dan Realisasi Peserta KB Baru di Kecamatan  
Singkawang Utara Tahun 2009

Desa	Target	Kontrasepsi			
		IUD	MOP	MOW	Implant
(1)	(2)	(3)	(4)	(5)	(6)
01. Sei Garam Hilir	125	-	-	-	-
02. N a r a m	75	-	-	-	-
03. Sei Bulan	50	-	-	-	-
04. Sei Rasau	67	-	-	-	-
05. Setapuk Kecil	117	-	-	-	-
06. Setapuk Besar	215	-	-	-	1
07. Semelagi Kecil	156	-	-	-	-
<b>Total</b>	<b>805</b>	<b>0</b>	<b>0</b>	<b>0</b>	<b>1</b>

Lanjutan Tabel : 4.2.6

Desa	Kontrasepsi			
	Suntik	PIL	Kondom	Obat Vagina
(1)	(3)	(4)	(5)	(6)
01. Sei Garam Hilir	19	36	3	-
02. N a r a m	34	5	-	-
03. Sei Bulan	4	12	-	-
04. Sei Rasau	7	28	-	-
05. Setapuk Kecil	32	81	-	-
06. Setapuk Besar	60	74	1	-
07. Semelagi Kecil	50	71	-	-
<b>Total</b>	<b>206</b>	<b>307</b>	<b>4</b>	<b>0</b>

Tabel : 4.2.7

Banyaknya Keluarga Sejahtera menurut Alasan  
di Kecamatan Singkawang Utara Tahun 2009

Desa	Pra KS	KS.I	KS II	KS III	KS III Plus
(1)	(2)	(3)	(4)	(5)	(6)
01. Sei Garam Hilir	0	324	259	115	75
02. N a r a m	0	60	101	173	154
03. Sei Bulan	0	194	91	21	65
04. Sei Rasau	0	169	53	5	4
05. Setapuk Kecil	0	101	156	139	55
06. Setapuk Besar	0	290	416	393	116
07. Semelagi Kecil	0	102	63	57	39
<b>Total</b>	<b>0</b>	<b>1.240</b>	<b>1.139</b>	<b>903</b>	<b>508</b>

Tabel : 4.3.1.

Banyaknya Kejahatan/Pelanggaran yang Dilaporkan dan  
Diselesaikan Polres Kota Singkawang Tahun 2009

No.	Jenis Kejahatan/Pelanggaran	Dilaporkan	Diselesaikan
(1)	(2)	(3)	(4)
1	Kejahatan Politik	-	-
2	Kejahatan terhadap Kepala Negara	-	-
3	Kejahatan Ketertiban Umum	-	-
4	a. Pembakaran	-	-
	b. Kebakaran	-	-
5	Memberi Suap	3	3
6	Kejahatan Mata Uang	-	-
7	Kejahatan Materai, Surat dan Merk	-	-
8	a. Pemerkosaan (bersetubuh)	2	2
	b. Lain-lain Kejahatan yang melanggar kesopanan (perzinahan)	-	-
9	Perjudian	-	-
10	Penculikan (Mensen roof)	-	-
11	Pembunuhan	-	-
12	a. Penganiayaan Berat	2	1
	b. Penganiayaan Ringan	3	3

Lanjutan tabel : 4.3.1

No.	Jenis Kejahatan/Pelanggaran	Dilaporkan	Diselesaikan
(1)	(2)	(3)	(4)
13	Pencurian dengan Kekerasan (Rampok)	-	-
14	Pencurian biasa/dengan pemberatan	10	2
15	Pemerasan	-	-
16	Penggelapan	1	-
17	Penipuan	1	1
18	Penadahan	-	-
19	Merusak	-	-
20	Menerima Suap	3	2
21	Lain-lain Kejahatan yang tidak termasuk diatas / Termasuk Curanmor	9	4
22	Kejahatan Ekonomi	-	-
23	a. Pelanggaran (ketertiban umum)	-	-
	b. Pelanggaran Ekonomi	-	-
Jumlah		34	18

Sumber : Polsek Singkawang Utara

Tabel : 4.4.1

Banyaknya Tempat Ibadah menurut Jenisnya  
Di Kecamatan Singkawang Utara Tahun 2009

Desa	Masjid	Surau	Gereja	Pura	Vihara / Kelenteng
(1)	(2)	(3)	(4)	(5)	(6)
01. Sei Garam Hilir	3	2	0	0	3
02. N a r a m	2	2	0	0	1
03. Sei Bulan	2	2	0	0	1
04. Sei Rasau	2	1	0	0	1
05. Setapak Kecil	3	2	0	0	2
06. Setapak Besar	7	4	0	0	1
07. Semelagi Kecil	3	2	-	0	1
<b>Jumlah</b>	<b>22</b>	<b>15</b>	<b>0</b>	<b>0</b>	<b>10</b>

Sumber : KUA Kec.Singkawang Utara

Tabel : 4.4.2

Banyaknya Nikah, Talak, Cerai dan Rujuk  
di Kecamatan Singkawang Utara Tahun 2009

Bulan	Nikah	Talak	Cerai	Rujuk
(1)	(2)	(3)	(4)	(5)
01. Januari	9	-	-	-
02. Februari	15	-	-	-
03. Maret	19	-	-	-
04. April	16	-	-	-
05. Mei	12	-	-	-
06. Juni	28	-	-	-
07. Juli	30	-	-	-
08. Agustus	8	-	-	-
09. September	15	-	-	-
10. Oktober	16	-	-	-
11. Nopember	8	-	-	-
12. Desember	29	-	-	-
<b>Total</b>	<b>205</b>	<b>0</b>	<b>-</b>	<b>0</b>

Keterangan : - data tak tersedia

Sumber Data : KUA Kecamatan Singkawang Utara



Tabel : 4.4.3

Banyaknya Jemaah Haji Yang Berangkat menurut Jenis Kelamin  
Di Kecamatan Singkawang Utara Tahun 2009

Kelurahan/Desa	Laki-Laki	Perempuan	Jumlah
(1)	(2)	(3)	(4)
01. Sei Garam Hilir	4	1	5
02. N a r a m	0	0	0
03. Sei Bulan	0	0	0
04. Sei Rasau	1	3	4
05. Setapuk Kecil	0	0	0
06. Setapuk Besar	1	1	2
07. Semelagi Kecil	1	0	1
<b>Total</b>	<b>7</b>	<b>5</b>	<b>12</b>

Tabel : 4.5.1

Sumber Air Minum yang Utama digunakan Rumah tangga  
di Kecamatan Singkawang Utara Tahun 2009

Desa	PDAM	Sumur	Sungai	Air Hujan
(1)	(2)	(3)	(4)	(5)
01. Sei Garam Hilir	1	0	0	0
02. N a r a m	1	0	0	0
03. Sei Bulan	0	1	0	0
04. Sei Rasau	0	1	0	0
05. Setapuk Kecil	0	1	0	0
06. Setapuk Besar	0	1	0	0
07. Semelagi Kecil	0	1	0	0
<b>Total</b>	<b>2</b>	<b>5</b>	<b>0</b>	<b>0</b>

Sumber : Kepala Desa

Tabel : 4.5.2

Tempat Buang Air Besar Sebagian Besar Rumah Tangga  
Di Kecamatan Singkawang Utara Tahun 2009

Desa	Jamban Sendiri	Jamban Bersama	Jamban Umum	Bukan Jamban
(1)	(2)	(3)	(4)	(5)
01. Sei Garam Hilir	1	0	0	0
02. N a r a m	1	0	0	0
03. Sei Bulan	1	0	0	0
04. Sei Rasau	0	0	0	1
05. Setapuk Kecil	0	0	0	1
06. Setapuk Besar	0	0	0	1
07. Semelagi Kecil	1	0	0	0
<b>Total</b>	<b>4</b>	<b>0</b>	<b>0</b>	<b>3</b>

Tabel : 4.5.3

Penggunaan Bahan Bakar memasak sebagian Besar Rumahtangga  
di Kecamatan Singkawang Utara Tahun 2009

Desa	Gas/LPG	Minyak Tanah	Kayu Bakar	Lainnya
(1)	(2)	(3)	(4)	(5)
01. Sei Garam Hilir	0	1	0	0
02. N a r a m	0	1	0	0
03. Sei Bulan	0	0	1	0
04. Sei Rasau	0	0	1	0
05. Setapuk Kecil	0	0	1	0
06. Setapuk Besar	0	0	1	0
07. Semelagi Kecil	0	0	1	0
<b>Total</b>	<b>0</b>	<b>2</b>	<b>5</b>	<b>0</b>

**Bab 5**

<http://singkawangkota.bps.go.id>

**Bab 5**

### 1. Tanaman Pangan

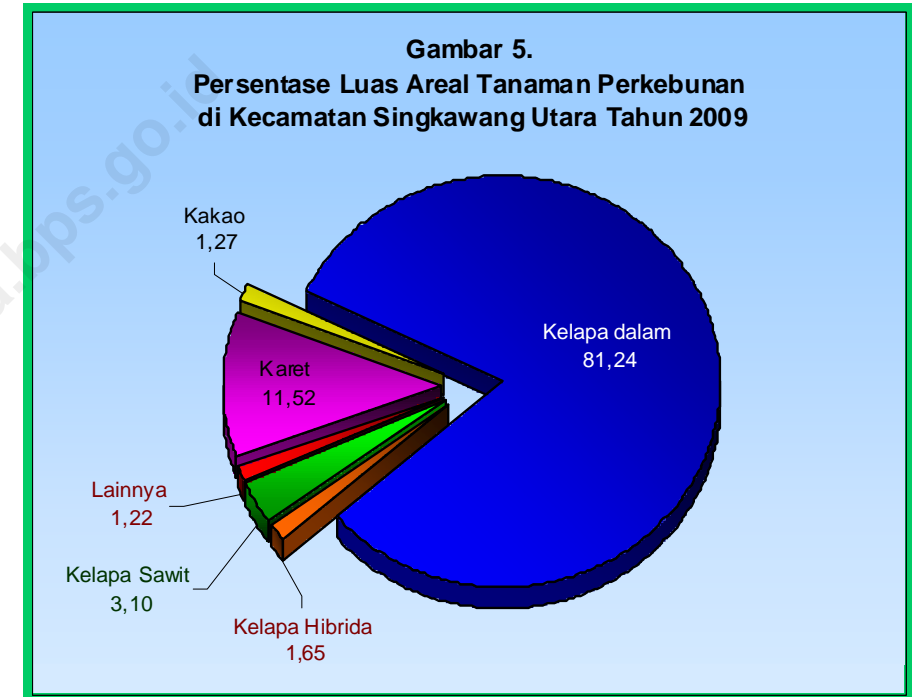
Luas panen tanaman padi di Kecamatan Singkawang Utara Tahun 2009 sebesar 1.500 hektar dengan jumlah produksi 4.074 Ton. Produk unggulan untuk tanaman palawija selain padi adalah ketela pohon dengan luas panen 8 Ha, dan jumlah produksi 96 Ton.

Untuk tanaman perkebunan dalam hal ini adalah kelapa pada Tahun 2009 yang belum menghasilkan sebesar 201 Ha, yang menghasilkan 1.197 Ha, tua/rusak sebesar 330 Ha.

### 2. Peternakan

Potensi ternak di Singkawang Utara adalah sapi, kambing dan babi. Populasi sapi pada Tahun 2009 sebesar 467 ekor turun dari tahun sebelumnya sebesar 41,33 persen. Untuk kambing sebesar 385 ekor, juga terjadi penurunan dari tahun 2007 yakni sebesar 42,87 persen. Sedangkan babi turun sangat drastis dari tahun sebelumnya.

Potensi unggas berturut-turut ayam buras dan itik. Jumlah ayam buras sebanyak 12.016 ekor.



Tabel : 5.1.1

Luas Panen dan Produksi Padi di Kecamatan Singkawang Utara  
Tahun 2009

No	Jenis Intensifikasi	Luas Panen (Ha)	Produksi (Ton)	Rata-rata Kw/Ha
(1)	(2)	(3)	(4)	(5)
A.	Intensifikasi			
	1. Padi Sawah	1.343	4.074	30,33
	2. Padi Ladang			
	3. Jumlah (A)	1.343	4.074	30,33
B.	Non Intensifikasi			
	1. Padi Sawah	-	-	-
	2. Padi Ladang	-	-	-
	3. Jumlah (B)	-	-	-
C.	Jumlah			
	1. Padi Sawah	1.343	4.074	30,33
	2. Padi Ladang			
	3. Jumlah (A+B)	1.343	4.074	30,33

Sumber : Dinas Agribis dan Kelautan Kota Singkawang

Tabel : 5.1.2

Luas Panen dan Produksi Palawija di Kec. Singkawang Utara  
Tahun 2009

No	Jenis Intensifikasi	Luas Panen (Ha)	Produksi (Ton)	Rata-rata Kw/Ha
(1)	(2)	(3)	(4)	(5)
A.	Intensifikasi			
	1. Jagung	25	128	51,20
	2. Ketela Pohon	14	191	136,34
	3. Ketela Rambat	8	56,80	71,00
	4. Kedele	1	1	10
	5. Kc. Hijau	-	-	-
	6. Kc.Tanah	-	-	-
B.	Non Intensifikasi			
	1. Jagung	-	-	-
	2. Ketela Pohon	8	96	120
	3. Ktl Rambat	4	53	66,25
	4. Kedele	-	-	-
	5. Kc. Hijau	-	-	-
	6. Kc.Tanah	-	-	-

Sumber : Dinas Agribis dan Kelautan Kota Singkawang

Tabel : 5.2.1  
Luas Areal Tanaman Perkebunan  
di Kec.Singkawang Utara Tahun 2009 (Ha)

No	Komoditi	Tanaman Blm Menghasilkan	Tanaman Menghasilkan	Tanaman Tua/Rusak	Jumlah
(1)	(2)	(3)	(4)	(5)	(6)
1	Karet	235	5	5	245
2	Kopi	3	4	-	7
3	Lada	3	8	-	11
4	Kakao	19	8	-	27
5	Kelapa dalam Kelapa	201	1.197	330	1.728
6	Hibrida	-	12	23	35
7	Kelapa Sawit	56	8	-	66
8	Kemiri	-	2	-	2
9	Cengkeh	-	-	-	-
10	Pinang	5	1	-	6
11	Jambu Mete	-	-	-	-

Tabel : 5.2.2  
Produksi dan Jumlah Petani Tanaman Perkebunan di Kecamatan  
Singkawang Utara Tahun 2009

No	Komoditi	Petani (KK)	Produksi (Ton)	Rata-rata Kg/Ha
(1)	(2)	(3)	(4)	(5)
1	Karet	58	4	800
2	Kopi	7	5	1250
3	Lada	14	7	875
4	Kakao	94	1	125
5	Kelapa dalam Kelapa	1.254	1.069	893
6	Hibrida	35	7	583
7	Kelapa Sawit	9	62	7750
8	Kemiri	5	1	500
9	Cengkeh	-	-	-
10	Pinang	15	1	100
11	Jambu Mete	-	-	-

Tabel : 5.3.1  
Populasi Ternak Sapi, Kambing dan Babi  
di Kecamatan Singkawang Utara Tahun 2008

Kelurahan/Desa	Sapi	Kambing	Babi
(1)	(2)	(3)	(4)
01. Sei Garam Hilir	20	71	15
02. N a r a m	100	44	29
03. Sei Bulan	50	10	15
04. Sei Rasau	94	15	20
05. Setapuk Kecil	38	40	2
06. Setapuk Besar	67	20	0
07. Semelagi Kecil	98	185	33
<b>Total</b>	<b>467</b>	<b>385</b>	<b>114</b>

Sumber : Kepala Kelurahan / Desa

Tabel : 5.3.2  
Populasi Ayam Ras Petelur dan Pedaging  
di Kecamatan Singkawang Utara Tahun 2008

Kelurahan/Desa	Ayam Buras	Ayam Ras Petelur	Ayam Ras Pedaging	Itik
(1)	(2)	(3)	(4)	(5)
01. Sei Garam Hilir	1.860	0	0	275
02. N a r a m	1.110	0	0	40
03. Sei Bulan	2.750	0	0	262
04. Sei Rasau	1.430	0	0	440
05. Setapuk Kecil	300	0	0	100
06. Setapuk Besar	4.466	0	0	244
07. Semelagi Kecil	100	0	0	466
<b>Total</b>	<b>12.016</b>	<b>0</b>	<b>0</b>	<b>4.305</b>

Sumber : Kepala Kelurahan / Desa

**Bab 6**

<http://singkawangkota.bps.go.id>

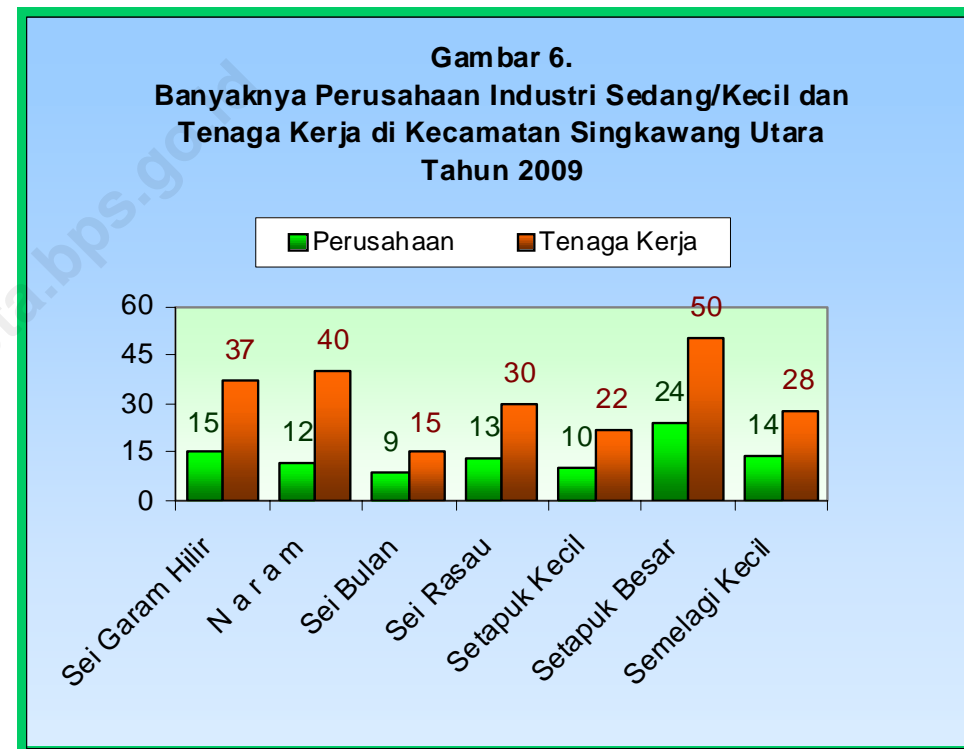
**Bab 6**



### 1. Industri

Pada Tahun 2009 di Singkawang Utara tercatat 97 industri kecil yang dapat menampung tenaga kerja sejumlah 222 orang. Konsentrasi industri ada di Kelurahan Setapuk besar sebesar 24 industri atau 24,26 persen dari total industri di Singkawang Utara.

Untuk industri non makanan, terdapat 36 perusahaan industri. Jika dilihat perkecamatan maka industri non makanan paling banyak terdapat di Setapuk Besar dan Sei Rasau yakni 11 usaha dan 7 usaha. Dimana perusahaan tersebut adalah industri Meubel dan Tempayan. Sedangkan di kelurahan Setapuk Kecil dan Semelagi kecil tidak ada.



Tabel : 6.1.1

Banyaknya Perusahaan Industri Sedang dan Kecil serta Tenaga Kerja di Kecamatan Singkawang Utara Tahun 2009

Kelurahan/Desa	Industri Sedang		Industri Kecil	
	Perusahaan	Tenaga Kerja	Perusahaan	Tenaga Kerja
(1)	(2)	(3)	(4)	(5)
01. Sei Garam Hilir	0	0	15	37
02. N a r a m	0	0	12	40
03. Sei Bulan	0	0	9	15
04. Sei Rasau	0	0	13	30
05. Setapak Kecil	0	0	10	22
06. Setapak Besar	0	0	24	50
07. Semelagi Kecil	0	0	14	28
<b>Total</b>	<b>0</b>	<b>0</b>	<b>97</b>	<b>222</b>

Tabel : 6.1.2.

Banyaknya Perusahaan/Usaha Industri Non Makanan Singkawang Utara Tahun 2009

Jenis Industri	Sei Garam Hilir	Naram	Sei Bulan	Sei Rasau	Setapak Kecil	Setapak Besar	Semelagi Kecil	Jumlah
(1)	(2)	(3)	(4)	(5)	(6)	(7)	(8)	(9)
01. Emas/Perak	-	-	-	-	-	1	-	1
02. Gigi Palsu	-	-	-	-	1	1	-	2
03. Meubel	2	2	2	4	-	5	1	16
04. Pengetaman	-	-	-	-	-	1	1	2
05. Teralis	1	1	-	-	-	-	2	4
06. Tempayan	1	3	3	3	-	4	-	14
<b>Total</b>	<b>4</b>	<b>6</b>	<b>5</b>	<b>7</b>	<b>1</b>	<b>12</b>	<b>4</b>	<b>39</b>

Tabel : 6.1.3  
Banyaknya Perusahaan/Usaha Industri Makanan  
Singkawang Utara Tahun 2009

Jenis Industri	Sei Ga ram Hilir	Na ram	Sei Bul an	Sei Rasau	Setapak Kecil	Setapak Besar	Semelagi Kecil	Jum lah
(1)	(2)	(3)	(4)	(5)	(6)	(7)	(8)	(9)
01. Kecap/Cuka	-	-	-	-	-	-	-	-
02. Limun/Sirup	-	-	-	-	-	-	-	-
03. Mie Putih	-	-	-	-	-	-	-	-
04. Terasi	5	-	-	-	-	-	-	5
05. Tahu	-	-	-	-	-	-	-	-
06. Huller Gabah	1	2	2	2	2	8	6	23
07. Roti	-	-	-	-	-	-	-	-
08. Manisan Buah	-	-	-	-	-	-	-	-
09. Tepung Kopi	-	-	-	-	-	-	-	-
10. Es Balok	-	-	-	-	-	-	-	-
11. Kue Basah	15	4	5	4	3	11	7	49
12. Ikan Asin	-	2	-	1	-	1	-	4
Total	21	8	7	7	5	20	13	81

**Bab 7**

<http://singkawangkota.bps.go.id>

**Bab 7**

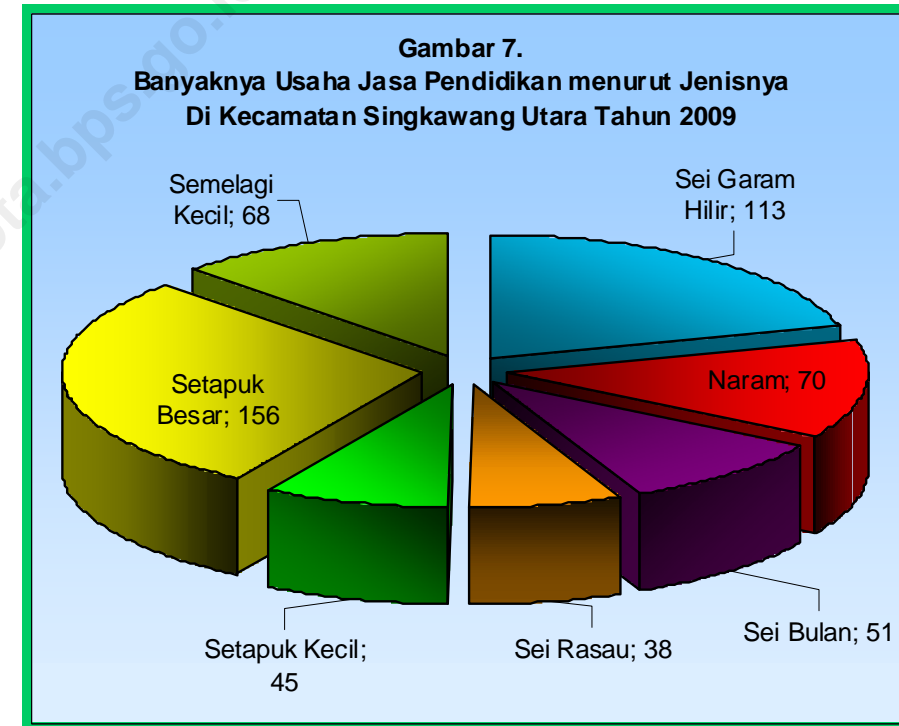
### 1. Perdagangan

Pada tahun 2009 di Singkawang Utara terdapat 541 usaha perdagangan yang terbanyak adalah perdagangan sembako yakni 184 usaha kemudian warung kopi 156 usaha; Kios Bensin sebanyak 82 usaha; kemudian sparepart sepeda motor sebanyak 30 usaha dan penjualan bakso/mie sebanyak 27 usaha.

### 2. Usaha Jasa Perorangan dan Jasa Pendidikan

Untuk usaha jasa perorangan di Singkawang Utara, bengkel motor yang memberikan prospek bagus, hal ini nampak dari jumlahnya yang besar yakni 30 usaha, kemudian Tukang jahit 14 usaha, serta bengkel sepeda sebanyak 11 usaha.

Masyarakat Kota Singkawang sadar akan pentingnya pendidikan bagi generasi muda, hal ini terlihat dari banyaknya usaha yang bergerak di bidang pendidikan mulai dari TK sampai Perguruan Tinggi. Lebih Jelasnya ada dalam Tabel 7.3.



Tabel : 7.1  
Banyaknya Usaha Perdagangan Menurut Jenisnya  
di Kecamatan Singkawang Utara Tahun 2009

Jenis Usaha/Toko	Sei Garam Hilir	Naram	Sei Bulan	Sei Rasau	Setapak Kecil	Setapak Besar	Semelagi Kecil	Jumlah
(1)	(2)	(3)	(4)	(5)	(6)	(7)	(8)	(9)
01. Toko Meubel	2	-	-	-	-	-	-	2
02. Sembako	28	23	16	11	21	64	21	184
03. Toko Buku /ATK	1	1	-	-	-	-	-	2
04. Elektronik	1	-	-	-	-	-	-	1
05. Kelontong	4	1	2	-	-	2	-	9
06. Arloji / Jam	-	-	-	-	-	-	-	-
07. Alat Sembahyang (Cina)	-	-	-	-	-	-	-	-
08. Sparkpart Mobil	4	1	-	-	-	-	-	5
09. Dealer Mobil	-	-	-	-	-	-	-	-
10. Sparepart Motor	9	4	4	2	1	7	3	30
11. Dealer Motor	-	-	-	-	-	-	-	-
12. Toko Sepeda	1	1	-	1	-	4	1	8
13. Toko Makanan Ringan	5	-	3	-	-	-	-	8
14. Warung Kopi	27	21	13	15	13	46	21	156
15. Restoran/Rumah Makan	2	-	-	-	-	-	-	2
16. Bakso/Mie	6	9	2	2	1	5	2	27
17. Alas Tempat Tidur	-	-	-	-	-	-	-	-
18. Gas/Elpiji.....								

lanjutan Tabel Tabel : 7.1

Jenis Usaha/Toko	Sei Garam Hilir	Naram	Sei Bulan	Sei Rasau	Setapak Kecil	Setapak Besar	Semelagi Kecil	Jumlah
(1)	(2)	(3)	(4)	(5)	(6)	(7)	(8)	(9)
18. Gas/Elpiji	1	1	-	-	-	-	-	2
19. Pakaian Jadi /Bahan	4	-	1	1	-	1	-	7
20. Sepatu / Sandal	-	-	-	-	-	-	-	-
21. Bahan bangunan	3	-	-	-	-	-	-	3
22. Toko Obat	-	-	-	-	-	-	-	-
23. Hasil Pertanian (buah)	2	-	-	1	-	3	-	6
24. Mainan Anak/Accessoris	-	-	-	-	-	1	-	1
25. Pakan Ternak	-	-	-	-	-	-	-	-
26. Apotik	-	-	-	-	-	-	-	-
27. Optic / Kacamata	-	-	-	-	-	-	-	-
28. Keramik	-	-	-	-	-	-	-	-
29. Ikan hias	-	-	-	-	-	-	-	-
30. Toko Mas/Perak	-	-	-	-	-	-	-	-
31. Kios Bensin	11	7	10	4	9	23	18	82
32. Minyak Tanah	1	-	-	-	-	-	-	1
33. Ikan Asin	-	-	-	-	-	-	-	-
34. Barang Bekas	1	1	-	1	-	-	2	5
Total	113	70	51	38	45	156	68	541

Tabel : 7.2

Banyaknya Usaha Jasa Perorangan menurut Jenisnya  
di Kecamatan Singkawang Utara Tahun 2008

Jenis Usaha Jasa	Sei Garam Hilir	Naram	Sei Bulan	Sei Rasau	Setapuk Kecil	Setapu k Besar	Semelagi Kecil	Jumlah
(1)	(2)	(3)	(4)	(5)	(6)	(7)	(8)	(9)
01. Teralis	2	1	-	-	-	-	2	5
02. Meja Billyard	2	2	-	-	-	1	-	5
03. Dokter Praktek	-	-	-	-	-	-	-	0
04. Tukang Jahit	1	1	1	1	-	10	-	14
05. Servis Elektronik	3	1	-	-	-	4	1	9
06. Bengkel Motor	9	4	4	2	1	7	3	30
07. Bengkel Mobil	4	1	-	-	-	-	3	8
08. Bengkel Sepeda	1	2	-	1	1	5	1	11
09. Salon / Pangkas Rambut	2	1	-	-	-	2	1	6
10. Hias Pengantin	1	1	-	-	-	1	1	4
<b>Total</b>	<b>25</b>	<b>14</b>	<b>5</b>	<b>4</b>	<b>2</b>	<b>30</b>	<b>12</b>	<b>92</b>

Tabel : 7.3

Banyaknya Usaha Jasa Pendidikan menurut Jenisnya  
di Kecamatan Singkawang Utara Tahun 2009

Jenis Jasa Pendidikan	Sei Gar am Hili r	N a r a m	Sei Bul an	Sei Ras au	Setap uk Kecil	Setap uk Besar	Semel agi Kecil	Juml ah
(1)	(2)	(3)	(4)	(5)	(6)	(7)	(8)	(9)
01. Taman Kanak-kanak	-	-	-	-	-	-	-	-
02. Sekolah Dasar	-	-	-	-	-	1	-	1
03. Sekolah Lanjutan Pertama	1	-	-	-	-	1	-	2
04. Sekolah Lanjtan Atas	-	-	-	-	-	-	-	-
05. Perguruan Tinggi	1	-	-	-	-	-	-	1
06. Kursus Komputer	-	-	-	-	-	-	-	-
07. Kursus Bahasa/Matematika	-	-	-	-	-	-	-	-
<b>Total</b>	<b>2</b>	<b>-</b>	<b>-</b>	<b>-</b>	<b>-</b>	<b>2</b>	<b>-</b>	<b>4</b>

**Bab 8**

<http://singkawangkota.bps.go.id>

**Bab 8**

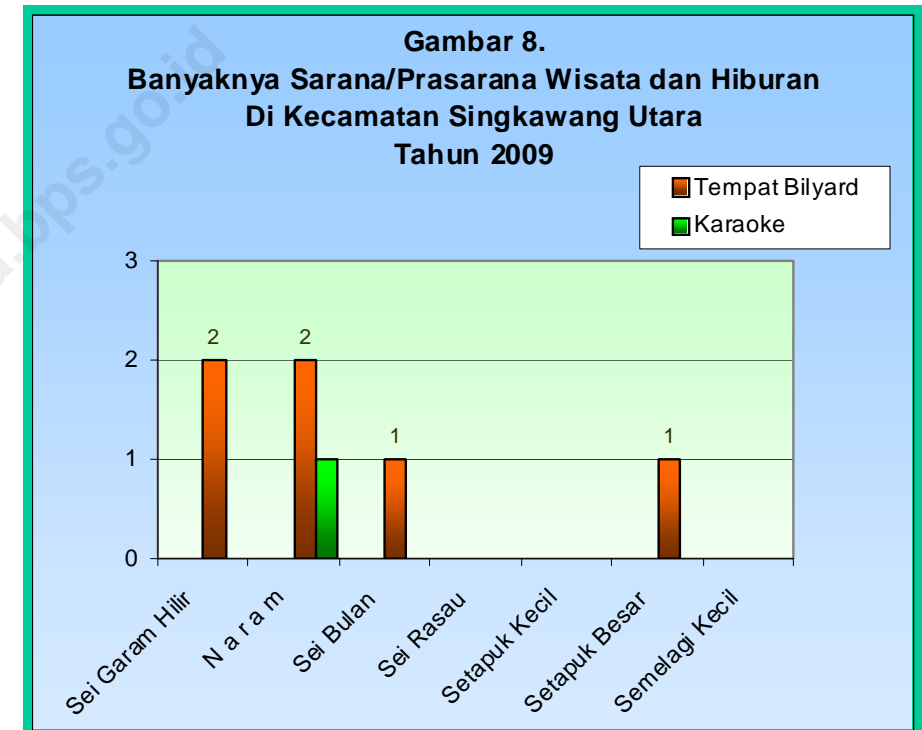


### 1. Sarana/Prasarana

Pada tahun 2009 di Singkawang Utara sarana / Prasarana yang ada hanya jasa angkutan darat. Minimnya sarana / prasarana di Singkawang Utara diharapkan menjadi perhatian pemerintah khususnya pemerintah daerah agar daerah tersebut cepat berkembang dan secara perlahan dapat setara dengan

kelurahan lain di Singkawang. Lebih jelasnya ada pada tabel 8.2.1.

Adapun sarana / prasarana wisata yang ada hanyalah tempat bilyar sebanyak 6 buah, dimana 2 buah di Naram, masing-masing 1 buah di Sei Garam Hilir dan Setapuk Besar. Kelurahan lain tidak ada.



Tabel : 8.1.1  
Kondisi sebagian Besar Permukaan Jalan di Kecamatan  
Singkawang Utara Tahun 2009

Kelurahan/Desa	Aspal	Diperkeras	Tanah
(1)	(2)	(3)	(4)
01. Sei Garam Hilir	v	-	-
02. N a r a m	v	-	-
03. Sei Bulan	v	-	-
04. Sei Rasau	v	-	-
05. Setapuk Kecil	v	-	-
06. Setapuk Besar	v	-	-
07. Semelagi Kecil	v	-	-

Tabel : 8.1.2  
Fasilitas Angkutan umum yang dapat digunakan Penduduk  
Di Kecamatan Singkawang Utara Tahun 2008

Kelurahan/Desa	TV	Sepeda Motor (ojek)	Kendaraan Roda 4
(1)	(2)	(3)	(4)
01. Sei Garam Hilir	800	477	13
02. N a r a m	586	371	9
03. Sei Bulan	377	379	4
04. Sei Rasau	378	625	6
05. Setapuk Kecil	252	261	2
06. Setapuk Besar	1.420	677	10
07. Semelagi Kecil	570	265	14

Tabel : 8.2.1  
Banyaknya Sarana/Prasarana Pos & Telepon Di Kecamatan  
Singkawang Utara Tahun 2009

Jenis Sarana	Sei Garam Hilir	Na ram	Sei Bulan	Sei Rasau	Setapak Kecil	Setapak Besar	Semelagi Kecil	Jumlah
(1)	(2)	(3)	(4)	(5)	(6)	(7)	(8)	(9)
01. Kantor Pos	-	-	-	-	-	-	-	0
02. Kantor Telekomunikasi	-	-	-	-	-	-	-	0
03. Wartel/Kois Phone	-	-	-	-	-	-	-	0
04. Warnet	2	-	-	-	-	1	-	3
05. Radio Swasta	-	-	-	-	-	-	-	0
06. Jasa Wisata	-	-	-	-	-	-	-	0
07. Jasa Angkutan Laut	-	-	-	-	-	-	-	0
08. Jasa Angkutan Darat	1	1	-	-	-	3	1	6

Tabel : 8.3.1.  
Banyaknya Sarana/Prasarana Wisata dan Hiburan  
Di Kecamatan Singkawang Utara Tahun 2009

Kelurahan/Desa	Hotel/Penginapan	Tempat Rekreasi	Tempat Bilyard	Karaoke
(1)	(2)	(3)	(4)	(5)
01. Sei Garam Hilir	-	-	2	-
02. N a r a m	-	-	2	1
03. Sei Bulan	-	-	-	-
04. Sei Rasau	-	-	-	-
05. Setapak Kecil	-	-	-	-
06. Setapak Besar	-	-	1	-
07. Semelagi Kecil	-	-	-	-
Total	0	0	5	1

**Bab 9**

<http://singkawangkota.bps.go.id>

**Bab 9**

### 1. Lembaga Keuangan

Lembaga Keuangan di Singkawang Utara Pada tahun 2009 tidak ada, baik itu KUD, bank, Asuransi maupun Pegadaian. Lebih jelasnya ada dalam tabel 9.1

Tabel : 9.1  
Banyaknya Badan Usaha Lembaga Keuangan di Kecamatan Singkawang Utara Tahun 2009

Kelurahan/Desa	K U D	Bank	Asuransi	Pegadaian
(1)	(2)	(3)	(4)	(5)
01. Sei Garam Hilir	0	0	0	0
02. N a r a m	0	0	0	0
03. Sei Bulan	0	0	0	0
04. Sei Rasau	0	0	0	0
05. Setapuk Kecil	0	0	0	0
06. Setapuk Besar	0	0	0	0
07. Semelagi Kecil	0	0	0	0
<b>Total</b>	<b>0</b>	<b>0</b>	<b>0</b>	<b>0</b>