

KATALOG BPS : 1102001.1371090

# STATISTIK DAERAH KECAMATAN KURANJI TAHUN 2013



**Badan Pusat Statistik  
Kota Padang**

# Statistik Daerah Kecamatan Kuranji Tahun 2013

<https://padangkota.bps.go.id>

# **STATISTIK DAERAH KECAMATAN KURANJI TAHUN 2013**

No. Publikasi : 061306.1004  
Katalog BPS : 1102001.13.06  
Ukuran Buku : 20,5 Cm x 29 Cm  
Jumlah Halaman : v + 22 Halaman

Naskah : Koordinator Statistik Kecamatan Kuranji

Gambar Kulit : Koordinator Statistik Kecamatan Kuranji

Diterbitkan oleh : Badan Pusat Statistik Kota Padang

Dicetak oleh :

*Boleh dikutip dengan menyebut sumbernya*



## Kata Sambutan



Dengan memanjatkan puji syukur kehadiran Tuhan Yang Maha Kuasa, saya menyambut baik penerbitan publikasi **Statistik Kecamatan Kuranji 2013** yang dilakukan oleh Badan Pusat Statistik (BPS) Kota Padang.

Penyusunan publikasi **Statistik Kecamatan Kuranji 2013** ini merupakan inovasi dan pengembangan kegiatan perstatistikan serta penyebarluasan informasi sebagai salah satu upaya untuk mewujudkan visi BPS sebagai “pelopor data statistik terpercaya untuk semua”.

Penerbitan publikasi **Statistik Kecamatan Kuranji 2013** dimaksudkan untuk melengkapi ragam publikasi statistik yang telah tersedia di daerah seperti Kota Padang Dalam Angka yang telah terbit secara rutin dalam memotret kondisi daerah. Buku ini menyajikan indikator-indikator penting yang menggambarkan tentang kondisi daerah dalam bentuk tampilan uraian deskriptif sederhana.

Saya berharap, publikasi **Statistik Kecamatan Kuranji 2013** ini mampu memberikan informasi secara cepat dan tepat kepada pemerintah daerah dan masyarakat yang dapat digunakan sebagai dasar perencanaan, monitoring dan evaluasi mengenai perkembangan pembangunan di berbagai sektor serta membantu para pengguna data lainnya dalam memahami kondisi umum daerahnya.

Akhirnya, saya mengucapkan terima kasih dan penghargaan setinggi-tingginya kepada semua pihak yang telah berpartisipasi hingga terbitnya publikasi ini, dan semoga Tuhan Yang Maha Kuasa senantiasa meridhoi usaha kita.

Padang, Agustus 2013  
Kepala Badan Pusat Statistik,  
Kota Padang

**RIZAL, S.ST**  
**NIP. 19601231 198203 1 085**



## Kata Pengantar



Publikasi **Statistik Kecamatan Kuranji 2013** diterbitkan oleh Badan Pusat Statistik Kota Padang berisi berbagai data dan informasi terpilih seputar Kecamatan Kuranji yang dianalisa secara sederhana untuk membantu pengguna data memahami perkembangan pembangunan serta potensi yang ada di Kecamatan Kuranji.

Publikasi **Statistik Kecamatan Kuranji 2013** diterbitkan untuk melengkapi publikasi-publikasi statistik yang sudah terbit secara rutin setiap tahun. Berbeda dengan publikasi-publikasi yang sudah ada, publikasi ini lebih menekankan pada analisis.

Materi yang disajikan dalam **Statistik Kecamatan Kuranji 2013** memuat berbagai informasi/indikator terpilih yang terkait dengan pembangunan di berbagai sektor di Kecamatan Kuranji dan diharapkan dapat menjadi bahan rujukan/kajian dalam perencanaan dan evaluasi kegiatan pembangunan.

Kritik dan saran konstruktif berbagai pihak kami harapkan untuk penyempurnaan penerbitan mendatang. Semoga publikasi ini mampu memenuhi tuntutan kebutuhan data statistik, baik oleh dinas/instansi pemerintah, swasta, kalangan akademis maupun masyarakat luas.

Padang, Agustus 2013  
Koordinator Statistik Kecamatan  
Kecamatan Kuranji

**CHINTIA ANGGRAINI, S.Si**  
Nip. 19871027 201101 2 021



## Daftar Isi

1. Geografi .....	1
2. Pemerintahan .....	3
3. Penduduk .....	5
4. Pendidikan .....	7
5. Kesehatan .....	9
6. Agama .....	11
7. Pertanian dan Peternakan .....	12
8. Lampiran Tabel .....	14





# GEOGRAFIS



Kecamatan Kuranji merupakan satu dari sebelas kecamatan di Kota Padang. Kecamatan ini terletak pada  $0^{\circ} 58' 4''$  Lintang selatan dan  $100^{\circ} 21' 11''$  Bujur Timur. Sedangkan luas wilayahnya adalah  $57,41 \text{ Km}^2$ . Dengan wilayah yang cukup luas tersebut, menjadikan Kecamatan Kuranji sebagai kecamatan terluas kedua di Kota Padang setelah Kecamatan Koto tengah.

Daerah Kecamatan Kuranji terdiri atas daratan, yang berbatasan dengan beberapa kecamatan lain. Adapun batas-batas Kecamatan Kuranji adalah sebagai berikut:

- Utara dengan Kec. Koto tengah
- Selatan dengan Kec. Padang Timur dan Kec. Padang Utara
- Timur dengan Kec. Pauh
- Barat dengan Kec. Nanggalo dan Kec. Koto Tengah

Temperatur di Kecamatan Kuranji berkisar antara  $22,00^{\circ} \text{ C}$  sampai dengan  $31, 70^{\circ} \text{ C}$ . Meskipun temperatur udara pada waktu tertentu mengalami peningkatan namun temperatur udara di Kecamatan Kuranji masih terbilang cukup stabil, dibandingkan daerah-daerah kawasan pantai di kota Padang. Untuk Curah hujan di Kec. Kuranji adalah  $384,88 \text{ mm/bulan}$ . Daerah Kec. Kuranji termasuk dataran yang cukup tinggi dari permukaan laut, yaitu berada pada  $8-1000 \text{ Mdnl}$ .



**Tabel. 1.1. Letak Geografis Kecamatan Kuranji**

1. Letak Daerah	: $0^{\circ} 58' 4''$	Lintang Selatan
Location of Area	: $100^{\circ} 21' 11''$	Bujur timur
2. Batas Daerah / Boundaries of Area	:	
- Utara / North	:	Kec. Koto Tengah
- Selatan / South	:	Kec. Padang Timur dan Kec. Padang Utara
- Timur / East	:	Kec. Pauh
- Barat / West	:	Kec. Nanggalo dan Kec. Koto Tengah
3. Luas Daerah	: $57,41 \text{ Km}^2$	
Size of Area	:	
4. Jumlah Kelurahan / Number of Villages	: 9 Kelurahan	
5. Temperatur / Temperature	: $22,0^{\circ} \text{ C} - 31,7^{\circ} \text{ C}$	
6. Curah Hujan Rainfalls	: $384,88 \text{ mm / bulan (mm/mounth)}$	
7. Tinggi Daerah	: $8 - 1000 \text{ M dpl}$	

Sumber : Kecamatan Kuranji Dalam Angka 2012



# GEOGRAFIS

# 1

Kecamatan Kuranji terdiri atas sembilan kelurahan. Kelurahan Gunung sarik merupakan kelurahan terluas di kecamatan ini, luas kelurahan Gunung Sarik adalah 11,08 Km<sup>2</sup>, atau sekitar 19,30 % dari seluruh luas Kecamatan Kuranji. Selanjutnya, diurutkan kedua terluas adalah Kelurahan Kuranji yang memiliki luas 9,07 Km<sup>2</sup> atau sekitar 15,80% dari luas Kecamatan Kuranji. Sedangkan kelurahan dengan luas wilayah terkecil adalah Kelurahan Lubuk Lintah dan Kelurahan Ampang, yang mempunyai luas yang sama yaitu 4,03 Km<sup>2</sup> atau masing-masingnya sekitar 7,02 % dari seluruh luas wilayah kecamatan Kuranji.

Tahukah Anda, bahwa kelurahan dengan luas wilayah terkecil adalah Kelurahan Lubuk Lintah dan Kelurahan Ampang..

**Tabel. 1. 2. Luas Daerah Menurut Kelurahan**

Kelurahan	Luas ( Km 2 )
Anduring	4,04
Pasar Ambacang	5,03
Lubuk Lintah	4,03
Ampang	4,03
Kalumbuk	6,02
Korong Gadang	7,05
Kuranji	9,07
Gunung Sarik	11,08
Sungai Sapih	7,06
Jumlah	57,41

*Sumber : Kecamatan Kuranji Dalam Angka 2012*







# PEMERINTAHAN

# 2

Kecamatan Kuranji yang terdiri atas sembilan kelurahan, dalam tatanan operasionalnya pada tahun 2011 dan 2012 masih terdiri dari 95 RW (Rukun Warga), sedangkan untuk jumlah RT (Rukun Tetangga) terjadi penambahan sebanyak 8 RT, yaitu dari 391 RT pada tahun 2011 menjadi 399 RT pada tahun 2012.

Kelurahan dengan jumlah RW dan RT terbanyak adalah Kelurahan Kuranji yaitu 18 RW dan 88 RT, jumlah RT di kelurahan ini mengalami pemekaran dalam satu tahun terakhir, yaitu dari 84 RT pada tahun 2011 menjadi 88 RT pada tahun 2012. Diurutan kedua jumlah RW dan RT terbanyak adalah Kelurahan Korong Gadang yang terdiri dari 16 RW dan 70 RT, jumlah ini masih sama dengan tahun lalu. Sedangkan Kelurahan Gunung Sarik yang merupakan Kelurahan terluas memiliki jumlah RT dan RW yang lebih sedikit di bandingkan Kelurahan Kuranji dan Kelurahan Korong Gadang, yaitu sebanyak 13 RW dan 57 RT untuk tahun 2011 dan 58 RT pada tahun 2012, adapun jumlah tersebut menempati urutan ke tiga.

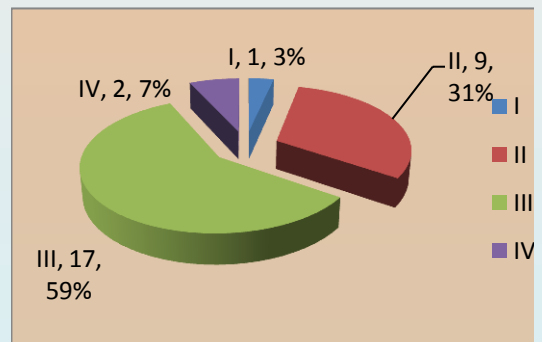
Selanjutnya, Pegawai Negeri Sipil (PNS) di lingkungan Kantor Camat Kuranji berjumlah 29 orang. Dilihat berdasarkan golongan, mayoritas pegawai kantor Camat Kuranji adalah pegawai golongan III yaitu sebanyak 17 orang atau 59% dari jumlah seluruh pegawai. Dan terdapat 1 orang pegawai atau sekitar 3% yang bergolongan I.

**Tabel. 2.1. Banyaknya RW dan RT Menurut Kelurahan**

Kelurahan	RW	RT 2011	RT 2012
Anduring	8	31	33
Pasar Ambacang	9	36	37
Lubuk Lintah	8	31	31
Ampang	9	26	26
Kalumbuk	8	28	28
Korong Gadang	16	70	70
Kuranji	18	84	88
Gunung Sarik	13	57	58
Sungai Sapih	6	28	28
<b>Jumlah / Total</b>	<b>95</b>	<b>391</b>	<b>399</b>

Sumber : Kec. Kuranji Dalam Angka 2012

**Grafik 2.1. Persentase Pegawai Kantor Kecamatan menurut Golongan Tahun 2012**



Sumber : Kec. Kuranji Dalam Angka 2012



# PEMERINTAHAN

# 2

Jika dilihat berdasarkan pendidikannya komposisi PNS di Kantor Camat Kuranji sudah didominasi oleh tamatan S1 ke atas, yaitu sebanyak 15 orang dari 29 orang pegawai yang ada. Akan tetapi masih ada Pegawai Kantor Camat Kuranji yang tamatan SLTP yaitu sebanyak 1 orang. Sedangkan pegawai yang berpendidikan SLTA relative banyak yaitu berjumlah 10 orang.

Selanjutnya jumlah pegawai yang tersebar di sembilan kelurahan di Kecamatan Kuranji adalah sebanyak 80 orang. Adapun komposisinya sebahagian besar adalah tamatan SLTA, yaitu sebanyak 63 orang atau 79 % dari jumlah seluruh pegawai. Untuk urutan terbanyak ke dua adalah pegawai dengan ijazah S1 ke atas, yang berjumlah 15 orang atau 19 %. Sedangkan pegawai tamatan Diploma hanya berjumlah 2 orang atau sekitar 3 % dari jumlah seluruh pegawai kelurahan. Meskipun demikian, tidak ada pegawai Kelurahan yang berpendidikan hingga SD atau SLTP saja. Sehingga dapat disimpulkan bahwa berdasarkan tingkat pendidikan, pegawai di lingkungan kantor Lurah di Kecamatan Kuranji rata-rata sudah mempunyai pendidikan yang cukup tinggi.

**Tabel. 2.2. Pegawai Kantor Kecamatan Menurut Pendidikan Tahun 2012**

Pendidikan	Jumlah
SD	0
SLTP	1
SLTA	10
Diploma	2
S1 ke Atas	15
<b>Jumlah</b>	<b>29</b>

Sumber : Kec. Kuranji Dalam Angka 2012

**Tabel. 2.3. Pegawai Kelurahan Kec. Kuranji menurut Pendidikan Tahun 2012**

Pendidikan	Jumlah	Persentase
SD	0	0%
SLTP	0	0%
SLTA	63	79%
Diploma	2	3%
S1 ke Atas	15	19%
<b>Jumlah</b>	<b>80</b>	<b>100%</b>

Sumber : Kec. Kuranji Dalam Angka 2012

**Tahukah Anda... ?!!!!  
Pegawai di lingkungan  
Kantor Lurah di  
Kecamatan Kuranji  
didominasi oleh tamatan  
SLTA**



# PENDUDUK

# 3

Dalam kurun waktu tiga tahun terakhir, penduduk Kecamatan Kuranji terus mengalami kenaikan. Hal ini diperkirakan terjadi karena pengembangan daerah di Kota Padang sudah lebih banyak di arahkan pada daerah yang jauh dari garis pantai, sehingga Kecamatan Kuranji termasuk pada daerah yang semakin berkembang. Terbukti dengan banyaknya dibangun perkantoran, pusat perbelanjaan dan sarana serta prasarana umum lainnya. Sehingga, penduduk lebih cenderung untuk bermukim di daerah ini.

Penduduk Kecamatan Kuranji tahun 2010 berjumlah 126.729 jiwa yang terdiri dari 62.912 Laki-laki dan 63.817 perempuan, dengan sex rasio 98,58. Pada tahun 2011 mengalami kenaikan menjadi 129.688 jiwa yang terdiri atas 64.383 laki-laki dan 65.305 perempuan, dengan sex rasio 98,59. Dan pada tahun 2012 penduduk Kecamatan Kuranji mencapai angka 130.916 jiwa yang terdiri dari 64.370 laki-laki dan 66.3546 perempuan, dengan rasio 96,73. Sehingga pertumbuhan penduduk Kecamatan Kuranji dari tahun 2010 hingga tahun 2012 adalah sebesar 1,16 %.

Dengan luas wilayah Kecamatan Kuranji yang mencapai 57,41 km<sup>2</sup>, maka pada tahun 2012 kepadatan penduduk di Kec. Kuranji mencapai 2.280 jiwa/Km<sup>2</sup>.

**Tabel. 3.1. Perkembangan Penduduk Kecamatan Kuranji dari Tahun 2010-2012**


Uraian	2010	2011	2012
Laki-laki	62.912	64.383	64.370
Perempuan	63.817	65.305	66.546
Jumlah	129.729	129.688	130.916
Sex Ratio	98,58	98,59	96,73

*Sumber : Kec. Kuranji Dalam Angka*

**Tabel. 3.2. Luas Daerah, Penduduk, dan Kepadatan Penduduk Kecamatan Kuranji Tahun 2012**

Uraian	Satuan	Jumlah
Luas Daerah	Km <sup>2</sup>	57,41
Penduduk	Orang	130.916
Kepadatan Penduduk	Orang/Km <sup>2</sup>	2.280

*Sumber : Kec. Kuranji Dalam Angka 2012*





# PENDUDUK

# 3

Komposisi penduduk menurut kelurahan di Kecamatan Kuranji yang paling banyak adalah di Kelurahan Kuranji, yaitu sebanyak 30.471 jiwa yang terdiri dari 15.098 laki-laki dan 15.373 perempuan dengan sex rasio sebesar 98,21. Kelurahan kedua terbesar adalah Kelurahan Korong Gadang dengan jumlah penduduk sebanyak 17.717 jiwa yang terdiri dari 8.778 laki-laki dan 8.939 perempuan, dengan sex rasio 98,20. Selanjutnya, terdapat Kelurahan Pasar Ambacang dengan jumlah penduduk terbanyak ke tiga, yaitu sebanyak 16.535 jiwa yang terdiri dari 8.223 laki-laki dan 8.312 perempuan, dengan sex rasio sebesar 98,93.

Tidak sebanding dengan luas wilayahnya, Kelurahan Gunung Sarik merupakan kelurahan terluas di Kecamatan Kuranji namun jumlah penduduknya relative lebih kecil dari kelurahan lainnya, yaitu sekitar 16.290 jiwa dengan komposisi 8.174 laki-laki dan 8.116 perempuan, nilai sex rasio sebesar 100,71. Kemudian Kelurahan yang jumlah penduduknya paling sedikit adalah Kelurahan Ampang, yaitu sebanyak 6.258 jiwa yang terdiri dari 3.014 laki-laki dan 3.244 perempuan, dengan nilai sex rasio sebesar 92,91.

**Tabel. 3.3. Komposisi Penduduk Menurut Kelurahan dan Rasio Jenis Kelamin Tahun 2012**

Kelurahan	Jenis Kelamin		Jumlah	Sex Ratio
	Laki-laki	Perempuan		
Anduring	5.855	7.498	13.353	78,0
Pasar Ambacang	8.223	8.312	16.535	98,9
Lubuk Lintah	4.705	4.621	9.326	101,8
Ampang	3.014	3.244	6.258	92,9
Kalumbuk	4.726	4.681	9.407	100,9
Korong Gadang	8.778	8.939	17.717	98,2
Kuranji	15.098	15.373	30.471	98,2
Gunung Sarik	8.174	8.116	16.290	100,7
Sungai Sapih	5.797	5.762	11.559	100,6
<b>Jumlah</b>	<b>64.370</b>	<b>66.546</b>	<b>130.916</b>	<b>96,73</b>

*Sumber : Kecamatan Kuranji dalam Angka 2012*

Tahukah Anda.... ???!!

Kelurahan yang memiliki jumlah penduduk terbanyak di Kecamatan Kuranji adalah Kelurahan Kuranji....



# PENDIDIKAN

# 4

Jumlah sarana pendidikan di Kecamatan Kuranji masih sama dibandingkan tahun lalu, yaitu terdapat 32 Taman Kanak-kanak, 57 Sekolah Dasar, 8 Sekolah Menengah Pertama, 4 Sekolah Menengah Atas, dan 1 Perguruan Tinggi. Sarana Pendidikan ini tersebar di seluruh Kelurahan di kecamatan Kuranji. Jumlah TK dan SD terbanyak ada di Kelurahan Kuranji, yaitu 10 unit TK dan 15 unit SD. Sedangkan keberadaan sarana SMP tersebar di lima kelurahan, yaitu di Kelurahan Anduring sebanyak 1 unit, Kelurahan Pasar Ambacang sebanyak 2 unit, Kelurahan Korong Gadang sebanyak 2 unit, Kelurahan Gunung Sarik sebanyak 1 unit, dan Kelurahan Sungai saphi sebanyak 2 unit. Untuk SMA hanya terdapat di tiga kelurahan yaitu di Kelurahan Pasar Ambacang sebanyak 1 unit, Kelurahan Kuranji sebanyak 1 unit dan di Kelurahan Gunung Sarik sebanyak 2 unit. Dan satu-satu Perguruan Tinggi yang ada di Kecamatan Kuranji terletak di Kelurahan Anduring.

Tabel.4.1. Jumlah Sekolah Menurut Tingkatan dan Kelurahan Tahun 2012

Kelurahan	TK	SD	SMP	SMA	PT
Anduring	2	6	1	-	1
Pasar Ambacang	3	10	2	1	-
Jubuk Lintah	2	3	-	-	-
Ampang	2	3	-	-	-
Kalumbuk	5	6	-	-	-
Korong Gadang	4	6	2	-	-
Kuranji	10	15	-	1	-
Gunung Sarik	3	4	1	2	-
Sungai Saphi	1	4	2	-	-
<b>Jumlah</b>	<b>32</b>	<b>57</b>	<b>8</b>	<b>4</b>	<b>1</b>

Sumber : Kecamatan Kuranji dalam Angka 2012



**Tahu kah kamu....!!!**

**Sarana Pendidikan Perguruan Tinggi di Kecamatan Kuranji hanya terdapat di Kelurahan Anduring.....**





# PENDIDIKAN

# 4

Dari 57 unit Sekolah Dasar yang ada di Kecamatan Kuranji, 53 unit diantaranya adalah Sekolah Dasar Negeri. Sampai pada akhir tahun ajaran 2011/ 2012 pada Sekolah Dasar Negeri tersebut terdapat sebanyak 464 kelas, 771 guru, 12.518 murid dan 2.005 lulusan.

Keberadaan sarana SD Negeri tersebut tersebar di Sembilan kelurahan. Kelurahan dengan sarana SD Negeri terbanyak adalah Kelurahan Kuranji yaitu sebanyak 14 unit SD Negeri, dengan 130 kelas, 239 guru, 1.056 murid dan 617 lulusan. Selanjutnya, jumlah SD Negeri terbanyak ke dua terdapat di Kelurahan Pasar Ambacang yaitu sebanyak 8 unit SD Negeri, dengan 61 kelas, 75 guru, 1.883 murid dan 234 lulusan. Sedangkan jumlah SD Negeri paling sedikit terdapat di Kelurahan Lubuk Lintah dan Ampang, yaitu masing-masing 3 unit SD Negeri. SD Negeri di Kelurahan Lubuk Lintah memiliki 29 kelas, 42 guru, 942 murid dan 124 lulusan. Dan untuk SD Negeri di Kelurahan Ampang terdiri atas 18 kelas, 34 guru, 942 murid, dan 105 lulusan.

**Tahukah anda.... ??!!!**

**Jumlah Guru pada SD Negeri di Kecamatan Kuranji adalah sebanyak 771...**

Tabel.4.2 Jumlah Sekolah, Kelas, Guru, Murid dan Lulusan SD Negeri menurut Kelurahan Tahun 2012

Celurahan	Sekolah	Kelas	Guru	Murid	Lulusan
Anduring	6	41	83	1.087	155
Pasar Ambacang	8	61	75	1.883	234
Lubuk Lintah	3	29	42	942	124
Ampang	3	18	34	942	105
Kalumbuk	6	51	85	617	206
Korong Gadang	5	46	63	1.384	146
Kuranji	14	130	239	1.056	617
Junung Sarik	4	31	58	3.733	127
Lungai Sapih	4	57	92	874	291
<b>Jumlah</b>	<b>53</b>	<b>464</b>	<b>771</b>	<b>12.518</b>	<b>2.005</b>

Sumber : Kecamatan Kuranji dalam Angka 2012







# KESEHATAN

# 5

Peningkatan pembangunan di bidang kesehatan merupakan salah satu upaya yang terus dilakukan oleh pemerintah Kota Padang dalam mewujudkan keberhasilan pembangunan di segala aspek. Hal ini dapat dilihat dari fasilitas kesehatan yang tersedia.

Di Kecamatan Kuranji jumlah fasilitas kesehatan yang tersedia terbilang cukup memadai. Terdapat 3 unit Pusat Kesehatan Masyarakat (Puskesmas), yaitu Puskesmas Ambacang, Puskesmas Kuranji dan Puskesmas Belimbing. Sedangkan keberadaan Puskesmas Pembantu (Pustu) di Kecamatan Kuranji adalah sebanyak 5 unit. Jumlah Puskesmas dan Pustu selama tiga tahun terakhir ini masih tetap sama. Sedangkan jumlah toko obat pada tahun 2012 mengalami kenaikan dibandingkan dengan dua tahun sebelumnya, yaitu terdapat sebanyak 17 unit. Demikian juga dengan Posyandu yang juga mengalami kenaikan, dari 83 unit menjadi 84 unit Posyandu.

Selain sarana kesehatan, jumlah tenaga kesehatan juga merupakan hal yang sangat penting untuk meningkatkan keberhasilan pembangunan di bidang kesehatan. Tahun 2012 di Kecamatan Kuranji, terdapat 28 dokter praktek, jumlah ini mengalami penurunan jika dibandingkan dengan dua tahun sebelumnya. Sedangkan untuk bidan praktek mengalami kenaikan dari dua tahun sebelumnya, yaitu dari 39 menjadi 40 bidan praktek.

## Puskesmas Kuranji

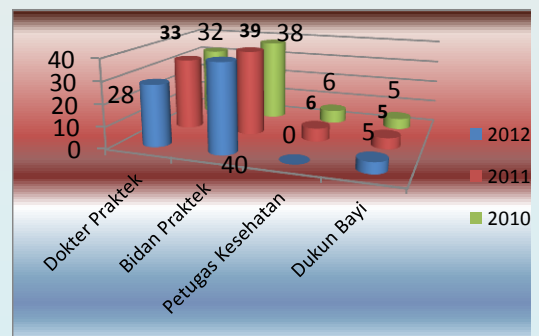


Tabel. 5.1 Nama Fasilitas Kesehatan di Kecamatan Kuranji selama Tiga Tahun Terakhir

Nama Fasilitas	2010	2011	2012
Puskesmas	3	3	
Pustu	5	5	
Toko Obat	14	14	17
Posyandu	83	83	84

Sumber : Kec. Kuranji Dalam Angka 2012

Grafik. 5.1 Jumlah Tenaga Kesehatan di Kecamatan Kuranji Tahun 2012



Sumber : Kec. Kuranji Dalam Angka 2012

Puskesmas menjadi tempat yang paling tepat yang sering dikunjungi oleh sebagian besar masyarakat di Kecamatan Kuranji. Beragam jenis penyakit yang dikeluhkan oleh masyarakat diperiksa ke Puskesmas. Di puskesmas Kuranji terdapat 18.357 kunjungan pasien, dengan keluhan berbagai penyakit yang berbeda. Jumlah kunjungan pasien penyakit ISPA adalah sebanyak 7.690 kunjungan, ini merupakan penyakit dengan jumlah kunjungan pasien terbanyak dibandingkan penyakit lain. Di urutan selanjutnya adalah jumlah kunjungan pasien penyakit Hipertensi yaitu berjumlah 2.817 kunjungan. Penyakit Hipertensi ini mempunyai jumlah kunjungan yang cukup banyak pada setiap puskesmas di Kecamatan Kuranji. Dan yang paling sedikit adalah jumlah kunjungan pasien penyakit cacung yaitu berjumlah 42 kunjungan. Juga terdapat 156 jumlah kunjungan pasien pada penyakit lainnya, yakni penyakit selain yang terdapat dalam draf tabel. Dan tidak ada kunjungan pasien dengan keluhan penyakit tukak lambung di Puskesmas Kuranji selama tahun 2012.

**Tahukah Anda...????!  
Penyakit ISPA adalah  
penyakit dengan jumlah  
kunjungan pasien  
terbanyak diPuskesmas**



Tabel. 5.2 Jumlah Kunjungan Pasien di Puskesmas Kuranji Menurut jenis Penyakit Tahun 2012

Jenis Penyakit	Jumlah Kunjungan
ISPA	7.690
Gastritis	2.437
Rematik	2.400
jaringan Gusi / Prodentol	616
Tukak Lambung	-
Scabies	89
Diare	1.127
Alergi Kulit	544
Cacing	42
Hipertensi	2.817
Radang Telinga	154
Asma	285
Lainnya	156
<b>Total</b>	<b>18.357</b>

Sumber : Kec. Kuranji Dalam Angka 2012





Kehidupan beragama merupakan salah satu faktor yang berpengaruh terhadap kerukunan hidup manusia. Dengan taat menjalankan ajaran agama, sikap dan tingkah laku seseorang di dalam kehidupan akan menjadi baik, teratur dan terarah. Keberadaan sarana ibadah menjadi hal yang sangat penting dalam mewujudkan hal tersebut. Adapun sarana peribadatan di Kecamatan Kuranji terbilang cukup banyak, dan sesuai dengan jumlah penduduk Kecamatan yang cukup besar. Jumlah Mesjid di kecamatan ini adalah 81 unit dan tersebar di Sembilan Kelurahan. Jumlah Mesjid terbanyak adalah di Kelurahan Kuranji yaitu berjumlah 19 unit. Sedangkan yang paling sedikit adalah di Kelurahan Ampang yaitu 4 unit mesjid. Untuk Mushalla, di Kecamatan Kuranji terdapat 136 unit Mushalla. Sedangkan Gereja dan tempat peribadatan lain, tidak terdapat di Kecamatan Kuranji.

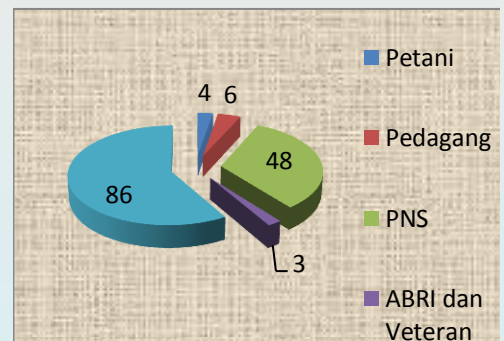
Setiap tahunnya masyarakat di Kecamatan Kuranji selalu ada yang menunaikan ibadah haji. Jumlah Jemaah haji asal Kec. Kuranji pada tahun 2012 adalah sebanyak 147 orang. Jika dilihat dari jenis pekerjaan, jumlah Jemaah haji terbanyak adalah yang mempunyai pekerjaan selain dari PNS, pedagang, petani ABRI dan Veteran yaitu sebanyak 86 orang Jemaah atau 58 %. Sedangkan yang paling sedikit

Tabel.6.1. Jumlah Tempat Ibadah Menurut Kelurahan

Kelurahan	Mesjid	Mushalla	Gereja	Lainnya	Jumlah
Anduring	7	11	-	-	18
Pasar Ambacang	9	21	-	-	30
Lubuk Lintah	5	9	-	-	14
Ampang	4	9	-	-	13
Kalumbuk	5	9	-	-	14
Korong Gadang	11	16	-	-	27
Kuranji	19	23	-	-	42
Gunung Sarik	11	23	-	-	34
Sungai Sapih	10	15	-	-	25
<b>Jumlah</b>	<b>81</b>	<b>136</b>	<b>-</b>	<b>-</b>	<b>217</b>

Sumber : Kec.Kuranji Dalam Angka 2012

Grafik. 6.1. Persentase Jumlah Jemaah Haji Menurut Jenis Pekerjaan



Sumber : Kec.Kuranji Dalam Angka 2012



# PERTANIAN DAN PETERNAKAN



Kecamatan Kuranji merupakan daerah yang berpotensi di bidang pertanian. Dari beberapa kecamatan di Kota Padang, kecamatan ini masih mempunyai banyak lahan pertanian. Produksi padi di Kecamatan Kuranji berdasarkan jenis irigasi terbagi menjadi dua, yaitu sawah dengan irigasi teknis mempunyai luas panen sekitar 2.978 Ha, dengan Produksi sebesar 21.441,60 Ton, sehingga rata-rata produksi menjadi 7,20 Ton/Ha. Dan sawah dengan irigasi non teknis yang lebih sedikit dibandingkan dengan irigasi teknis, yaitu mempunyai luas panen sekitar 1.108 Ha, produksi sebesar 6.98 Ton dan rata-rata produksi 6,30 Ton/Ha.

Untuk tanaman palawija tahun 2012, hasil panen terluas di Kecamatan Kuranji adalah tanaman jagung, yaitu seluas 63 Ha. Namun jagung tersebut seluruhnya dipanen muda, sehingga berdasarkan acuan pertanian, panen yang demikian dikatakan belum berproduksi. Di urutan kedua luas panen terbesar setelah jagung adalah ubi kayu dengan luas panen 22 Ha, produksi 374 Ton dan rata-rata produksi 17 Ton/Ha. Produksi ubi kayu ini merupakan produksi palawija terbesar pada tahun ini. Dan ubi jalar luas panennya hanya sebesar 3 Ha, dengan produksi mencapai 42 Ton dan rata-rata produksi sekitar 14 Ton/Ha. Untuk komoditas kacang hijau pada tahun 2012 tidak terdapat di Kecamatan Kuranji.

Tabel. 7.1. Luas Panen dan Rata-rata  
Produksi Sawah menurut Jenis  
Irigasi Tahun 2012

Keterangan	Irigasi	
	Teknis	Non Teknis
Luas Panen (Ha)	2.978	1.108
Produksi (Ton)	21.441,60	6.98
Rata-rata Produksi (Ton)	7,20	6,30

Sumber : Kecamatan Kuranji Dalam Angka 2012

Tabel.7.2. Luas Panen dan Produksi  
Palawija menurut Tahun 2012

Jenis Komoditas	Luas Panen (Ha)	Produksi (Ton)	Rata-rata Produksi
Jagung	63	-	-
Kacang Kedele	2	-	-
Kacang Tanah	5	9	1,80
Kacang Hijau	-	-	-
Ubi Kayu	22	374	17
Ubi Jalar	3	42	14
<b>Jumlah</b>	<b>95</b>	<b>425</b>	<b>4,47</b>

Sumber : Kecamatan Kuranji Dalam Angka 2012





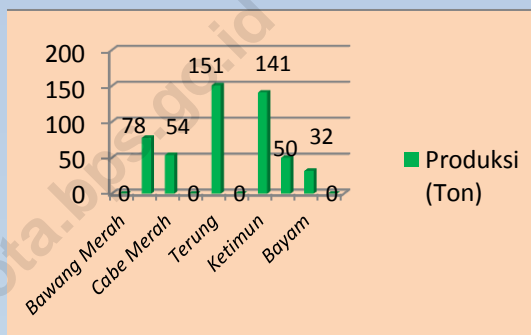
# PERTANIAN DAN PETERNAKAN



Selain dari tanaman padi dan palawija, Kecamatan Kuranji juga terkenal dengan hasil sayurannya. Produksi sayuran di Kecamatan Kuranji untuk tahun 2012 yang paling banyak adalah komoditas terung, yaitu sebesar 151 Ton. Diurutan kedua terbanyak hasil produksi sayuran adalah komoditas ketimun yaitu sekitar 141 Ton. Produksi sayuran terung dan ketimun tersebut relative tinggi dibandingkan produksi jenis sayuran lainnya. Selanjutnya, hasil produksi kacang panjang sebesar 78 Ton. Untuk tahun 2012 Pertanian di Kecamatan Kuranji tidak menghasilkan jenis sayuran bawang merah, tomat, buncis dan lainnya.

Sub-sektor peternakan juga berkembang cukup baik di Kecamatan Kuranji. Berdasarkan data Kecamatan Kuranji dalam Angka 2012, populasi sapi perah di kecamatan ini berjumlah sekitar 13 ekor. Sedangkan populasi sapi di Kecamatan Kuranji sebanyak 6.760 ekor, yang tersebar di 9 Kelurahan di kecamatan ini. Jumlah populasi sapi terbanyak terdapat di Kelurahan Kuranji yaitu sebanyak 1.240 ekor. Untuk jenis ternak kerbau, jumlah populasinya adalah 493 ekor, yang terbanyak masih terdapat di Kelurahan Kuranji yaitu sekitar 112 ekor. Dan ternak jenis kuda, di Kecamatan kuranji terdapat sebanyak 94 ekor.

Grafik. 7.1. Produksi Sayuran di Kecamatan Kuranji Tahun 2012



Sumber : Kecamatan Kuranji dalam Angka 2012

Tabel.7.3. Populasi Ternak menurut Jenis dan Kelurahan Tahun 2012

Kelurahan	Sapi Perah	Sapi	Kerbau	Kuda	Kambing	Domba
Anduring	-	423	17	-	253	145
Pasar Ambacang	13	733	14	16	397	172
Lubuk Lintah	-	542	-	13	269	176
Ampang	-	315	-	8	285	145
Kalumbuk	-	743	24	16	333	211
Korong Gadang	-	826	91	21	569	188
Kuranji	-	1.240	112	-	806	296
Gunung Sarik	-	983	78	12	337	144
Sungai Sapih	-	955	157	8	510	129
<b>Jumlah</b>	<b>13</b>	<b>6.760</b>	<b>493</b>	<b>94</b>	<b>3.759</b>	<b>1.606</b>

Sumber : Kecamatan Kuranji dalam Angka 2012



<https://padangkota.go.id>

# LAMPIRAN

# TABEL



## Lampiran 1

### Pegawai Kantor Camat Kuranji menurut Golongan dan Seksi Tahun 2012

Uraian	Golongan				Jumlah
	I	II	III	IV	
(1)	(2)	(3)	(4)	(5)	(6)
01. Camat	-	-	-	1	1
02. Sekcam	-	-	-	1	1
03. Seksi Pemberdayaan	-	-	1	-	1
04. Seksi PPU	-	-	1	-	1
05. Seksi Pemerintahan	-	-	1	-	1
06. Seksi Kesos	-	-	1	-	1
07. Seksi Trantib	-	-	1	-	1
08. Kasubag Umum	-	-	1	-	1
09. Kasubag Keuangan	-	-	1	-	1
10. Staf	1	9	10	-	20
<b>Jumlah</b>	<b>1</b>	<b>9</b>	<b>17</b>	<b>2</b>	<b>29</b>

Sumber : Kecamatan Kuranji Dalam Angka 2012

## Lampiran 2

### Pegawai Kantor Camat Kuranji menurut Pendidikan Tahun 2012

Uraian	Pendidikan					Jumlah
	SD	SLTP	SLTA	Diploma S-1	Keatas	
(1)	(2)	(3)	(4)	(5)	(6)	(7)
01. Camat	-	-	-	-	1	1
02. Sekretariat	-	-	-	-	1	1
03. Seksi Pemberdayaan	-	-	-	-	1	1
04. Seksi PPU	-	-	-	-	1	1
05. Seksi Pemerintahan	-	-	-	-	1	1
06. Seksi Kesos	-	-	-	-	1	1
07. Seksi Trantib	-	-	1	-	-	1
08. Kasubag Umum	-	-	-	-	1	1
09. Kasubag Keuangan	-	-	-	-	1	1
10. Staf	-	1	9	3	7	20
Jumlah	0	1	10	3	15	29

Sumber : Kecamatan Kuranji Dalam Angka 2012

### Lampiran 3

#### Penduduk menurut Kelurahan dan Jenis Kelamin Tahun 2012

Kelurahan	Jenis Kelamin		Jumlah	Sex Ratio
	Laki-laki	Perempuan		
(1)	(2)	(3)	(4)	(5)
1. Anduring	5,855	7,498	13,353	78.09
2. Pasar Ambacang	8,223	8,312	16,535	98.93
3. Lubuk Lintah	4,705	4,621	9,326	101.82
4. Ampang	3,014	3,244	6,258	92.91
5. Kalumbuk	4,726	4,681	9,407	100.96
6. Korong Gadang	8,778	8,939	17,717	98.20
7. Kuranji	15,098	15,373	30,471	98.21
8. Gunung Sarik	8,174	8,116	16,290	100.71
9. Sungai Sapih	5,797	5,762	11,559	100.61
Jumlah	64,370	66,546	130,916	96.73

Sumber : Kecamatan Kuranji Dalam Angka 2012

## Lampiran 4

### Jumlah Tenaga Kesehatan di Kecamatan Kuranji Tahun 2012

Kelurahan	Dokter Praktek	Bidan Praktek	Petugas Kesehatan	Dukun Bayi
(1)	(2)	(3)	(4)	(5)
1. Anduring	4	4	-	-
2. Pasar Ambacang	4	4	-	-
3. Lubuk Lintah	2	2	-	-
4. Ampang	-	3	-	-
5. Kalumbuk	3	3	-	-
6. Korong Gadang	3	2	-	-
7. Kuranji	7	14	-	4
8. Gunung Sarik	2	4	-	1
9. Sungai Sapih	3	4	-	-
Jumlah	28	40	-	5

Sumber : Kecamatan Kuranji Dalam Angka 2012

## Lampiran 5

### Jumlah Jemaah haji menurut Jenis Pekerjaan Tahun 2012

Jenis Pekerjaan	Jumlah
(1)	(2)
1. Petani	4
2. Pedagang	6
3. PNS	48
4. ABRI & Veteran	3
5. Lainnya	86
<b>Jumlah / Total</b>	<b>147</b>

Sumber : Kecamatan Kuranji Dalam Angka 2012

## Lampiran 6

### Produksi Sayuran di kecamatan Kuranji Tahun 2012

Jenis	Luas Panen Tekhnis	Produksi (Ton)	Rata-rata Produksi
(1)	(2)	(3)	(4)
1. Bawang Merah	-	-	-
2. Kacang Panjang	13.00	78.00	6.00
3. Cabe Merah	14.00	54.00	3.86
4. Tomat	-	-	-
5. Terung	11.00	151.00	13.73
6. Buncis	-	-	-
7. Ketimun	47.00	141.00	3.00
8. Kangkung	17.00	50.00	2.94
9. Bayam	12.00	32.00	2.67
10. Lainnya	-	-	-
<b>Jumlah</b>	<b>114.00</b>	<b>506.00</b>	<b>4.44</b>

Sumber : Kecamatan Kuranji Dalam Angka 2012





DATA  
MENCERDASKAN BANGSA

**BADAN PUSAT STATISTIK KOTA PADANG**

Jl By Pass KM 13, Kel Sungai Sapih Kec Kuranji

Telp. (0751) 498515. Fax. (0751) 497515

E-mail : [bps1371@bps.go.id](mailto:bps1371@bps.go.id)

Homepage : [http:// padangkota.bps.go.id](http://padangkota.bps.go.id)