

Kecamatan
MUTIS
DALAM ANGKA

2018



BADAN PUSAT STATISTIK
KABUPATEN TIMOR TENGAH UTARA

Kecamatan
MUTIS
DALAM ANGKA

2018



Kecamatan Mutis Dalam Angka 2018

ISBN: 978-602-6607-49-2

No. Publikasi: 53050.1707

Katalog: 1102001.5305013

Ukuran Buku: 14,8 x 21 cm

Jumlah Halaman: xvi + 98 halaman

Naskah oleh:

BPS Kabupaten Timor Tengah Utara

Gambar Cover oleh:

BPS Kabupaten Timor Tengah Utara

Ilustrasi Cover:

Cagar Alam Mutis

Diterbitkan oleh:

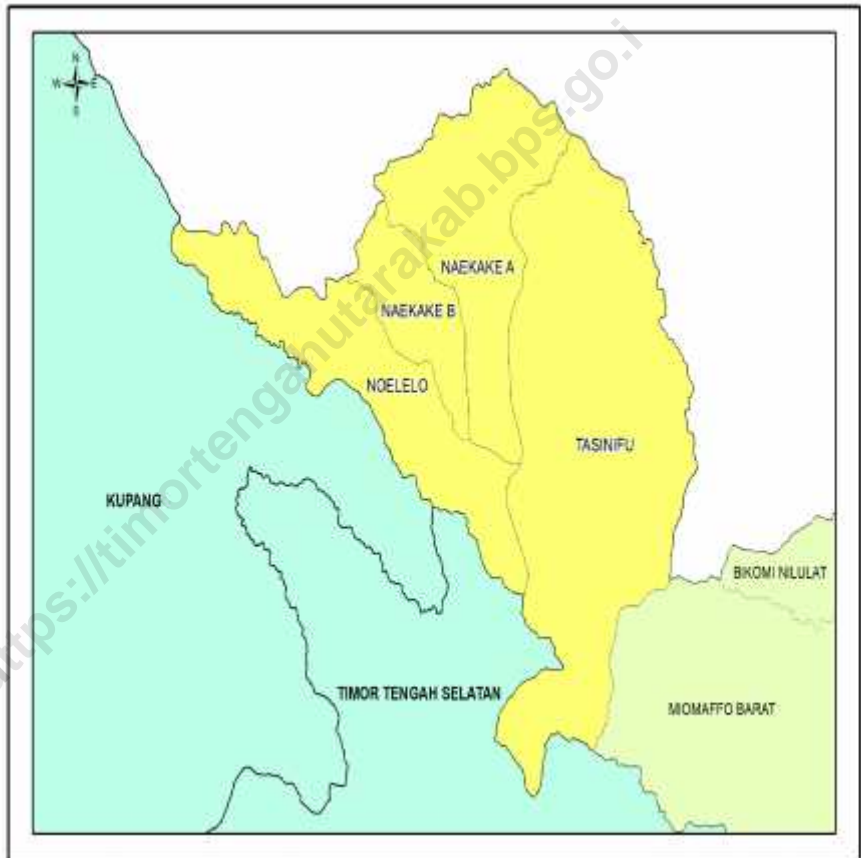
© BPS Kabupaten Timor Tengah Utara

Dicetak oleh:

CV. Grace

Dilarang mengumumkan, mendistribusikan, mengomunikasikan, dan/atau menggandakan sebagian atau seluruh isi buku ini untuk tujuan komersial tanpa izin tertulis dari Badan Pusat Statistik

PETA WILAYAH KECAMATAN MUTIS



<https://timortengahutarakab.bps.go.id>

KEPALA BPS KABUPATEN TIMOR TENGAH UTARA



Patrisius Tupen, SE

<https://timortengahutarakab.bps.go.id>



KATA PENGANTAR


Terbitnya buku Kecamatan Mutis Dalam Angka tahun 2018 saya sambut dengan gembira. Data yang disajikan dalam buku ini dapat memberikan gambaran keadaan Kecamatan Mutis mengenai potensi dan sumber daya serta hasil-hasil pembangunan yang telah dicapai sekaligus secara implisit memperhatikan kendala-kendala yang dihadapi di Kecamatan Mutis di masa mendatang.

Selain itu penerbitan publikasi Kecamatan Dalam Angka ini, bagi pemerintah sangat dirasakan manfaatnya terutama sebagai bahan untuk melengkapi perencanaan dan perumusan suatu kebijakan serta mengetahui sejauhmana pelaksanaan program pembangunan yang telah dilaksanakan dan memberikan hasil untuk kepentingan masyarakat. Dalam konteks yang demikian saya mengharapkan kepada semua pihak baik instansi pemerintah maupun swasta serta seluruh lapisan masyarakat di Kecamatan Mutis untuk senantiasa memberikan data yang benar dan wajar sesuai dengan keadaan yang sebenarnya.

Kepada Koordinator Statistik Kecamatan Mutis saya harapkan agar senantiasa meningkatkan semangat pengabdian dan terus menggali informasi yang lengkap, tepat, teliti dan dapat dipertanggung jawabkan.

Semoga buku ini bermanfaat untuk membangun dan memajukan Kecamatan Mutis yang tercinta. Kiranya Tuhan Yang Maha Esa memberkati kita semua.

Kefamenanu, Agustus 2018
Kepala Badan Pusat Statistik
Kabupaten Timor Tengah Utara



Patrisius Tupen, SE

<https://timortengahutarakab.bps.go.id>

DAFTAR ISI

	Halaman
Katalog.....	ii
Peta Kecamatan Noemuti.....	iii
Kata Pengantar	vii
Daftar Isi	ix
Daftar Tabel.....	x
Penjelasan Umum.....	xiv
Infografis.....	xv
Bab I Keadaan Geografi dan Iklim.....	4
Bab II Pemerintahan.....	12
Bab III Penduduk dan Ketenagakerjaan	20
Bab IV Sosial.....	34
4.1 Pendidikan	34
4.2 Kesehatan.....	45
4.3 Kriminal	54
4.4 Agama.....	55
4.5 Sosial Lainnya	57
Bab V Pertanian.....	66
5.1 Tabama.....	66
5.2 Peternakan	70
Bab VI Perindustrian dan Energi	74
Bab VII Perdagangan dan Jasa	80
Bab VIII Transportasi, Komunikasi dan Pariwisata	88
Bab IX Keuangan dan Harga	96

DAFTAR TABEL

1.1	Letak Geografis Kecamatan Mutis.....	4
1.2	Letak Desa menurut Ketinggian dari Permukaan Laut di Kecamatan Mutis Tahun 2017	5
1.3	Luas dan Persentase Wilayah Menurut Desa di Kecamatan Mutis Tahun 2017	6
1.4	Jarak Ibukota Desa ke Ibukota Kecamatan dan Kabupaten Menurut Desa di Kecamatan Mutis, 2017	7
2.1	Status Pemerintahan, Nama Ibukota dan Kategori Desa di Kecamatan Mutis, 2017	12
2.2	Jumlah Pegawai Negeri Sipil, TNI dan POLRI Menurut Instansi dan Jenis Kelamin di Kecamatan Mutis, 2017.....	13
2.3	Jumlah Aparat Desa Menurut Desa di Kecamatan Mutis, 2017	14
2.4	Jumlah Dusun, Rukun Warga (RW) dan Rukun Tetangga (RT) Menurut Desa di Kecamatan Mutis, 2017	15
2.5	Kepala Desa Menurut Jenis Kelamin dan Tingkat Pendidikan di Mutis, 2017	16
3.1	Jumlah Penduduk, Luas Wilayah dan Kepadatan Penduduk Menurut Desa di Kecamatan Mutis, 2017	20
3.2	Jumlah Penduduk Menurut Desa dan Jenis Kelamin di Kecamatan Mutis, 2017	21
3.3	Jumlah Keluarga dan Penduduk Menurut Desa dan Kewarganegaraan di Kecamatan Mutis, 2017.....	22
3.4	Jumlah Keluarga, Penduduk dan Rata-rata Anggota Keluarga Menurut Desa di Kecamatan Mutis, 2017	23
3.5	Jumlah Kelahiran dan Kematian Menurut Desa dan Jenis Kelamin di Kecamatan Mutis, 2017.....	24
3.7	Jumlah Penduduk Menurut Kelompok Umur di Kecamatan Mutis, 2017	
3.6	Jumlah Penduduk Datang dan Pindah Menurut Desa dan Jenis Kelamin di Kecamatan Mutis, 2017.....	25
3.8	Jumlah Kepala Keluarga Menurut Desa dan Status Perkawinan di Kecamatan Mutis, 2017.....	26
3.9	Jumlah Penduduk Menurut Desa dan Jenis Pekerjaan di Kecamatan Mutis, 2017	27

4.1.1	Jumlah Sekolah, Guru dan Murid Taman Kanak-Kanak Menurut Desa di Kecamatan Mutis, 2017	34
4.1.2	Jumlah Sekolah, Guru dan Murid Sekolah Dasar (SD) Negeri Menurut Desa di Kecamatan Mutis, 2017	35
4.1.3	Jumlah Sekolah, Guru dan Murid Sekolah Dasar (SD) Swasta Menurut Desa di Kecamatan Mutis, 2017	36
4.1.4	Jumlah Peserta Ujian dan Lulus Ujian Sekolah Dasar (SD) Negeri dan Swasta Menurut Desa di Kecamatan Mutis, 2017	37
4.1.5	Jumlah Sekolah, Guru dan Murid Sekolah Menengah Pertama (SMP) Negeri Menurut Desa di Kecamatan Mutis, 2017	38
4.1.6	Jumlah Sekolah, Guru dan Murid Sekolah Menengah Pertama (SMP) Swasta Menurut Desa di Kecamatan Mutis, 2017	39
4.1.7	Jumlah Peserta Ujian dan Lulus Ujian Sekolah Menengah Pertama (SMP) Negeri dan Swasta Menurut Desa di Kecamatan Mutis, 2017	40
4.1.8	Jumlah Sekolah, Guru dan Murid Sekolah Menengah Atas (SMA) / Sekolah Menengah Kejuruan (SMK) Negeri Menurut Desa di Kecamatan Mutis, 2017	41
4.1.9	Jumlah Sekolah, Guru dan Murid Sekolah Menengah Atas (SMA) / Sekolah Menengah Kejuruan (SMK) Swasta Menurut Desa di Kecamatan Mutis, 2017	42
4.1.10	Jumlah Peserta Ujian dan Lulus Ujian Sekolah Menengah Atas (SMA) / Sekolah Menengah Kejuruan (SMK) Negeri dan Swasta Menurut Desa di Kecamatan Mutis, 2017	43
4.1.11	Rasio Guru dan Murid Menurut Sekolah di Kecamatan Mutis, 2017	44
4.2.1	Jumlah Sarana Kesehatan Menurut Desa di Kecamatan Mutis, 2017	45
4.2.2	Jumlah Tenaga Kesehatan Menurut Desa di Kecamatan Mutis, 2017	46
4.2.3	Jumlah Posyandu, Kader Aktif, Dukun Bayi dan Dukun Patah Tulang Menurut Desa di Kecamatan Mutis, 2017	47
4.2.4	Jumlah Pengunjung Puskesmas dan Puskesmas Pembantu Menurut Jenis Penyakit yang Dominan di Kecamatan Mutis, 2017	48
4.2.5	Jumlah Akseptor (CU) dan Pasangan Usia Subur (PUS) Menurut Desa di Kecamatan Mutis, 2017	49
4.2.6	Jumlah Akseptor Aktif Menurut Desa dan Metode Kontrasepsi yang Digunakan di Kecamatan Mutis, 2017	50
4.2.7	Jumlah Balita yang Mendapat Imunisasi Menurut Desa dan Jenis Imunisasi di Kecamatan Mutis, 2017	51
4.2.8	Jumlah Ibu Hamil yang Mendapat Imunisasi Menurut Desa dan Jenis Imunisasi di Kecamatan Mutis, 2017	52

4.2.9	Jumlah Kematian Bayi Usia 0 – 12 Bulan Menurut Desa di Kecamatan Mutis, 2017	53
4.3.1	Kasus Kriminal yang Terjadi Menurut Jenis dan Cara Penanganan Polisi di Kecamatan Mutis, 2017.....	54
4.4.1	Jumlah Penduduk Menurut Agama dan Desa di Kecamatan Mutis, 2017.	55
4.4.2	Jumlah Rumah Ibadah Menurut Agama dan Desa di Kecamatan Mutis, 2017	56
4.5.1	Jumlah Keluarga yang Menggunakan Air Menurut Desa dan Sumbernya di Kecamatan Mutis, 2017.....	57
4.5.2	Jumlah Sumber Air Menurut Desa di Kecamatan Mutis, 2017.....	58
4.5.3	Jumlah Keluarga Menurut Sumber Penerangan Utama Menurut Desa di Kecamatan Mutis, 2017.....	59
4.5.4	Jumlah Keluarga yang Menggunakan Jamban/Kakus Menurut Desa dan Status Kepemilikan di Kecamatan Mutis, 2017	60
4.5.5	Jumlah Keluarga Menurut Desa dan Jenis Bangunan Tempat Tinggal di Kecamatan Mutis, 2017.....	61
4.5.6	Jumlah Penyandang Cacat Jiwa menurut Desa Di Kecamatan Mutis, 2017	62
5.1.1	Luas Panen, Rata-rata Produksi dan Produksi Tanaman Bahan Makanan menurut Jenis Tanaman di Kecamatan Mutis, 2015	66
5.1.2	Produksi Sayur-sayuran Menurut Jenis Sayuran di Kecamatan Mutis, 2017	67
5.1.3	Produksi Buah-buahan Menurut Desa dan Jenis Buah di Kecamatan Mutis, 2017	68
5.1.4	Jumlah Bendungan, Cekdam, Embung dan Tanggul Air Menurut Desa di Kecamatan Mutis, 2017.....	69
5.2.1	Populasi Ternak Menurut Jenis Ternak di Kecamatan Mutis, 2017.....	70
6.1	Jumlah Industri Menurut Golongan Industri di Kecamatan Mutis, 2017 ..	74
6.2	Jumlah Industri dan Tenaga Kerja Menurut Jenis Industri di Kecamatan Mutis, 2017	75
6.3	Penggunaan Bahan Galian C menurut Jenisnya di Kecamatan Mutis, 2017	76
7.1	Jumlah Usaha, Tenaga Kerja, Pedagang Besar dan Eceran Menurut Desa di Kecamatan Mutis, 2017.....	80
7.2	Jumlah Pasar Harian dan Mingguan Menurut Desa di Kecamatan Mutis, 2017	81

7.3	Jumlah Rumah Makan Menurut Desa di Kecamatan Mutis, 2017	82
7.4	Jumlah Usaha Jasa Perseorangan Menurut Jenis Usaha di Kecamatan Mutis, 2017	83
8.1	Jenis Angkutan Umum yang Dimiliki Penduduk Menurut Desa di Kecamatan Mutis, 2017	88
8.2	Jumlah Jembatan pada Jalan Utama dan Jenis Permukaan Jalan Terluas Menurut Desa di Kecamatan Mutis, 2017.....	89
8.3	Jenis Permukaan dan Panjang Jalan (Km) Menurut Desa di Kecamatan Mutis, 2017	90
8.4	Jumlah Tempat Wisata dan Rata-rata Retribusi per Pengunjung Menurut Desa di Kecamatan Mutis, 2017.....	91
9.1	Anggaran Dana Desa (ADD) menurut Desa di Kecamatan Mutis, 2017 ...	96
9.2	Jumlah Koperasi dan Anggota Koperasi Aktif/Beroperasi Menurut Jenis Koperasi di Kecamatan Mutis, 2017.....	97
9.3	Rata-Rata Harga Bahan Pokok dan Bahan Strategis Lainnya Menurut Komoditi di Kecamatan Mutis, 2017	98

PENJELASAN UMUM

Tanda-tanda, satuan-satuan, dan lain-lainnya yang digunakan dalam publikasi ini adalah sebagai berikut:

1. TANDA-TANDA

Data tidak tersedia	:	...
Tidak ada atau nol	:	-
Data dapat diabaikan	:	0
Tanda decimal	:	,
Data tidak dapat ditampilkan	:	NA
Angka Perkiraan	:	e
Angka sementara	:	x
Angka sangat sementara	:	xx
Angka diperbaiki	:	r

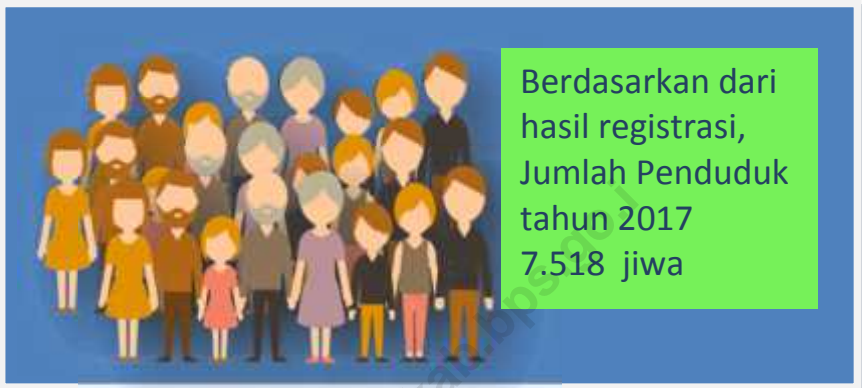
2. SATUAN/UNITS

Barel	:	158,99 liter = $1/6,2898 \text{ m}^3$
Hektar (ha)	:	10 000 m^2
kilometer (km)	:	1 000 meter (<i>m</i>)
Knot	:	1,8523 km/jam
Kuintal	:	100 kg
Kwh	:	1 000 Watt <i>hour</i>
MWh	:	1 000 KWh
Liter (untuk beras)	:	0,80 kg
Ons	:	28,31 gram/grams
Ton	:	1 000 kg

Satuan lain: buah, dus, butir, helai/lembar, kaleng, batang, pulsa, ton kilometer (ton-km), jam, menit, persen (%).

Perbedaan Angka di belakang koma disebabkan oleh pembulatan angka.

INFOGRAFIS



<https://timortengahutarakab.bps.go.id>

<https://bps.go.id>

BAB I

KEADAAN GEOGRAFI DAN IKLIM

<https://timor.com>

<https://timortengahutarakab.bps.go.id>

PENJELASAN TEKNIS

1. Secara astronomis Kecamatan Mutis terletak antara $124^{\circ}90'0''\text{E}$ - $124^{\circ}19'30''\text{E}$ dan $9^{\circ}30'00''\text{S}$ - $9^{\circ}23'00''\text{S}$.
2. Kecamatan Mutis terdiri dari 4 desa, antara lain: Tasinifu, Naekake A, Naekake B dan Noelelo.
3. Secara umum luas wilayah Kecamatan Mutis adalah $90,50 \text{ km}^2$ atau 3,39 % dari luas wilayah Kabupaten Timor Tengah Utara dan bukan merupakan daerah pantai dengan kisaran ketinggian lebih dari 200 mdpl.
4. Seperti halnya wilayah lain di Indonesia, Kecamatan Mutis juga hanya dikenal 2 musim yaitu kemarau dan hujan.

Tabel 1.1
Letak Geografis Kecamatan Mutis

Kondisi/Jenis/Batas	Uraian
Iklm	Tropis
Flora	Lontar, Bambu, Kelapa, Jati, Mahoni, Lamtoro
Fauna	
- Ternak Besar	Sapi dan Kuda
- Ternak Kecil	Babi, Kambing
- Unggas	Ayam
Batas-batas	
- Utara	Republik Democratic Timor Leste
- Selatan	Kecamatan Miomaffo Barat dan Kabupaten Timor Tengah Selatan (TTS)
- Tengah	Republik Democratic Timor Leste
- Barat	Kabupaten Kupang

Sumber: Kantor Camat Mutis

Tabel 1.2
Letak Desa menurut Ketinggian dari Permukaan Laut
di Kecamatan Mutis Tahun 2017

Desa	Letak Desa		Ketinggian Dari Permukaan Laut (m)
	Pantai	Bukan Pantai	
(1)	(2)	(3)	(4)
1. Tasinifu	-	V	< 500
2. Naekake A	-	V	500 <
3. Naekake B	-	V	500 <
4. Noelelo	-	V	< 500

Sumber: PODES 2014

Tabel 1.3
Luas dan Persentase Wilayah Menurut Desa
di Kecamatan Mutis Tahun 2017

Desa	Luas wilayah (km²)	Persentase
(1)	(2)	(3)
1. Tasinifu	50,00	26,90
2. Naekake A	20,00	55,59
3. Naekake B	11,00	9,86
4. Noelelo	9,50	7,66
Jumlah	90,50	100,00

Sumber: PODES 2014

Tabel 1.4
Jarak Ibukota Desa ke Ibukota Kecamatan dan Kabupaten
Menurut Desa di Kecamatan Mutis, 2017

Desa	Jarak Ibukota Desa kelbukota (km)	
	Kecamatan	Kabupaten
(1)	(2)	(3)
1. Tasinifu	5	54
2. Naekake A	1	59
3. Naekake B	3	62
4. Noelelo	9	67

Sumber: Kantor Kecamatan Mutis

<https://timortengahutarakab.bps.go.id>

BAB II

PEMERINTAHAN

<https://timortengahutarakab.bps.go.id>

PENJELASAN TEKNIS

1. Kecamatan Mutis hingga tahun 2017 terbagi menjadi 4 desa yang terdiri atas 87 RT, 33 RW dan 18 Dusun/lingkungan.
2. Desa Naekake A merupakan pusat pemerintahan di Kecamatan Mutis.
3. Pemerintahan Desa dipimpin oleh Seorang Kepala Desa, dengan dibantu Sekertaris Desa yang merupakan Pegawai negeri Sipil, dan beberapa Kepala Urusan.

Tabel 2.1
Status Pemerintahan, Nama Ibukota dan Kategori Desa
di Kecamatan Mutis, 2017

Desa	Status Pemerintahan	Nama Ibukota Desa	Kategori Desa
(1)	(2)	(3)	(4)
1. Tasinifu	Desa	Aplal	Swakarya
2. Naekake A	Desa	Tali	Swakarya
3. Naekake B	Desa	Kabis	Swakarya
4. Noelelo	Desa	Noelelo	Swakarya

Sumber: Masing-masing Kantor Desa

Tabel 2.2
Jumlah Pegawai Negeri Sipil, TNI dan POLRI Menurut Instansi dan Jenis Kelamin di Kecamatan Mutis, 2017

Jenis Instansi	Laki-laki	Perempuan	Jumlah
(1)	(2)	(3)	(4)
01. Kantor Camat	14	2	16
02. Kantor Desa/Lurah	1	-	1
03. UPT PPO	-	-	-
04. UPT Pertanian	2	-	2
05. Puskesmas	2	2	4
06. Sekolah Dasar	36	7	43
07. SLTP	7	6	13
08. SLTA	4	3	7
09. Polri	5	-	5
10. Koramil	2	-	2
Jumlah	75	20	93

Sumber: Kantor Kecamatan Mutis

Tabel 2.3
Jumlah Aparat Desa Menurut Desa
di Kecamatan Mutis, 2017

Desa	Kepala Desa	Sekretaris	Kepala Urusan
(1)	(2)	(3)	(4)
1. Tasinifu	1	1	3
2. Naekake A	1	1	3
3. Naekake B	1	1	3
4. Noelelo	1	1	3
Jumlah	4	4	12

Sumber: Urusan Pemerintahan Kecamatan Mutis

Tabel 2.4
Jumlah Dusun, Rukun Warga (RW) dan Rukun Tetangga (RT) Menurut
Desa di Kecamatan Mutis, 2017

Desa	Dusun	RW	RT
(1)	(3)	(4)	(5)
1. Tasinifu	7	15	30
2. Naekake A	4	8	23
3. Naekake B	4	6	14
4. Noelelo	3	4	10
Jumlah	18	33	87

Sumber: Urusan Pemerintahan Kecamatan Mutis

Tabel 2.5
Kepala Desa Menurut Jenis Kelamin dan Tingkat Pendidikan
di Mutis, 2017

Desa	Jenis Kelamin		Tingkat Pendidikan Tertinggi		
	Laki-laki	Perempuan	SLTP	SLTA	PT
(1)	(2)	(3)	(5)	(6)	(7)
1. Tasinifu	1	-	-	1	-
2. Naekake A	1	-	-	1	-
3. Naekake B	1	-	-	-	1
4. Noelelo	-	1	-	1	-
Jumlah	3	1	-	3	1

Sumber: Masing – masing Desa

BAB III

PENDUDUK & KETENAGAKERJAAN

<https://timortengahutarakab.bps.go.id>

PENJELASAN TEKNIS

1. Penduduk adalah semua orang yang berdomisili di wilayah geografis Indonesia selama enam bulan atau lebih dan atau mereka yang berdomisili kurang dari enam bulan tetapi bertujuan menetap.
2. Kepadatan penduduk adalah banyaknya penduduk per km persegi.
3. Rumah Tangga adalah seseorang atau sekelompok orang yang mendiami sebagian atau seluruh bangunan fisik/sensus dan biasanya tinggal bersama serta makan dari satu dapur. Yang dimaksud dari satu dapur adalah jika pengurusan kebutuhan makanan sehari-harinya dikelola bersama-sama menjadi satu.
4. Anggota Rumah Tangga adalah semua orang yang biasanya bertempat tinggal di suatu rumah tangga, baik yang berada di rumah pada waktu pencacahan maupun yang sementara tidak ada.
5. Bekerja adalah kegiatan ekonomi yang dilakukan oleh seseorang dengan maksud memperoleh atau membantu memperoleh pendapatan atau keuntungan dan lamanya bekerja paling sedikit 1 jam secara terus menerus dalam seminggu yang lalu (termasuk pekerja keluarga tanpa upah yang membantu dalam suatu usaha/kegiatan ekonomi).

Tabel 3.1
Jumlah Penduduk, Luas Wilayah dan Kepadatan Penduduk
Menurut Desa di Kecamatan Mutis, 2017

Desa	Jumlah Penduduk	Luas Wilayah (Km²)	Kepadatan Per Km²
(1)	(2)	(3)	(4)
1. Tasinifu	4 299	50,50	81
2. Naekake A	1 614	20,00	79
3. Naekake B	821	11,00	75
4. Noelelo	784	9,50	78
Jumlah	7 518	90,50	79

Sumber: Registrasi Penduduk, BPS 2017

Tabel 3.2
Jumlah Penduduk Menurut Desa dan Jenis Kelamin
di Kecamatan Mutis, 2017

Desa	Laki-laki	Perempuan	Jumlah
(1)	(2)	(3)	(4)
1. Tasinifu	2 092	2 207	4 299
2. Naekake A	825	789	1614
3. Naekake B	410	411	821
4. Noelelo	373	411	784
Jumlah	3 700	3 818	7 518

Sumber: Registrasi Penduduk, BPS 2017

Tabel 3.3
Jumlah Keluarga dan Penduduk Menurut Desa dan Kewarganegaraan di Kecamatan Mutis, 2017

Desa	Keluarga			Penduduk		
	WNI	WNA	Jumlah	WNI	WNA	Jumlah
(1)	(2)	(3)	(4)	(5)	(6)	(7)
1. Tasinifu	980	-	980	4299	-	4299
2. Naekake A	454	-	454	1614	-	1614
3. Naekake B	223	-	223	821	-	821
4. Noelelo	172	-	172	784	-	784
Jumlah	1 829	-	1 829	7 518	-	7 518

Sumber: Registrasi Penduduk, BPS 2017

Tabel 3.4
Jumlah Keluarga, Penduduk dan Rata-rata Anggota Keluarga Menurut
Desa di Kecamatan Mutis, 2017

Desa	Jumlah Keluarga	Jumlah Penduduk	Rata-rata Anggota Keluarga (Jiwa)
(1)	(2)	(3)	(4)
1. Tasinifu	980	4 299	5
2. Naekake A	454	1 614	5
3. Naekake B	223	821	4
4. Noelelo	172	784	4
Jumlah	1 829	7 518	4

Sumber: Registrasi Penduduk, BPS 2017

Tabel 3.5
Jumlah Kelahiran dan Kematian Menurut Desa
dan Jenis Kelamin di Kecamatan Mutis, 2017

Desa	Kelahiran		Kematian	
	Laki-laki	Perempuan	Laki-laki	Perempuan
(1)	(2)	(3)	(4)	(5)
1. Tasinifu	21	25	-	-
2. Naekake A	11	16	1	-
3. Naekake B	6	3	-	-
4. Noelelo	6	8	-	-
Jumlah	44	52	1	-

Sumber: Registrasi Penduduk, BPS 2017

Tabel 3.6
Jumlah Penduduk Datang dan Pindah Menurut Desa
dan Jenis Kelamin di Kecamatan Mutis, 2017

Desa	Datang		Pindah	
	Laki-laki	Perempuan	Laki-laki	Perempuan
(1)	(2)	(3)	(4)	(5)
1. Tasinifu	4	6	2	1
2. Naekake A	2	3	-	-
3. Naekake B	-	-	1	-
4. Noelelo	-	1	-	-
Jumlah	6	10	3	1

Sumber: Registrasi Penduduk, BPS 2017

Tabel 3.7
Jumlah Penduduk Menurut Kelompok Umur
di Kecamatan Mutis, 2017

Kelompok Umur	Laki-Laki	Perempuan	Jumlah
(1)	(2)	(3)	(4)
00 – 04	433	477	910
05 - 09	474	519	993
10 - 14	389	431	820
15 - 19	344	359	703
20 - 24	274	248	522
25 - 29	277	244	521
30 - 34	263	237	500
35 - 39	244	225	469
40 - 44	226	225	451
45 - 49	203	210	413
50 - 54	159	168	327
55 - 59	118	134	252
60 - 64	96	99	195
65 - 69	81	88	169
70 - 74	67	76	143
75+	52	76	128
Jumlah	3 700	3 818	7 518

Sumber: Registrasi Penduduk, BPS 2017

Tabel 3.8
Jumlah Kepala Keluarga Menurut Desa dan
Status Perkawinan di Kecamatan Mutis, 2017

Desa	Kepala Keluarga	Kawin	Duda / Janda	Lainnya
(1)	(2)	(3)	(4)	(5)
1. Tasinifu	980	972	97	-
2. Naekake A	454	435	86	-
3. Naekake B	223	220	36	-
4. Noelelo	172	170	20	-
Jumlah	1 829	1 797	239	-

Sumber: Masing-masing Kantor Desa

Tabel 3.9
Jumlah Penduduk Menurut Desa dan Jenis Pekerjaan
di Kecamatan Mutis, 2017

Desa	Jenis Pekerjaan				
	PNS	Pegawai Swasta	TNI	POLRI	Wira-Swasta
(1)	(2)	(3)	(4)	(5)	(6)
1. Tasinifu	32	6	1	11	154
2. Naekake A	38	5	1	-	77
3. Naekake B	10	4	-	-	36
4. Noelelo	7	3	-	-	21
Jumlah	87	18	2	11	288

Lanjutan Tabel 2.5

Desa	Jenis Pekerjaan				
	Pensiunan	Petani	Nelayan	Buruh	Lainnya
(1)	(7)	(8)	(9)	(10)	(11)
1. Tasinifu	10	956	-	112	-
2. Naekake A	5	450	-	70	-
3. Naekake B	3	118	-	20	-
4. Noelelo	2	164	-	10	-
Jumlah	20	1 688	-	212	-

Sumber: masing-masing Kantor Desa

<https://timortengahutarakab.bps.go.id>

BAB IV

SOSIAL

<https://timortengahutarakab.bps.go.id>

PENJELASAN TEKNIS

1. Tamat sekolah adalah menyelesaikan pelajaran yang ditandai dengan lulus ujian akhir pada kelas atau tingkat terakhir suatu jenjang pendidikan di sekolah negeri maupun swasta dengan mendapatkan Tanda Tamat belajar/Ijazah. Seseorang yang belum mengikuti pelajaran pada kelas tertinggi tetapi telah mengikuti ujian akhir dan lulus dianggap tamat sekolah.
2. Puskesmas (Pusat Kesehatan Masyarakat) adalah unit pelayanan kesehatan milik pemerintah yang bertanggung jawab terhadap pelayanan kesehatan masyarakat untuk wilayah kecamatan, sebagian kecamatan, atau kelurahan. Tim Puskesmas sesuai jadwal dapat melakukan kegiatan Puskesmas Keliling ke tempat-tempat tertentu dalam wilayah kerjanya, untuk mendekatkan pelayanan dengan masyarakat.
3. Imunisasi adalah memasukkan kuman atau racun penyakit tertentu yang sudah dilemahkan (vaksin) ke dalam tubuh dengan cara disuntik atau diminum (diteteskan dalam mulut) dengan maksud agar terjadi kekebalan tubuh terhadap penyakit tersebut.

4.1 PENDIDIKAN

Tabel 4.1.1
Jumlah Sekolah, Guru dan Murid Taman Kanak-Kanak
Menurut Desa di Kecamatan Mutis, 2017

Desa	Sekolah	Guru		Murid	
		PNS	Non PNS	Laki-laki	Perempuan
(1)	(2)	(3)	(4)	(5)	(6)
1. Tasinifu	3	-	6	29	15
2. Naekake A	1	-	2	10	8
3. Naekake B	1	-	2	8	6
4. Noelelo	1	-	2	7	8
Jumlah	6	-	12	54	37

Sumber: UPT Pendidikan

Tabel 4.1.2
Jumlah Sekolah, Guru dan Murid Sekolah Dasar (SD) Negeri
Menurut Desa di Kecamatan Mutis, 2017

Desa	Sekolah	Guru		Murid	
		PNS	Non PNS	Laki-laki	Perempuan
(1)	(2)	(3)	(4)	(5)	(6)
1. Tasinifu	6	17	25	235	244
2. Naekake A	1	5	7	100	115
3. Naekake B	-	-	-	-	-
4. Noelelo	2	7	11	82	73
Jumlah	9	29	43	428	432

Sumber: UPT Pendidikan Mutis

Tabel 4.1.3
Jumlah Sekolah, Guru dan Murid Sekolah Dasar (SD) Swasta
Menurut Desa di Kecamatan Mutis, 2017

Desa	Sekolah	Guru		Murid	
		PNS	Non PNS	Laki-laki	Perempuan
(1)	(2)	(3)	(4)	(5)	(6)
1. Tasinifu	1	2	5	68	55
2. Naekake A	1	4	4	50	40
3. Naekake B	-	-	-	-	-
4. Noelelo	1	4	6	67	58
Jumlah	3	10	15	192	155

Sumber: UPT Pendidikan Mutis

Tabel 4.1.4
Jumlah Peserta Ujian dan Lulus Ujian Sekolah Dasar (SD) Negeri dan Swasta Menurut Desa di Kecamatan Mutis, 2017

Desa	SD Negeri		SD Swasta	
	Peserta	Lulus	Peserta	Lulus
(1)	(2)	(3)	(4)	(5)
1. Tasinifu	48	48	12	12
2. Naekake A	32	32	18	16
3. Naekake B	-	-	-	-
4. Noelelo	28	28	20	22
Jumlah	108	108	50	50

Sumber: UPT Pendidikan

Tabel 4.1.5
Jumlah Sekolah, Guru dan Murid Sekolah Menengah Pertama (SMP)
Negeri Menurut Desa di Kecamatan Mutis, 2017

Desa	Sekolah	Guru		Murid	
		PNS	Non PNS	Laki-laki	Perempuan
(1)	(2)	(3)	(4)	(5)	(6)
1. Tasinifu	1	6	11	86	90
2. Naekake A	1	5	11	98	115
3. Naekake B	-	-	-	-	-
4. Noelelo	1	2	4	28	30
Jumlah	3	13	26	212	235

Sumber: Masing-masing Sekolah

Tabel 4.1.6
Jumlah Sekolah, Guru dan Murid Sekolah Menengah Pertama (SMP)
Swasta Menurut Desa di Kecamatan Mutis, 2017

Desa	Sekolah	Guru		Murid	
		PNS	Non PNS	Laki-laki	Perempuan
(1)	(2)	(3)	(4)	(5)	(6)
1. Tasinifu	-	-	-	-	-
2. Naekake A	-	-	-	-	-
3. Naekake B	-	-	-	-	-
4. Noelelo	-	-	-	-	-
Jumlah	-	-	-	-	-

Sumber: Masing-masing Sekolah

Tabel 4.1.7
Jumlah Peserta Ujian dan Lulus Ujian Sekolah Menengah
Pertama (SMP) Negeri dan Swasta Menurut Desa
di Kecamatan Mutis, 2017

Desa	SMP Negeri		SMP Swasta	
	Peserta	Lulus	Peserta	Lulus
(1)	(2)	(3)	(4)	(5)
1. Tasinifu	51	51	-	-
2. Naekake A	66	66	-	-
3. Naekake B	-	-	-	-
4. Noelelo	15	15	-	-
Jumlah	132	132	-	-

Sumber: Masing-masing Sekolah

Tabel 4.1.8
Jumlah Sekolah, Guru dan Murid Sekolah
Menengah Atas (SMA) / Sekolah Menengah Kejuruan
(SMK) Negeri Menurut Desa di Kecamatan Mutis, 2017

Desa	Sekolah	Guru		Murid	
		PNS	Non PNS	Laki-laki	Perempuan
(1)	(2)	(3)	(4)	(5)	(6)
1. Tasinifu	-	-	-	-	-
2. Naekake A	1	7	14	58	76
3. Naekake B	-	-	-	-	-
4. Noelelo	-	-	-	-	-
Jumlah	1	7	14	58	76

Sumber: Masing-masing Sekolah

Tabel 4.1.9
Jumlah Sekolah, Guru dan Murid Sekolah
Menengah Atas (SMA) / Sekolah Menengah Kejuruan
(SMK) Swasta Menurut Desa di Kecamatan Mutis, 2017

Desa	Sekolah	Guru		Murid	
		PNS	Non PNS	Laki-laki	Perempuan
(1)	(2)	(3)	(4)	(5)	(6)
1. Tasinifu	-	-	-	-	-
2. Naekake A	-	-	-	-	-
3. Naekake B	-	-	-	-	-
4. Noelelo	-	-	-	-	-
Jumlah	-	-	-	-	-

Sumber: Masing-masing Sekolah

Tabel 4.1.10
Jumlah Peserta Ujian dan Lulus Ujian Sekolah Menengah
Atas (SMA) / Sekolah Menengah Kejuruan (SMK) Negeri dan
Swasta Menurut Desa di Kecamatan Mutis, 2017

Desa	SMA / SMK Negeri		SMA / SMK Swasta	
	Peserta	Lulus	Peserta	Lulus
(1)	(2)	(3)	(4)	(5)
1. Tasinifu	-	-	-	-
2. Naekake A	38	38	-	-
3. Naekake B	-	-	-	-
4. Noelelo	-	-	-	-
Jumlah	38	38	-	-

Sumber: Masing-masing Sekolah

Tabel 4.1.11
Rasio Guru dan Murid Menurut Sekolah
di Kecamatan Mutis, 2017

Sekolah	Guru	Murid	Rasio
(1)	(2)	(3)	(4)
1. SDN OELMUKE	6	69	11,17
2. SDN OELBINOSE	7	130	18,86
3. SDN OELFAB	8	120	14,63
4. SDN BANU	4	32	4,83
5. SDN NEONBALI	8	110	14,13
6. SDN SITNONI	10	126	12,50
7. SDN OEMOFA	17	215	16,83
8. SDN SAITAU	10	71	7,40
9. SDN FEKU	8	95	11,63
10. SDK APLAL	6	123	14,43
11. SDK TALI	8	90	11,50
12. SDK NOELOLO	10	125	12,60
13. SMPN APLAL	17	176	13,33
14. SMPN OEMOFA	16	213	12,81
15. SMPN SAITAU	4	38	15,00
16. SMAN OEMOFA	21	134	6,00

Sumber: Masing-masing Sekolah

4.2 KESEHATAN

Tabel 4.2.1
Jumlah Sarana Kesehatan Menurut Desa
di Kecamatan Mutis, 2017

Desa	Puskesmas	Puskesmas Pembantu	Polindes	Praktek Dokter/Bidan
(1)	(2)	(3)	(4)	(5)
1. Tasinifu	1	1	1	-
2. Naekake A	-	1	-	-
3. Naekake B	-	-	1	-
4. Noelelo	-	1	-	-
Jumlah	1	3	2	-

Sumber: Puskesmas Mutis

Tabel 4.2.2
Jumlah Tenaga Kesehatan Menurut Desa
di Kecamatan Mutis, 2017

Desa	Dokter	Bidan	Perawat	Juru Vaksi- nasi	Sanitasi	Tenaga Kesehatan Profesional Lainnya
(1)	(2)	(3)	(4)	(5)	(6)	(7)
1. Tasinifu	-	3	8	-	2	7
2. Naekake A	-	2	-	-	-	-
3. Naekake B	-	1	1	-	-	-
4. Noelelo	-	1	-	-	-	-
Jumlah		7	9	-	2	7

Sumber: Puskesmas Mutis

Tabel 4.2.3
Jumlah Posyandu, Kader Aktif, Dukun Bayi dan Dukun Patah Tulang
Menurut Desa di Kecamatan Mutis, 2017

Desa	Posyandu	Kader Aktif	Dukun Bayi	Dukun Patah Tulang
(1)	(2)	(3)	(4)	(5)
1. Tasinifu	12	60	12	6
2. Naekake A	4	20	4	4
3. Naekake B	2	10	2	4
4. Noelelo	2	10	2	2
Jumlah	20	100	20	16

Sumber: Puskesmas Mutis

Tabel 4.2.4
Jumlah Pengunjung Puskesmas dan Puskesmas Pembantu Menurut Jenis Penyakit yang Dominan di Kecamatan Mutis, 2017

Jenis Penyakit	Jumlah Penderita
(1)	(2)
01. Infeksi Saluran Pernapasan	32
02. Gastritis/Lambung	6
03. Penyakit Kulit/Dermatitis	8
04. Tidak Tahu Penyebabnya	-
05. Rheumatik	17
06. Luka/Vulnus	10
07. Diare	7
08. Alergi	14
09. Malgia/Sakit Kepala	33
10. Anemix	-
11. HIV	-
12. Penyakit lain-lain	10
Jumlah	137

Sumber: Puskesmas Mutis

Tabel 4.2.5
Jumlah Akseptor (CU) dan Pasangan Usia Subur (PUS)
Menurut Desa di Kecamatan Mutis, 2017

Desa	C U	P U S	Persentase CU Thd PUS
(1)	(2)	(3)	(4)
1. Tasinifu	290	650	-
2. Naekake A	110	490	-
3. Naekake B	80	124	-
4. Noelelo	85	168	-
Jumlah	565	1 432	-

Sumber: Puskesmas Aplal

Tabel 4.2.6
Jumlah Akseptor Aktif Menurut Desa dan Metode Kontrasepsi
yang Digunakan di Kecamatan Mutis, 2017

Desa	Sun- tikan	Im- plan	IUD	Pil	Kondom	MOW	MOP
(1)	(2)	(3)	(4)	(5)	(6)	(7)	(8)
1. Tasinifu	254	110	2	42	-	1	1
2. Naekake A	100	55	-	-	-	2	-
3. Naekake B	29	39	-	4	-	-	-
4. Noelelo	48	20	-	1	-	1	-
Jumlah	431	224	2	47	-	4	1

Sumber: Puskesmas Aplal

Tabel 4.2.7
Jumlah Balita yang Mendapat Imunisasi Menurut Desa dan Jenis Imunisasi di Kecamatan Mutis, 2017

Desa	Jenis Imunisasi				
	DPT	BCG	Hepatitis B	Polio	Campak
(1)	(2)	(3)	(4)	(5)	(6)
1. Tasinifu	86	74	17	78	83
2. Naekake A	25	21	20	23	36
3. Naekake B	20	22	1	9	15
4. Noelelo	15	22	2	16	23
Jumlah	146	139	40	126	157

Sumber: Puskesmas Aplal

Tabel 4.2.8
Jumlah Ibu Hamil yang Mendapat Imunisasi Menurut Desa
dan Jenis Imunisasi di Kecamatan Mutis, 2017

Desa	Jenis Imunisasi	
	TT 1	TT 2
(1)	(2)	(3)
1. Tasinifu	86	-
2. Naekake A	36	-
3. Naekake B	15	-
4. Noelelo	23	-
Jumlah	160	-

Sumber: Puskesmas Aplal

Tabel 4.2.9
Jumlah Kematian Bayi Usia 0 – 12 Bulan
Menurut Desa di Kecamatan Mutis, 2017

Desa	Jumlah
(1)	(2)
1. Tasinifu	-
2. Naekake A	1
3. Naekake B	-
4. Noelelo	-
Jumlah	1

Sumber: Puskesmas Mutis

4.3 KRIMINAL

Tabel 4.3.1
Kasus Kriminal yang Terjadi Menurut Jenis dan Cara Penanganan Polisi
di Kecamatan Mutis, 2017

Jenis Kasus	Dilaporkan	Diselesaikan	Diteruskan
(1)	(2)	(3)	(4)
01. Penganiayaan	2	2	-
02. Pencurian	1	1	-
03. Penggelapan	-	-	-
04. Pemfitnaan/Penghinaan	2	2	-
05. Pencurian Hewan	-	-	-
06. Kecelakaan Lalu Lintas	-	-	-
07. Pengrusakan	1	1	-
08. Pemilikan Senjata Api	-	-	-
09. Kebakaran Rumah	-	-	-
10. Pengancaman	-	-	-
11. Perzinahan	-	-	-
12. Percabulan	-	-	-
13. Penipuan	-	-	-
14. Pemerkoasaan	-	-	-
15. Pembunuhan	-	-	-
Jumlah	5	6	-

Sumber: Kantor Polsek Eban

4.4 AGAMA

Tabel 4.4.1
Jumlah Penduduk Menurut Agama dan Desa
di Kecamatan Mutis, 2017

Desa	Islam	Katholik	Protestan	Hindu	Budha
(1)	(2)	(3)	(4)	(5)	(6)
1. Tasinifu	1	4 280	18	-	-
2. Naekake A	-	1 597	17	-	-
3. Naekake B	-	821	-	-	-
4. Noelelo	-	784	-	-	-
Jumlah	1	7 482	35	-	-

Sumber: Masing-masing Kantor Desa

Tabel 4.4.2
Jumlah Rumah Ibadah Menurut Agama dan Desa
di Kecamatan Mutis, 2017

Desa	Islam	Katholik	Protestan	Hindu	Budha
(1)	(2)	(3)	(4)	(5)	(6)
1. Tasinifu	-	6	1	-	-
2. Naekake A	-	1	-	-	-
3. Naekake B	-	1	-	-	-
4. Noelelo	-	1	-	-	-
Jumlah	-	9	1	-	-

Sumber: Masing-masing Kantor Desa

4.5 SOSIAL LAINNYA

Tabel 4.5.1
Jumlah Keluarga yang Menggunakan Air Menurut Desa
dan Sumbernya di Kecamatan Mutis, 2017

Desa	Leding	Sumur		Mata Air	Sungai
		Pompa	Tanpa Pompa		
(1)	(2)	(3)	(4)	(5)	(6)
1. Tasinifu	-	-	-	920	63
2. Naekake A	-	-	-	454	-
3. Naekake B	-	-	-	223	-
4. Noelelo	-	-	-	135	37
Jumlah	-	-	-	1 732	100

Sumber: Masing-masing Kantor Desa

Tabel 4.5.2
Jumlah Sumber Air Menurut Desa
di Kecamatan Mutis, 2017

Desa	Sumur Pompa	Sumur	Mata Air	Sungai
(1)	(2)	(3)	(4)	(5)
1. Tasinifu	-	4	6	2
2. Naekake A	-	4	4	-
3. Naekake B	-	5	6	-
4. Noelelo	-	3	2	1
Jumlah	-	17	18	3

Sumber: Masing-masing Kantor Desa

Tabel 4.5.3
Jumlah Keluarga Menurut Sumber Penerangan Utama
Menurut Desa di Kecamatan Mutis, 2017

Desa	Listrik PLN	Listrik Non PLN	Non Listrik *)
(1)	(2)	(3)	(4)
1. Tasinifu	206	356	418
2. Naekake A	136	28	230
3. Naekake B	96	11	116
4. Noelelo	-	70	102
Jumlah	438	465	866

Sumber: Masing-masing Kantor Desa

*) Penerangan Non Listrik termasuk pelita, lampu gas, petromak, sentir, obor, dan sebagainya

Tabel 4.5.4
Jumlah Keluarga yang Menggunakan Jamban/Kakus Menurut Desa dan
Status Kepemilikan di Kecamatan Mutis, 2017

Desa	Sendiri	Bersama	Umum
(1)	(2)	(3)	(4)
1. Tasinifu	875	100	5
2. Naekake A	422	30	2
3. Naekake B	205	17	1
4. Noelelo	166	5	1
Jumlah	1 668	152	9

Sumber: Masing-masing Kantor Desa

Tabel 4.5.5
Jumlah Keluarga Menurut Desa dan Jenis Bangunan
Tempat Tinggal di Kecamatan Mutis, 2017

Desa	Permanen	Semi Permanen	Darurat
(1)	(2)	(3)	(4)
1. Tasinifu	238	299	443
2. Naekake A	38	220	196
3. Naekake B	21	80	122
4. Noelelo	14	106	52
Jumlah	311	705	813

Sumber: Masing-masing Kantor Desa

Tabel 4.5.6
Jumlah Penyandang Cacat Jiwa menurut Desa
Di Kecamatan Mutis, 2017

Desa	Penyandang Cacat				
	Tuna Netra (Buta)	Tuna Rungu (Tuli)	Tuna Wicara (Bisu)	Tuna Daksa (Cacat Tubuh)	Tuna Grahita (Cacat Mental)
(1)	(2)	(3)	(4)	(5)	(6)
1. Tasinifu	3	6	2	6	3
2. Naekake A	1	5	1	6	2
3. Naekake B	-	2	1	1	-
4. Noelelo	1	5	-	1	1
Jumlah	5	18	4	14	6

Sumber: Masing-masing Kantor Desa

BAB V

PERTANIAN

<https://timortengahutarakab.bps.go.id>

PENJELASAN TEKNIS

1. Lahan pertanian adalah lahan yang ditujukan atau cocok untuk dijadikan lahan usaha tani untuk memproduksi tanaman pertanian maupun hewan ternak.
2. Tanaman pangan adalah segala jenis tanaman yang di dalamnya terdapat karbohidrat dan protein sebagai sumber energi manusia. Tanaman pangan juga dapat dikatakan sebagai tanaman utama yang dikonsumsi manusia sebagai makanan untuk memberikan asupan energi bagi tubuh.
3. Hortikultura adalah cabang pertanian tanaman yang berurusan dengan tanaman taman, umumnya buah-buahan, sayuran, dan tanaman hias.
4. Peternakan adalah kegiatan mengembangbiakkan dan membudidayakan hewan ternak untuk mendapatkan manfaat dan hasil dari kegiatan tersebut.

5.1 TABAMA

Tabel 5.1.1
Luas Panen, Rata-rata Produksi dan Produksi Tanaman Bahan Makanan
Menurut Jenis Tanaman di Kecamatan Mutis, 2015

Jenis Tanaman	Luas Panen (Ha)	Rata-rata Produksi (Kw/Ha)	Produksi (Ton)
(1)	(2)	(3)	(4)
01. Padi Sawah	24	37,96	91
02. Padi Ladang	50	13,38	67
03. Jagung	1 449	20,91	3 134
04. Ubi Kayu	40	103,66	415
05. Ubi Jalar	15	81,58	122
06. Kacang Tanah	60	7,05	42
07. Kacang Hijau	-	-	-
08. Sorgum	-	-	-

Sumber: Dinas Pertanian dan Perkebunan Kabupaten TTU

Tabel 5.1.2
Produksi Sayur-sayuran Menurut Jenis Sayuran
di Kecamatan Mutis, 2017

Jenis Tanaman	Produksi (Kw)
(1)	(2)
01. Bawang Merah	6
02. Bawang Putih	6
03. Bawang Daun	-
04. Kentang	-
05. Kubis/Kol	-
06. Petsai/Sawi	4
07. Sayur Putih	-
08. Wortel	2
09. Labu Siam	-
10. Kacang Merah	27
11. Kacang Panjang	7
12. Cabai	28
13. Tomat	2
14. Terung	18
15. Buncis	1
16. Ketimun	13
17. Kangkung	-
18. Paria	-
19. Bayam	9

Sumber: Dinas Pertanian dan Perkebunan Kabupaten TTU

Tabel 5.1.3
Produksi Buah-buahan Menurut Desa dan Jenis Buah
di Kecamatan Mutis, 2017

Jenis Tanaman	Produksi
(1)	(Kw)
(1)	(2)
01. Jeruk	-
02. Pisang	18
03. Mangga	-
04. Pepaya	39
05. Nangka	-
06. Alpukat	-
07. Nenas	-
08. Sirsak	-
09. Semangka	-

Sumber: Dinas Pertanian dan Perkebunan Kabupaten TTU

Tabel 5.1.4
Jumlah Bendungan, Cekdam, Embung dan Tanggul Air Menurut Desa di Kecamatan Mutis, 2017

Desa	Bendungan	Cekdam	Embung	Tanggul Air
(1)	(2)	(3)	(4)	(5)
1. Tasinifu	1	1	-	-
2. Naekake A	1	-	-	-
3. Naekake B	-	-	-	-
4. Noelelo	-	-	-	-
Jumlah	2	1	-	-

Sumber: Masing-masing Kantor Desa

5.2 PETERNAKAN

Tabel 5.2.1
Populasi Ternak Menurut Jenis Ternak
di Kecamatan Mutis, 2017

Jenis Ternak	Jumlah Ternak
(1)	(2)
01. Sapi	9 569
02. Kerbau	72
03. Kuda	205
04. Kambing	751
05. Domba	3
06. Babi	2 404
04. Ayam	6 446
04. Itik/ Bebek	-

Sumber: Dinas Peternakan Kabupaten TTU

<https://timorl...>

BAB VI

PERINDUSTRIAN DAN ENERGI

<https://go.i...>

<https://timortengahutarakab.bps.go.id>

PENJELASAN TEKNIS

Berdasarkan jumlah pekerja, industri pengolahan dikelompokkan menjadi empat golongan, yaitu:

- a. Industri Besar adalah perusahaan industri yang mempunyai pekerja 100 orang atau lebih;
- b. Industri Sedang adalah perusahaan industri yang mempunyai pekerja 20-99 orang;
- c. Industri Kecil adalah perusahaan industri yang mempunyai pekerja 5-19 orang; dan
- d. Industri Kerajinan Rumah Tangga adalah perusahaan industri yang mempunyai pekerja antara 1-4 orang.

Tabel 6.1
Jumlah Industri Menurut Golongan Industri
di Kecamatan Mutis, 2017

Golongan Industri	Jumlah Usaha	Jumlah Tenaga Kerja
(1)	(2)	(3)
01. Industri Besar	-	-
02. Industri Sedang	-	-
03. Industri Kecil	6	12
04. Industri Kerajinan Rumah Tangga	10	10

Sumber: Masing-masing Kantor Desa

Keterangan:

Berdasarkan tenaga kerja industri digolongkan sebagai berikut:

Industri Besar: 100 orang atau lebih

Industri Sedang: 20-99 orang

Industri Kecil: 5-19 orang

Industri Kerajinan Rumah Tangga: 1-4 orang

Tabel 6.2
Jumlah Industri dan Tenaga Kerja Menurut
Jenis Industri di Kecamatan Mutis, 2017

Jenis Industri	Jumlah Usaha	Jumlah Tenaga Kerja
(1)	(2)	(3)
01. Industri Batako	2	2
02. Industri Minyak Kelapa	-	-
03. Industri Penggilingan Jagung	1	1
04. Industri Penggilingan Padi	6	6
05. Industri Makanan	-	-
06. Industri Garam Hancur	-	-
07. Industri Pande Besi	-	-
08. Industri Anyaman	-	-
09. Industri Tenun Ikat	80	80
10. Industri Meubel	12	12
11. Industri Ijuk	-	-

Sumber: Masing-masing Kantor Desa

Tabel 6.3
Pengunaan Bahan Galian C menurut Jenisnya
di Kecamatan Mutis, 2017

Jenis Bahan Galian	Jumlah (M ³)
(1)	(2)
1. Pasir Pasang	-
2. Pasir Urug	-
3. Batu Hutan	-
4. Batu Pecah (2/3,3/5,5/7)	-
5. Batu Kali	-
6. Tanah Urug	-
7. Kerikil	-
8. Batu Bata	-

Sumber: Dinas Pertambangan dan Energi Kabupaten TTU

BAB VII

PERDAGANGAN DAN JASA
TRADE DAN SERVICES

<https://timortengahutarakab.bps.go.id>

PENJELASAN TEKNIS

1. Sektor perdagangan merupakan sektor yang sangat strategis dalam mata rantai aktivitas ekonomi karena berperan sebagai mediator antara rumah tangga (konsumen) dan produsen.
2. Perdagangan atau perniagaan adalah kegiatan tukar menukar barang atau jasa atau keduanya dari satu orang atau badan usaha ke orang atau badan usaha lainnya dan mendapatkan sesuatu sebagai gantinya dari pembeli.
3. Sebagai jaringan distribusi yang melayani kebutuhan masyarakat baik untuk barang konsumtif maupun produktif maka segala kebijakan di sektor perdagangan selalu diarahkan untuk menjamin penyebaran serta ketersediaan berbagai barang kebutuhan tersebut secara lebih merata dengan harga yang dapat dijangkau oleh daya beli masyarakat.

Tabel 7.1
Jumlah Usaha, Tenaga Kerja, Pedagang Besar dan Eceran
Menurut Desa di Kecamatan Mutis, 2017

Desa	Pedagang Besar		Pedagang Eceran	
	Jumlah Usaha	Tenaga Kerja	Jumlah Usaha	Tenaga Kerja
(1)	(2)	(3)	(4)	(5)
1. Tasinifu	-	-	30	30
2. Naekake A	-	-	25	25
3. Naekake B	-	-	22	22
4. Noelelo	-	-	10	10
Jumlah	-	-	87	87

Sumber: Masing-masing Kantor Desa

Tabel 7.2
Jumlah Pasar Harian dan Mingguan
Menurut Desa di Kecamatan Mutis, 2017

Desa	Pasar Harian	Pasar Mingguan	Keterangan
(1)	(2)	(3)	(4)
1. Tasinifu	-	-	-
2. Naekake A	-	1	Kamis
3. Naekake B	-	-	-
4. Noelelo	-	-	-
5. Akomi	-	-	-
6. Noelelo Barat	-	-	-
Jumlah	-	1	

Sumber: Masing-masing Kantor Desa

Tabel 7.3
Jumlah Rumah Makan Menurut Desa
di Kecamatan Mutis, 2017

Desa	Jumlah Rumah Makan	Jumlah Tenaga Kerja
(1)	(2)	(3)
1. Tasinifu	-	-
2. Naekake A	-	-
3. Naekake B	-	-
4. Noelelo	-	-
Jumlah	-	-

Sumber: Masing-masing Kantor Desa

Tabel 7.4
Jumlah Usaha Jasa Perseorangan Menurut Jenis Usaha
di Kecamatan Mutis, 2017

Jenis Usaha	Jumlah
(1)	(2)
01. Persewaan Alat	-
02. Bengkel Mobil	-
03. Bengkel Motor	1
04. Tambal Ban	8
05. Penjahit	-
06. Pangkas Rambut	-
07. Salon Kecantikan	-
08. Fotocopy	1
Jumlah	10

Sumber: Masing-masing Kantor Desa

<https://timortengahutarakab.bps.go.id>

<https://timortengahutarakab.bps.go.id>

b.bps.go.id

BAB VIII

TRANSPORTASI, KOMUNIKASI DAN PARIWISATA

<https://tim>

<https://timortengahutarakab.bps.go.id>

PENJELASAN TEKNIS

1. Kendaraan Bermotor adalah kendaraan yang digerakkan oleh peralatan teknik yang ada pada kendaraan itu. Biasanya digunakan untuk angkutan orang dan atau barang di atas jalan raya selain kendaraan yang berjalan diatas rel.
2. Telekomunikasi adalah setiap pemancaran, pengiriman dan atau penerimaan segala bentuk informasi dalam bentuk tanda-tanda, isyarat, tulisan, gambar, suara dan bunyi melalui sistem kawat, optik, radio atau system elektromagnetik lainnya.

Tabel 8.1
Jenis Angkutan Umum yang Dimiliki Penduduk
Menurut Desa di Kecamatan Mutis, 2017

Desa	Mikrolet	Pick Up	Truk	Bis	Ojek Motor	Lainnya
(1)	(2)	(3)	(4)	(5)	(6)	(7)
1. Tasinifu	-	3	5	1	22	2
2. Naekake A	-	2	8	4	20	2
3. Naekake B	-	1	2	-	20	-
4. Noelelo	-	1	2	1	10	-
Jumlah	-	7	17	6	72	4

Sumber: Masing-masing Kantor Desa

Tabel 8.2
Jumlah Jembatan pada Jalan Utama dan Jenis Permukaan Jalan Terluas
Menurut Desa di Kecamatan Mutis, 2017

Desa	Jumlah Jembatan	Jenis Permukaan Jalan Terluas
(1)	(2)	(3)
1. Tasinifu	-	Diperkeras
2. Naekake A	-	Diperkeras
3. Naekake B	-	Diperkeras
4. Noelelo	-	Tanah
Jumlah	-	

Sumber: Masing-masing Kantor Desa

Tabel 8.3
Jenis Permukaan dan Panjang Jalan (Km) Menurut Desa
di Kecamatan Mutis, 2017

Desa	Jenis Permukaan		
	Aspal	Kerikil	Tanah
(1)	(2)	(3)	(4)
1. Tasinifu	100	5 297	1 500
2. Naekake A	-	10 000	4000
3. Naekake B	-	6 000	2000
4. Noelelo	100	177	1500
Jumlah	200	13 474	22 500

Sumber: Masing-masing Kantor Desa

Tabel 8.4
Jumlah Tempat Wisata dan Rata-rata Retribusi per Pengunjung Menurut
Desa di Kecamatan Mutis, 2017

Desa	Tempat Wisata		Jumlah Pengunjung	Rata-rata Retribusi per Pengunjung (Rupiah)
	Alam	Lainnya		
(1)	(2)	(3)	(4)	(5)
1. Tasinifu	2	-	-	-
2. Naekake A	-	-	-	-
3. Naekake B	-	-	-	-
4. Noelelo	-	-	-	-
Jumlah	2	-	-	-

Sumber: Masing-masing Kantor Desa

<https://tin...>

<http://ab.bps.go.id>

BAB IX

KEUANGAN DAN HARGA

<https://timortengahutarakab.bps.go.id>

PENJELASAN TEKNIS

1. Badan Pusat Statistik mengumpulkan statistik Keuangan Pemerintah Daerah Kabupaten/Kota melalui instansi terkait di masing-masing kabupaten/kota.
2. Koperasi adalah badan usaha yang beranggotakan orang seorang atau badan hukum koperasi dengan melandaskan kegiatannya berdasarkan prinsip koperasi sekaligus sebagai gerakan ekonomi rakyat yang berdasar atas asas kekeluargaan.
3. Data harga-harga berasal dari survei harga yang dilakukan oleh BPS sementara data koperasi dan pegadaian masing-masing diperoleh dari dinas koperasi dan kantor pegadaian di masing-masing wilayah.

Tabel 9.1
Anggaran Dana Desa (ADD) menurut Desa
di Kecamatan Mutis, 2017

Desa	ADD Minimal	ADD Proporsional
(1)	(2)	(3)
1. Naekake B	195 941 986	769 184 300
2. Noelelo	195 941 986	763 152 400
3. Tasinifu	195 941 986	932 159 400
4. Naekake A	195 941 986	816 162 400
Jumlah	783 767 944	3 280 658 500

Sumber: BPMD Kab. TTU

Tabel 9.2
Jumlah Koperasi dan Anggota Koperasi Aktif/Beroperasi
Menurut Jenis Koperasi di Kecamatan Mutis, 2017

Jenis Koperasi	Jumlah Koperasi	Jumlah Anggota
(1)	(2)	(3)
Koperasi Unit Desa	-	-
Koperasi Simpan Pinjam	2	2
Koperasi Pegawai	-	-
Koperasi Lainnya	-	-
Jumlah	2	2

Sumber: Masing-masing Kantor Desa

Tabel 9.3
Rata-Rata Harga Bahan Pokok dan Bahan Strategis Lainnya
Menurut Komoditi di Kecamatan Mutis, 2017

Komoditi	Satuan	Harga (Rupiah)
(1)	(2)	(3)
01. Beras Giling Lokal	Kg	10 000
02. Beras Dolog	Kg	10 000
03. Jagung Pipilan	Kg	5 000
04. Gula Pasir	Kg	15 000
05. Garam Yodium	Kg	10 000
06. Minyak Goreng Bermerek	Liter	18 000
07. Minyak Kelapa	Botol	10 000
08. Sabun Mandi Batangan	Batang	3 500
09. Tekstil(Blacu)	Meter	-
10. Terigu	Kg	8 000
11. Benang Jahit	Bantal	-
12. Semen	Zak	-
13. Minyak Tanah	Liter	5 000
14. Bensin Premium	Liter	8 000
15. Solar	Liter	-
16. Sapi	Ekor	6 500 000
17. Daging Sapi	Kg	80 000
18. Babi	Ekor	3 000 000
19. Daging Babi	Kg	80 000
20. Ayam Ras (Potong)	Ekor	45 000
21. Telur Ayam Ras	Butir	2 500
22. Pupuk (Urea)	Kg	-

Sumber: Survey BPS

DATA

MENCERDASKAN BANGSA



BADAN PUSAT STATISTIK
KABUPATEN TIMOR TENGAH UTARA

Jalan Jendral Sudirman, Kefamenanu 85613, Telp (0380) 31052,
email : bps5305@bps.go.id , homepage: timortengahutarakab.bps.go.id

