

Kecamatan **IX KOTO** DALAM ANGKA 2023



BADAN PUSAT STATISTIK
KABUPATEN DHARMASRAYA

Kecamatan IX KOTO DALAM ANGKA 2024

<https://dinasmasrayakab.bps.go.id>

KECAMATAN SEMBILAN KOTO DALAM ANGKA 2024

ISSN: -

No. Publikasi : 13110.2319

Katalog :1102001.1311041

Ukuran Buku : 14,8 cm x 21 cm

Jumlah Halaman : xxvi + 84 hal

Naskah :

BPS Kabupaten Dharmasraya

Penyunting :

BPS Kabupaten Dharmasraya

Desain Kover:

BPS Kabupaten Dharmasraya

Ilustrasi Kover :

BPS Kabupaten Dharmasraya

Diterbitkan oleh :

©BPS Kabupaten Dharmasraya

Dicetak oleh : CV. Adyta (Cetakan I/ *Edition I*)

Sumber Ilustrasi :

freepik.com

Dilarang mengumumkan, mendistribusikan, mengomunikasikan, dan/atau menggandakan sebagian atau seluruh isi buku ini untuk tujuan komersil tanpa izin tertulis dari Badan Pusat Statistik Kabupaten Dharmasraya (UU No. 28 Tahun 2014 Tentang Hak Cipta Pasal 43 huruf b).

TIM PENYUSUN

Pengarah

Taufik Amnul Hayat SST, M.Si.

Penanggung Jawab

Taufik Amnul Hayat SST, M.Si.

Penyunting

Syafiq Wahyu Hidayat, S.Tr.Stat.

Latifa Ramadhani Jamal

Pengolah Data

Latifa Ramadhani Jamal, S.Tr.Stat.

Wifa Darma Aulia S.Tr.Stat

Penulis Naskah

Syafiq Wahyu Hidayat, S.Tr.Stat.

Latifa Ramadhani Jamal, S.Tr.Stat.

Penata Letak

Syafiq Wahyu Hidayat, S.Tr.Stat.

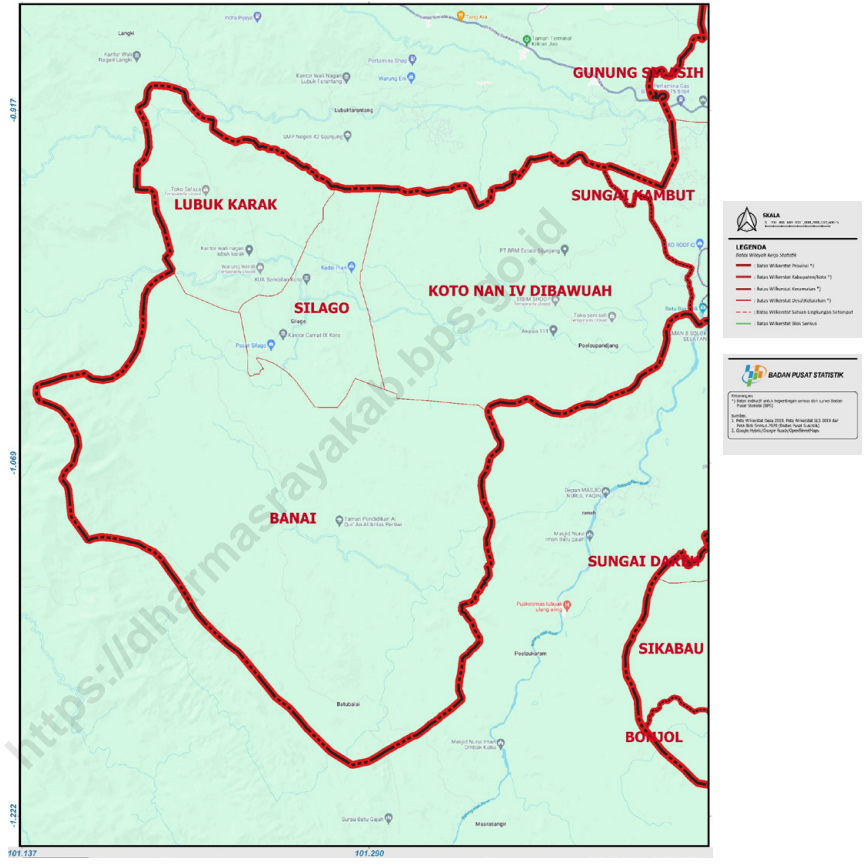
Latifa Ramadhani Jamal, S.Tr.Stat.

Novan Arlando, A.Md

KONTRIBUTOR DATA

1. Kementerian Dalam Negeri
2. Pemerintah Daerah Kabupaten Dharmasraya
3. UPT BPTP Kabupaten Dharmasraya
4. Dinas Kependudukan dan Catatan Sipil Kabupaten Dharmasraya
5. Kementerian Pendidikan dan Kebudayaan
6. Dinas Pendidikan Kabupaten Dharmasraya
7. Dinas Kesehatan Kabupaten Dharmasraya
8. RSUD Sungai Dareh
9. RSUD Sungai Rumbai
10. Dinas Sosial, Pengendalian Penduduk, Keluarga Berencana, Pemberdayaan Perempuan, dan Perlindungan Anak Kabupaten Dharmasraya
11. Dinas Pertanian Kabupaten Dharmasraya
12. Dinas Pangan dan Perikanan Kabupaten Dharmasraya
13. Dinas Kebudayaan, Pariwisata, Pemuda dan Olahraga Kabupaten Dharmasraya
14. UPTD PKB Dinas Perhubungan Kabupaten Dharmasraya
15. UPTD Pengelolaan Pendapatan Daerah Kabupaten Dharmasraya
16. PT POS Indonesia (Persero) Kota Sawahlunto
17. Dinas Koperasi, Usaha Kecil, Menengah, dan Perdagangan Kabupaten Dharmasraya
18. Dinas Penanaman Modal dan Pelayanan Terpadu Satu Pintu Kabupaten Dharmasraya

PETA WILAYAH KECAMATAN IX KOTO



KEPALA BPS KABUPATEN DHARMASRAYA



Taufik Amnul Hayat SST, M.Si.



KATA PENGANTAR

Kecamatan Sembilan Koto Dalam Angka 2023 merupakan publikasi tahunan yang diterbitkan oleh BPS Kabupaten Dharmasraya. Publikasi ini diharapkan dapat membantu melengkapi penyusunan rencana pembangunan di Kabupaten Dharmasraya.

Publikasi ini dapat terwujud berkat kerja sama dan bantuan dari berbagai pihak baik instansi pemerintah maupun swasta. Kepada semua pihak yang telah memberikan bantuan disampaikan penghargaan dan terima kasih yang sebesar-besarnya.

Walaupun publikasi ini telah disiapkan sebaik-baiknya, namun disadari masih ada kekurangan dan kesalahan yang terjadi. Untuk perbaikan publikasi ini, tanggapan dan saran yang bersifat konstruktif dari para pemakai sangat diharapkan.

Pulau Punjung , September 2023
Kepala BPS
Kabupaten Dharmasraya



Taufik Amnul Hayat SST, M.Si.

DAFTAR ISI

	Halaman
Kata Pengantar	xii
Daftar Isi	xiii
Daftar Tabel	xv
Daftar Gambar	xxi
Penjelasan Umum	xxiii
Daftar Singkatan	xxv
1. Geografi dan Iklim.....	1
2. Pemerintahan	11
3. Penduduk.....	21
4. Sosial dan Kesejahteraan Rakyat.....	31
5. Pertanian	59
6. Pariwisata, Transportasi, dan Komunikasi	73
7. Perbankan, Koperasi, dan Perdagangan.....	87

DAFTAR TABEL

Halaman

1. GOGRAFI DAN IKLIM

1.1 KEADAAN GEOGRAFI

1.1.1	Luas Daerah Menurut Desa/Nagari di Kecamatan Sembilan Koto, 2022	6
1.1.2	Jarak ke Ibukota Kecamatan dan Ibukota Kabupaten/Kota Menurut Desa/Nagari di Kecamatan Sembilan Koto (km), 2022.....	7

2. PEMERINTAH

2.1 WILAYAH ADMINISTRATIF

2.1.1	Jumlah Jorong Menurut Desa/Nagari di Kecamatan Sembilan Koto, 2024.....	14
-------	---	----

2.2 SUMBER DAYA MANUSIA HUMAN RESOURCES

2.2.1	Jumlah Pegawai Negeri Sipil Menurut Pemerintah Daerah dan Jenis Kelamin di Kecamatan Sembilan Koto, 2024.....	15
2.2.2	Jumlah Pegawai Negeri Sipil Pemerintah Daerah Kecamatan Sembilan Koto Menurut Tingkat Pendidikan dan Jenis Kelamin, 2024	16

3. PENDUDUK

3.1	Penduduk, Distribusi Persentase Penduduk, Kepadatan Penduduk, Rasio Jenis Kelamin Penduduk Menurut Desa/Nagari di Kecamatan Sembilan Koto, 2023.....	22
3.2	Jumlah Penduduk Menurut Kelompok Umur dan Jenis Kelamin di Kecamatan Sembilan Koto, 2023	24

4. SOSIAL DAN KESEJAHTERAAN RAKYAT

4.1 PENDIDIKAN

4.1.1	Banyaknya Desa ¹ /Nagari yang Memiliki Fasilitas Sekolah Menurut Tingkat Pendidikan di Kecamatan Sembilan Koto, 2020–2022	30
4.1.2	Jumlah Sekolah Menurut Tingkat Pendidikan di Kecamatan Sembilan Koto, 2023/2024	31
4.1.3	Jumlah Guru Menurut Tingkat Pendidikan di Kecamatan Sembilan Koto, 2023/2024	32

4.1.4	Jumlah Murid Menurut Tingkat Pendidikan di Kecamatan Sembilan Koto, 2023/2024	33
4.2	KESEHATAN	
4.2.1	Banyaknya Desa ¹ /Nagari yang Memiliki Sarana Kesehatan Menurut Jenis Sarana Kesehatan di Kecamatan Sembilan Koto, 2020–2022	34
4.2.2	Banyaknya Warga Penderita Kekurangan Gizi Menurut Desa/ Nagari di Kecamatan Sembilan Koto, 2021	35
4.3	PERUMAHAN DAN LINGKUNGAN	
4.3.1	Banyaknya Desa ¹ /Nagari Menurut Sumber Air Minum Sebagian Besar Keluarga di Kecamatan Sembilan Koto, 2020–2022	36
4.3.2	Banyaknya Keluarga Menurut Desa/Nagari dan Jenis Pengguna Listrik di Kecamatan Sembilan Koto, 2022	37
4.3.3	Banyaknya Desa ¹ /Nagari Menurut Sumber Penerangan Jalan Utama Desa/Nagari di Kecamatan Sembilan Koto, 2020–2022	38
4.3.4	Banyaknya Desa ¹ /Nagari Menurut Penggunaan Fasilitas Tempat Buang Air Besar Sebagian Besar Keluarga di Kecamatan Sembilan Koto, 2020–2022	39
4.3.5	Banyaknya Desa/Nagari Menurut Jenis Bahan Bakar untuk Memasak yang Digunakan Sebagian Besar Keluarga di Kecamatan Sembilan Koto, 2022	40
4.4	AGAMA DAN SOSIAL LAINNYA	
4.4.1	Jumlah Tempat Peribadatan Menurut Desa/Nagari di Kecamatan Sembilan Koto, 2023	41
4.4.2	Banyaknya Kejadian Bencana Alam Menurut Desa/Nagari dan Jenis Bencana Alam di Kecamatan Sembilan Koto, 2021	42
4.4.3	Banyaknya Korban Jiwa Akibat Bencana Alam Menurut Desa/ Nagari dan Jenis Bencana Alam di Kecamatan Sembilan Koto, 2021	45
4.4.4	Keberadaan Fasilitas/Upaya Antisipasi/Mitigasi Bencana Alam Menurut Desa/Nagari di Kecamatan Sembilan Koto, 2022	48
4.4.5	Banyaknya Desa/Nagari yang Memiliki Kelompok Kegiatan Olahraga Menurut Jenis Olahraga dan Ketersediaan Fasilitas/ Lapangan Olahraga di Kecamatan Sembilan Koto, 2022	50

5. PERTANIAN

5.1	Luas Panen Tanaman Sayuran dan Buah-buahan Semusim Menurut Jenis Tanaman di Kecamatan Sembilan Koto (ha), 2020-2023	56
5.2	Produksi Tanaman Sayuran dan Buah-buahan Semusim Menurut Jenis Tanaman di Kecamatan Sembilan Koto (kuintal), 2020-2023 ..	57
5.3	Luas Panen Tanaman Biofarmaka Menurut Jenis Tanaman di Kecamatan Sembilan Koto (m ²), 2020-2023	58
5.4	Produksi Tanaman Biofarmaka Menurut Jenis Tanaman di Kecamatan Sembilan Koto (kg), 2020-2023	59
5.5	Luas Panen Tanaman Hias Menurut Jenis Tanaman di Kecamatan Sembilan Koto (m ²), 2020-2023	60
5.6	Produksi Tanaman Hias Menurut Jenis Tanaman di Kecamatan Sembilan Koto (kg), 2020-2023	61
5.7	Produksi Buah-Buahan dan Sayuran Tahunan Menurut Jenis Tanaman di Kecamatan Sembilan Koto (kuintal), 2020-2023	62

6. PARIWISATA, TRANSPORTASI, DAN KOMUNIKASI

6.1 PARIWISATA

6.1.1	Jumlah Sarana Akomodasi Menurut Desa/Nagari dan Jenis Akomodasi di Kecamatan Sembilan Koto, 2022	69
-------	--	----

6.2 TRANSPORTASI

6.2.1	Prasarana dan Sarana Transportasi Antar Desa/Nagari Menurut Desa/Nagari di Kecamatan Sembilan Koto, 2022	70
-------	--	----

6.3 KOMUNIKASI

6.2.2	Keberadaan Kantor Pos/Pos Pembantu/Rumah Pos, Pos Keliling, dan Perusahaan/Agen Jasa Ekspedisi Swasta Menurut Desa/Nagari di Kecamatan Sembilan Koto, 2022	72
6.3.1	Jumlah Menara Telepon seluler dan Operator Layanan Komunikasi Telepon Seluler Menurut Desa/Nagari di Kecamatan Sembilan Koto, 2023	73
6.3.2	Kekuatan Sinyal Telepon Seluler dan Jenis Sinyal Internet Telepon Seluler Menurut Desa/Nagari di Kecamatan Sembilan Koto, 2023 ..	74

7. PERBANKAN, KOPERASI, DAN PERDAGANGAN

7.1	Banyaknya Sarana Lembaga Keuangan Bank Menurut Desa/ Nagari dan Jenis Bank di Kecamatan Sembilan Koto, 2022	80
7.2	Banyaknya Koperasi Aktif Menurut Menurut Desa/Nagari dan Jenis Koperasi di Kecamatan Sembilan Koto, 2022	81
7.3	Banyaknya Sarana Perdagangan Menurut Desa/Nagari dan Jenis Sarana Perdagangan di Kecamatan Sembilan Koto, 2022	83

<https://dharmastrayakab.bps.go.id>

DAFTAR GAMBAR/LIST OF FIGURES

	Halaman Page
.1 Luas Daerah menurut Nagari (%), 2022	6
1.2 Jarak ke Ibukota Kecamatan Menurut Nagari di Kecamatan IX Koto (km), 2022	7
2.1 Jumlah PNS Menurut Jenis Kelamin di Kecamatan IX Koto, 2022	16
2.2 Jumlah PNS Menurut Jenis Kelamin dan Tingkat Pendidikan di Kecamatan IX Koto, 2022	17
3.1 Jumlah Penduduk Menurut Jenis Kelamin dan Nagari di Kecamatan IX Koto	27
4.1 Jumlah Sekolah Menurut Tingkat Pendidikan di Kecamatan IX Koto, 2020/2022 dan 2022/2022	50
4.2 Banyaknya Desa1/Kelurahan yang Memiliki Sarana Kesehatan Menurut Jenis Sarana Kesehatan di Kecamatan IX Koto, 2019–2022	50
5.1 Produksi Tanaman Cabe Besar di Kecamatan IX Koto (kuintal), 2018–2022	80
5.2 Luas Panen Tanaham Cabe Besar di Kecamatan IX Koto (ha), 2018 - 2022	81
6.1 Jumlah Menara Telepon seluler dan Operator Layanan Komunikasi Telepon Seluler Menurut Nagari di Kecamatan IX Koto, 2022	92
7.1 Banyaknya Sarana Lembaga Keuangan Bank Menurut Nagari di Kecamatan IX Koto, 2022	104

7.2	Banyaknya Koperasi Aktif Menurut Menurut Nagari di Kecamatan IX Koto, 2022	51
-----	--	----

<https://dharmasrayakab.bps.go.id>

PENJELASAN UMUM

Tanda-tanda, satuan-satuan, dan lain-lainnya yang digunakan dalam publikasi ini adalah sebagai berikut:

Symbols, measurement units, and acronyms which are used in this publication, are as follows:

1. TANDA-TANDA/SYMBOLS

Data tidak tersedia/ <i>Data not available</i>	: ...
Tidak ada atau nol / <i>Null or zero</i>	: -
Data dapat diabaikan/ <i>Data negligible</i>	: 0
Tanda decimal/ <i>Decimal point</i>	: ,
Data tidak dapat ditampilkan/ <i>Not applicable</i>	: NA
Angka estimasi/ <i>Estimated figures</i>	: e
Angka diperbaiki/ <i>Revised figures</i>	: r
Angka sementara/ <i>Preliminary figures</i>	: x
Angka sangat sementara/ <i>Very preliminary figures</i>	: xx
Angka sangat sangat sementara/ <i>Very very preliminary figures</i>	: xxx

2. SATUAN/UNITS

barel/ <i>barrel</i>	: 158,99 liter/ <i>litres</i> = 1/6,2898 m ³
hektar (ha)/ <i>hectare (ha)</i>	: 10 000 m ²
kilometer (km)/ <i>kilometres (km)</i>	: 1 000 meter/ <i>meters (m)</i>
knot/ <i>knot</i>	: 1,8523 km/jam (<i>km/hour</i>)
kuintal/ <i>quintal</i>	: 100 kg
KWh	: 1 000 Watt hour
MWh	: 1 000 KWh
liter (untuk beras)/ <i>litre (for rice)</i>	: 0,80 kg
MMSCF	: 1/35,3 m ³
metrik ton (m.ton)/ <i>metric ton (m. ton)</i>	: 0,98421 long ton = 1 000 kg
ons/ <i>ounce</i>	: 28,31 gram/ <i>grams</i>
ton	: 1 000 kg

Satuan lain: buah, dus, butir, helai/lembar, kaleng, batang, pulsa, ton kilometer (ton-km), jam, menit, persen (%).

Other units: unit, pack, pieces, sheet, tin, pulse, ton-kilometres(ton-km), hour, minute, percent (%).

Perbedaan angka di belakang koma disebabkan oleh pembulatan angka.

The difference in decimal numbers is caused by rounding.

DAFTAR SINGKATAN/LIST OF ABBREVIATION

SI	: Stasiun Iklim/ <i>Climate Station</i>
SMPK	: Stasiun Meterologi Pertanian Khusus/ <i>Special Agricultural Meteorological Station</i>
t.t	: Tempat tidur/ <i>Bed</i>
BCG	: Bacillus Calmette Guerin
DPT	: Difteri, Pertusis, Tetanus/ <i>Diphtheria, Tetanus, and Pertussis</i>
TT	: Tetanus Toxoid
IOT	: Industri Obat Tradisional/ <i>Traditional Medicine Industry</i>
IKOT	: Industri Kecil Obat Tradisional/ <i>Traditional Medicine Small Industry</i>
Alkes	: Alat kesehatan/ <i>Health Kits</i>
PKRT	: Perbekalan Kesehatan Rumah tangga/ <i>Household Health Logistics</i>
Kompl	: Komplemen/ <i>Complement</i>
IRTP	: Industri Pangan Produksi Rumah Tangga/ <i>Foods Home Industry</i>
PBF	: Pedagang Besar Farmasi/ <i>Pharmacy Whole-seller</i>
GFK	: Gudang Farmasi Kab/Kota/Regency/ <i>Municipality Pharmacy Warehouse</i>
RB	: Rumah Bersalin/ <i>Delivery House</i>
Pustu	: Puskesmas pembantu/ <i>Auxiliary Public Health Center</i>
BP	: Balai Pengobatan/ <i>Polyclinic</i>
TPS	: Tempat Pembuangan Sampah Sementara / <i>landfill</i>
Jamkesmas	: Jaminan kesehatan masyarakat miskin/ <i>Poor public health insurance</i>
PJKMU	: Program Jaminan Kesehatan Masyarakat Umum/ <i>General Public Health Insurance Program</i>
SIUP	: Surat Ijin Usaha Perdagangan/ <i>Trading Permission Letter</i>
TDP	: Tanda Daftar Perusahaan/ <i>Company Registration Identity</i>
API	: Angka Pengenal Importir/ <i>Importer's Identity Number</i>



Luas Wilayah Kecamatan

500,5 KM²

1. Gografi dan Iklim

PENJELASAN TEKNIS

1. Badan Pusat Statistik (BPS) telah melakukan pendataan Potensi Desa (PODES) sejak tahun 1980. Dalam kurun 10 tahun, pengumpulan data Podes dilakukan 3 kali, yaitu menjelang Sensus Penduduk, Sensus Pertanian dan Sensus Ekonomi.
2. Data PODES merupakan satu-satunya sumber data kewilayahan yang muatannya beragam dan memberi gambaran tentang situasi pembangunan suatu wilayah (regional).
3. Desa adalah desa dan desa adat atau yang disebut dengan nama lain, selanjutnya disebut desa adalah kesatuan masyarakat hukum yang memiliki batas wilayah yang berwenang untuk mengatur dan mengurus urusan pemerintahan, kepentingan masyarakat setempat berdasarkan prakarsa masyarakat, hak asal usul, dan/atau hak tradisional yang diakui dan dihormati dalam sistem pemerintahan Negara Kesatuan Republik Indonesia (Undang-Undang Nomor 6 Tahun 2014 tentang Desa).
4. Nagari adalah kesatuan masyarakat hukum adat dalam daerah Provinsi Sumatera Barat yang terdiri dari himpunan beberapa suku yang mempunyai wilayah yang tertentu batas-batasnya, mempunyai kekayaan sendiri, berhak mengatur dan mengurus rumah tangganya sendiri dan memiliki pimpinan pemerintahannya.
5. Sistem koordinat geografi digunakan untuk menunjukkan suatu titik di Bumi berdasarkan garis lintang dan garis bujur. Tinggi Kecamatan dan Ibu Kota Kecamatan diukur dari permukaan laut.

ULASAN

Kecamatan Sembilan Koto berada pada posisi Geografis $101^{\circ}09'21''$ – $101^{\circ}26'50''$ BT. Di sebelah utara Kecamatan Sembilan Koto berbatasan dengan Kabupaten Sijunjung dan Solok, di sebelah barat berbatasan dengan Kabupaten Solok, sebelah selatan berbatasan dengan Kabupaten Solok Selatan, dan di sebelah timur berbatasan dengan Kabupaten Solok Selatan dan Pulau Punjung.

Kondisi dan topografi Kecamatan Sembilan Koto umumnya merupakan lahan datar dengan ketinggian 249 m dari permukaan laut.

Kecamatan Sembilan Koto dibagi ke dalam empat nagari yakni Nagari Banai dengan luas 226,09 km², Nagari Lubuk Karak dengan luas 51,01 km², Nagari Silago dengan luas 107,25 km², dan Nagari Koto Nan IV Dibawah dengan luas 116,15 km².

<https://dharmastrayakab.bps.go.id>

Gambar 1.1 Luas Daerah menurut Desa/Nagari (%), 2022



Sumber/Source :

1.1 KEADAAN GEOGRAFI

Tabel 1.1.1 Luas Daerah Menurut Desa/Nagari di Kecamatan Sembilan Koto, 2022

Desa/Nagari	Luas (km ²)	Persentase terhadap Luas Kecamatan
(1)	(2)	(3)
Banai	226,09	45,17
Lubuk Karak	51,01	10,19
Silago	107,25	21,43
Koto Nan IV Dibawah	116,15	23,21
Kecamatan Sembilan Koto	500,5	100,00

Sumber: BPS, Pendataan Potensi Desa (Podes) 2021

Tabel 1.1.2 Jarak ke Ibukota Kecamatan dan Ibukota Kabupaten/Kota Menurut Desa/Nagari di Kecamatan Sembilan Koto (km), 2022


Desa/Nagari	Jarak ke Ibukota Kecamatan	Jarak ke Ibukota Kabupaten/ Kota
(1)	(2)	(3)
Banai	12	59
Lubuk Karak	7	56
Silago	1	51
Koto Nan IV Dibawah	20	30
Kecamatan Sembilan Koto		

Sumber: BPS, Pendataan Potensi Desa (Podes) 2021

Jumlah PNS Pemerintah Daerah 2022


Number of Civil Servants of Local Government in
Agency, 2021

02



PEMERINTAHAN

59 Orang
/Person
Perempuan
/Female



37 Orang
/Person
Laki-laki
/Male

PENJELASAN TEKNIS

1. Nagari adalah pembagian wilayah administratif terendah pada sistem pemerintahan di bawah Kecamatan di provinsi Sumatera Barat. Nagari dipimpin oleh seorang Wali Nagari yang dipilih langsung oleh warga setempat.
2. Tipe Nagari adalah klasifikasi nagari yang dibagi menjadi daerah perdesaan (D) dan daerah perkotaan (K) yang disesuaikan dengan keadaan dan kategori yang ada.
3. Satuan Lingkungan Setempat (SLS) adalah suatu lingkungan setempat di bawah nagari. Istilah SLS biasanya berbeda antar daerah, seperti: dusun, lingkungan, dan jorong ataupun lorong. Batas SLS adalah berupa batas alam maupun buatan, tetapi ada juga yang berupa dinding, rumah atau tanah kosong.
4. Jorong merupakan pemerintahan terendah di bawah Nagari, dipimpin oleh seorang Kepala Jorong.

ULASAN

Berdasarkan peraturan daerah Kabupaten Dharmasraya Nomor 4 tahun 2009 tentang penataan dan pembentukan kecamatan, maka Kecamatan Sembilan Koto terdiri dari 5 Nagari yakni :

1. Nagari Banai,
2. Nagari Lubuk Karak,
3. Nagari Silago, dan
4. Nagari Koto Nan IV Dibawah

Kecamatan Sembilan Koto terdiri dari 4 nagari dan 35 jorong. Nagari Banai terbagi ke dalam 13 jorong, Nagari Lubuk Karak terbagi ke dalam 6 jorong, Nagari Silago terbagi ke dalam 8 jorong dan Nagari Koto Nan IV Dibawah sebanyak 8 jorong.

Pada tahun 2022, tercatat jumlah pegawai kantor camat sebanyak 96 orang di Kecamatan Sembilan Koto. Pendidikan terakhir yang ditamatkan terbanyak adalah DIV yakni sebanyak 93,75%.

Gambar 2.1 ...
...



Sumber : ...

2.1 WILAYAH ADMINISTRATIF

Tabel 2.1.1 Jumlah Jorong Menurut Desa/Nagari di Kecamatan Sembilan Koto, 2024

Desa/Nagari	Jorong
(1)	(2)
Banai	13
Lubuk Karak	6
Silago	8
Koto Nan IV Dibawah	8
Kecamatan Sembilan Koto	35

Sumber: Badan Pusat Statistik Kabupaten Dharmasraya

2.2 SUMBER DAYA MANUSIA HUMAN RESOURCES

Tabel 2.2.1 Jumlah Pegawai Negeri Sipil Menurut Pemerintah Daerah dan Jenis Kelamin di Kecamatan Sembilan Koto, 2024

Pemerintah Daerah	Laki-Laki	Perempuan	Jumlah
(1)	(2)	(3)	(4)
Banai	19	19	38
Lubuk Karak	3	7	10
Silago	9	15	24
Koto Nan IV Dibawah	6	18	24
Kecamatan Sembilan Koto	37	59	96

Sumber Kantor Kecamatan Sembilan Koto

Tabel 2.2.2

**Jumlah Pegawai Negeri Sipil Pemerintah Daerah
Kecamatan Sembilan Koto Menurut Tingkat Pendidikan
dan Jenis Kelamin, 2024**

Tingkat Pendidikan	Laki-Laki	Perempuan	Jumlah
(1)	(2)	(3)	(4)
Sekolah Dasar (SD)	–	–	–
SMP/Sederajat	–	–	–
SMA/Sederajat	1	–	1
Diploma I/Akta I	–	–	–
Diploma II/Akta II	1	–	1
Diploma III/Akta III	–	1	1
Diploma IV/Akta IV	33	57	90
S1/Sarjana	8	–	8
S2/Pasca Sarjana	2	1	3
S3/Doktor/Ph.D	–	–	–
Jumlah	37	59	96

Sumber: Kantor Kecamatan Sembilan Koto



Rasio Jenis Kelamin Kabupaten Dharmasraya 2022

*/Gender Ration of Dharmasraya
Regency 2022*

100,78*

*Perbandingan Jumlah Penduduk Laki-laki dan Perempuan
per 100 Penduduk Perempuan

*/Ratio of Male Population to Female Population per 100 Female population

3. Penduduk

PENJELASAN TEKNIS

1. Penduduk Indonesia adalah semua orang yang berdomisili di wilayah teritorial Indonesia selama 6 bulan atau lebih dan atau mereka yang berdomisili kurang dari 6 bulan tetapi bertujuan menetap.
2. Laju pertumbuhan penduduk adalah angka yang menunjukkan persentase penambahan penduduk dalam jangka waktu tertentu.
3. Kepadatan penduduk adalah rasio banyaknya penduduk per kilometer persegi.
4. Rasio jenis kelamin adalah perbandingan antara penduduk laki-laki dan penduduk perempuan pada suatu wilayah dan waktu tertentu. Biasanya dinyatakan dengan banyaknya penduduk laki-laki untuk 100 penduduk perempuan.
5. Distribusi penduduk adalah pola persebaran penduduk di suatu wilayah, baik berdasarkan batas-batas geografis maupun berdasarkan batas-batas administrasi pemerintahan.
6. Komposisi penduduk adalah pola persebaran penduduk menurut karakteristiknya, contoh: penduduk menurut kelompok umur, penduduk menurut jenis kelamin.

ULASAN

Jumlah penduduk di kecamatan Sembilan Koto pada tahun 2022 tercatat sebanyak 9.485 jiwa. Komposisi menurut jenis kelamin terdiri dari laki-laki sebanyak 4.761 jiwa dan perempuan sebanyak 4.724 jiwa.

Distribusi jumlah penduduk menurut nagari pada tahun 2022 terbanyak berdomisili di Banai yakni 3.284 jiwa. Berdasarkan kepadatan penduduk, penduduk yang paling padat berada di Lubuk Karak yaitu sebesar 25.60 jiwa per km², dan yang paling jarang penduduknya berada di Nagari Banai yakni 14.53 jiwa per km².

Berdasarkan penduduk menurut umur di Kecamatan Sembilan Koto pada tahun 2022, penduduk yang paling banyak berusia 20 s.d. 24 tahun yakni sebanyak 923 jiwa. Sedangkan penduduk yang paling sedikit di Kecamatan Sembilan Koto berusia 70 s.d 74 tahun yakni sebanyak 147 jiwa.

Gambar 3.1 ...
...



Gambar 3.1

Sumber : ...

Tabel 3.1

Penduduk, Distribusi Persentase Penduduk, Kepadatan Penduduk, Rasio Jenis Kelamin Penduduk Menurut Desa/ Nagari di Kecamatan Sembilan Koto, 2023

Desa/Nagari	Penduduk		
	Laki-Laki	Perempuan	Jumlah
(1)	(2)	(3)	(4)
Banai	1.713	1.647	3.360
Lubuk Karak	660	671	1.331
Silago	997	1.023	2.020
Koto Nan IV Dibawah	1.482	1.458	2.940
Kecamatan Sembilan Koto	4.852	4.799	9.651

Lanjutan Tabel3.1

Desa	Persentase Penduduk	Kepadatan Penduduk (per Km ²)	Rasio Jenis Kelamin Penduduk
(1)	(5)	(6)	(7)
Banai	34,82	14,86	104,01
Lubuk Karak	13,79	26,09	98,36
Silago	20,93	18,83	97,46
Koto Nan IV Dibawah	30,46	25,31	101,65
Kecamatan Sembilan Koto	100,00	19,28	101,10

Sumber: Dinas Kependudukan dan Catatan Sipil Kabupaten Dharmasraya

Tabel 3.2

Jumlah Penduduk Menurut Kelompok Umur dan Jenis Kelamin di Kecamatan Sembilan Koto, 2023

Kelompok Umur	Jenis Kelamin		
	Laki-Laki	Perempuan	Jumlah
(1)	(2)	(3)	(4)
0-4	342	324	666
5-9	461	458	919
10-14	460	450	910
15-19	370	426	796
20-24	446	477	923
25-29	423	402	825
30-34	374	354	728
35-39	385	392	777
40-44	378	339	717
45-49	291	288	579
50-54	250	249	499
55-59	164	162	326
60-64	152	130	282
65-69	126	99	225
70-74	59	88	147
75+	80	86	166
Jumlah / Total	4.761	4.724	9.485

Sumber: Dinas Kependudukan dan Catatan Sipil Kabupaten Dharmasraya

Banyak Sarana Kesehatan

Jumlah Sekolah



04



SOSIAL DAN KESEJAHTERAAN RAKYAT

Sumber Air Minum
Sebagian Besar Keluarga

Banyaknya Kejadian
Bencana Alam



Air Isi Ulang

19

4. Sosial dan Kesejahteraan Rakyat

PENJELASAN TEKNIS

1. Jalur pendidikan di Indonesia terdiri atas:
 - pendidikan formal
 - pendidikan nonformal, dan
 - pendidikan informal.Ketiganya dapat saling melengkapi dan memperkaya.
2. Jenjang pendidikan formal terdiri atas: pendidikan dasar, pendidikan menengah, dan pendidikan tinggi. Jenis pendidikan yang diajarkan mencakup pendidikan umum, kejuruan, akademik, profesi, vokasi, keagamaan, dan khusus.
3. Pendidikan dasar berbentuk Sekolah Dasar (SD) dan Madrasah Ibtidaiyah (MI) atau bentuk lain yang sederajat dan Sekolah Menengah Pertama (SMP) dan Madrasah Tsanawiyah, atau bentuk lain yang sederajat.
4. Pendidikan menengah berbentuk sekolah Menengah Atas (SMA), Madrasah Aliyah (MA), Sekolah Menengah Kejuruan (SMK), dan Madrasah Aliyah Kejuruan (MAK), atau bentuk lain yang sederajat.
5. Rumah Sakit Bersalin adalah rumah sakit khusus untuk persalinan, dilengkapi pelayanan spesialis pemeriksaan kehamilan, persalinan, jalan ibu dan anak yang berada di bawah pengawasan dokter spesialis kandungan.
6. Rumah Bersalin adalah sarana pelayanan kesehatan dengan izin sebagai rumah bersalin, dilengkapi pelayanan pemeriksaan kehamilan, persalinan serta pemeriksaan ibu dan anak yang berada di bawah pengawasan bidan senior.
7. Poliklinik adalah sarana kesehatan yang dipakai untuk pelayanan berobat jalan, biasanya berada di bawah pengawasan dokter tenaga medis.

ULASAN

Pendidikan

Pada tahun 2022, jumlah sarana Pendidikan prasekolah di Kecamatan Sembilan Koto sebanyak 22 unit. Pada tingkat pendidikan dasar terdapat 13 unit Sekolah Dasar (SD) di Kecamatan Sembilan Koto. Pada tingkat pendidikan menengah pertama terdapat 4 unit Sekolah Menengah Pertama (SMP). Di tingkat menengah atas terdapat 2 unit Sekolah Menengah Atas (SMA).

Kesehatan

Sarana kesehatan yang terdapat di Kecamatan Sembilan Koto pada tahun 2022 terdiri dari 1 puskesmas. Dalam upaya melayani kesehatan masyarakat, di setiap puskesmas yang berada di Kecamatan Sembilan Koto memiliki sejumlah tenaga kesehatan.

Agama

Pada tahun 2022 tempat ibadah di Kecamatan Sembilan Koto terdiri dari 12 unit Masjid dan 55 Mushalla.

Gambar 4.1 ...
...



Sumber : ...

4.1 PENDIDIKAN

Tabel 4.1.1 Banyaknya Desa¹/Nagari yang Memiliki Fasilitas Sekolah Menurut Tingkat Pendidikan di Kecamatan Sembilan Koto, 2020–2022

Tingkat Pendidikan	2020 ²	2021 ²	2022 ³
(1)	(2)	(3)	(4)
Sekolah Dasar (SD)	15	15	15
Madrasah Ibtidaiyah (MI)	–	–	–
Sekolah Menengah Pertama (SMP)	3	3	3
Madrasah Tsanawiyah (MTs)	–	–	–
Sekolah Menengah Atas (SMA)	1	1	1
Sekolah Menengah Kejuruan (SMK)	–	–	–
Madrasah Aliyah (MA)	–	–	–
Akademi/Perguruan Tinggi	–	–	–

Catatan: ¹Desa pada tabel ini termasuk Unit Permukiman Transmigrasi (UPT) yang masih dibina oleh kementerian terkait.

Sumber: ²Badan Pusat Statistik, Pendataan Potensi Desa (Podes)

Tabel 4.1.2 Jumlah Sekolah Menurut Tingkat Pendidikan di Kecamatan Sembilan Koto, 2023/2024

Tingkat Pendidikan	Negeri	Swasta	Jumlah
(1)	(2)	(3)	(4)
Taman Kanak-Kanak (TK) ¹	1	7	8
Raudatul Athfal (RA) ²	– ³	7	7
Sekolah Dasar (SD) ⁴	15	–	15
Madrasah Ibtidaiyah (MI) ²	–	–	–
Sekolah Menengah Pertama (SMP) ⁴	3	–	3
Madrasah Tsanawiyah (MTs) ²	–	–	–
Sekolah Menengah Atas (SMA) ⁴	1	–	1
Sekolah Menengah Kejuruan (SMK) ⁴	–	–	–
Madrasah Aliyah (MA) ²	–	–	–

Catatan: ³Seluruh Raudatul Athfal (RA) berstatus swasta

Sumber: ¹ Kementerian Pendidikan, Kebudayaan, Riset, dan Teknologi; <https://dapo.kemdikbud.go.id/sp>; data semester genap per tanggal 3 September 2024

² Kementerian Agama, EMIS, data semester genap laporan sampai dengan 30 Juni 2024

⁴ Kementerian Pendidikan, Kebudayaan, Riset, dan Teknologi; Sistem Data Pokok Pendidikan; data semester ganjil laporan sampai dengan 30 November 2023

Tabel 4.1.3**Jumlah Guru Menurut Tingkat Pendidikan di Kecamatan Sembilan Koto, 2023/2024**

Tingkat Pendidikan	Negeri	Swasta	Jumlah
(1)	(2)	(3)	(4)
Taman Kanak-Kanak (TK) ¹	2	8	10
Raudatul Athfal (RA) ²	– ³	17	17
Sekolah Dasar (SD) ⁴	144	–	144
Madrasah Ibtidaiyah (MI) ²	–	–	–
Sekolah Menengah Pertama (SMP) ⁴	41	–	41
Madrasah Tsanawiyah (MTs) ²	–	–	–
Sekolah Menengah Atas (SMA) ⁴	21	–	21
Sekolah Menengah Kejuruan (SMK) ⁴	–	–	–
Madrasah Aliyah (MA) ²	–	–	–

Catatan: ³Seluruh Raudatul Athfal (RA) berstatus swasta

⁵Jumlah guru termasuk kepala sekolah dan guru

Sumber: ¹Kementerian Pendidikan, Kebudayaan, Riset, dan Teknologi; <https://dapo.kemdikbud.go.id/sp>; data semester genap per tanggal 3 September 2024

²Kementerian Agama, EMIS, data semester genap laporan sampai dengan 30 Juni 2024

⁴Kementerian Pendidikan, Kebudayaan, Riset, dan Teknologi; Sistem Data Pokok Pendidikan; data semester ganjil laporan sampai dengan 30 November 2023

Tabel 4.1.4 Jumlah Murid Menurut Tingkat Pendidikan di Kecamatan Sembilan Koto, 2023/2024

Tingkat Pendidikan	Negeri	Swasta	Jumlah
(1)	(2)	(3)	(4)
Taman Kanak-Kanak (TK) ¹	26	111	137
Raudatul Athfal (RA) ²	– ³	62	62
Sekolah Dasar (SD) ⁴	1137	–	1137
Madrasah Ibtidaiyah (MI) ²	–	–	–
Sekolah Menengah Pertama (SMP) ⁴	265	–	265
Madrasah Tsanawiyah (MTs) ²	–	–	–
Sekolah Menengah Atas (SMA) ⁴	160	–	160
Sekolah Menengah Kejuruan (SMK) ⁴	–	–	–
Madrasah Aliyah (MA) ²	–	–	–

Catatan: ³Seluruh Raudatul Athfal (RA) berstatus swasta

Sumber: ¹Kementerian Pendidikan, Kebudayaan, Riset, dan Teknologi; <https://dapo.kemdikbud.go.id/sp>; data semester genap per tanggal 3 September 2024

²Kementerian Agama, EMIS, data semester genap laporan sampai dengan 30 Juni 2024

⁴Kementerian Pendidikan, Kebudayaan, Riset, dan Teknologi; Sistem Data Pokok Pendidikan; data semester ganjil laporan sampai dengan 30 November 2023

4.2 KESEHATAN

Tabel 4.2.1 Banyaknya Desa¹/Nagari yang Memiliki Sarana Kesehatan Menurut Jenis Sarana Kesehatan di Kecamatan Sembilan Koto, 2020–2022

Jenis Sarana Kesehatan	2020 ²	2021 ²	2022 ³
(1)	(2)	(3)	(4)
Rumah Sakit	–	–	–
Rumah Sakit Bersalin	–	–	–
Poliklinik/Balai Pengobatan	–	–	–
Puskesmas Rawat Inap	1	1	1
Puskesmas Tanpa Rawat Inap	–	–	–
Apotek	–	–	–

Catatan: ¹Desa pada tabel ini termasuk Unit Permukiman Transmigrasi (UPT) yang masih dibina oleh kementerian terkait/
Sumber: ²Badan Pusat Statistik, Pendataan Potensi Desa (Podes)

Tabel 4.2.2**Banyaknya Warga Penderita Kekurangan Gizi Menurut Desa/Nagari di Kecamatan Sembilan Koto, 2021**

Desa/Nagari	2021
(1)	(2)
Banai	–
Lubuk Karak	–
Silago	–
Koto Nan IV Dibawah	–
Kecamatan Sembilan Koto	–

Sumber: BPS, Pendataan Potensi Desa (Podes) 2021

4.3 PERUMAHAN DAN LINGKUNGAN

Tabel 4.3.1 Banyaknya Desa¹/Nagari Menurut Sumber Air Minum Sebagian Besar Keluarga di Kecamatan Sembilan Koto, 2020–2022

Sumber Air Minum	2020 ²	2021 ²	2022 ³
(1)	(2)	(3)	(4)
Air Kemasan Bermerk	–	–	–
Air Isi Ulang	–	1	1
Leding Dengan Meteran	–	–	–
Leding Tanpa Meteran	–	–	–
Sumur Bor atau Pompa	–	–	–
Sumur	1	–	–
Mata Air	2	2	2
Sungai/Danau/Kolam/ Waduk/Situ/ Embung/Bendungan	1	1	1
Air Hujan	–	–	–
Lainnya	–	–	–

Catatan: ¹Desa pada tabel ini termasuk Unit Permukiman Transmigrasi (UPT) yang masih dibina oleh kementerian terkait

Sumber: ²Badan Pusat Statistik, Pendataan Potensi Desa (Podes)

Tabel 4.3.2 Banyaknya Keluarga Menurut Desa/Nagari dan Jenis Pengguna Listrik di Kecamatan Sembilan Koto, 2022

Desa/Nagari	Pengguna Listrik			Bukan Pengguna Listrik
	PLN	Non PLN	Jumlah	
(1)	(2)	(3)	(4)	(5)
Banai	897	–	897	19
Lubuk Karak	351	–	351	12
Silago	485	–	485	37
Koto Nan IV Dibawah	753	–	753	19
Kecamatan Sembilan Koto	2.486	–	2.486	87

Sumber: BPS, Pendataan Potensi Desa (Podes) 2021

Tabel 4.3.3

Banyaknya Desa¹/Nagari Menurut Sumber Penerangan Jalan Utama Desa/Nagari di Kecamatan Sembilan Koto, 2020–2022

Sumber Penerangan Jalan Utama	2020 ²	2021 ²	2022 ³
(1)	(2)	(3)	(4)
Listrik Pemerintah	4	4	4
Listrik Non Pemerintah	–	–	–
Non Listrik	–	–	–

Catatan: ¹Desa pada tabel ini termasuk Unit Permukiman Transmigrasi (UPT) yang masih dibina oleh kementerian terkait
Sumber: ²Badan Pusat Statistik, Pendataan Potensi Desa (Podes)

Tabel 4.3.4 Banyaknya Desa¹/Nagari Menurut Penggunaan Fasilitas Tempat Buang Air Besar Sebagian Besar Keluarga di Kecamatan Sembilan Koto, 2020–2022

Fasilitas Tempat Buang Air Besar	2020 ²	2021 ²	2022 ³
(1)	(2)	(3)	(4)
Jamban			
Sendiri	1	1	1
Bersama	–	–	–
Umum	–	–	–
Bukan Jamban	3	3	3
Jumlah	4	4	4

Catatan: ¹Desa pada tabel ini termasuk Unit Permukiman Transmigrasi (UPT) yang masih dibina oleh kementerian terkait

Sumber: ²Badan Pusat Statistik, Pendataan Potensi Desa (Podes)

Tabel 4.3.5**Banyaknya Desa/Nagari Menurut Jenis Bahan Bakar untuk Memasak yang Digunakan Sebagian Besar Keluarga di Kecamatan Sembilan Koto, 2022**

Jenis Bahan Bakar untuk Memasak	2022
(1)	(2)
Listrik	–
Elpiji 5,5 kg	–
Elpiji 12 kg	–
Elpiji 3 kg	4
Gas Kota	–
Biogas	–
Minyak Tanah	–
Briket	–
Arang	–
Kayu Bakar	–
Lainnya	–
Jumlah	4

Sumber: BPS, Pendataan Potensi Desa (Podes) 2021

4.4 AGAMA DAN SOSIAL LAINNYA

Tabel 4.4.1 Jumlah Tempat Peribadatan Menurut Desa/Nagari di Kecamatan Sembilan Koto, 2023

Desa/Nagari	Masjid	Mushola	Gereja Protestan	Gereja Katolik	Pura	Vihara
(1)	(2)	(3)	(4)	(5)	(6)	(7)
Banai	5	18	–	–	–	–
Lubuk Karak	3	11	–	–	–	–
Silago	1	19	–	–	–	–
Koto Nan IV Dibawah	3	17	–	–	–	–
Kecamatan Sembilan Koto	12	65	–	–	–	–

Sumber: Kementerian Agama Kabupaten Dharmasraya

Tabel 4.4.2

Banyaknya Kejadian Bencana Alam Menurut Desa/Nagari dan Jenis Bencana Alam di Kecamatan Sembilan Koto, 2021

Desa/Nagari	Gempa Bumi	Tsunami	Gunung Meletus	Tanah Longsor
(1)	(2)	(3)	(4)	(5)
Banai	–	–	–	2
Lubuk Karak	–	–	–	–
Silago	–	–	–	2
Koto Nan IV Dibawah	1	–	–	3
Kecamatan Sembilan Koto	1	–	–	7

Lanjutan Tabel 4.4.2

Desa/Nagari	Banjir	Banjir Bandang	Kekeringan	Kebakaran Hutan dan Lahan
(1)	(6)	(7)	(8)	(9)
Banai	3	–	–	–
Lubuk Karak	–	–	–	–
Silago	4	–	–	–
Koto Nan IV Dibawah	3	1	–	–
Kecamatan Sembilan Koto	10	1	–	–

Lanjutan Tabel 4.4.2

Desa/Nagari	Angin Puyuh/ Puting Beliung/ Topan	Gelombang Pasang	Abrasi
(1)	(10)	(11)	(12)
Banai	–	–	–
Lubuk Karak	–	–	–
Silago	–	–	–
Koto Nan IV Dibawah	–	–	–
Kecamatan Sembilan Koto	–	–	–

Sumber: BPS, Pendataan Potensi Desa (Podes) 2021

Tabel 4.4.3**Banyaknya Korban Jiwa Akibat Bencana Alam Menurut Desa/Nagari dan Jenis Bencana Alam di Kecamatan Sembilan Koto, 2021**

Desa/Nagari	Gempa Bumi	Tsunami	Gunung Meletus	Tanah Longsor
(1)	(2)	(3)	(4)	(5)
Banai	–	–	–	–
Lubuk Karak	–	–	–	–
Silago	–	–	–	–
Koto Nan IV Dibawah	–	–	–	–
Kecamatan Sembilan Koto	–	–	–	–

Lanjutan Tabel/*Continued Table* 4.4.3

Desa/Nagari	Banjir	Banjir Bandang	Kekeringan	Kebakaran Hutan dan Lahan
(1)	(6)	(7)	(8)	(9)
Banai	–	–	–	–
Lubuk Karak	–	–	–	–
Silago	–	–	–	–
Koto Nan IV Dibawah	–	–	–	–
Kecamatan Sembilan Koto	–	–	–	–

Lanjutan Tabel 4.4.3

Desa/Nagari	Angin Puyuh/ Puting Beliung/ Topan	Gelombang Pasang	Abrasi
(1)	(10)	(11)	(12)
Banai	–	–	–
Lubuk Karak	–	–	–
Silago	–	–	–
Koto Nan IV Dibawah	–	–	–
Kecamatan Sembilan Koto	–	–	–

Sumber: BPS, Pendataan Potensi Desa (Podes) 2021

Tabel 4.4.4

Keberadaan Fasilitas/Upaya Antisipasi/Mitigasi Bencana Alam Menurut Desa/Nagari di Kecamatan Sembilan Koto, 2022

Desa/Nagari	Sistem Peringatan Dini Bencana Alam	Sistem Peringatan Dini Khusus Tsunami	Perlengkapan Keselamatan
(1)	(2)	(3)	(4)
Banai	Tidak Ada	Tidak Ada	Tidak Ada
Lubuk Karak	Tidak Ada	Tidak Ada	Tidak Ada
Silago	Tidak Ada	Tidak Ada	Tidak Ada
Koto Nan IV Dibawah	Ada	Tidak Ada	Tidak Ada
Kecamatan Sembilan Koto			

Lanjutan Tabel/*Continued Table 4.4.4*

Desa/Nagari	Rambu-Rambu dan Jalur Evakuasi Bencana	Pembuatan, Perawatan, atau Normalisasi: Sungai, Kanal, Tanggul, Parit, Drainase, Waduk, Pantai, dll
(1)	(5)	(6)
Banai	Tidak Ada	Tidak Ada
Lubuk Karak	Tidak Ada	Ada
Silago	Tidak Ada	Ada
Koto Nan IV Dibawah	Tidak Ada	Tidak Ada
Kecamatan Sembilan Koto		

Sumber: BPS, Pendataan Potensi Desa (Podes) 2021

Tabel 4.4.5

Banyaknya Desa/Nagari yang Memiliki Kelompok Kegiatan Olahraga Menurut Jenis Olahraga dan Ketersediaan Fasilitas/Lapangan Olahraga di Kecamatan Sembilan Koto, 2022

Jenis Olahraga	Kondisi Fasilitas/Lapangan Olahraga			Tidak Ada Fasilitas/ Lapangan Olahraga
	Baik	Rusak Sedang	Rusak Parah	
(1)	(2)	(3)	(4)	(5)
Sepak Bola	1	3	–	–
Bola Voli	3	1	–	–
Bulu Tangkis	3	1	–	–
Bola Basket	–	–	–	4
Tenis Lapangan	–	–	–	4
Tenis Meja	–	–	–	4
Futsal	–	–	–	4
Renang	–	–	–	4
Bela Diri	–	–	–	4
Bilyard	–	–	–	4
Fitnes, Aerobik, dll	–	–	–	4
Lainnya	1	–	–	3

Sumber: BPS, Pendataan Potensi Desa (Podes) 2021



2022

05

66 (quintal)

Produksi Tanaman
dan Buah-buahan Semusim

PERTANIAN
AGRICULTURE

2022

1 (ha)



Luas Panen Sayuran dan
Buah-buahan Semusim

<https://id.pertanian.go.id>

PENJELASAN TEKNIS

1. Luas Sawah adalah lahan pertanian yang berpetak-petak dan dibatasi oleh pematang (galangan), saluran untuk menahan/ menyalurkan air, yang biasanya ditanami padi sawah tanpa memandang dari mana diperoleh atau status lahan tersebut. Lahan yang dimaksud termasuk lahan yang terdaftar di Pajak Bumi Bangunan, Iuran Pembangunan Daerah, lahan bengkok, lahan serobotan, lahan rawa yang ditanami padi dan lahan bekas tanaman tahunan yang telah dijadikan sawah, baik yang ditanami padi, palawija atau tanaman semusim lainnya.
2. Data pokok tanaman pangan yang dikumpulkan adalah luas panen dan produktivitas (hasil per hektar). Produksi tanaman pangan merupakan hasil perkalian antara luas panen dengan produktivitas. Pengumpulan data produktivitas dilakukan melalui pengukuran langsung pada plot ubinan berukuran $2\frac{1}{2}$ m x $2\frac{1}{2}$ m. Pengumpulan dilakukan setiap subround (empat bulanan).
3. Tanaman Sayuran Semusim adalah tanaman sumber vitamin, garam mineral dan lain-lain yang dikonsumsi dari bagian tanaman yang berupa daun, bunga, buah, dan umbinya, yang berumur kurang dari satu tahun.
4. Tanaman sayur buah-buahan tahunan adalah tanaman sumber vitamin, garam mineral, dan lain-lain yang dikonsumsi dari bagian tanaman yang berupa daun atau buah dan merupakan tanaman tahunan berumur lebih dari satu tahun.
5. Tanaman biofarmaka adalah tanaman yang bermanfaat untuk obat-obatan, kosmetik, dan kesehatan yang dikonsumsi atau digunakan dari bagian-bagian tanaman seperti daun, Batang, buah, umbi (rimbang) ataupun akar.
6. Tanaman hias adalah tanaman yang mempunyai nilai keindahan baik bentuk, warna daun, tajuk maupun bunganya, sering digunakan untuk penghias pekarangan dan lain sebagainya.

ULASAN

Pada tahun 2021, sayur-sayuran semusim yang dihasilkan di Kecamatan Sembilan Koto yaitu cabai besar sebesar 66 kuintal.

Kecamatan Sembilan Koto juga menghasilkan 1.672 kuintal durian, 288 kuintal jeruk siam, 96 kuintal mangga, 60 kuintal pepaya, 1.644 kuintal pisang, 292 kuintal rambutan, serta 152 kuintal duku.

<https://dharmasrayakab.bps.go.id>

Gambar 5.1 ...
...



Gambar 5.1

Sumber : ...

Tabel 5.1

Luas Panen Tanaman Sayuran dan Buah-buahan Semusim Menurut Jenis Tanaman di Kecamatan Sembilan Koto (ha), 2020-2023

Jenis Tanaman	2020	2021	2022	2023
(1)	(2)	(3)	(4)	(5)
Sayuran:				
Bawang Merah	–	–	–	–
Bawang Putih	–	–	–	–
Bayam	–	–	–	–
Cabai Rawit	–	–	–	–
Kacang Panjang	–	–	–	–
Kangkung	–	–	–	–
Ketimun	–	–	–	–
Terung	–	0	–	–
Cabai Keriting	...	1	1	2
Jamur Tiram	...	–	–	–
Buah-buahan:				
Melon	–	–	–	–
Semangka	–	–	–	–

Sumber : Badan Pusat Statistik, Statistik Pertanian Hortikultura SPH-SBS

Tabel 5.2**Produksi Tanaman Sayuran dan Buah-buahan Semusim Menurut Jenis Tanaman di Kecamatan Sembilan Koto (kuintal), 2020-2023**

Jenis Tanaman	2020	2021	2022	2023
(1)	(2)	(3)	(4)	(5)
Sayuran:				
Bawang Merah	–	–	–	–
Bawang Putih	–	–	–	–
Bayam	–	–	–	–
Cabai Rawit	–	–	–	–
Kacang Panjang	–	–	–	–
Kangkung	–	–	–	–
Ketimun	–	–	–	–
Terung	–	100	–	–
Cabai Keriting	...	66	58	142
Jamur Tiram	...	–	–	–
Buah-buahan:				
Melon	–	–	–	–
Semangka	–	–	–	–

Sumber : Badan Pusat Statistik, Statistik Pertanian Hortikultura SPH-SBS

Tabel 5.3 Luas Panen Tanaman Biofarmaka Menurut Jenis Tanaman di Kecamatan Sembilan Koto (m²), 2020-2023

Jenis Tanaman	2020	2021	2022	2023
(1)	(2)	(3)	(4)	(5)
Jahe	11	9	6	3
Kencur	–	–	–	–
Kunyit	11	2	6	–
Laos/Lengkuas	6	2	4	–
Jeruk Nipis	...	10	25	20
Serai	...	–	–	–

Sumber : Badan Pusat Statistik, Statistik Pertanian Hortikultura SPH-TBF

Tabel 5.4**Produksi Tanaman Biofarmaka Menurut Jenis Tanaman di Kecamatan Sembilan Koto (kg), 2020-2023**

Jenis Tanaman	2020	2021	2022	2023
(1)	(2)	(3)	(4)	(5)
Jahe	11	25	25	6
Kencur	–	–	–	–
Kunyit	11	8	24	–
Laos/Lengkuas	6	8	16	–
Jeruk Nipis	...	50	360	490
Serai	...	–	–	–

Sumber : Badan Pusat Statistik, Statistik Pertanian Hortikultura SPH-TBF

Tabel 5.5 Luas Panen Tanaman Hias Menurut Jenis Tanaman di Kecamatan Sembilan Koto (m²), 2020-2023

Jenis Tanaman	2020	2021	2022	2023
(1)	(2)	(3)	(4)	(5)
Mawar	–	–	–	–
Melati	–	–	–	–
Sedap Malam	–	–	–	–
Anggrek Potong	...	–	–	–
Anggrek Potong	...	–	–	–
Bugenvil	...	–	–	–

Sumber : Badan Pusat Statistik, Statistik Pertanian Hortikultura SPH-TH

Tabel 5.6 **Produksi Tanaman Hias Menurut Jenis Tanaman di Kecamatan Sembilan Koto (kg), 2020-2023**

Jenis Tanaman	2020	2021	2022	2023
(1)	(2)	(3)	(4)	(5)
Mawar	–	–	–	–
Melati	–	–	–	–
Sedap Malam	–	–	–	–
Anggrek Potong	...	–	–	–
Anggrek Potong	...	–	–	–
Bugenvil	...	–	–	–

Sumber : Badan Pusat Statistik, Statistik Pertanian Hortikultura SPH-TH

Tabel 5.7

Produksi Buah-Buahan dan Sayuran Tahunan Menurut Jenis Tanaman di Kecamatan Sembilan Koto (kuintal), 2020-2023

Jenis Tanaman	2020	2021	2022	2023
(1)	(2)	(3)	(4)	(5)
Buah-Buahan:				
Duku/Langsar/Kokosan	221	152	38	–
Durian	1.672	1.672	836	–
Jeruk Siam/Keprok	162	288	–	–
Mangga	96	96	–	–
Manggis	213	380	82	–
Nangka/Cempedak	392	392	392	103
Pepaya	60	60	60	–
Pisang	1.644	1.644	1.644	511
Rambutan	292	292	73	–
Salak	–	–	–	–
Sayuran:				
Jengkol	132	132	99	233
Petai	28	28	28	16

Sumber : Badan Pusat Statistik, Statistik Pertanian Hortikultura SPH-BST

HOTEL

06

Kamar
/Room
0

PARIWISATA, TRANSPORTASI, DAN KOMUNIKASI



Kasur
/Bed
0

<https://dharmasrayakab.kps.go.id>

PENJELASAN TEKNIS

1. Usaha penyediaan akomodasi adalah usaha yang menyediakan pelayanan penginapan yang dapat dilengkapi dengan pelayanan pariwisata lainnya. Usaha penyediaan akomodasi dapat berupa hotel, vila, pondok wisata, bumi perkemahan, persinggahan karavan, dan akomodasi lainnya yang digunakan untuk tujuan pariwisata.
2. Kendaraan bermotor adalah setiap kendaraan yang digerakkan oleh peralatan teknik yang ada pada kendaraan tersebut biasanya digunakan untuk angkutan orang atau barang di atas jalan raya selain kendaraan yang berjalan di atas rel. Kendaraan bermotor yang dicatat adalah semua jenis kendaraan kecuali kendaraan bermotor TNI/Polri dan Korps Diplomatik.
3. Mobil penumpang adalah setiap kendaraan bermotor yang dilengkapi dengan tempat duduk untuk sebanyak-banyaknya delapan orang tidak termasuk tempat duduk untuk pengemudi baik dilengkapi atau tidak dilengkapi bagasi.
4. Mobil bis adalah setiap kendaraan bermotor yang dilengkapi dengan tempat duduk untuk lebih dari delapan orang tidak termasuk tempat duduk untuk pengemudi baik dilengkapi atau tidak dilengkapi bagasi.
5. Mobil truk adalah setiap kendaraan bermotor yang digunakan untuk angkutan barang selain mobil penumpang mobil bis dan kendaraan bermotor roda dua.
6. Kereta api adalah kendaraan dengan tenaga gerak (listrik diesel atau tenaga uap) yang berjalan sendiri maupun dirangkaikan dengan kendaraan lain yang akan atau sedang bergerak di atas rel terdiri dari kereta penumpang dan kereta barang.
7. Kilometer penumpang adalah jumlah kilometer dari semua penumpang yang berangkat. Besaran ini merupakan penjumlahan jarak asal tujuan masing-masing penumpang.
8. Rata-rata jarak perjalanan per penumpang adalah rata-rata yang ditempuh oleh setiap penumpang atau jumlah kilometer penumpang dibagi dengan jumlah penumpang berangkat.
9. Kilometer ton adalah jumlah kilometer semua ton yang diangkut. Besaran ini merupakan hasil penjumlahan jarak asal tujuan masing-masing barang dalam ton.
10. Rata-rata jarak angkut barang adalah rata-rata jarak yang ditempuh oleh setiap ton barang atau jumlah kilometer ton dibagi dengan ton dimuat.
11. Kantor Pos adalah tempat pemberi pelayanan komunikasi tertulis dan atau surat elektronik layanan paket layanan logistik layanan transaksi keuangan dan layanan keagenan pos untuk kepentingan umum. Rumah pos berfungsi

sama seperti kantor pos dan kantor pos pembantu bedanya rumah pos biasanya terletak di daerah terpencil.

12. Telekomunikasi adalah setiap pemancaran pengiriman dan atau penerimaan dari setiap

<https://dharmastrayakab.bps.go.id>

ULASAN

Pada tahun 2022, prasarana dan sarana transportasi antar kelurahan di Kecamatan Sembilan Koto sudah memadai, dengan jenis prasarana transportasi darat dan keberadaan angkutan umum dengan trayek tetap di semua nagari.

Permukaan jalan darat terluas di semua nagari juga sudah beraspal/beton yang dapat dilalui kendaraan roda 4 atau lebih sepanjang tahun.

Jumlah menara telepon seluler di Kecamatan ini sebanyak 3 menara, dengan kekuatan sinyal di Nagari Banai dan Lubuk Karak Lemah, sedangkan di Nagari Silago dan Koto Nan IV Dibawah Kuat. Serta jenis sinyal internet telepon seluler di Nagari Banai 2.5G/E/GPRS, Nagari Lubuk Karak 3G/H/H+/Evdo, sedangkan di Nagari Silago dan Koto Nan IV Dibawah 4G/LTE.

<https://dharmastrayakab.bps.go.id>

Gambar 6.1 ...
...



Gambar 6.1

Sumber : ...

6.1 PARIWISATA

Tabel 6.1.1 Jumlah Sarana Akomodasi Menurut Desa/Nagari dan Jenis Akomodasi di Kecamatan Sembilan Koto, 2022

Desa/Nagari	Hotel	Penginapan
(1)	(2)	(3)
Banai	–	–
Lubuk Karak	–	–
Silago	–	–
Koto Nan IV Dibawah	–	–
Kecamatan Sembilan Koto	–	–

Sumber : BPS, Survei Potensi Desa (Podes)2021

6.2 TRANSPORTASI

Tabel 6.2.1 Prasarana dan Sarana Transportasi Antar Desa/Nagari Menurut Desa/Nagari di Kecamatan Sembilan Koto, 2022

Desa/Nagari	Jenis Prasarana Transportasi	Keberadaan Angkutan Umum
(1)	(2)	(3)
Banai	Darat	Ada dengan trayek lengkap
Lubuk Karak	Darat	Tidak Ada angkutan umum
Silago	Darat	Ada dengan trayek lengkap
Koto Nan IV Dibawah	Darat	Ada dengan trayek lengkap

Lanjutan Tabel 6.2.1

Desa/Nagari	Jenis Permukaan Jalan Darat Terluas	Dapat Dilalui Kendaraan Bermotor Roda 4 atau Lebih
(1)	(4)	(5)
Banai	Aspal/Beton	Sepanjang Tahun
Lubuk Karak	Aspal/Beton	Sepanjang Tahun
Silago	Aspal/Beton	Sepanjang Tahun
Koto Nan IV Dibawah	Aspal/Beton	Sepanjang Tahun

Sumber: BPS, Pendataan Potensi Desa (Podes) 2021

6.3 KOMUNIKASI

Tabel 6.2.2 Keberadaan Kantor Pos/Pos Pembantu/Rumah Pos, Pos Keliling, dan Perusahaan/Agen Jasa Ekspedisi Swasta Menurut Desa/Nagari di Kecamatan Sembilan Koto, 2022

Desa/Nagari	Kantor Pos/Pos Pembantu/Rumah Pos	Pos Keliling	Perusahaan/Agen Jasa Ekspedisi Swasta
(1)	(2)	(3)	(4)
Banai	Tidak Ada	Jarang Beroperasi	Tidak Ada
Lubuk Karak	Tidak Ada	Jarang Beroperasi	Tidak Ada
Silago	Tidak Ada	Jarang Beroperasi	Tidak Ada
Koto Nan IV Dibawah	Tidak Ada	Jarang Beroperasi	Tidak Ada
Kecamatan Sembilan Koto			

umber: Badan Pusat Statistik Kabupaten Dharmasraya

Tabel 6.3.1 Jumlah Menara Telepon seluler dan Operator Layanan Komunikasi Telepon Seluler Menurut Desa/Nagari di Kecamatan Sembilan Koto, 2023

Desa/Nagari	Jumlah Menara Telepon seluler	Jumlah Operator Layanan Komunikasi Telepon Seluler
(1)	(2)	(3)
Banai	–	...
Lubuk Karak	–	...
Silago	2	...
Koto Nan IV Dibawah	1	...
Kecamatan Sembilan Koto	3	...

Sumber: Dinas Komunikasi Informatika dan Statistik Kabupaten Dharmasraya

Tabel 6.3.2

Kekuatan Sinyal Telepon Seluler dan Jenis Sinyal Internet Telepon Seluler Menurut Desa/Nagari di Kecamatan Sembilan Koto, 2023

Desa/Nagari	Kekuatan Sinyal Telepon Seluler	Jenis Sinyal Internet Telepon Seluler
(1)	(2)	(3)
Banai
Lubuk Karak
Silago
Koto Nan IV Dibawah
Kecamatan Sembilan Koto		

Sumber: Dinas Komunikasi Informatika dan Statistik Kabupaten Dharmasraya

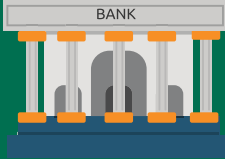


Bany

07

Aktif

PERBANKAN, KOPERASI, DAN PERDAGANGAN



Banyaknya Sarana
Lembaga Keuangan

1



Banyaknya Sarana
Perdagangan

63

PENJELASAN TEKNIS

1. Pasar adalah tempat pertemuan antara penjual dan pembeli barang dan jasa. Pasar dapat menggunakan bangunan yang bersifat permanen atau semi permanen ataupun tanpa bangunan. Barang yang diperjualbelikan di dalam pasar dapat terdiri dari banyak komoditas (campuran) ataupun secara khusus suatu komoditas tertentu.
2. Pasar dengan bangunan permanen adalah pasar pada bangunan tetap yang memiliki lantai, atap, dan dinding permanen.
3. Pasar dengan bangunan semi permanen adalah pasar pada bangunan tetap yang memiliki lantai dan atap, tetapi tanpa dinding.
4. Restoran/Rumah Makan adalah suatu jenis usaha yang menggunakan seluruh bangunan secara permanen untuk menyediakan jasa pangan yang pengolahan dan penyajiannya dilakukan secara langsung di tempat sesuai dengan keinginan para pengguna jasa yang mempunyai ciri pembeli biasanya dikenakan pajak.

<https://dharmastrayakab.bps.go.id>

ULASAN

Di Kecamatan Sembilan Koto terdapat 1 unit bank umum pemerintah yang berada di Nagari Silago. Pada kecamatan ini terdapat 1 unit koperasi lainnya yang berada di Nagari Silago.

Pada Tahun 2022, di Kecamatan ini terdapat fasilitas yang mendukung perekonomian, dimana terdapat 1 unit pasar dengan bangunan permanen, 6 unit pasar dengan bangunan semi permanen, dan 1 unit minimarket.

<https://dharmasrayakab.bps.go.id>

Tabel 7.1

Banyaknya Sarana Lembaga Keuangan Bank Menurut Desa/Nagari dan Jenis Bank di Kecamatan Sembilan Koto, 2022

Desa/Nagari	Bank Umum Pemerintah	Bank Umum Swasta	Bank Perkreditan Rakyat (BPR)
(1)	(2)	(3)	(4)
Banai	–	–	–
Lubuk Karak	–	–	–
Silago	1	–	–
Koto Nan IV Dibawah	–	–	–
Kecamatan Sembilan Koto	1	–	–

Sumber/Source: BPS, Pendataan Potensi Desa (Podes) 2021

Tabel 7.2**Banyaknya Koperasi Aktif Menurut Menurut Desa/Nagari dan Jenis Koperasi di Kecamatan Sembilan Koto, 2022**

Desa/Nagari	Koperasi Unit Desa (KUD)	Koperasi Industri Kecil dan Kerajinan Rakyat (Kopinkra)
(1)	(2)	(3)
Banai	–	–
Lubuk Karak	–	–
Silago	1	–
Koto Nan IV Dibawah	–	–
Kecamatan Sembilan Koto	1	–

Lanjutan Tabel

Desa/Nagari	Koperasi Simpan Pinjam (Kospin)	Koperasi Lainnya
(1)	(4)	(5)
Banai	–	–
Lubuk Karak	–	–
Silago	1	–
Koto Nan IV Dibawah	–	–
Kecamatan Sembilan Koto	1	–

Sumber: BPS, Pendataan Potensi Desa (Podes) 2021

Tabel 7.3**Banyaknya Sarana Perdagangan Menurut Desa/Nagari dan Jenis Sarana Perdagangan di Kecamatan Sembilan Koto, 2022**

Desa/Nagari	Kelompok Pertokoan	Pasar dengan Bangunan Permanen	Pasar dengan Bangunan Semi Permanen
(1)	(2)	(3)	(4)
Banai	7	–	–
Lubuk Karak	1	–	2
Silago	9	–	2
Koto Nan IV Dibawah	7	–	2
Kecamatan Sembilan Koto	24	1	7

Lanjutan Tabel 7.3

Desa/Nagari	Pasar tanpa Bangunan	Mini Market/ Swalayan/ Supermarket	Restoran/ Rumah Makan
(1)	(5)	(6)	(7)
Banai	7	–	–
Lubuk Karak	1	–	2
Silago	9	–	2
Koto Nan IV Dibawah	7	–	2
Kecamatan Sembilan Koto	24	–	7

Sumber: BPS, Pendataan Potensi Desa (Podes) 2021

ST 2023

SENSUS PERTANIAN

BerAKHLAK

Berorientasi Pelayanan Akuntabel Kompeten
Harmonis Loyal Adaptif Kolaboratif

DATA

MENCERDASKAN BANGSA

Enlighten The Nation



**BADAN PUSAT STATISTIK
KABUPATEN DHARMASRAYA**
BPS-Statistics of Dharmasraya Regency

Jl. Lintas Sumatera Km. 5 Sikabau, Pulau Punjung
Telp/Fax.: (0754) 451548
Homepage: <http://dharmasrayakab.bps.go.id>
E-mail: bps1311@bps.go.id