



st2013
BERSUS PERTANIAN

Katalog BPS : 1102001.1275060

KECAMATAN MEDAN KOTA DALAM ANGKA 2012



**BADAN PUSAT STATISTIK
KOTA MEDAN**
BPS-Statistics of Medan City



Katalog BPS :1102001.1275.060

KECAMATAN MEDAN KOTA DALAM ANGKA

*Medan Kota
In Figure*

2012



BADAN PUSAT STATISTIK

BADAN PUSAT STATISTIK KOTA MEDAN
BPS – Statistic of Medan City

KECAMATAN MEDAN KOTA
DALAM ANGKA 2012
Medan Kota In Figures 2012

ISSN/*Issn Number* :
Katalog BPS : 1102001.1275.060
No. Publikasi : 12750.1208

Ukuran buku/*Book size* : 21cm x 15 cm
Jumlah Halaman/ *Number of pages* : xxii + 91

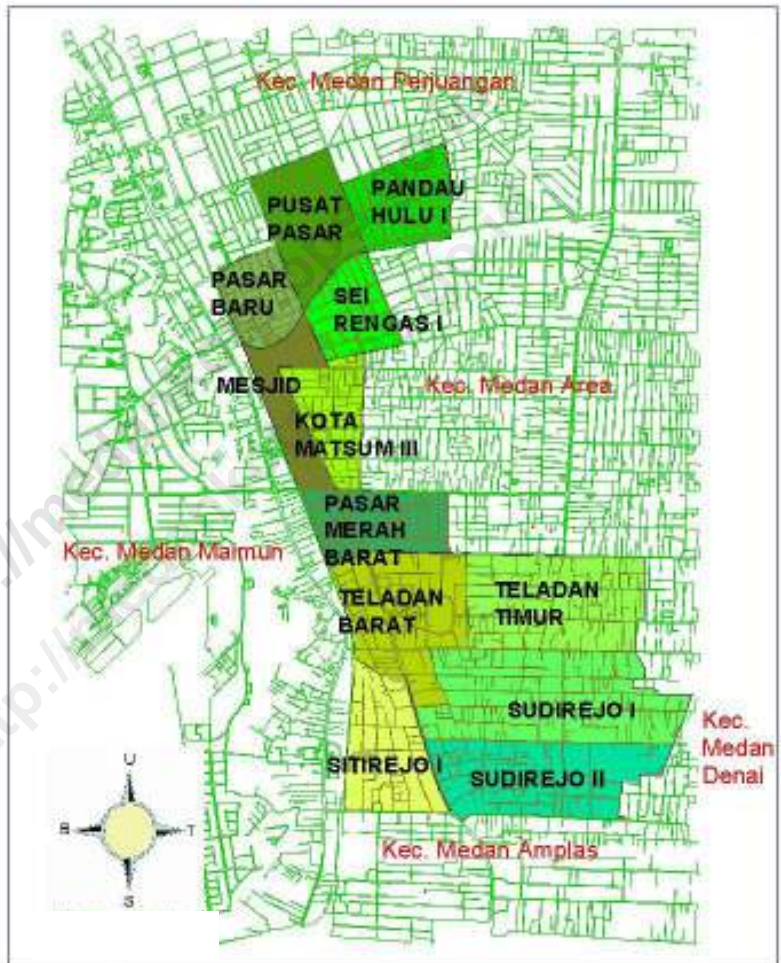
Naskah/ *Manuscript* : KSK Kec. Medan Kota
Penyunting/ *Editor* : Seksi IPDS

Gambar Kulit / *Cover Designer* :
Seksi Integrasi Pengolahan dan Diseminasi Statistik
Section of Integrated Data Processing and Dissemination of Statistic

Diterbitkan oleh / *Published by* :
Badan Pusat Statistik Kota Medan
BPS – Statistics of Medan City

Boleh dikutip dengan menyebut sumbernya
May be Cited With Reference to the Source

Peta Kecamatan Medan Kota



PEMERINTAH KOTA MEDAN



Pengertian lambang Kota Medan:

- ❑ Suatu perisai terbagi atas 5 bagian yang masing-masing melukiskan 5 bahan pokok terpenting yang diekspor dari Medan yakni; Nenas Ssal, Teh, Pohon Getah, Kelapa Sawit dan Tembakau
- ❑ Suatu lingkaran yang terdiri dari setangkai padi dan sedahan kapas, masing-masing terdiri dari 17 biji padi dan 8 bunga kapas
- ❑ Suatu bambu runcing yang terletak dibelakang perisai
- ❑ Suatu bintang bambu runcing dan 4 tiang yang menjinjing perisai dan lingkaran tsb dan menghubungkan pita sutera

Arti lambang-lambang yang terdapat pada Logo Kota Medan:

- ❑ 17 Biji padi berarti tanggal 17 dari Hari Proklamasi Kemerdekaan Republik Indonesia
- ❑ 8 Bunga kapas berarti bulan ke-8 dari Tahun Proklamasi Kemerdekaan Republik Indonesia
- ❑ 4 Tiang dan 5 bahagian dari perisai berarti Tahun 45 dari Proklamasi Kemerdekaan Republik Indonesia
- ❑ Satu bambu runcing yang terletak di belakang perisai, adalah lambang perjuangan Kemerdekaan Republik

Indonesia, dan lima bahan-bahan pokok yang terpenting di hadapan bambu runcing, berarti kemakmuran serta Keadilan Sosial yang merata ada dihadapan kita.

- ❑ Bintang yang bersinar lima adalah Bintang Nasional yang berarti bahwa hidup penduduk Kota Medan khususnya dan Indonesia umumnya akan bersinar-sinar, bahagia dan lepas dari kemiskinan dan kemelaratan.
- ❑ Lima sinar Bintang, lima bahan-bahan pokok terpenting yang di ekspor dari Medan dan lima bahagian perisai berarti Pancasila, yang menjadi Dasar Negara Republik Indonesia.

<http://medankota.bps.go.id>
<http://medankota.bps.go.id>



**PEMERINTAH KOTA MEDAN
CAMAT MEDAN KOTA
KATA SAMBUTAN**

Pertama-tama saya mengucapkan terima kasih kepada Koordinator Statistik Kecamatan Medan Kota serta kerjasama seluruh aparat kecamatan dan kelurahan sekecamatan Medan Kota atas terbitnya publikasi Kecamatan Medan Kota Dalam Angka Tahun 2012.

Buku publikasi Kecamatan Medan Kota dalam Angka Tahun 2012 ini memuat data tentang keadaan Kecamatan Medan Kota dalam bentuk angka-angka yang diperoleh dari sumbernya langsung yaitu instansi-instansi pemerintah/Kantor Camat, Kantor Lurah dan Instansi lain di kecamatan Medan Kota, sehingga data yang termuat dalam publikasi ini merupakan data yang aktual dan akurat serta mencerminkan keadaan Kecamatan Medan Kota pada tahun 2011.

Buku ini diperlukan oleh pengguna data baik instansi pemerintah maupun masyarakat sebagai bahan perencanaan pembangunan di segala bidang, serta merupakan sumber informasi tentang kondisi Kecamatan Medan Kota yang saat ini sedang berkembang.

Akhirnya sekali lagi saya ucapkan terima kasih kepada Koordinator Statistik Kecamatan yang telah berusaha keras dalam penyusunan buku ini dan saya harapkan terus berkelanjutan untuk masa yang akan datang.

Medan, September 2012
CAMAT MEDAN KOTA

Parlindungan, S.Sos
NIP. 19690920 199009 1 001



BADAN PUSAT STATISTIK KOTA MEDAN KSK MEDAN KOTA

KATA PENGANTAR

Dengan memanjatkan puji dan syukur ke hadirat Tuhan Yang Maha Esa, kami telah dapat menyelesaikan publikasi "Kecamatan Medan Kota Dalam Angka Tahun 2012" ini. Usainya penerbitan publikasi ini dimungkinkan berkat adanya bantuan dari Pemerintah Kecamatan Medan Kota serta instansi pemerintah lainnya.

Kebutuhan akan data statistik semakin meningkat terutama dalam menyambut millenium kedua. Hal tersebut menjadi pendorong bagi kami untuk menyusun publikasi ini. Data yang disajikan bersumber dari data yang terdapat di kantor kecamatan Medan Kota, kantor kelurahan sekecamatan Medan Kota serta instansi pemerintah lainnya. Selain itu data yang ada pada publikasi ini merupakan data yang bersumber dari berbagai kegiatan rutin, survei maupun sensus yang diselenggarakan Badan Pusat Statistik di kecamatan Medan Kota.

Pada kesempatan ini kami mengucapkan banyak terima kasih kepada Camat Medan Kota atas perhatian dan bantuannya sehingga terbitnya publikasi ini, serta kepada instansi-instansi pemerintah lainnya.

Saran dan kritik demi penyempurnaan publikasi ini di masa yang akan datang sangat kami harapkan dari berbagai pihak.

Akhirnya semoga penyajian data statistik ini dapat membantu memenuhi kebutuhan data bagi pihak-pihak yang memerlukan serta bermanfaat bagi semua pihak.

Medan, September 2012
KSK MEDAN KOTA,

Harligani Samosir, S.P
NIP. 19831121 201103 1 002

Daftar Publikasi BPS Kota Medan Terbitan tahun 2011 /
*Publication List of BPS-Statistics of Medan City Published in
 2011*

No.	Title	Published	Available in Printed Form	Available in Machine Readable Data	
				Flash Disk	CD-ROM
(1)	(2)	(3)	(4)	(5)	(6)
1.	Perhitungan Pendapatan Regional Kota Medan Tahun 2011	2011	Yes	Yes	Yes
2.	Produk Domestik Regional Bruto Menurut Penggunaan Kota Medan 2000-2011	2011	Yes	Yes	Yes
3.	Buku Saku Data Pokok Statistik Kota Medan 2011	2011	Yes	Yes	Yes
4.	Medan Dalam Angka 2011	2011	Yes	Yes	Yes
5.	Kecamatan Medan Tuntungan Dalam Angka 2011	2011	Yes	Yes	Yes
6.	Kecamatan Medan Johor Dalam Angka 2011	2011	Yes	Yes	Yes
7.	Kecamatan Medan Amplas Dalam Angka 2011	2011	Yes	Yes	Yes
8.	Kecamatan Medan Denai Dalam Angka 2011	2011	Yes	Yes	Yes
9.	Kecamatan Medan Area Dalam Angka 2011	2011	Yes	Yes	Yes
10.	Kecamatan Medan Kota Dalam Angka 2011	2011	Yes	Yes	Yes
11.	Kecamatan Medan Maimun Dalam Angka	2011	Yes	Yes	Yes

	2011				
12.	Kecamatan Medan Polonia Dalam Angka 2011	2011	Yes	Yes	Yes
13.	Kecamatan Medan Baru Dalam Angka 2011	2011	Yes	Yes	Yes
14.	Kecamatan Medan Selayang Dalam Angka 2011	2011	Yes	Yes	Yes
15.	Kecamatan Medan Sunggal Dalam Angka 2011	2011	Yes	Yes	Yes
16.	Kecamatan Medan Helvetia Dalam Angka 2011	2011	Yes	Yes	Yes
17.	Kecamatan Medan Petisah Dalam Angka 2011	2011	Yes	Yes	Yes
18.	Kecamatan Medan Barat Dalam Angka 2011	2011	Yes	Yes	Yes
19.	Kecamatan Medan Timur Dalam Angka 2011	2011	Yes	Yes	Yes
20.	Kecamatan Medan Perjuangan Dalam Angka 2011	2011	Yes	Yes	Yes
21.	Kecamatan Medan Tembung Dalam Angka 2011	2011	Yes	Yes	Yes
22.	Kecamatan Medan Deli Dalam Angka 2011	2011	Yes	Yes	Yes
23.	Kecamatan Medan Labuhan Dalam Angka 2011	2011	Yes	Yes	Yes
24.	Kecamatan Medan Marelan Dalam Angka 2011	2011	Yes	Yes	Yes
25.	Kecamatan Medan	2011	Yes	Yes	Yes

	Belawan Dalam Angka 2011				
26.	PDRB Kota Medan Per Kecamatan tahun 2011	2011	Yes	Yes	Yes
27.	Statistik Daerah Kota Medan 2011	2011	Yes	Yes	Yes
28.	Gini Ratio Kota Medan tahun 2001-2011	2011	Yes	Yes	Yes
29.	Statistik Daerah Kecamatan Medan Tuntungan 2011	2011	Yes	Yes	Yes
30.	Statistik Daerah Kecamatan Medan Johor 2011	2011	Yes	Yes	Yes
31.	Statistik Daerah Kecamatan Medan Amplas 2011	2011	Yes	Yes	Yes
32.	Statistik Daerah Kecamatan Medan Denai 2011	2011	Yes	Yes	Yes
33.	Statistik Daerah Kecamatan Medan Area 2011	2011	Yes	Yes	Yes
34.	Statistik Daerah Kecamatan Medan Kota 2011	2011	Yes	Yes	Yes
35.	Statistik Daerah Kecamatan Medan Maimun 2011	2011	Yes	Yes	Yes
36.	Statistik Daerah Kecamatan Medan Polonia 2011	2011	Yes	Yes	Yes
37.	Statistik Daerah Kecamatan Medan Baru 2011	2011	Yes	Yes	Yes
38.	Statistik Daerah Kecamatan Medan Selayang 2011	2011	Yes	Yes	Yes

39.	Statistik Daerah Kecamatan Medan Sunggal 2011	2011	Yes	Yes	Yes
40.	Statistik Daerah Kecamatan Medan Helvetia 2011	2011	Yes	Yes	Yes
41.	Statistik Daerah Kecamatan Medan Petisah 2011	2011	Yes	Yes	Yes
42.	Statistik Daerah Kecamatan Medan Barat 2011	2011	Yes	Yes	Yes
43.	Statistik Daerah Kecamatan Medan Timur 2011	2011	Yes	Yes	Yes
44.	Statistik Daerah Kecamatan Medan Perjuangan 2011	2011	Yes	Yes	Yes
45.	Statistik Daerah Kecamatan Medan Tembung 2011	2011	Yes	Yes	Yes
46.	Statistik Daerah Kecamatan Medan Deli 2011	2011	Yes	Yes	Yes
47.	Statistik Daerah Kecamatan Medan Labuhan 2011	2011	Yes	Yes	Yes
48.	Statistik Daerah Kecamatan Medan Marelan 2011	2011	Yes	Yes	Yes
49.	Statistik Daerah Kecamatan Medan Belawan 2011	2011	Yes	Yes	Yes

Daftar Isi / Contents

	Halaman <i>Page</i>
Peta Kecamatan.....	vi
Lambang Kota Medan	vi
Kata Sambutan Camat Medan Kota.....	viii
Kata Pengantar KSK Medan Kota.....	ix
Daftar Publikasi BPS Kota Medan Terbitan tahun 2011.....	x
Daftar Isi / <i>Contents</i>	xv
Daftar Tabel / List of Table.....	xvi
Daftar Gambar / List of Picture.....	xxi
Daftar Lampiran Lainnya / <i>List of Appendix</i>	xxii
BAB I : Keadaan Geografis	1
BAB II : Pemerintahan	9
BAB III : Penduduk dan Tenaga Kerja.....	17
BAB IV : Sosial	33
BAB V : Industri, Energi, dan Air Minum.....	51
BAB VI : Ekonomi.....	59
BAB VII : Hotel, Restoran, dan Pariwisata.....	69
BAB VIII : Keuangan dan Harga	77
Lampiran	83

Daftar Tabel / *List of Table*

Judul Tabel	Halaman <i>Page</i>
Tabel 1.1 :Letak dan Geografis Kecamatan Medan Kota Tahun 2011.....	5
Tabel 1.2 :Luas Wilayah dirinci per Kelurahan di Kecamatan Medan Kota Tahun 2011	6
Tabel 1.3 :Jarak Kantor Lurah ke Kantor Camat di Kecamatan Medan Kota Tahun 2011	7
Tabel 1.4 : Daftar Alamat Kantor Kelurahan di Kecamatan Medan Kota Tahun 2011	8
Tabel 2.1 :Banyaknya Lingkungan, RW, RT, dan Blok sensus dirinci menurut Kelurahan di Kecamatan Medan Kota Tahun 2011.....	13
Tabel 2.2 :Banyaknya Pegawai Negeri Kantor Camat dan Instansi-instansi Pemerintah di Kecamatan Medan Kota Tahun 2011 (Jiwa).....	14
Tabel 2.3 :Banyaknya Pegawai Negeri menurut golongan dirinci menurut Kelurahan di Kecamatan Medan Kota Tahun 2011 (Jiwa)	15
Tabel 2.4 :Banyaknya Pertahanan Sipil menurut Kelurahan di Kecamatan Medan Kota Tahun 2011	16
Tabel 3.1 :Jumlah penduduk, Luas Kelurahan kepadatan penduduk per Km dirinci menurut Kelurahan di Kecamatan Medan Kota Tahun 2011	21

Tabel 3.2 :Banyaknya Rumah Tangga, Penduduk dan Rata-rata anggota Rumah Tangga dirinci menurut Kelurahan di Kecamatan Medan Kota Tahun 2011	22
Tabel 3.3 :Jumlah Penduduk menurut jenis kelamin dirinci menurut Kelurahan di Kecamatan Medan Kota Tahun 2011	23
Tabel 3.4 :Jumlah Penduduk Menurut Kelompok Umur & Jenis Kelamin Di Kecamatan Medan Kota Tahun 2011 ..	24
Tabel 3.5 :Banyaknya Warga Negara Asing menurut Kewarganegaraan dirinci menurut Kelurahan di Kecamatan Medan Kota Tahun 2011	25
Tabel 3.6: Banyaknya Warga Negara Indonesia turunan Cina menurut jenis kelamin dirinci menurut kelurahan di Kecamatan Medan Kota Tahun 2010	26
Tabel 3.7 :Banyaknya Penduduk usia 7-12 tahun dan status pendidikan dirinci menurut Kelurahan di Kecamatan Medan Kota Tahun 2010	27
Tabel 3.8 :Banyaknya Mutasi dan Mutandis Penduduk menurut Kelurahan di Kecamatan Medan Kota Tahun 2011..	28
Tabel 3.9 :Komposisi Mata Pencaharian Penduduk menurut Kelurahan di Kecamatan Medan Kota Tahun 2011..	29
Tabel 3.10 :Jumlah Penduduk dirinci Menurut Agama yang Dianut per Kelurahan di Kecamatan Medan Kota Tahun 2010.....	31

Tabel 4.1 : Jumlah Sekolah Taman Kanak-kanak (TK) Negeri, dan Swasta dirinci menurut Kelurahan di Kecamatan Medan Kota Tahun 2011	38
Tabel 4.2 : Jumlah Sekolah Dasar Negeri dan Swasta dirinci menurut Kelurahan di Kecamatan Medan Kota Tahun 2011	39
Tabel 4.3 :Jumlah murid Sekolah Dasar Negeri dan Swasta diperinci menurut Kelurahan di Kecamatan Medan Kota Tahun 2011.....	40
Tabel 4.4:Jumlah Guru Sekolah Dasar Negeri dan Swasta diperinci menurut Kelurahan di Kecamatan Medan Kota Tahun 2011.....	41
Tabel 4.5:Jumlah Sekolah Lanjutan Tingkat Pertama Negeri dan Swasta diperinci menurut Kelurahan di Kecamatan Medan Kota Tahun 2011	42
Tabel 4.6:Jumlah Sekolah Lanjutan Tingkat Atas Negeri dan Swasta diperinci menurut Kelurahan di Kecamatan Medan Kota Tahun 2011	43
Tabel 4.7:Banyaknya Rumah Sakit, Puskesmas, BPU dan BKIA diperinci menurut Kelurahan di Kecamatan Medan Kota Tahun 2011.....	44
Tabel 4.8:Jumlah Posyandu, Dokter dan Bidan yang melayani KB diperinci menurut Kelurahan di Kecamatan Medan Kota Tahun 2011	45
Tabel 4.9:Jumlah Pasangan Usia Subur (PUS) yang mempergunakan alat kontrasepsi IUD, Pil, Kondom,	

Mow/P, Implant dan Suntikan diperinci menurut
Kelurahan di Kecamatan Medan Kota Tahun 2011

Tabel 4.10 :Banyaknya Sarana Ibadah Menurut Kelurahan di Kecamatan Medan Kota Tahun 2011	48
Tabel 4.11:Banyaknya Nikah, Talak, Cerai dan Rujuk menurut Kelurahan di Kecamatan Medan Kota Tahun 2010.....	49
Tabel 4.12:Banyaknya Lapangan Olah Raga dirinci menurut jenis Olah Raga per Kelurahan di Kecamatan Medan Kota Tahun 2011.....	50
Tabel 5.1 : Banyaknya Perusahaan Industri Besar, Sedang, Kecil dan Kerajinan Rumah Tangga menurut Kelurahan di Kecamatan Medan Kota Tahun 2011	55
Tabel 5.2 :Banyaknya Rumah Tangga Pelanggan Listrik Negara per Kelurahan di Kecamatan Medan Kota Tahun 2011.....	56
Tabel 5.3 :Banyaknya Rumah Tangga Pelanggan Gas Negara per Kelurahan di Kecamatan Medan Kota Tahun 2011	57
Tabel 5.4 :Banyaknya Rumah Tangga Pelanggan Air Minum melalui PAM per Kelurahan se Kecamatan Medan Kota Tahun 2011.....	58
Tabel 6.1 : Banyaknya Pasar dan Pertokoan per Kelurahan di Kecamatan Medan Kota Tahun 2011	63
Tabel 6.2 :Jumlah Pasar Yang Dikelola Pemerintah, Swasta, dan Tanpa Pengelola di Kecamatan Medan Kota Tahun 2011.....	64

Tabel 6.3 :Jumlah SPBU dan Agen Minyak Tanah (Pangkalan) di Kecamatan Medan Kota Tahun 2011	65
Tabel 6.4 :Banyaknya Bengkel Sepeda Motor dan Mobil menurut Kelurahan di Kecamatan Medan Kota Tahun 2011.	66
Tabel 6.5 :Banyaknya Tempat Pencucian Mobil (Doorsmer) per Kelurahan di Kecamatan Medan Kota Tahun 2011	67
Tabel 7.1 : Jumlah Hotel, Bioskop, Night Club dan Bilyard menurut Kelurahan di Kecamatan Medan Kota Tahun 2011	73
Tabel 7.2 :Banyaknya Rumah Makan/Restoran dan Warung Minum per Kelurahan di Kecamatan Medan Kota Tahun 2010.....	74
Tabel 7.3 : Jumlah Panti Pijat, Masseur, Pangkas, Salon dan Praktek Dukun Patah menurut Kelurahan di Kecamatan Medan Kota Tahun 2011	75
Tabel 7.4 : Jumlah Tempat Video Game/ play Station dan Penyewaan Kaset Video/ VCD/ DVD menurut Kelurahan di Kecamatan Medan Kota Tahun 2011.	76
Tabel 8.1 :Banyaknya Lembaga Keuangan menurut Kelurahan di Kecamatan Medan Kota Tahun 2011	80

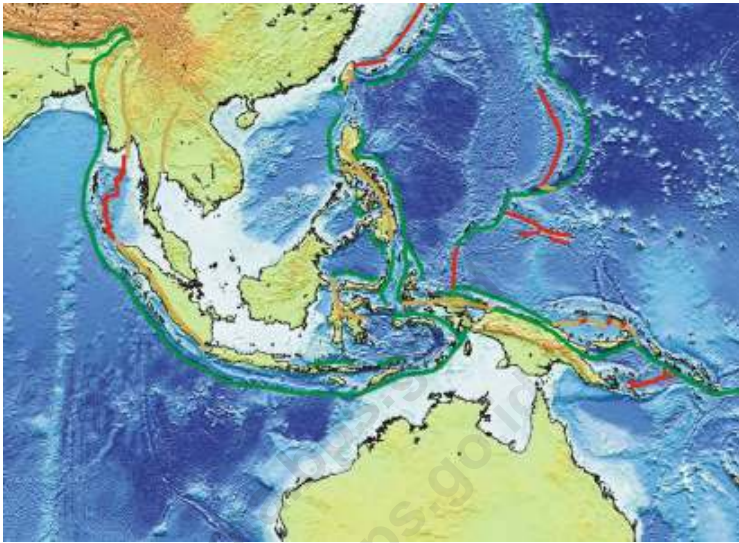
Daftar Gambar / *List of Picture*

Judul Gambar	Halaman
Gambar 1.1 Luas Wilayah tiap kelurahan di Kecamatan Medan Kota tahun 2011 (Km ²)	4
Gambar 2.1 Banyaknya Blok Sensus tiap Kelurahan di Kec. Medan Kota tahun 2011.....	12
Gambar 2.2. Banyaknya PNS di Kantor Camat dan Instansi lain di Kecamatan Medan Kota berdasarkan golongan (Jiwa).....	12
Gambar 3.1 Jumlah Penduduk Per kelurahan se Kecamatan Medan Kota tahun 2011	20
Gambar 3.2 Komposisi mata pencarian penduduk di Kecamatan Medan Kota tahun 2011	20
Gambar 4.1 Banyaknya Rumah sakit, Puskesmas, BPU, BKIA di Kec. Medan Kota tahun 2011	37
Gambar 4.2 Persentase penggunaan Alat Kontrasepsi pasangan usia subur di kec. Medan Kota tahun 2011	37
Gambar 5.1 Banyaknya Rumah tangga Pelanggan AIR PAM, Listrik PLN dan Gas Negara di Kec. Medan Kota tahun 2011	54
Gambar 6.1 Banyaknya Pasar dan pertokoan per kelurahan di Kec. Medan Kota tahun 2011	62
Gambar 7.1 Banyaknya Restoran/Rumah Makan, dan Warung Makan/Minum di Kecamatan Medan Kota tahun 2011.....	72

Daftar Lampiran Lainnya / *List of Appendix*

- Daftar 1 : Nama Camat dan Lamanya menjabat di Kecamatan Medan Kota sejak Tahun 1974 s/d sekarang.....85
- Daftar 2 : Nama Lurah dan Lamanya Menjabat menurut Kelurahan di Kecamatan Medan Kota.....86
- Daftar 3 :Daftar nama dan Alamat Kantor Kelurahan di Kecamatan Medan Kota Tahun 201191

<http://medankota.bps.go.id>
<http://medankota.bps.go.id>



BAB I

KEADAAN GEOGRAFIS

<http://medankota.bps.go.id>
<http://medankota.bps.go.id>

1.1 Letak dan Geografis Kecamatan Medan Kota Tahun 2011

Kecamatan Medan Kota berbatasan langsung dengan kecamatan Medan Amplas di sebelah selatan, Kecamatan Medan Perjuangan di sebelah utara dan sebelah timur berbatasan dengan Kecamatan Medan Area dan kecamatan Medan Maimun di sebelah barat. Kecamatan Medan Kota merupakan salah satu kecamatan di Kota Medan yang mempunyai luas sekitar 5,98 km². Jarak kantor kecamatan ke kantor walikota Medan yaitu sekitar 8 km.

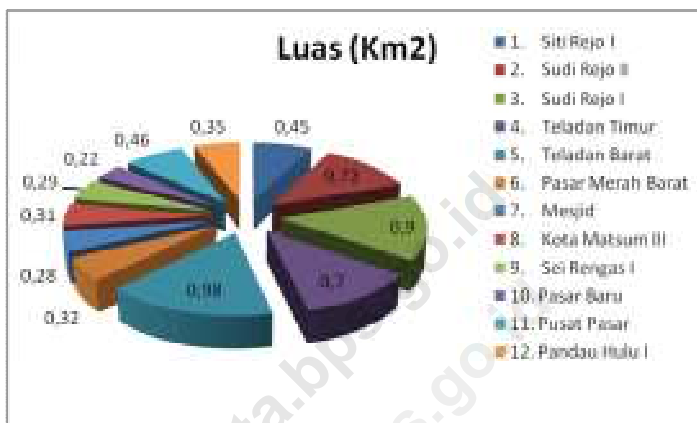
1.2. Luas Wilayah dirinci per Kelurahan di Kecamatan Medan Kota Tahun 2011

Dari 12 kelurahan di kecamatan Medan Kota, kelurahan Teladan Barat memiliki luas wilayah yang terluas yaitu sebesar 16,39 km² sedangkan kelurahan Pasar Baru mempunyai luas terkecil yakni 3,68 km².

1.3 Jarak Kantor Lurah ke Kantor Camat di Kecamatan Medan Kota Tahun 2011

Ditinjau dari jarak antara kantor kelurahan dan kantor kecamatan , kantor kelurahan Pandau Hulu I memiliki jarak terjauh dari kantor kecamatan Medan Kota yaitu sekitar 3,50 km sedangkan kantor kelurahan yang terdekat yaitu kelurahan Sudi Rejo I, Teladan Timur, Teladan Barat dan Pasar Merah Barat sekitar 1 km dari kantor kecamatan Medan Kota.

Gambar 1.1 Luas Wilayah tiap kelurahan di Kecamatan Medan Kota tahun 2011 (Km²)



Sumber : Kantor Camat Medan Kota

Tabel 1.1 :Letak dan Geografis Kecamatan Medan Kota Tahun
2011

1. Luas wilayah :	5,98 Km ²
2. Letak diatas permukaan Laut :	27 Meter
3. Terletak antara	
Lintang Utara	: 20 ⁰ -30 ⁰
Lintang Selatan	:
Bujur Timur	: 98 ⁰ -44 ⁰
4. Berbatasan dengan	
Sebelah Utara	: Kab. Deli Serdang
Sebelah Selatan	: Kec. Medan Denai
Sebelah Barat	: Kec. Medan Perjuangan
Sebelah Timur	: Kab. Deli Serdang
5. Jarak Kantor Camat ke Kantor Walikota Medan :	Km.

Sumber : Kantor Camat Medan Kota.

Tabel 1.2 :Luas Wilayah dirinci per Kelurahan di Kecamatan Medan Kota Tahun 2011

Kelurahan	Luas (Km ²)	Persentase terhadap Luas Kecamatan
(1)	(2)	(3)
1. Siti Rejo I	0,45	7,53
2. Sudi Rejo II	0,72	12,04
3. Sudi Rejo I	0,90	15,05
4. Teladan Timur	0,70	11,71
5. Teladan Barat	0,98	16,39
6. Pasar Merah Barat	0,32	5,35
7. Mesjid	0,28	4,68
8. Kota Matsum III	0,31	5,18
9. Sei Rengas I	0,29	4,85
10. Pasar Baru	0,22	3,68
11. Pusat Pasar	0,46	7,69
12. Pandau Hulu I	0,35	5,85
Medan Kota	5,98	100,00

Sumber : Kantor Camat Medan Kota.

Tabel 1.3 :Jarak Kantor Lurah ke Kantor Camat di Kecamatan Medan Kota Tahun 2011

Kelurahan	Jarak ke Kantor Camat (Km)
(1)	(2)
1. Siti Rejo I	1,50
2. Sudi Rejo II	2,00
3. Sudi Rejo I	1,00
4. Teladan Timur	1,00
5. Teladan Barat	1,00
6. Pasar Merah Barat	1,00
7. Mesjid	1,50
8. Kota Matsum III	1,50
9. Sei Rengas I	3,00
10. Pasar Baru	2,00
11. Pusat Pasar	3,00
12. Pandau Hulu I	3,50
Rata-rata	1,83

Sumber : Kantor Lurah se Kecamatan Medan Kota.

Tabel 1.4 : Daftar Alamat Kantor Kelurahan di Kecamatan Medan Kota Tahun 2011

Kelurahan	Alamat Kantor Kelurahan & Telp.
(1)	(2)
1. Siti Rejo I	JL. Pintu Air No.16
2. Sudi Rejo II	JL. Kemiri No.12
3. Sudi Rejo I	JL. Santun No.54
4. Teladan Timur	JL. Pelajar GG. Balai Desa No.10
5. Teladan Barat	JL. SM. Raja GG. Mesjid No.19
6. Pasar Merah Barat	JL. Pencak No.29A
7. Mesjid	JL. Sinabung No.2
8. Kota Matsum III	JL. Ramlan Yatim
9. Sei Rengas I	JL. Kalianda No.25
10. Pasar Baru	JL. Palangka Raya No.45
11. Pusat Pasar	JL. Kelud No.8
12. Pandau Hulu I	JL. Wahidin No.P1

Sumber : Kantor Camat Medan Kota



BAB II

PEMERINTAHAN

<http://medankota.bps.go.id>
<http://medankota.bps.go.id>

2.1 Pemerintahan Kecamatan Medan Kota

Kecamatan Medan Kota yang dipimpin oleh seorang camat, saat ini terdiri dari 12 kelurahan yang terbagi atas 146 lingkungan dan 304 blok sensus.

2.2 Struktur Pegawai Negeri Kecamatan Medan Kota

Tahun 2011, kecamatan Medan Kota memiliki total 284 pegawai negeri yang dialokasikan di Kantor Camat dan Instansi-instansi Pemerintah lainnya dimana alokasi pegawai terbesar ada di puskesmas yakni sebanyak 97 pegawai. Sedangkan alokasi pegawai terkecil terdapat pada instansi pertanian dan statistik kecamatan yang masing-masing hanya berjumlah 1 pegawai.

Bila dirinci menurut golongan, dari 62 pegawai negeri di semua kelurahan kecamatan Medan Kota, ternyata sebagian besar pegawai negeri sudah bergolongan III yaitu sebanyak 57 pegawai. Jumlah pegawai negeri terbanyak berada di kelurahan Pusat Pasar yaitu sebanyak 7 orang.

2.3 Struktur Pertahanan Sipil Kecamatan Medan Kota

Bila dilihat dari sisi keamanannya, kecamatan Medan Kota pada tahun 2011 memiliki 38 orang petugas keamanan di kelurahan. Namun pertahanan sipil kecamatan ini hanya tergabung dalam linmas sedangkan tidak ada satupun yang dialokasikan di wanra dan kamra. Wanra dan kamra hanya ada saat pemilu. Kelurahan Sei Rengas I memiliki jumlah pertahanan sipil terbanyak yakni 10 personil sedangkan kelurahan Siti Rejo I, Sudi Rejo II, Sudi Rejo I, Teladan Barat, dan Pasar Merah Barat tidak memiliki pertahanan sipil.

<http://medankota.bps.go.id>
<http://medankota.bps.go.id>

DATA

MENCERDASKAN BANGSA

Publikasi ini menyajikan gambaran umum tentang Kecamatan Medan Area pada tahun 2011.

This publication explained general information of Medan Area District in 2011.

Cakupan data meliputi/Scope data involves:

1. Geografi/ *Geography*
2. Pemerintahan/ *Government*
3. Penduduk dan Tenaga Kerja/ *Population and Man Power*
4. Sosial/ *Social*
5. Industri, Energi dan Air Minum/ *Industry, Energy and Water Clean*
6. Ekonomi/ *Economy*
7. Hotel, Restoran dan Pariwisata/ *Hotel Restaurant and Tourism*
8. Keuangan dan Harga/ *Money and Prices*

Publikasi Kecamatan Medan Kota Dalam Angka 2012
Ini diterbitkan oleh Badan Pusat Statistik Kota Medan

Publication Medan Kota District in Figures 2012
Published by BPS-Statistics of Medan City



Badan Pusat Statistik Kota Medan

Jl. Budi Pembangunan III No. 16 Pulo Brayan - Medan 20118

Telp. (061) 661 9936, Fax. (061) 662 8217

Email : medankota@bps.go.id