

KECAMATAN SELATAN DALAM ANGKA 2015



**BADAN PUSAT STATISTIK
KOTA GORONTALO
BPS-STATISTICS OF GORONTALO CITY**



**KECAMATAN
KOTA SELATAN
DALAM ANGKA
2015**

KECAMATAN KOTA SELATAN DALAM ANGKA 2015

Katalog BPS : 1102001.7571020
Ukuran Buku : 21 cm x 15 cm
Jumlah Halaman : xvii + 104 Halaman

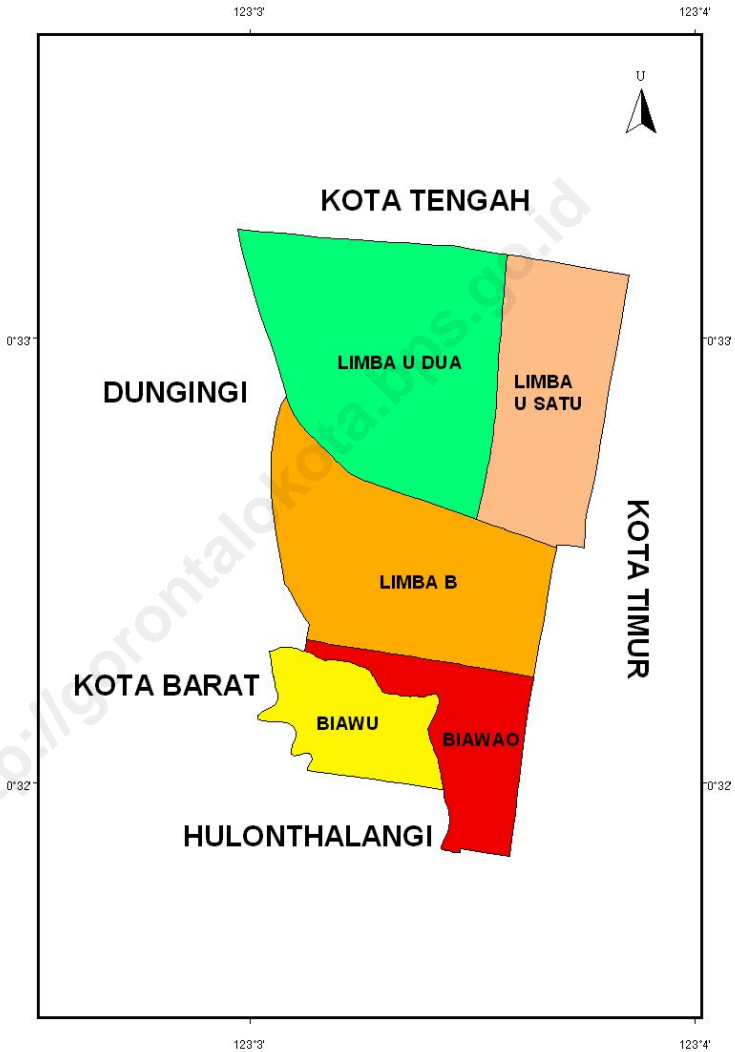
Naskah:
Seksi Neraca Wilayah dan Analisis Statistik

Gambar Kulit:
Seksi Integrasi Pengolahan dan Diseminasi Statistik

Diterbitkan oleh:
Badan Pusat Statistik Kota Gorontalo

Boleh dikutip dengan menyebutkan sumbernya

PETA KECAMATAN KOTA SELATAN

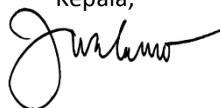


KATA PENGANTAR

KECAMATAN KOTA SELATAN DALAM ANGKA 2015 merupakan seri publikasi tahunan yang menyajikan beragam jenis data yang bersumber dari BPS dan institusi lain. Publikasi ini memuat tentang keadaan geografi, pemerintahan, serta perkembangan kondisi sosial-geografi dan perekonomian di Kecamatan Kota Selatan. Publikasi ini disajikan dalam bahasa Indonesia.

Publikasi ini dapat terwujud berkat bantuan dari berbagai pihak. Kepada semua pihak yang telah memberikan kontribusi, kami sampaikan penghargaan dan terimakasih. Mudah-mudahan statistik yang disajikan memberi manfaat bagi banyak pihak untuk berbagai keperluan. Kami mengharapkan tanggapan dan saran dari pengguna publikasi ini untuk perbaikan edisi yang akan datang.

Gorontalo, November 2015
Badan Pusat Statistik Kota Gorontalo
Kepala,



Awaluddin Kurusi, S.E, MM.

DAFTAR ISI

	Halaman
Halaman Judul.....	i
Halaman Katalog.....	ii
Peta Kecamatan Kota Selatan.....	iii
Kata Pengantar.....	v
Daftar Isi.....	vii
Daftar Tabel.....	vix
Daftar Gambar.....	xiii
Daftar Lampiran.....	xv
Penjelasan Umum.....	xvii
1. Keadaan Geografi.....	1
2. Pemerintahan.....	11
3. Penduduk.....	23
4. Sosial.....	33
4.1 Pendidikan.....	35
4.2 Kesehatan dan Keluarga Berencana.....	35
4.3 Agama.....	36
5. Pertanian.....	59
5.1 Tanaman Pangan.....	61
5.2 Peternakan.....	61
6. Transportasi dan Komunikasi.....	71
7. Perindustrian, Perdagangan dan Keuangan.....	77
8. Perbandingan Antar Kecamatan.....	89
Lampiran.....	97

DAFTAR TABEL

	Halaman
1. KEADAAN GEOGRAFI	
1.1 Batas Wilayah Administrasi di Kecamatan Kota Selatan, 2014	5
1.2 Luas Wilayah, Persentase terhadap Luas Kecamatan, dan Tinggi Wilayah di Atas Permukaan Laut Menurut Kelurahan di Kecamatan Kota Selatan, 2014.....	6
1.3 Jarak Antar Desa dengan Ibukota Kecamatan di Kecamatan Kota Selatan, 2014 (kilometer).....	7
1.4 Kondisi Topografi Menurut Kelurahan di Kecamatan Kota Selatan, 2014.....	8
1.5 Nama Gunung dan Sungai yang Melalui Kelurahan di Kecamatan Kota Selatan, 2014.....	9
2. PEMERINTAHAN	
2.1 Status Pemerintahan Menurut Kelurahan di Kecamatan Kota Selatan, 2014.....	15
2.2 Status Hukum Kelurahan-kelurahan di Kecamatan Kota Selatan, 2014.....	16
2.3 Klasifikasi Kelurahan di Kecamatan Kota Selatan, 2014.....	17
2.4 Banyaknya RW dan RT Menurut Kelurahan di Kecamatan Kota Selatan, 2014.....	18
2.5 Keberadaan Lembaga Pemberdayaan Masyarakat Menurut Kelurahan di Kecamatan Kota Selatan, 2014.....	19
2.6 Jumlah Aparat Menurut Status, Dinas/Instansi Pemerintah, dan Jenis Kelamin di Kecamatan Kota Selatan, 2014.....	20
2.7 Jumlah Aparat Menurut Dinas/Instansi Pemerintah dan Tingkat Pendidikan di Kecamatan Kota Selatan, 2014.....	21
2.8 Banyaknya Pegawai Negeri Sipil Menurut Dinas/Instansi Pemerintah dan Golongan di Kecamatan Kota Selatan, 2014...	22
3. PENDUDUK	
3.1 Luas Wilayah dan Jumlah Penduduk Menurut Kelurahan di Kecamatan Kota Selatan, 2014.....	27
3.2 Banyaknya Penduduk Menurut Kelurahan, Jenis Kelamin dan Rasio Jenis Kelamin di Kecamatan Kota Selatan, 2014.....	28
3.3 Banyaknya Penduduk, Keluarga dan Rata-rata Anggota	

	Keluarga Menurut Kelurahan di Kecamatan Kota Selatan, 2014...	29
3.4	Jumlah Keluarga Menurut Tahapan Kualitas Keluarga dan Kelurahan di Kecamatan Kota Selatan, 2014.....	30
3.5	Banyaknya Penduduk Menurut Kelompok Umur dan Jenis Kelamin di Kecamatan Kota Selatan, 2014.....	31
4.	SOSIAL	
4.1	Pendidikan	
4.1.1	Banyaknya Sekolah, Murid, Guru, dan Rasio Murid-Guru Taman Kanak-Kanak (TK) dan Raudhatul Atfal Menurut Kelurahan di Kecamatan Kota Selatan, 2014/2015.....	38
4.1.2	Banyaknya Sekolah, Murid, Guru, dan Rasio Murid-Guru Sekolah Dasar (SD) Menurut Kelurahan di Kecamatan Kota Selatan, 2014/2015.....	39
4.1.3	Banyaknya Sekolah, Murid, Guru, dan Rasio Murid-Guru Madrasah Ibtidaiyah (MI) Menurut Kelurahan di Kecamatan Kota Selatan, 2014/2015.....	40
4.1.4	Banyaknya Sekolah, Murid, Guru, dan Rasio Murid-Guru Sekolah Menengah Pertama (SMP) Menurut Kelurahan di Kecamatan Kota Selatan, 2014/2015.....	41
4.1.5	Banyaknya Sekolah, Murid, Guru, dan Rasio Murid-Guru Madrasah Tsanawiyah (MTs) Menurut Kelurahan di Kecamatan Kota Selatan, 2014/2015.....	42
4.1.6	Banyaknya Sekolah, Murid, Guru, dan Rasio Murid-Guru Sekolah Menengah Atas (SMA) Menurut Kelurahan di Kecamatan Kota Selatan, 2014/2015.....	43
4.1.7	Banyaknya Sekolah, Murid, Guru, dan Rasio Murid-Guru Madrasah Aliyah (MA) Menurut Kelurahan di Kecamatan Kota Selatan, 2014/2015.....	44
4.1.8	Banyaknya Sekolah, Murid, Guru, dan Rasio Murid-Guru Sekolah Menengah Kejuruan (SMK) Menurut Kelurahan di Kecamatan Kota Selatan, 2014/2015.....	45
4.2	Kesehatan dan Keluarga Berencana	
4.2.1	Banyaknya Fasilitas Kesehatan Menurut Kelurahan di Kecamatan Kota Selatan, 2014.....	46
4.2.2	Banyaknya Tenaga Kesehatan Menurut Unit Kerja dan Sarana Pelayanan Kesehatan di Kecamatan Kota Selatan, 2014.....	47
4.2.3	Banyaknya Balita yang Pernah Mendapat Imunisasi Menurut	48

	Kelurahan dan Jenis Imunisasi di Kecamatan Kota Selatan, 2014..	
4.2.4	Jumlah Balita Bergizi Buruk Menurut Kelurahan di Kecamatan Kota Selatan, 2014.....	50
4.2.5	Banyaknya Pasangan Usia Subur (PUS) dan Peserta KB Aktif Menurut Kelurahan di Kecamatan Kota Selatan, 2014.....	51
4.2.6	Jumlah Klinik dan Petugas Keluarga Berencana (KB) Menurut Kelurahan di Kecamatan Kota Selatan, 2014.....	53
4.3	Agama	
4.3.1	Persentase Penduduk Menurut Kelurahan dan Agama yang Dianut di Kecamatan Kota Selatan, 2014.....	54
4.3.2	Banyaknya Tempat Peribadatan Menurut Kelurahan di Kecamatan Kota Selatan, 2014.....	55
4.4	Sosial Masyarakat	
4.4.1	Jumlah Fasilitas Sosial dan Organisasi Masyarakat Menurut Kelurahan di Kecamatan Kota Selatan, 2014.....	56
4.4.2	Jumlah Sarana Olahraga Menurut Kelurahan di Kecamatan Kota Selatan, 2014.....	57
5.	PERTANIAN	
5.1	Tanaman Pangan	
5.1.1	Luas Panen, dan Produksi, Produktivitas Padi Sawah di Kecamatan Kota Selatan, 2010-2014.....	63
5.1.2	Luas Panen, Produksi, dan Produktivitas Jagung di Kecamatan Kota Selatan, 2010-2014.....	64
5.1.3	Luas Panen, Produksi, dan Produktivitas Palawija di Kecamatan Kota Selatan, 2014.....	65
5.1.4	Luas Panen dan Produksi Sayuran di Kecamatan Kota Selatan, 2014.....	66
5.1.5	Luas Panen dan Produksi Buah-buahan di Kecamatan Kota Selatan, 2014.....	67
5.2	Peternakan	
5.2.1	Populasi Ternak Menurut Jenis Ternak di Kecamatan Kota Selatan (ekor), 2010-2014.....	68
5.2.2	Populasi Unggas Menurut Jenis Unggas di Kecamatan Kota Selatan (ekor), 2010-2014.....	69
6.	TRANSPORTASI DAN KOMUNIKASI	
6.1	Jalan Antar Desa/Kelurahan Menurut Kelurahan dan Jenis	74

	Permukaan Terluas di Kecamatan Kota Selatan 2014.....	
6.2	Jumlah Sarana Komunikasi Menurut Kelurahan di Kecamatan Kota Selatan 2014.....	75
7.	PERINDUSTRIAN, PERDAGANGAN DAN KEUANGAN	
7.1	Jumlah Industri Kecil dan Menengah Menurut Kelurahan di Kecamatan Kota Selatan, 2014.....	81
7.2	Jumlah Perusahaan/Usaha/Industri Menurut Jenis dan Kelurahan di Kecamatan Kota Selatan, 2014.....	82
7.3	Jumlah Sarana Perdagangan Menurut Kelurahan di Kecamatan Kota Selatan, 2014.....	84
7.4	Jumlah Pedagang Menurut Jenis di Kecamatan Kota Selatan, 2014.....	85
7.5	Jumlah Koperasi Menurut Kelurahan di Kecamatan Kota Selatan, 2014.....	86
7.6	Target dan Realisasi Penerimaan Pajak Bumi dan Bangunan (PBB) Menurut Kelurahan di Kecamatan Kota Selatan 2014.....	87
8.	PERBANDINGAN ANTAR KECAMATAN	
8.1	Jumlah Penduduk dan Laju Pertumbuhan Penduduk Menurut Kecamatan di Kota Gorontalo, 1990, 2000, dan 2010..	93
8.2	Banyaknya Keluarga Menurut Kecamatan dan Klasifikasi Keluarga di Kota Gorontalo, 2014.....	94
8.3	Target dan Realisasi Penerimaan Pajak Bumi dan Bangunan (PBB) Menurut Kecamatan di Kota Gorontalo, 2014.....	95

DAFTAR GAMBAR

	Halaman
1. Persentase Luas Wilayah Menurut Kelurahan di Kecamatan Kota Selatan, 2014.....	4
2. Banyaknya Pegawai Negeri Sipil Menurut Tingkat Pendidikan yang Ditamatkan di Kecamatan Kota Selatan, 2014.....	14
3. Jumlah Penduduk Menurut Jenis Kelamin di Kecamatan Kota Selatan (orang), 2014.....	26
4. Rasio Murid-Guru Menurut Jenjang Pendidikan di Kecamatan Kota Selatan, 2014/2015.....	37
5. Produktivitas Padi Sawah dan Jagung di Kecamatan Kota Selatan (kuintal/ha), 2010-2014.....	52
7. Jumlah Perusahaan/Usaha/Industri Menurut Jenis di Kecamatan Kota Selatan, 2014.....	82
8. Laju Pertumbuhan Penduduk ¹ Menurut Kecamatan di Kota Gorontalo (persen), 1990-2000 dan 2000-2010.....	94

<http://gorontaloikota.bps.go.id>

DAFTAR LAMPIRAN

	Halaman
1. Sketsa Peta Kelurahan Biawu.....	99
2. Sketsa Peta Kelurahan Biawao.....	100
3. Sketsa Peta Kelurahan Limba B.....	101
4. Sketsa Peta Kelurahan Limba U1.....	102
5. Sketsa Peta Kelurahan Limba U2.....	103

<http://gorontaloikota.bps.go.id>

PENJELASAN UMUM

Tanda-tanda, satuan-satuan, dan lain-lainnya yang digunakan dalam publikasi ini adalah sebagai berikut:

1. TANDA-TANDA

Data belum tersedia	: ...
Data tidak tersedia	: -
Data dapat diabaikan	: 0
Angka Sementara	: *
Angka Sangat Sementara	: **
Angka Revisi	: r
Angka Perkiraan	: e

2. SATUAN

hektar (ha)	: 10.000 m ²
kilometer (km)	: 1.000 meter
liter	: 0,80 kg
ton	: 1.000 kg

Satuan lain: buah, jam, menit, persen (%).

Perbedaan angka dibelakang koma disebabkan oleh pembulatan angka.

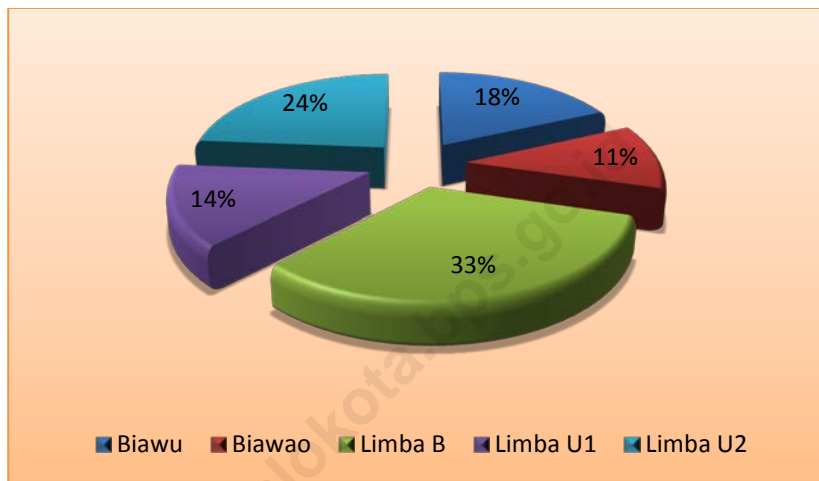


BAB I
KEADAAN GEOGRAFI

Kecamatan Kota Selatan merupakan salah satu kecamatan dimana wilayahnya berbatasan dengan beberapa kecamatan yang ada di Kota Gorontalo. Secara geografis mempunyai luas 3.42 km² atau 4.33 persen dari luas Kota Gorontalo. Kecamatan Kota Selatan dibagi menjadi 5 kelurahan, yang terdiri 16 RW, dan 40 RT.

Berdasarkan posisi geografisnya, Kecamatan Kota Selatan memiliki batas-batas sebagai berikut, sebelah utara Berbatasan dengan Kota Tengah, sebelah timur berbatasan dengan Kota Timur, sebelah selatan berbatasan dengan Kecamatan Hulonthalangi dan sebelah barat berbatasan dengan Kecamatan Kota Barat dan Kecamatan Duingingi. Topografi kecamatan ini berupa dataran. Jarak kantor kelurahan terjauh dengan ibukota kecamatan adalah 2,5 km.

Gambar 1. Persentase Luas Wilayah Menurut Kelurahan di Kecamatan Kota Selatan, 2014



Sumber: Kantor Kelurahan Setempat

Tabel 1.1 Batas Wilayah Administrasi di Kecamatan Kota Selatan, 2014

Uraian (1)	Wilayah (2)
Sebelah Utara	Kec. Kota Tengah
Sebelah Timur	Kec. Kota Timur
Sebelah selatan	Kec. Hulonthalangi
Sebelah Barat	Kec. Kota Barat dan Dungingi

Sumber: Kantor Kelurahan Setempat

Tabel 1.2 Luas Wilayah, Persentase terhadap Luas Kecamatan, dan Tinggi Wilayah di Atas Permukaan Laut Menurut Kelurahan di Kecamatan Kota Selatan, 2014

Kelurahan	Luas (km ²)	Persentase	Tinggi di Atas permukaan Laut (m)
(1)	(2)	(3)	(4)
Biawu	0,62	18,13	4
Biawao	0,39	11,40	4
Limba B	1,12	32,75	5
Limba U1	0,48	14,04	6
Limba U2	0,81	23,68	6
Kecamatan Kota Selatan	3,42	100,00	

Sumber: Kantor Kelurahan Setempat

Tabel 1.3 Jarak Antar Desa dengan Ibukota Kecamatan di Kecamatan Kota Selatan, 2014 (kilometer)

Kelurahan	Ibukota Kecamatan	Jarak Ke Ibukota Kecamatan (kilometer)
(1)	(2)	(3)
Biawao	Biawu	0,2
Limba B	Biawu	0,5
Limba U1	Biawu	2,5
Limba U2	Biawu	0,5

Sumber: Kantor Kelurahan Setempat

Tabel 1.4 Kondisi Topografi Menurut Kelurahan di Kecamatan Kota Selatan, 2014

Kelurahan	Pesisir	Bukan Pantai		
		Lembah/ Daerah Aliran Sungai	Lereng	Dataran
(1)	(2)	(3)	(4)	(5)
Biawu	-	√	-	√
Biawao	-	√	-	√
Limba B	-	-	-	√
Limba U1	-	-	-	√
Limba U2	-	-	-	√

Sumber: Kantor Kecamatan Setempat

Tabel 1.5 Nama Gunung dan Sungai yang Melalui Kelurahan di Kecamatan Kota Selatan, 2014

Kelurahan	Nama Gunung	Nama Sungai
(1)	(2)	(3)
Biawu	-	Bolango
Biawao	-	Bolango
Limba B	-	-
Limba U1	-	-
Limba U2	-	-

Sumber: Kantor Kecamatan Setempat

<http://gorontalokota.bps.go.id>



BAB II

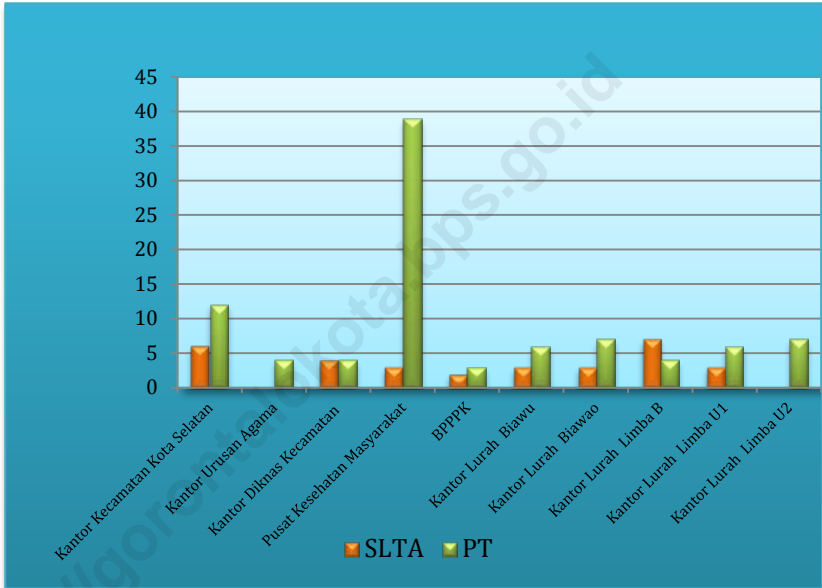
PEMERINTAHAN

Kecamatan Kota Selatan terdiri dari 5 kelurahan, 16 rukun warga (RW), dan 40 rukun tetangga (RT). Kelurahan Biawu adalah ibukota dari Kecamatan Kota Selatan. Kelurahan Limba U2 dengan jumlah RW dan RT terbanyak yaitu masing-masing 5 RW dan 12 RT.

Untuk memberikan pelayanan kepada masyarakat, Pemerintah Daerah Kota Gorontalo mengangkat Pegawai Negeri Sipil (PNS) di lingkungan Pemerintah Kecamatan Kota Selatan. PNS adalah salah satu aparat pemerintahan disamping anggota TNI dan Anggota POLRI (Undang Undang Nomor 43 Tahun 1999). Pengertian Pegawai Negeri adalah warga negara Republik Indonesia yang telah memenuhi syarat yang ditentukan, diangkat oleh pejabat yang berwenang dan disertai tugas dalam suatu jabatan negeri, atau disertai tugas negara lainnya, dan digaji berdasarkan peraturan perundang-undangan yang berlaku (pasal 1 ayat 1 Undang Undang Nomor 43/1999).

Jumlah PNS di lingkungan pemerintah se-Kecamatan Kota Selatan sebanyak 124 orang, yang terbagi ke dalam tiga golongan kepangkatan yakni Golongan I 0.81 persen, Golongan II sebanyak 15.32 persen, Golongan III sebanyak 78.23 persen, dan Golongan IV sebanyak 5.65 persen. Dilihat menurut tingkat pendidikan yang ditamatkan, sebagian besar PNS di lingkungan pemerintah kelurahan se-Kecamatan Kota Selatan merupakan lulusan perguruan tinggi yang jumlahnya mencapai 74.19 persen dari total PNS yang ada.

Gambar 2. Banyaknya Pegawai Negeri Sipil Menurut Tingkat Pendidikan yang Ditamatkan di Kecamatan Kota Selatan, 2014



Sumber : Kantor Kecamatan Kota Selatan, Kantor Kelurahan se-Kecamatan Kota Selatan, Kantor Diknas Kecamatan Kota Selatan, dan KUA Kecamatan Kota Selatan

Tabel 2.1 Status Pemerintahan Menurut Kelurahan di Kecamatan Kota Selatan, 2014

Kelurahan	Desa	Kelurahan
(1)	(2)	(3)
Biawu	-	√
Biawao	-	√
Limba B	-	√
Limba U1	-	√
Limba U2	-	√

Sumber: Kantor Kecamatan Kota Selatan

Tabel 2.2 Status Hukum Kelurahan-kelurahan di Kecamatan Kota Selatan, 2014

Kelurahan	Definitif	Persiapan	UPT	PMT
(1)	(2)	(3)	(4)	(5)
Biawu	√	-	-	-
Biawao	√	-	-	-
Limba B	√	-	-	-
Limba U1	√	-	-	-
Limba U2	√	-	-	-

Sumber: Kantor Kecamatan Kota Selatan

Tabel 2.3 **Klasifikasi** **Kelurahan** **di** **Kecamatan** **Kota**
Selatan, 2014

Kelurahan	Swadaya	Swakarsa	Swasembada
(1)	(2)	(3)	(4)
Biawu	-	√	-
Biawao	-	√	-
Limba B	-	√	-
Limba U1	-	√	-
Limba U2	-	√	-

Sumber: Kantor Kecamatan Kota Selatan

Tabel 2.4 Banyaknya RW dan RT Menurut Kelurahan di Kecamatan Kota Selatan, 2014

Kelurahan	RW	RT
(1)	(2)	(3)
Biawu	2	6
Biawao	2	4
Limba B	3	8
Limba U1	4	10
Limba U2	5	12
Kecamatan Kota Selatan	16	40

Sumber: Kantor Kelurahan Setempat

Tabel 2.5 Keberadaan Lembaga Pemberdayaan Masyarakat Menurut Kelurahan di Kecamatan Kota Selatan, 2014

Kelurahan	ada	Tidak Ada
(1)	(2)	(3)
Biawu	√	-
Biawao	√	-
Limba B	√	-
Limba U1	√	-
Limba U2	√	-

Sumber: Kantor Kecamatan Kota Selatan

Tabel 2.6 Jumlah Aparat Menurut Status, Dinas/Instansi Pemerintah, dan Jenis Kelamin di Kecamatan Kota Selatan, 2014

Kantor	PNS		Non PNS	
	Laki-laki	Perempuan	Laki-laki	Perempuan
(1)	(2)	(3)	(4)	(5)
Kantor Kecamatan Kota Selatan	9	9	3	10
Kantor Urusan Agama	2	2	-	4
Kantor Diknas Kecamatan	2	6	1	-
Pusat Kesehatan Masyarakat	8	34	3	26
Badan Penyuluhan Pertanian, Perikanan dan Kehutanan	3	2	-	1
Kantor Lurah Biawu	4	5	1	6
Kantor Lurah Biawao	6	4	-	3
Kantor Lurah Limba B	4	8	-	3
Kantor Lurah Limba U1	1	8	1	4
Kantor Lurah Limba U2	3	4	1	4
Kecamatan Kota Selatan	42	82	10	61

Sumber: Kantor Terkait

Tabel 2.7 Jumlah Aparat Menurut Dinas/Instansi Pemerintah dan Tingkat Pendidikan di Kecamatan Kota Selatan 2014

Kantor (1)	PNS			
	SD (2)	SLTP (3)	SLTA (4)	PT (5)
Kantor Kecamatan Kota Selatan	-	-	6	12
Kantor Urusan Agama	-	-	-	4
Kantor Diknas Kecamatan	-	-	4	4
Pusat Kesehatan Masyarakat	-	-	3	39
Badan Penyuluhan Pertanian, Perikanan dan Kehutanan	-	-	2	3
Kantor Lurah Biawu	-	-	3	6
Kantor Lurah Biawao	-	-	3	7
Kantor Lurah Limba B	1	-	7	4
Kantor Lurah Limba U1	-	-	3	6
Kantor Lurah Limba U2	-	-	-	7
Kecamatan Kota Selatan	1	-	31	92

Kantor (1)	Non PNS			
	SD (6)	SLTP (7)	SLTA (8)	PT (9)
Kantor Kecamatan Kota Selatan	-	-	9	4
Kantor Urusan Agama	-	-	1	3
Kantor Diknas Kecamatan	-	-	-	1
Pusat Kesehatan Masyarakat	-	-	5	24
Badan Penyuluhan Pertanian, Perikanan dan Kehutanan	-	-	1	-
Kantor Lurah Biawu	3	-	4	-
Kantor Lurah Biawao	-	-	3	-
Kantor Lurah Limba B	-	1	2	-
Kantor Lurah Limba U1	-	-	4	1
Kantor Lurah Limba U2	-	-	3	2
Kecamatan Kota Selatan	3	1	32	35

Sumber: Kantor Terkait

Tabel 2.8 Banyaknya Pegawai Negeri Sipil Menurut Dinas/Instansi Pemerintah dan Golongan di Kecamatan Kota Selatan, 2014

Dinas/Instansi Pemerintah	Golongan Pegawai Negeri Sipil				Jumlah
	I	II	III	IV	
(1)	(2)	(3)	(4)	(5)	(6)
Kantor Kecamatan Kota Selatan	-	4	12	2	18
Kantor Urusan Agama	-	-	4	-	4
Kantor Diknas Kecamatan	-	-	7	1	8
Pusat Kesehatan Masyarakat	-	2	36	4	42
Badan Penyuluhan Pertanian, Perikanan dan Kehutanan	-	2	3	-	5
Kantor Lurah Biawu	-	2	7	-	9
Kantor Lurah Biawao	-	3	7	-	10
Kantor Lurah Limba B	1	3	8	-	12
Kantor Lurah Limba U1	-	3	6	-	9
Kantor Lurah Limba U2	-	-	7	-	7
Jumlah	1	19	97	7	124

Sumber: Kantor Kecamatan Kota Selatan, Kantor Kelurahan se-Kecamatan Kota Selatan, Kantor Diknas Kecamatan Kota Selatan, dan KUA Kecamatan Kota Selatan

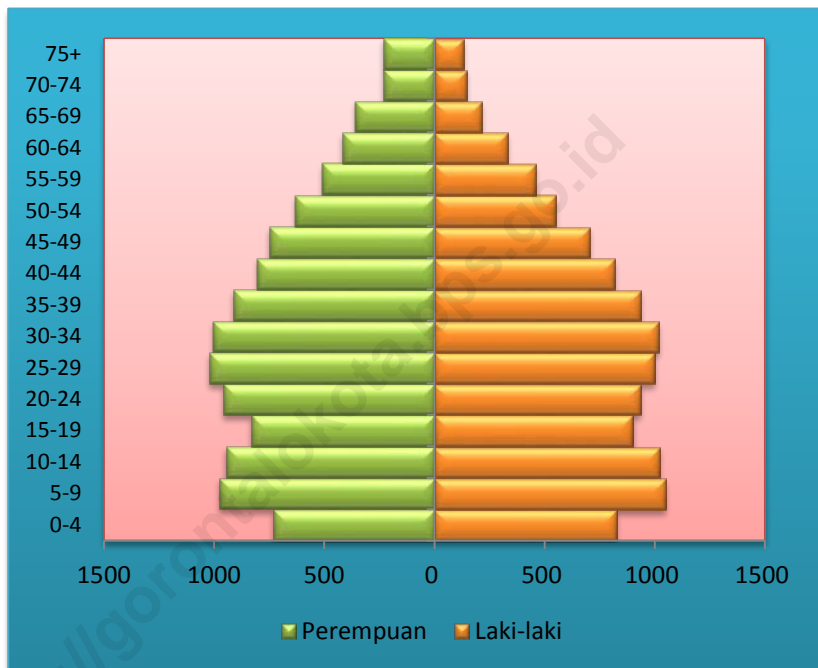


BAB III
PENDUDUK

Sumber utama data kependudukan pada buku ini adalah dari Registrasi penduduk Kantor Kecamatan maupun Kantor Kelurahan Setempat. Selain itu pada buku ini juga digunakan data Sensus Penduduk. Sensus penduduk dilaksanakan sepuluh tahun sekali. Sejak Indonesia merdeka sensus penduduk telah dilaksanakan 6 kali yaitu tahun 1961, 1971, 1980, 1990, 2000, dan 2010.

Menurut hasil Registrasi Penduduk 2014, penduduk Kecamatan Kota Selatan tahun 2014 berjumlah 22.311 jiwa. Adapun tingkat kepadatan penduduk per km² sebesar 6.524 jiwa. Kelurahan terpadat di Kecamatan Kota Selatan adalah Kelurahan Biawu dengan tingkat kepadatan penduduk sebesar 9 592 jiwa. Sementara itu, Kelurahan Biawao memiliki tingkat kepadatan penduduk terkecil yakni sebesar 3 382 jiwa.

Gambar 3. Jumlah Penduduk Menurut Kelompok Umur dan Jenis Kelamin di Kecamatan Kota Selatan (orang), 2014



Sumber: Dinas Kependudukan dan Catatan Sipil Kota Gorontalo

Tabel 3.1 Luas Wilayah dan Jumlah Penduduk Menurut Kelurahan di Kecamatan Kota Selatan, 2014

Kelurahan	Luas		Penduduk ¹ (orang)		Kepadatan Penduduk (orang/km ²)
	km ²	%	Jumlah	%	
(1)	(2)	(3)	(4)	(5)	(6)
Biawu	0,39	11,40	3 741	16,77	9 592
Biawao	0,62	18,13	2 097	9,40	3 382
Limba B	1,12	32,75	6 422	28,78	5 734
Limba U1	0,48	14,04	4 418	19,8	9 204
Limba U2	0,81	23,68	5 633	25,25	6 954
Kecamatan Kota Selatan	3,42	100,00	22 311	100	6 524

Sumber: Kantor Kelurahan Setempat

Tabel 3.2 Banyaknya Penduduk Menurut Kelurahan, Jenis Kelamin dan Rasio Jenis Kelamin di Kecamatan Kota Selatan, 2014

Kelurahan	Penduduk (orang)			Rasio Jenis Kelamin
	Laki-laki	Perempuan	Laki-laki + Perempuan	
(1)	(2)	(3)	(4)	(5)
Biawu	1 840	1 901	3 741	97
Biawao	1 038	1 059	2 097	98
Limba B	3 136	3 286	6 422	95
Limba U1	2 167	2 251	4 418	96
Limba U2	2 804	2 829	5 633	99
Kecamatan Kota Selatan	10 985	11 326	22 311	97

Sumber: Dinas Kependudukan dan Catatan Sipil Kota Gorontalo

Tabel 3.3 Banyaknya Penduduk, Keluarga dan Rata-rata Anggota Keluarga Menurut Kelurahan di Kecamatan Kota Selatan, 2014

Kelurahan	Penduduk (orang)		
	Jumlah Penduduk	Jumlah Keluarga	Rata-rata Jumlah Anggota Keluarga
(1)	(2)	(3)	(4)
Biawu	3 741	1 125	3
Biawao	2 097	685	3
Limba B	6 422	1 969	3
Limba U1	4 418	1 282	3
Limba U2	5 633	1 703	3
Kecamatan Kota Selatan	22 311	6 764	3

Sumber: Kantor Kelurahan Setempat

Tabel 3.4 Jumlah Keluarga Menurut Tahapan Kualitas Keluarga dan Kelurahan di Kecamatan Kota Selatan, 2014

Kecamatan	Pra Sejahtera	Sejahtera			
		I	II	III	III+
(1)	(2)	(3)	(4)	(5)	(6)
Biawu	159	403	205	136	26
Biawao	28	292	89	80	69
Limba B	-	535	204	320	494
Limba U1	-	297	82	502	31
Limba U2	-	180	583	308	135
Kota Selatan	187	1 707	1 163	1 346	755

Sumber: Badan Pemberdayaan Masyarakat Perempuan dan KB

Tabel 3.5 Banyaknya Penduduk Menurut Kelompok Umur dan Jenis Kelamin di Kecamatan Kota Selatan, 2014

Kelompok Umur	Penduduk (orang)		
	Laki-laki	Perempuan	Laki-laki + Perempuan
(1)	(2)	(3)	(4)
0-4	824	732	1 556
5-9	1 046	978	2 024
10-14	1 020	947	1 967
15-19	901	832	1 733
20-24	934	958	1 892
25-29	997	1 023	2 020
30-34	1 015	1 004	2 019
35-39	904	912	1 816
40-44	816	805	1 621
45-49	701	749	1 450
50-54	549	632	1 181
55-59	458	510	968
60-64	330	419	749
65-69	214	359	573
70-74	145	234	379
75+	131	232	363
Jumlah	10 985	11 326	22 311

Sumber: Dina sKependudukan dan Catatan Sipil Kota Gorontalo

<http://gorontaloikota.bps.go.id>



BAB IV



SOSIAL

A large, intricate, golden-brown floral and scrollwork pattern is centered on a background that transitions from orange at the top to yellow at the bottom. The pattern features symmetrical, swirling acanthus-like leaves and scrolls.

BAB IV

SOSIAL

4.1 Pendidikan

Salah satu faktor utama keberhasilan pembangunan di suatu negara adalah tersedianya cukup sumber daya manusia (SDM) yang berkualitas. Merujuk pada amanat UUD 1945 beserta amandemennya (pasal 31 ayat 2), maka melalui jalur pendidikan pemerintah secara konsisten berupaya meningkatkan SDM penduduk Indonesia. Program wajib belajar 6 tahun dan 9 tahun, Gerakan Nasional Orang Tua Asuh (GNOTA), dan berbagai program pendukung lainnya adalah bagian dari upaya pemerintah mempercepat peningkatan kualitas SDM, yang pada akhirnya akan menciptakan SDM yang tangguh, yang siap bersaing di era globalisasi. Peningkatan SDM sekarang ini lebih difokuskan pada pemberian kesempatan seluas-luasnya kepada penduduk untuk mengecap pendidikan, terutama penduduk kelompok usia sekolah (umur 7-24 tahun).

Ketersediaan fasilitas pendidikan baik sarana maupun prasarana akan sangat menunjang dalam meningkatkan mutu pendidikan. Tabel 4.1.1 sampai Tabel 4.1.8 memuat data tentang jumlah sekolah, murid, guru, dan rasio murid-guru dari tingkat TK/RA sampai SMP.

Pada tahun ajaran 204/2015, di Kecamatan Kota Selatan terdapat 11 TK, 14 SD, 2 MI, 6 SMP, 2 MTs, 3 SMA, 2 MA, dan 1 SMK. Adapun rasio murid-guru untuk masing-masing jenjang pendidikan yang ada di kecamatan Kota Selatan secara berturut-turut yakni 13, 15, 13,17, 10, 11,8, dan 34.

4.2 Kesehatan dan Keluarga Berencana

Pembangunan bidang kesehatan meliputi seluruh siklus atau tahapan kehidupan manusia. Bila pembangunan kesehatan berhasil dengan baik maka secara langsung atau tidak langsung akan terjadi peningkatan kesejahteraan rakyat. Mempertimbangkan bahwa pembangunan bidang kesehatan merupakan bagian yang sangat penting dari ajang peningkatan SDM penduduk Indonesia, maka

program-program kesehatan telah dimulai atau bahkan lebih diprioritaskan pada calon generasi penerus, khususnya calon bayi dan anak usia dibawah lima tahun (balita). Pentingnya pembangunan bidang kesehatan ini paling tidak tercermin dari deklarasi Millennium Development Goals (MDGs) yang mana lebih dari sepertiga indikatornya menyangkut bidang kesehatan.

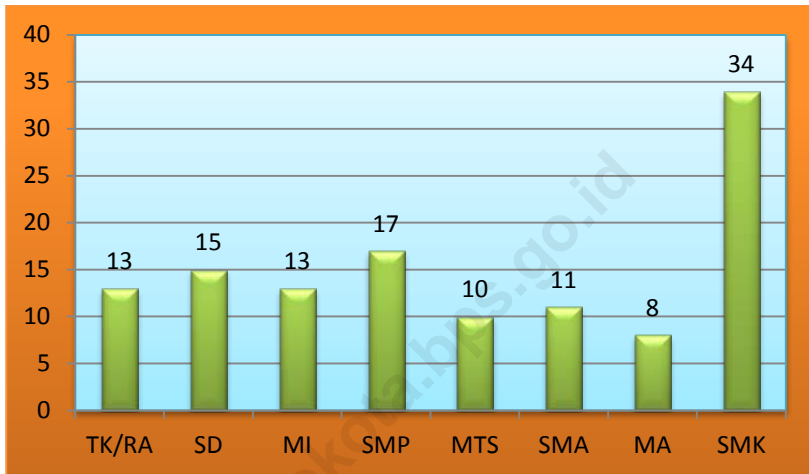
Ketersediaan fasilitas kesehatan baik sarana maupun prasarana akan sangat menunjang dalam meningkatkan mutu kesehatan. Pada tahun 2013, di Kecamatan Kota Selatan terdapat 1 Puskesmas, 2 Puskesmas Pembantu dan 9 Posyandu.

Salah satu cara untuk menekan laju pertumbuhan penduduk adalah melalui program Keluarga Berencana (KB). Pada tahun 2014, terdapat 3046 pasangan usia subur (PUS) dan 2627 peserta KB Aktif. Sebagian besar peserta KB Aktif menggunakan KB IUD sebagai alat kontrasepsi.

4.3 Agama

Kebebasan beragama merupakan hak azasi manusia yang wajib dijamin oleh pemerintah sesuai amanat UUD 1945. Pada tahun 2014, sebagian besar penduduk di Kecamatan Kota Selatan memeluk agama Islam yakni sebanyak 89.71 persen. Sementara itu, 4,74 persen memeluk Protestan, 2,53 memeluk Katolik, 0,02 persen memeluk Hindu, dan 3.01 persen memeluk Budha.

Gambar 4. Rasio Murid-Guru Menurut Jenjang Pendidikan di Kecamatan Kota Selatan, 2014/2015



Sumber : Dinas Pendidikan Kecamatan Kota Selatan, Dinas Pendidikan Kota Gorontalo

4.1 Pendidikan

Tabel 4.1.1 Banyaknya Sekolah, Murid, Guru, dan Rasio Murid-Guru Taman Kanak-Kanak (TK) dan Raudhatul Atfal Menurut Kelurahan di Kecamatan Kota Selatan, 2014/2015

Kelurahan	Sekolah	Murid			Guru			Rasio Murid-Guru
		L	P	L + P	L	P	L + P	
(1)	(2)	(3)	(4)	(5)	(6)	(7)	(8)	(9)
Biawu	2	25	34	59	-	6	6	10
Biawao	1	47	31	78	-	5	5	16
Limba B	3	84	60	144	-	12	12	12
Limba U1	3	110	152	262	-	21	21	12
Limba U2	2	102	80	182	-	11	11	17
Kecamatan Kota Selatan	11	368	357	725	-	55	55	13

Catatan : L = Laki-laki
P = Perempuan

Sumber : Dinas Pendidikan Kecamatan Kota Selatan

Tabel 4.1.2 Banyaknya Sekolah, Murid, Guru, dan Rasio Murid-Guru Sekolah Dasar (SD) Menurut Kelurahan di Kecamatan Kota Selatan, 2014/2015

Kelurahan (1)	Sekolah (2)	Murid			Guru			Rasio Murid- Guru (9)
		L (3)	P (4)	L + P (5)	L (6)	P (7)	L + P (8)	
Biawu	2	90	76	166	4	14	18	9
Biawao	2	133	114	247	5	16	21	12
Limba B	3	175	166	341	4	23	27	13
Limba U1	4	628	590	1218	14	57	71	17
Limba U2	3	424	391	815	8	36	44	19
Kecamatan Kota Selatan	14	1 450	1 337	2 787	35	146	181	15

Catatan : L = Laki-laki

P = Perempuan

Sumber : Dinas Pendidikan Kecamatan Kota Selatan

Tabel 4.1.3 Banyaknya Sekolah, Murid, Guru, dan Rasio Murid-Guru Madrasah Ibtidaiyah (MI) Menurut Kelurahan di Kecamatan kota Selatan, 2014/2015

Kelurahan	Sekolah	Murid			Guru			Rasio Murid-Guru
		L	P	L + P	L	P	L + P	
(1)	(2)	(3)	(4)	(5)	(6)	(7)	(8)	(9)
Biawu	-	-	-	-	-	-	-	-
Biawao	1	48	54	102	2	6	8	13
Limba B	1	88	76	164	2	10	12	14
Limba U1	-	-	-	-	-	-	-	-
Limba U2	-	-	-	-	-	-	-	-
Kecamatan Kota Selatan	2	136	130	266	4	16	20	13

Catatan : L = Laki-laki

P = Perempuan

Sumber : Dinas Pendidikan Kecamatan Kota Selatan

Tabel 4.1.4 Banyaknya Sekolah, Murid, Guru, dan Rasio Murid-Guru Sekolah Menengah Pertama (SMP) Menurut Kelurahan di Kecamatan Kota Selatan, 2014/2015

Kelurahan (1)	Sekolah (2)	Murid			Guru			Rasio Murid- Guru (9)
		L (3)	P (4)	L + P (5)	L (6)	P (7)	L + P (8)	
Biawu	-	-	-	-	-	-	-	-
Biawao	2	344	319	663	8	31	39	17
Limba B	-	-	-	-	-	-	-	-
Limba U1	1	486	589	1 075	6	46	52	21
Limba U2	3	1 225	1 213	2 438	30	122	152	16
Kecamatan Kota Selatan	6	2 055	2 121	4 176	44	199	243	17

Catatan : L = Laki-laki
P = Perempuan

Sumber : Dinas Pendidikan Kota Gorontalo

Tabel 4.1.5 Banyaknya Sekolah, Murid, Guru, dan Rasio Murid-Guru Madrasah Tsanawiyah (MTs) Menurut Kelurahan di Kecamatan Kota Selatan, 2014/2015

Kelurahan	Sekolah	Murid			Guru			Rasio Murid Guru
		L	P	L + P	L	P	L + P	
(1)	(2)	(3)	(4)	(5)	(6)	(7)	(8)	(9)
Biawu	-	-	-	-	-	-	-	-
Biawao	-	-	-	-	-	-	-	-
Limba B	2	268	267	532	17	36	53	10
Limba U1	-	-	-	-	-	-	-	-
Limba U2	-	-	-	-	-	-	-	-
Kecamatan Kota Selatan	2	268	267	532	17	36	53	10

Catatan : L = Laki-laki
P = Perempuan

Sumber : Dinas Pendidikan Kota Gorontalo

Tabel 4.1.6 Banyaknya Sekolah, Murid, Guru, dan Rasio Murid-Guru Sekolah Menengah Atas (SMA) Menurut Kelurahan di Kecamatan Kota Selatan, 2014/2015

Kelurahan	Sekolah	Murid			Guru			Rasio Murid-Guru
		L	P	L + P	L	P	L + P	
(1)	(2)	(3)	(4)	(5)	(6)	(7)	(8)	(9)
Biawu	-	-	-	-	-	-	-	-
Biawao	-	-	-	-	-	-	-	-
Limba B	-	-	-	-	-	-	-	-
-Limba U1	2	159	145	304	13	20	33	9
Limba U2	1	259	440	699	24	37	61	11
Kecamatan Kota Selatan	3	418	585	1 003	37	57	94	11

Catatan : L = Laki-laki
P = Perempuan

Sumber : Dinas Pendidikan Kota Gorontalo

Tabel 4.1.7 Banyaknya Sekolah, Murid, Guru, dan Rasio Murid-Guru Madrasah Aliyah (MA) Menurut Kelurahan di Kecamatan Kota Selatan, 2014/2015

Kelurahan	Sekolah	Murid			Guru			Rasio Murid-Guru
		L	P	L + P	L	P	L + P	
(1)	(2)	(3)	(4)	(5)	(6)	(7)	(8)	(9)
Biawu	-	-	-	-	-	-	-	-
Biawao	-	-	-	-	-	-	-	-
Limba B	1	113	97	210	9	17	26	8
-Limba U1	1	62	100	162	7	14	21	8
Limba U2	-	-	-	-	-	-	-	-
Kecamatan Kota Selatan	2	175	197	372	16	31	47	8

Catatan

P = Perempuan

Sumber : Dinas Pendidikan Kota Gorontalo

Tabel 4.1.8 Banyaknya Sekolah, Murid, Guru, dan Rasio Murid-Guru Sekolah Menengah Kejuruan (SMK) Menurut Kelurahan di Kecamatan Kota Selatan, 2014/2015

Kelurahan	Sekolah	Murid			Guru			Rasio Murid-Guru
		L	P	L + P	L	P	L + P	
(1)	(2)	(3)	(4)	(5)	(6)	(7)	(8)	(9)
Biawu	-	-	-	-	-	-	-	-
Biawao	-	-	-	-	-	-	-	-
Limba B	-	-	-	-	-	-	-	-
-Limba U1	-	-	-	-	-	-	-	-
Limba U2	1	327	592	919	19	8	27	34
Kecamatan Kota Selatan	1	327	592	919	19	8	27	34

Catatan : L = Laki-laki
P = Perempuan

Sumber : Dinas Pendidikan Kota Gorontalo

4.2 Kesehatan dan Keluarga Berencana

Tabel 4.2.1 Banyaknya Fasilitas Kesehatan Menurut Kelurahan di Kecamatan Kota Selatan, 2014

Kelurahan	Ru mah Sa kit	Pus Kes mas	Pus tu	Po lin des	Pos yandu	Prak tek Dok ter	Prak tek Bidan	Apo tik/ toko Obat
(1)	(2)	(3)	(4)	(5)	(6)	(7)	(8)	(9)
Biawu	-	-	1	-	2	1	1	1
Biawao	-	-	-	-	1	4	-	5
Limba B	-	1	-	-	2	8	1	5
Limba U1	-	-	1	-	2	5	1	4
Limba U2	-	-	-	-	2	2	1	-
Jumlah	-	1	2	-	9	20	4	15

Sumber: Puskesmas Kota Selatan

Tabel 4.2.2 Banyaknya Tenaga Kesehatan Menurut Unit Kerja dan Sarana Pelayanan Kesehatan di Kecamatan kota Selatan, 2014

Kelurahan	Tenaga Medis			Tenaga Nonmedis/ Dukun
	Dokter	Perawat	Lainnya	
(1)	(2)	(3)	(4)	(5)
Biawu	1	-	-	-
Biawao	4	4	-	-
Limba B	3	32	24	2
Limba U1	5	-	-	-
Limba U2	2	-	-	-

Sumber: Puskesmas Kota Selatan

Tabel 4.2.3 Banyaknya Balita yang Pernah Mendapat Imunisasi Menurut Kelurahan dan Jenis Imunisasi di Kecamatan Kota Selatan, 2014

Kelurahan (1)	BCG (2)	DPT			Polio		
		1 (3)	2 (4)	3 (5)	1 (6)	2 (7)	3 (8)
Biawu	64	65	60	71	56	69	64
Biawao	42	34	36	42	41	35	35
Limba B	109	91	93	118	106	90	95
Limba U1	176	45	57	83	69	45	59
Limba U2	104	78	79	110	93	79	81
Jumlah	495	313	325	424	365	318	334

Sumber: Badan Pemberdayaan Masyarakat Perempuan dan KB

Tabel 4.2.3 **lanjutan**

Kelurahan	Polio 4	HB Nol (0-<7 hari)	Campak
(1)	(9)	(10)	(11)
Biawu	71	80	74
Biawao	42	48	42
Limba B	118	136	118
Limba U1	83	94	83
Limba U2	110	128	110
Jumlah	424	486	427

Sumber: Badan Pemberdayaan Masyarakat Perempuan dan KB

Tabel 4.2.4 Jumlah Balita Bergizi Buruk Menurut Kelurahan di Kecamatan Kota Selatan, 2014

Kelurahan	2013	2014
(1)	(3)	
Biawu	-	-
Biawao	-	-
Limba B	-	-
Limba U1	-	-
Limba U2	-	-
Kecamatan Kota selatan	-	-

Sumber: Sub PPKBD Masing-Masing Kelurahan

Tabel 4.2.5 Banyaknya Pasangan Usia Subur (PUS) dan Peserta KB Aktif Menurut Kelurahan di Kecamatan Kota Selatan, 2014

Kelurahan	Jumlah PUS	Peserta KB Aktif		
		IUD	MOW	MOP
(1)	(2)	(3)	(4)	(5)
Biawu	579	156	11	8
Biawao	294	74	2	2
Limba B	783	181	28	8
Limba U1	558	183	39	9
Limba U2	832	175	23	7
Kecamatan Kota Selatan	3 046	769	103	34

Sumber: Dinas Kesehatan Kota Gorontalo

Tabel 4.2.5 Lanjutan

Kelurahan	Peserta KB Aktif				
	Kondom	Implant	Suntika n	Pil	Jumlah
(1)	(6)	(7)	(8)	(9)	(10)
Biawu	15	129	98	89	506
Biawao	11	40	62	51	242
Limba B	18	136	196	136	703
Limba U1	17	56	129	64	497
Limba U2	15	142	219	98	679
Kecamatan Kota Selatan	76	503	704	438	2 627

Sumber: Dinas Kesehatan Kota Gorontalo

Tabel 4.2.6 Jumlah Klinik dan Petugas Keluarga Berencana (KB) Menurut Kelurahan di Kecamatan Kota Selatan, 2014

Kelurahan	KLINIK	PPLKB	PPKBD
(1)	(2)	(3)	(4)
Biawu	Cek lagi		
Biawao			
Limba B			
Limba U1			
Limba U2			
Kecamatan Kota Selatan			

Sumber : PPLKBD Kecamatan Kota Selatan

4.3 Agama

Tabel 4.3.1 Persentase Penduduk Menurut Kelurahan dan Agama yang Dianut di Kecamatan Kota Selatan, 2014

Kelurahan	Islam	Protestan	Katolik	Hindu	Budha
(1)	(2)	(3)	(4)	(5)	(6)
Biawu	98.41	-	1.02	-	0.56
Biawao	70.74	13.78	4.01	0.17	11.30
Limba B	85.82	7.23	3.93	-	3.02
Limba U1	95.79	2.26	0.84	-	1.10
Limba U2	93.92	2.05	2.20	-	1.84
Kecamatan Kota Selatan	89.71	4.74	2.53	0.02	3.01

Sumber: Kantor Urusan Agama Kecamatan Kota Selatan

Tabel 4.3.2 Banyaknya Tempat Peribadatan Menurut Kelurahan di Kecamatan Kota Selatan, 2014

Kelurahan	Masjid	Mushola	Gereja	Wihara	Pura
(1)	(2)	(3)	(4)	(5)	(6)
Biawu	3	-	-	-	-
Biawao	3	-	4	1	-
Limba B	13	2	-	-	-
Limba U1	6	1	-	-	-
Limba U2	7	6	-	-	-
Kecamatan Kota Selatan	32	9	4	1	-

Sumber: Kantor Urusan Agama Kecamatan Kota Selatan

4.4. Sosial Kemasyarakatan

Tabel 4.4.1 Jumlah Fasilitas Sosial dan Organisasi Kemasyarakatan Menurut Kelurahan di Kecamatan Kota Selatan, 2014

Kelurahan	Panti Asuhan	Majlis Ta'lim	LSM	Ormas
(1)	(2)	(3)	(4)	(5)
Biawu	-	3	1	1
Biawao	-	1	1	1
Limba B	-	11	1	1
Limba U1	-	1	1	1
Limba U2	-	2	2	1
Kecamatan Kota Selatan	-	18	6	5

Sumber: Kantor Urusan Agama Kecamatan Kota Selatan

Tabel 4.4.2 Jumlah Sarana Olahraga Menurut Kelurahan di Kecamatan Kota Selatan, 2014

Kelurahan	Sepak Bola	Voley	Bulu Tangkis	Sepak Takraw
(1)	(2)	(3)	(4)	(5)
Biawu	-	1	-	-
Biawao	-	-	-	-
Limba B	-	-	-	-
Limba U1	-	-	-	-
Limba U2	1	1	-	-
Kecamatan Kota Selatan	1	2	-	-

Sumber: Kantor Kelurahan Setempat

<http://gorontalokota.bps.go.id>



BAB V
PERTANIAN

5.1 Tanaman Pangan

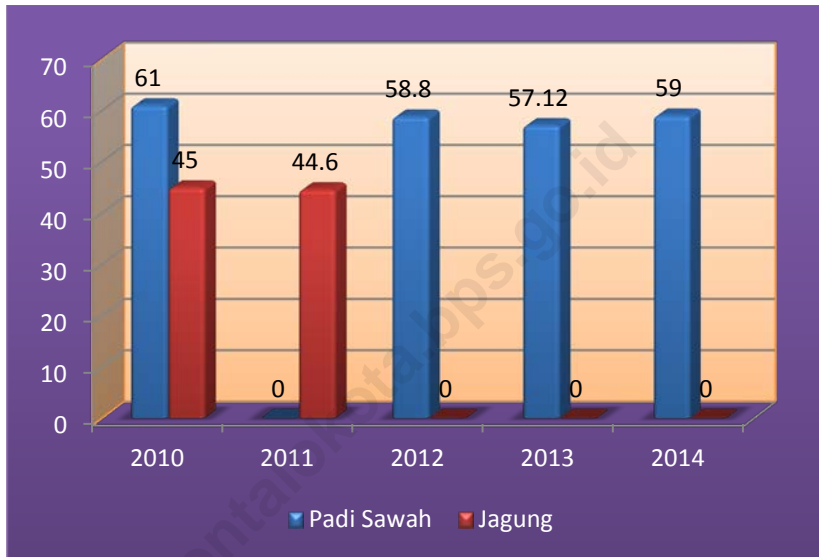
Luas panen Lahan padi sawah di Kecamatan Kota Selatan pada tahun 2014 seluas 5 hektar. Pada tahun 2014, produksi padi sawah di Kecamatan Kota Selatan sebesar 30 ton. Sehingga produktivitas padi sawah di kecamatan Kota Selatan adalah 59 kuintal perhektar.

5.2 Peternakan

Populasi ternak terdiri dari sapi dan kambing. Pada tahun 2014, jumlah populasi di Kecamatan Kota Selatan berturut turut 1871 ekor dan 5869 ekor.

Populasi unggas yang terdiri dari ayam kampung dan itik pada tahun 2014 secara berturut-turut adalah 1002 ekor dan 68 ekor.

Gambar 5. Produktivitas Padi Sawah dan Jagung di Kecamatan Kota Selatan (kuintal/ha), 2010-2014



Sumber: Dinas Kelautan, Perikanan, Pertanian, dan Ketahanan Pangan Kota Gorontalo

5.1 Tanaman Pangan

Tabel 5.1.1 Luas Panen, Produksi, dan Produktivitas Padi Sawah di Kecamatan Kota Selatan, 2010/2014

Tahun	Luas Panen (ha)	Produksi (ton)	Produktivitas (kuintal/ha)
(1)	(2)	(3)	(4)
2010	175	1 067	61,00
2011	-	-	-
2012	10	58,8	58,8
2013	3	17,1	57,12
2014	5	30	59

Sumber: Dinas Kelautan, Perikanan, Pertanian, dan Ketahanan Pangan Kota Gorontalo

Tabel 5.1.2 Luas Panen, Produksi, dan Produktivitas Jagung di Kecamatan Kota Selatan, 2010/2014

Tahun	Luas Panen (ha)	Produksi (ton)	Produktivitas (kuintal/ha)
(1)	(2)	(3)	(4)
2010	5	22,56	45,00
2011	4	17,84	44,60
2012	-	-	-
2013	-	-	-
2014	-	-	-

Sumber: Dinas Kelautan, Perikanan, Pertanian, dan Ketahanan Pangan Kota Gorontalo

Tabel 5.1.3 Luas Panen, Produksi, dan Produktivitas Palawija di Kecamatan Kota Selatan, 2014

Tahun	Luas Panen (ha)	Produksi (ton)	Produktivitas (kuintal/ha)
(1)	(2)	(3)	(4)
Kedelai	-	-	-
Kacang Tanah	-	-	-
Kacang Hijau	-	-	-
Ubi Jalar	-	-	-
Ubi Kayu	-	-	-

Sumber: Dinas Kelautan, Perikanan, Pertanian, dan Ketahanan Pangan Kota Gorontalo

Tabel 5.1.4 Luas Panen, dan Produksi Sayuran di Kecamatan Kota Selatan, 2014

Tahun	Luas Panen (ha)	Produksi (ton)
(1)	(2)	(3)
Bawang Merah	-	-
Bayam	-	-
Tomat	-	-
Kangkung	-	-
Terung	-	-
Cabai	-	-
Kacang Panjang	-	-

Sumber: Dinas Kelautan, Perikanan, Pertanian, dan Ketahanan Pangan Kota Gorontalo

Tabel 5.1.5 Luas Panen dan Produksi Buah-buahan di Kecamatan Kota Selatan, 2014

Tahun	Luas Panen (ha)	Produksi (ton)
(1)	(2)	(3)
Pisang	0.5	4.9
Mangga	2	5
Jambu Biji	-	-
Pepaya	-	-
Nanas	-	-
Nangka	-	-
Belimbing	-	-
Rambutan	-	-
Jeruk	-	-
Sirsak	-	-

Sumber: Dinas Kelautan, Perikanan, Pertanian, dan Ketahanan Pangan Kota Gorontalo

5.2 Peternakan

Tabel 5.2.1 Populasi Ternak Menurut Jenis Ternak di Kecamatan Kota Selatan (ekor), 2010-2014

Tahun	Sapi	Kuda	Kambing
(1)	(2)	(3)	(4)
2010	-	-	-
2011	451	197	1 735
2012	143	-	982
2013	17	-	83
2014	1 871	-	5 869

Sumber: Dinas Kelautan, Perikanan, Pertanian, dan Ketahanan Pangan Kota Gorontalo

Tabel 5.2.2 Populasi Unggas Menurut Jenis Unggas di Kecamatan Kota Selatan(ekor), 2010-2014

Tahun	Ayam Kampung	Ayam Ras	Itik
(1)	(2)	(3)	(4)
2010	-	-	-
2011	4 322	3 000	1 914
2012	1 876	-	94
2013	963	-	68
2014	1002	-	68

Sumber: Dinas Kelautan, Perikanan, Pertanian, dan Ketahanan Pangan Kota Gorontalo

<http://gorontalokota.bps.go.id>



BAB VI
TRANSPORTASI
DAN KOMUNIKASI

Jalan merupakan prasarana pengangkutan darat yang penting untuk memperlancar kegiatan perekonomian. Dengan makin meningkatnya usaha pembangunan maka akan menuntut peningkatan pembangunan jalan untuk memudahkan mobilitas penduduk dan memperlancar lalu lintas barang dari satu daerah ke daerah lain. Pada tahun 2013, sebagian besar permukaan jalan antar kelurahan di Kota Selatan adalah sudah diaspal.

Tabel 6.1 Jalan Antar Desa/Kelurahan Menurut Kelurahan dan Jenis Permukaan Terluas di Kecamatan Kota Selatan Tahun 2013

Kelurahan	Aspal/ Beton	Diperkeras	Tanah	Lainnya
(1)	(2)	(3)	(4)	(5)
Biawu	√	-	-	-
Biawao	√	-	-	-
Limba B	√	-	-	-
Limba U1	√	-	-	-
Limba U2	√	-	-	-

Sumber : Kantor Kelurahan Setempat

Tabel 6.2 Jumlah Sarana Komunikasi Menurut Kelurahan di Kecamatan Kota Selatan, 2014

Kelurahan	Warnet	Pos/Jasa Pengiriman	Menara Telekomunikasi
(1)	(2)	(3)	(4)
Biawu	3	-	-
Biawao	1	-	-
Limba B	2	-	-
Limba U1	-	-	-
Limba U2	4	1	-
Kecamatan Kota Selatan	10	1	-

Sumber: Kantor Kecamatan Kota Selatan

<http://gorontalokota.bps.go.id>



BAB VII
PERINDUSTRIAN
PERDAGANGAN
DAN KEUANGAN

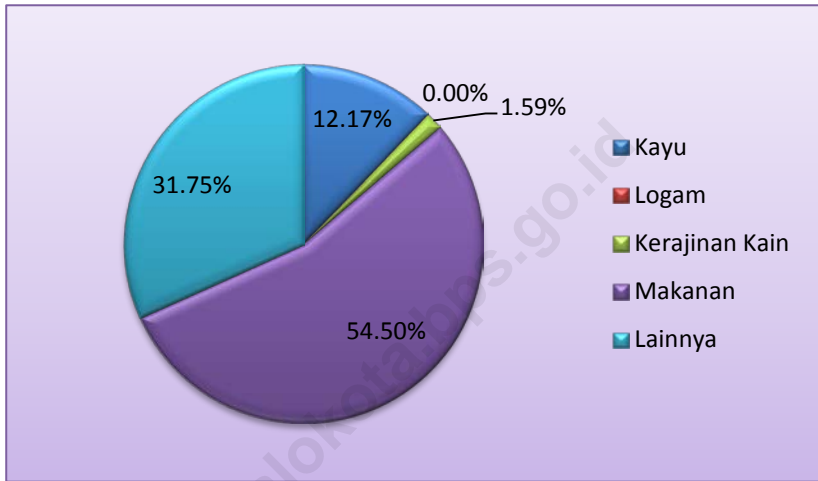
Industri pengolahan adalah suatu kegiatan ekonomi yang melakukan kegiatan mengubah suatu barang dasar secara mekanis, kimia atau dengan tangan sehingga menjadi barang jadi/setengah jadi, dan atau barang yang kurang nilainya menjadi barang yang lebih tinggi nilainya, dan sifatnya lebih dekat kepada pemakai akhir. Termasuk dalam kegiatan ini adalah jasa industri dan pekerjaan perakitan.

Berdasarkan data Dinas Perindustrian, Perdagangan, UMKM, dan PM Kota Gorontalo, Jumlah industri kecil di Kecamatan Kota Selatan sebanyak 251. Diantara 5 Kelurahan, Limba U1 memiliki industri kecil dan Menengah terbanyak, yakni sebanyak 73.

Sementara itu, jumlah industri menurut jenisnya yaitu industri kayu di Kota Selatan sebanyak 6, Industri logam sebanyak 33, industri kerajinan kain sebanyak 3, industri makanan sebanyak 51.

PBB merupakan salah satu sumber pendapatan daerah yang ikut berperan dalam pelaksanaan pembangunan. Selama tahun 2013, jumlah PBB yang berhasil dihimpun dari masyarakat di Kecamatan Kota Selatan sebesar 1.191.027.942 atau 90,87 persen dari target yang telah ditetapkan. Adapun Kelurahan dengan perolehan pajak terbesar adalah kelurahan Limba U2 yakni sebesar 380.543.916.

Gambar 7 Jumlah Perusahaan/Usaha/Industri Menurut Jenis di Kecamatan Kota Selatan, 2014



Sumber: Dinas Perindustrian, Perdagangan, UMKM, dan PM Kota Gorontalo

Tabel 7.1 Jumlah Industri Kecil dan Menengah Menurut Kelurahan di Kecamatan Kota Selatan, 2014

Tahun (1)	Industri Kecil dan Menengah (2)
Biawu	53
Biawao	71
Limba B	55
Limba U1	76
Limba U2	58
Jumlah	313

Sumber: Dinas Perindustrian, Perdagangan, UMKM, dan PM Kota Gorontalo

Tabel 7.2 Jumlah Perusahaan/Usaha/Industri Menurut Jenis dan Kelurahan di Kecamatan Kota Selatan, 2014

Kelurahan	Kulit	Kayu	Logam	Anyaman	Gerabah
(1)	(2)	(3)	(4)	(5)	(6)
Biawu	-	8	-	-	-
Biawao	-	5	-	-	-
Limba B	-	4	-	-	-
Limba U1	-	2	-	-	-
Limba U2	-	4	-	-	-
Jumlah	-	23	-	-	-

Sumber: Dinas Perindustrian, Perdagangan, UMKM, dan PM Kota Gorontalo

Tabel 7.2 lanjutan

Kelurahan	Kerajinan Kain	Makanan	Lainnya
(1)	(7)	(8)	(9)
Biawu	-	13	8
Biawao	-	31	6
Limba B	-	8	12
Limba U1	-	35	26
Limba U2	3	16	8
Jumlah	3	103	60

Sumber: Dinas Perindustrian, Perdagangan, UMKM, dan PM Kota Gorontalo

Tabel 7.3 Jumlah Sarana Perdagangan menurut Kelurahan di Kecamatan Kota Selatan, 2014

Tahun	Pasar Tradisional	Tempat Pelelangan Ikan
(1)	(2)	(3)
Biawu	1	-
Biawao	-	-
Limba B	-	-
Limba U1	1	-
Limba U2	-	-

Sumber: Kantor Kelurahan setempat

Tabel 7.4 Jumlah Pedagang Menurut Jenis di Kecamatan Kota Selatan, 2012-2014

Tahun	2012	2013	2014
(1)	(2)	(3)	(4)
Pedagang Besar	-	2	13
Pedagang Menengah	-	5	24
Pedagang Kecil	-	100	142

Sumber: Dinas Perindustrian, Perdagangan, UMKM, dan PM Kota Gorontalo

Tabel 7.5 Jumlah Koperasi Menurut Kelurahan di Kecamatan Kota Selatan, 2014

Tahun	KUD	Koperasi Simpan Pinjam	Koperasi tani	Koperasi Perikanan	Koperasi Lainnya
(1)	(2)	(3)	(4)	(5)	(6)
Biawu	-	4	-	-	-
Biawao	-	2	-	-	-
Limba B	-	-	-	-	-
Limba U1	-	-	-	-	-
Limba U2	-	1	-	-	-

Sumber : Kantor Kelurahan setempat

Tabel 7.6 Target dan Realisasi Penerimaan Pajak Bumi dan Bangunan (PBB) Menurut Kelurahan di Kecamatan Kota Selatan, 2014

Kelurahan (1)	Target (2)	Realisasi (3)	Persentase (4)
Biawu	41.250.000	33.401.546	80.97
Biawao	302.500.000	247.194.476	81.72
Limba B	362.083.000	259.822.737	71.76
Limba U1	293.334.000	207.579.581	70.77
Limba U2	517.917.000	346.319.651	66.87
Kecamatan Kota Selatan	1.517.084.000	1.094.317.991	72.13

Sumber: Kelurahan Setempat dan Kantor Camat Kota Selatan

<http://gorontalokota.bps.go.id>

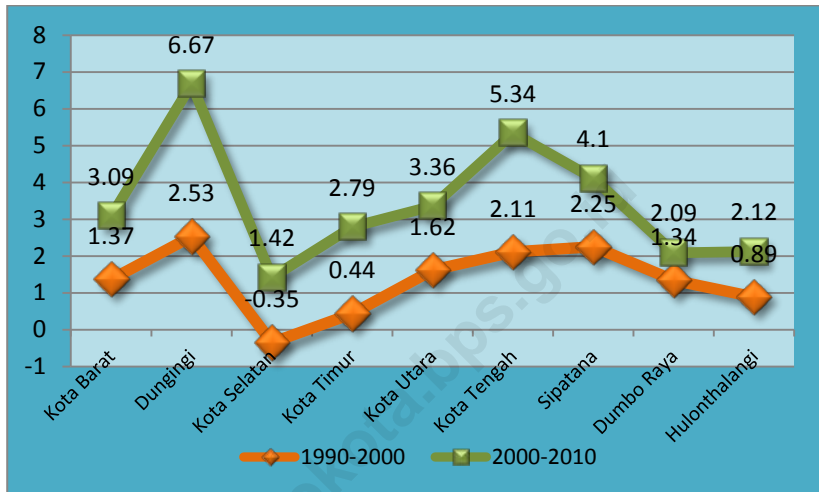


BAB VIII
PERBANDINGAN
ANTAR KECAMATAN

Perbandingan beberapa indikator terpilih antar kecamatan di Kota Gorontalo memperlihatkan adanya variasi. Dilihat berdasarkan laju pertumbuhan penduduk terlihat adanya perbedaan. Laju pertumbuhan penduduk tertinggi tercatat di Kecamatan Dungingi baik pada periode 1990-2000 maupun 2000-2010. Sementara itu, pada periode yang sama, Kecamatan Kota Selatan memiliki laju pertumbuhan penduduk paling rendah dibanding lima kecamatan lain. Dari sisi kuantitas, Kecamatan Kota Tengah memiliki jumlah penduduk terbesar yakni mencapai 27.047 jiwa.

Perbandingan beberapa indikator terpilih lain seperti banyaknya keluarga pra sejahtera dan sejahtera I – III+ serta target dan realisasi penerimaan PBB juga memperlihatkan angka yang bervariasi antar kecamatan. Pada tahun 2014, di antara 9 kecamatan yang ada, persentase realisasi PBB tertinggi terjadi di Kecamatan Dungingi (91.23 persen) sedangkan yang terendah terjadi di Kecamatan Hulonthalangi (61.58 persen).

Gambar 8. Laju Pertumbuhan Penduduk¹ (persen) Menurut Kecamatan di Kota Gorontalo, 1990-2000 dan 2000-2010



Catatan: ¹Hasil Sensus Penduduk

Sumber: BPS RI

Tabel 8.1 Jumlah Penduduk¹ dan Laju Pertumbuhan Penduduk Menurut Kecamatan di Kota Gorontalo, 1990, 2000, dan 2010

Kecamatan	Jumlah Penduduk (orang)			Laju Pertumbuhan Penduduk per Tahun (%)	
	1990	2000	2010	1990-2000	2000-2010
(1)	(2)	(3)	(4)	(5)	(6)
Kota Barat	13.583	15.449	10.220	1,37	3,09
Dungingi	10.326	12.941	21.568	2,53	6,67
Kota Selatan	18.739	18.082	20.647	-0,35	1,42
Kota Timur	18.861	19.700	25.195	0,44	2,79
Kota Utara	10.514	12.217	16.326	1,62	3,36
Kota Tengah	14.561	17.629	27.047	2,11	5,34
Sipatana	9.733	11.927	16.823	2,25	4,10
Dumbo Raya	12.378	14.031	16.960	1,34	2,09
Hulonthalangi	11.618	12.655	15.341	0,89	2,12
Kota Gorontalo	120.313	134.631	180.127	1,19	3,35

Catatan: ¹Hasil Sensus Penduduk

Sumber: BPS RI

Tabel 8.2 Banyaknya Keluarga Menurut Kecamatan dan Klasifikasi Keluarga di Kota Gorontalo, 2014

Kecamatan	Pra Sejahtera	Keluarga Sejahtera				Jumlah
		I	II	III	III+	
(1)	(2)	(3)	(4)	(5)	(6)	(7)
Kota Barat	483	3127	1332	602	86	5630
Dungingi	170	1372	2313	2144	556	6555
Kota Selatan	187	1707	1163	1346	755	5158
Kota Timur	778	1769	2634	1683	641	7505
Kota Utara	110	1690	1717	1100	214	4831
Hulonthalangi	153	2347	1455	429	5	4389
Sipatana	794	1541	1238	1491	65	5129
Dumbo Raya	244	2365	1421	538	120	4688
Kota Tengah	72	1674	2152	1807	287	5992
Kota Gorontalo	2991	17592	15425	11140	2729	49877

Catatan : *) data Kecamatan Kota Selatan belum tersedia

Sumber: Kantor Kelurahan Setempat

Tabel 8.3 Target dan Realisasi (Rupiah) Penerimaan Pajak Bumi dan Bangunan (PBB) Menurut Kecamatan di Kota Gorontalo, 2014

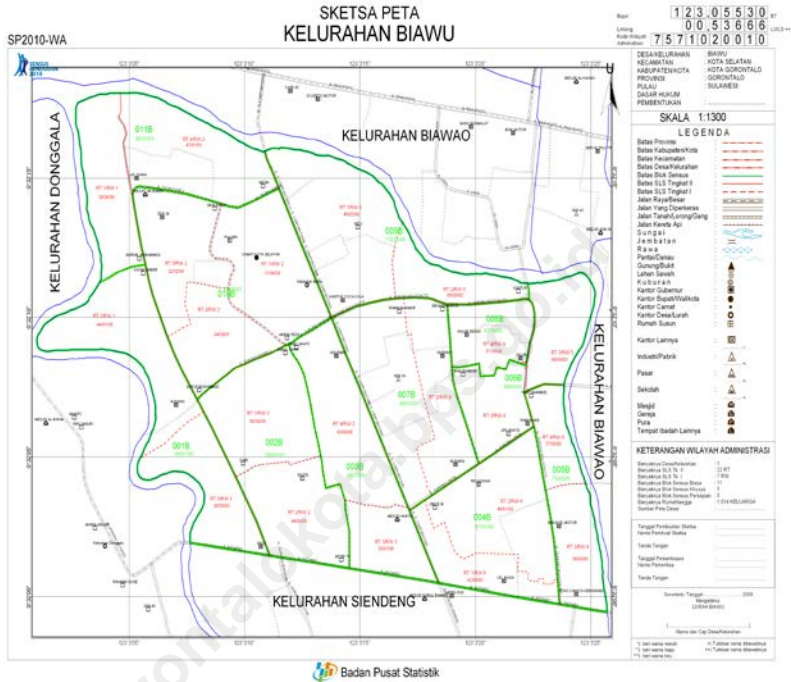
Kecamatan	Target	Realisasi	Persentase
(1)	(2)	(3)	(4)
Kota Barat	251,167,000	219,277,887	87.30
Dungingi	388,665,000	354,585,219	91.23
Kota Selatan	1,517,084,000	1,094,317,991	72.13
Kota Timur	1,129,334,000	974,230,511	86.27
Kota Utara	517,917,000	481,841,053	93.03
Hulonthalangi	257,124,000	158,347,264	61.58
Sipatana	361,624,000	272,869,624	75.46
Dumbo Raya	178,750,000	144,800,774	81.01
Kota Tengah	898,335,000	768,487,111	85.55
Kota Gorontalo	5,500,000,000	4,468,757,434	81.25

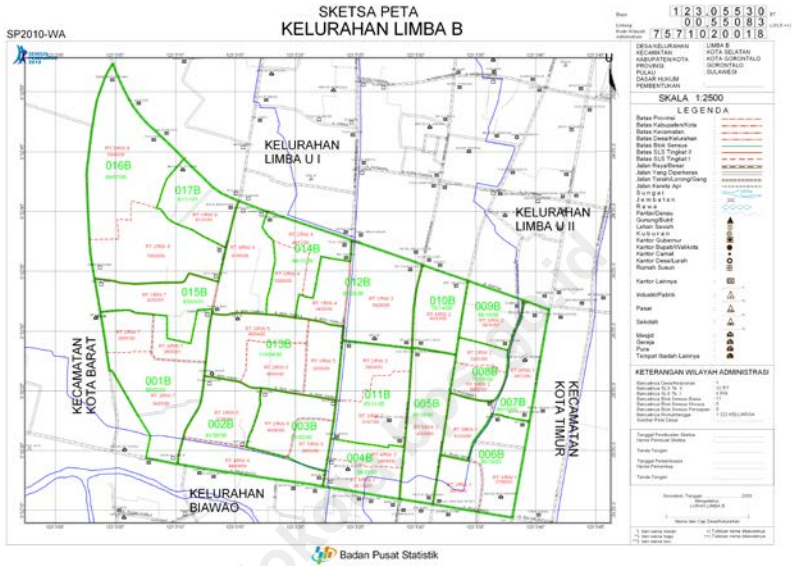
Sumber: Kantor Kecamatan Setempat

<http://gorontalokota.bps.go.id>



LAMPIRAN

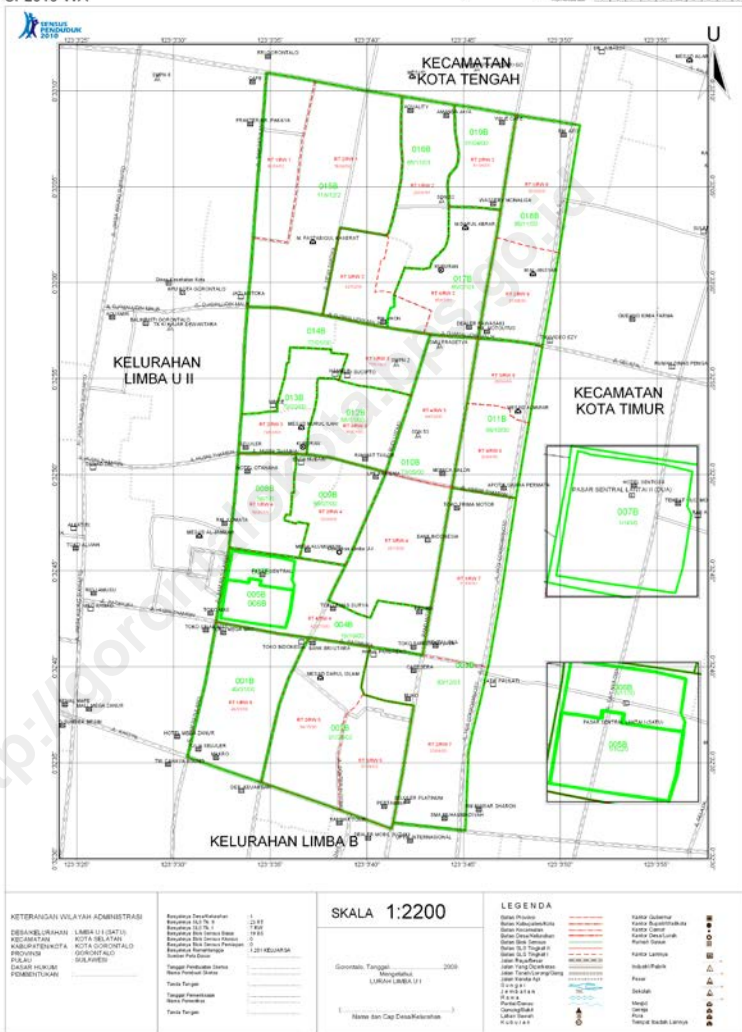




**SKETSA PETA
KELURAHAN LIMBA U I (SATU)**

SP2010-WA

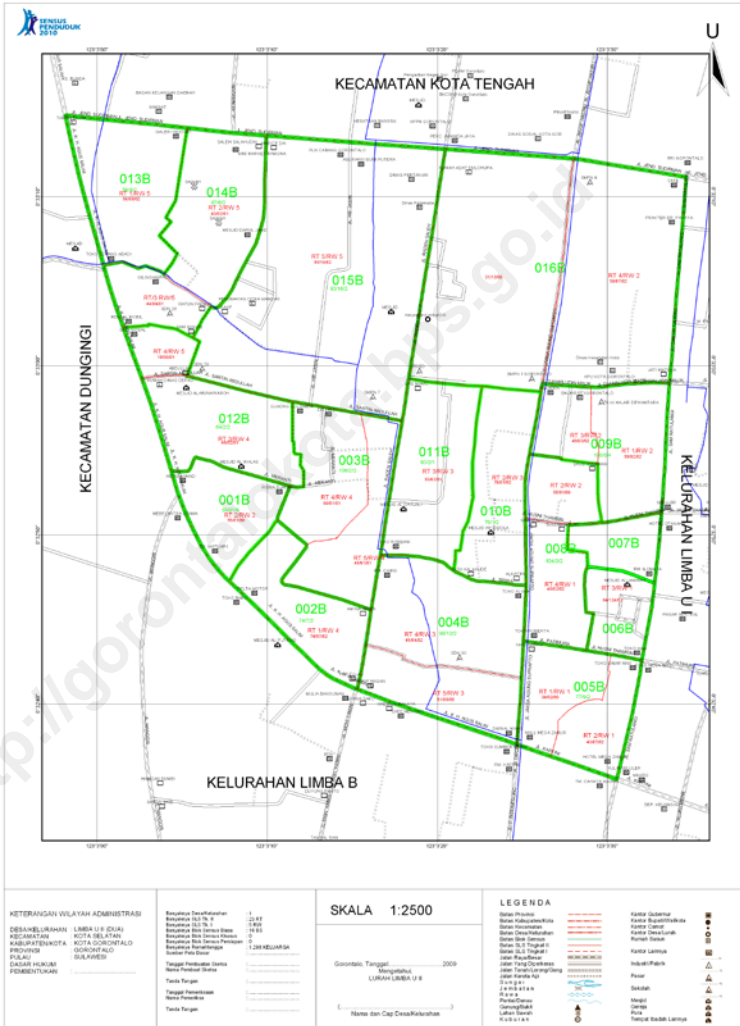
Batas : 1 2 3 0 6 0 6 0 RT
 Luas : 0 0 5 4 6 1 1 LULU-R
 Administrasi : 7 5 7 1 1 0 2 0 0 1 9



SKETSA PETA KELURAHAN LIMBA U II (DUA)

SP2010-WA

Buat:	1	2	3	0	5	3	9	0
Lihting:	0	0	5	4	0	2	7	
Kode Wilayah Administrasi:	7	5	7	1	0	2	0	2



KETERANGAN WILAYAH ADMINISTRASI

Desakuliah Kelurahan Limba U I (EKU)	...
Kecamatan Kota Selatan	...
Kabupaten Kota Gorontalo	...
Provinsi Sulawesi	...
Daerah Khusus Istimewa	...

SKALA 1:2500

Resolusi Densifikasi	1:2500
Skala	1:2500
Denyatur	1:2500
...	...

LEGENDA

...
...
...

...
...
...

Badan Pusat Statistik

<http://gorontaloikota.bps.go.id>

DATA

MENCERDASKAN BANGSA

<http://gorontalo.kota.bps.go.id>



Badan Pusat Statistik Kota Gorontalo

Jln. Dewi Sartika No.21, Kota Tengah, Gorontalo

Telp +62 435 821956, Fax +62 435 826644

Email : bps7571@bps.go.id

Homepage: <http://www.gorontalokota.bps.go.id>