

10.0305.1661

ISSN 0852 - 0235  
3324.A 0319



38240.170

LABEL SEMENTARA  
SENSUS BARANG 2014

Ruang	ID	Lokasi	Petugas
B2309	121.0304.0697-1	KEC II	RUL

# KECAMATAN KOTA KENDAL DALAM ANGKA TAHUN 2003

KECAMATAN KOTA KENDAL, DALAM AN...



**315598**  
Kec.  
Ind.  
*BPS* Badan Pusat Statistik

Disusun Oleh:  
**KOORDINATOR STATISTIK  
KECAMATAN KOTA KENDAL**

*BPS* **BADAN PUSAT STATISTIK KABUPATEN KENDAL**  
Jl. Pramuka (Komplek Perkantoran) Telp. (0294) 381461-383461 Fax. (0294) 383461  
E-mail : bps3324@semarang.wasantara.net.id

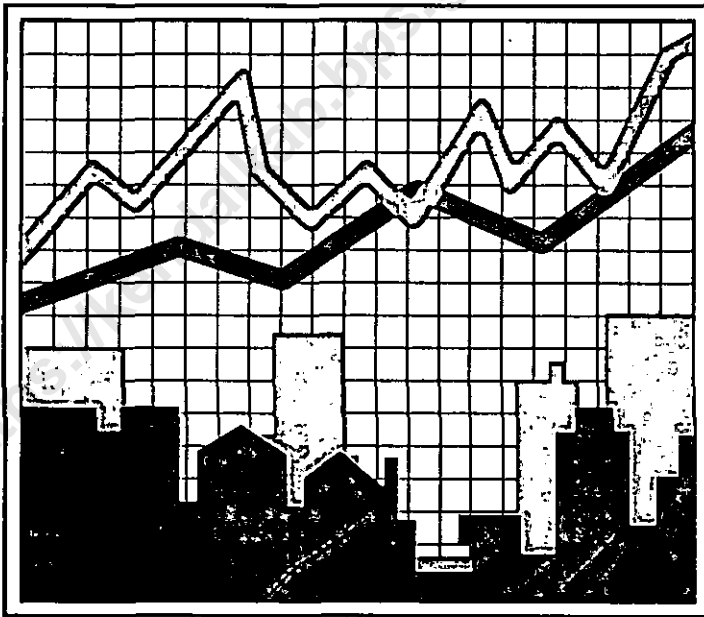
*BPS* **Badan Pusat Statistik Kabupaten Kendal**



ISSN 0853 - 0235  
3324.A 0319

---

# KECAMATAN KOTA KENDAL DALAM ANGKA TAHUN 2003




Disusun Oleh :  
· KOORDINATOR STATISTIK  
KECAMATAN KOTA KENDAL

## KATA SAMBUTAN


Buku "KECAMATAN KOTA KENDAL DALAM ANGKA TAHUN 2003" ini merupakan hasil pengumpulan data oleh Koordinator Statistik Kecamatan dan dari Dinas-Dinas yang ada di Kecamatan Kota Kendal dan merupakan sebagian informasi di wilayah Kecamatan Kota Kendal ini.

Untuk itu kami ucapkan terima kasih kepada Saudara Koordinator Statistik Kecamatan Kota Kendal atas diterbitkannya buku "KECAMATAN KOTA KENDAL DALAM ANGKA TAHUN 2003".

Harapan kami buku "KECAMATAN KOTA KENDAL DALAM ANGKA TAHUN 2003" ini bermanfaat bagi yang memerlukannya.



Kendal, April 2004  
Camat Kota Kendal

  
DES. BAMBANG SUPRIJADI  
N.P. 010 165 367

**KATA PENGANTAR**

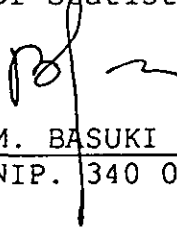
Dengan ridho dan rahmat Allah SWT, kami bisa menerbitkan buku "KECAMATAN KOTA KENDAL DALAM ANGKA TAHUN 2003" sesuai dengan jadwal waktu. Semoga buku ini ada manfaatnya bagi para pencari data statistik di Wilayah Kecamatan Kota Kendal.

Dalam kesempatan ini kami sampaikan ucapan terima kasih kepada yang terhormat Bapak Camat Kota Kendal dan para Kepala Dinas yang telah memberikan datanya kepada kami.

Sekian dan terima kasih semoga buku "KECAMATAN KOTA KENDAL DALAM ANGKA TAHUN 2003" ini ada manfaatnya bagi para pencari data.

Kendal, April 2004

Koordinator Statistik Kec. Kota Kendal



HM. BASUKI RACHMAD  
NIP. 340 006 667

## DAFTAR ISI

		hlm
Sambutan Camat Kota Kendal .....		i
Kata Pengantar .....		ii
Daftar isi .....		iii
Daftar Tabel .....		vii
Letak Geografis .....		viii
Peta Wilayah Kabupaten Kendal .....		1
Peta Wilayah Kecamatan Kota Kendal .....		2
<b>BAB I</b>	<b>PEMERINTAHAN</b>	
Tabel 1.1	Luas Wilayah Dirinci Menurut Desa	3
Tabel 1.2	Jarak Desa ke Ibukota Kecamatan .	4
Tabel 1.3	Luas Wilayah Diinci Menurut Penggunaannya.....	5
Tabel 1.4	Luas Tanah Sawah Menurut Jenis Pengairannya.....	7
Tabel 1.5	Luas Tanah Kering Dirinci Menurut Jenisnya .....	8
Tabel 1.6	Banyaknya Hari Hujan.....	10
Tabel 1.7	Banyaknya Curah Hujan.....	11
Tabel 2.1	Banyaknya Dusun/Dukuh, Rukun War- ga, dan Rukun Tetangga .....	12
Tabel 2.2	Banyaknya Balai Desa Dan Kantor Desa .....	13
<b>BAB II</b>	<b>SOSIAL KEPENDUDUKAN</b>	
Tabel 3.1	Banyaknya Rumah Tangga dan Ba- ngunan Tempat Tinggal .....	14
Tabel 3.2	Kepadatan Rumah Tangga .....	15
Tabel 3.3	Banyaknya Keluarga Menurut Tahap- an.....	16

Tabel	3.4	Banyaknya Tempat Tinggal Penduduk	17
Tabel	3.5	Banyaknya Penduduk Dirinci Menurut Jenis Kelamin .....	18
Tabel	3.6	Kepadatan Penduduk Dirinci Per Desa.....	19
Tabel	3.7	Sex Ratio Penduduk Laki-laki Terhadap Perempuan.....	20
Tabel	3.8	Perkembangan Penduduk Per Tahun	21
Tabel	3.9	Banyaknya Penduduk Menurut Kelompok Umur dan Jenis Kelamin.....	22
Tabel	3.10	Banyaknya Penduduk Umur 5-6, 7-12, 13-15 .....	24
Tabel	3.11	Banyaknya Penduduk WNA .....	25
Tabel	3.12	Banyaknya Mutasi Penduduk .....	26
Tabel	3.14	Banyaknya Penduduk Dirinci Menurut Mata Pencaharian .....	27
Tabel	4.1	Banyaknya PUS Akseptor KB Aktif	29
Tabel	5.1	Banyaknya Pemeluk Agama .....	31
Tabel	5.2	Banyaknya Tempat Ibadah .....	32
Tabel	5.4	Banyaknya Ulama, Mubaligh, dan Khotib.....	33
Tabel	6.1	Banyaknya Sekolah TK, Murid, dan Guru .....	34
Tabel	6.2	Banyaknya Sekolah Dasar Negeri, Murid, dan Guru .....	35
Tabel	6.3	Banyaknya Madrasah Ibtidaiyah, Murid, dan Guru .....	36
Tabel	6.4	Banyaknya Sekolah Lanjutan Pertama Negeri, Murid, dan Guru .....	37
Tabel	6.5	Banyaknya Sekolah Lanjutan Pertama Swasta, Murid, dan Guru .....	38
Tabel	6.6	Banyaknya Madrasah Tsanawiyah, Murid, dan Guru.....	39

Tabel 6.7	Banyaknya Sekolah Lanjutan Atas Negeri, Murid, dan Guru .....	40
Tabel 6.8	Banyaknya Sekolah Lanjutan Atas Swasta, Murid, dan Guru .....	41
Tabel 6.9	Banyaknya Madrasah Aliyah, Murid, dan Guru.....	42
Tabel 7.1	Banyaknya Dokter, Tenaga Medis, Bidan, Dukun Bayi, dan Juru Sunat	43
Tabel 7.2	Banyaknya Fasilitas Kesehatan ...	44
Tabel 7.4	Banyaknya Sarana Air Bersih .....	46
Tabel 7.5	Banyaknya Jamban Umum, Inpres, dan Swadaya.....	47
Tabel 8.1	Banyaknya Penderita Cacat .....	48

### **BAB III            PERTANIAN, PETERNAKAN, PERKEBUNAN DAN PERIKANAN**

Tabel 9.1	Luas Panen dan Produksi Padi Sawah dan Gogo.....	49
Tabel 9.3	Produksi Tanaman Perdagangan ...	50
Tabel 9.4	Produksi Ikan .....	51
Tabel 9.5	Banyaknya Pemilik Tambak.....	52
Tabel 9.6	Banyaknya Unggas .....	53
Tabel 9.7	Banyaknya Ternak .....	55

### **BAB IV            PERHUBUNGAN DAN KOMUNIKASI**

Tabel 10.1	Banyaknya Sarana Angkutan Darat Kendaraan Bermotor .....	57
Tabel 10.2	Banyaknya Sarana Angkutan Darat Kendaraan Tak Bermotor.....	58
Tabel 10.3	Jenis Permukaan, Kondisi, dan Kelas Jalan.....	59
Tabel 10.3	Banyaknya Jembatan Desa .....	60

Tabel 11.1	Banyaknya Televisi, Radio, Listrik, PLN dan Telephon.....	61
------------	---	----

**BAB V                    LAIN-LAIN**

Tabel 12.1	Banyaknya Lapangan Olahraga.....	62
Tabel 13.1	Banyaknya Surat Pemberitahuan Pajak Terdaftar.....	63
Tabel 13.2	Pemasukan Pajak Bumi dan Bangunan	64

<https://kendalkab.bps.go.id>



**DAFTAR GRAFIK**

Grafik 1	Luas Wilayah Diinci Menurut Penggunaannya.....	6
Grafik 2	Banyaknya Penduduk Menurut Kelom- pok Umur dan Jenis Kelamin.....	23

<https://kendalkab.bps.go.id>

## LETAK GEOGRAFIS

1. Kecamatan Kota Kendal merupakan ibu kota Kabupaten Kendal terletak dalam:

Wilayah Pembantu Bupati : Kendal  
Kabupaten : Kendal  
Propinsi : Jawa Tengah

2. Batas-batas wilayah:

Sebelah utara : Laut Jawa  
Sebelah selatan : Kecamatan Pegandon  
Sebelah barat : Kecamatan Patebon  
Sebelah timur : Kecamatan Brangsong

3. Jarak dari Ibukota Kota Kendal ke beberapa kota:

Kota Propinsi Jawa Tengah : 29 Km  
Kota Kabupaten Kendal : 0 Km  
Kota Kecamatan Pegandon : 10 Km  
Kota Kecamatan Patebon : 5 Km  
Kota Kecamatan Brangsong : 5 Km

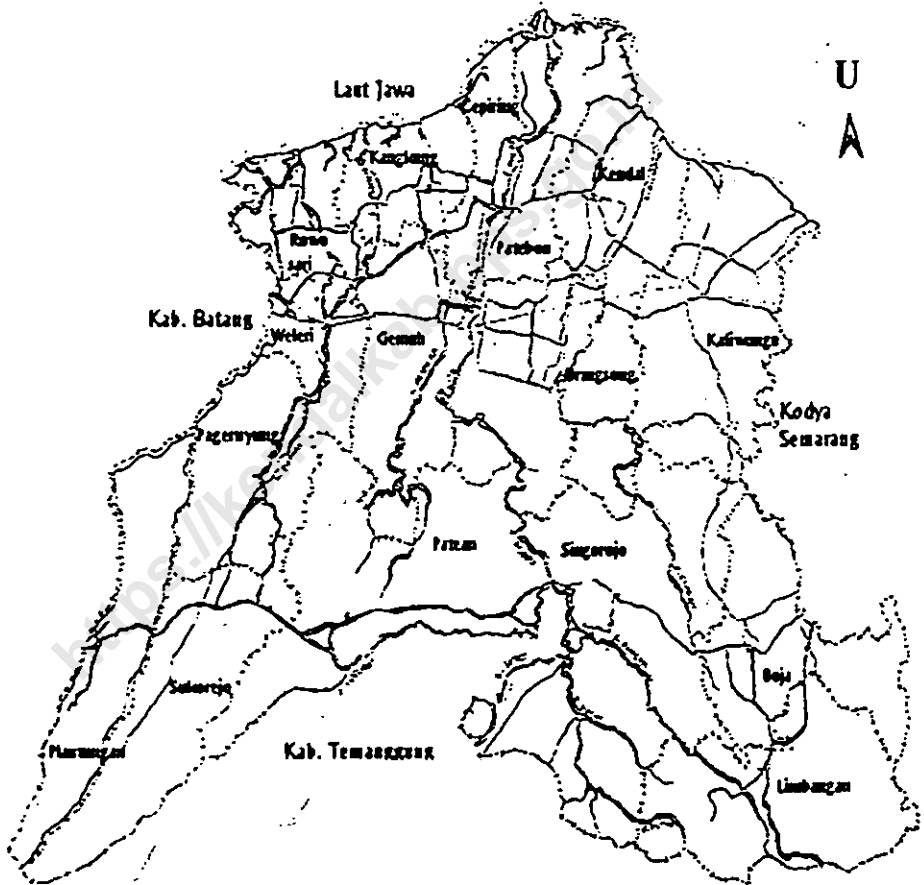
4. Ketinggian tanah: 0 - 4 meter

5. Suhu Udara:

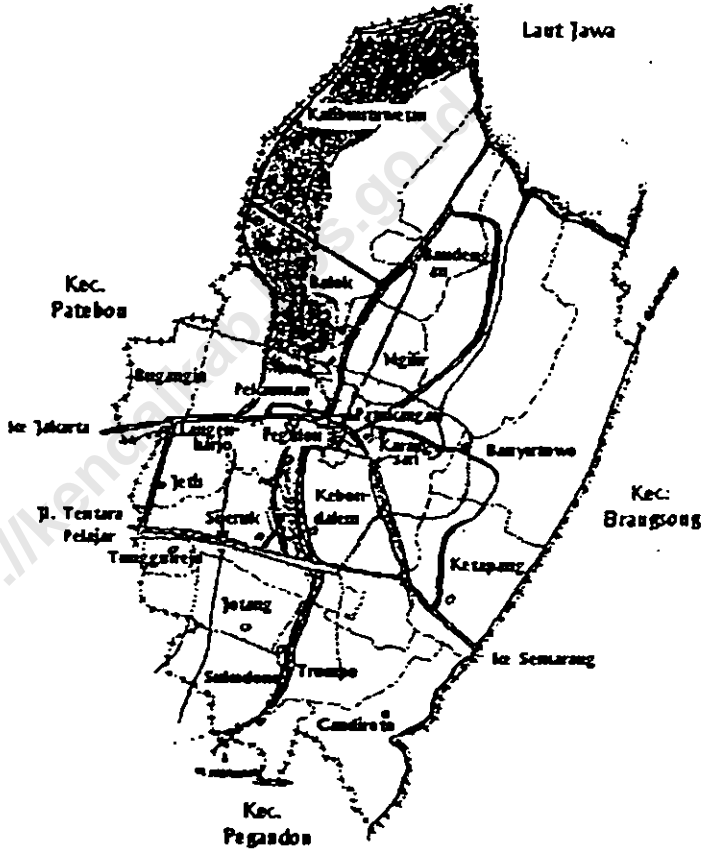
Pagi/Siang hari : 31 °C  
Sore/Malam hari : 26 °C

6. Bujur Timur : 109 54 109 59  
Lintang Selatan : 6 32 6 41

# KABUPATEN KENDAL



# KECAMATAN KOTA KENDAL



Tabel : 1.1.

**LUAS WILAYAH KECAMATAN KENDAL  
DIRINCI MENURUT KELURAHAN**

TAHUN : 2003

KELURAHAN	LUAS (Km <sup>2</sup> )	PERSENTASE (%)
(1)	(2)	(3)
01. Sukodono	1,18	4,29
02. Candiroto	1,08	3,93
03. Trompo	0,93	3,38
04. Jotang	0,96	3,49
05. Tunggulrejo	0,39	1,42
06. Sijeruk	1,08	3,93
07. Jetis	0,56	2,04
08. Bugangin	0,68	2,47
09. Langenharjo	1,45	5,27
10. Kalibuntuwetan	3,02	10,98
11. Kebondalem	1,31	4,76
12. Ketapang	1,50	5,45
13. Banyutowo	3,05	11,09
14. Karang Sari	4,03	14,65
15. Patukangan	0,13	0,47
16. Pegulon	0,23	0,84
17. Pekauman	0,36	1,31
18. Ngilir	1,05	3,82
19. Balok	2,54	9,24
20. Bandengan	1,97	7,16
<b>JUMLAH</b>	<b>27,50</b>	<b>100,00</b>

BPS Kabupaten Kendal

Sumber data : Kantor Kecamatan Kendal

Catatan :

Tabel : 1.2

JARAK DESA KE IBUKOTA KECAMATAN  
KECAMATAN KENDAL  
TAHUN : 2003

KELURAHAN	JARAK
(1)	(Km) (2)
01. Sukodono	3,50
02. Candirotu	2,70
03. Trompo	4,00
04. Jotang	2,70
05. Tunggulrejo	3,30
06. Sijeruk	2,00
07. Jetis	3,20
08. Bugangin	2,00
09. Langenharjo	1,20
10. Kalibuntu Wetan	1,70
11. Kebondalem	2,10
12. Ketapang	2,20
13. Benyutowo	1,50
14. Karang Sari	0,30
15. Patukangan	0,40
16. Pegulon	0,70
17. Pekauman	0,80
18. Ngilir	1,70
19. Balok	2,20
20. Bandengan	3,50

Tabel : 1.3

**LUAS WILAYAH KECAMATAN KENDAL  
DIRINCI MENURUT PENGGUNAAN**

TAHUN : 2003

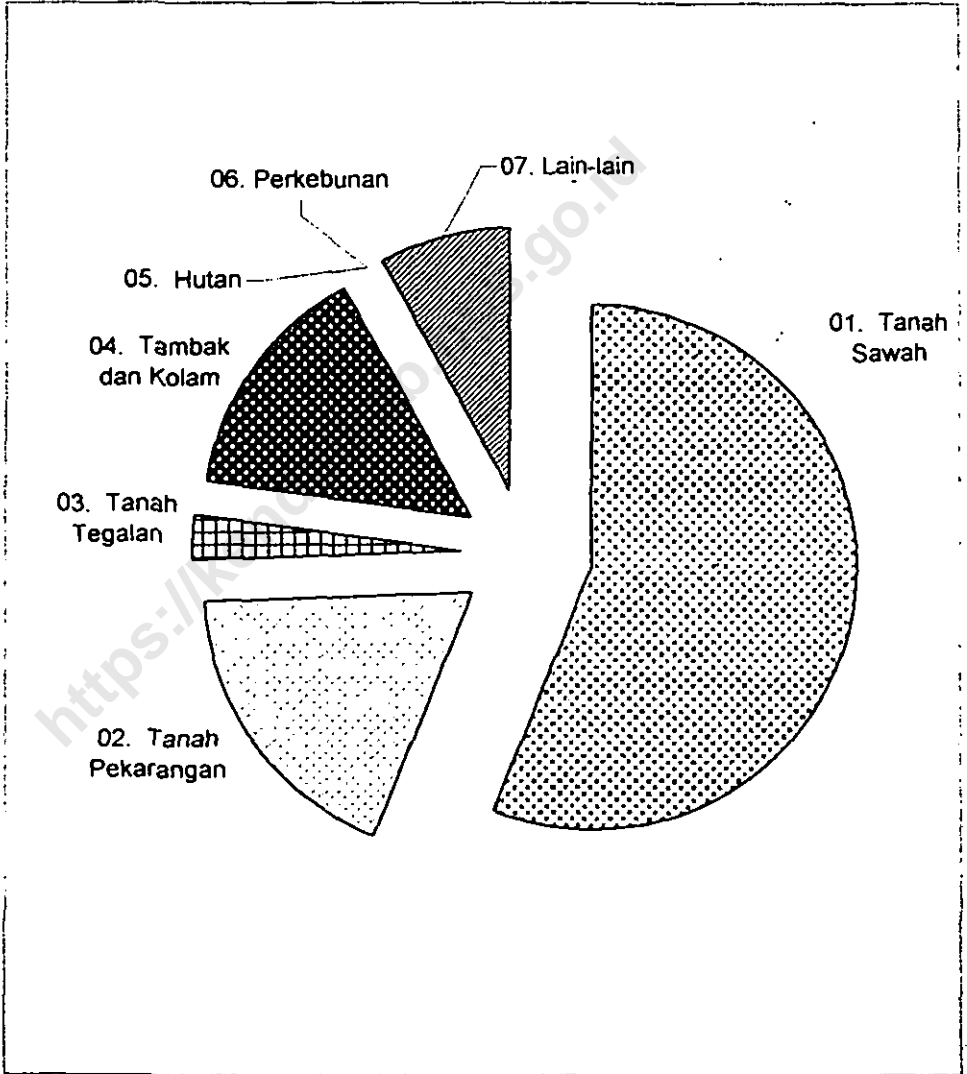
JENIS PENGGUNAAN	LUAS (Km <sup>2</sup> )	PERSENTASE (%)
(1)	(2)	(3)
01. Tanah Sawah	15,45	56,18
02. Tanah Pekarangan	4,99	18,15
03. Tanah Tegalan	0,80	2,91
04. Tambak dan Kolam	4,05	14,74
05. Hutan	0,00	0,00
06. Perkebunan	0,00	0,00
07. Lain-lain	2,20	8,02
<b>JUMLAH</b>	<b>27,49</b>	<b>100,00</b>

Sumber data : Statistik Kecamatan Kendal  
Catatan :

BPS Kabupaten Kendal

Grafik : 1

**LUAS WILAYAH KECAMATAN KENDAL  
DIRINCI MENURUT PENGGUNAAN  
TAHUN : 2003**



BPS Kabupaten Kendal

Sumber data : Statistik Kecamatan Kendal

Catatan :



Tabel : 1.4

**LUAS TANAH SAWAH MENURUT JENIS PENGAIRANNYA  
KECAMATAN KENDAL**

TAHUN : 2003

KELURAHAN	TEHNIS	SETENGAH	NON	TADAH	JUMLAH
	(Ha)	TEHNIS (Ha)	TEHNIS (Ha)	HUJAN DIUSAHAKAN (Ha)	
(1)	(2)	(3)	(4)	(5)	(6)
01. Sukodono	17,50	38,80	15,50	0,00	71,80
02. Candiroto	27,10	0,00	29,60	0,00	56,70
03. Trompo	51,00	0,00	0,00	0,00	51,00
04. Jolang	67,80	0,00	0,00	0,00	67,80
05. Tunggulrejo	32,30	0,00	0,00	0,00	32,30
06. Sijeruk	75,10	0,00	0,00	0,00	75,10
07. Jetis	0,00	44,30	0,00	0,00	44,30
08. Bugangin	52,00	0,00	0,00	0,00	52,00
09. Langenharjo	83,00	10,00	0,00	0,00	93,00
10. Kalibuntuwetan	131,00	0,00	0,00	0,00	131,00
11. Kebondalem	82,80	0,00	0,00	0,00	82,80
12. Ketapang	95,00	0,00	0,00	0,00	95,00
13. Banyutowo	201,00	0,00	0,00	0,00	201,00
14. Karang Sari	227,00	0,00	0,00	0,00	227,00
15. Patukengan	0,00	0,00	0,00	0,00	0,00
16. Pegulon	0,00	0,00	0,00	0,00	0,00
17. Pekauman	21,90	0,00	0,00	0,00	21,90
18. Ngilir	62,50	0,00	0,00	0,00	62,50
19. Balok	86,00	0,00	27,20	0,00	113,20
20. Bandengan	66,20	0,00	0,00	0,00	66,20
<b>JUMLAH 2003</b>	<b>1.379,20</b>	<b>93,10</b>	<b>72,30</b>	<b>0,00</b>	<b>1.544,60</b>
<b>2002</b>	<b>1.379,20</b>	<b>93,10</b>	<b>72,30</b>	<b>0,00</b>	<b>1.544,60</b>
<b>2001</b>	<b>1.379,20</b>	<b>93,10</b>	<b>72,30</b>	<b>0,00</b>	<b>1.544,60</b>

BPS Kabupaten Kendal

Sumber data : Monografi KELURAHAN 2002

Catatan :

Tabel : 1.5

**LUAS TANAH KERING DIRINCI MENURUT JENISNYA  
KECAMATAN KOTA KENDAL**

TAHUN : 2003

DESA	PEKA-	TEGALAN	PENGGEM-	TAMBAK	KOLAM
	RANGAN		BALAAAN		
(1)	(Ha)	(Ha)	(Ha)	(Ha)	(Ha)
	(2)	(3)	(4)	(5)	(6)
01. Sukodono	20,00	21,40	0,00	0,00	0,00
02. Candiroto	39,00	10,70	0,00	0,00	0,00
03. Trompo	37,00	0,00	0,00	0,00	0,00
04. Jotang	23,60	0,00	0,00	0,00	0,00
05. Tunggurejo	6,20	0,00	0,00	0,00	0,00
06. Sijeruk	26,30	0,00	0,00	0,00	0,00
07. Jetis	8,70	0,00	0,00	0,00	0,00
08. Bugangin	10,00	0,00	0,00	0,00	0,00
09. Langenharjo	36,00	0,00	0,00	0,00	0,00
10. Kalibuntuwetan	21,20	38,70	0,00	76,60	0,00
11. Kebondalem	49,30	0,00	0,00	0,00	0,00
12. Ketapeng	30,50	9,00	0,00	0,00	0,00
13. Banyutowo	38,50	0,00	0,00	37,00	0,00
14. Karang Sari	50,20	0,00	0,00	100,00	0,00
15. Patukangan	12,00	0,20	0,00	0,00	0,00
16. Pegulon	17,00	0,00	0,00	0,00	0,00
17. Pekauman	11,80	0,00	0,00	0,00	0,00
18. Ngilir	38,20	0,00	0,00	0,00	0,00
19. Balok	10,40	0,00	0,00	104,00	0,00
20. Bandengan	20,20	0,00	0,00	87,70	0,00
<b>JUMLAH 200</b>	<b>506,10</b>	<b>80,00</b>	<b>0,00</b>	<b>405,30</b>	<b>0,00</b>
<b>2002</b>	<b>506,10</b>	<b>80,00</b>	<b>0,00</b>	<b>405,30</b>	<b>0,00</b>
<b>2001</b>	<b>506,10</b>	<b>80,00</b>	<b>0,00</b>	<b>405,30</b>	<b>0,00</b>

BPS Kabupaten Kendal

Sumber data : Monograf 2002

Tabel : 1.5 (lanjutan)

**LUAS TANAH KERING DIRINCI MENURUT JENISNYA  
KECAMATAN KENDAL**

TAHUN : 2003

DESA	HUTAN		PERKEBUNAN		LAIN-	JUMLAH
	RAKYAT	NEGARA	RAKYAT	NEGARA	LAIN	
	(Ha)	(Ha)	(Ha)	(Ha)	(Ha)	
(1)	(7)	(8)	(9)	(10)	(11)	(12)
01. Sukodono	0,00	0,00	0,00	0,00	4,60	117,80
02. Candiroto	0,00	0,00	0,00	0,00	1,60	108,00
03. Trompo	0,00	0,00	0,00	0,00	5,20	93,20
04. Jotang	0,00	0,00	0,00	0,00	4,70	96,10
05. Tunggulrejo	0,00	0,00	0,00	0,00	0,50	39,00
06. Sijeruk	0,00	0,00	0,00	0,00	6,90	108,30
07. Jetis	0,00	0,00	0,00	0,00	3,10	56,10
08. Bugangin	0,00	0,00	0,00	0,00	6,00	68,00
09. Langenharjo	0,00	0,00	0,00	0,00	16,90	144,90
10. Kalibuntuwetan	0,00	0,00	0,00	0,00	34,10	301,00
11. Kebondalem	0,00	0,00	0,00	0,00	4,70	130,80
12. Ketapang	0,00	0,00	0,00	0,00	15,30	149,80
13. Banyutowo	0,00	0,00	0,00	0,00	28,40	304,90
14. Karang Sari	0,00	0,00	0,00	0,00	25,90	403,10
15. Patukangan	0,00	0,00	0,00	0,00	1,00	13,20
16. Pegulon	0,00	0,00	0,00	0,00	6,00	23,00
17. Pekauman	0,00	0,00	0,00	0,00	2,20	35,90
18. Ngilir	0,00	0,00	0,00	0,00	4,30	105,00
19. Balok	0,00	0,00	0,00	0,00	26,30	253,90
20. Bandengan	0,00	0,00	0,00	0,00	22,70	196,80
<b>JUMLAH 2003</b>	<b>0,00</b>	<b>0,00</b>	<b>0,00</b>	<b>0,00</b>	<b>220,40</b>	<b>2.748,80</b>
<b>2002</b>	<b>0,00</b>	<b>0,00</b>	<b>0,00</b>	<b>0,00</b>	<b>220,40</b>	<b>2.748,80</b>
<b>2001</b>	<b>0,00</b>	<b>0,00</b>	<b>0,00</b>	<b>0,00</b>	<b>221,40</b>	<b>2.748,80</b>

BPS Kabupaten Kendal

Sumber data : Monografi Kelurahan 2002

Catatan :

Tabel : 1.6

**BANYAKNYA HARI HUJAN  
KECAMATAN KENDAL**

TAHUN 1999 - 2003

BULAN	2000	2001	2002	2003
(1)	(2)	(3)	(4)	(5)
01. Januari	21	12	16	0
02. Pebruari	16	13	14	0
03. Maret	13	10	9	0
04. April	5	8	7	0
05. Mei	9	6	8	0
06. Juni	5	5	3	0
07. Juli	6	7	6	0
08. Agustus	1	0	0	0
09. September	4	0	1	0
10. Oktober	5	0	2	0
11. Nopember	14	12	10	0
12. Desember	6	13	14	0
<b>JUMLAH</b>	<b>105</b>	<b>86</b>	<b>90</b>	<b>0</b>
<b>Rata-rata</b>	<b>9</b>	<b>7</b>	<b>8</b>	<b>0</b>

BPS Kabupaten Kendal

Sumber data : Pengairan Ranting Kendal

Catatan :

Tabel : 1.7

**BANYAKNYA CURAH HUJAN  
KECAMATAN KENDAL  
TAHUN 2000 - 2003**

BULAN	2000	2001	2002	2003
(1)	(2)	(3)	(4)	(5)
01. Januari	312	353	372	0
02. Pebruari	222	211	223	0
03. Maret	187	290	197	0
04. April	104	192	110	0
05. Mei	138	99	101	0
06. Juni	94	108	102	0
07. Juli	75	111	123	0
08. Agustus	6	0	0	0
09. September	47	0	8	0
10. Oktober	155	0	17	0
11. Nopember	333	177	199	0
12. Desember	71	135	238	0
<b>JUMLAH</b>	<b>1.744</b>	<b>1.676</b>	<b>1.690</b>	<b>0</b>
<b>Rata-rata</b>	<b>145</b>	<b>140</b>	<b>141</b>	<b>0</b>

BPS Kabupaten Kendal

Sumber data : Pengukuran Ranting Kendal

Catatan :

Tabel : 2.1

**BANYAKNYA DUSUN/DUKUH, RUKUN WARGA, DAN RUKUN TETANGGA  
KECAMATAN KENDAL**

TAHUN : 2003

KELURAHAN	DUSUN/ DUKUH	RUKUN WARGA	RUKUN TETANGGA
(1)	(2)	(3)	(4)
01. Sukodono	2	3	12
02. Candiroti	2	3	10
03. Trompo	3	3	11
04. Jotang	1	3	9
05. Tunggulrejo	3	4	13
06. Sijeruk	1	1	5
07. Jetis	1	2	6
08. Bugangin	2	2	10
09. Langenharjo	6	6	22
10. Kalibunturwetan	1	2	9
11. Kebondalem	3	6	24
12. Ketapeng	6	8	26
13. Banyutowo	2	5	10
14. Karangsari	4	5	22
15. Patukangan	3	3	12
16. Pegulon	3	8	19
17. Pekauman	1	3	10
18. Ngilir	2	3	14
19. Balok	1	1	5
20. Bandengan	4	3	10
<b>JUMLAH 2003</b>	<b>51</b>	<b>74</b>	<b>259</b>
<b>2002</b>	<b>51</b>	<b>74</b>	<b>259</b>
<b>2001</b>	<b>51</b>	<b>74</b>	<b>259</b>

BPS Kabupaten Kendal

Sumber data : Statistik Kecamatan Kendal

Catatan :

Tabel : 2.2.

**BANYAKNYA BALAI KELURAHAN DAN KANTOR KELURAHAN  
KECAMATAN KENDAL**

TAHUN : 2003

KELURAHAN	BALAI KELURAHAN	KANTOR KELURAHAN
(1)	(2)	(3)
01. Sukodono	1	1
02. Candiroti	1	1
03. Trompo	1	1
04. Jotang	1	1
05. Tunggurejo	1	1
06. Sijeruk	1	1
07. Jetis	1	1
08. Bugangin	1	1
09. Langenharjo	1	3
10. Kalibuntuwetan	1	1
11. Kebondalem	1	1
12. Ketapang	1	1
13. Banyutowo	1	1
14. Karang Sari	1	1
15. Patukangan	1	1
16. Pegulon	1	1
17. Pekauman	1	1
18. Ngilir	1	1
19. Balok	1	1
20. Bandengan	1	1
<b>JUMLAH</b>	<b>20</b>	<b>20</b>

BPS Kabupaten Kendal

Sumber data : Kantor Kecamatan Kendal

Catatan :

Tabel : 3.1.

**BANYAKNYA RUMAH TANGGA DAN BANGUNAN TEMPAT TINGGAL  
KECAMATAN KENDAL**

TAHUN : 2003

KELURAHAN	RUMAH	BANGUNAN
	TANGGA	TEMPAT TINGGAL
(1)	(2)	(3)
01. Sukodono	563	515
02. Candiroto	619	584
03. Trompo	569	248
04. Jotang	449	375
05. Tunggulrejo	152	138
06. Sijeruk	891	508
07. Jetis	228	258
08. Bugangin	353	330
09. Langenharjo	1.052	1.018
10. Kalibuntuwetan	474	349
11. Kebondalem	1.321	959
12. Ketspeng	846	647
13. Banyutowo	831	594
14. Karang Sari	1.194	905
15. Patukangan	334	321
16. Pegulon	522	519
17. Pekauman	269	249
18. Ngilir	475	244
19. Balok	281	222
20. Bandengan	845	651
<b>JUMLAH 2003</b>	<b>12.268</b>	<b>9.634</b>
2002	11.922	9.634
2001	11.549	9.766

BPS Kabupaten Kendal

Sumber data : Statistik Kecamatan Kendal  
Catatan :



Tabel : 3.2

**KEPADATAN RUMAH TANGGA  
KECAMATAN KENDAL**

TAHUN : 2003

KELURAHAN	PENDUDUK	RUMAH TANGGA	KEPADATAN (Orang/KK)
(1)	(2)	(3)	(4)
01. Sukodono	2.171	536	4
02. Candiroto	2.708	619	4
03. Trompo	2.561	569	5
04. Jotang	1.803	449	4
05. Tunggulrejo	638	152	4
06. Sijeruk	2.360	891	2
07. Jetis	995	228	4
08. Bugangin	1.494	353	4
09. Langenharjo	4.828	1.052	4
10. Kalibuntuwetan	2.090	474	4
11. Kebondalem	4.841	1.321	3
12. Ketapang	3.613	846	4
13. Banyutowo	3.191	831	3
14. Karangsari	4.721	1.194	3
15. Patukangan	1.314	334	3
16. Pegulon	2.418	522	4
17. Pekauman	1.223	269	4
18. Ngilir	1.996	475	4
19. Balok	1.186	281	4
20. Bandengan	3.983	845	4
<hr/>			
<b>JUMLAH 2003</b>	<b>50.134</b>	<b>12.241</b>	<b>4</b>
2002	49.066	12.268	4
2001	49.476	11.549	4

BPS Kabupaten Kendal

Sumber data : Statistik Kecamatan Kendal

Catatan :

Tabel : 3.3

**BANYAKNYA KELUARGA MENURUT TAHAPAN  
KECAMATAN KENDAL**

TAHUN : 2003

KELURAHAN	PRA SEJAHTERA		SEJAHTERA I		SEJAH- TERA	JUM	
	ALEK	BAE	ALEK	BAE	III/II	LAH	
	(1)	(2)	(3)	(4)	(5)	(6)	(7)
01. Sukodono		28	169	5	30	270	502
02. Candiroto		363	64	8	24	214	673
03. Trompo		190	35	20	50	350	645
04. Jotang		80	85	16	49	170	400
05. Tunggulrejo		26	30	8	9	79	152
06. Sijeruk		120	67	28	53	408	676
		80	2	37	8	110	237
08. Bugangin		36	40	16	59	236	387
09. Langenharjo		140	23	21	115	1.155	1.454
10. Kalibunturwetan		50	54	24	39	369	536
11. Kebondalem		60	94	9	159	802	1.124
12. Ketapang		58	150	52	83	570	913
13. Banyutowo		120	265	17	62	334	798
14. Karang Sari		72	146	31	100	700	1.049
15. Patukangan		10	20	22	96	218	366
16. Pegulon		1	10	7	30	478	526
17. Pekauman		3	9	12	16	229	269
18. Ngilir		40	18	14	50	339	461
19. Balok		35	38	17	45	150	285
20. Bandengan		125	65	27	90	388	695
	JUMLAH 2003	1.637	1.384	391	1.167	7.569	12.148
	2002	1.728	1.472	305	1.162	7.462	12.129
	2001	0	1.666	1.608	378	1.006	4.658

BPS Kabupaten Kendal

Sumber data : PPLKB Kecamatan Kendal

Catatan : - ALEK : Alasan Ekonomi

- BAE : Bukan Alasan Ekonomi

Tabel : 3.4

BANYAKNYA TEMPAT TINGGAL PENDUDUK  
KECAMATAN KENDAL

TAHUN : 2003

KELURAHAN	PER- MANEN	SEMI PER- MANEN	PAPAN	BAMBU	JUMLAH
(1)	(2)	(3)	(4)	(5)	(6)
01. Sukodono	350	65	100	0	515
02. Candioto	26	88	470	0	584
03. Trompo	30	34	184	0	248
04. Jotang	82	66	147	80	375
05. Tunggulrejo	58	80	0	0	138
06. Sijeruk	125	257	100	26	508
07. Jetis	102	156	0	0	258
08. Bugangin	108	88	134	0	330
09. Langenharjo	285	267	450	16	1.018
10. Kalibuntuwetan	161	73	100	15	349
11. Kebondalem	925	23	11	0	959
12. Ketapang	98	93	256	200	647
13. Banyutowo	147	264	173	10	594
14. Karang Sari	187	277	245	196	905
15. Patukangan	224	87	10	0	321
16. Pegulon	353	97	63	16	529
17. Pekauman	195	32	22	0	249
18. Ngilir	171	21	49	3	244
19. Balok	120	50	41	11	222
20. Bandengan	238	130	170	113	651
JUMLAH 2003	3.985	2.248	2.725	686	9.644
2002	3.676	1.989	2.914	1.055	9.634
2001	3.328	1.929	2.807	1.055	9.119

BPS Kabupaten Kendal

Sumber data : Statistik Kecamatan Kendal

Catatan :

Tabel : 3.5

BANYAKNYA PENDUDUK DIRINCI MENURUT JENIS KELAMIN  
KECAMATAN KENDAL

TAHUN : 2003

KELURAHAN	LAKI-LAKI	PEREMPUAN	JUMLAH
(1)	(2)	(3)	(4)
01. Sukodono	1.022	1.149	2.171
02. Candirotu	1.328	1.380	2.708
03. Trompo	1.247	1.314	2.561
04. Jolang	888	915	1.803
05. Tunggulrejo	312	326	638
06. Sijeruk	1.197	1.163	2.360
07. Jetis	480	515	995
08. Bugangin	741	753	1.494
09. Langenharjo	2.437	2.391	4.828
10. Kalibuntuwetan	1.040	1.050	2.090
11. Kebondalem	2.386	2.455	4.841
12. Ketapang	1.784	1.829	3.613
13. Banyutowo	1.585	1.606	3.191
14. Karang Sari	2.290	2.431	4.721
15. Patukangan	618	696	1.314
16. Pegulon	1.151	1.267	2.418
17. Pekauman	607	616	1.223
18. Ngilir	995	1.001	1.996
19. Balok	608	578	1.186
20. Bandengan	2.008	1.975	3.983
JUMLAH 2003	24.724	25.410	50.134
2002	24.023	25.043	49.066
2001	24.531	24.945	49.476

BPS Kabupaten Kendal

Sumber data: Monografi KELURAHAN 2002

Catatan :

Tabel : 3.6

**KEPADATAN PENDUDUK  
KECAMATAN KENDAL**

TAHUN : 2003

KELURAHAN	PENDUDUK	LUAS	KEPADATAN	
		(Km-2)	(Orang/Km-2)	
(1)	(2)	(3)	(4)	
01. Sukodono	2.171	1,18	1.839	
02. Candiroto	2.708	1,08	2.507	
03. Trompo	2.561	0,93	2.753	
04. Jotang	1.803	0,96	1.878	
05. Tunggulrejo	638	0,39	1.635	
06. Sijeruk	2.360	1,08	2.185	
07. Jetis	995	0,56	1.776	
08. Bugangin	1.494	0,68	2.197	
09. Langenharjo	4.828	1,54	3.205	
10. Kalibuntuwetan	2.090	3,01	6.943	
11. Kebondalem	4.841	1,31	3.695	
12. Ketapang	3.613	1,50	2.408	
13. Banyutowo	3.191	3,05	1.046	
14. Karang Sari	4.721	4,03	1.171	
15. Patukangan	1.314	0,13	1.010	
16. Pegulon	2.418	0,23	1.051	
17. Pekauman	1.223	0,36	3.397	
18. Ngilir	1.996	1,05	1.900	
19. Balok	1.186	2,54	4.669	
20. Bandengan	3.983	1,97	2.022	
	<b>JUMLAH 2003</b>	<b>50.134</b>	<b>27,58</b>	<b>1.818</b>
	2002	50.223	27,50	1.826
	2001	49.476	27,50	1.799

BPS Kabupaten Kendal

Sumber data : Statistik Kecamatan Kendal

Catatan :

Tabel : 3.7

SEX RATIO PENDUDUK LAKI-LAKI TERHADAP PEREMPUAN  
KECAMATAN KENDAL

TAHUN : 2003

KELURAHAN	PENDUDUK		SEX RATIO (PER 1000)
	LAKI-LAKI	PEREMPUAN	
(1)	(2)	(3)	(4)
01. Sukodono	1.022	1.149	889
02. Candiroto	1.328	1.380	962
03. Trompo	1.247	1.314	949
04. Jotang	888	915	970
05. Tunggulrejo	312	326	957
06. Sijeruk	1.197	1.163	1.029
07. Jetis	480	515	932
08. Bugangin	741	753	984
09. Langenharjo	2.437	2.391	1.019
10. Kalibuntuwetan	1.040	1.050	990
11. Kebondalem	2.386	2.455	972
12. Ketapang	1.784	1.829	975
13. Banyutowo	1.585	1.606	987
14. Karang Sari	2.290	2.431	942
15. Patukangan	618	696	888
16. Pegulon	1.151	1.267	908
17. Peksuman	607	616	985
18. Ngilir	995	1.001	994
19. Balok	608	578	1.052
20. Bandengan	2.008	1.975	1.017
<b>JUMLAH 2003</b>	<b>24.724</b>	<b>25.410</b>	<b>973</b>
<b>2002</b>	<b>24.751</b>	<b>25.472</b>	<b>972</b>
<b>2001</b>	<b>24.023</b>	<b>25.043</b>	<b>959</b>

BPS Kabupaten Kendal

Sumber data : Statistik Kecamatan Kendal

Catatan :

Tabel : 3.8

PERKEMBANGAN PENDUDUK PER TAHUN  
KECAMATAN KENDAL

TAHUN : 2003

TAHUN	PENDUDUK	PERKEMBANGAN
		PENDUDUK (%)
(1)	(2)	(3)
1985	40.057	-
1986	40.685	1,57
1987	41.453	1,89
1988	41.999	1,32
1989	42.410	0,98
1990	43.198	1,86
1991	43.361	0,38
1992	45.654	5,29
1993	45.322	-0,73
1994	45.600	0,61
1995	46.185	1,28
1996	46.444	0,56
1997	47.912	3,16
1998	48.179	0,56
1999	48.567	0,81
2000	49.222	1,35
2001	49.476	0,52
2002	49.066	-0,83
2003	50.134	2,18

BPS Kabupaten Kendal

Sumber data : Statistik Kecamatan Kendal

Catatan :

Tabel : 3.9

**BANYAKNYA PENDUDUK MENURUT KELOMPOK UMUR  
DAN JENIS KELAMIN  
KECAMATAN KENDAL  
TAHUN : 2003**

UMUR	LAKI-LAKI	PEREMPUAN	JUMLAH
(1)	(2)	(3)	(4)
0 - 4	2.374	2.235	4.609
5 - 9	3.046	3.108	6.154
10 - 14	3.080	3.203	6.283
15 - 19	2.458	2.500	4.958
20 - 24	1.787	1.900	3.687
25 - 29	1.674	1.968	3.642
30 - 39	2.084	1.590	3.674
40 - 49	2.436	2.592	5.028
50 - 59	2.071	2.118	4.135
60 keatas	3.714	4.196	7.910
<b>JUMLAH 2003</b>	<b>24.724</b>	<b>25.410</b>	<b>50.134</b>
<b>2002</b>	<b>24.023</b>	<b>24.945</b>	<b>48.968</b>
<b>2001</b>	<b>24.531</b>	<b>24.884</b>	<b>49.415</b>

BPS Kabupaten Kendal

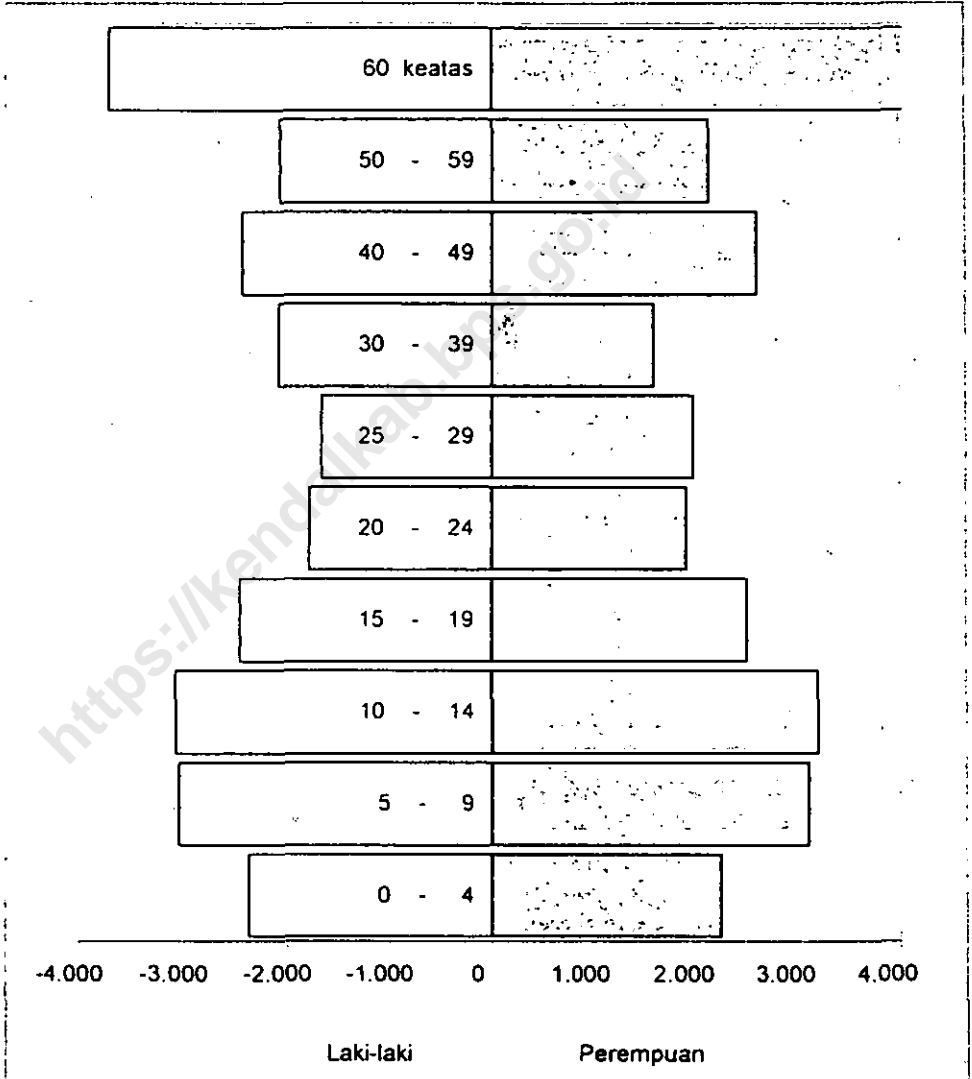
Sumber data : Statistik Kecamatan Kendal

Catatan :



Grafik : 2

**BANYAKNYA PENDUDUK MENURUT KELOMPOK UMUR  
DAN JENIS KELAMIN  
KECAMATAN KENDAL  
TAHUN : 2003**



BPS Kabupaten Kendal

Sumber data : Statistik Kecamatan Kota Kendal

Tabel : 3.10

**BANYAKNYA PENDUDUK UMUR 5 - 6, 7 - 12, 13 - 15  
KECAMATAN KENDAL**

TAHUN : 2003

KELURAHAN	5 - 6	7 - 12	13 - 15
(1)	(2)	(3)	(4)
01. Sukodono	125	369	158
02. Candiroti	140	426	185
03. Trompo	138	403	170
04. Jotang	105	283	130
05. Tunggutrejo	42	100	49
06. Sijeruk	125	384	161
07. Jetis	60	157	70
08. Bugangin	94	250	115
09. Langenharjo	276	769	336
10. Kalibuntuwetan	130	376	160
11. Kebondalem	199	574	258
12. Ketapang	180	514	226
13. Banyutowo	180	514	226
14. Karang Sari	280	770	340
15. Patukangan	83	250	110
16. Pegulon	140	404	194
17. Pekauman	80	200	96
18. Ngilir	123	333	146
19. Balok	70	195	186
20. Bandengan	190	620	245
<b>JUMLAH 2003</b>	<b>2.760</b>	<b>7.891</b>	<b>3.553</b>
2002	2.669	7.789	3.464
2001	2.696	7.966	3.508

BPS Kabupaten Kendal

Sumber data : Statistik Kecamatan Kendal

Catatan :

Tabel : 3.11

**BANYAKNYA PENDUDUK WARGA NEGARA ASING  
KECAMATAN KENDAL**

TAHUN : 2003

KELURAHAN	W N A		JUMLAH
	CINA	LAINNYA	
(1)	(2)	(3)	(4)
01. Sukodono	0	0	0
02. Candiroto	0	0	0
03. Trompo	0	0	0
04. Jotang	0	0	0
05. Tunggurejo	0	0	0
06. Sijeruk	0	0	0
07. Jetis	0	0	0
08. Bugengin	0	0	0
09. Langenharjo	0	0	0
10. Kalibunturwetan	0	0	0
11. Kebondalem	0	0	0
12. Ketapang	0	0	0
13. Banyutowo	0	0	0
14. Karang Sari	0	0	0
15. Patukangan	0	0	0
16. Pegulon	0	0	0
17. Pekauman	2	0	2
18. Ngilir	0	0	0
19. Balok	0	0	0
20. Bandengan	0	0	0
<b>JUMLAH 2003</b>	<b>2</b>	<b>0</b>	<b>2</b>
<b>2002</b>	<b>2</b>	<b>0</b>	<b>2</b>
<b>2001</b>	<b>2</b>	<b>0</b>	<b>2</b>

BPS Kabupaten Kendal

Sumber data : Statistik Kecamatan Kendal

Catatan :

Tabel : 3.12

**BANYAKNYA MUTASI PENDUDUK  
KECAMATAN KENDAL**

TAHUN : 2003

KELURAHAN	KELA- HIRAN	KEMA- TIAN	DATANG	PERGI
(1)	(2)	(3)	(4)	(5)
01. Sukodono	15	0	11	3
02. Candiroti	17	7	16	10
03. Trompo	18	4	13	6
04. Jotang	6	3	11	13
05. Tunggulrejo	5	0	7	1
06. Sijeruk	16	8	11	0
07. Jetis	12	4	12	0
08. Bugangin	16	2	11	18
09. Langenharjo	39	11	53	23
10. Kalibuntuwetan	10	3	10	4
11. Kebondalem	60	19	53	25
12. Ketapang	6	5	15	3
13. Banyutowo	12	8	4	7
14. Karang Sari	12	3	3	0
15. Patukangan	11	6	16	13
16. Pegulon	32	7	30	20
17. Pekauman	10	3	6	2
18. Ngilir	26	7	10	22
19. Balok	13	5	2	1
20. Bandengan	23	10	4	5
<b>JUMLAH 2003</b>	<b>359</b>	<b>115</b>	<b>298</b>	<b>176</b>
<b>2002</b>	<b>570</b>	<b>219</b>	<b>228</b>	<b>235</b>
<b>2001</b>	<b>505</b>	<b>231</b>	<b>261</b>	<b>387</b>

BPS Kabupaten Kendal

Sumber data : Kantor Kecamatan Kendal  
Catatan :

Tabel : 3.14

**BANYAKNYA PENDUDUK DI ATAS 10 TAHUN YANG BEKERJA  
DIRINCI MENURUT MATA PENCAHARIAN  
KECAMATAN KENDAL  
TAHUN : 2003**

KELURAHAN	PETANI	BURUH TANI	NELAYAN	PENGU- SAHA	BURUH INDUSTRI/ BANGUNAN
(1)	(2)	(3)	(4)	(5)	(6)
01. Sukodono	407	363	0	0	20
02. Candiroto	173	298	0	14	400
03. Trompo	45	160	26	6	151
04. Jotang	370	549	0	0	361
05. Tunggulrejo	41	152	0	0	15
06. Sijeruk	290	70	0	20	200
07. Jetis	97	141	23	43	200
08. Bugangin	78	45	5	4	30
09. Langenharjo	43	103	0	1	100
10. Kalibuntuwetan	67	108	15	7	100
11. Kebondalem	176	824	0	55	600
12. Ketapang	151	645	238	3	400
13. Banyutowo	437	541	0	0	250
14. Karang Sari	391	424	217	35	1.000
15. Patukangan	4	19	0	90	200
16. Pegulon	6	0	0	16	100
17. Pekauman	2	2	0	18	30
18. Ngilir	24	40	41	2	40
19. Balok	81	130	116	0	80
20. Bandengan	56	165	750	15	200
<b>JUMLAH 2003</b>	<b>2.939</b>	<b>4.779</b>	<b>1.431</b>	<b>329</b>	<b>4.477</b>
2002	2.939	4.779	1.431	335	6.122
2001	2.939	4.779	1.431	335	6.122

BPS Kabupaten Kendal

Sumber data : Statistik Kecamatan Kendal

Catatan :

Tabel : 3.14 (Lanjutan)

**BANYAKNYA PENDUDUK DI ATAS 10 TAHUN YANG BEKERJA  
DIRINCI MENURUT MATA PENCAHARIAN  
KECAMATAN KENDAL  
TAHUN : 2003**

KELURAHAN	PE -	ANG -	PNS /	PEN -	LAIN-
	DAGANG	KUTAN	ABRI	SIUN	LAIN
(1)	(7)	(8)	(9)	(10)	(11)
01. Sukodono	58	21	55	24	94
02. Candiroto	10	2	49	28	203
03. Trompo	16	23	33	18	531
04. Jotang	15	72	20	7	13
05. Tunggulrejo	6	14	16	6	51
06. Sijeruk	25	61	18	3	83
07. Jetis	48	20	16	8	117
08. Bugangin	21	14	89	40	170
09. Langenharjo	202	7	462	141	1.668
10. Kalibuntuwetan	20	21	125	24	310
11. Kebondalem	95	46	250	179	955
12. Ketapang	92	16	78	32	932
13. Banyutowo	25	4	21	7	949
14. Karang Sari	46	23	255	75	1.016
15. Petukangan	90	3	124	83	61
16. Pegulon	181	13	123	193	366
17. Pekauman	49	6	77	36	241
18. Ngilir	50	62	52	96	16
19. Balok	8	14	9	6	31
20. Bandengan	55	17	28	11	1.381
<b>JUMLAH 2003</b>	<b>1.112</b>	<b>459</b>	<b>1.900</b>	<b>1.017</b>	<b>9.188</b>
<b>2002</b>	<b>1.112</b>	<b>459</b>	<b>1.900</b>	<b>1.017</b>	<b>8.149</b>
<b>2001</b>	<b>1.112</b>	<b>459</b>	<b>1.900</b>	<b>1.017</b>	<b>8.149</b>

BPS Kabupaten Kendal

Sumber data : Statistik Kecamatan Kendal

Catatan :

Tabel : 4.1.

**BANYAKNYA PUS AKSEPTOR KB AKTIF  
KECAMATAN KENDAL  
TAHUN : 2003**

KELURAHAN	PUS	KONTRASEPSI			
		IUD	PIL	KONDOM	
(1)	(2)	(3)	(4)	(5)	
01. Sukodono	391	9	115	0	
02. Candiroto	397	2	79	0	
03. Trompo	241	3	52	0	
04. Jotang	303	9	41	0	
05. Tunggulrejo	118	6	20	1	
06. Sijeruk	467	13	97	5	
07. Jetis	196	0	35	1	
08. Bugangin	267	38	8	0	
09. Langenharjo	1.109	126	100	0	
10. Kalibuntuwetan	356	22	36	5	
11. Kebondalem	748	47	116	8	
12. Ketapang	682	15	202	0	
13. Banyutowo	523	8	118	0	
14. Karang Sari	700	35	78	2	
15. Patukangan	244	33	36	4	
16. Pegulon	319	87	21	15	
17. Pekauman	146	22	7	0	
18. Ngilir	337	57	59	0	
19. Balok	167	2	34	0	
20. Bandengan	539	10	57	0	
JUMLAH 2003		8.250	544	1.311	41
2002		8.378	532	1.272	29
2001		8.319	490	1.378	51

BPS Kabupaten Kendal

Sumber data : PPLKB Kecamatan Kendal

Catatan :

Tabel : 4.1. (lanjutan)

**BANYAKNYA PUS AKSEPTOR KB AKTIF  
KECAMATAN KENDAL**

TAHUN : 2003

KELURAHAN	KONTRASEPSI				
	INP	SUNTIK	MOP	MOW	JUMLAH
(1)	(6)	(7)	(8)	(9)	(10)
01. Sukodono	5	113	3	7	252
02. Candiroto	9	204	3	3	300
03. Trompo	41	209	0	3	308
04. Jotang	26	148	1	10	236
05. Tunggutirejo	13	46	4	7	97
06. Sijeruk	46	183	7	9	300
07. Jetis	3	109	1	2	151
08. Bugangin	18	103	1	10	178
09. Langenharjo	33	463	15	67	804
10. Kalibuntuwetan	4	185	3	14	269
11. Kebondalem	20	333	4	25	553
12. Ketapang	40	252	4	19	532
13. Banyutowo	82	194	0	4	406
14. Karang Sari	14	39	1	19	188
15. Patukangan	15	106	4	12	210
16. Pegulon	5	110	4	20	262
17. Pekauman	1	82	2	4	118
18. Ngilir	6	135	0	10	267
19. Baik	8	81	0	2	127
20. Bandengan	11	309	3	10	400
<b>JUMLAH 2003</b>	<b>400</b>	<b>3.404</b>	<b>60</b>	<b>257</b>	<b>5.958</b>
<b>2002</b>	<b>400</b>	<b>3.404</b>	<b>60</b>	<b>257</b>	<b>6.017</b>
<b>2001</b>	<b>475</b>	<b>3.705</b>	<b>75</b>	<b>292</b>	<b>6.443</b>

BPS Kabupaten Kendal

Sumber data : PPLKB Kecamatan Kendal

Catatan :



Tabel : 5.1

**BANYAKNYA PEMELUK AGAMA  
KECAMATAN KENDAL**

TAHUN : 2003

KELURAHAN	ISLAM	KRISTEN		BUDHA	HINDU
		PROT.	KTL.		
(1)	(2)	(3)	(4)	(5)	(6)
01. Sukodono	2.169	0	2	0	0
02. Candiroto	2.708	0	0	0	0
03. Trompo	2.547	14	0	0	0
04. Jotang	1.803	0	0	0	0
05. Tunggulrejo	635	3	0	0	0
06. Sijeruk	2.352	7	1	0	0
07. Jetis	995	0	0	0	0
08. Bugangin	1.477	4	9	0	4
09. Langenharjo	4.821	18	82	0	16
10. Kafibuntuwetan	2.051	0	39	0	0
11. Kebondalem	4.752	42	47	0	0
12. Ketapang	3.612	0	1	0	0
13. Banyutowo	3.188	3	0	0	0
14. Karang Sari	4.576	44	96	0	4
15. Patukangan	1.251	42	21	0	0
16. Pegulon	2.222	96	84	8	8
17. Pekauman	1.140	56	17	10	0
18. Ngilir	1.965	9	10	0	12
19. Balok	1.179	7	0	0	0
20. Bandengan	3.966	7	7	0	0
<b>JUMLAH 2003</b>	<b>49.409</b>	<b>352</b>	<b>416</b>	<b>18</b>	<b>44</b>
<b>2002</b>	<b>48.345</b>	<b>352</b>	<b>415</b>	<b>18</b>	<b>44</b>
<b>2001</b>	<b>47.893</b>	<b>307</b>	<b>440</b>	<b>27</b>	<b>38</b>

BPS Kabupaten Kendal

Sumber data : Statistik Kecamatan Kendal

Catatan :

Tabel : 5.2

**BANYAKNYA TEMPAT IBADAH  
KECAMATAN KENDAL  
TAHUN : 2003**

KELURAHAN	MASJID	MUSHOLA	GEREJA	KUIL/ PURA
(1)	(2)	(3)	(4)	(5)
01. Sukodono	1	11	0	0
02. Candiroto	1	11	0	0
03. Trompo	1	10	0	0
04. Jolang	1	9	0	0
05. Tunggulrejo	1	1	0	0
06. Sijeruk	1	5	0	0
07. Jetis	1	4	0	0
08. Bugangin	2	5	0	0
09. Langenharjo	1	10	0	0
10. Kalibuntuwetan	1	8	0	0
11. Kebondalem	2	24	3	0
12. Ketapang	1	12	0	0
13. Banyutowo	1	14	0	0
14. Karang Sari	3	10	1	0
15. Patukangan	0	4	1	0
16. Pegulon	1	9	1	0
17. Pekauman	1	4	0	0
18. Ngilir	1	5	0	0
19. Balok	0	5	0	0
20. Bandengan	2	0	0	0
<b>JUMLAH 2003</b>	<b>23</b>	<b>161</b>	<b>6</b>	<b>0</b>
<b>2002</b>	<b>23</b>	<b>169</b>	<b>6</b>	<b>0</b>
<b>2001</b>	<b>17</b>	<b>151</b>	<b>6</b>	<b>0</b>

BPS Kabupaten Kendal

Sumber data : Statistik KELURAHAN di Kecamatan Kendal

Catatan :

Tabel : 5.4

**BANYAKNYA ULAMA, MUBALIGH, DAN KHOTIB  
KECAMATAN KENDAL**

TAHUN : 2003

KELURAHAN	ULAMA	MUBALIGH	KHOTIB
(1)	(2)	(3)	(4)
01. Sukodono	2	2	4
02. Candiroto	2	1	3
03. Trompo	2	2	3
04. Jotang	1	1	1
05. Tunggurejo	1	1	1
06. Sijeruk	1	1	1
07. Jetis	1	1	2
08. Bugangin	3	1	4
09. Langenharjo	3	1	4
10. Kalibuntuwetan	1	1	1
11. Kebondalem	4	3	10
12. Ketapang	2	1	3
13. Banyutowo	3	1	4
14. Karang Sari	1	1	1
15. Patukangan	2	1	3
16. Pegulon	3	3	6
17. Pekauman	4	3	6
18. Ngilir	2	1	1
19. Balok	1	1	1
20. Bandengan	1	1	3
<b>JUMLAH 2003</b>	<b>40</b>	<b>28</b>	<b>62</b>
2002	40	25	62
2001	40	25	62

BPS Kabupaten Kendal

Sumber data : KUA Kecamatan Kendal

Catatan :

Tabel : 6.1

**BANYAKNYA SEKOLAH TK, MURID DAN GURU  
KECAMATAN KENDAL  
TAHUN : 2003**

KELURAHAN	SEKOLAH	MURID	GURU
(1)	(2)	(3)	(4)
01. Sukodono	0	0	0
02. Candiroto	1	45	2
03. Trompo	0	0	0
04. Jotang	0	0	0
05. Tunggutrejo	0	0	0
06. Sijeruk	0	0	0
07. Jetis	0	0	0
08. Bugangin	1	15	2
09. Langenharjo	2	76	10
10. Kalibuntuwetan	1	35	2
11. Kebondalem	3	93	10
12. Ketapang	1	60	2
13. Banyutowo	0	0	0
14. Karang Sari	0	0	0
15. Petukangan	2	208	7
16. Pegulon	3	299	15
17. Pekauman	1	24	2
18. Ngilir	1	17	2
19. Balok	1	44	3
20. Bandengan	1	41	2
<b>JUMLAH 2003</b>	<b>18</b>	<b>957</b>	<b>59</b>
<b>2002</b>	<b>18</b>	<b>948</b>	<b>59</b>
<b>2001</b>	<b>19</b>	<b>1.055</b>	<b>53</b>

BPS Kabupaten Kendal

Sumber data : Masing-masing Sekolah di Kecamatan Kendal

Catatan :

Tabel : 6.2

**BANYAKNYA SEKOLAH DASAR NEGERI, MURID DAN GURU  
KECAMATAN KENDAL**

TAHUN : 2003

KELURAHAN	SEKOLAH	MURID	GURU
(1)	(2)	(3)	(4)
01. Sukodono	2	340	15
02. Candiroto	2	475	13
03. Trompo	2	410	14
04. Jotang	2	261	12
05. Tunggulrejo	1	155	7
06. Sijeruk	2	271	12
07. Jetis	0	0	0
08. Bugangin	1	212	8
09. Langenharjo	4	624	25
10. Kalibunturwetan	1	170	7
11. Kebondalem	2	271	24
12. Ketapang	2	400	11
13. Banyutowo	2	409	13
14. Karang Sari	3	455	21
15. Patukangan	2	540	22
16. Pegulon	2	454	17
17. Pekauman	1	239	7
18. Ngilir	2	275	13
19. Balok	1	179	5
20. Bandengan	3	657	19
<b>JUMLAH 2003</b>	<b>37</b>	<b>6.797</b>	<b>265</b>
<b>2002</b>	<b>37</b>	<b>6.716</b>	<b>265</b>
<b>2001</b>	<b>37</b>	<b>11.319</b>	<b>285</b>

BPS Kabupaten Kendal

Sumber data : Masing-masing Sekolah di Kecamatan Kendal

Catatan :

Tabel : 6.3

BANYAKNYA MADRASAH IBTIDAYAH, MURID DAN GURU  
KECAMATAN KENDAL

TAHUN : 2003

KELURAHAN	SEKOLAH	MURID	GURU
(1)	(2)	(3)	(4)
01. Sukodono	0	0	0
02. Candiroto	1	230	6
03. Trompo	0	0	0
04. Jotang	0	0	0
05. Tunggutrejo	0	0	0
06. Sijeruk	0	0	0
07. Jetis	1	135	8
08. Bugangin	1	55	5
09. Langenharjo	0	0	0
10. Kalibuntuwetan	1	91	9
11. Kebondalem	0	0	0
12. Ketapang	0	0	0
13. Banyutowo	1	89	10
14. Karang Sari	0	0	0
15. Patukangen	0	0	0
16. Pegulon	0	0	0
17. Pekauman	0	0	0
18. Ngilir	0	0	0
19. Balok	1	155	7
20. Bandengan	1	258	5
JUMLAH 2003	7	1.013	50
2002	7	962	50
2001	7	906	51

BPS Kabupaten Kendal

Sumber data : Masing-masing Sekolah di Kecamatan Kendal

Cetakan :

Tabel : 6.4

**BANYAKNYA SEKOLAH LANJUTAN PERTAMA NEGERI, MURID DAN GURU  
KECAMATAN KENDAL**

TAHUN : 2003

KELURAHAN	SEKOLAH	MURID	GURU
(1)	(2)	(3)	(4)
01. Sukodono	1	409	35
02. Candiroto	0	0	0
03. Trompo	0	0	0
04. Jotang	0	0	0
05. Tunggulrejo	0	0	0
06. Sijeruk	0	0	0
07. Jetis	0	0	0
08. Bugangin	0	0	0
09. Langenharjo	0	0	0
10. Kalibuntuwetan	0	0	0
11. Kebondalem	0	0	0
12. Ketapang	0	0	0
13. Banyutowo	0	0	0
14. Karangsari	0	0	0
15. Patukangan	1	510	24
16. Pegulon	1	908	47
17. Pekauman	0	0	0
18. Ngilir	0	0	0
19. Belok	0	0	0
20. Bandengan	0	0	0
<b>JUMLAH 2003</b>	<b>3</b>	<b>1.827</b>	<b>106</b>
<b>2002</b>	<b>3</b>	<b>1.803</b>	<b>106</b>
<b>2001</b>	<b>5</b>	<b>1.797</b>	<b>93</b>

BPS Kabupaten Kendal

Sumber data : Masing-masing Sekolah di Kecamatan Kendal

Catatan : Termasuk SLTP Kejuruan Negeri

Tabel : 6.5

**BANYAKNYA SEKOLAH LANJUTAN PERTAMA SWASTA, MURID DAN GURU  
KECAMATAN KENDAL**

TAHUN : 2003

KELURAHAN	SEKOLAH	MURID	GURU
(1)	(2)	(3)	(4)
01. Sukodono	0	0	0
02. Candiroti	0	0	0
03. Trompo	0	0	0
04. Jotang	0	0	0
05. Tunggulrejo	0	0	0
06. Sijeruk	0	0	0
07. Jetis	0	0	0
08. Bugangin	0	0	0
09. Langenharjo	1	280	24
10. Kalibunturwetan	0	0	0
11. Kebondalem	0	0	0
12. Ketepeng	0	0	0
13. Banyutowo	0	0	0
14. Karang Sari	0	0	0
15. Patukangan	0	0	0
16. Pegulon	0	0	0
17. Pekauman	2	531	45
18. Ngilir	0	0	0
19. Balok	0	0	0
20. Bandengan	0	0	0
<b>JUMLAH 2003</b>	<b>3</b>	<b>811</b>	<b>69</b>
<b>2002</b>	<b>3</b>	<b>800</b>	<b>69</b>
<b>2001</b>	<b>3</b>	<b>800</b>	<b>69</b>

BPS Kabupaten Kendal

Sumber data : Masing-masing Sekolah di Kecamatan Kendal

Catatan : Termasuk SLTP Kejuruan Swasta



Tabel : 6.6

BANYAKNYA MADRASAH TSANAWIYAH, MURID DAN GURU  
KECAMATAN KENDAL

TAHUN : 2003

KELURAHAN	SEKOLAH	MURID	GURU
(1)	(2)	(3)	(4)
01. Sukodono	0	0	0
02. Candiroti	0	0	0
03. Trompo	0	0	0
04. Jotang	0	0	0
05. Tunggulrejo	0	0	0
06. Sijeruk	0	0	0
07. Jetis	0	0	0
08. Bugangin	1	500	40
09. Langenharjo	0	0	0
10. Kalibunturwetan	0	0	0
11. Kebondalem	0	0	0
12. Ketapang	0	0	0
13. Banyutowo	0	0	0
14. Karang Sari	0	0	0
15. Patukangan	0	0	0
16. Pegulon	0	0	0
17. Peksuman	1	448	23
18. Ngilir	0	0	0
19. Balok	0	0	0
20. Bandengan	0	0	0
JUMLAH 2003	2	948	63
2002	2	933	63
2001	2	1.018	85

BPS Kabupaten Kendal

Sumber data : Masing-masing Sekolah di Kecamatan Kendal

Catatan :

Tabel : 6.7

**BANYAKNYA SEKOLAH LANJUTAN ATAS NEGERI, MURID DAN GURU  
KECAMATAN KENDAL**

**TAHUN : 2003**

KELURAHAN	SEKOLAH	MURID	GURU	
(1)	(2)	(3)	(4)	
01. Sukodono	0	0	0	
02. Candiroto	0	0	0	
03. Trompo	0	0	0	
04. Jotang	0	0	0	
05. Tunggulrejo	0	0	0	
06. Sijeruk	0	0	0	
07. Jetis	1	369	26	
08. Bugangin	0	0	0	
09. Langenharjo	0	0	0	
10. Kalibuntuwetan	0	0	0	
11. Kebondalem	0	0	0	
12. Ketapang	0	0	0	
13. Banyutowo	0	0	0	
14. Karangsari	0	0	0	
15. Patukangan	0	0	0	
16. Pegulon	0	0	0	
17. Pekauman	0	0	0	
18. Ngilir	0	0	0	
19. Balok	0	0	0	
20. Bendengan	0	0	0	
	<b>JUMLAH 2003</b>	<b>1</b>	<b>369</b>	<b>26</b>
	<b>2002</b>	<b>1</b>	<b>360</b>	<b>26</b>
	<b>2001</b>	<b>2</b>	<b>685</b>	<b>41</b>

BPS Kabupaten Kendal

Sumber data : Masing-masing Sekolah di Kecamatan Kendal  
Catatan : Termasuk SLTA Kejuruan Negeri

Tabel : 6.8

**BANYAKNYA SEKOLAH LANJUTAN ATAS SWASTA, MURID DAN GURU  
KECAMATAN KENDAL**

TAHUN : 2003

KELURAHAN	SEKOLAH	MURID	GURU
(1)	(2)	(3)	(4)
01. Sutodono	0	0	0
02. Candiroti	0	0	0
03. Trompo	0	0	0
04. Jotang	0	0	0
05. Tunggurejo	0	0	0
06. Sijeruk	0	0	0
07. Jetis	0	0	0
08. Bugangin	0	0	0
09. Langenharjo	1	255	17
10. Kalibunturwetan	0	0	0
11. Kebondalem	1	353	19
12. Ketapeng	0	0	0
13. Banyutowo	0	0	0
14. Karangseri	0	0	0
15. Patukangan	0	0	0
16. Pegulon	1	328	25
17. Pekauman	1	884	42
18. Ngilir	1	240	55
19. Balok	0	0	0
20. Bandengan	0	0	0
<b>JUMLAH 2003</b>	<b>5</b>	<b>2.060</b>	<b>158</b>
<b>2002</b>	<b>5</b>	<b>2.038</b>	<b>159</b>
<b>2001</b>	<b>6</b>	<b>1.499</b>	<b>145</b>

BPS Kabupaten Kendal

Sumber data : Masing-masing Sekolah di Kecamatan Kendal

Catatan : Termasuk SLTA Kejuruan Swasta

Tabel : 6.9

**BANYAKNYA MADRASAH ALIYAH, MURID DAN GURU  
KECAMATAN KENDAL**

TAHUN : 2003

KELURAHAN	SEKOLAH	MURID	GURU
(1)	(2)	(3)	(4)
01. Sukodono	0	0	0
02. Candiroto	0	0	0
03. Trompo	0	0	0
04. Jotang	0	0	0
05. Tunggulrejo	0	0	0
06. Sijeruk	0	0	0
07. Jetis	0	0	0
08. Bugangin	1	1.285	96
09. Langenharjo	0	0	0
10. Kalibunturwetan	0	0	0
11. Kebondalem	0	0	0
12. Ketapang	0	0	0
13. Banyutowo	0	0	0
14. Karang Sari	0	0	0
15. Patukangan	0	0	0
16. Pegulon	0	0	0
17. Pekauman	0	0	0
18. Ngilir	0	0	0
19. Balok	0	0	0
20. Bandengan	0	0	0
<b>JUMLAH 2003</b>	<b>1</b>	<b>1.285</b>	<b>96</b>
<b>2002</b>	<b>1</b>	<b>1.285</b>	<b>96</b>
<b>2001</b>	<b>1</b>	<b>1.285</b>	<b>98</b>

BPS Kabupaten Kendal

Sumber data : Masing-masing Sekolah di Kecamatan Kendal  
Catatan :

Tabel : 7.1

**BANYAKNYA DOKTER, TENAGA MEDIS (MANTRJ KESEHATAN),  
BIDAN, DUKUN BAYI, DAN JURU SUNAT  
KECAMATAN KENDAL  
TAHUN : 2003**

KELURAHAN	DOKTER	MANTRI KES.	BIDAN	DUKUN BAYI	JURU SUNAT
(1)	(2)	(3)	(4)	(5)	(6)
01. Sukodono	1	1	1	2	2
02. Candiroto	0	1	0	2	0
03. Trompo	0	0	1	3	0
04. Jotang	0	0	1	3	0
05. Tunggalrejo	0	0	1	0	0
06. Sijeruk	0	0	0	0	0
07. Jetis	0	0	1	1	0
08. Bugangin	1	2	1	1	1
09. Langenharjo	0	8	1	1	0
10. Kalibuntuwetan	0	1	0	0	0
11. Kebondalem	4	2	1	1	1
12. Ketapang	0	1	2	1	0
13. Banyutowo	0	1	2	1	0
14. Karang Sari	2	4	0	2	1
15. Patukangan	3	1	1	1	0
16. Pegulon	4	5	1	0	1
17. Pekauman	1	0	3	1	0
18. Ngilir	7	2	1	1	0
19. Balok	0	0	0	0	0
20. Bandengan	1	1	1	3	0
<hr/>					
JUNILAH 2003	24	30	19	24	6
2002	24	30	19	24	6
2001	22	30	24	28	6

BPS Kabupaten Kendal

Sumber data : Puskesmas Kecamatan Kendal

Catatan :

Tabel : 7.2

**BANYAKNYA FASILITAS KESEHATAN  
KECAMATAN KENDAL**

TAHUN : 2003

KELURAHAN	RSU	PUSKESMAS	PUSKESMAS	
				PEMBANTU
(1)	(2)	(3)	(4)	
01. Sukodono	0	1		0
02. Candirotlo	0	0		0
03. Trompo	0	0		0
04. Jotang	0	0		0
05. Tunggulrejo	0	0		0
06. Sijeruk	0	0		0
07. Jetis	0	0		0
08. Bugengin	0	0		1
09. Langenharjo	0	0		0
10. Kalibunturwetan	0	0		1
11. Kebondalem	0	0		0
12. Ketapang	0	0		0
13. Banyutowo	0	0		0
14. Karang Sari	0	1		0
15. Patukangan	0	0		0
16. Pegulon	0	0		0
17. Pekauman	0	0		1
18. Ngilir	1	0		0
19. Balok	0	0		0
20. Bandengan	0	0		1
<b>JUMLAH 2003</b>	<b>1</b>	<b>2</b>		<b>4</b>
<b>2002</b>	<b>1</b>	<b>2</b>		<b>4</b>
<b>2001</b>	<b>1</b>	<b>2</b>		<b>3</b>

BPS Kabupaten Kendal

Sumber data: Puskesmas Kecamatan Kendal

Cetakan :

Tabel : 7.2 (lanjutan)

**BANYAKNYA FASILITAS KESEHATAN  
KECAMATAN KENDAL**

TAHUN : 2003

KELURAHAN	DOKTER	DOKTER	RUMAH
	UMUM	GIGI	BERSALIN
(1)	(5)	(6)	(7)
01. Sukodono	1	0	0
02. Candiroti	0	0	0
03. Trompo	0	0	0
04. Jotang	0	0	0
05. Tunggutrejo	0	0	0
06. Sijeruk	0	0	0
07. Jetis	0	0	0
08. Bugangin	0	0	0
09. Languharjo	0	1	0
10. Kalibunturwetan	0	0	0
11. Kebondalem	4	1	1
12. Ketapang	0	0	0
13. Banyutowad	0	0	0
14. Karang Sari	2	0	0
15. Patukangan	3	0	0
16. Pegulon	4	0	1
17. Pekauman	0	0	0
18. Ngilir	0	0	0
19. Balok	0	0	0
20. Bendengan	0	0	0
JUMLAH 2003	14	2	2
2002	13	2	2
2001	13	2	2

BPS Kabupaten Kendal

Sumber data: Puskesmas Kecamatan Kendal

Catatan :

Tabel : 7.4

**BANYAKNYA SARANA AIR BERSIH  
KECAMATAN KENDAL  
TAHUN : 2003**

KELURAHAN	SUMUR	SPT	SUMUR	PELANG- GAN
	ARTETIS		GALI	PAM
(1)	(2)	(3)	(4)	(5)
01. Sukodono	2	15	231	77
02. Candiroti	0	20	136	68
03. Trompo	0	13	96	68
04. Jotang	0	16	111	35
05. Tunggulrejo	1	0	45	25
06. Sijeruk	0	5	130	45
07. Jetis	1	5	129	32
08. Bugangin	1	21	112	65
09. Langenharjo	1	11	236	289
10. Kalibuntuwetan	1	7	247	75
11. Kebondalem	1	3	450	370
12. Ketapang	0	6	207	36
13. Banyutowo	1	8	118	0
14. Karang Sari	2	17	26	200
15. Patukangan	0	0	23	209
16. Pegulon	3	0	23	377
17. Pekauman	1	0	16	288
18. Ngilir	2	0	30	138
19. Balok	0	6	27	21
20. Bandengan	4	0	15	250
<b>JUNLAH 2003</b>	<b>21</b>	<b>153</b>	<b>2.408</b>	<b>2.668</b>
<b>2002</b>	<b>21</b>	<b>153</b>	<b>2.408</b>	<b>2.668</b>
<b>2001</b>	<b>21</b>	<b>153</b>	<b>2.406</b>	<b>2.362</b>

BPS Kabupaten Kendal

Sumber data : Puskesmas Kecamatan Kendal

Catatan :



Tabel : 7.5

**BANYAKNYA JAMBAAN UMUM, INPRES, DAN SWADAYA  
KECAMATAN KENDAL**

TAHUN : 2003

KELURAHAN	UMUM	INPRES	SWADAYA
(1)	(2)	(3)	(4)
01. Sukodono	0	106	63
02. Candiroto	0	110	33
03. Trompo	1	50	42
04. Jotang	1	5	18
05. Tunggulrejo	1	10	28
06. Sijeruk	2	100	38
07. Jetis	3	6	23
08. Bugangin	3	100	17
09. Langenharjo	6	0	278
10. Kalibunturwetan	0	0	78
11. Kebondalem	0	0	155
12. Ketapang	3	0	31
13. Banyutowo	3	0	15
14. Karangsari	3	0	52
15. Patukangan	7	0	199
16. Pegulon	0	0	327
17. Pekauman	0	0	118
18. Ngilir	0	0	68
19. Balok	0	0	25
20. Bandengan	0	0	17
<b>JUMLAH 2003</b>	<b>33</b>	<b>487</b>	<b>1.625</b>
<b>2002</b>	<b>33</b>	<b>487</b>	<b>1.625</b>
<b>2001</b>	<b>35</b>	<b>487</b>	<b>1.625</b>

BPS Kabupaten Kendal

Sumber data : Poskesmas Kecamatan Kendal

Catatan :

Tabel : 8.1

**BANYAKNYA PENDERITA CACAT  
KECAMATAN KENDAL**

TAHUN : 2003

KELURAHAN	JENIS PENDERITA CACAT						
	TUNA NETRA	TUBUH	MEN TAL	BISU	TULJ	BISU TULJ	JUM LAH
(1)	(2)	(3)	(4)	(5)	(6)	(7)	(8)
01. Sukodono	6	2	7	0	0	0	15
02. Candiroto	1	9	0	0	0	0	10
03. Trompo	0	3	2	0	0	1	6
04. Jotang	2	0	0	0	0	0	2
05. Tunggulrejo	0	0	0	0	0	1	1
06. Sijeruk	2	3	0	0	0	1	6
07. Jetis	1	3	1	0	0	1	6
08. Bugangin	0	4	3	0	0	0	7
09. Langenharjo	3	2	4	0	0	1	10
10. Kalibunturwetan	1	3	3	0	0	0	7
11. Kebondalem	6	9	3	0	0	0	18
12. Ketapang	4	7	1	0	0	0	12
13. Banyutowo	5	6	3	0	0	5	19
14. Karangsari	3	5	1	0	0	1	10
15. Petukangan	2	3	3	0	0	1	9
16. Pegulon	0	0	2	0	0	3	5
17. Pekauman	0	2	2	0	0	1	5
18. Ngilir	3	1	0	0	0	1	5
19. Belok	0	4	2	0	0	0	6
20. Bandengan	0	4	2	0	0	2	8
<b>JUMLAH 2003</b>	<b>39</b>	<b>70</b>	<b>39</b>	<b>0</b>	<b>0</b>	<b>19</b>	<b>167</b>
<b>2002</b>	<b>39</b>	<b>70</b>	<b>39</b>	<b>0</b>	<b>0</b>	<b>19</b>	<b>167</b>
<b>2001</b>	<b>39</b>	<b>70</b>	<b>38</b>	<b>0</b>	<b>0</b>	<b>19</b>	<b>166</b>

BPS Kabupaten Kendal

Sumber data : Kantor Kecamatan Kendal

Catatan :

Tabel : 9.1

**LUAS PANEN DAN PRODUKSI PADI SAWAH DAN GOGO  
KECAMATAN KENDAL**

TAKUN : 2003

KELURAHAN	PADI SAWAH		PADI GOGO	
	LUAS	PRODUKSI	LUAS	PRODUKSI
	(Ha)	(Ton)	(Ha)	(Ton)
(1)	(2)	(3)	(4)	(5)
01. Sukodono	96,00	537,60	0,00	0,00
02. Candiroti	84,00	445,20	0,00	0,00
03. Trompo	83,00	489,70	0,00	0,00
04. Jotang	94,00	526,40	0,00	0,00
05. Tunggulrejo	28,00	148,40	0,00	0,00
06. Sijeruk	132,00	739,20	0,00	0,00
07. Jetis	44,00	233,20	0,00	0,00
08. Bugangin	72,00	381,60	0,00	0,00
09. Langenharjo	60,00	318,00	0,00	0,00
10. Kalibuntuwetan	181,00	1.013,60	0,00	0,00
11. Kebondalem	164,00	967,60	0,00	0,00
12. Ketapang	168,00	991,20	0,00	0,00
13. Banyutowo	248,00	1.463,20	0,00	0,00
14. Karangsari	337,00	1.988,30	0,00	0,00
15. Patukangan	0,00	0,00	0,00	0,00
16. Pegulon	0,00	0,00	0,00	0,00
17. Pekauman	32,00	169,60	0,00	0,00
18. Ngilir	136,00	802,40	0,00	0,00
19. Baiok	158,00	932,20	0,00	0,00
20. Bandengan	113,00	632,80	0,00	0,00
<b>JUMLAH 2003</b>	<b>2.230,00</b>	<b>12.780,20</b>	<b>0,00</b>	<b>0,00</b>
2002	2.230,00	12.780,20	0,00	0,00
2001	2.229,00	11.838,90	0,00	0,00

BPS Kabupaten Kendal

Sumber data : Kepala Cabang Dispersian Kecamatan Kendal

Catatan :

Tabel : 9.3

PRODUKSI TANAMAN PERDAGANGAN  
KECAMATAN KENDAL

TAHUN : 2003

TAHUN	KELAPA	TEBAKAU	KAPOK
	(Butir)	(Kw)	(Kw)
(1)	(2)	(3)	(4)
1996	311.022	678	3
1997	310.312	750	3
1998	310.311	777	3
1999	310.310	800	3
2000	374.920	855	1
2001	374.170	870	1
2002	374.199	900	1
2003	374.125	850	1

BPS Kabupaten Kendal

Sumber data : Petugas Perkebunan Kendal

Catatan :

Tabel : 9.4

**PRODUKSI IKAN  
KECAMATAN KENDAL  
TAHUN : 2003**

BULAN	PRODUKSI			
	BANDENG	UDANG	LELE	RUCAH
	(Ton)	(Ton)	(Ton)	(Ton)
(1)	(2)	(3)	(4)	(5)
01. Januari	20,30	47,10	17,30	14,10
02. Februari	28,70	47,20	10,30	15,10
03. Maret	28,50	48,30	19,10	15,20
04. April	27,10	48,20	0,00	18,00
05. Mei	25,20	49,50	0,00	21,20
06. Juni	26,10	49,60	0,00	21,50
07. Juli	27,80	50,10	31,30	4,00
08. Agustus	28,50	50,10	0,00	7,50
09. September	27,30	53,20	0,00	7,00
10. Oktober	29,20	59,50	3,50	8,20
11. Nopember	26,20	46,10	2,30	2,10
12. Desember	37,10	49,20	2,00	6,20
<b>JUMLAH 2003</b>	<b>332,00</b>	<b>598,10</b>	<b>85,80</b>	<b>140,10</b>
2002	332,00	598,10	85,80	140,10
2001	328,10	595,20	85,60	137,60

BPS Kabupaten Kendal

Sumber data : Mantri Perikanan Kecamatan Kendal

Catatan :

Tabel : 9.5

**BANYAKNYA PEMILIK TAMBAK  
KECAMATAN KENDAL**

TAHUN : 2003

KELURAHAN	LUAS (Ha)	PEMILIK (Orang)
(1)	(2)	(3)
01. Kalibunturwetan	75,60	32
02. Banyutowo	37,00	22
03. Karangseri	100,00	46
04. Balok	104,00	51
05. Bandengan	87,70	33
<b>JUMLAH 2002</b>	<b>404,30</b>	<b>184</b>
<b>2001</b>	<b>404,30</b>	<b>184</b>
<b>2000</b>	<b>404,30</b>	<b>184</b>

BPS Kabupaten Kendal

Sumber data : Petugas Perikanan di Kecamatan Kendal

Catatan :

Tabel : 9.6

**BANYAKNYA UNGGAS  
KECAMATAN KENDAL**

TAHUN : 2003

KELURAHAN	AYAM KAMPUNG	AYAM RAS PETELOR	AYAM RAS PEDAGING	BURUNG MERPATI
(1)	(2)	(3)	(4)	(5)
01. Sukodono	1.200	0	0	112
02. Candiroto	2.525	0	0	91
03. Trompo	850	0	0	83
04. Jotang	1.650	0	0	75
05. Tunggulrejo	456	0	0	18
06. Sijeruk	2.600	0	0	20
07. Jetis	700	0	0	11
08. Bugangin	490	0	0	200
09. Langenharjo	375	0	0	185
10. Kalibuntuwetan	1.475	0	0	211
11. Kebondalem	1.000	0	0	500
12. Ketapang	3.500	0	0	180
13. Banyutowo	3.472	0	0	75
14. Karang Sari	200	0	0	100
15. Patukangan	60	0	0	25
16. Pegulon	460	0	0	20
17. Pekauman	60	0	0	135
18. Ngilir	400	0	0	28
19. Balok	1.100	0	0	117
20. Bandengan	500	0	0	255
Jumlah 2003	23.073	0	0	2.441
2002	29.385	2.388	0	2.441
2001	25.625	495	0	0

BPS Kabupaten Kendal

Sumber data : Petugas Peternakan Kecamatan Kendal

Catatan :

Tabel : 9.6 (lanjutan)

**BANYAKNYA UNGGAS  
KECAMATAN KENDAL**

TAHUN : 2003

KELURAHAN	ITIK /	ITIK	BURUNG	ANGSA	
	BEBEK *)	MANILA	PUYUH		
(1)	(6)	(7)	(8)	(9)	
01. Sukodono		0	0	7	
02. Candiroto		0	0	0	
03. Trompo		15	0	16	
04. Jotang		0	0	18	
05. Tunggulrejo		10	0	0	
06. Sijeruk		0	0	0	
07. Jetis		0	0	0	
08. Bugangin		0	0	11	
09. Langenharjo		0	0	0	
10. Kalibuntuwetan		0	0	0	
11. Kebondalem		0	0	0	
12. Ketapeng		0	0	0	
13. Banyutowo		0	0	0	
14. Karang Sari		0	0	130	
15. Patukangan		195	0	0	
16. Pegulon		20	0	14	
17. Pekauman		0	0	3	
18. Ngilir		0	0	0	
19. Balok		0	0	23	
20. Bandengan		0	0	16	
	<b>JUMLAH 2003</b>	<b>0</b>	<b>240</b>	<b>0</b>	<b>238</b>
	<b>2002</b>	<b>0</b>	<b>221</b>	<b>0</b>	<b>231</b>
	<b>2001</b>	<b>0</b>	<b>301</b>	<b>0</b>	<b>157</b>

BPS Kabupaten Kendal

Sumber data : Petugas Peternakan Kecamatan Kendal

Catatan : \*) data tidak tersedia



Tabel : 9.7

BANYAKNYA TERNAK  
KECAMATAN KENDAL

TAHUN : 2003

KELURAHAN	SAPI	SAPI	KERBAU	KUDA
	BIASA	PERAH		
(1)	(2)	(3)	(4)	(5)
01. Sukodono	0	0	0	1
02. Candiroto	0	0	4	0
03. Trompo	0	0	0	5
04. Jotang	0	0	11	4
05. Tunggurejo	0	0	0	0
06. Sijeruk	0	0	14	0
07. Jetis	9	0	0	0
08. Bugangin	0	0	0	0
09. Langerharjo	0	0	23	0
10. Kalibuntuwetan	0	0	38	0
11. Kebondalem	0	0	7	3
12. Ketapeng	0	0	0	0
13. Banyutowo	0	0	5	0
14. Karanghari	0	0	0	0
15. Patukangan	0	0	0	0
16. Peguion	0	0	0	0
17. Pekaumen	0	0	0	0
18. Ngilir	0	0	0	0
19. Balok	0	0	0	1
20. Bandengan	0	0	0	2
JUMLAH 2003	9	0	102	16
2002	8	0	103	16
2001	10	0	84	5

BPS Kabupaten Kendal

Sumber data : Petugas Peternakan Kecamatan Kendal

Catatan :

Tabel : 9.7 (lanjutan)

**BANYAKNYA TERNAK  
KECAMATAN KENDAL**

TAHUN : 2003

KELURAHAN	KAMBING	DOMBA	BABI
(1)	(6)	(7)	(8)
01. Sukodono	22	0	0
02. Candiroti	375	0	0
03. Trompo	10	9	0
04. Jotang	31	0	0
05. Tunggulrejo	8	0	0
06. Sijeruk	24	0	0
07. Jetis	19	0	0
08. Bugangin	0	0	0
09. Langenharjo	103	10	0
10. Kalibuntuwetan	0	0	0
11. Kebondalem	16	0	0
12. Ketapang	95	0	0
13. Banyutowo	466	0	0
14. Karang Sari	53	46	0
15. Patukangan	0	0	0
16. Pegulon	0	0	0
17. Pekauman	9	0	0
18. Ngilir	16	0	0
19. Balok	8	0	0
20. Bandengan	250	0	0
<b>JUMLAH 2003</b>	<b>1.505</b>	<b>65</b>	<b>0</b>
<b>2002</b>	<b>1.488</b>	<b>64</b>	<b>0</b>
<b>2001</b>	<b>1.524</b>	<b>74</b>	<b>0</b>

BPS Kabupaten Kendal

Sumber data : Petugas Peternakan Kecamatan Kendal

Catatan :

Tabel : 10.1

**BANYAKNYA SARANA ANGKUTAN DARAT  
KENDARAAN BERMOTOR  
KECAMATAN KENDAL  
TAHUN : 2003**

KELURAHAN	MOBIL	BUS	TRUK	MOBIL	SEPEDA
	PENUMPANG UMUM			PRIBADI/ DINAS	MOTOR
(1)	(2)	(3)	(4)	(5)	(6)
01. Sukodono	2	0	0	8	218
02. Candiroto	0	1	1	18	90
03. Trompo	6	0	4	1	42
04. Jotang	3	0	0	2	85
05. Tunggulrejo	0	0	0	0	45
06. Sijeruk	0	0	1	22	125
07. Jetis	3	0	1	4	88
08. Bugangin	6	0	4	17	36
09. Langenharjo	5	0	0	51	422
10. Kalibuntuwetan	0	0	0	21	134
11. Kebondalem	0	0	0	22	105
12. Ketapang	10	4	6	7	90
13. Banyutowo	2	0	0	6	81
14. Karang Sari	10	0	0	27	185
15. Patukangan	0	0	0	34	75
16. Pegulon	0	0	0	115	217
17. Pekauman	0	0	13	31	52
18. Ngilir	0	0	0	12	140
19. Balok	0	0	0	5	60
20. Bandengan	0	0	2	4	59
<b>JUMLAH 2003</b>	<b>47</b>	<b>5</b>	<b>32</b>	<b>407</b>	<b>2.349</b>
<b>2002</b>	<b>47</b>	<b>5</b>	<b>32</b>	<b>405</b>	<b>2.299</b>
<b>2001</b>	<b>40</b>	<b>5</b>	<b>31</b>	<b>312</b>	<b>1.824</b>

BPS Kabupaten Kendal

Sumber data : Statistik Kecamatan Kendal

Catatan :

Tabel : 10.2

**BANYAKNYA SARANA ANGKUTAN DARAT  
KENDARAAN TAK BERMOTOR  
KECAMATAN KENDAL  
TAHUN : 2003**

KELURAHAN	DOKAR	GEROBAK	GEROBAK	BECAK	SEPEDA
		DORONG	HEWAN		
(1)	(2)	(3)	(4)	(5)	(6)
01. Sukodono	1	0	0	14	161
02. Candiroto	5	9	5	16	269
03. Trompo	4	0	0	0	259
04. Jotang	3	0	0	57	165
05. Tunggulrejo	0	0	0	15	110
06. Sijeruk	0	0	0	58	210
07. Jetis	0	0	0	0	165
08. Bugangin	0	0	0	40	480
09. Languharjo	0	0	0	77	860
10. Kalibunturwetan	0	0	0	46	238
11. Kebondalem	3	0	0	74	130
12. Ketapang	0	0	0	23	536
13. Banyutowo	0	0	0	24	168
14. Karang Sari	0	2	0	24	217
15. Patukangan	0	0	0	10	68
16. Pegulon	0	0	0	12	368
17. Pekarman	0	0	0	10	56
18. Ngilir	0	0	0	25	205
19. Balok	1	0	0	52	80
20. Bandengan	2	11	0	10	87
<b>JUMLAH 2003</b>	19	22	5	587	4.832
2002	19	21	5	573	4.776
2001	9	12	0	344	3.435

BPS Kabupaten Kendal

Sumber data : Statistik Kecamatan Kendal

Catatan :

Tabel : 10.3

**JENIS PERMUKAAN, KONDISI, DAN KELAS JALAN  
KECAMATAN KENDAL  
TAHUN : 2003**

KEADAAN	PANJANG JALAN		
	2001	2002	2003
	(Km)	(Km)	(Km)
(1)	(2)	(3)	(4)
<b>I. Jenis Permukaan</b>			
a. Aspal	80,90	80,90	80,90
b. Kerikil	0,60	0,60	0,60
c. Tanah	0,50	0,50	0,50
d. Lainnya	0,00	0,00	0,00
<b>Jumlah</b>	<b>82,00</b>	<b>82,00</b>	<b>82,00</b>
<b>II. Kondisi Jalan</b>			
a. Baik	15,00	15,00	40,00
b. Sedang	25,00	25,00	20,00
c. Rusak	37,50	37,50	22,00
d. Rusak Berat	4,50	4,50	0,00
<b>Jumlah</b>	<b>82,00</b>	<b>82,00</b>	<b>82,00</b>
<b>III. Kelas Jalan</b>			
a. Kelas I	0,00	0,00	0,00
b. Kelas II	4,00	4,00	4,00
c. Kelas III	9,50	9,50	9,50
d. Kelas IIIA	2,40	2,40	2,40
e. Kelas IV	9,80	9,80	9,80
f. Kelas V	56,30	56,30	56,30
g. Lainnya	0,00	0,00	0,00
<b>Jumlah</b>	<b>82,00</b>	<b>82,00</b>	<b>82,00</b>

BPS Kabupaten Kendal

Sumber data : Kantor Kecamatan Kendal

Catatan :

Tabel : 10.4

**BANYAKNYA JEMBATAN DESA  
KECAMATAN KENDAL**

TAHUN : 2003

KELURAHAN	JEMBATAN			
	BESI	BETON	KAYU	BAMBU
(1)	(2)	(3)	(4)	(5)
01. Sukodono	0	3	0	0
02. Candiroti	0	3	7	0
03. Trompo	0	10	5	0
04. Jotang	0	1	0	0
05. Tunggulrejo	0	4	3	0
06. Sijeruk	0	8	4	0
07. Jetis	0	5	0	0
08. Bugangin	0	10	12	0
09. Langenharjo	0	10	7	0
10. Kalibunturwetan	0	10	0	0
11. Kebondalem	0	12	3	0
12. Ketapang	0	6	6	0
13. Banyutowo	0	5	7	0
14. Karang Sari	0	30	3	0
15. Patukangan	0	6	0	0
16. Pegulon	0	12	0	0
17. Pekauman	0	8	0	0
18. Ngilir	0	12	0	0
19. Baok	0	3	3	0
20. Bandengan	0	4	7	0
<b>JUMLAH 2003</b>	<b>0</b>	<b>162</b>	<b>67</b>	<b>0</b>
<b>2002</b>	<b>0</b>	<b>162</b>	<b>67</b>	<b>0</b>
<b>2001</b>	<b>0</b>	<b>162</b>	<b>67</b>	<b>0</b>

BPS Kabupaten Kendal

Sumber data : Kantor Kecamatan Kendal

Catatan :

Tabel : 11.1

**BANYAKNYA TELEVISI, RADIO, LISTRIK PLN, DAN TELEPHON  
KECAMATAN KENDAL**

TAHUN : 2003

KELURAHAN	TV	RADIO	LISTRIK PLN	TELEPHON
(1)	(2)	(3)	(4)	(5)
01. Sukodono	150	35	125	5
02. Candiroto	125	15	120	1
03. Trompo	102	115	160	1
04. Jotang	145	37	87	0
05. Tunggulrejo	80	85	40	0
06. Sijeruk	413	483	335	11
07. Jetis	168	80	135	12
08. Bugangin	170	85	700	16
09. Lengenharjo	969	60	690	28
10. Kalibunturwetan	225	45	185	13
11. Kebondalem	940	995	705	17
12. Katapang	292	25	485	11
13. Banyutowo	145	50	650	16
14. Karang Sari	155	55	565	24
15. Patukangan	124	60	235	86
16. Pegulon	244	225	530	40
17. Pekauman	70	25	257	17
18. Ngilir	430	310	81	10
19. Balok	129	74	340	15
20. Bandengan	160	75	520	15
<b>JUMLAH 2003</b>	<b>5.236</b>	<b>2.934</b>	<b>6.945</b>	<b>338</b>
2002	4.921	2.719	6.112	322
2001	3.223	1.441	5.137	285

BPS Kabupaten Kendal

Sumber data : Statistik Kecamatan Kendal

Catatan :

Tabel : 12.1

BANYAKNYA LAPANGAN OLAHRAGA  
KECAMATAN KENDAL

TAHUN : 2003

KELURAHAN	SEPAK	VOLLEY	BULU	TENIS
	BOLA		TANGKIS	
(1)	(2)	(3)	(4)	(5)
01. Sukodono	0	1	1	0
02. Candiroti	1	1	1	0
03. Trompo	0	1	1	0
04. Jotang	0	0	1	0
05. Tunggulrejo	0	1	1	0
06. Sijeruk	0	1	1	0
07. Jetis	0	1	1	0
08. Bugangin	0	1	1	0
09. Langenharjo	0	1	1	0
10. Kalibuntuwetan	0	1	1	0
11. Kebondalem	0	1	1	0
12. Ketapang	1	1	1	0
13. Banyutowo	0	0	1	0
14. Karang Sari	0	1	1	0
15. Patukangan	0	1	1	1
16. Pegulon	0	1	1	1
17. Pekauman	0	0	1	0
18. Ngilir	1	1	1	0
19. Balok	0	1	1	0
20. Bandengan	0	1	1	0
<b>JUMLAH 2003</b>	<b>3</b>	<b>17</b>	<b>20</b>	<b>2</b>
<b>2002</b>	<b>3</b>	<b>17</b>	<b>20</b>	<b>2</b>
<b>2001</b>	<b>3</b>	<b>17</b>	<b>20</b>	<b>2</b>

BPS Kabupaten Kendal

Sumber data : Kantor Kecamatan Kendal

Catatan :



Tabel : 13.1

**BANYAKNYA SURAT PEMBERITAHUAN PAJAK TERDAFTAR  
KECAMATAN KENDAL**

TAHUN : 2003

KELURAHAN	BANYAKNYA	
	SURAT PEMBERITAHUAN PAJAK TERDAFTAR	
(1)	(2)	
01. Sukodono		1.142
02. Candiroti		1.338
03. Trompo		1.239
04. Jotang		1.068
05. Tunggulrejo		571
06. Sijeruk		332
07. Jetis		679
08. Bugangin		2.064
09. Langenharjo		243
10. Kalibunturwetan		338
11. Kebondalem		1.067
12. Ketapang		1.738
13. Banyutowo		1.405
14. Karang Sari		696
15. Patukangan		852
16. Pegulon		1.839
17. Pekauman		1.850
18. Ngilir		645
19. Balok		714
20. Bandengan		852
	<b>JUMLAH 2003</b>	<b>20.672</b>
	2002	21.014
	2001	20.595

BPS Kabupaten Kendal

Sumber data : Kantor Kecamatan Kendal

Catatan :

Tabel : 13.2

PEMASUKAN PAJAK BUMI DAN BANGUNAN  
KECAMATAN KENDAL  
TAHUN : 2003

KELURAHAN	PEMASUKAN PBB	
	(1)	(2)
01. Sukodono		11.547
02. Candiroto		1.734
03. Trompo		35.837
04. Jotang		16.513
05. Tunggulrejo		7.107
06. Sijeruk		4.094
07. Jetis		13.263
08. Bugangin		49.892
09. Langenharjo		20.777
10. Kalibuntuwetan		18.884
11. Kebondalem		29.701
12. Ketapang		47.233
13. Banyutowo		48.435
14. Karang Sari		16.587
15. Patukangan		42.751
16. Pegulon		22.904
17. Pekauman		19.725
18. Ngilir		16.587
19. Balok		16.329
20. Bandengan		17.844
	<b>JUMLAH 2003</b>	<b>457.744</b>
	2002	89.119
	2001	270.054

BPS Kabupaten Kendal

Sumber data : Kantor Kecamatan Kendal  
Catatan :