

KECAMATAN KIBIN DALAM ANGKA *KIBIN SUBDISTRICT IN FIGURES* 2023



**KECAMATAN KIBIN
DALAM ANGKA
*KIBIN SUBDISTRICT
IN FIGURES*
2023**



COVER DALAM

<https://serangkab.bps.go.id>

KECAMATAN Kibin DALAM ANGKA
Kibin Subdistrict in Figures
2023

ISSN: ...

No. Publikasi/*Publication Number*: .36040.2320

Katalog /*Catalog*:1102001.3604121

Ukuran Buku/*Book Size*: 14,8 cm x 21 cm

Jumlah Halaman/*Number of Pages* : xxvi+ 98 hal/*pages*

Naskah/*Manuscript*:

BPS Kabupaten Serang

BPS-Statistics of Serang Regency

Penyunting/*Editor*:

BPS Kabupaten Serang

BPS-Statistics of Serang Regency

Desain Kover/*Cover Design*:

BPS Kabupaten Serang

BPS-Statistics of Serang Regency

Ilustrasi Kover/*Cover Illustration*:

.....

Diterbitkan oleh/*Published by*:

©BPS Kabupaten Serang/*BPS-Statistics of Serang Regency*

Dicetak oleh/*Printed by*:

...

Dilarang mengumumkan, mendistribusikan, mengomunikasikan, dan/atau menggandakan sebagian atau seluruh isi buku ini untuk tujuan komersil tanpa izin tertulis dari Badan Pusat Statistik

Prohibited to announce, distribute, communicate, and/or copy part or all of this book for commercial purpose without permission from BPS-Statistics Indonesia

TIM PENYUSUN/TEAM MEMBERS

Pengarah/Director

Dra. Tutty Amalia (Utut), MAP

Penanggung Jawab/Persons in Charge

Dra. Tutty Amalia (Utut), MAP

Penyunting/Editors

Rizki Nur Novitasari, S.Tr.Stat.

Pengolah Data dan Penulis Naskah/Data Processor and Writers

Rizki Nur Novitasari, S.Tr.Stat.

Muhlisi

Nurfika, SST, MSE, M.Ec

Penata Letak/Layout Designers

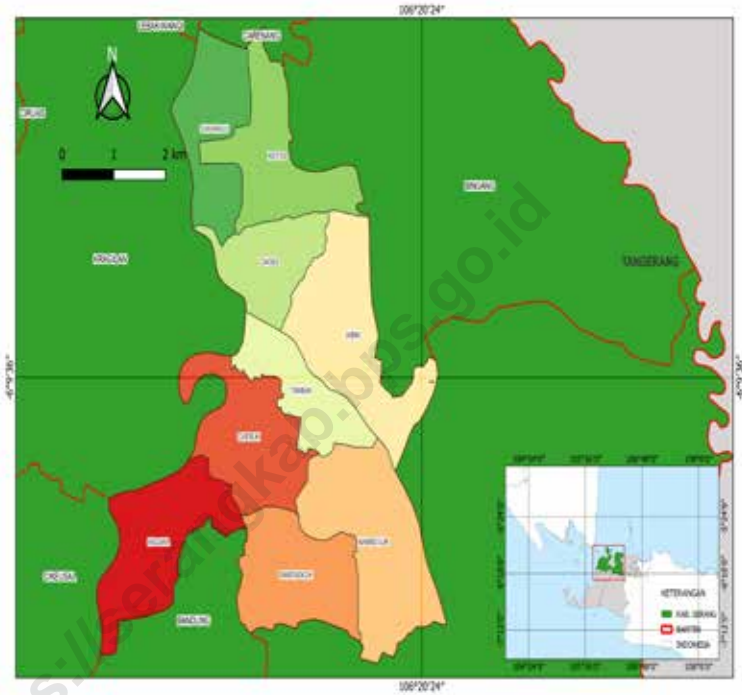
Rizki Nur Novitasari, S.Tr.Stat.

KONTRIBUTOR DATA/DATA CONTRIBUTORS

1. Kementerian Agama/*Ministry of Religious Affair*
2. Kementerian Pendidikan dan Kebudayaan/*Ministry of Education and Culture*
3. Badan Meteorologi Klimatologi dan Geofisika/*Meteorological, Climatology, and Geophysical Agency*
4. Badan Pusat Statistik/*BPS-Statistics Indonesia*
5. Dinas Kependudukan dan catatan sipil Kabupaten Serang/*Population and Civil Registration Agency of Serang Regency*
6. Dinas Pertanian Kabupaten Serang
7. Kantor Kecamatan kibin/*Kibin Subdistrict Office*

<https://serangkab.bps.go.id>

PETA WILAYAH KECAMATAN KIBIN
MAP OF KIBIN SUBDISTRICT



KEPALA BPS KABUPATEN SERANG
CHIEF STATISTICIAN OF SERANG REGENCY



DRA. TUTTY AMALIA (UTUT), MAP



KATA PENGANTAR

Publikasi Kecamatan Kibin Dalam Angka 2023 merupakan publikasi rutin yang diterbitkan setiap tahun oleh BPS Kabupaten Serang. Publikasi ini berisi kumpulan data yang sebagian besar merupakan data primer yang diperoleh dari hasil kegiatan Pendataan Potensi Desa (Podes) tahun 2021. Selain itu, publikasi ini juga menampilkan data sekunder, yaitu data yang diperoleh dari Instansi, Dinas/Perusahaan baik Pemerintah maupun Swasta yang berada di wilayah Kabupaten Serang.

Penyajian publikasi ini dimaksudkan untuk memberi gambaran umum tentang keadaan geografi, iklim, dan kondisi sosial ekonomi masyarakat, serta capaian pembangunan yang telah dilakukan oleh Pemerintah Kabupaten Serang. Dengan demikian diharapkan publikasi ini dapat memenuhi kebutuhan berbagai pihak sebagai salah satu bahan evaluasi dan perencanaan pembangunan di Kabupaten Serang.

Publikasi ini dapat terwujud berkat kerjasama dan bantuan dari berbagai pihak, baik pemerintah maupun swasta. Untuk itu kami menyampaikan ucapan terima kasih dan penghargaan yang setinggi-tingginya. Kami sadari bahwa publikasi ini masih jauh dari sempurna, karena itu kritik dan saran dari berbagai pihak sangat kami harapkan untuk memperbaiki publikasi selanjutnya.

Serang, September 2023
Kepala BPS
Kabupaten Serang

Dra. Tutty Amalia (Utut), MAP



PREFACE

“Kibin Subdistricts in Figures 2023” is an annual publication published by BPS– Statistics of Serang Regency. This publication is a compilation of data, most of them are primary data which were obtained from Village Potencial Data Collecting, 2021. Some of them are secondary data obtained from government institution and private organizations in Serang Regency.

The purpose of this publication is to give general view of geographical, climatology, and social economic condition of society, and also as development’s target which have been done by government of Serang Regency. It is expected that this publication could become one of the sources that can be used for evaluation purposes and support regional development planning in Serang Regency.

This publication can be completed by BPS – Statistic of Serang Regency in cooperations with the other government institution and private organizations. Therefore, we express our highest appreciation and gratitude to those who have helped and made this publication available. We realize that this publication is still far from perfect. Suggestions as well as critics to improve data quality in the next publication are always welcome.

*Serang, September 2023
Chief Statistician of
Serang Regency*

Dra. Tutty Amalia (Utut), MAP

DAFTAR ISI/CONTENTS

	Halaman <i>Page</i>
Kata Pengantar/ <i>Preface</i>	xii
Daftar Isi/ <i>Contents</i>	xiii
Daftar Tabel/ <i>List of Tables</i>	xv
Daftar Gambar/ <i>List of Figures</i>	xxi
Penjelasan Umum/ <i>Explanatory Notes</i>	xxiv
Daftar Singkatan/ <i>List of Abbreviation</i>	xxvi
1. Geografi dan Iklim/ <i>Geography and Climate</i>	1
2. Pemerintahan/ <i>Government</i>	11
3. Penduduk/ <i>Population</i>	21
4. Sosial dan Kesejahteraan Rakyat/ <i>Social and Welfare</i>	31
5. Pertanian/ <i>Agriculture</i>	59
6. Pariwisata, Transportasi, dan Komunikasi/ <i>Tourism, Transportation, and Communication</i>	73
7. Perbankan, Koperasi, dan Perdagangan/ <i>Banking, Cooperative, and Trade</i> 87	

DAFTAR TABEL/LIST OF TABLES

Halaman
Page

1. GEOGRAFI DAN IKLIM/GEOGRAPHY AND CLIMATE

1.1 KEADAAN GEOGRAFI GEOGRAPHY CONDITION

- 1.1.1 Luas Daerah Menurut Desa/Kelurahan di Kecamatan Kibin, 2022
Total Area by Villages/Kelurahan in Kibin Subdistrict, 2022..... 8
- 1.1.2 Jarak ke Ibukota Kecamatan dan Ibukota Kabupaten/Kota
Menurut Desa/Kelurahan di Kecamatan Kibin (km), 2021
*Distance to the Subdistrict Capital and Regency/Municipal Capital
by Villages/Kelurahan in Kibin Subdistrict (km), 2021* 9

1.2 KEADAAN IKLIM CLIMATE CONDITION

- 1.2.1 Pengamatan Unsur Iklim Menurut Bulan di Stasiun XXX, 2021
Observation of Climate Elements by Month at XXX Station, 2021..... 10

2. PEMERINTAHAN/GOVERNMENT

2.1 WILAYAH ADMINISTRATIF ADMINISTRATIVE AREA

- 2.1.1 Jumlah Rukun Warga (RW) dan Rukun Tetangga (RT)
Menurut Desa/Kelurahan di Kecamatan Kibin, 2022
*Number of Rukun Warga and Rukun Tetangga by Villages1/
Kelurahan in Kibin Subdistrict, 2022*..... 18

2.2 SUMBER DAYA MANUSIA HUMAN RESOURCES

- 2.2.1 Jumlah Pegawai Negeri Sipil Menurut Pemerintah
Daerah dan Jenis Kelamin, 2022
Number of Civil Servants by Local Government and Sex, 2022 19
- 2.2.2 Jumlah Pegawai Negeri Sipil Pemerintah Daerah Kecamatan
XX Menurut Tingkat Pendidikan dan Jenis Kelamin, 2022
*Number of Civil Servants of XX District Government by Educational
Level and Sex, 2022* 20

3. PENDUDUK/POPULATION

3.1	Penduduk, Distribusi Persentase Penduduk, Kepadatan Penduduk, Rasio Jenis Kelamin Penduduk Menurut Desa/Kelurahan di Kecamatan Kibin, 2022 <i>Population, Percentage Distribution of Population, Population Density, and Population Sex Ratio by Villages/Kelurahan in Kibin Subdistrict, 2022</i>	28
3.2	Jumlah Penduduk Menurut Kelompok Umur dan Jenis Kelamin di Kecamatan Kibin, 2022 <i>Population by Age Groups and Sex in Kibin Subdistrict, 2021</i>	30

4. SOSIAL DAN KESEJAHTERAAN RAKYAT/SOCIAL AND WELFARE

**4.1 PENDIDIKAN
EDUCATION**

4.1.1	Banyaknya Desa1/Kelurahan yang Memiliki Fasilitas Sekolah Menurut Tingkat Pendidikan di Kecamatan Kibin, 2019–2021 <i>Number of Villages1/Kelurahan Having Educational Facilities by Educational Level in Kibin Subdistrict, 2019–2021</i>	38
4.1.2	Jumlah Sekolah Menurut Tingkat Pendidikan di Kecamatan Kibin, 2020/2021 dan 2021/2023 <i>Number of Schools by Educational Level in Kibin Subdistrict, 2020/2021 and 2021/2023</i>	39
4.1.3	Jumlah Guru Menurut Tingkat Pendidikan di Kecamatan Kibin, 2020/2021 dan 2021/2023 <i>Number of Teachers by Educational Level in Kibin Subdistrict, 2020/2021 and 2021/2023</i>	40
4.1.4	Jumlah Murid Menurut Tingkat Pendidikan di Kecamatan Kibin, 2020/2021 dan 2021/2023 <i>Number of Pupils by Educational Level in Kibin Subdistrict, 2020/2021 and 2021/2023</i>	41

**4.2 KESEHATAN
HEALTH**

4.2.1	Banyaknya Desa1/Kelurahan yang Memiliki Sarana Kesehatan Menurut Jenis Sarana Kesehatan di Kecamatan Kibin, 2019–2021	
-------	---	--

	<i>Number of Villages1/Kelurahan Health Facilities by Type of Health Facilities in Kibin Subdistrict, 2019–2021</i>	42
4.2.2	Banyaknya Warga Penderita Kekurangan Gizi Menurut Desa/Kelurahan di Kecamatan Kibin, 2020 <i>Number of People with Malnutrition by Villages/Kelurahan in Kibin Subdistrict, 2020</i>	43
4.3	PERUMAHAN DAN LINGKUNGAN HOUSING AND ENVIRONMENT	
4.3.1	Banyaknya Desa/Kelurahan Menurut Sumber Air Minum Sebagian Besar Keluarga di Kecamatan Kibin, 2019–2021 <i>Number of Villages/Kelurahan by Drinking Water Source of Majority Family in Kibin Subdistrict, 2019–2021</i>	44
4.3.2	Banyaknya Keluarga Menurut Desa/Kelurahan dan Jenis Pengguna Listrik di Kecamatan Kibin, 2021 <i>Number of Family by Villages/Kelurahan and Type of Electricity Consumer in Kibin Subdistrict, 2021</i>	45
4.3.3	Banyaknya Desa/Kelurahan Menurut Sumber Penerangan Jalan Utama Desa/Kelurahan di Kecamatan Kibin, 2019–2021 <i>Number of Villages/Kelurahan by Source of Villages/Kelurahan's Main Street Illumination in Kibin Subdistrict, 2019–2021</i>	46
4.3.4	Banyaknya Desa/Kelurahan Menurut Penggunaan Fasilitas Tempat Buang Air Besar Sebagian Besar Keluarga di Kecamatan Kibin, 2019–2021 <i>Number of Villages/Kelurahan by Toilet Facility Used by Majority Family in Kibin Subdistrict, 2019–2021</i>	47
4.3.5	Banyaknya Desa/Kelurahan Menurut Jenis Bahan Bakar untuk Memasak yang Digunakan Sebagian Besar Keluarga di Kecamatan Kibin, 2021 <i>Number of Villages/Kelurahan by Type of Cooking Fuel Used by Majority Family in Kibin Subdistrict, 2021</i>	48
4.4	AGAMA DAN SOSIAL LAINNYA RELIGION AND OTHER SOCIAL AFFAIRS	
4.4.1	Jumlah Tempat Peribadatan Menurut Desa/ Kelurahan di Kecamatan Kibin, 2021 <i>Number of Worship Places by Villages/Kelurahan in Kibin Subdistrict, 2021</i>	49

4.4.2	Banyaknya Kejadian Bencana Alam Menurut Desa/Kelurahan dan Jenis Bencana Alam di Kecamatan Kibin, 2020 <i>Number of Natural Disaster Events by Villages/Kelurahan and Type of Natural Disaster in Kibin Subdistrict, 2020</i>	50
4.4.3	Banyaknya Korban Jiwa Akibat Bencana Alam Menurut Desa/Kelurahan dan Jenis Bencana Alam di Kecamatan Kibin, 2020 <i>Number of Fatalities Due to Natural Disasters by Villages/Kelurahan and Type of Natural Disaster in Kibin Subdistrict, 2020</i>	53
4.4.4	Keberadaan Fasilitas/Upaya Antisipasi/Mitigasi Bencana Alam Menurut Desa/Kelurahan di Kecamatan Kibin, 2021 <i>Existence of Facilities/Efforts for Anticipation/Mitigation of Natural Disasters by Villages/Kelurahan by Villages/Kelurahan in Kibin Subdistrict, 2021</i>	56
4.4.5	Banyaknya Desa/Kelurahan yang Memiliki Kelompok Kegiatan Olahraga Menurut Jenis Olahraga dan Ketersediaan Fasilitas/Lapangan Olahraga di Kecamatan Kibin, 2021 <i>Number of Villages/Kelurahan Having Sport Activities Groups by Type of Sport and Availability of Sport Facilities/Fields in Kibin Subdistrict, 2021</i>	58
5.	PERTANIAN/AGRICULTURE	
5.1	Luas Panen Tanaman Sayuran dan Buah-buahan Semusim Menurut Jenis Tanaman di Kecamatan Kibin (ha), 2018–2021 <i>Harvested Area of Seasonal Vegetables and Fruits by Kind of Plant in Kibin Subdistrict (ha), 2018–2021</i>	66
5.2	Produksi Tanaman Sayuran dan Buah-buahan Semusim Menurut Jenis Tanaman di Kecamatan Kibin (kuintal), 2018–2021 <i>Production of Seasonal Vegetables and Fruits by Kind of Plant in Kibin Subdistrict (quintal), 2018–2021</i>	67
5.3	Luas Panen Tanaman Biofarmaka Menurut Jenis Tanaman di Kecamatan Kibin (m ²), 2018–2021 <i>Harvested Area of Medicinal Plants by Kind of Plant in Kibin Subdistrict (m²), 2018–2021</i>	68
5.4	Produksi Tanaman Biofarmaka Menurut Jenis Tanaman di Kecamatan Kibin (kg), 2018–2021	

	Halaman Page
	69
5.5	70
5.6	71
5.7	72
6.	
6.1	
6.1.1	80
6.2	
6.2.1	81
6.3	
6.2.2	

	<i>Number of Post Office/Subsidiary of Post Office, Mobile Portal Service, Private Expedition Service Company by Villages/Kelurahan in Kibin Subdistrict, 2021</i>	83
6.3.1	Jumlah Menara Telepon seluler dan Operator Layanan Komunikasi Telepon Seluler Menurut Desa/Kelurahan di Kecamatan Kibin, 2021 <i>Number of Base Transceiver Station (BTS) and Cellular Phone Communication Service Operators by Villages/Kelurahan in Kibin Subdistrict, 2021</i>	84
6.3.2	Kekuatan Sinyal Telepon Seluler dan Jenis Sinyal Internet Telepon Seluler Menurut Desa/Kelurahan di Kecamatan Kibin, 2021 <i>The Strenght of Celular Phone Signal by Villages/Kelurahan in Kibin Subdistrict, 2021</i>	85
7.	PERBANKAN, KOPERASI, DAN PERDAGANGAN/BANKING, COOPERATIVE, AND TRADE	
7.1	Banyaknya Sarana Lembaga Keuangan Bank Menurut Desa/ Kelurahan dan Jenis Bank di Kecamatan Kibin, 2021 <i>Number of Bank by Villages/Kelurahan and Type of Bank in Kibin Subdistrict, 2021</i>	94
7.2	Banyaknya Koperasi Aktif Menurut Menurut Desa/ Kelurahan dan Jenis Koperasi di Kecamatan Kibin, 2021 <i>Number of Cooperative by Villages/Kelurahan and Type of Cooperative in Kibin Subdistrict, 2021</i>	95
7.3	Banyaknya Sarana Perdagangan Menurut Desa/Kelurahan dan Jenis Sarana Perdagangan di Kecamatan Kibin, 2021 <i>Number of Trade Facilities by Villages/Kelurahan and Type of Trade Facilities in Kibin Subdistrict, 2021</i>	97

DAFTAR GAMBAR/LIST OF FIGURES

		Halaman Page
	Luas Daerah menurut Desa/Kelurahan (%), 2022 <i>Total Area by Village/Kelurahan (%), 2021</i>	6
1.2	Jarak ke Ibukota Kecamatan Menurut Desa/ Kelurahan di Kecamatan Kibin (km), 2022 <i>Distance to the Subdistrict Capital by Village/Kelurahan in Kibin Subdistrict (km), 2021</i>	7
2.1	Jumlah Rukun Tetangga (RT) Menurut Desa/ Kelurahan di Kecamatan Kibin, 2022 <i>Number of Rukun Tetangga by Villages/Kelurahan in Kibin Subdistrict, 2022</i>	16
2.2	Jumlah Pegawai Negeri Sipil Kantor Kecamatan Kibin dan Jenis Kelamin, 2021/2 <i>Number of Civil Servants Kibin Subdistrict Office and Sex, 2022</i>	17
3.1	Distribusi Persentase Penduduk Menurut Desa/ Kelurahan di Kecamatan Kibin, 2022 <i>Percentage Distribution of Population by Villages/Kelurahan in Kibin Subdistrict, 2022</i>	26
3.2	Rasio Jenis Kelamin Penduduk Menurut Desa/ Kelurahan di Kecamatan Kibin, 2022 <i>Population Sex Ratio by Villages/Kelurahan in Kibin Subdistrict, 2022</i>	27
4.1	Banyaknya Desa ¹ /Kelurahan yang Memiliki Fasilitas Sekolah Menurut Tingkat Pendidikan di Kecamatan Kibin, 2021 <i>Number of Villages¹/Kelurahan Having Educational Facilities by Educational Level in Kibin Subdistrict, 2021</i>	36
4.2	Banyaknya Keluarga Menurut Desa/Kelurahan yang Menggunakan Listrik PLN di Kecamatan Kibin, 2021 <i>Number of Family by Villages/Kelurahan Using State Electricity Consumer in Kibin Subdistrict, 2021</i>	37
5.1	Produksi Tanaman Sayuran dan Buah-buahan Semusim Menurut Jenis Tanaman di Kecamatan Kibin (kuintal), 2022 <i>Production of Seasonal Vegetables and Fruits by Kind of Plant in Kibin Subdistrict (quintal), 2018–2022</i>	64

2	Luas Panen Tanaman Sayuran dan Buah-buahan Semusim Menurut Jenis Tanaman di Kecamatan Kibin (ha), 2019–2022 <i>Harvested Area of Seasonal Vegetables and Fruits by Kind of Plant in Kibin Subdistrict (ha), 2019–2022</i>	65
6.1	Banyaknya Desa Menurut Keberadaan Angkutan Umum di Kecamatan Kibin, 2021 <i>Number of Villages by Availability of Public Transportation in Kibin Subdistrict, 2021</i>	78
6.2	Jumlah Menara Telepon Seluler Menurut Desa/ Kelurahan di Kecamatan Kibin, 2021 <i>Number of Base Transceiver Station (BTS) by Villages/Kelurahan in Kibin Subdistrict, 2021</i>	79
7.1	Banyaknya Lembaga Keuangan Bank di Kecamatan Kibin, 2021 <i>Number of Bank in Kibin Subdistrict, 2021</i>	92
7.2	Banyaknya Sarana Perdagangan dan Jenis Sarana Perdagangan di Kecamatan Kibin, 2021 <i>Number of Trade Facilities and Type of Trade Facilities in Kibin Subdistrict, 2021</i>	93

PENJELASAN UMUM/EXPLANATORY NOTES

Tanda-tanda, satuan-satuan, dan lain-lainnya yang digunakan dalam publikasi ini adalah sebagai berikut:

Symbols, measurement units, and acronyms which are used in this publication, are as follows:

1. TANDA-TANDA/SYMBOLS

Data tidak tersedia/ <i>Data not available</i>	: ...
Tidak ada atau nol / <i>Null or zero</i>	: -
Data dapat diabaikan/ <i>Data negligible</i>	: 0
Tanda decimal/ <i>Decimal point</i>	: ,
Data tidak dapat ditampilkan/ <i>Not applicable</i>	: NA
Angka estimasi/ <i>Estimated figures</i>	: e
Angka diperbaiki/ <i>Revised figures</i>	: r
Angka sementara/ <i>Preliminary figures</i>	: x
Angka sangat sementara/ <i>Very preliminary figures</i>	: xx
Angka sangat sangat sementara/ <i>Very very preliminary figures</i>	: xxx

2. SATUAN/UNITS

barel/ <i>barrel</i>	: 158,99 liter/ <i>litres</i> = 1/6,2898 m ³
hektar (ha)/ <i>hectare (ha)</i>	: 10 000 m ²
kilometer (km)/ <i>kilometres (km)</i>	: 1 000 meter/ <i>meters (m)</i>
knot/ <i>knot</i>	: 1,8523 km/jam (<i>km/hour</i>)
kuintal/ <i>quintal</i>	: 100 kg
KWh	: 1 000 Watt hour
MWh	: 1 000 KWh
liter (untuk beras)/ <i>litre (for rice)</i>	: 0,80 kg
MMSCF	: 1/35,3 m ³
metrik ton (m.ton)/ <i>metric ton (m. ton)</i>	: 0,98421 long ton = 1 000 kg
ons/ <i>ounce</i>	: 28,31 gram/ <i>grams</i>
ton	: 1 000 kg

Satuan lain: buah, dus, butir, helai/lembar, kaleng, batang, pulsa, ton kilometer (ton-km), jam, menit, persen (%).

Other units: unit, pack, pieces, sheet, tin, pulse, ton-kilometres(ton-km), hour, minute, percent (%).

Perbedaan angka di belakang koma disebabkan oleh pembulatan angka.
The difference in decimal numbers is caused by rounding.

DAFTAR SINGKATAN/LIST OF ABBREVIATION

SI	: Stasiun Iklim/ <i>Climate Station</i>
SMPK	: Stasiun Meterologi Pertanian Khusus/ <i>Special Agricultural Meteorological Station</i>
t.t	: Tempat tidur/ <i>Bed</i>
BCG	: Bacillus Calmette Guerin
DPT	: Difteri, Pertusis, Tetanus/ <i>Diphtheria, Tetanus, and Pertussis</i>
TT	: Tetanus Toxoid
IOT	: Industri Obat Tradisional/ <i>Traditional Medicine Industry</i>
IKOT	: Industri Kecil Obat Tradisional/ <i>Traditional Medicine Small Industry</i>
Alkes	: Alat kesehatan/ <i>Health Kits</i>
PKRT	: Perbekalan Kesehatan Rumah tangga/ <i>Household Health Logistics</i>
Kompl	: Komplemen/ <i>Complement</i>
IRTP	: Industri Pangan Produksi Rumah Tangga/ <i>Foods Home Industry</i>
PBF	: Pedagang Besar Farmasi/ <i>Pharmacy Whole-seller</i>
GFK	: Gudang Farmasi Kab/Kota/Regency/ <i>Municipality Pharmacy Warehouse</i>
RB	: Rumah Bersalin/ <i>Delivery House</i>
Pustu	: Puskesmas pembantu/ <i>Auxiliary Public Health Center</i>
BP	: Balai Pengobatan/ <i>Polyclinic</i>
TPS	: Tempat Pembuangan Sampah Sementara / <i>landfill</i>
Jamkesmas	: Jaminan kesehatan masyarakat miskin/ <i>Poor public health insurance</i>
PJKMU	: Program Jaminan Kesehatan Masyarakat Umum/ <i>General Public Health Insurance Program</i>
SIUP	: Surat Ijin Usaha Perdagangan/ <i>Trading Permission Letter</i>
TDP	: Tanda Daftar Perusahaan/ <i>Company Registration Identity</i>
API	: Angka Pengenal Importir/ <i>Importer's Identity Number</i>

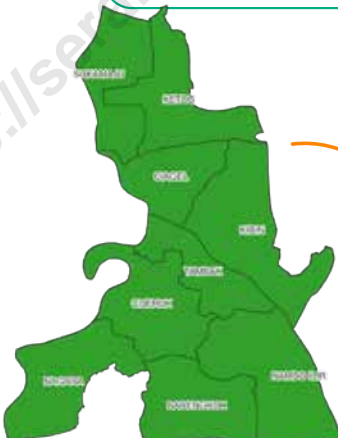
1

Geografi

Geography

Luas Wilayah Kecamatan Kibin *Total Area of Kibin Subdistrict*

28,32 km²



KIBIN

Desa Terluas
Largest Village

PENJELASAN TEKNIS**TECHNICAL NOTES**

- | | |
|--|---|
| <p>1. Secara astronomis Kabupaten Serang terletak diantara 5°50' dan 6°21' lintang selatan, serta 105°7' dan 106°22' bujur timur.</p> | <p>1. <i>Astronomically, Serang Regency is located between 5°50' and 6°21' S, and 105°7' and 106°22' W.</i></p> |
| <p>2. Berdasarkan posisi geografisnya, Kabupaten Serang memiliki batas-batas: Utara – Laut Jawa, Kota Cilegon dan Kota Serang; Selatan - Kabupaten Lebak dan Kabupaten Pandeglang; Barat –Kota Cilegon dan Selat Sunda; Timur – Kabupaten Tangerang.</p> | <p>2. <i>Geographically, Serang Regency is bounded by Java Sea, Cilegon Municipality and Serang Municipality to the north; Lebak Regency dan Pandeglang Regency to the South; Cilegon Municipality and Sunda Strait to the West; Tangerang Regency to the East.</i></p> |
| <p>3. Kabupaten Serang terdiri dari 29 kecamatan dan 326 desa. Cinangka merupakan kecamatan dengan wilayah terluas sedangkan Bandung memiliki wilayah terkecil.</p> | <p>3. <i>Serang Regency is divided into 29 subdistricts and 326 villages. Cinangka is the largest district whereas Bandung is the smallest.</i></p> |
| <p>4. Kecamatan Kibin terdiri dari 9 desa, yaitu:</p> <ul style="list-style-type: none"> • Nagara • Cijeruk • Barengkok • Nambo Ilir • Kibin • Tambak • Ciagel • Ketos • Sukamaju | <p>4. <i>Kibin Subdistrict is divided into 9 villages, i.e.:</i></p> <ul style="list-style-type: none"> • Nagara • Cijeruk • Barengkok • Nambo Ilir • Kibin • Tambak • Ciagel • Ketos • Sukamaju |
| <p>5. Pendataan Podes 2021 mengumpulkan beragam informasi, baik yang bersifat potensi yang dimiliki desa/ kelurahan maupun informasi</p> | <p>5. <i>Podes 2021 collects a variety of information, both those are potential for villages/kelurahan and information related to vulnerabilities or challenges faced</i></p> |

terkait kerawanan atau tantangan yang dihadapi desa/kelurahan.

6. Desa adalah kesatuan masyarakat hukum yang memiliki batas wilayah yang berwenang untuk mengatur dan mengurus urusan pemerintahan, kepentingan masyarakat setempat berdasarkan prakarsa masyarakat, hak asal usul, dan/atau hak tradisional yang diakui dan dihormati dalam sistem Pemerintahan Negara Kesatuan Republik Indonesia (UndangUndang Nomor 6 Tahun 2014 tentang Desa).

by villages/kelurahan

6. *Village is the unity of the legal community who have territorial boundaries that are authorized to regulate and manage government affairs, the interest of local communities based on community initiatives, the origin and local customs that are acknowledged and respected within the unitary System of Government Republic of Indonesia (Law No. 6 Year 2014 about Village).*

ULASAN

Kecamatan Kibin terdiri dari 9 desa, yaitu: Nagara, Cijeruk, Barengkok, Nambo Ilir, Kibin, Tambak, Ciagel, Ketos, dan Sukamaju.

Kecamatan Kibin memiliki luas 28,32 km². Desa Kibin merupakan desa terluas dan Desa Tambak merupakan desa terkecil.

Keadaan iklim di Kabupaten Serang selama tahun 2021 tidak berbeda dari tahun-tahun sebelumnya. Jumlah curah hujan tertinggi terjadi di bulan Februari dan terendah di bulan Agustus, masing-masing sebesar 283,2 mm dan 31,3 mm.

DESCRIPTION

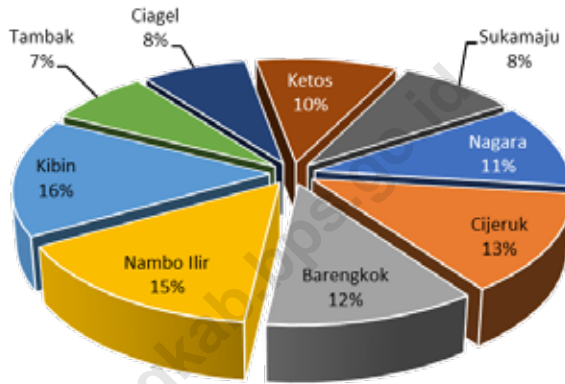
Kibin Subdistrict is divided into 9 villages, i.e.: Nagara, Cijeruk, Barengkok, Nambo Ilir, Kibin, Tambak, Ciagel, Ketos, and Sukamaju.

Kibin subdistrict has an area of 71.02 km². Kibin Village is the largest and Tambak Village is the smallest.

The climatic conditions in Serang Regency during 2021 are no different from previous years. The highest amount of rainfall occurs in February and the lowest in August, with 283.2 mm and 31.3 mm, respectively.

Gambar 1.1
Figures

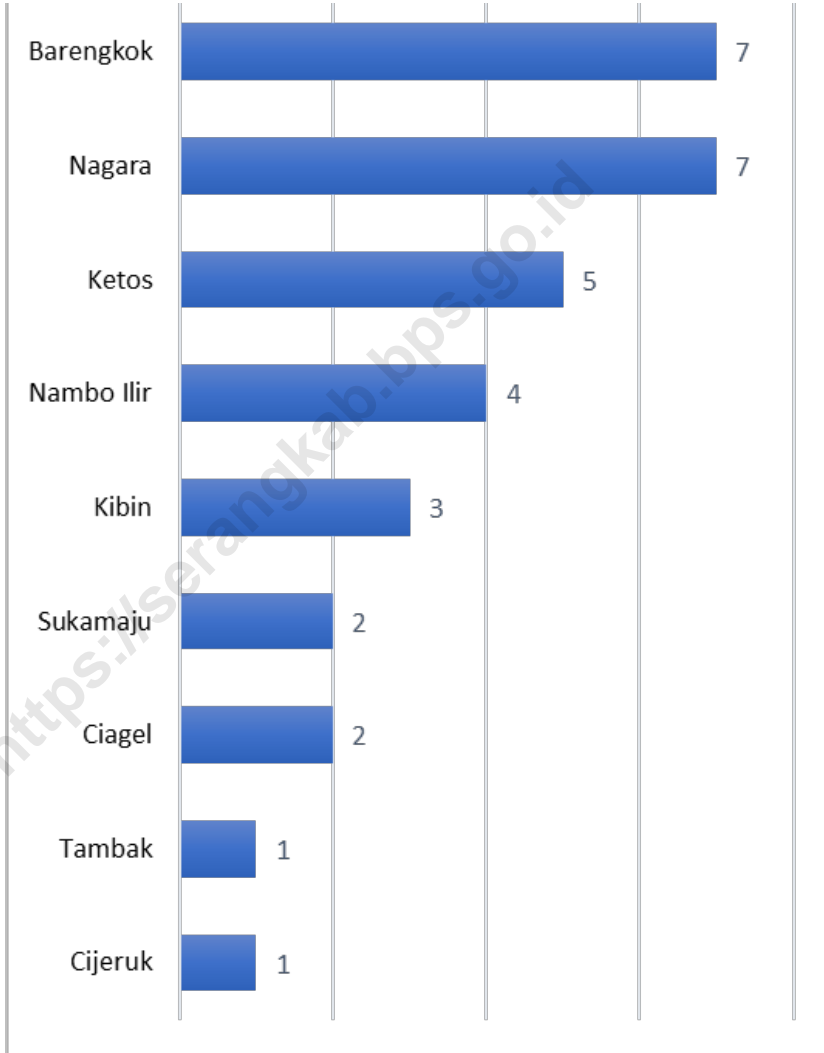
Luas Daerah menurut Desa/Kelurahan (%), 2022
Total Area by Village/Kelurahan (%), 2022



Sumber/Source : Peraturan Daerah Kab. Serang No. 16 Tahun 2001 tentang Pembentukan Kecamatan dan kelurahan/Regional Regulation of Serang Regency No. 16, 2001 on The Formation of District and Subdistrict

Gambar 1.2
Figures

Jarak ke Ibukota Kecamatan Menurut Desa/Kelurahan di Kecamatan Kibin (km), 2021
Distance to the Subdistrict Capital by Village/Kelurahan in Kibin Subdistrict (km), 2021



Sumber/Source : BPS, Pendataan Potensi Desa (Podes) 2021/BPS-Statistics Indonesia, Village Potential Data Collecting 2021

1.1 KEADAAN GEOGRAFI GEOGRAPHY CONDITION

Tabel 1.0.1 Luas Daerah Menurut Desa/Kelurahan di Kecamatan Kibin, 2022
Table Total Area by Villages/Kelurahan in Kibin Subdistrict, 2022

Desa/Kelurahan Village/Kelurahan	Luas Total Area (km ² /sq.km)	Persentase terhadap Luas Kecamatan Percentage to Subdistrict Area
(1)	(2)	(3)
Nagara	3,14	3,14
Cijeruk	3,73	3,73
Barengkok	3,32	3,32
Nambo Ilir	4,24	4,24
Kibin	4,44	4,44
Tambak	2,04	2,04
Ciagel	2,13	2,13
Ketos	2,88	2,88
Sukamaju	2,40	2,40
Kibin	28,32	100,00

Catatan/Note: ...

Sumber/Source: ...

Tabel 1.0.2 **Jarak ke Ibukota Kecamatan dan Ibukota Kabupaten/Kota Menurut Desa/Kelurahan di Kecamatan Kibin (km), 2021**
Table ***Distance to the Subdistrict Capital and Regency/Municipal Capital by Villages/Kelurahan in Kibin Subdistrict (km), 2021***

Desa/Kelurahan <i>Village/Kelurahan</i>	Jarak ke Ibukota Kecamatan <i>Distance to Subdistrict Capital</i>	Jarak ke Ibukota Kabupaten/ Kota <i>Distance to Regency/Municipal Capital</i>
(1)	(2)	(3)
Nagara	7	23
Cijeruk	1	34
Barengkok	7	30
Nambo Ilir	4	26
Kibin	3	26
Tambak	1	24
Ciagel	2	22
Ketos	5	21
Sukamaju	2	25

Sumber/Source: BPS, Pendataan Potensi Desa (Podes) 2021/BPS-Statistics Indonesia, Village Potential Data Collecting 2021

2

Pemerintahan

Government



9

*Desa
Village*

Jumlah PNS/Number of Civil Servants



20 Laki-laki
Male

Perempuan
Female **1**



PENJELASAN TEKNIS**TECHNICAL NOTES**

- | | |
|---|--|
| <p>1. Aparatur Sipil Negara yang selanjutnya disingkat ASN adalah profesi bagi pegawai negeri sipil dan pegawai pemerintah dengan perjanjian kerja yang bekerja pada instansi pemerintah. (Undang-Undang No 5 Tahun 2016 Tentang Aparatur Sipil Negara)</p> | <p>1. <i>State Civil Apparatus, hereinafter referred to as ASN, is a profession for civil servants and government employees with work agreements that work for government agencies</i></p> |
| <p>2. Pegawai Aparatur Sipil Negara yang selanjutnya disebut Pegawai ASN adalah pegawai negeri sipil dan pegawai pemerintah dengan perjanjian kerja yang diangkat oleh pejabat pembina kepegawaian dan disertai tugas dalam suatu jabatan pemerintahan atau disertai tugas negara lainnya dan digaji berdasarkan peraturan perundang-undangan. (Undang-Undang No. 5 Tahun 2016 Tentang Aparatur Sipil Negara)</p> | <p>2. <i>The State Civil Appointment Officers hereafter referred to as ASN Officers are civil servants and government officials with employment agreements appointed by personnel building officers and delegated to a governmental office or delegated to other state duties and paid in accordance with law.</i></p> |
| <p>3. Pegawai Negeri Sipil yang selanjutnya disingkat PNS adalah warga negara Indonesia yang memenuhi syarat tertentu, diangkat sebagai Pegawai ASN secara tetap oleh pejabat pembina kepegawaian untuk menduduki jabatan pemerintahan. (Undang-Undang No. 5 Tahun 2016 Tentang Aparatur Sipil Negara)</p> | <p>3. <i>Civil Servants are Indonesian citizens who meet certain requirements, appointed as ASN Officers on a permanent basis by the office of construction officer to hold the office of government.</i></p> |
| <p>4. Susunan pemerintahan Kabupaten Serang periode 2020–2024 terdiri dari bupati, sekretariat daerah, lembaga teknis daerah,</p> | <p>4. <i>The government structure of the Serang Regency period 2020–2024 consists of regent, regional secretariat, regional technical institutions, and regional institutions.</i></p> |

dan dinas daerah.

<https://serangkab.bps.go.id>

ULASAN

Pada tahun 2022, Kecamatan Kibin terdiri dari 9 desa, 33 RW, dan 160 RT. Desa Nagara dan Desa Kibin memiliki jumlah RT terbanyak yaitu 28 RT.

Jumlah perangkat Kecamatan Kibin yang berstatus PNS adalah sebanyak 21 orang, yang terdiri dari 20 laki-laki dan 1 perempuan.

DESCRIPTION

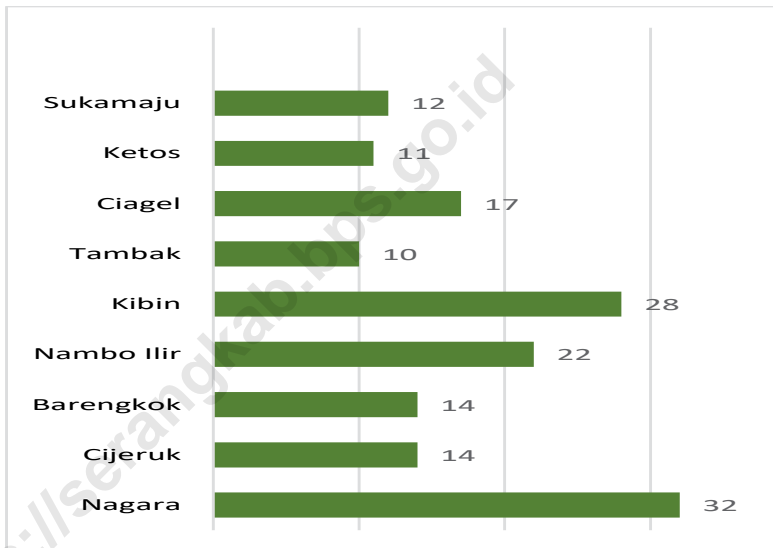
In 2022, Kibin Subdistrict consists of 9 villages, 32 RW, and 156 RT. Nagara and Kibin Village has the highest number of RTs (28 RT).

The number of Kibin Subdistrict officials with the status of civil servants is 21 people, consisting of 20 men and 1 woman.

<https://serangkab.bps.go.id>

Gambar 2.1
Figures

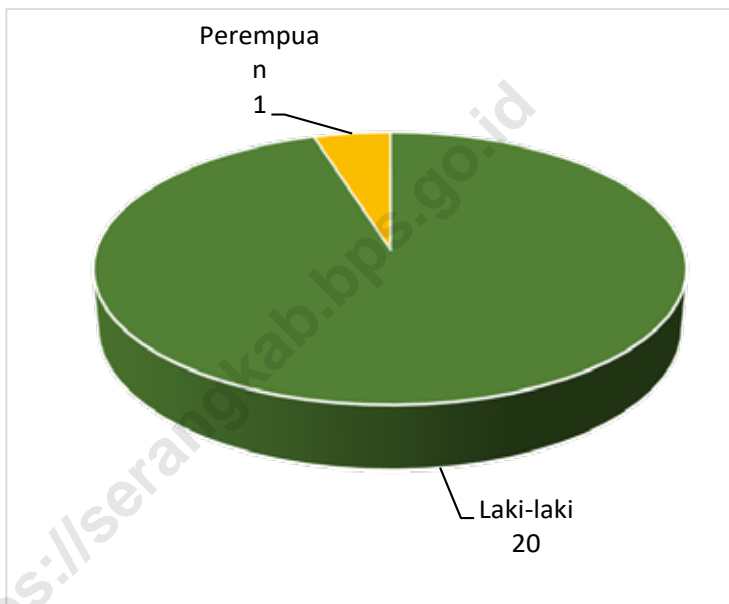
**Jumlah Rukun Warga (RW) dan Rukun Tetangga (RT)
Menurut Desa/Kelurahan di Kecamatan Kibin, 2022
Number of Rukun Warga and Rukun Tetangga by
Villages1/Kelurahan in Kibin Subdistrict, 2022**



Sumber/Source: Kantor Kecamatan Kibin/Kibin Subdistrict Office

Gambar 2.2
Figures

Jumlah Pegawai Negeri Sipil Menurut Pemerintah Daerah dan Jenis Kelamin, 2022
Number of Civil Servants by Local Government and Sex, 2022



Sumber/Source : Kantor Kecamatan Kibin/Kibin Subdistrict Office

1.1 WILAYAH ADMINISTRATIF ADMINISTRATIVE AREA

Tabel 1.1.1 Jumlah Rukun Warga (RW) dan Rukun Tetangga (RT)
Table Menurut Desa/Kelurahan di Kecamatan Kibin, 2022
*Number of Rukun Warga and Rukun Tetangga by Villages/
Kelurahan in Kibin Subdistrict, 2022*

Desa/Kelurahan <i>Village/Kelurahan</i>	Rukun Warga (RW) <i>Rukun Warga</i>	Rukun Tetangga (RT) <i>Rukun Tetangga</i>
(1)	(2)	(3)
Nagara	7	32
Cijeruk	4	14
Barengkok	2	14
Nambo Ilir	6	22
Kibin	4	28
Tambak	2	10
Ciagel	4	17
Ketos	2	11
Sukamaju	3	12
Kibin	34	160

Catatan/Note: ...

Sumber/Source: Kantor Kecamatan Kibin/*Kibin Subdistrict Office*

1.2 SUMBER DAYA MANUSIA HUMAN RESOURCES

Tabel 1.2.1 Jumlah Pegawai Negeri Sipil Menurut Pemerintah Daerah dan Jenis Kelamin, 2022
Table *Number of Civil Servants by Local Government and Sex, 2022*

Pemerintah Daerah <i>Local Government</i>	Laki-Laki <i>Male</i>	Perempuan <i>Female</i>	Jumlah <i>Total</i>
(1)	(2)	(3)	(4)
Pemerintah Daerah Kecamatan Kibin	20	1	21
Pemerintah Daerah Kelurahan XX	-	-	-
Pemerintah Daerah Kelurahan XX	-	-	-
Pemerintah Daerah Desa XX	-	-	-
Pemerintah Daerah Desa XX	-	-	-

Catatan/Note: ...

Sumber/Source: Kantor Kecamatan Kibin/*Kibin Subdistrict Office*

Tabel 1.2.2 Jumlah Pegawai Negeri Sipil Pemerintah Daerah Kecamatan Kibin Menurut Tingkat Pendidikan dan Jenis Kelamin, 2022
Table Number of Civil Servants of Kibin Subdistrict Government by Educational Level and Sex, 2022

Tingkat Pendidikan <i>Educational Level</i>	Laki-Laki <i>Male</i>	Perempuan <i>Female</i>	Jumlah <i>Total</i>
(1)	(2)	(3)	(4)
Sekolah Dasar (SD) <i>Primary School</i>	-	-	-
SMP/Sederajat <i>Junior High School</i>	-	-	-
SMA/Sederajat <i>Senior High School</i>	7	-	7
Diploma I/Akta I <i>Diploma I/Akta I</i>	-	-	-
Diploma II/Akta II <i>Diploma II/Akta II</i>	-	-	-
Diploma III/Akta III <i>Diploma III/Akta III</i>	-	-	-
Diploma IV/Akta IV <i>Diploma IV/Akta IV</i>	-	-	-
S1/Sarjana <i>Under Graduate/Bachelor</i>	12	1	13
S2/Pasca Sarjana <i>Graduate</i>	1	-	1
S3/Doktor/Ph.D <i>Post Graduate</i>	-	-	-
Jumlah/Total	20	1	21

Catatan/Note: ...

Sumber/Source: Kantor Kecamatan Kibin/*Kibin Subdistrict Office*

3

Penduduk

Population



JUMLAH PENDUDUK KECAMATAN KIBIN, 2022

POPULATION OF KIBIN SUBDISTRICT, 2022

61.278

Jiwa
People

RASIO JENIS KELAMIN/SEX RATIO

101



tinya, pada tahun 2022 di Kecamatan Kibin, terdapat 101 penduduk laki-laki dari setiap 100 penduduk perempuan.



Sumber/Source: Dinas Kependudukan dan Pencatatan Sipil/Population and Civil Registration Agency

PENJELASAN TEKNIS

Menurut Peraturan Pemerintah Republik Indonesia Tahun 2019, tentang pelaksanaan Undang-Undang Nomor 23 Tahun 2006 Tentang Administrasi Kependudukan Sebagaimana Telah Diubah Dengan Undang-Undang Nomor 24 Tahun 2013 Tentang Perubahan Atas Undang-undang Nomor 23 Tahun 2006 Tentang Administrasi Kependudukan, penjelasan teknis mengenai data kependudukan adalah sebagai berikut:

1. Administrasi Kependudukan adalah rangkaian kegiatan penataan dan penertiban dalam penerbitan dokumen dan Data Kependudukan melalui pendaftaran penduduk, pencatatan sipil, pengelolaan informasi Administrasi Kependudukan serta pendayagunaan hasilnya untuk pelayanan publik dan pembangunan sektor lain.
2. Dinas Kependudukan dan Pencatatan Sipil Kabupaten/ Kota adalah perangkat daerah kabupaten/kota selaku instansi pelaksana yang membidangi urusan Administrasi Kependudukan.
3. Warga Negara Indonesia yang selanjutnya disingkat WNI adalah orang bangsa Indonesia asli dan

TECHNICAL NOTES

According to Government Regulation of the Republic of Indonesia in 2019, concerning the implementation of Law Number 23 of 2006 concerning Population Administration as Amended by Law Number 24 of 2013 concerning Amendment to Law Number 23 of 2006 concerning Population Administration, technical explanation of population data are as follows:

1. *Population Administration is series of structuring and controlling activities in the issuance of Population Documents and Data through Population registration, civil registration, management of Population Administration information and utilization of its results for public services and development of other sectors.*
2. *Regency / City Population and Civil Registration Service is a regency/ city apparatus as implementing agency in charge of Population Administration matters.*
3. *Indonesian citizens, hereinafter abbreviated as WNI are native Indonesian people and other*

rang bangsa lain yang disahkan dengan Undang-Undang sebagai WNI.

nationalities who are ratified by Law as Indonesian Citizens.

4. Penduduk adalah WNI dan orang asing yang bertempat tinggal di Indonesia.
 5. Kepadatan penduduk adalah rasio banyaknya penduduk per kilometer persegi.
 6. Rasio jenis kelamin adalah perbandingan antara penduduk laki-laki dan penduduk perempuan pada suatu wilayah dan waktu tertentu. Biasanya dinyatakan dengan banyaknya penduduk laki-laki untuk 100 penduduk perempuan.
 7. Distribusi penduduk adalah pola persebaran penduduk di suatu wilayah, baik berdasarkan batas-batas geografis maupun berdasarkan batas-batas administrasi pemerintahan.
 8. Komposisi penduduk adalah pola persebaran penduduk menurut karakteristiknya, contoh: penduduk menurut kelompok umur, penduduk menurut jenis kelamin.
4. *Residents are Indonesian citizens and foreigners residing in Indonesia.*
 5. *Population density is ratio of population per square kilometer*
 6. *Sex ratio is the ratio of males population to females population in a given area and time, usually expressed as the number of males for every 100 females.*
 7. *Population distribution is the pattern of population distribution in an area, either by geographic boundaries or by government administrative boundaries.*
 8. *Population compotion is the pattern of population distribution by its characteristics, example: population by age group, population by sex.*

ULASAN

Berdasarkan data dari Dinas Kependudukan dan Pencatatan Sipil, pada Semester 1 tahun 2022, jumlah penduduk di Kecamatan Kibin adalah sebanyak 61.278 jiwa. Penduduk laki-laki berjumlah 30.826 jiwa dan perempuan sebanyak 30.452 jiwa.

Desa dengan kepadatan penduduk tertinggi adalah Desa Nagara dengan tingkat kepadatan penduduk 3.094 jiwa per km². Artinya secara rata-rata tiap 1 kilometer persegi wilayah di Desa Nagara didiami oleh 3.094 penduduk.

Rasio jenis kelamin di Kecamatan Kibin adalah sebesar 101. Nilai ini berarti bahwa terdapat 101 penduduk laki-laki untuk setiap 100 penduduk perempuan.

DESCRIPTION

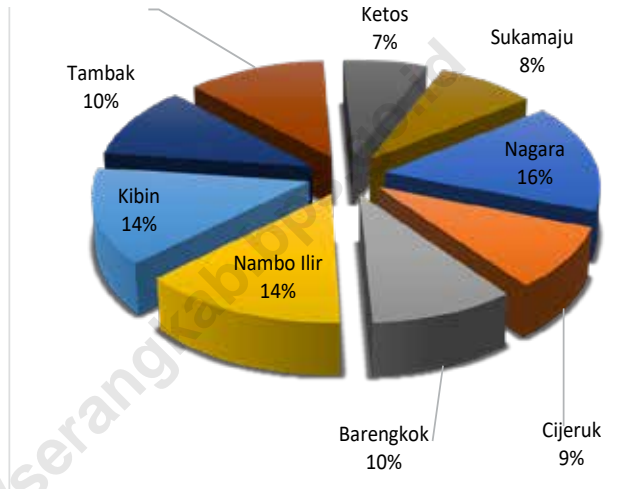
Based on data from the Population and Civil Registration Agency, in Semester 1 of 2022, the population in Kibin Subdistrict was 60,229 people. The male population is 30,291 people and the female population is 29,938 people.

The village with the highest population density is Nagara Village with a population density of 9,340 people per km². This means that on every 1 square kilometer area in Kibin Village is inhabited by 9,340 residents.

The sex ratio in Kibin Subdistrict is 101. This value means that there are 101 male residents for every 100 female population.

Gambar 3.1
Figures

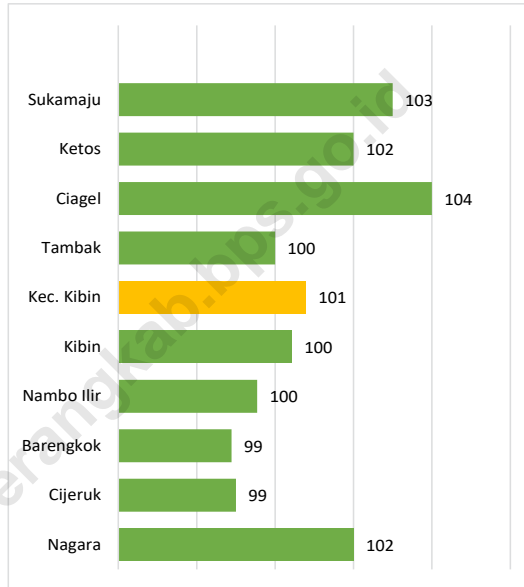
Penduduk, Distribusi Persentase Penduduk, Kepadatan Penduduk, Rasio Jenis Kelamin Penduduk Menurut Desa/ Kelurahan di Kecamatan Kibin, 2022
Population, Percentage Distribution of Population, Population Density, and Population Sex Ratio by Villages/ Kelurahan in Kibin Subdistrict, 2022



Sumber/Source : Dinas Kependudukan Dan Pencatatn Sipil/Population and Civil Registration Agency

Gambar 3.2
Figures

**, Rasio Jenis Kelamin Penduduk Menurut Desa/
Kelurahan di Kecamatan Kibin, 2022**
*Population Density, and Population Sex Ratio by Villages
in Kibin Subdistrict, 2022* ...



Sumber/Source : Dinas Kependudukan Dan Pencatatn Sipil/Population and Civil Registration Agency

Tabel 1.1
Table

Penduduk, Distribusi Persentase Penduduk, Kepadatan Penduduk, Rasio Jenis Kelamin Penduduk Menurut Desa/ Kelurahan di Kecamatan Kibin, 2022
Population, Percentage Distribution of Population, Population Density, and Population Sex Ratio by Villages/ Kelurahan in Kibin Subdistrict, 2022

Desa/Kelurahan Village/Kelurahan	Penduduk/Population		
	Laki-Laki/Male	Perempuan/Female	Jumlah/Total
(1)	(2)	(3)	(4)
Nagara	4 907	4 808	9 715
Cijeruk	2 753	2 775	5 528
Barengkok	2 966	2 984	5 950
Nambo Ilir	4 216	4 223	8 439
Kibin	4 259	4 232	8 491
Tambak	3 273	3 246	6 519
Ciagel	3 646	3 493	7 139
Ketos	2 206	2 166	4 372
Sukamaju	2 600	2 525	5 125
Kibin	30 826	30 452	61 278

Lanjutan Tabel/*Continued Table 3.1*

Desa/Kelurahan Village/Kelurahan	Persentase Penduduk Percentage of Total Population	Kepadatan Penduduk (per Km²) Population Density per sq.km	Rasio Jenis Kelamin Penduduk Population Sex Ratio
(1)	(5)	(6)	(7)
Nagara	15,85	3 094	102
Cijeruk	9,02	1 482	99
Barengkok	9,70	1 792	99
Nambo Ilir	13,77	1 990	100
Kibin	13,86	1 912	100
Tambak	10,64	3 196	100
Ciagel	11,65	3 352	104
Ketos	7,13	1 518	102
Sukamaju	8,36	2 135	103
Kibin	100,00	2 163	101

Sumber/*Source*: Dinas Kependudukan dan Pencatatan Sipil/*Population and Civil Registration Agency*

Tabel 1.2
Table

Jumlah Penduduk Menurut Kelompok Umur dan Jenis Kelamin di Kecamatan Kibin, 2022
Population by Age Groups and Sex in Kibin Subdistrict, 2022

Kelompok Umur <i>Age Groups</i>	Jenis Kelamin/Sex		
	Laki-Laki <i>Male</i>	Perempuan <i>Female</i>	Jumlah <i>Total</i>
(1)	(2)	(3)	(4)
00-04	2 365	2 228	4 593
05-09	3 249	3 008	6 275
10-14	2 796	2 611	5 407
15-19	1 840	1 826	3 666
20-24	2 392	2 338	4 730
25-29	2 688	2 710	5 398
30-34	3 207	3 295	6 502
35-39	3 025	2 848	5 873
40-44	2 636	2 860	5 496
45-49	2 096	2 240	4 336
50-54	1 576	1 379	2 955
55-59	1 096	1 055	2 151
60-64	782	805	1 587
65-69	480	511	991
70-74	343	337	680
> 75	255	401	656
Kibin	30 826	30 452	61 278

Catatan/Note: ...

Sumber/Source: Dinas Kependudukan Dan Pencatatan Sipil/Population and Civil Registration Agency

4

Sosial dan Kesejahteraan Rakyat

Social and Welfare

Jumlah Sekolah/Number of School

01

SD/ sederajat

24 sekolah



SMP/ sederajat

10 sekolah

02

03

SMA/ sederajat

7 sekolah



PENJELASAN TEKNIS

1. Sekolah adalah lembaga pendidikan formal yang dimulai dari pendidikan dasar, menengah dan tinggi, berdasarkan kurikulum Departemen Pendidikan Nasional. Termasuk pendidikan yang diselenggarakan pondok pesantren dengan memakai kurikulum Departemen Pendidikan Nasional.
2. Tidak/belum pernah sekolah adalah tidak atau belum pernah bersekolah di sekolah formal, misalnya tamat/belum tamat Taman Kanak-Kanak tetapi tidak melanjutkan sekolah.
3. Masih bersekolah adalah mereka yang terdaftar dan aktif mengikuti suatu pendidikan di suatu jenjang pendidikan formal. Bagi mahasiswa yang sedang cuti dianggap masih bersekolah.
4. Tidak bersekolah lagi adalah pernah mengikuti pendidikan dasar, menengah atau tinggi, tetapi pada saat pencacahan tidak bersekolah lagi.
5. pada kelas tertinggi tetapi telah mengikuti ujian dan lulus dianggap tamat sekolah.
6. Dapat membaca dan menulis artinya seseorang yang dapat membaca dan menulis surat/

TECHNICAL NOTES

1. *School is formal education institution starting from primary, secondary and high, based on the curriculum set up by Ministry of National Education. Including education carried out by Muslim Boarding School (Pondok Pesantren) implementing the Ministry of National Education curriculum.*
2. *Not/not yet attending school is when someone is never or not attending a formal education yet, such as someone completed or not completed kindergarten yet but do not attend the primary school.*
3. *Attending school are those who are registered and actively pursue an education in a formal education. For students who are on leave are considered still in school.*
4. *No longer attending school is someone that had attended elementary, secondary or higher, but at the time of enumeration not in school anymore.*
5. *Graduated is when someone completed study program at one level education in private or public school by owning certificate. People who haven't follow the study in highest class but already pass*

kalimat sederhana dengan suatu huruf baik huruf latin dan atau lainnya.

7. Bencana Alam adalah peristiwa atau serangkaian peristiwa yang mengancam dan mengganggu kehidupan / penghidupan masyarakat yang disebabkan oleh faktor alam antara lain berupa gempa bumi, tsunami, gunung meletus, banjir, kekeringan, angin topan, dan tanah longsor sehingga mengakibatkan kerugian materi maupun nonmateri.
8. Tempat Ibadah adalah bangunan ruangan yang lokasinya tetap dan peruntukannya khusus untuk ibadah oleh masyarakat umum sesuai agama yang dianut tanpa memandang status kepemilikan, termasuk bangunan/ ruangan yang lokasinya tetap dan fungsinya dikhususkan untuk ibadah di fasilitas umum. Tidak termasuk tempat ibadah yang khusus dipakai oleh pribadi/ keluarga.

the examination can be stated as graduated.

6. *Able to read and write means the ability to read and write at last simple sentence.*
7. *Natural Disaster is an event or series of events that threaten and disrupt the lives and livelihoods caused by natural factors such as: earthquake, tsunami, volcanic eruption, flood, flash flood, drought, typhoon/cyclone, and landslide so it can lead to result in loss of material and nonmaterial.*
8. *Places of Worship is a building/ room which the location is fixed and specially designed for worship by the public according to their religious affiliation, regardless of ownership status of the building. It includes building/room which the location is fixed and the function remain devoted to worship in public facilities. Excluding the special place of worship used by personal/ family.*

ULASAN

Pada periode 2019-2021, setiap desa di Kecamatan Kibin memiliki fasilitas Sekolah Dasar. Sementara itu, di Kecamatan Kibin belum ada fasilitas Akademi/Perguruan Tinggi.

Pada tahun 2021, di Kecamatan Kibin terdapat 1 desa yang memiliki Puskesmas Tanpa Rawat Inap, yaitu Desa Ciagel. Sementara itu, terdapat 6 desa yang memiliki fasilitas poliklinik/ balai pengobatan.

Pada tahun 2021, terdapat 53 Masjid dan 126 Mushola di Kecamatan Kibin.

DESCRIPTION

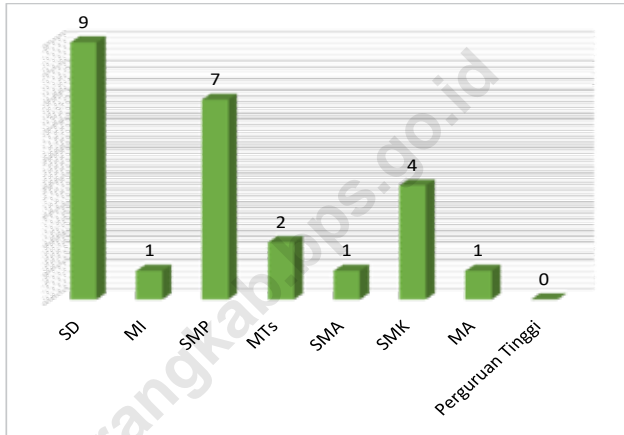
In the period 2019-2021, every village in Kibin Subdistrict has had primary school facilities. Meanwhile, in Kibin Subdistrict there are no Academy/ University.

In 2021, in Kibin Subdistrict there is 1 village that has an Public Health Center without Inpatient Care, i.e. Ciagel Village. Meanwhile, there are 6 villages that have polyclinic.

In 2021, there are 53 mosques and 126 prayer rooms in Kibin Subdistrict.

Gambar 4.1
Figures

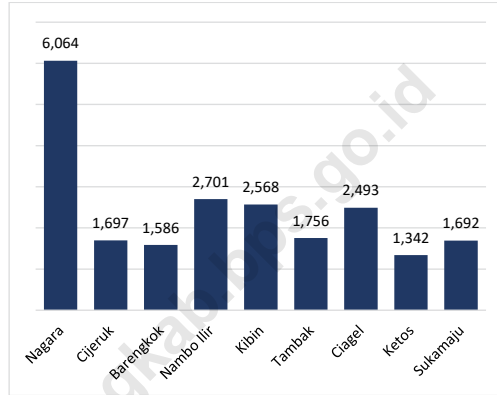
Banyaknya Desa1/Kelurahan yang Memiliki Fasilitas Sekolah Menurut Tingkat Pendidikan di Kecamatan Kibin, 2019–2021
Number of Villages1/Kelurahan Having Educational Facilities by Educational Level in Kibin Subdistrict, 2019–2021



Sumber/Source : BPS,Pendataan Potensi Desa9Podes 20210/BPS-Statisticsindonesia,VillagePotential Data Colecting 2021

Gambar 4.2
Figures

Banyaknya Keluarga Menurut Desa/Kelurahan dan Jenis Pengguna Listrik di Kecamatan Kibin, 2021
Number of Family by Villages/Kelurahan and Type of Electricity Consumer in Kibin Subdistrict, 2021



Sumber/Source : BPS,Pendataan Potensi Desa9Podes 20210/BPS-Statisticsindonesia,VillagePotential Data Colecting 2021

1.1 PENDIDIKAN EDUCATION

Tabel 1.1.1 Banyaknya Desa1/Kelurahan yang Memiliki Fasilitas Sekolah Menurut Tingkat Pendidikan di Kecamatan Kibin, 2019–2021
Number of Villages1/Kelurahan Having Educational Facilities by Educational Level in Kibin Subdistrict, 2019–2021

Tingkat Pendidikan Educational Level	2019	2020	2021
(1)	(2)	(3)	(4)
Sekolah Dasar (SD) <i>Primary School</i>	9	9	9
Madrasah Ibtidaiyah (MI) <i>Madrasah Ibtidaiyah</i>	5	1	1
Sekolah Menengah Pertama (SMP) <i>Junior High School</i>	7	7	7
Madrasah Tsanawiyah (MTs) <i>Madrasah Tsanawiyah (MTs)</i>	2	1	1
Sekolah Menengah Atas (SMA) <i>Senior High School</i>	1	1	1
Sekolah Menengah Kejuruan (SMK) <i>Vocational High School</i>	3	4	4
Madrasah Aliyah (MA) <i>Madrasah Aliyah</i>	2	1	1
Akademi/Perguruan Tinggi <i>Academy/University</i>	-	-	-

Catatan/Note: ¹Desa pada tabel ini termasuk Unit Permukiman Transmigrasi (UPT) yang masih dibina oleh kementerian terkait/
Villages in this table include Transmigration Settlement Unit which is still fostered by the relevant ministries.

Sumber/Source: BPS, Pendataan Potensi Desa (Podes) 2020 dan 2021/BPS-Statistics Indonesia, *Village Potential Data Collecting 2020 and 2021*

Tabel 1.1.2 Jumlah Sekolah Menurut Tingkat Pendidikan di Kecamatan Kibin, 2021/2022 dan 2022/2023
Table Number of Schools by Educational Level in Kibin Subdistrict, 2021/2022 and 2022/2023

Tingkat Pendidikan Educational Level	Negeri/Public		Swasta/Private		Jumlah/Total	
	2021/2022	2022/2023	2021/2022	2022/2023	2021/2022	2022/2023
(1)	(2)	(3)	(4)	(5)	(6)	(7)
Taman Kanak-Kanak (TK) ¹ /Kindergarten ¹	-	-	3	3	3	3
Raudatul Athfal (RA) ² Raudatul Athfal (RA) ²	-	-	1	1	1	1
Sekolah Dasar (SD) ¹ Elementary Schools ¹	20	20	3	3	23	23
Madrasah Ibtidaiyah (MI) ² /Madrasah Ibtidaiyah (MI) ²	-	-	1	1	1	1
Sekolah Menengah Pertama (SMP) ¹ /Junior High Schools ¹	2	2	6	6	8	8
Madrasah Tsanawiyah (MTs) ² /Madrasah Tsanawiyah (MTs) ²	-	-	2	2	2	2
Sekolah Menengah Atas (SMA) ¹ /Senior High Schools ¹	1	1	1	1	2	2
Sekolah Menengah Kejuruan (SMK) ¹ Vocational High Schools ¹	-	-	4	4	4	4
Madrasah Aliyah (MA) ² Madrasah Aliyah (MA) ²	-	-	1	1	1	1

Catatan/Note: ³ Seluruh Raudatul Athfal (RA) berstatus swasta/All Raudatul Athfal (RA) are private

Sumber/Source: ¹ Kementerian Pendidikan, Kebudayaan, Riset, dan Teknologi, Sistem Data Pokok Pendidikan, data semester ganjil laporan sampai dengan 30 November 2021/Ministry of Education, Culture, Research, and Technology, Basic Education Data System, odd semester report data up to 30 November 2021

² Kementerian Agama, EMIS, data semester ganjil laporan sampai dengan 17 Februari 2023/Ministry of Religious Affairs, EMIS, odd semester report data up to 17 February 2023

Tabel 1.1.3 Jumlah Guru Menurut Tingkat Pendidikan di Kecamatan Kibin, 2021/2022 dan 2022/2023
Table Number of Teachers by Educational Level in Kibin Subdistrict, 2021/2022 and 2022/2023

Tingkat Pendidikan Educational Level	Negeri/Public		Swasta/Private		Jumlah/Total	
	2021/2022	2022/2023	2021/2022	2022/2023	2021/2022	2022/2023
(1)	(2)	(3)	(4)	(5)	(6)	(7)
Taman Kanak-Kanak (TK) ¹ /Kindergarten ¹	-	-	18	17	18	17
Raudatul Athfal (RA) ² Raudatul Athfal (RA) ²	-	-	2	4	2	4
Sekolah Dasar (SD) ^{1,3} Elementary Schools ^{1,3}	152	154	24	23	176	177
Madrasah Ibtidaiyah (MI) ² /Madrasah Ibtidaiyah (MI) ²	-	-	10	8	10	8
Sekolah Menengah Pertama (SMP) ^{1,3} / Junior High Schools ^{1,3}	47	48	31	26	78	74
Madrasah Tsanawiyah (MTs) ² /Madrasah Tsanawiyah (MTs) ²	-	-	22	14	22	14
Sekolah Menengah Atas (SMA) ^{1,3} /Senior High Schools ^{1,3}	54	55	6	7	60	62
Sekolah Menengah Kejuruan (SMK) ^{1,3,4} Vocational High Schools ^{1,3,4}	-	-	59	56	59	56
Madrasah Aliyah (MA) ² Madrasah Aliyah (MA) ²	-	-	18	11	18	11

Catatan/Note: ³ Jumlah guru termasuk kepala sekolah dan guru/The total of teachers including headmaster and teacher.

⁴ Guru yang mengajar di dua sekolah atau lebih dihitung di masing-masing sekolah/Teacher who taught in two schools or more counted in every school.

Sumber/Source: ¹ Kementerian Pendidikan, Kebudayaan, Riset, dan Teknologi, Sistem Data Pokok Pendidikan, data semester ganjil laporan sampai dengan 30 November 2021/Ministry of Education, Culture, Research, and Technology, Basic Education Data System, odd semester report data up to 30 November 2021

² Kementerian Agama, EMIS, data semester ganjil laporan sampai dengan 17 Februari 2023/Ministry of Religious Affairs, EMIS, odd semester report data up to 17 February 2023

Tabel 1.1.4 Jumlah Murid Menurut Tingkat Pendidikan di Kecamatan Kibin, 2021/2022 dan 2022/2023
Table Number of Pupils by Educational Level in Kibin Subdistrict, 2021/2022 and 2022/2023

Tingkat Pendidikan Educational Level	Negeri/Public		Swasta/Private		Jumlah/Total	
	2021/2022	2022/2023	2021/2022	2022/2023	2021/2022	2022/2023
(1)	(2)	(3)	(4)	(5)	(6)	(7)
Taman Kanak-Kanak (TK) ¹ /Kindergarten ¹	-	-	294	335	294	335
Raudatul Athfal (RA) ² Raudatul Athfal (RA) ²	-	-	30	24	30	24
Sekolah Dasar (SD) ¹ Elementary Schools ¹	5 409	5 689	661	745	6 070	6 434
Madrasah Ibtidaiyah (MI) ² /Madrasah Ibtidaiyah (MI) ²	-	-	193	171	193	171
Sekolah Menengah Pertama (SMP) ¹ /Junior High Schools ¹	1 120	1 168	472	507	1 592	1 675
Madrasah Tsanawiyah (MTs) ² /Madrasah Tsanawiyah (MTs) ²	-	-	148	137	148	137
Sekolah Menengah Atas (SMA) ¹ /Senior High Schools ¹	1 003	1 076	57	68	1 060	1 144
Sekolah Menengah Kejuruan (SMK) ¹ Vocational High Schools ¹	-	-	942	913	942	913
Madrasah Aliyah (MA) ² Madrasah Aliyah (MA) ²	-	-	52	49	52	49

Catatan/Note: ...

Sumber/Source: ¹ Kementerian Pendidikan, Kebudayaan, Riset, dan Teknologi, Sistem Data Pokok Pendidikan, data semester ganjil laporan sampai dengan 30 November 2021/Ministry of Education, Culture, Research, and Technology, Basic Education Data System, odd semester report data up to 30 November 2021

² Kementerian Agama, EMIS, data semester ganjil laporan sampai dengan 17 Februari 2023/Ministry of Religious Affairs, EMIS, odd semester report data up to 17 February 2023

1.2 KESEHATAN HEALTH

Tabel 1.2.1 Banyaknya Desa1/Kelurahan yang Memiliki Sarana Kesehatan Menurut Jenis Sarana Kesehatan di Kecamatan Kibin, 2019–2021
Number of Villages1/Kelurahan Health Facilities by Type of Health Facilities in Kibin Subdistrict, 2019–2021

Jenis Sarana Kesehatan <i>Type of Health Facilities</i>	2019	2020	2021
(1)	(2)	(3)	(4)
Rumah Sakit <i>Hospital</i>	-	-	-
Rumah Sakit Bersalin <i>Maternity Hospital</i>	-	-	-
Poliklinik/Balai Pengobatan <i>Polyclinic</i>	6	6	6
Puskesmas Rawat Inap <i>Public Health Center with Inpatient Care</i>	-	-	-
Puskesmas Tanpa Rawat Inap <i>Public Health Center without Inpatient Care</i>	1	1	1
Apotek <i>Pharmacy</i>	2	2	2

Sumber/Source: BPS, Pendataan Potensi Desa (Podes) 2019–2021/BPS-Statistics Indonesia, Village Potential Data Collecting 2019–2021

Tabel 1.2.2 Banyaknya Warga Penderita Kekurangan Gizi Menurut Desa/Kelurahan di Kecamatan Kibin, 2020
Table *Number of People with Malnutrition by Villages/Kelurahan in Kibin Subdistrict, 2020*

Desa/Kelurahan Village/Kelurahan	2020
(1)	(2)
Nagara	1
Cijeruk	-
Barengkok	-
Nambo Ilir	-
Kibin	-
Tambak	-
Ciagel	-
Ketos	1
Sukamaju	-
Kibin	

Sumber/Source: BPS, Pendataan Potensi Desa (Podes) 2021/BPS-Statistics Indonesia, Village Potential Data Collecting 2021

1.3 PERUMAHAN DAN LINGKUNGAN HOUSING AND ENVIRONMENT

Tabel 1.3.1 Banyaknya Desa/Kelurahan Menurut Sumber Air Minum Sebagian Besar Keluarga di Kecamatan Kibin, 2019–2021
Table Number of Villages/Kelurahan by Drinking Water Source of Majority Family in Kibin Subdistrict, 2019–2021

Sumber Air Minum Source of Drinking Water	2019	2020	2021
(1)	(2)	(3)	(4)
Air Kemasan Bermerk/ <i>Branded Bottled Water</i>	-	-	-
Air Isi Ulang/ <i>Refil Water</i>	9	9	9
Leding Dengan Meteran/ <i>Metered Piped Water</i>	-	-	-
Leding Tanpa Meteran/ <i>Non Metered Piped Water</i>	-	-	-
Sumur Bor atau Pompa/ <i>Artesian Well or Pumped Water</i>	-	-	-
Sumur/ <i>Well</i>	-	-	-
Mata Air/ <i>Spring</i>	-	-	-
Sungai/Danau/Kolam/ Waduk/Situ/ Embung/Bendungan/ <i>River/Lake/Pond/ Reservoir/Dam</i>	-	-	-
Air Hujan/ <i>Rainwater</i>	-	-	-
Lainnya/ <i>Others</i>	-	-	-

Sumber/Source: BPS, Pendataan Potensi Desa (Podes) 2019–2021/BPS-Statistics Indonesia, Village Potential Data Collecting 2019–2021

Tabel 1.3.2 Banyaknya Keluarga Menurut Desa/Kelurahan dan Jenis Pengguna Listrik di Kecamatan Kibin, 2021
Table *Number of Family by Villages/Kelurahan and Type of Electricity Consumer in Kibin Subdistrict, 2021*

Desa/Kelurahan <i>Village/Kelurahan</i>	Pengguna Listrik <i>Electricity Consumer</i>			Bukan Pengguna Listrik <i>Not Electricity Consumer</i>
	PLN <i>State Electricity Company</i>	Non PLN <i>Non-State Electricity Company</i>	Jumlah <i>Total</i>	
(1)	(2)	(3)	(4)	(5)
Nagara	6 064	-	6 064	-
Cijeruk	1 697	-	1 697	-
Barengkok	1 586	-	1 586	-
Nambo Ilir	2 701	-	2 701	-
Kibin	2 568	-	2 568	-
Tambak	1 756	-	1 756	-
Ciagel	2 493	-	2 493	-
Ketos	1 342	-	1 342	-
Sukamaju	1 692	-	1 692	-
Kibin	21 899	--	21 899	-

Sumber/Source: BPS, Pendataan Potensi Desa (Podes) 2021/BPS-Statistics Indonesia, Village Potential Data Collecting 2021

Tabel 1.3.3 **Banyaknya Desa/Kelurahan Menurut Sumber Penerangan Jalan Utama Desa/Kelurahan di Kecamatan Kibin, 2019–2021**
Table **Number of Villages/Kelurahan by Source of Villages/Kelurahan's Main Street Illumination in Kibin Subdistrict, 2019–2021**

Sumber Penerangan Jalan Utama <i>Source of Main Street Illumination</i>	2019	2020	2021
(1)	(2)	(3)	(4)
Listrik Pemerintah/ <i>State Electricity</i>	9	9	9
Listrik Non Pemerintah/ <i>Non-State Electricity</i>	-	-	-
Non Listrik/ <i>Non-Electric</i>	-	-	-

Sumber/*Source*: BPS, Pendataan Potensi Desa (Podes) 2019–2021/*BPS-Statistics Indonesia, Village Potential Data Collecting 2019–2021*

Tabel 1.3.4 Banyaknya Desa/Kelurahan Menurut Penggunaan Fasilitas Tempat Buang Air Besar Sebagian Besar Keluarga di Kecamatan Kibin, 2019–2021
Number of Villages/Kelurahan by Toilet Facility Used by Majority Family in Kibin Subdistrict, 2019–2021

Fasilitas Tempat Buang Air Besar <i>Toilet Facility</i>	2019	2020	2021
(1)	(2)	(3)	(4)
Jamban/Toilet			
Sendiri/ <i>Private</i>	9	9	9
Bersama/ <i>Shared</i>	-	-	-
Umum/ <i>Public</i>	-	-	-
Bukan Jamban/<i>Non-Toilet</i>	-	-	-
Jumlah/<i>Total</i>	9	9	9

Sumber/*Source*: BPS, Pendataan Potensi Desa (Podes) 2019–2021/*BPS-Statistics Indonesia, Village Potential Data Collecting 2019–2021*

Tabel 1.3.5 Banyaknya Desa/Kelurahan Menurut Jenis Bahan Bakar untuk Memasak yang Digunakan Sebagian Besar Keluarga di Kecamatan Kibin, 2021
Table **Number of Villages/Kelurahan by Type of Cooking Fuel Used by Majority Family in Kibin Subdistrict, 2021**

Jenis Bahan Bakar untuk Memasak <i>Type of Cooking Fuel</i>	2021
(1)	(2)
Listrik/ <i>Electric</i>	-
Elpiji 5,5 kg/ <i>Blue Gas 5.5 kg-LPG</i>	-
Elpiji 12 kg/ <i>12 kg-LPG</i>	-
Elpiji 3 kg/ <i>3 kg-LPG</i>	9
Gas Kota/ <i>City Gas</i>	-
Biogas/ <i>Biogas</i>	-
Minyak Tanah/ <i>Kerosene</i>	-
Briket/ <i>Briquettes</i>	-
Arang/ <i>Charcoal</i>	-
Kayu Bakar/ <i>Firewood</i>	-
Lainnya/ <i>Others</i>	-
Jumlah/<i>Total</i>	9

Sumber/*Source*: BPS, Pendataan Potensi Desa (Podes) 2021/*BPS-Statistics Indonesia, Village Potential Data Collecting 2021*

1.4 AGAMA DAN SOSIAL LAINNYA RELIGION AND OTHER SOCIAL AFFAIRS

Tabel 1.4.1 Jumlah Tempat Peribadatan Menurut Desa/Kelurahan di Kecamatan Kibin, 2021
Table *Number of Worship Places by Villages/Kelurahan in Kibin Subdistrict, 2021*

Desa/Kelurahan <i>Village/Kelurahan</i>	Masjid <i>Mosque</i>	Mushola <i>Pray Room</i>	Gereja Protestan <i>Protestant Church</i>	Gereja Katholik <i>Catholic Church</i>	Pura <i>Temple</i>	Vihara
(1)	(2)	(3)	(4)	(5)	(6)	(7)
Nagara	4	17	-	-	-	-
Cijeruk	6	10	-	-	-	-
Barengkok	4	18	-	-	-	-
Nambo Ilir	8	11	-	-	-	-
Kibin	9	24	-	-	-	-
Tambak	7	8	-	-	-	-
Ciagel	6	15	-	-	-	-
Ketos	6	13	-	-	-	-
Sukamaju	3	10	-	-	-	-
Kibin	53	126	-	-	-	-

Sumber/Source: BPS, Pendataan Potensi Desa (Podes) 2021/BPS-Statistics Indonesia, Village Potential Data Collecting 2021

Tabel 1.4.2 Banyaknya Kejadian Bencana Alam Menurut Desa/
Table Kelurahan dan Jenis Bencana Alam di Kecamatan Kibin,
 2020
*Number of Natural Disaster Events by Villages/Kelurahan
 and Type of Natural Disaster in Kibin Subdistrict, 2020*

Desa/Kelurahan <i>Village/Kelurahan</i>	Gempa Bumi <i>Earthquake</i>	Tsunami <i>Tsunami</i>	Gunung Meletus <i>Volcanic Eruption</i>	Tanah Longsor <i>Landslide</i>
(1)	(2)	(3)	(4)	(5)
Nagara	-	-	-	-
Cijeruk	-	-	-	-
Barengkok	-	-	-	-
Nambo Ilir	-	-	-	-
Kibin	-	-	-	-
Tambak	-	-	-	-
Ciagel	-	-	-	-
Ketos	-	-	-	-
Sukamaju	-	-	-	-
Kibin	-	-	-	-

Lanjutan Tabel/*Continued Table* 4.4.2

Desa/Kelurahan Village/Kelurahan	Banjir Floods	Banjir Bandang Flash Floods	Kekeringan Drought	Kebakaran Hutan dan Lahan Forest and Land Fires
(1)	(6)	(7)	(8)	(9)
Nagara	1	-	-	-
Cijeruk	-	-	-	-
Barengkok	-	-	-	-
Nambo Ilir	-	-	-	-
Kibin	-	-	-	-
Tambak	1	-	-	-
Ciagel	-	-	-	-
Ketos	-	-	-	-
Sukamaju	-	-	-	-
Kibin	2	-	-	-

Lanjutan Tabel/*Continued Table 4.4.2*

Desa/Kelurahan Village/Kelurahan	Angin Puyuh/ Puting Beliung/ Topan Tornado/Typhoon	Gelombang Pasang Tidal Wave	Abrasi Abrasion
(1)	(10)	(11)	(12)
Nagara	-	-	-
Cijeruk	-	-	-
Barengkok	-	-	-
Nambo Ilir	-	-	-
Kibin	-	-	-
Tambak	-	-	-
Ciagel	-	-	-
Ketos	-	-	-
Sukamaju	-	-	-
Kibin	-	-	-

Sumber/Source: BPS, Pendataan Potensi Desa (Podes) 2021/BPS-Statistics Indonesia, Village Potential Data Collecting 2021

Tabel 1.4.3
Table

Banyaknya Korban Jiwa Akibat Bencana Alam Menurut Desa/Kelurahan dan Jenis Bencana Alam di Kecamatan Kibin, 2020
Number of Fatalities Due to Natural Disasters by Villages/ Kelurahan and Type of Natural Disaster in Kibin Subdistrict, 2020

Desa/Kelurahan <i>Village/Kelurahan</i>	Gempa Bumi <i>Earthquake</i>	Tsunami <i>Tsunami</i>	Gunung Meletus <i>Volcanic Eruption</i>	Tanah Longsor <i>Landslide</i>
(1)	(2)	(3)	(4)	(5)
Nagara	-	-	-	-
Cijeruk	-	-	-	-
Barengkok	-	-	-	-
Nambo Ilir	-	-	-	-
Kibin	-	-	-	-
Tambak	-	-	-	-
Ciagel	-	-	-	-
Ketos	-	-	-	-
Sukamaju	-	-	-	-
Kibin	-	-	-	-

Lanjutan Tabel/Continued Table 4.4.3

Desa/Kelurahan Village/Kelurahan	Banjir Floods	Banjir Bandang Flash Floods	Kekeringan Drought	Kebakaran Hutan dan Lahan Forest and Land Fires
(1)	(6)	(7)	(8)	(9)
Nagara	-	-	-	-
Cijeruk	-	-	-	-
Barengkok	-	-	-	-
Nambo Ilir	-	-	-	-
Kibin	-	-	-	-
Tambak	-	-	-	-
Ciagel	-	-	-	-
Ketos	-	-	-	-
Sukamaju	-	-	-	-
Kibin	-	-	-	-

Lanjutan Tabel/*Continued Table* 4.4.3

Desa/Kelurahan <i>Village/Kelurahan</i>	Angin Puyuh/ Puting Beliung/ Topan <i>Tornado/Typhoon</i>	Gelombang Pasang <i>Tidal Wave</i>	Abrasi <i>Abrasion</i>
(1)	(10)	(11)	(12)
Nagara	-	-	-
Cijeruk	-	-	-
Barengkok	-	-	-
Nambo Ilir	-	-	-
Kibin	-	-	-
Tambak	-	-	-
Ciagel	-	-	-
Ketos	-	-	-
Sukamaju	-	-	-
Kibin	-	-	-

Sumber/*Source*: BPS, Pendataan Potensi Desa (Podes) 2021/*BPS-Statistics Indonesia, Village Potential Data Collecting 2021*

Tabel 1.4.4 Keberadaan Fasilitas/Upaya Antisipasi/Mitigasi Bencana Alam Menurut Desa/Kelurahan di Kecamatan Kibin, 2021
Table Existence of Facilities/Efforts for Anticipation/Mitigation of Natural Disasters by Villages/Kelurahan by Villages/Kelurahan in Kibin Subdistrict, 2021

Desa/Kelurahan Village/Kelurahan	Sistem Peringatan Dini Bencana Alam Natural Disaster Early Warning System	Sistem Peringatan Dini Khusus Tsunami Tsunami Early Warning System	Perlengkapan Keselamatan Safety Equipment
(1)	(2)	(3)	(4)
Nagara	Tidak ada	Bukan Wilayah Potensi Tsunami	Ada
Cijeruk	Tidak ada	Bukan Wilayah Potensi Tsunami	Ada
Barengkok	Tidak ada	Bukan Wilayah Potensi Tsunami	Tidak ada
Nambo Ilir	Tidak ada	Bukan Wilayah Potensi Tsunami	Tidak ada
Kibin	Tidak ada	Bukan Wilayah Potensi Tsunami	Ada
Tambak	Tidak ada	Bukan Wilayah Potensi Tsunami	Ada
Ciagel	Tidak ada	Bukan Wilayah Potensi Tsunami	Ada
Ketos	Tidak ada	Bukan Wilayah Potensi Tsunami	Ada
Sukamaju	Tidak ada	Bukan Wilayah Potensi Tsunami	Tidak ada
Kibin			

Isian kolom 2, 4-6: "Ada", "Tidak Ada"

Isian kolom3: "Bukan Wilayah Potensi Tsunami", "Ada", "Tidak Ada"

Lanjutan Tabel/*Continued Table 4.4.4*

Desa/Kelurahan <i>Village/Kelurahan</i>	Rambu-Rambu dan Jalur Evakuasi Bencana <i>Sign and Evacuation Route</i>	Pembuatan, Perawatan, atau Normalisasi: Sungai, Kanal, Tanggul, Parit, Drainase, Waduk, Pantai, dll <i>Manufacture, Maintenance, or Normalization: Rivers, Canals, Embankment, etc</i>
(1)	(5)	(6)
Nagara	Tidak ada	Tidak ada
Cijeruk	Tidak ada	Tidak ada
Barengkok	Tidak ada	Tidak ada
Nambo Ilir	Tidak ada	Tidak ada
Kibin	Ada	Tidak ada
Tambak	Tidak ada	Ada
Ciagel	Tidak ada	Tidak ada
Ketos	Tidak ada	Tidak ada
Sukamaju	Tidak ada	Ada
Kibin		

Sumber/*Source*: BPS, Pendataan Potensi Desa (Podes) 2021/*BPS-Statistics Indonesia, Village Potential Data Collecting 2021*

Tabel 1.4.5 Banyaknya Desa/Kelurahan yang Memiliki Kelompok Kegiatan Olahraga Menurut Jenis Olahraga dan Ketersediaan Fasilitas/Lapangan Olahraga di Kecamatan Kibin, 2021
Table **Number of Villages/Kelurahan Having Sport Activities Groups by Type of Sport and Availability of Sport Facilities/Fields in Kibin Subdistrict, 2021**

Jenis Olahraga <i>Type of Sport</i>	Kondisi Fasilitas/Lapangan Olahraga <i>Condition of Sport Facilities/Fields</i>			Tidak Ada Fasilitas/ Lapangan Olahraga <i>No Sport Facilities/ Fields</i>
	Baik	Rusak Sedang	Rusak Parah	
(1)	(2)	(3)	(4)	(5)
Sepak Bola/ <i>Soccer</i>	2	1	-	6
Bola Voli/ <i>Volley Ball</i>	7	1	-	1
Bulu Tangkis/ <i>Badminton</i>	4	1	1	3
Bola Basket/ <i>Basket Ball</i>	-	-	-	9
Tenis Lapangan/ <i>Court Tennis</i>	-	-	-	9
Tenis Meja/ <i>Table Tennis</i>	2	1	-	6
Futsal/ <i>Futsal</i>	1	-	-	8
Renang/ <i>Swimming</i>	-	-	-	9
Bela Diri/ <i>Martial Arts</i>	-	1	-	8
Bilyard/ <i>Billiards</i>	-	1	-	8
Fitnes, Aerobik, dll/ <i>Fitness, Aerobics, etc</i>	1	1	-	7
Lainnya/ <i>Others</i>	-	-	-	9

Sumber/Source: BPS, Pendataan Potensi Desa (Podes) 2021/BPS-Statistics Indonesia, Village Potential Data Collecting 2021

5

Pertanian

Agriculture

Produksi Sayur dan Buah Semusim, 2022

Production of Seasonal Vegetables and Fruits, 2022

Cabai Besar
Cayenne Pepper

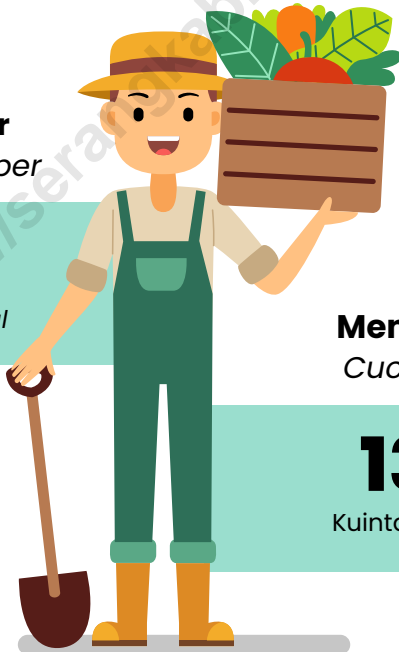
70

Kuintal/Quintal

Mentimun
Cucumber

130

Kuintal/Quintal



PENJELASAN TEKNIS

1. Tanaman sayuran semusim adalah tanaman sumber vitamin, garam mineral dan lain-lain yang dikonsumsi dari bagian tanaman yang berupa daun, bunga, buah, dan umbinya, yang berumur kurang dari satu tahun.
2. Tanaman buah-buahan semusim adalah tanaman sumber vitamin, garam mineral, dan lain-lain yang dikonsumsi dari bagian tanaman yang berupa buah, berumur kurang dari satu tahun, tidak berbentuk pohon/rumpun tetapi menjalar dan berbatang lunak.
3. Tanaman buah-buahan tahunan adalah tanaman sumber vitamin, garam mineral, dan lain-lain yang dikonsumsi dari bagian tanaman yang berupa buah dan merupakan tanaman tahunan.
4. Tanaman sayuran tahunan adalah tanaman sumber vitamin, garam mineral, dan lain-lain yang dikonsumsi dari bagian tanaman yang berupa daun dan atau buah yang berumur lebih dari satu tahun.
5. Tanaman biofarmaka adalah tanaman yang bermanfaat untuk obat-obatan, kosmetik, dan kesehatan yang dikonsumsi atau digunakan dari bagian-bagian tanaman seperti daun, batang,

TECHNICAL NOTES

1. *Seasonal vegetable plants are plants which are the sources of vitamin, mineral salt, etc, consumed from the part of the plant in the form of leaf, flower, fruit, and root with the age of less than one year.*
2. *Seasonal fruit plants are plants which are the sources of vitamin, mineral salt, etc, consumed from the part of the plant in the form of fruits. These plants are creeps with the age of less than one year.*
3. *Annual fruit plants are plants which are the sources of vitamin, contained mineral salt, etc, consumed from the part of plant in the form of fruit and more than one year of age.*
4. *Annual vegetable plants are plants which are the sources of vitamin, contained mineral salt, etc, consumed from the part of the plant in the form of vegetable and more than one year of age.*
5. *Medicinal plants are plants which are useful for medicine. It is consumed from part of the plant such as leaf, flower, fruit, tuber, and root.*

- buah, umbi (rimpang) ataupun akar.
6. Tanaman hias adalah tanaman yang mempunyai nilai keindahan baik bentuk, warna daun, tajuk maupun bunganya, sering digunakan untuk penghias pekarangan dan lain sebagainya.
 7. Luas panen tanaman hortikultura adalah luas tanaman sayuran, buah-buahan, biofarmaka, dan tanaman hias yang diambil hasilnya/dipanen pada periode pelaporan.
 8. Luas panen untuk tanaman sayuran adalah luas tanaman yang dipanen sekaligus/habis/dibongkar dan luas tanaman yang dipanen berkali-kali (lebih dari satu kali)/belum habis.
 9. Produksi hortikultura adalah hasil menurut bentuk produk dari setiap tanaman sayuran, buah-buahan, biofarmaka, dan tanaman hias yang diambil berdasarkan luas yang dipanen/tanaman yang menghasilkan pada bulan/triwulan laporan.
6. *Ornamental plants are plants which have a beauty value, either in shape, colour of leaf or crown of flower, and they are often used as a yard decorator.*
 7. *Harvested area of horticulture is area which vegetable, fruit, medicinal and ornamental plant of crop harvested during the period of report.*
 8. *Harvested area of vegetables is area of entirely plant harvested/demolished and plant harvested several times/undemolished.*
 9. *Horticulture production is the standard production quantity form of vegetable, fruit, medicinal and ornamental plant based on harvested area/the number of production plants reported monthly/quarterl*

ULASAN

Pada tahun 2022 di Kecamatan Kibin terdapat enam belas komoditas produksi tanaman sayuran dan buah-buahan semusim, antara lain: bayam, cabai besar, cabai keriting, cabai rawit, jamur tiram, kacang panjang, dll. Sementara itu, produksi tanaman biofarmaka terbanyak adalah laos yang mencapai 410 kilogram dengan luas panen 334 m². Pada periode 2018-2021, tidak ada produksi tanaman hias di Kecamatan Kibin.


DESCRIPTION

In 2021 in Kibin Subdistrict there was sixteen seasonal vegetable and fruit production commodities, i.e. : spinach, large chili, curly chili, cayenne pepper, oyster mushroom, long beans, etc. Meanwhile, the highest production of medicinal plants is noni/pace which reaches 410 kilograms with a harvested area of 334 m². In the 2018-2021 period, there is no ornamental plant production in Kibin Subdistrict.

<https://serangkab.bps.go.id>

Gambar 5.1
Figures

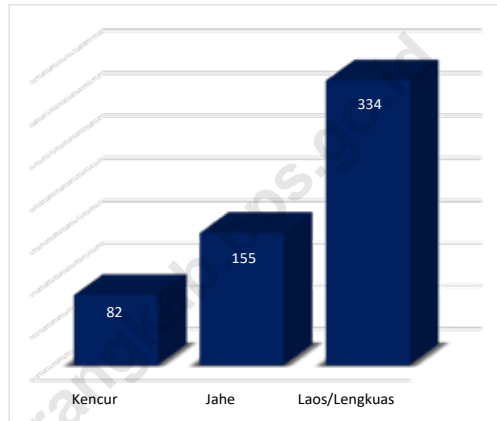
Produksi Tanaman Sayuran dan Buah-buahan Semusim Menurut Jenis Tanaman di Kecamatan Kibin (kuintal), 2022
Production of Seasonal Vegetables and Fruits by Kind of Plant in Kibin Subdistrict (quintal), 2019–2022



Sumber/Source : BPS, Statistik Pertanian Hortikultura SPH-SBS/BPS-Statistics Indonesia, Agricultural Statistic for Horticulture SPH-SBS

Gambar 5.2
Figures

**Produksi Tanaman Biofarmaka Menurut Jenis Tanaman
di Kecamatan Kibin (kg), 2019–2022**
*Production of Medicinal Plants by Kind of Plant in Kibin
Subdistrict (kg), 2019–2022*



Sumber/Source : BPS, Statistik Pertanian Hortikultura SPH-SBS/BPS-Statistics Indonesia, *Agricultural Statistic for Horticulture SPH-SBS*

Tabel 1.1 Luas Panen Tanaman Sayuran dan Buah-buahan Semusim Menurut Jenis Tanaman di Kecamatan Kibin (ha), 2019–2022
Table *Harvested Area of Seasonal Vegetables and Fruits by Kind of Plant in Kibin Subdistrict (ha), 2019–2022*

Jenis Tanaman <i>Kind of Plants</i>	2019	2020	2021	2022 ^x
(1)	(2)	(3)	(4)	(5)
Sayuran/Vegetables:				
Bawang Merah/ <i>Shallots</i>	-	-	-	-
Bawang Putih/ <i>Garlic</i>	-	-	-	-
Cabai Besar/ <i>Chili/Big Chili</i>	6	2	3	2
Cabai Rawit/ <i>Chili/Cayenne Pepper</i>	3	2	5	3
Kentang/ <i>Potato</i>	-	-	-	-
Kubis/ <i>Cabbage</i>	-	-	-	-
Kacang panjang	2	1	3	4
Kangkung	9	9	6	5
Mentimun	-	5	2	4
Buah–buahan/Fruits:				
Terung	1	-	-	2
Tomat	1	-	2	2

Sumber/Source: BPS, Statistik Pertanian Hortikultura SPH-SBS/BPS-Statistics Indonesia, *Agricultural Statistic for Horticulture SPH-SBS*

Tabel 1.2 **Produksi Tanaman Sayuran dan Buah-buahan Semusim Menurut Jenis Tanaman di Kecamatan Kibin (kuintal), 2019–2022**
Table **Production of Seasonal Vegetables and Fruits by Kind of Plant in Kibin Subdistrict (quintal), 2019–2022**

Jenis Tanaman Kind of Plants	2019	2020	2021	2022 ^x
(1)	(2)	(3)	(4)	(5)
Sayuran/Vegetables:				
Bawang Merah/Shallots	-	-	-	-
Bawang Putih/Garlic	-	-	-	-
Cabai Besar/Chili/Big Chili	393	95	125	70
Cabai Rawit/Chili/Cayenne Pepper	398	128	250	135
Kentang/Potato	-	-	-	-
Kubis/Cabbage				
Kacang panjang	45	12	154	115
Kangkung	318	155	33	57
Mentimun	-	314	73	130
Buah–buahan/Fruits:				
Terung	3	-	-	70
Tomat	3	-	91	70

Sumber/Source: BPS, Statistik Pertanian Hortikultura SPH-SBS/BPS-Statistics Indonesia, Agricultural Statistic for Horticulture SPH-SBS

Tabel 1.3 Luas Panen Tanaman Biofarmaka Menurut Jenis Tanaman di Kecamatan Kibin (m²), 2019–2022
Table Harvested Area of Medicinal Plants by Kind of Plant in Kibin Subdistrict (m²), 2019–2022

Jenis Tanaman Kind of Plants	2019	2020	2021	2022 ^x
(1)	(2)	(3)	(4)	(5)
Jahe/Ginger	-	192	-	155
Kencur/East Indian Galangal	-	92	-	82
Kunyit/Turmeric	-	94	-	334
Laos/Lengkuas/Galanga	-	388	-	334
Lempuyang	163	-	163	-
Lidah buaya	133	80	113	80

Sumber/Source: BPS, Statistik Pertanian Hortikultura SPH-TBF/BPS-Statistics Indonesia, Agricultural Statistic for Horticulture SPH-TBF

Tabel 1.4 **Produksi Tanaman Biofarmaka Menurut Jenis Tanaman di Kecamatan Kibin (kg), 2019–2022**
Table **Production of Medicinal Plants by Kind of Plant in Kibin Subdistrict (kg), 2019–2022**

Jenis Tanaman Kind of Plants	2019	2020	2021	2022 ^x
(1)	(2)	(3)	(4)	(5)
Jahe/ <i>Ginger</i>	-	109	-	200
Kencur/ <i>East Indian Galangal</i>	-	142	-	70
Kunyit/ <i>Turmeric</i>	-	264	-	100
Laos/Lengkuas/ <i>Galanga</i>	163	453	-	410
Lempuyang	120	-	-	-
Lidah buaya	-	80	-	100

Sumber/Source: BPS, Statistik Pertanian Hortikultura SPH-TBF/BPS-Statistics Indonesia, Agricultural Statistic for Horticulture SPH-TBF

Tabel 1.5 Luas Panen Tanaman Hias Menurut Jenis Tanaman di Kecamatan Kibin (m²), 2019–2022
Table Harvested Area of Ornamental Plants by Kind of Plant in Kibin Subdistrict (m²), 2019–2022

Jenis Tanaman Kind of Plants	2019	2020	2021	2022 ^x
(1)	(2)	(3)	(4)	(5)
Anggrek/ <i>Orchid</i>	-	-	-	-
Krisan/ <i>Chrysantemum</i>	-	-	-	-
Mawar/ <i>Rose</i>	-	-	-	-
Sedap Malam/ <i>Tuberose</i>	-	-	-	-
Komoditas daerah				
Komoditas daerah				

Sumber/Source: BPS, Statistik Pertanian Hortikultura SPH-TH/BPS-Statistics Indonesia, Agricultural Statistik for Horticulture SPH-TH

Tabel 1.6 **Produksi Tanaman Hias Menurut Jenis Tanaman di**
Table **Kecamatan Kibin (tangkai), 2019–2022**
Production of Ornamental Plants by Kind of Plant n Kibin
Subdistrict (stalks), 2019–2022

Jenis Tanaman <i>Kind of Plants</i>	2019	2020	2021	2022^x
(1)	(2)	(3)	(4)	(5)
Anggrek/ <i>Orchid</i>	-	-	-	-
Krisan/ <i>Chrysantemum</i>	-	-	-	-
Mawar/ <i>Rose</i>	-	-	-	-

Sumber/Source: BPS, Statistik Pertanian Hortikultura SPH-TH/BPS-Statistics Indonesia, *Agricultural Statistik for Horticulture SPH-TH*

Tabel 1.7 **Produksi Buah-Buahan dan Sayuran Tahunan Menurut Jenis Tanaman di Kecamatan Kibin (kuintal), 2019–2022**
Table **Production of Annual Fruits and Vegetables by Kind of Plant in Kibin Subdistrict (quintal), 2019–2022**

Jenis Tanaman <i>Kind of Plants</i>	2019	2020	2021	2022 ^x
(1)	(2)	(3)	(4)	(5)
Buah–Buahan/Fruits:				
Durian/ <i>Durian</i>	-	-	-	-
Jeruk Siam/Keprok/ <i>Orange/Tangerine</i>	42	19	3	5
Mangga/ <i>Mango</i>	956	1 052	48	32.40
Pepaya/ <i>Papaya</i>	1 910	828	696	465.75
Pisang/ <i>Banana</i>	1 975	673	541	253.60
Salak/ <i>Snakefruit</i>				
Rambutan	13	8	41	8.60
Sawo	33	53	34	2.80
Sayuran/Vegetables:				
Komoditas daerah				
Komoditas daerah				

Sumber/Source: BPS, Statistik Pertanian Hortikultura SPH-BST/BPS-Statistics Indonesia, Agricultural Statistic for Horticulture SPH-BST

6

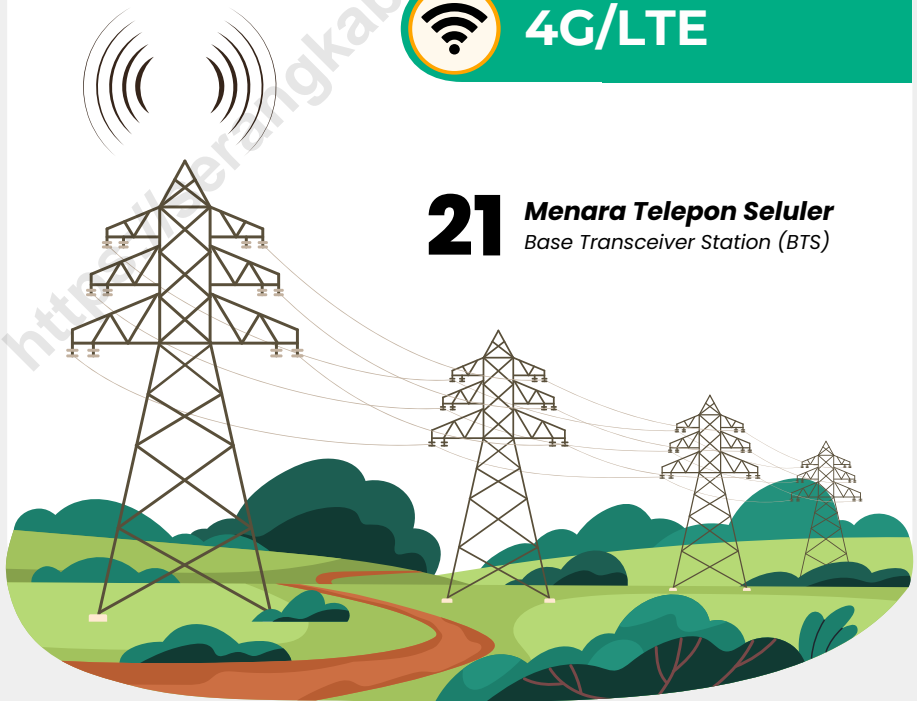
Pariwisata, Transportasi, dan Komunikasi

Tourism, Transportation, and Communication

Jenis Sinyal Internet Telepon Seluler
Type of Cellular Phone Signal



4G/LTE



21

Menara Telepon Seluler
Base Transceiver Station (BTS)

PENJELASAN TEKNIS

1. Prasarana Transportasi adalah sarana penunjang lalu lintas pemindahan orang dan atau barang, yang terdiri atas jalan, jembatan, dermaga, pelabuhan, dan lain-lain yang digunakan oleh warga desa untuk mobilitas dari dan ke desa terdekat.
2. Angkutan Umum adalah sarana angkutan pemindahan orang dan atau barang dari suatu tempat ke tempat lain dengan menggunakan kendaraan bermotor yang disediakan untuk dipergunakan untuk umum dengan dipungut bayaran (Peraturan Pemerintah Republik Indonesia Nomor 41 Tahun 1993 Tentang Angkutan Jalan).
3. Trayek adalah lintasan kendaraan umum untuk pelayanan jasa angkutan orang atau orang dan barang, yang mempunyai asal dan tujuan perjalanan tetap, lintasan tetap, dan jadwal tetap maupun tidak berjadwal.
4. Jenis Permukaan Jalan Terluas terdiri dari: aspal/beton, diperkeras (dengan kerikil atau batu), tanah, dan lainnya yaitu terbuat dari kayu/papan yang biasanya digunakan di daerah rawa, termasuk jalan setapak, jalan di hutandan sejenisnya.
5. Base Transceiver Station (BTS)

TECHNICAL NOTES

1. *Transportation Infrastructure is a facility of supporting the transfer of people and or goods, which consists of roads, bridges, docks, harbors, etc used by villagers for mobility to and from the nearest village.*
2. *Public Transportation is the transportation infrastructure to transfer of people and or goods from one place to another by using a motor vehicle that is provided to the public with payment (Regulation of Government No. 41 Year 1993 about Road Transportation).*
3. *Route is the track of public transport for the transportation service for people and or goods, which has fixed trip origin and destination, fixed route, and fixed schedule or unscheduled.*
4. *The Type of Widest Road Surface consisting of: asphalt/concrete, pebble (with gravel or stone), land, and others such as made of wood/board that is usually used in swamp areas, including walkways, roads in the forests, etc. Cellular Phone Tower or Base Transceiver*
5. *Station (BTS) is a tool that serves as*

adalah alat yang berfungsi sebagai pengirim dan penerima (transceiver) sinyal komunikasi seluler.

the sender and receiver (transceiver) of cellular communication signals.

6. Sinyal telepon seluler adalah besaran elektromagnetik yang berubah dalam ruang dan waktu dengan membawa informasi yang memberikan konfirmasi bahwa layanan telepon seluler sudah tersedia.
 7. Kantor Pos adalah tempat pemberi pelayanan komunikasi tertulis dan atau surat elektronik, layanan paket, layanan logistik, layanan transaksi keuangan, dan layanan keagenan pos untuk kepentingan umum. Rumah pos berfungsi sama seperti kantor pos dan kantor pos pembantu, bedanya rumah pos biasanya terletak di daerah terpencil.
 8. Pos Keliling adalah pelayanan pos (menjual, mengirim, dan menerima benda pos) keliling dengan menggunakan mobil atau sarana angkutan yang berfungsi sama seperti kantor pos atau kantor pos pembantu.
 9. Perusahaan Jasa Agen Ekspedisi Swasta adalah pelayanan pengiriman paket maupun dokumen yang dikelola oleh pihak swasta, misalnya Tiki, JNE, ESL, d.l.l.
6. *Cellular telephone signal is electromagnetic quantities that change in space and time by bringing information that confirms when the cell phone services are available.*
 7. *Post Office is a service provider place of written communication and or electronic mail, parcel service, logistics services, financial transaction services, postal and agency services to the public. Postal house has the same function as the post office and subsidiary of post office, the difference is that postal house usually located in remote areas.*
 8. *Mobile Postal Service is tnomadic postal service (to sell, send, and receive postal stationery) by car or transportation facility that the functions are the same as the post office or subsidiary of post office.*
 9. *Private Expedition Service Company is packages and documents delivery service managed by privates, for example Tiki, JNE, ESL, etc.*

ULASAN

Di Kecamatan Kibin terdapat 1 (satu) hotel yaitu Hotel Swiss-Belinn yang terletak di Desa Nambo Ilir.

Jenis transportasi antar desa di Kecamatan Kibin seluruhnya melalui jalur darat. Jenis permukaan jalan terluas adalah aspal/beton dan dapat dilalui kendaraan roda 4 atau lebih sepanjang tahun.

Pada tahun 2022 jumlah menara telepon seluler di Kecamatan Kibin sebanyak 21 menara. Seluruh desa di Kecamatan Kibin memiliki sinyal telepon seluler kuat atau sangat kuat dengan jenis sinyal 4G/LTE.

DESCRIPTION

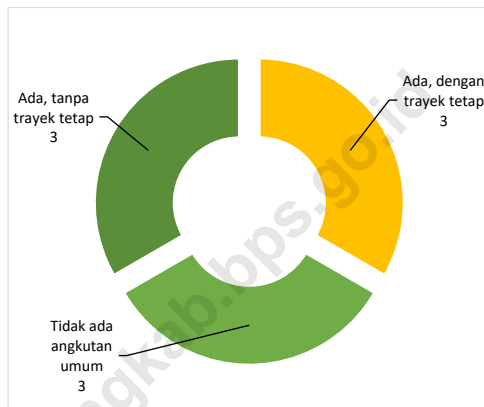
In Kibin Subdistrict, there is 1 (one) hotel, namely Swiss-Belinn Hotel which is located in Nambo Ilir Village.

The type of transportation between villages in Kibin Subdistrict is entirely by land. The widest type of road surface is asphalt/concrete and can be traversed by 4 or more wheeled vehicles throughout the year.

In 2022 the number of cellular telephone towers in Kibin Subdistrict is 21 towers. All villages in Kibin Subdistrict have strong or very strong cellular phone signals with 4G/LTE signal types.

Gambar 6.1
Figures

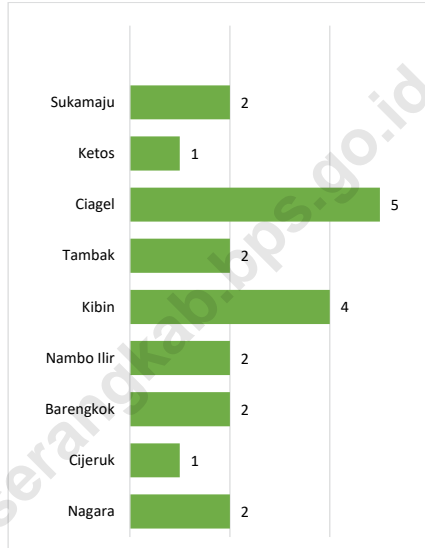
Banyaknya Desa Menurut Keberadaan Angkutan Umum di Kecamatan Kibin, 2021
Number of Villages by Availability of Public Transportation in Kibin Subdistrict, 2021



Sumber/Source : BPS, Pendataan Potensi Desa (Podes) 2021/BPS-Statistics Indonesia, Village Potential Data Collecting 2021

Gambar 6.2
Figures

**Jumlah Menara Telepon Seluler Menurut Desa/
Kelurahan di Kecamatan Kibin, 2021**
*Number of Base Transceiver Station (BTS) by Villages/
Kelurahan in Kibin Subdistrict, 2021*



Sumber/Source : BPS, Pendataan Potensi Desa (Podes) 2021/BPS-Statistics Indonesia, Village Potential Data Collecting 2021

1.1 PARIWISATA TOURISM

Tabel 1.1.1 Jumlah Sarana Akomodasi Menurut Desa/Kelurahan dan Jenis Akomodasi di Kecamatan Kibin, 2021
Number of Accomodation Facilities by Villages/Kelurahan and Type of Accomodation in Kibin Subdistrict, 2021

Desa/Kelurahan Village/Kelurahan	Hotel Hotel	Penginapan Inn
(1)	(2)	(3)
Nagara	-	-
Cijeruk	-	-
Barengkok	-	-
Nambo Ilir	1	-
Kibin	-	-
Tambak	-	-
Ciagel	-	-
Ketos	-	-
Sukamaju	-	-
Kibin	1	-

Sumber/Source: BPS, Pendataan Potensi Desa (Podes) 2021/BPS-Statistics Indonesia, Village Potential Data Collecting 2021

**1.2 TRANSPORTASI
TRANSPORTATION**

**Tabel 1.2.1 Prasarana dan Sarana Transportasi Antar Desa/Kelurahan Menurut Desa/Kelurahan di Kecamatan Kibin, 2021
Table Inter-Villages/Kelurahan Transportation Infrastructure and Facilities by Villages/Kelurahan in Kibin Subdistrict,**

Desa/Kelurahan Village/Kelurahan	Jenis Prasarana Transportasi Type of Transportation Infrastructure	Keberadaan Angkutan Umum Availability of Public Transportation
(1)	(2)	(3)
Nagara	Darat	Tidak ada angkutan umum
Cijeruk	Darat	Ada, tanpa trayek tetap
Barengkok	Darat	Tidak ada angkutan umum
Nambo Ilir	Darat	Ada, tanpa trayek tetap
Kibin	Darat	Ada, dengan trayek tetap
Tambak	Darat	Ada, dengan trayek tetap
Ciagel	Darat	Ada, dengan trayek tetap
Ketos	Darat	Tidak ada angkutan umum
Sukamaju	Darat	Ada, tanpa trayek tetap

Isian kolom (2): "Darat", "Air", "Darat dan Air", "Udara"

Isian Kolom (3): "Ada, dengan trayek tetap", "Ada, tanpa trayek tetap", "Tidak ada angkutan umum"

Lanjutan Tabel/*Continued Table 6.2.1*

Desa/Kelurahan Village/Kelurahan	Jenis Permukaan Jalan Darat Terluas Type of The Widest Road Surface	Dapat Dilalui Kendaraan Bermotor Roda 4 atau Lebih Passable by Vehicle with 4 or more Wheels
(1)	(4)	(5)
Nagara	Aspal/beton	Sepanjang tahun
Cijeruk	Aspal/beton	Sepanjang tahun
Barengkok	Aspal/beton	Sepanjang tahun
Nambo Ilir	Aspal/beton	Sepanjang tahun
Kibin	Aspal/beton	Sepanjang tahun
Tambak	Aspal/beton	Sepanjang tahun
Ciagel	Aspal/beton	Sepanjang tahun
Ketos	Aspal/beton	Sepanjang tahun
Sukamaju	Aspal/beton	Sepanjang tahun

Sumber/Source: BPS, Pendataan Potensi Desa (Podes) 2021/BPS-Statistics Indonesia, Village Potential Data Collecting 2021

- Jika kolom (2) berisi "Air" atau "Udara", maka kolom (4) dan (5) diisi dengan "--"
- Jika kolom (2): "Darat" atau "Darat dan Air" maka:
 isian kolom (4): "Aspal/Beton", "Diperkeras (kerikil, batu, dll)", "Tanah",
 "Lainnya"
 Isian Kolom (5): "Sepanjang tahun", "Sepanjang tahun kecuali saat kondisi
 tertentu", "Tidak dapat dilalui sepanjang tahun"

1.3 KOMUNIKASI COMMUNICATION

Tabel 1.2.2 Keberadaan Kantor Pos/Pos Pembantu/Rumah Pos, Pos Keliling, dan Perusahaan/Agen Jasa Ekspedisi Swasta Menurut Desa/Kelurahan di Kecamatan Kibin, 2021
Number of Post Office/Subsidiary of Post Office, Mobile Portal Service, Private Expedition Service Company by Villages/Kelurahan in Kibin Subdistrict, 2021

Desa/Kelurahan <i>Village/Kelurahan</i>	Kantor Pos/Pos Pembantu/Rumah Pos <i>Post Office/Subsidiary of Post Office</i>	Pos Keliling <i>Mobile Portal Service</i>	Perusahaan/Agen Jasa Ekspedisi Swasta <i>Private Expedition Service Company</i>
(1)	(2)	(3)	(4)
Nagara	Tidak ada	Tidak ada	Tidak ada
Cijeruk	Tidak ada	Tidak ada	Tidak ada
Barengkok	Tidak beroperasi	Tidak ada	Tidak ada
Nambo Ilir	Beroperasi	Tidak ada	Beroperasi
Kibin	Tidak ada	Tidak ada	Tidak ada
Tambak	Beroperasi	Tidak ada	Beroperasi
Ciagel	Tidak ada	Tidak ada	Beroperasi
Ketos	Tidak ada	Tidak ada	Tidak ada
Sukamaju	Tidak ada	Tidak ada	Beroperasi
Kibin			

Sumber/Source: BPS, Pendataan Potensi Desa (Podes) 2021/BPS-Statistics Indonesia, Village Potential Data Collecting 2021

Isian kolom (2) dan (4): "Beroperasi", "Jarang Beroperasi", "Tidak beroperasi", "Tidak Ada"
Isian kolom (3): "Ada", "tidak ada"

Tabel 1.3.1 Jumlah Menara Telepon seluler dan Operator Layanan Komunikasi Telepon Seluler Menurut Desa/Kelurahan di Kecamatan Kibin, 2021
Number of Base Transceiver Station (BTS) and Cellular Phone Communication Service Operators by Villages/ Kelurahan in Kibin Subdistrict, 2021

Desa/Kelurahan Village/Kelurahan	Jumlah Menara Telepon seluler Number of Base Transceiver Station (BTS)	Jumlah Operator Layanan Komunikasi Telepon Seluler Cellular Phone Communication Service Operators
(1)	(2)	(3)
Nagara	2	7
Cijeruk	1	7
Barengkok	2	7
Nambo Ilir	2	7
Kibin	4	7
Tambak	2	7
Ciagel	5	7
Ketos	1	7
Sukamaju	2	7
Kibin	21	7

Sumber/Source: BPS, Pendataan Potensi Desa (Podes) 2021/BPS-Statistics Indonesia, Village Potential Data Collecting 2021

Tabel 1.3.2 Kekuatan Sinyal Telepon Seluler dan Jenis Sinyal Internet Telepon Seluler Menurut Desa/Kelurahan di Kecamatan Kibin, 2021
The Strenght of Cellular Phone Signal by Villages/Kelurahan in Kibin Subdistrict, 2021

Desa/Kelurahan Village/Kelurahan	Kekuatan Sinyal Telepon Seluler The Strenght of Cellular Phone Signal	Jenis Sinyal Internet Telepon Seluler Type of Cellular Phone Signal
(1)	(2)	(3)
Nagara	Sinyal kuat	4G/LTE
Cijeruk	Sinyal kuat	4G/LTE
Barengkok	Sinyal sangat kuat	4G/LTE
Nambo Ilir	Sinyal sangat kuat	4G/LTE
Kibin	Sinyal kuat	4G/LTE
Tambak	Sinyal kuat	4G/LTE
Ciagel	Sinyal kuat	4G/LTE
Ketos	Sinyal kuat	4G/LTE
Sukamaju	Sinyal kuat	4G/LTE
Kibin		

Sumber/Source: BPS, Pendataan Potensi Desa (Podes) 2021/BPS-Statistics Indonesia, Village Potential Data Collecting 2021

Isian kolom 2: "Sangat kuat", "Kuat", "Lemah", "Tidak ada sinyal"
 Isian Kolom (3): " 4G/LTE", " 3G/H/H+/EVDO", " 2,5G/E/GPRS", " Tidak ada sinyal internet"
 jika kolom (2) berisi "Tidak ada sinyal" maka kolom (3) diisi "-"

7

Perbankan, Koperasi, dan Perdagangan

Banking, Cooperative, and Trade

Jumlah Pasar

Number of Market



2

Pasar Tanpa Bangunan

Market without Permanent Building

PENJELASAN TEKNIS

1. Bank adalah badan usaha yang menghimpun dana dari masyarakat dalam bentuk simpanan, dan menyalurkannya kepada masyarakat dalam rangka meningkatkan taraf hidup rakyat banyak.
2. Bank Umum adalah bank yang dapat memberikan jasa dalam lalu lintas pembayaran (Undang-Undang Nomor 7 Tahun 1992 Tentang Perbankan).
3. Bank Perkreditan Rakyat adalah bank yang menerima simpanan hanya dalam bentuk deposito berjangka, tabungan, dan/ atau bentuk lainnya yang dipersamakan dengan itu.
4. Koperasi adalah badan usaha yang beranggotakan orang seorang atau badan hukum koperasi dengan melandaskan kegiatannya berdasarkan prinsip koperasi sekaligus sebagai gerakan ekonomi rakyat yang berdasarkan atas asas kekeluargaan.
5. Kelompok Pertokoan adalah sejumlah toko yang terdiri dari minimal sepuluh toko dan mengelompok. Dalam satu kelompok pertokoan, jumlah bangunan fisiknya bisa lebih dari satu.

TECHNICAL NOTES

1. *Bank is business entity that raise funds from the public in deposits and distribute it to the public in order to improve the living standard of the people.*
2. *Commercial Bank is a bank that can provide services in payment transfer (Law Number 7 Year 1992 About Banking)*
3. *Rural bank is a bank that accepts saving in time deposits, savings, or others.*
4. *Cooperative is a business entity consisting of people or cooperative legal entities which activities are based on the cooperative's principles as well as the people's economic movement based on the principle of kinship;*
5. *Shopping Complex is a group of shops consisting at least ten stores and clumped. In one shopping complex, number of physical buildings can be more than one.*
6. *Market in the Permanent/Semi*

6. Pasar dengan Bangunan Permanen/Semi Permanen adalah pasar yang menggunakan bangunan tetap dan memiliki lantai, atap, baik berdinding maupun tidak.
7. Pasar Tanpa Bangunan adalah pasar yang tidak berada dalam bangunan, termasuk pasar terapung.
8. Mini Market adalah tempat usaha yang menjual berbagai jenis barang secara eceran dengan sistem pelayanan mandiri dan semua barang memiliki label harga, dengan luas bangunan kurang dari 400 m².
9. Restoran adalah tempat usaha yang mempergunakan seluruh bangunan secara permanen untuk menyediakan jasa pangan yang pengolahannya dan penyajiannya secara langsung di tempat sesuai dengan keinginan para pengguna jasa.
10. Rumah Makan adalah tempat usaha yang menyediakan jasa pangan yang pengolahan makanannya bisa dilakukan di luar rumah makan.

Permanent Building is a market that uses the permanent building and have floor, roof, whether it walled or not.

7. *Market Without Building is a market that is not located within the building, including the floating market.*
8. *Mini Market is a place of business which sell various kinds of goods at retail by self-service system and everything has a price tag, with a building area of less than 400 m².*
9. *Restaurant is a place of business that use the entire building permanently to provide food processing services and presented directly in place in accordance with the wishes of service users.*
10. *Food Stall is a place of business that providing food services that food processing can be done outside the facility.*

ULASAN

Berdasarkan hasil pendataan Podes 2021, Kecamatan Kibin memiliki sarana dan prasarana ekonomi terdiri dari 14 (empat belas) kelompok pertokoan, 1 (satu) pasar dengan bangunan permanen, 1 (satu) pasar dengan bangunan semi permanen, 2 (dua) pasar tanpa bangunan, minimarket/swalayan/supermarket sebanyak 34 buah dan restoran/rumah makan sebanyak 1 (satu) buah.

Selain sarana dan prasarana ekonomi, keberadaan sarana lembaga keuangan yang beroperasi juga memiliki peranan penting dalam perekonomian masyarakat. Sarana lembaga keuangan yang ada antara lain 7 (tujuh) Bank Umum Pemerintah, 2 (dua) Bank Umum Swasta, dan 1 (satu) Bank Perkreditan Rakyat.

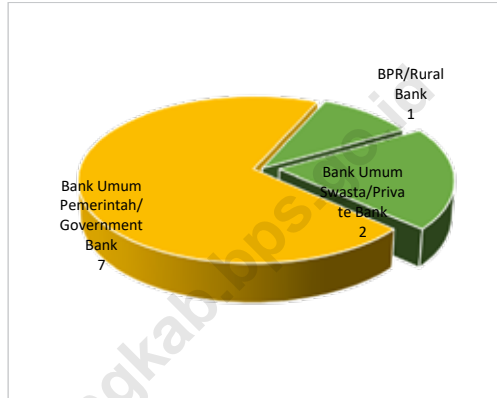
DESCRIPTION

Based on the results of the 2021 Village Potential Data Collecting, Kibin Subdistrict has economic facilities and infrastructure consisting of 14 (fourteen) shopping complexes, 1 (one) market in permanent buildings, 1 (one) market in semi-permanent buildings, 2 (two) markets without buildings, 34 (thirty four) minimarkets/swalayan/supermarkets and 1 (one) restaurant/food stall.

In addition to economic facilities and infrastructure, the existence of bank also has an important role in the community's economy. The existing financial institution facilities are 7 (seven) Government Bank, 2 (two) Private Bank, and 1 (one) Rural Bank.

Gambar 7.1
Figures

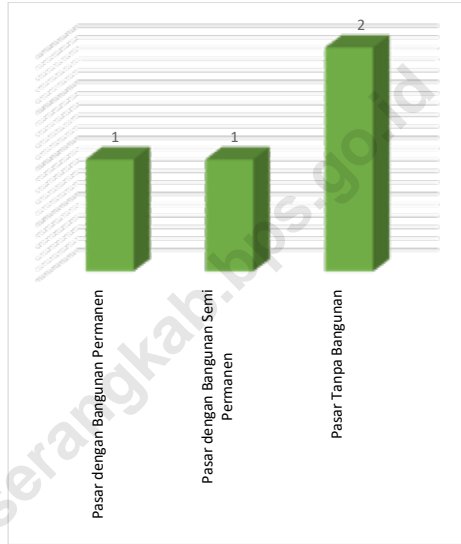
Banyaknya Lembaga Keuangan Bank di Kecamatan Kibin, 2021
Number of Bank in Kibin Subdistrict, 2021



Sumber/Source : BPS, Pendataan Potensi Desa (Podes) 2021/BPS-Statistics Indonesia, Village Potential Data Collecting 2021

Gambar 7.2
Figures

Banyaknya Sarana Perdagangan dan Jenis Sarana Perdagangan di Kecamatan Kibin, 2021
Number of Trade Facilities and Type of Trade Facilities in Kibin Subdistrict, 2021



Sumber/Source : BPS, Pendataan Potensi Desa (Podes) 2021/BPS-Statistics Indonesia, Village Potential Data Collecting 2021

Tabel 1.1 Banyaknya Sarana Lembaga Keuangan Bank Menurut Desa/Kelurahan dan Jenis Bank di Kecamatan Kibin, 2021
Table Number of Bank by Villages/Kelurahan and Type of Bank in Kibin Subdistrict, 2021

Desa/Kelurahan Village/Kelurahan	Bank Umum Pemerintah Government Bank	Bank Umum Swasta Private Bank	Bank Perkreditan Rakyat (BPR) Rural Bank
(1)	(2)	(3)	(4)
Nagara	-	-	-
Cijeruk	-	-	-
Barengkok	-	-	-
Nambo Ilir	-	-	-
Kibin	5	2	1
Tambak	-	-	-
Ciagel	2	-	-
Ketos	-	-	-
Sukamaju	-	-	-
Kibin	7	2	1

Sumber/Source: BPS, Pendataan Potensi Desa (Podes) 2021/BPS-Statistics Indonesia, Village Potential Data Collecting 2021

Tabel 1.2
Table**Banyaknya Koperasi Aktif Menurut Menurut Desa/
Kelurahan dan Jenis Koperasi di Kecamatan Kibin, 2021**
**Number of Cooperative by Villages/Kelurahan and Type of
Cooperative in Kibin Subdistrict, 2021**

Desa/Kelurahan <i>Village/Kelurahan</i>	Koperasi Unit Desa (KUD) <i>Village Cooperative Unit</i>	Koperasi Industri Kecil dan Kerajinan Rakyat (Kopinkra) <i>Small Industry and Citizen Handicraft Cooperative</i>
(1)	(2)	(3)
Nagara	-	-
Cijeruk	-	-
Barengkok	-	-
Nambo Ilir	-	-
Kibin	-	-
Tambak	-	-
Ciagel	-	-
Ketos	-	-
Sukamaju	-	-
Kibin	-	-

Lanjutan Tabel/Continued Table 7.2

Desa/Kelurahan Village/Kelurahan	Koperasi Simpan Pinjam (Kospin) Savings and Loan Cooperative	Koperasi Lainnya Other Cooperative
(1)	(4)	(5)
Nagara	-	-
Cijeruk	1	-
Barengkok	-	-
Nambo Ilir	-	-
Kibin	1	-
Tambak	-	-
Ciagel	1	-
Ketos	-	-
Sukamaju	-	-
Kibin	3	-

Sumber/Source: BPS, Pendataan Potensi Desa (Podes) 2021/BPS-Statistics Indonesia, Village Potential Data Collecting 2021

Tabel 1.3
Table

Banyaknya Sarana Perdagangan Menurut Desa/Kelurahan dan Jenis Sarana Perdagangan di Kecamatan Kibin, 2021
Number of Trade Facilities by Villages/Kelurahan and Type of Trade Facilities in Kibin Subdistrict, 2021

Desa/Kelurahan Village/Kelurahan	Kelompok Pertokoan Shopping Complexs	Pasar dengan Bangunan Permanen Markets in Permanent Building	Pasar dengan Bangunan Semi Permanen Market in Semi Permanent Building
(1)	(2)	(3)	(4)
Nagara	2	-	-
Cijeruk	3	-	-
Barengkok	-	-	-
Nambo Ilir	1	-	-
Kibin	1	-	-
Tambak	6	1	1
Ciagel	1	-	-
Ketos	-	-	-
Sukamaju	-	-	-
Kibin	14	1	1

Lanjutan Tabel/Continued Table 7.3

Desa/Kelurahan Village/Kelurahan	Pasar tanpa Bangunan Market without Permanent Building	Mini Market/ Swalayan/ Supermarket Mini Market/Swalayan/ Supermarket	Restoran/ Rumah Makan Restaurant/ Food Stall
(1)	(5)	(6)	(7)
Nagara	-	3	-
Cijeruk	-	2	-
Barengkok	2	-	-
Nambo Ilir	-	8	1
Kibin	-	5	-
Tambak	-	10	-
Ciagel	-	2	-
Ketos	-	-	-
Sukamaju	-	4	-
Kibin	2	34	1

Sumber/Source: BPS, Pendataan Potensi Desa (Podes) 2021/BPS-Statistics Indonesia, Village Potential Data Collecting 2021

ST 2023

SENSUS PERTANIAN

BerAKHLAK

Berorientasi Pelayanan Akuntabel Kompeten
Harmonis Loyal Adaptif Kolaboratif

DATA

MENCERDASKAN BANGSA

Enlighten The Nation



**BADAN PUSAT STATISTIK
KABUPATEN SERANG**
BPS-Statistics of Serang Regency

Jl. Desa Kaserangan - Pengampelan No 7 Ciruas 42182

Telp./Fax.: (0254)2822902

Homepage: <http://serangkab.bps.go.id>, E-mail: [bps3604@](mailto:bps3604@bps.go.id)

bps.go.id