

KECAMATAN BINUANG DALAM ANGKA 2021



KECAMATAN BINUANG DALAM ANGKA 2021



<https://portal.walimandarkab.bpt.go.id>



Kecamatan Binuang Dalam Angka 2021

ISBN: 978-623-7530-51-0

No. Publikasi: 76020.2118

Katalog: 1102001.7602051

Ukuran Buku: 14,8 cm x 21 cm

Jumlah Halaman: xx + 110 halaman

Naskah:

Badan Pusat Statistik Kabupaten Polewali Mandar

Penyunting:

Badan Pusat Statistik Kabupaten Polewali Mandar

Gambar Cover oleh:

Badan Pusat Statistik Kabupaten Polewali Mandar

Ilustrasi Cover:

Para nelayan di sekitar Pulau Gusung Toraja, Binuang

Diterbitkan oleh:

© BPS Kabupaten Polewali Mandar

Dicetak oleh:

UD Areso

Dilarang mengumumkan, mendistribusikan, mengomunikasikan, dan/atau menggandakan sebagian atau seluruh isi buku ini untuk tujuan komersial tanpa izin tertulis dari Badan Pusat Statistik

PETA WILAYAH KECAMATAN BINUANG



KEPALA BPS KABUPATEN POLEWALI MANDAR



AHMAD GUNAWAN, S.ST, M.Si.



KATA PENGANTAR

Kecamatan Binuang Dalam Angka 2021 merupakan publikasi tahunan yang diterbitkan oleh BPS Kabupaten Polewali Mandar. Disadari bahwa publikasi ini belum sepenuhnya memenuhi harapan pihak pemakai data khususnya para perencana, namun diharapkan dapat membantu melengkapi penyusunan rencana pembangunan di Kabupaten Polewali Mandar.

Publikasi ini dapat terwujud berkat kerja sama dan bantuan dari berbagai pihak baik instansi pemerintah maupun swasta. Kepada semua pihak yang telah memberikan bantuan disampaikan penghargaan dan terima kasih yang sebesar-besarnya.

Walaupun publikasi ini telah disiapkan sebaik-baiknya, namun disadari masih ada kekurangan dan kesalahan yang terjadi. Untuk perbaikan publikasi ini, tanggapan dan saran yang bersifat konstruktif dari para pemakai sangat diharapkan.

Polewali, September 2021

Kepala BPS

Kabupaten Polewali Mandar

Ahmad Gunawan, S.ST., M.Si.

DAFTAR ISI

	halaman
Peta Wilayah Kecamatan Binuang	iii
Kepala BPS Kabupaten Polewali Mandar	v
Kata Pengantar	vii
Daftar Isi.....	ix
Daftar Tabel	xi
Daftar Gambar	xvii
Penjelasan Umum.....	xix
Bab I Geografi dan Iklim	1
Bab II Pemerintahan	9
Bab III Kependudukan.....	19
Bab IV Sosial dan Kesejahteraan Rakyat.....	28
Bab V Pertanian	80
Bab VI Harga-Harga.....	97

DAFTAR TABEL

	Halaman
Tabel 1. 1.1 Luas Daerah dan Jumlah Pulau Menurut Kelurahan/Desa di Kecamatan Binuang, 2020	7
Tabel 1. 2.1 Jumlah Curah Hujan (mm) dan Hari Hujan (hari) Menurut Bulan di Kecamatan Binuang, 2020	8
Tabel 2. 1.1 Status Pemerintahan Menurut Kelurahan/Desa di Kecamatan Binuang, 2020	15
Tabel 2. 1.2 Jumlah Lingkungan dan Dusun Menurut Kelurahan/Desa di Kecamatan Binuang, 2020	16
Tabel 2. 1.3 Jumlah Pegawai Negeri Sipil Menurut Instansi Pemerintah dan Jenis Kelamin di Kecamatan Binuang, 2020	17
Tabel 2. 1.4 Jumlah Kelembagaan Desa Menurut Kelurahan/Desa di Kecamatan Binuang, 2020	18
Tabel 3. 1.1 Jumlah Penduduk, Laju Pertumbuhan Penduduk, Distribusi Persentase Penduduk di Kecamatan Binuang, 2020	25
Tabel 3. 1.2 Jumlah Penduduk Berdasarkan Jenis Kelamin dan Sex Rasio Menurut Kelurahan/Desa, di Kecamatan Binuang, 2020	26
Tabel 3. 1.3 Jumlah Penduduk Menurut Kelompok Umur dan Jenis Kelamin, di Kecamatan Binuang, 2020	27
Tabel 4. 1.1 Jumlah Sekolah, Guru, Murid dan Rasio Murid Terhadap Guru Menurut Jenjang Pendidikan di Kecamatan Binuang, 2020	35
Tabel 4. 1.2 Jumlah Sekolah, Kelas, Murid dan Guru TK Menurut Kelurahan/Desa di Kecamatan Binuang, 2020	36
Tabel 4. 1.3 Jumlah Sekolah, Kelas, Murid dan Guru SD Negeri Menurut Kelurahan/Desa di Kecamatan Binuang, 2020	37
Tabel 4. 1.4 Jumlah Sekolah, Kelas, Murid dan Guru SD Swasta Menurut Kelurahan/Desa di Kecamatan Binuang, 2020	38
Tabel 4. 1.5 Jumlah Sekolah, Murid dan Guru Madrasah Ibtidayah (MI) Menurut Kelurahan/Desa di Kecamatan Binuang, 2020	39
Tabel 4. 1.6 Jumlah Sekolah, Kelas, Murid dan Guru SMP Negeri Menurut Kelurahan/Desa di Kecamatan Binuang, 2020	40

Tabel 4. 1.7	Jumlah Sekolah, Kelas, Murid dan Guru SMP Swasta Menurut Kelurahan/Desa di Kecamatan Binuang, 2020	41
Tabel 4. 1.8	Jumlah Sekolah, Murid dan Guru Madrasah Tsanawiyah (Mts) Menurut Kelurahan/Desa di Kecamatan Binuang, 2020	42
Tabel 4. 1.9	Jumlah Sekolah, Kelas, Murid dan Guru SMA Negeri Menurut Kelurahan/Desa di Kecamatan Binuang, 2020	43
Tabel 4. 1.10	Jumlah Sekolah, Kelas, Murid dan Guru SMA Swasta Menurut Kelurahan/Desa di Kecamatan Binuang, 2020	44
Tabel 4. 1.11	Jumlah Sekolah, Kelas, Murid dan Guru Madrasah Aliyah (MA) Menurut Kelurahan/Desa di Kecamatan Binuang, 2020	45
Tabel 4. 1.12	Banyaknya Akademi/Perguruan Tinggi Menurut Desa/Kelurahan di Kecamatan Binuang, 2020	46
Tabel 4. 1.13	Kemudahan Untuk Mencapai Sarana Pendidikan Terdekat Bagi Desa/Kelurahan yang Tidak ada Sarana Pendidikan Menurut Desa/Kelurahan dan Jenjang Pendidikan di Kecamatan Binuang, 2020	47
Tabel 4. 2.1	Jumlah Pusat Kesehatan Masyarakat Menurut Kelurahan/Desa dan Jenisnya di Kecamatan Binuang, 2020	49
Tabel 4. 2.2	Jumlah Dokter, Paramedis dan Dukun Bayi Menurut Kelurahan/Desa di Kecamatan Binuang, 2020	50
Tabel 4. 2.3	Jumlah Akseptor Keluarga Berencana Menurut Kelurahan/Desa dan Alat Kontrasepsi yang digunakan di Kecamatan Binuang, 2020	51
Tabel 4. 2.4	Jumlah Kasus Baru Penyakit Berbasis Puskesmas Berdasarkan Jenis Kelamin Menurut Jenis Penyakit di Kecamatan Binuang, 2020	52
Tabel 4. 2.5	Jumlah dan Akses Jamban Keluarga Menurut Kelurahan/Desa dan Jenis Jamban yang digunakan di Kecamatan Binuang, 2020	53
Tabel 4. 2.6	Jumlah dan Akses Sarana Air Bersih Menurut Kelurahan/Desa dan Jenis Sarana Air Bersih yang digunakan di Kecamatan Binuang, 2020	54
Tabel 4. 2.7	Situasi Sarana Pembuangan Air Limbah (SPAL) Rumah Tangga Menurut Kelurahan/Desa dan Jenis SPAL yang digunakan di Kecamatan Binuang, 2020	55
Tabel 4. 2.8	Banyaknya Warga Penderita Gizi Buruk Menurut Desa/Kelurahan di Kecamatan Binuang, 2019 dan 2020	56
Tabel 4. 2.9	Kemudahan Mencapai Sarana Kesehatan Terdekat Bagi	57

Desa/Kelurahan yang Tidak ada Sarana Kesehatan Menurut Desa/Kelurahan dan Jenis Sarana Kesehatan di Kecamatan Binuang, 2020

Tabel 4. 3.1	Jumlah Penduduk Menurut Kelurahan/Desa dan Agama di Kecamatan Binuang, 2020	59
Tabel 4. 3.2	Jumlah Tempat Ibadah Menurut Kelurahan/Desa dan Jenisnya di Kecamatan Binuang, 2020	60
Tabel 4. 3.3	Jumlah Nikah, Talak/Cerai, dan Rujuk Menurut Kelurahan/Desa di Kecamatan Binuang, 2020	61
Tabel 4. 3.4	Jumlah Fasilitas Lapangan Olah Raga Menurut Kelurahan/Desa dan Jenis Fasilitas di Kecamatan Binuang, 2020	62
Tabel 4. 3.5	Banyaknya Keluarga Menurut Desa/Kelurahan dan Jenis Pengguna Listrik di Kecamatan Binuang, 2020	63
Tabel 4. 3.6	Banyaknya Desa/Kelurahan Menurut Keberadaan Penerangan Jalan Utama Desa/Kelurahan di Kecamatan Binuang, 2018, 2019, dan 2020	64
Tabel 4. 3.7	Banyaknya Desa/Kelurahan Menurut Jenis Bahan Bakar untuk Memasak yang Digunakan Oleh Sebagian Besar Keluarga di Kecamatan Binuang, 2018, 2019, dan 2020	65
Tabel 4. 3.8	Banyaknya Desa/Kelurahan Menurut Sumber Air Minum Sebagian Besar Keluarga di Kecamatan Binuang, 2018, 2019, dan 2020	66
Tabel 4. 3.9	Banyaknya Desa/Kelurahan Menurut Penggunaan Fasilitas Tempat Buang Air Besar Sebagian Besar Keluarga di Kecamatan Binuang, 2018, 2019, dan 2020	67
Tabel 4. 3.10	Banyaknya Kejadian Bencana Alam Menurut Desa/Kelurahan dan Jenis Bencana Alam di Kecamatan Binuang, 2020	68
Tabel 4. 3.11	Banyaknya Korban Jiwa Akibat Bencana Alam Menurut Desa/Kelurahan dan Jenis Bencana Alam di Kecamatan Binuang, 2020	71
Tabel 4. 3.12	Keberadaan Fasilitas/Upaya Antisipasi/Mitigasi Bencana Alam Menurut Desa/Kelurahan di Kecamatan Binuang, 2020	74
Tabel 4. 3.13	Jumlah Menara dan Operator Layanan Komunikasi Telepon Seluler Serta Kondisi Sinyal Telepon Seluler Menurut Desa/Kelurahan di Kecamatan Binuang, 2020	76

Tabel 4. 3.14	Banyaknya Desa/Kelurahan yang Memiliki Kelompok Kegiatan Olahraga Menurut Jenis Olahraga dan Ketersediaan Fasilitas/Lapangan Olahraga di Kecamatan Binuang, 2020	77
Tabel 4. 3.15	Sarana Transportasi Antar Desa/Kelurahan Menurut Desa/Kelurahan di Kecamatan Binuang, 2020	78
Tabel 4. 3.16	Kondisi Jalan Darat Antar Desa/Kelurahan Menurut Desa/Kelurahan di Kecamatan Binuang, 2020	79
Tabel 4. 3.17	Keberadaan Kantor Pos/Pos Pembantu/Rumah Pos dan Perusahaan/Agen Jasa Ekspedisi Swasta Menurut Desa/Kelurahan di Kecamatan Binuang, 2020	80
Tabel 5. 1.1	Luas Tanah Sawah dan Tanah Kering (Ha) Menurut Kelurahan/Desa di Kecamatan Binuang, 2020	87
Tabel 5. 1.2	Luas Sawah (Ha) Menurut Kelurahan/Desa dan Jenis Pengairan di Kecamatan Binuang, 2020	88
Tabel 5. 1.3	Luas Tanam, Luas Panen, Rata-rata Produksi dan Produksi Tanaman Pangan Menurut Jenis Tanaman di Kecamatan Binuang, 2020	89
Tabel 5. 1.4	Luas Panen, dan Produksi Tanaman Sayuran Menurut Jenis Sayur di Kecamatan Binuang, 2020	90
Tabel 5. 1.5	Luas Panen, dan Produksi Tanaman Biofarma Menurut Jenis Tanaman di Kecamatan Binuang, 2020	91
Tabel 5. 1.6	Luas Panen, dan Produksi Tanaman Hias Menurut Jenis Tanaman di Kecamatan Binuang, 2020	92
Tabel 5. 1.7	Produksi Buah-buahan Menurut Jenis Buah di Kecamatan Binuang, 2020	93
Tabel 5. 1.8	Luas Areal, Produksi dan Produktivitas Tanaman Perkebunan Rakyat Menurut Jenis Tanaman di Kecamatan Binuang, 2020	94
Tabel 5. 1.9	Jumlah Ternak dan Unggas Menurut Jenis Ternak dan Jenis Kelamin di Kecamatan Binuang, 2020	95
Tabel 5. 1.10	Produksi Daging, Kulit dan Telur Menurut Jenis Ternak/Unggas di Kecamatan Binuang, 2020	96
Tabel 5. 1.11	Banyaknya Embung Desa Menurut Desa/Kelurahan di Kecamatan Binuang, 2018 dan 2020	97
Tabel 6. 1.1	Jumlah Pasar Menurut Kelurahan/Desa dan Jenis Pasar di Kecamatan Binuang, 2020	104

Tabel 6. 1.2	Harga Sembilan Bahan Pokok di Kecamatan Binuang, 2020	105
Tabel 6. 1.3	Banyaknya Sarana Lembaga Keuangan Yang Beroperasi Menurut Desa/Kelurahan dan Jenisnya di Kecamatan Binuang, 2020	106
Tabel 6. 1.4	Banyaknya Koperasi yang Masih Aktif Menurut Desa/Kelurahan dan Jenis Koperasi di Kecamatan Binuang, 2020	107
Tabel 6. 1.5	Banyaknya Sarana dan Prasarana Ekonomi Menurut Desa/Kelurahan dan Jenisnya di Kecamatan Binuang, 2020	108

<https://polewalimandarkab.bps.go.id>

DAFTAR GAMBAR

		halaman
Gambar 1	Persentase Luas Wilayah Kelurahan/Desa di Kecamatan Binuang, 2020	5
Gambar 2	Curah Hujan dan Hari Hujan Menurut Bulan di Kecamatan Binuang, 2020	6
Gambar 3	Jumlah Lingkungan dan Dusun Menurut Kelurahan dan Desa di Kecamatan Binuang, 2020	13
Gambar 4	Jumlah Pegawai Negeri Sipil Menurut Instansi di Kecamatan Binuang, 2020	14
Gambar 5	Jumlah Penduduk Berdasarkan Jenis Kelamin Menurut Kelurahan/Desa di Kecamatan Binuang, 2020	23
Gambar 6	Piramida Penduduk Menurut Kelompok Umur di Kecamatan Binuang, 2020	24
Gambar 7	Jumlah Sarana Pendidikan Menurut Jenjang Pendidikan di Kecamatan Binuang, 2020	33
Gambar 8	Jumlah Kasus Baru Penyakit Berbasis Puskesmas Menurut Jenis Penyakit di Kecamatan Binuang, 2020	34
Gambar 9	Luas Tanam, Luas Panen, dan Produksi Sawah di Kecamatan Binuang, 2020	85
Gambar 10	Luas Ternak dan Unggas Menurut Jenisnya di Kecamatan Binuang, 2020	86
Gambar 11	Harga Kebutuhan Pookok Kecamatan Binuang 2020	102

PENJELASAN UMUM

Tanda-tanda, satuan-satuan, dan lain-lainnya yang digunakan dalam publikasi ini adalah sebagai berikut:

1. TANDA-TANDA

Data tidak tersedia	: ...
Tidak ada atau nol	: -
Data dapat diabaikan	: 0
Tanda decimal	: ,
Data tidak dapat ditampilkan	: NA
Angka perkiraan	: e
Angka sementara	: x
Angka sangat sementara	: xx
Angka diperbaiki	: r

2. SATUAN

barel	: 158,99 liter = $1/6,2898 \text{ m}^3$
hektar (ha)	: 10 000 m^2
kilometer (km)	: 1 000 meter (m)
knot	: 1,8523 km/jam
kuintal	: 100 kg
KWh	: 1 000 Watt <i>hour</i>
MWh	: 1 000 KWh
liter (untuk beras)	: 0,80 kg
ons	: 28,31 gram/ <i>grams</i>
ton	: 1 000 kg

Satuan lain: buah, dus, butir, helai/lembar, kaleng, batang, pulsa, ton kilometer (ton-km), jam, menit, persen (%).

Perbedaan angka di belakang koma disebabkan oleh pembulatan angka.

BAB 1

GEOGRAFI DAN IKLIM



ULASAN

Kecamatan Binuang merupakan salah satu kecamatan dari enam belas kecamatan yang ada di Kabupaten Polewali Mandar. Letak Ibukota Kecamatan Binuang berada paling dekat dengan ibukota kabupaten yakni sekitar 12 km.

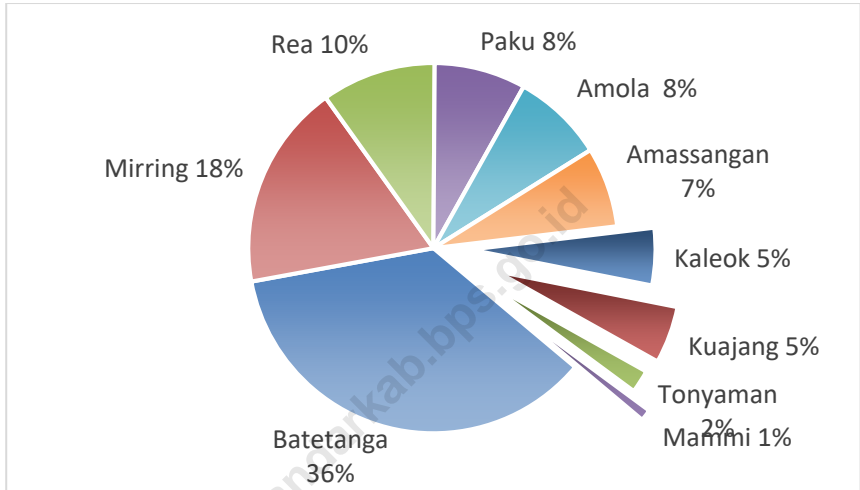
Kecamatan Binuang berbatasan :

Sebelah utara	: Anreapi
Sebelah timur	: Pinrang
Sebelah barat	: Polewali
Sebelah selatan	: Selat Makassar

Luas Kecamatan Binuang sebesar 123.34 km² meliputi satu kelurahan dan sembilan desa. Desa Batetangnga adalah desa yang memiliki wilayah terluas di Kecamatan Binuang yaitu 44.80 km². Sedangkan desa yang paling sempit wilayahnya di Kecamatan Binuang adalah Desa Mammi yaitu 0.92 km².

Mengenai iklim selama tahun 2019 di Kecamatan Binuang tercatat 182 hari hujan dengan curah hujan terbesar terjadi di bulan Maret sebesar 208,5 mm, sedangkan hari hujan terbanyak terjadi pada bulan Desember yakni selama 21 hari hujan. Sebaliknya hari hujan terendah terjadi pada bulan Oktober yaitu sebanyak 7 hari, dan curah hujan terendah terjadi bulan Juli yaitu sebesar 14,4 mm.

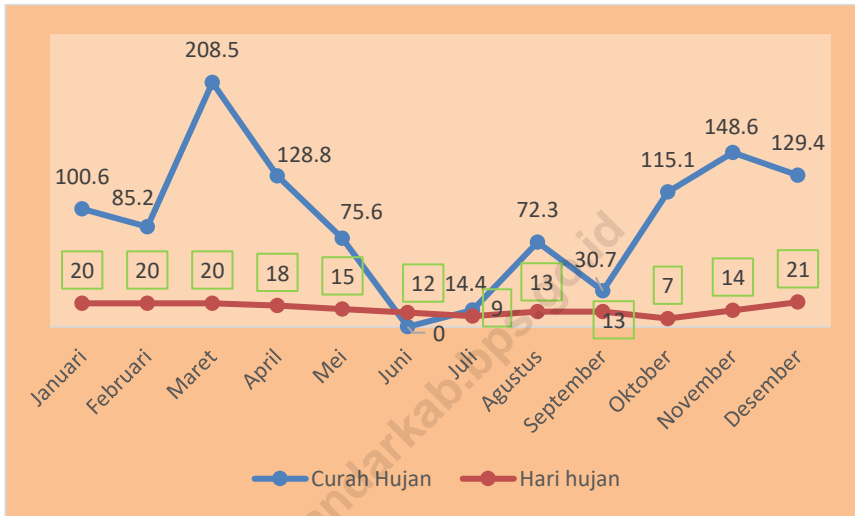
Gambar 1 Persentase Luas Wilayah Kelurahan/Desa di Kecamatan Binuang, 2020



Sumber: BPS Kabupaten Polewali Mandar

GEOGRAFI DAN IKLIM

Gambar 2 Curah Hujan dan Hari Hujan Menurut Bulan di Kecamatan Binuang, 2020



Sumber: BPS Kabupaten Polewali Mandar

1.1 Keadaan Geografi

Tabel 1.1.1 Luas Daerah dan Jumlah Pulau Menurut Kelurahan/Desa di Kecamatan Binuang, 2020

Kelurahan/Desa	Ibukota Kelurahan/Desa	Luas (km ²)
(1)	(2)	(3)
Kuajang	10	9.33
Tonyaman	9	3.52
Ammasangan	12	10.47
Rea	8	7.49
Paku	17	11.50
Amola	35	9.53
Batetangga	15	44.29
Kaleok	45	22.27
Mirring	16	20.87
Mammi	6	6.78
Kecamatan Binuang	173	146.05

GEOGRAFI DAN IKLIM

1.2 Iklim

Tabel 1.2.1 Jumlah Curah Hujan (mm) dan Hari Hujan (hari) Menurut Bulan di Kecamatan Binuang, 2020

Bulan	Curah Hujan (mm)	Hari Hujan (hari)
(1)	(2)	(3)
Januari	16	172
Februari	16	84
Maret	18	95
April	26	112
Mei	22	369
Juni	8	46
Juli	10	170
Agustus	6	56
September	10	263
Oktober	20	405
November	20	254
Desember	21	140

Jumlah

Sumber : BMKG Majene

BAB 2

PEMERINTAHAN



ULASAN

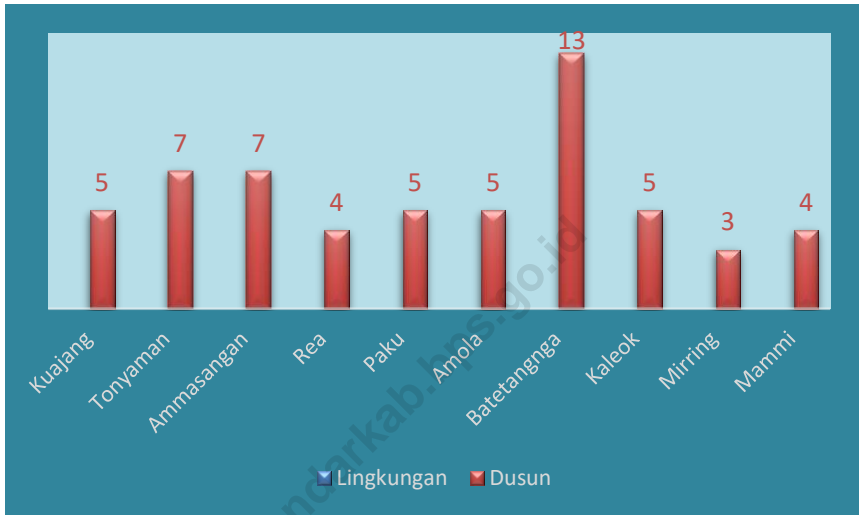
Sampai dengan akhir tahun 2020 wilayah administrasi Kecamatan Binuang terdiri atas satu kelurahan dan sembilan desa yaitu Kelurahan Amassangan, Desa Rea, Desa Paku, Desa Amola, Desa Batetangan, Desa Kuajang, Desa Tonyaman, Desa Kaleok, Desa Mirring, dan Desa Mammi

Kecamatan Binuang dikepalai oleh seorang camat, yang di dalam melaksanakan tugasnya dibantu oleh seorang Sekretaris Camat, Kasi Pemerintahan, Kasi Ekbang, Kasi Trantib, dan Kasi Kessos serta Kasi Pemberdayaan Masyarakat Desa (PMD), Setiap Kelurahan/Desa dikepalai oleh masing-masing seorang kepala desa dan lurah,

Untuk membantu kelancaran program pemerintah di desa dan guna lebih meningkatkan pelayanan kepada masyarakat, maka setiap desa di Kecamatan Binuang membentuk perangkat organisasi kemasyarakatan di bawah desa berupa dusun, Pada Kecamatan Binuang terdapat 58 dusun dan 0 lingkungan, Desa Batetangnga adalah desa yang memiliki dusun paling banyak diantara desa-desa di Kecamatan Binuang, Pusat pemerintahan Kecamatan Binuang terletak di Kelurahan Binuang,

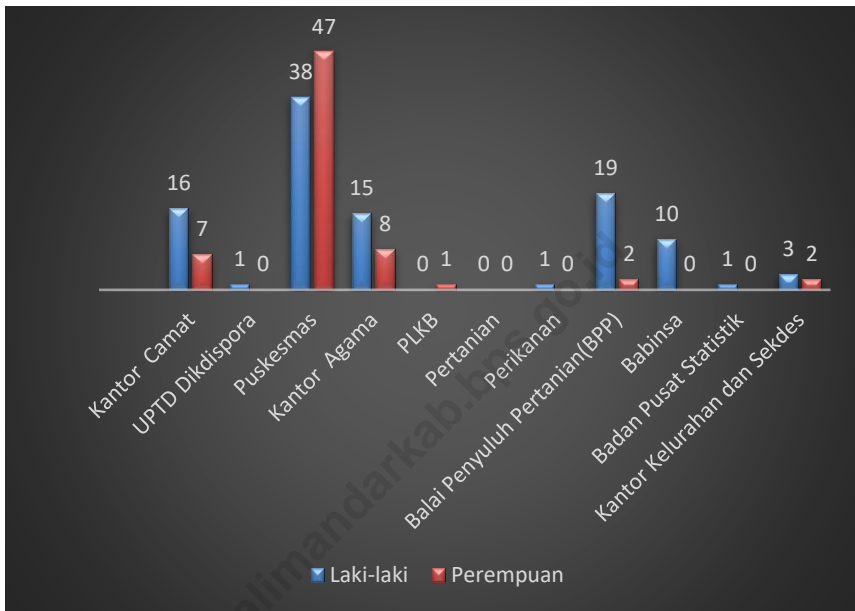
Dalam penyelenggaraan tugas-tugas pemerintahan dan pelayanan kepada masyarakat, di Kecamatan Binuang tercatat jumlah pegawai negeri sipil (PNS) sebanyak 171 orang yang berada dibawah beberapa instansi seperti pada Tabel 2,1,3,

Gambar 3 Jumlah Lingkungan dan Dusun Menurut Kelurahan/Desa di Kecamatan Binuang, 2020



Sumber : Kecamatan Binuang

Gambar 4 Jumlah Pegawai Negeri Sipil Menurut Instansi di Kecamatan Binuang, 2020



Sumber : Masing masing kantor terkait

Tabel 2.1.1 Status Pemerintahan Menurut Kelurahan/Desa di Kecamatan Binuang, 2020

Kelurahan/Desa	Status Pemerintahan	
	Kelurahan	Desa
(1)	(4)	(5)
Kuajang	-	v
Tonyaman	-	v
Ammasangan	v	-
Rea	-	v
Paku	-	v
Amola	-	v
Batetangga	-	v
Kaleok	-	v
Mirring	-	v
Mammi	-	v
Kecamatan Binuang	1	9

Sumber : Kecamatan Binuang

Tabel 2.1.2 Jumlah Lingkungan dan Dusun Menurut Kelurahan/Desa di Kecamatan Binuang, 20

Kelurahan/Desa	Lingkungan	Dusun
(1)	(2)	(3)
Kuajang	-	5
Tonyaman	-	7
Ammasangan	7	-
Rea	-	4
Paku	-	5
Amola	-	5
Batetangnga	-	13
Kaleok	-	5
Mirring	-	3
Mammi	-	4
Kecamatan Binuang	9	49

Sumber : Kecamatan Binuang

Tabel 2.1.3 Jumlah Pegawai Negeri Sipil Menurut Instansi Pemerintah dan Jenis Kelamin di Kecamatan Binuang, 2020

Instansi Pemerintah	Pegawai Negeri	
	Laki-laki	Perempuan
(1)	(2)	(3)
Kantor Camat	16	7
UPTD Dikdispora	-	-
Puskesmas	38	47
Kantor Agama	15	8
PLKB	-	1
Pertanian	-	-
Perikanan	-	-
Balai Penyuluh Pertanian(BPP)	19	2
Babinsa	10	-
Badan Pusat Statistik	1	-
Kantor Kelurahan dan Sekdes	-	-
Jumlah	99	65

Sumber : Kepala Urusan Pemerintahan Kecamatan Binuang

Tabel 2.1.4 Jumlah Kelembagaan Desa Menurut Kelurahan/Desa di Kecamatan Binuang, 2020

Kelurahan/Desa	LKMD	Pemuda
(1)	(2)	(3)
Kuajang	1	5
Tonyaman	1	4
Ammasangan	-	2
Rea	1	5
Paku	1	1
Amola	1	1
Batetangga	1	9
Kaleok	1	1
Mirring	1	1
Mammi	1	2
Kecamatan Binuang	9	31

Sumber : Kepala Urusan Pemerintahan Kecamatan Binuang

BAB 3

KEPENDUDUKAN



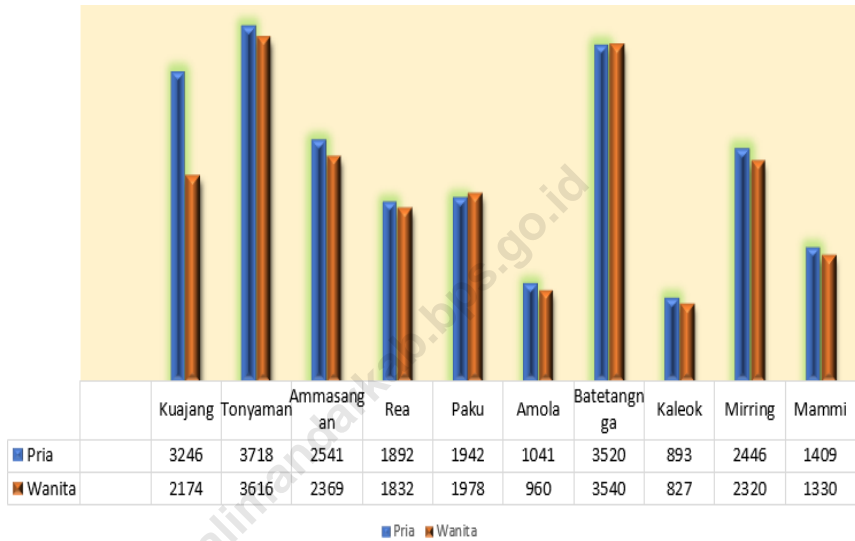
ULASAN

Sumber utama data kependudukan adalah sensus penduduk yang dilaksanakan setiap 10 tahun sekali, yakni tahun yang berakhiran angka nol, Data penduduk sebagaimana data yang lain, sangat diperlukan dalam perencanaan dan evaluasi pembangunan sebab penduduk merupakan subyek dan sekaligus objek dari suatu pembangunan,

Jumlah penduduk Kecamatan Binuang berdasarkan data dari disdukcapil untuk tahun 2019 adalah 43594 jiwa yang terdiri atas 22648 laki-laki dan 20946 perempuan, Dengan luas wilayah 123,34 km²maka kepadatan penduduk di kecamatan ini mencapai 8780,82 orang per kilometer persegi, Kelurahan/Desa dengan kepadatan penduduk tertinggi yaitu pada Desa Mammi dengan kepadatan penduduk mencapai 2977 jiwa per kilometer persegi, Sedangkan Kelurahan/Desa dengan kepadatan penduduk terendah adalah Desa Batetanga dengan kepadatan penduduk hanya mencapai 158 jiwa per kilometer persegi, Sedangkan, jumlah rumah tangga pada kecamatan Binuang berjumlah 7512 rumah tangga, dengan rata-rata jumlah anggota rumah tangga pada keadaan akhir tahun 2019 tercatat sebesar 6 orang,

Penduduk Kecamatan Binuang paling banyak berada di Desa Tonyaman, yaitu 7334 orang, Sedangkan penduduk paling sedikit berada di Desa Kaleok, yaitu 1720 orang,

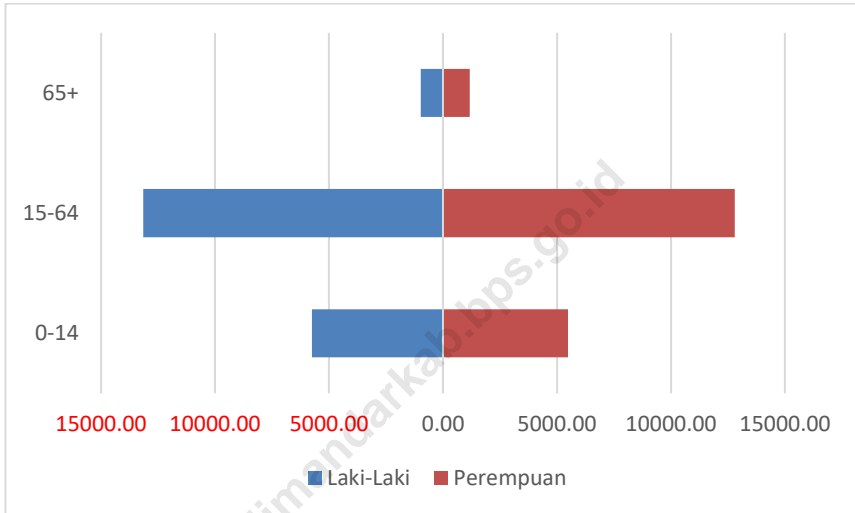
Gambar 5 Jumlah Penduduk Berdasarkan Jenis Kelamin Menurut Kelurahan/Desa di Kecamatan Binuang, 2020



Sumber : BPS Kabupaten Polewali Mandar

KEPENDUDUKAN

Gambar 6 Piramida Penduduk Menurut Kelompok Umur di Kecamatan Binuang, 2020



Sumber : BPS Kabupaten Polewali Mandar

Tabel 3.1.1 Penduduk, Laju Pertumbuhan Penduduk, Distribusi Persentase Penduduk, Kepadatan Penduduk, Rasio Jenis Kelamin Menurut Desa/Kelurahan di Kecamatan Binuang, Tahun 2020

Kelurahan/Desa	Penduduk ¹ (jiwa)	Laju pertumbuhan Penduduk Per Tahun 2010-2020 (%) ^{2,3}
(1)	(2)	(3)
Tonyaman	6 757	2,40
Amassangan	4 523	2,76
Mirring	4 302	2,45
Paku	3 416	2,60
Batetangnga	6 697	2,26
Kuajang	4 317	3,75
Mammi	2 601	3,29
Kaleok	1 486	1,13
Rea	3 465	1,93
Amola	1 762	1,38
Kecamatan Binuang	6 757	2,40

Sumber : Badan Pusat Statistik Kabupaten Polewali Mandar; ¹Dinas Dukcapil Kab Polewali Mandar

KEPENDUDUKAN

Lanjutan Tabel 3,1,1

Kelurahan/Desa	Persentase Penduduk	Kepadatan Penduduk(per km ²) ⁴
(1)	(4)	(5)
Tonyaman	17,18	1919,60
Amassangan	11,50	432,00
Mirring	10,94	206,13
Paku	8,69	297,04
Batetangga	17,03	151,21
Kuajang	10,98	462,70
Mammi	6,61	383,63
Kaleok	3,78	66,73
Rea	8,81	462,62
Amola	4,48	184,89
Kecamatan Tubbi Taramanu	100	269,26

Catatan : Hasil Perapihan Umur dari Data Administrasi Kependudukan dan Sensus Penduduk 2020

Sumber : BPS, Sensus Penduduk 2020

Lanjutan Tabel 3,1,1

Kelurahan/Desa	Rasio Jenis Kelamin
(1)	(6)
Tonyaman	101,52
Amassangan	106,72
Mirring	103,89
Paku	96,66
Batetangnga	99,08
Kuajang	101,45
Mammi	104,48
Kaleok	109,89
Rea	101,92
Amola	101,83
Kecamatan Binuang	102,04

Catatan : ¹Hasil SP2020 (September)

²Laju Pertumbuhan Penduduk dihitung berdasarkan penduduk hasil SP2010 dengan kondisi desa/kelurahan tahun 2020, dibandingkan dengan penduduk hasil SP2020

³Laju Pertumbuhan Penduduk terlalu tinggi atau negatif karena adanya perubahan wilayah pada desa/kelurahan antara SP2010 dan SP2020

⁴Luas Desa/Kelurahan berdasarkan Data Geospasial Balitbangren Kabupaten Polewali Mandar, Juni 2021

Sumber : BPS dan Balitbangren Kabupaten Polewali Mandar

KEPENDUDUKAN

Tabel 3.1.2 Jumlah Penduduk Berdasarkan Jenis Kelamin dan Sex Rasio Menurut Desa/ Kelurahan di Kecamatan Binuang, 2020

Kelurahan/Desa	Pria	Wanita	Jumlah	Sex Rasio
(1)	(2)	(3)	(4)	(5)
Tonyaman	3 404	3 353	6 757	101,52
Amassangan	2 335	2 188	4 523	106,72
Mirring	2 192	2 110	4 302	103,89
Paku	1 679	1 737	3 416	96,66
Batetangga	3 333	3 364	6 69	99,08
Kuajang	2 174	2 143	4 317	101,45
Mammi	1 329	1 272	2 601	104,48
Kaleok	778	708	1 486	109,89
Rea	1 749	1 716	3 465	101,92
Amola	889	873	1 762	101,83
Kecamatan Binuang	19 862	19 464	39 320	102,04

Sumber: Badan Pusat Statistik Kabupaten Polewali Mandar

Tabel 3.1.3 Jumlah Penduduk Menurut Kelompok Umur dan Jenis Kelamin di Kecamatan Binuang, 2020

Kelompok Umur	Laki-laki	Perempuan	Jumlah
(1)	(2)	(3)	(4)
0-44	5 744	5 489	11 233
15-64	13 147	12 795	25 942
65+	971	1 180	39 326

Catatan : Hasil Perapihan Umur dari Data Administrasi Kependudukan dan Sensus Penduduk 2020
 Sumber : BPS, Sensus Penduduk 2020

BAB 4

SOSIAL DAN KESEJAHTERAAN RAKYAT



ULASAN

Salah satu faktor utama keberhasilan pembangunan di suatu daerah adalah tersedianya cukup sumber daya manusia (SDM) yang berkualitas, Ketersediaan fasilitas pendidikan akan sangat menunjang dalam meningkatkan mutu pendidikan, Sarana pendidikan di Kecamatan Binuang mulai dari tingkat TK sampai tingkat SMA tercatat sebanyak 77 unit, Dimana Jumlah taman kanak-kanak sebanyak 14 unit, sekolah dasar sebanyak 41 unit, sekolah menengah pertama dan sederajat sebanyak 13 unit dan 9 unit sekolah menengah umum atau sederajat,

Pada Tabel 4,1,1 - 4,1,11 menunjukkan informasi tentang jumlah sekolah, guru, dan murid yang berada di Kecamatan Binuang dari tingkat TK sampai dengan tingkat SLTA, Jumlah SD ada 476, SMP 234, SLTA 195

Secara umum rasio murid terhadap guru di Kecamatan Binuang sebesar ,, murid per guru, Sedangkan jika dilihat dari tingkat pendidikannya, rasio murid terhadap guru tertinggi pada tingkat TK yakni sebesar 12 murid per guru, dan yang terendah adalah pada tingkat SMP dan sederajat yang hanya sebesar 8murid per guru,

Kesehatan

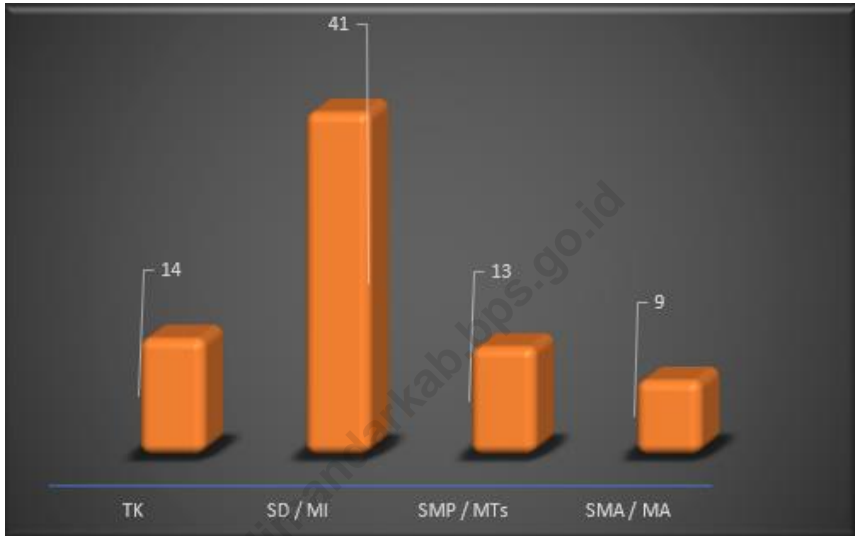
Peningkatan pelayanan kesehatan tidak terlepas dari ketersediaan sarana dan prasarana yang memadai, Pembangunan di bidang kesehatan selain bertujuan meningkatkan kualitas masyarakat dengan mengurangi angka kematian akibat masalah kesehatan, juga bertujuan agar semua lapisan masyarakat dapat memperoleh pelayanan kesehatan secara merata, Di wilayah Kecamatan Binuang terdapat puskesmas yang berlokasi di Kelurahan Binuang, Selain itu, juga ditunjang adanya tenaga medis dan paramedis,

Sarana fisik kesehatan di Kecamatan Binuang pada tahun 2020 yaitu meliputi 11 puskesmas/puskesmas pembantu, 2 poskesdes dan 49 posyandu, Tenaga kesehatan terdiri atas 4 dokter umum, 3 dokter gigi, 27 bidan, 41 perawat dan 73 dukun bayi,

Keagamaan

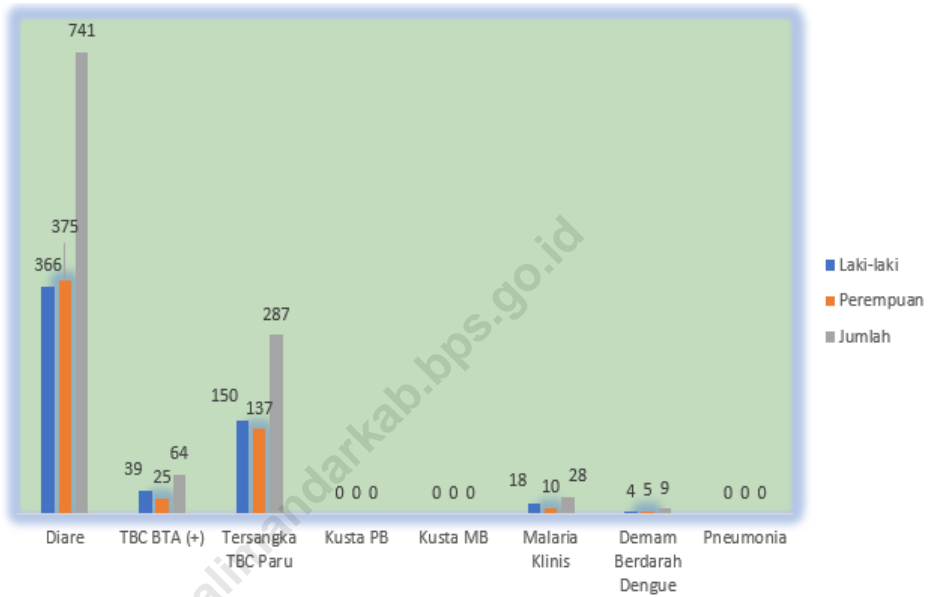
Pembangunan dibidang agama diarahkan kepada keselarasan dan kerukunan hubungan antara umat beragama, keharmonisan hubungan antara manusia dengan manusia, dan dengan manusia dengan penciptanya serta manusia dengan alam sekitarnya, Beragamnya keyakinan penduduk di daerah ini di tunjukkan oleh fasilitas tempat ibadah yang mencirikan agama yang dipeluk oleh masing-masing penduduk, Sebagian besar masyarakat di Kecamatan Binuang adalah beragama Islam, dan ada beberapa desa yang memiliki penduduk yang beragama lain, yaitu agama Kristen protestan,

Gambar 7 Jumlah Sarana Pendidikan Menurut Jenjang Pendidikan di Kecamatan Binuang, 2020



Sumber : UPTD Pendidikan Kecamatan Binuang

Gambar 8 Jumlah Kasus Baru Penyakit Berbasis Puskesmas Menurut Jenis Penyakit di Kecamatan Benuang, 2020



Sumber : Puskesmas Kecamatan Benuang

PERTANIAN

4,1 Pendidikan

Tabel 4.1.1 Jumlah Sekolah, Guru, Murid, dan Rasio Murid Terhadap Guru Menurut Jenjang Pendidikan di Kecamatan Binuang, 2020

Jenjang Pendidikan	Sekolah	Guru	Murid	Rasio Murid Terhadap Guru
(1)	(2)	(3)	(4)	(5)
TK	14			12
SD / MI	41			9
SMP / MTs	13			8
SMA / MA	9			9
Kecamatan Binuang	77			8

Sumber : UPTD Disdikpora Binuang &Kemenag Kab, Polewali Mandar

Tabel 4.1.2 Jumlah Sekolah, Kelas, Murid dan Guru TK Menurut Kelurahan/Desa di Kecamatan Binuang, 2020

Kelurahan/Desa	Sekolah	Kelas	Murid		Guru Kelas		Rasio Murid Terhadap Guru
			Laki-laki	Perempuan	PNS	Non PNS	
(1)	(2)	(3)	(4)	(5)	(6)	(7)	(8)
Kuajang	4	6	75	65	-	19	8
Tonyaman	2	4	63	55	-	10	14
Ammasangan	-	-	-	-	-	-	-
Rea	2	5	45	35	-	10	14
Paku	1	2	30	40	-	8	7
Amola	1	2	40	47	-	6	11
Batetangga	2	6	135	125	-	15	14
Kaleok	-	-	-	-	-	-	-
Mirring	1	2	65	70	-	7	18
Mammi	1	2	35	44	-	8	8
Kecamatan Binuang	14	29	448	481	-	83	12

Sumber : UPTD Disdikpora Binuang

PERTANIAN

Tabel 4.1.3 Jumlah Sekolah, Kelas, Murid dan Guru SD Negeri Menurut Kelurahan/Desa di Kecamatan Binuang, 2020

Kelurahan/Desa	Sekolah	Kelas	Murid		Guru Kelas		Rasio Murid Terhadap Guru
			Laki-laki	Perempuan	PNS	Non PNS	
(1)	(2)	(3)	(4)	(5)	(6)	(7)	(8)
Kuajang	2	12	138	150	15	6	
Tonyaman	3	19	262	225	31	6	
Ammasangan	1	6	75	86	7	4	
Rea	2	18	100	87	18	4	
Paku	2	12	110	93	16	4	
Amola	1	6	46	40	8	4	
Batetangnga	4	26	149	100	30	6	
Kaleok	3	12	30	24	18	5	
Mirring	2	12	100	91	15	3	
Mammi	2	12	100	150	15	6	
Kecamatan Binuang	22	135	1110	1046	173	48	

Sumber : UPTD Disdikpora Binuang

Tabel 4.1.4 Jumlah Sekolah, Murid dan Guru SD Swasta Menurut Kelurahan/Desa di Kecamatan Binuang, 2020

Kelurahan/Desa	Sekolah	Kelas	Murid		Guru Kelas		Rasio Murid Terhadap Guru
			Laki-laki	Perempuan	PNS	Non PNS	
(1)	(2)	(3)	(4)	(5)	(6)	(7)	(8)
Kuajang	-	-	-	-	-	-	-
Tonyaman	-	-	-	-	-	-	-
Ammasangan	-	-	-	-	-	-	-
Rea	-	-	-	-	-	-	-
Paku	-	-	-	-	-	-	-
Amola	-	-	-	-	-	-	-
Batetangga	-	-	-	-	-	-	-
Kaleok	-	-	-	-	-	-	-
Mirring	-	-	-	-	-	-	-
Mammi	-	-	-	-	-	-	-
Kecamatan Binuang	-	-	-	-	-	-	-

Sumber : Kemenag Kabupaten Polewali Mandar

Tabel 4.1.5 Jumlah Sekolah, Murid dan Guru Madrasah Ibtidayah (MI) Menurut Kelurahan/Desa di Kecamatan Binuang, 2020

Kelurahan/Desa	Sekolah	Kelas	Murid		Guru Kelas		Rasio Murid Terhadap Guru
			Laki-laki	Perempuan	PNS	Non PNS	
(1)	(2)	(3)	(4)	(5)	(6)	(7)	(8)
Kuajang	3	18	184	155	12	14	
Tonyaman	2	12	79	80	10	20	
Ammasangan	2	6	109	164	12	23	
Rea	1	6	69	46	10	14	
Paku	1	6	30	36	5	7	
Amola	2	12	51	59	6	19	
Batetangga	5	30	219	204	19	25	
Kaleok	1	6	28	29	3	11	
Mirring	2	12	87	91	6	21	
Mammi	-	-	-	-	-	-	-
Kecamatan Binuang	19	108	856	864	83	154	

Sumber : Kemnag Kabupaten Polewali Mandar

Tabel 4.1.6 Jumlah Sekolah, Kelas, Murid dan Guru SMP Negeri Menurut Kelurahan/Desa di Kecamatan Binuang, 2020

Kelurahan/Desa	Sekolah	Kelas	Murid		Guru		Rasio Murid Terhadap Guru
			Laki-laki	Perempuan	PNS	Non PNS	
(1)	(2)	(3)	(4)	(5)	(6)	(7)	(8)
Kuajang	-	-	-	-	-	-	-
Tonyaman	1	3	32	30	10	0	9
Ammasangan	1	4	80	44	14	6	3
Rea	-	-	-	-	-	-	-
Paku	-	-	-	-	-	-	-
Amola	1	6	46	40	15	3	7
Batetangga	-	-	-	-	-	-	-
Kaleok	1	2	10	8	9	2	2
Mirring	1	9	100	91		14	6
Mammi	-	-	-	-	-	-	-
Kecamatan Binuang	5	24	268	213	48	25	27

Sumber : UPTD Disdikpora Binuang

PERTANIAN

Tabel 4.1.7 Jumlah Sekolah, Murid dan Guru SMP Swasta Menurut Kelurahan/Desa di Kecamatan Binuang, 2020

Kelurahan/Desa	Sekolah	Kelas	Murid		Guru		Rasio Murid Terhadap Guru
			Laki-laki	Perempuan	PNS	Non PNS	
(1)	(2)	(3)	(4)	(5)	(6)	(7)	(8)
Kuajang	-	-	-	-	-	-	-
Tonyaman	-	-	-	-	-	-	-
Ammasangan	-	-	-	-	-	-	-
Rea	-	-	-	-	-	-	-
Paku	-	-	-	-	-	-	-
Amola	-	-	-	-	-	-	-
Batetangga	-	-	-	-	-	-	-
Kaleok	-	-	-	-	-	-	-
Mirring	-	-	-	-	-	-	-
Mammi	-	-	-	-	-	-	-
Kecamatan Binuang	-	-	-	-	-	-	-

Sumber : Kemenag Kabupaten Polewali Mandar & SMP IT

Tabel 4.1.8 Jumlah Sekolah, Murid dan Guru Madrasah Tsanawiyah (MTs) Menurut Kelurahan/Desa di Kecamatan Binuang, 2020

Kelurahan/Desa	Sekolah	Kelas	Murid		Guru		Rasio Murid Terhadap Guru
			Laki-laki	Perempuan	PNS	Non PNS	
(1)	(2)	(3)	(4)	(5)	(6)	(7)	(8)
Kuajang	2	12	153	147	5	45	9
Tonyaman	1	6	81	69	4	14	8
Ammasangan	-	-	-	-	-	-	-
Rea	-	-	-	-	-	-	-
Paku	1	12	24	18	2	14	3
Amola	1	6	59	42	2	12	4
Batetangga	1	6	268	306	10	33	11
Kaleok	-	-	-	-	-	-	-
Mirring	1	6	94	100	7	19	14
Mammi	1	6	29	29	4	13	6
Kecamatan Binuang	8	54	440	711	34	136	9

Sumber : Kemenag Kabupaten Polewali Mandar & SMP IT

PERTANIAN

Tabel 4.1.9 Jumlah Sekolah, Murid dan Guru SMK Negeri Menurut Kelurahan/Desa di Kecamatan Binuang, 2020

Kelurahan/Desa	Sekolah	Kelas	Murid		Guru		Rasio Murid Terhadap Guru
			Laki-laki	Perempuan	PNS	Non PNS	
(1)	(2)	(3)	(4)	(5)	(6)	(7)	(8)
Kuajang	-	-	-	-	-	-	-
Tonyaman	-	-	-	-	-	-	-
Ammasangan	-	-	-	-	-	-	-
Rea	2	22	100	168	42	18	
Paku	-	-	-	-	-	-	-
Amola	-	-	-	-	-	-	-
Batetangga	-	-	-	-	-	-	-
Kaleok	-	-	-	-	-	-	-
Mirring	1	12	80	88	24	7	
Mammi	-	-	-	-	-	-	-
Kecamatan Binuang	3	34	180	256	66	25	

Sumber : SMAN/MA Binuang

Tabel 4.1.10 Jumlah Sekolah, Murid dan Guru SMK Swasta Menurut Kelurahan/Desa di Kecamatan Binuang, 2020

Kelurahan/Desa	Sekolah	Kelas	Murid		Guru		Rasio Murid Terhadap Guru
			Laki-laki	Perempuan	PNS	Non PNS	
(1)	(2)	(3)	(4)	(5)	(6)	(7)	(8)
Kuajang	-	-	-	-	-	-	-
Tonyaman	-	-	-	-	-	-	-
Ammasangan	-	-	-	-	-	-	-
Rea	-	-	-	-	-	-	-
Paku	-	-	-	-	-	-	-
Amola	-	-	-	-	-	-	-
Batetangga	-	-	-	-	-	-	-
Kaleok	-	-	-	-	-	-	-
Mirring	-	-	-	-	-	-	-
Mammi	-	-	-	-	-	-	-
Kecamatan Binuang	-	-	-	-	-	-	-

Sumber : Kemenag Kabupaten Polewali Mandar & SMA IT

PERTANIAN

Tabel 4.1.11 Jumlah Sekolah, Murid dan Guru Madrasah Aliyah (MA) Swasta Menurut Kelurahan/Desa di Kecamatan Binuang, 2020

Kelurahan/Desa	Sekolah	Kelas	Murid		Guru		Rasio Murid Terhadap Guru
			Laki-laki	Perempuan	PNS	Non PNS	
(1)	(2)	(3)	(4)	(5)	(6)	(7)	(8)
Kuajang	2	12	93	95	1	20	10
Tonyaman	1	6	73	52	5	14	5
Ammasangan	-	-	-	-	-	-	-
Rea	-	-	-	-	-	-	-
Paku	-	-	-	-	-	-	-
Amola	-	-	-	-	-	-	-
Batetangga	2	12	123	176	9	26	8
Kaleok	-	-	-	-	-	-	-
Mirring	1	6	110	120	3	21	10
Mammi	-	-	-	-	-	-	-
Kecamatan Binuang	6	36	399	443	18	81	33

Sumber : Kemendikbud Kabupaten Polewali Mandar & SMP IT

Tabel 4,1,12 Banyaknya Akademi/Perguruan Tinggi Menurut Desa/Kelurahan di Kecamatan Binuang, 2020

Desa/Kelurahan	Negeri	Swasta	Jumlah
(1)	(2)	(3)	(4)
Kuajang	-	-	-
Tonyaman	-	-	-
Ammasangan	-	-	-
Rea	-	-	-
Paku	-	-	-
Amola	-	-	-
Batetangga	-	-	-
Kaleok	-	-	-
Mirring	-	-	-
Mammi	-	-	-
Kecamatan Binuang	-	-	-

Sumber: BPS, Pendataan Potensi Desa (Podes) 2020

PERTANIAN

Tabel 4,1,13 Kemudahan Untuk Mencapai Sarana Pendidikan Terdekat Bagi Desa/Kelurahan yang Tidak ada Sarana Pendidikan Menurut Desa/Kelurahan dan Jenjang Pendidikan di Kecamatan Binuang, 2020

Desa/Kelurahan	SD	MI	SMP	MTs
(1)	(2)	(3)	(4)	(5)
Kuajang	-	-	Sangat mudah	-
Tonyaman	-	-	-	-
Ammasangan	-	-	-	-
Rea	-	-	Sangat mudah	Sangat Mudah
Paku	-	-	Sangat mudah	-
Amola	-	-	-	-
Batetangga	-	-	Sangat mudah	-
Kaleok	-	-	-	Sangat mudah
Mirring	-	-	-	-
Mammi	-	Sangat mudah	-	-

Tabel 4.2.1 Jumlah Pusat Kesehatan Masyarakat Menurut Kelurahan/Desa dan Jenisnya di Kecamatan Binuang, 2020

Lanjutan Tabel 4,1,13

Desa/Kelurahan	SMA	MA	SMK	Akademi/ Perguruan Tinggi
(1)	(6)	(7)	(8)	(9)
Kuajang	Sangat Mudah	-	Sangat Mudah	Sangat Mudah
Tonyaman	Mudah	-	Sangat Mudah	Sangat Mudah
Ammasangan	Sangat Mudah	Sangat Mudah	Mudah	Sangat Mudah
Rea	Sangat Mudah	Sangat Mudah	-	Sangat Mudah
Paku	Sangat Mudah	Sangat Mudah	Sangat Mudah	Sangat Mudah
Amola	Sangat Mudah	Sangat Mudah	Sangat Mudah	Sangat Mudah
Batetangnga	Sangat Mudah	-	Sangat Mudah	Sangat Mudah
Kaleok	Sangat Mudah	Sangat Mudah	Sangat Mudah	Sangat Mudah
Mirring	Sangat Mudah	-	-	Sangat Mudah
Mammi	Sangat Mudah	Sangat Mudah	Sangat Mudah	Sangat Mudah

Sumber: BPS, Pendataan Potensi Desa (Podes) 2019

PERTANIAN

4,2 Kesehatan

Kelurahan/Desa	Rumah Sakit	Puskesmas/ Puskesmas Pembantu	Poskesdes	Posyandu
(1)	(2)	(3)	(4)	(5)
Kuajang	-	2	-	6
Tonyaman	-	1	-	6
Ammasangan	-	1	-	5
Rea	-	1	1	3
Paku	-	1	-	3
Amola	-	1	-	4
Batetangnga	-	1	-	7
Kaleok	-	1	-	6
Mirring	-	1	-	3
Mammi	-	1	1	6
Kecamatan Binuang	-	11	2	49

Sumber : Puskesmas Kecamatan Binuang

Tabel 4.2.2 Jumlah Dokter, Paramedis dan Dukun Bayi Menurut Kelurahan/Desa di Kecamatan Binuang, 2020

Kelurahan/Desa	Dokter				Paramedis			Dukun Bayi
	Spesialis	Gigi	Umum	Jumlah	Perawat	Bidan	Jumlah	
(1)	(2)	(3)	(4)	(5)	(6)	(7)	(8)	(9)
Kuajang	-	1	1	2	12	3	18	4
Tonyaman	-	-	-	-	-	2	2	6
Ammasangan	-	1	1	3	30	11	41	20
Rea	-	-	-	-	-	3	3	3
Paku	-	-	-	-	-	1	1	6
Amola	-	-	-	-	-	1	1	6
Batetangga	1	1	2	4	3	3	6	13
Kaleok	-	-	-	-	-	1	1	5
Mirring	-	-	-	-	-	1	1	6
Mammi	-	-	-	-	-	1	1	4
Kecamatan Binuang	1	3	4	9	44	27	64	73

Sumber : Puskesmas Kecamatan Binuang

PERTANIAN

Tabel 4.2.3 Jumlah Akseptor Keluarga Berencana Menurut Kelurahan/Desa dan Alat Kontrasepsi yang Digunakan di Kecamatan Binuang, 2020

Kelurahan/Desa	IMP	IUD	Pil	Kondom	Suntikan	Lainnya	Jumlah
(1)	(2)	(3)	(4)	(5)	(6)	(7)	(8)
Kuajang	21	6	210	4	185	-	399
Tonyaman	3	7	355	1	338	-	694
Ammasangan	9	2	178	6	237	11	432
Rea	6	5	225	4	214	4	444
Paku	3	4	111	4	235	4	354
Amola	4	-	84	-	92	-	176
Batetangga	63	1	200	14	322	4	540
Kaleok	6	-	968	-	77	3	1060
Mirring	38	5	218	15	226	15	474
Mammi	19	6	123	-	11	-	134
Kecamatan Binuang	172	36	2672	48	1937	41	4906

Sumber: Puskesmas Kecamatan Binuang

Tabel 4.2.4 Jumlah Kasus Baru Penyakit Berbasis Puskesmas Menurut Jenis Kelamin dan Jenis Penyakit di Kecamatan Binuang, 2020

Jenis Penyakit	Laki-laki	Perempuan	Jumlah
(1)	(2)	(3)	(4)
Diare	366	375	741
TBC BTA (+)	39	25	64
Tersangka TBC Paru	150	137	287
Kusta PB	-	-	-
Kusta MB	-	-	-
Malaria Klinis	-	-	-
Demam Berdarah Dengue	-	-	-
Pneumonia	-	-	-

Sumber: Puskesmas Kecamatan Binuang

PERTANIAN

Tabel 4.2.5 Jumlah dan Akses Jamban Keluarga Menurut Kelurahan/Desa dan Jenis Jamban yang Digunakan di Kecamatan Binuang, 2020

Kelurahan/Desa	Jenis Jamban					Akses (Jiwa)
	Leher Angsa	Cemplung	Plengsengan	MCK	Jumlah	
(1)	(2)	(3)	(4)	(5)	(6)	(7)
Kuajang	-	-	-	-	-	-
Tonyaman	-	-	-	-	-	-
Ammasangan	795	-	-	-	795	-
Rea	744	-	-	5	749	-
Paku	569	-	-	5	574	-
Amola	569	-	-	-	569	-
Batetangga	1298	15	-	-	1123	-
Kaleok	235	-	-	5	240	-
Mirring	769	-	-	-	769	-
Mammi	-	-	-	-	-	-
Kecamatan Binuang	4979	15	-	15	4819	-

Sumber : Puskesmas Kecamatan Binuang

Catatan : Akses (jiwa) tidak tersedia

Tabel 4.2.6 Jumlah dan Akses Sarana Air Bersih Menurut Kelurahan/Desa dan Jenis Sarana Air Bersih yang Digunakan di Kecamatan Binuang, 2020

Kelurahan/Desa	Sumur	Gali	Sumur Bor	Perlindungan Mata Air	Perpipaan PDAM/BPSPAM	Jumlah Sarana Air Bersih	Akses (Jiwa)
(1)	(2)	(3)	(4)	(5)	(6)	(7)	
Kuajang	-	-	-	-	-	-	-
Tonyaman	-	128	1	-	569	3675	
Ammasangan	-	175	1	-	498	3062	
Rea	-	183	-	-	365	2821	
Paku	-	37	5	-	234	1647	
Amola	-	124	2	-	1150	5720	
Batetangga	-	-	345	-	341	1423	
Kaleok	-	137	562	-	550	3605	
Mirring	-	-	-	-	-	-	
Mammi	-	-	-	-	-	-	
Kecamatan Binuang	-	784	916	-	3707	21953	

Sumber : Puskesmas Kecamatan Binuang

Catatan : Akses (jiwa) tidak tersedia

PERTANIAN

Tabel 4.2.7 Situasi Sarana Pembuangan Air Limbah (SPAL) Rumah Tangga Menurut Kelurahan/Desa dan Jenis SPAL yang Digunakan di Kecamatan Binuang, 2020

Kelurahan/Desa	Sarana Pembuangan Air Limbah (SPAL) Rumah Tangga				Total Sarana Pembuangan Air Limbah
	Koral	Sumur Resapan	Drainase	Riol	
(1)	(2)	(3)	(4)	(5)	(7)
Kuajang	-	-	-	-	-
Tonyaman	-	-	-	-	-
Ammasangan	-	-	326	-	326
Rea	-	-	494	-	494
Paku	-	-	321	-	321
Amola	-	-	205	-	205
Batetangnga	-	-	900	-	900
Kaleok	-	-	-	-	-
Mirring	-	-	371	-	371
Mammi	-	-	-	-	-
Kecamatan Binuang	-	-	2617	-	2617

Sumber : Puskesmas Kecamatan Binuang

Catatan : Data Tahun 2016

Tabel 4,2,8 Banyaknya Warga Penderita Gizi Buruk Menurut Desa/Kelurahan di Kecamatan Binuang, 2017 dan 2020

Desa/Kelurahan	2019	2020
(1)	(2)	(3)
Kuajang	-	-
Tonyaman	-	-
Ammasangan	-	-
Rea	-	-
Paku	-	-
Amola	-	-
Batetangnga	-	-
Kaleok	-	-
Mirring	-	-
Mammi	-	-
Kecamatan Binuang	-	-

Sumber: Puskesmas Kec Binuang

Tabel 4,2,9 Kemudahan Mencapai Sarana Kesehatan Terdekat Bagi Desa/Kelurahan yang Tidak ada Sarana Kesehatan Menurut Desa/Kelurahan dan Jenis Sarana Kesehatan di Kecamatan Binuang, 2020

Desa/Kelurahan	Rumah Sakit	Rumah Sakit Bersalin	Poliklinik/Balai Pengobatan
(1)	(2)	(3)	(4)
Kuajang	Sangat Mudah	Sangat Mudah	Mudah
Tonyaman	Sangat Mudah	Sangat Mudah	Sangat Mudah
Ammasangan	Sangat Mudah	Sangat Mudah	Sangat Mudah
Rea	Mudah	Sangat Mudah	Sangat Mudah
Paku	Mudah	Mudah	Sangat Mudah
Amola	Sangat Mudah	Mudah	Sangat Mudah
Batetangnga	Sangat Mudah	Sangat Mudah	-
Kaleok	Sangat Mudah	Mudah	Sangat Mudah
Mirring	Mudah	Mudah	Mudah
Mammi	Sangat Mudah	Sangat Mudah	Sangat Mudah

Lanjutan Tabel 4,2,9

Desa/Kelurahan	Puskesmas		Apotek
	Rawat Inap	Tanpa Rawat Inap	
(1)	(5)	(6)	(7)
Kuajang	Sangat Mudah	-	Sangat Mudah
Tonyaman	Sangat Mudah	Mudah	Sangat Mudah
Ammasangan	-	Mudah	Sangat Mudah
Rea	Mudah	Mudah	Sangat Mudah
Paku	Sangat Mudah	Mudah	Sangat Mudah
Amola	Mudah	Sangat Mudah	Mudah
Batetangnga	Sangat Mudah	Sangat Mudah	-
Kaleok	Mudah	Sangat Mudah	Mudah
Mirring	Mudah	Sangat Mudah	Sangat Mudah
Mammi	Sangat Mudah	Sangat Mudah	Sangat Mudah

Sumber: BPS, Pendataan Potensi Desa (Podes) 2021

PERTANIAN

4,3 Agama dan Sosial Lainnya

Tabel 4.3.1 Jumlah Penduduk Menurut Kelurahan/Desa dan Agama di Kecamatan Binuang, 2020

Kelurahan/Desa	Islam	Katholik	Protestan	Hindu	Budha	Jumlah
(1)	(2)	(3)	(4)	(5)	(6)	(7)
Kuajang			-	-	-	
Tonyaman		-	-	-	-	
Ammasangan		-	-	-	-	
Rea				-	-	
Paku		-	-	-	-	
Amola			-	-	-	
Batetangga			-	-	-	
Kaleok				-	-	
Mirring		-	-	-	-	
Mammi				-	-	
Kecamatan Binuang				-	-	

Sumber : KUA Kecamatan Binuang

Tabel 4.3.2 Jumlah Tempat Ibadah Menurut Kelurahan/Desa dan Jenisnya di Kecamatan Binuang, 2020

Desa / Kelurahan	Masjid	Langgar/ Musholla	Gereja	Wihara	Kuil/ Klenteng
(1)	(2)	(3)	(4)	(5)	(6)
Kuajang	6	-	1	-	-
Tonyaman	9	-	-	-	-
Ammasangan	6	1	-	-	-
Rea	6	-	1	-	-
Paku	5	2	-	-	-
Amola	6	-	2	-	-
Batetangnga	17	-	-	-	-
Kaleok	6	-	3	-	-
Mirring	6	-	-	-	-
Mammi	3	-	2	-	-
Kecamatan Binuang	70	3	9	-	-

Sumber : KUA Kecamatan Binuang

PERTANIAN

Tabel 4.3.3 Jumlah Nikah, Talak/Cerai, dan Rujuk Menurut Kelurahan/Desa di Kecamatan Binuang, 2020

Kelurahan/Desa	Nikah	Talak / Cerai	Rujuk
(1)	(2)	(3)	(4)
Kuajang	10	-	-
Tonyaman	20	-	-
Ammasangan	5	-	-
Rea	7	-	-
Paku	10	-	-
Amola	3	-	-
Batetangga	27	-	-
Kaleok	8	-	-
Mirring	10	-	-
Mammi	5	-	-
Kecamatan Binuang	105	-	-

Sumber : Kepala Urusan Agama Kecamatan Binuang

Catatan : Talak/Cerai/Rujuk Tidak tersedia datanya

Tabel 4.3.4 Jumlah Fasilitas Lapangan Olahraga Menurut Kelurahan/Desa dan Jenis Fasilitas di Kecamatan Binuang, 2020

Kelurahan/Desa	Sepak Bola	Bola Voly	Takraw	Bulu Tangkis	Tenis Meja	Lainnya
(1)	(2)	(3)	(4)	(5)	(6)	(7)
Kuajang	-	1	-	-	-	-
Tonyaman	1	1	-	-	-	-
Ammasangan	-	1	-	1	-	-
Rea	-	1	-	1	-	-
Paku	1	1	-	-	-	-
Amola	-	1	-	-	-	-
Batetangnga	1	1	-	-	-	-
Kaleok	-	1	-	-	-	-
Mirring	-	2	-	-	-	-
Mammi	-	1	-	1	-	-
Kecamatan Binuang	3	11	-	3	-	-

Sumber : Kepala Urusan Pemerintahan Kecamatan Binuang

PERTANIAN

Tabel 4,3,5 Banyaknya Keluarga Menurut Desa/Kelurahan dan Jenis Pengguna Listrik di Kecamatan Binuang, 2020

Desa/Kelurahan	Pengguna Listrik		Jumlah	Bukan Pengguna Listrik
	PLN	Non PLN		
(1)	(2)	(3)	(4)	(5)
Kuajang		-		-
Tonyaman		-		
Ammasangan		-		
Rea		-		-
Paku		-		
Amola		-		
Batetangga		-		
Kaleok				-
Mirring		-		-
Mammi		-		
Kecamatan binuang				

Sumber: BPS, Pendataan Potensi Desa (Podes) 2021

Tabel 4,3,6 Banyaknya Desa/Kelurahan Menurut Keberadaan Penerangan Jalan Utama Desa/Kelurahan di Kecamatan Binuang, 2014, 2018, dan 2020

Penerangan Jalan Utama	2014	2019	2020
(1)	(2)	(3)	(4)
Sumber Penerangan Jalan Utama			
Listrik Pemerintah	8	10	10
Listrik Non Pemerintah	-	-	-
Non Listrik	2	-	-

Catatan:

Sumber: BPS, Pendataan Potensi Desa (Podes) 2014,2019, dan 2020

PERTANIAN

Tabel 4,3,7 Banyaknya Desa/Kelurahan Menurut Jenis Bahan Bakar untuk Memasak yang Digunakan Oleh Sebagian Besar Keluarga di Kecamatan Binuang, , 2018, 2019 dan 2020

Jenis Bahan Bakar	2018	2019	2020
(1)	(2)	(3)	(4)
Gas Kota	-	-	-
LPG 3 Kg	10	10	10
LPG lebih dari 3 Kg	-	1	-
Minyak Tanah	-	-	-
Kayu Bakar	10	-	-
Lainnya	-	-	-

Catatan: ¹ Termasuk LPG lebih dari 3 Kg

Tabel 4,3,8 Banyaknya Desa/Kelurahan Menurut Sumber Air Minum Sebagian Besar Keluarga di Kecamatan Binuang, 2014, 2018, dan 2020

Sumber Air Minum	2014	2019	2020
(1)	(2)	(3)	(4)
Air Kemasan Bermerk	-	-	-
Air Isi Ulang	-	-	-
Ledeng Dengan Meteran	2	1	1
Ledeng Tanpa Meteran	-	-	-
Sumur Bor atau Pompa	4	1	1
Sumur	1	3	-
Mata Air	3	5	8
Sungai / Danau / Kolam / Waduk / Situ / Embung / Bendungan	-	-	-
Air Hujan	-	-	-
Lainnya	-	-	-

Sumber :BPS, Pendataan Potensi Desa (Podes) 2014,2019, dan 2020

PERTANIAN

Tabel 4,3,9 Banyaknya Desa/Kelurahan Menurut Penggunaan Fasilitas Tempat Buang Air Besar Sebagian Besar Keluarga di Kecamatan Binuang, , 2018, 2019 dan 2020

Fasilitas Tempat Buang Air Besar	2018	2019	2020
(1)	(2)	(3)	(4)
Jamban	10	10	10
Sendiri	10	10	10
Bersama	-	-	-
Umum	-	-	-
Bukan Jamban	-	-	-

Sumber: BPS, Pendataan Potensi Desa (Podes) 2014,2018, dan 2019

Tabel 4,3,10 Banyaknya Kejadian Bencana Alam Menurut Desa/Kelurahan dan Jenis Bencana Alam di Kecamatan Binuang, 2020

Desa/Kelurahan	Gempa Bumi	Tsunami	Gunung Meletus	Tanah Longsor
(1)	(2)	(3)	(4)	(5)
Kuajang	-	-	-	-
Tonyaman	-	-	-	-
Ammasangan	-	-	-	-
Rea	-	-	-	-
Paku	-	-	-	-
Amola	-	-	-	-
Batetangnga	-	-	-	-
Kaleok	-	-	-	-
Mirring	-	-	-	-
Mammi	-	-	-	-
Kecamatan Binuang	-	-	-	-

PERTANIAN

Lanjutan Tabel 4,3,10

Desa/Kelurahan	Banjir	Banjir Bandang	Kekeringan
(1)	(6)	(7)	(8)
Kuajang	-	-	-
Tonyaman	-	-	-
Ammasangan	-	-	-
Rea	-	-	-
Paku	-	-	-
Amola	-	-	-
Batetangga	-	-	-
Kaleok	-	-	-
Mirring	-	-	-
Mammi	-	-	-
Kecamatan Binuang	-	-	-

Lanjutan Tabel 4,3,10

Desa/Kelurahan	Kebakaran Hutan dan Lahan	Angin Puyuh/ Puting Beliung/ Topan	Gelombang Pasang Laut
(1)	(9)	(10)	(11)
Kuajang	-	-	-
Tonyaman	-	-	-
Ammasangan	-	-	-
Rea	-	-	-
Paku	-	-	-
Amola	-	-	-
Batetangga	-	-	-
Kaleok	-	-	-
Mirring	-	-	-
Mammi	-	-	-
Kecamatan Binuang	-	-	-

Sumber: BPS, Pendataan Potensi Desa (Podes) 2021

PERTANIAN

Tabel 4,3,11 Banyaknya Korban Jiwa Akibat Bencana Alam Menurut Desa/Kelurahan dan Jenis Bencana Alam di Kecamatan Binuang, 2020

Desa/Kelurahan	Gempa Bumi	Tsunami	Gunung Meletus	Tanah Longsor
(1)	(2)	(3)	(4)	(5)
Kuajang	-	-	-	-
Tonyaman	-	-	-	-
Ammasangan	-	-	-	-
Rea	-	-	-	-
Paku	-	-	-	-
Amola	-	-	-	-
Batetangga	-	-	-	-
Kaleok	-	-	-	-
Mirring	-	-	-	-
Mammi	-	-	-	-
Kecamatan Binuang	-	-	-	-

Lanjutan Tabel 4,3,11

Desa/Kelurahan	Banjir	Banjir Bandang	Kekeringan
(1)	(6)	(7)	(8)
Kuajang	-	-	-
Tonyaman	-	-	-
Ammasangan	-	-	-
Rea	-	-	-
Paku	-	-	-
Amola	-	-	-
Batetangga	-	-	-
Kaleok	-	-	-
Mirring	-	-	-
Mammi	-	-	-
Kecamatan Binuang	-	-	-

PERTANIAN

Lanjutan Tabel 4,3,11

Desa/Kelurahan	Kebakaran Hutan dan Lahan	Angin Puyuh/ Puting Beliung/ Topan	Gelombang Pasang Laut
(1)	(9)	(10)	(11)
Kuajang	-	-	-
Tonyaman	-	-	-
Ammasangan	-	-	-
Rea	-	-	-
Paku	-	-	-
Amola	-	-	-
Batetangga	-	-	-
Kaleok	-	-	-
Mirring	-	-	-
Mammi	-	-	-
Kecamatan binuang	-	-	-

Sumber: BPS, Pendataan Potensi Desa (Podes) 2021

Tabel 4,3,12 Keberadaan Fasilitas/Upaya Antisipasi/Mitigasi Bencana Alam Menurut Desa/Kelurahan di Kecamatan Binuang, 2020

Desa/Kelurahan	Sistem Peringatan Dini Bencana Alam	Sistem Peringatan Dini Khusus Tsunami	Perlengkapan Keselamatan
(1)	(2)	(3)	(4)
Kuajang	Tidak Ada	Tidak Ada	Tidak Ada
Tonyaman	Tidak Ada	Tidak Ada	Tidak Ada
Ammasangan	Tidak Ada	Tidak Ada	Tidak Ada
Rea	Tidak Ada	Tidak Ada	Tidak Ada
Paku	Tidak Ada	Tidak Ada	Tidak Ada
Amola	Tidak Ada	Tidak Ada	Tidak Ada
Batetangga	Tidak Ada	Tidak Ada	Tidak Ada
Kaleok	Tidak Ada	Tidak Ada	Tidak Ada
Mirring	Tidak Ada	Tidak Ada	Tidak Ada
Mammi	Tidak Ada	Tidak Ada	Tidak Ada

PERTANIAN

Lanjutan Tabel 4,3,12

Desa/Kelurahan	Rambu-rambu dan Jalur Evakuasi Bencana	Pembuatan, Perawatan, atau Normalisasi: Sungai, Kanal, Tanggul, Parit, Drainase, Waduk, Pantai, dll
(1)	(5)	(6)
Kuajang	Tidak Ada	Tidak Ada
Tonyaman	Tidak Ada	Tidak Ada
Ammasangan	Tidak Ada	Tidak Ada
Rea	Tidak Ada	Tidak Ada
Paku	Tidak Ada	Tidak Ada
Amola	Tidak Ada	Tidak Ada
Batetangga	Tidak Ada	Tidak Ada
Kaleok	Tidak Ada	Tidak Ada
Mirring	Tidak Ada	Tidak Ada
Mammi	Tidak Ada	Tidak Ada

Sumber: BPS, Pendataan Potensi Desa (Podes) 2021

Tabel 4,3,13 Jumlah Menara dan Operator Layanan Komunikasi Telepon Seluler Serta Kondisi Sinyal Telepon Seluler Menurut Desa/Kelurahan di Kecamatan Binuang, 2020

Desa/Kelurahan	Jumlah Menara Telepon Seluler (BTS)	Jumlah Operator Layanan Komunikasi Telepon Seluler Yang Menjangkau di Desa/Kelurahan	Kondisi Sinyal Telepon Seluler di Sebagian Besar Wilayah Desa/Kelurahan
(1)	(2)	(3)	(4)
Kuajang	2	2	Sinyal Sangat Kuat
Tonyaman	1	4	Sinyal Sangat Kuat
Ammasangan	5	5	Sinyal Sangat Kuat
Rea	-	-	Sinyal Sangat Kuat
Paku	1	1	Sinyal Kuat
Amola	-	-	Sinyal Lemah
Batetangnga	1	1	Sinyal Kuat
Kaleok	-	1	Sinyal Lemah
Mirring	1	1	Sinyal Kuat
Mammi	-	1	Sinyal Kuat
Kecamatan binuang	11	16	Sinyal kuat

Sumber: BPS, Pendataan Potensi Desa (Podes) 2021

PERTANIAN

Tabel 4,3,14 Banyaknya Desa/Kelurahan yang Memiliki Kelompok Kegiatan Olahraga Menurut Jenis Olahraga dan Ketersediaan Fasilitas/Lapangan Olahraga di Kecamatan Binuang, 2020

Jenis Olahraga	Kondisi Fasilitas/Lapangan Olahraga			Tidak Ada Fasilitas/Lapangan Olahraga
	Baik	Rusak Sedang	Rusak Parah	
(1)	(2)	(3)	(4)	(5)
sepakbola	3	-	-	7
bolavoli	9	-	-	1
bulutangkis	6	-	-	4
bolabasket	-	-	-	10
tenislapangan	-	-	-	10
tenismeja	2	-	-	8
futsal	-	-	-	10
renang	-	-	-	10
beladiri	1	-	-	9
bilyard	-	-	-	10
pusatkebugaran	-	-	-	10
lainnya	1	-	-	9

Sumber: BPS, Pendataan Potensi Desa (Podes) 2021

Tabel 4,3,15 Sarana Transportasi Antar Desa/Kelurahan Menurut Desa/Kelurahan di Kecamatan Binuang, 2020

Desa/Kelurahan	Jenis Transportasi	Keberadaan Angkutan Umum
(1)	(2)	(3)
Kuajang	Air	Ada, dengan trayek tetap
Tonyaman	Darat dan Air	Ada, dengan trayek tetap
Ammasangan	Darat	Ada, dengan trayek tetap
Rea	Darat	Ada, dengan trayek tetap
Paku	Darat	Ada, dengan trayek tetap
Amola	Darat	Ada, tanpa trayek tetap
Batetangnga	Darat	Ada, dengan trayek tetap
Kaleok	Darat	Ada, tanpa trayek tetap
Mirring	Darat	Ada, tanpa trayek tetap
Mammi	Darat	Ada, dengan trayek tetap

Sumber: BPS, Pendataan Potensi Desa (Podes) 2021

PERTANIAN

Tabel 4,3,16 Kondisi Jalan Darat Antar Desa/Kelurahan Menurut Desa/Kelurahan di Kecamatan Binuang, 2020

Desa/Kelurahan	Jenis Permukaan Jalan	Dapat Dilalui Kendaran Bermotor Roda 4 atau Lebih
(1)	(2)	(3)
Kuajang	-	-
Tonyaman	Aspal/Beton	Sepanjang Tahun
Ammasangan	Diperkeras(kerikil,batu,dll)	Sepanjang Tahun
Rea	Aspal/Beton	Sepanjang Tahun
Paku	Aspal/Beton	Sepanjang Tahun
Amola	Diperkeras(kerikil,batu,dll)	Sepanjang Tahun
Batetangga	Aspal/Beton	Sepanjang Tahun
Kaleok	Diperkeras(kerikil,batu,dll)	Sepanjang Tahun Kecuali Saat Kondisi Tertentu
Mirring	Aspal/Beton	Sepanjang Tahun
Mammi	Aspal/Beton	Sepanjang Tahun

Sumber: BPS, Pendataan Potensi Desa (Podes) 2021

Tabel 4,3,17 Keberadaan Kantor Pos/Pos Pembantu/Rumah Pos dan Perusahaan/Agen Jasa Ekspedisi Swasta Menurut Desa/Kelurahan di Kecamatan Binuang, 2020

Desa/Kelurahan	Kantor Pos/Pos Pembantu/Rumah Pos	Perusahaan/Agen Jasa Ekspedisi Swasta
(1)	(2)	(3)
Kuajang	Tidak Ada	Tidak Ada
Tonyaman	Tidak Ada	Tidak Ada
Ammasangan	Tidak Ada	Tidak Ada
Rea	Tidak Ada	Tidak Ada
Paku	Tidak Ada	Tidak Ada
Amola	Tidak Ada	Tidak Ada
Batetangga	Tidak Ada	Tidak Ada
Kaleok	Tidak Ada	Tidak Ada
Mirring	Tidak Ada	Tidak Ada
Mammi	Tidak Ada	Tidak Ada

Sumber: BPS, Pendataan Potensi Desa (Podes) 2021

BAB 5

PERTANIAN



ULASAN

Sektor pertanian adalah sumber penghasilan utama masyarakat di Kecamatan Binuang, oleh karena itu pembangunan di sektor pertanian merupakan hal yang paling utama dalam pembangunan ekonomi di Kecamatan Binuang,

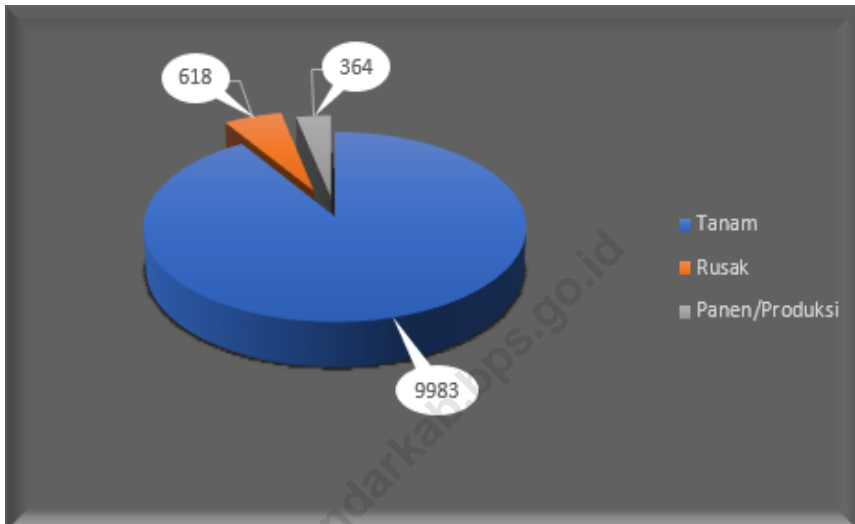
Penggunaan lahan di Kecamatan Binuang sebagian besar di dominasi oleh lahan sawah yaitu 1142 hektar dan lahan perkebunan seluas 4633 hektar, Tidak terdapat kawasan hutan di Kecamatan Binuang,

Sub sektor perkebunan rakyat masih didominasi oleh tanaman kakao, dimana pada tahun 2019 luas areal tanaman kakao mencapai 3278,15 hektar dengan produksi mencapai 3700,50 ton, sehingga rata-rata produksi per hektarnya sebanyak 1100 kg, Produksi komoditi padi sawah pada tahun 2019 mencapai 1420,93 ton dengan luas panen seluas 346,34 hektar, sehingga produktivitasnya sebesar 3,9 ton/hektar, Sedangkan untuk produksi komoditi jagung mencapai 116,55 ton, Untuk produksi ubi jalar mencapai 8,2 ton,

Untuk tanaman buah-buahan yang memiliki produksi terbesar adalah pada tanaman pepaya yaitu sebesar 520 kuintal, kemudian disusul oleh tanaman nanas dengan jumlah produksi sebesar 370 kuintal, kemudian terbesar ketiga adalah tanaman nangka dengan jumlah produksi sebesar 350 kuintal,

PERTANIAN

Gambar 9 Luas Tanam, Luas Panen, dan Produksi Sawah di Kecamatan Binuang, 2020



Sumber :Dinas Pertanian dan Pangan Kabupaten Polewali Mandar

Gambar 10 Jumlah Ternak dan Unggas Menurut Jenisnya di Kecamatan Binuang, 2020



sumber :Dinas Pertanian dan Pangan Kabupaten Polewali Mandar

PERTANIAN

Tabel 5.1.1 Luas Tanah Sawah dan Tanah Kering (Ha) Menurut Kelurahan/Desa di Kecamatan Binuang, 2020

Kelurahan/Desa	Sawah	Tanah Kering	Tegalan	Perke bunan	Padang Rumput	Kolam Tambak	Hutan	Bukan Pertanian
(1)	(2)	(3)	(4)	(5)	(6)	(7)	(8)	(9)
Kuajang	119,50	8	134	-	-	-	-	60
Tonyaman	14,00	-	-	20	-	42	-	16
Ammasangan	171,36	-	-	524	-	2	75	80
Rea	132,00	-	-	218	-	12	-	-
Paku	323,80	374	275	516	-	18	5	10
Amola	41,00	2	-	397	2	-	200	-
Batetangga	104,00	600	365	1210	80	-	-	15
Kaleok	30,00	20	-	295	50	-	150	-
Mirring	105,28	34	-	849	30	43	-	-
Mammi	101,061	15	-	604	6	-	23	-
Kecamatan Binuang	1 142,00	1 053	774	4 633	168	117	453	181

Sumber : Dinas Pertanian dan Pangan Kabupaten Polewali Mandar

Tabel 5.1.2 Luas Sawah (Ha) Menurut Kelurahan/Desa dan Jenis Pengairan di Kecamatan Binuang, 2020

Kelurahan/Desa	Pengairan Teknis	Pengairan Setengah Teknis	Pengairan Sederhana PU	Pengairan Non PU	T, Hujan, P, Surut, Lainnya	Jumlah
(1)	(2)	(3)	(4)	(5)	(6)	(7)
Kuajang	-	-	29,5	-	90	119,50
Tonyaman	-	44,29	-	-	14	14
Ammasangan	71	59,14	56,07	-	-	171,36
Rea	54	115,64	18,86	-	-	132
Paku	166	-	1,86	-	40-,3	323,8
Amola	-	46	14	-	-	41
Batetangnga	49	-	9	-	-	104
Kaleok	-	-	30	-	-	30
Mirring	-	-	10	-	95,28	105,28
Mammi	-	-	65,13	-	35,94	101,06
Kecamatan Binuang	340	265,07	234,42	-	235,22	1142

Sumber :Dinas Pertanian dan Pangan Kabupaten Polewali Mandar

PERTANIAN

Tabel 5.1.3 Luas Tanam, Luas Panen, Rata-rata Produksi dan Produksi Tanaman Pangan Menurut Jenis Tanaman di Kecamatan Binuang, 2020

Jenis Tanaman	Luas Tanam (Ha)	Rusak/ Tidak Berhasil (Ha)	Luas Panen (Ha)	Produktivitas (Ton/Ha)	Produksi (Ton)
(1)	(2)	(3)	(3)	(4)	(5)
Padi Sawah	170	0	30,00	4,5	151,00
Padi Ladang	-	-	-	-	-
Jagung	65,20	-	65,20	3,1	1118,55
Ubi Kayu	3,27	-	3,27	42	82,44
Ubi Jalar	-	-	-	-	-
Kacang Tanah	-	-	-	-	-
Kacang Kedelai	-	-	-	-	-
Kacang Hijau	-	-	-	-	-

Sumber : Dinas Pertanian dan Pangan Kabupaten Polewali Mandar

Tabel 5.1.4 Luas Panen, dan Produksi Tanaman Sayuran Menurut Jenis Sayur di Kecamatan Binuang, 2020

Jenis Sayuran	Luas Panen (Ha)	Produksi (Kuintal)
(1)	(3)	(5)
Bawang Merah	-	-
Cabai	-	-
Tomat	-	-
Kacang Panjang	-	-
Bayam	-	-
Terong	-	-
Ketimun	-	-
Kangkung	-	-

Tabel 5.1.5 Luas Panen, dan Produksi Tanaman Biofarma Menurut Jenis Tanaman di Kecamatan Binuang, 2020

Jenis Tanaman	Luas Panen (m ²)	Produksi (kg)
(1)	(3)	(5)
Jahe	-	-
Laos	-	-
Kencur	-	-
Kunyit	-	-

Tabel 5.1.6 Luas Panen, dan Produksi Tanaman Hias Menurut Jenis Tanaman di Kecamatan Binuang, 2020

Jenis Tanaman	Luas Panen (m ²)	Produksi (tangkai)
(1)	(3)	(5)
Anggrek	-	-
Krisan	-	-
Mawar	-	-
Sedap Malam	-	-

PERTANIAN

Tabel 5.1.7 Produksi Buah-buahan Menurut Jenis Buah di Kecamatan Binuang, 2020

Jenis Buah-Buahan	Produksi (ton)
(1)	(2)
Mangga	20,2
Durian	38,5
Jeruk	-
Pisang	30,08
Rambutan	5,5
Pepaya	-
Duku/Langsat	-
Jambu Biji	-
Nanas	37
Salak	6,9
Nangka	35
Sukun	10

Sumber: Dinas Pertanian dan Pangan Kabupaten Polewali Mandar
Data Tidak Tersedia untuk Rambutan, Langsung, Jambu, Nanas, Salak, Nangka dan Sukun

Tabel 5.1.8 Luas Areal, Produksi dan Produktivitas Tanaman Perkebunan Rakyat Menurut Jenisnya di Kecamatan Binuang, 2020

Jenis Tanaman	Luas Area (Ha)	Produksi (Ton)	Produktivitas (Kg/Ha)
(1)	(6)	(7)	(8)
Kelapa Sawit	-	-	-
Kelapa	586,68	13,46	22,94
Karet	-	-	-
Kopi	503,63	8,65	17,17
Kakao	3 278,15	3,9	1 100,00
Tebu	-	-	-
Teh	-	-	-
Tembakau	-	-	-

Sumber : Dinas Pertanian dan Pangan Kabupaten Polewali Mandar

PERTANIAN

Tabel 5.1.9 Jumlah Ternak dan Unggas Menurut Jenis Ternak dan Jenis Kelamin di Kecamatan Binuang, 2020

Jenis Ternak/Unggas	Jantan	Betina	Jumlah
(1)	(2)	(3)	(4)
Sapi	-	-	555
Kerbau	-	-	9
Kuda	-	-	80
Kambing	-	-	560
Babi	-	-	185
Ayam Buras/Kampung	-	-	17 543
Ayam Ras Petelur	-	-	1 600
Ayam Ras Pedaging	-	-	-
Itik/Entok	-	-	-

Catatan : Data ayam kampung, ayam pedaging dan itik tidak dapat dirinci menurut jenis kelamin
 Sumber : Dinas Pertanian dan Pangan Kabupaten Polewali Mandar

Tabel 5.1.10 Produksi Daging, Kulit dan Telur Menurut Jenis Ternak/Unggas di Kecamatan Binuang, 2020

Jenis Ternak/Unggas	Daging (Ton)	Kulit (Lembar)	Telur (Ton)
(1)	(2)	(3)	(4)
Sapi	14,10	94,00	-
Kambing	0,49	36,00	-
Babi	0,31	23,00	-
Ayam Buras/Kampung	33,37	-	62,90
Ayam Ras Pedaging	185,78	-	-
Ayam Ras Petelur	23,27	-	206,19
Itik	4,67	-	59,04
Itik Manila	0,30	-	3,80

Sumber: Dinas Pertanian dan Pangan Kabupaten Polewali Mandar

PERTANIAN

Tabel 5,1,11 Banyaknya Embung Desa Menurut Desa/Kelurahan di Kecamatan Binuang, 2018 dan 2020

Desa/Kelurahan	2019	2020
(1)	(2)	(3)
Kuajang	1	1
Tonyaman	-	-
Ammasangan	-	-
Rea	-	-
Paku	-	-
Amola	-	-
Batetangga	-	-
Kaleok	-	-
Mirring	-	-
Mammi	-	-
Kecamatan binuang	1	1

Sumber: BPS, Pendataan Potensi Desa (Podes) 2019 dan 2020

BAB 6

HARGA-HARGA

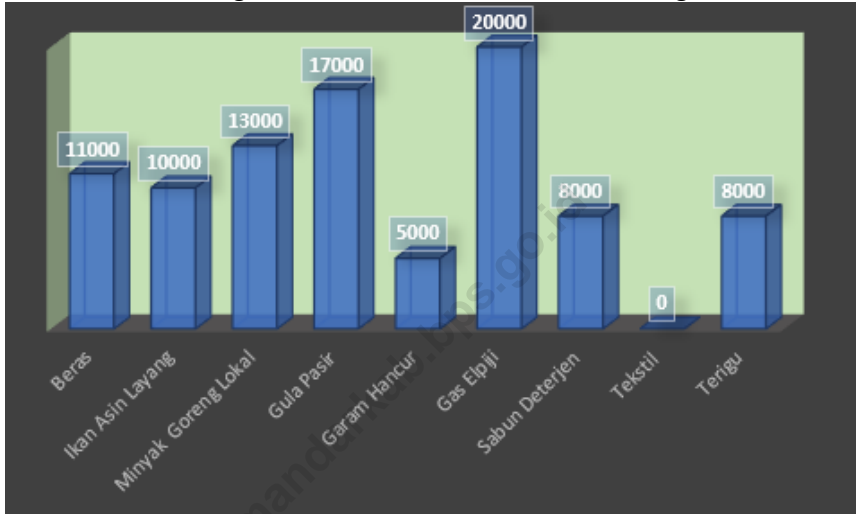


<https://polewalimandarkab.bps.go.id>

ULASAN

Pasar adalah merupakan pusat perdagangan dan tempat terjadinya transaksi barang ataupun jasa antara penjual dan pembeli, Dari 10 Kelurahan/Desa yang ada di Kecamatan Binuang, ada 3 Kelurahan/Desa yang memiliki sarana pasar tradisional yang masih beroperasi, Aktifitas pasar yang berlangsung setiap 7 kali seminggu adalah pasar desa ammasangan, paku, dan batetangnga

<https://polewalimandarkab.bps.go.id>

Gambar 11 Harga Kebutuhan Pokok Kecamatan Binuang, 2020

Sumber :Kordinator Statistik Kecamatan Binuang

HARGA-HARGA

Tabel 6.1.1 Jumlah Pasar Menurut Kelurahan/Desa dan Jenis Pasar di Kecamatan Binuang, 2020

Kelurahan/Desa	Pasar Umum	Pasar Hewan	Tempat Pelelangan Ikan
(1)	(2)	(3)	(4)
Kuajang	-	-	-
Tonyaman	-	-	-
Ammasangan	1	-	-
Rea	-	-	-
Paku	1	-	-
Amola	-	-	-
Batetangga	1	-	-
Kaleok	-	-	-
Mirring	-	-	-
Mammi	-	-	-
Kecamatan Binuang	3	-	-

Sumber : Koordinator Statistik Kecamatan Binuang

Tabel 6.1.2 Harga Sembilan Bahan Pokok di Kecamatan Binuang, 2019

Jenis Barang	Satuan	Maret	Juni	September	Desember	Rata-Rata
(1)	(2)	(3)	(4)	(5)	(6)	(7)
Beras	Kg	11000	11000	11000	11000	11000
Ikan Asin Layang	Kg	10000	10000	10000	10000	10000
Minyak Goreng Lokal	Kg	13000	13000	13000	13000	13000
Gula Pasir	Kg	17000	17000	17000	17000	17000
Garam Hancur	Bungkus	5000	5000	5000	5000	5000
Gas Elpiji	3Kg	20000	20000	20000	20000	20000
Sabun Deterjen	Bungkus	8000	8000	8000	8000	8000
Tekstil	Meter	-	-	-	-	-
Terigu	kg	8000	8000	8000	8000	8000

Sumber :Kordinator Statistik Kecamatan Binuang

HARGA-HARGA

Tabel 6,1,3 Banyaknya Sarana Lembaga Keuangan Yang Beroperasi Menurut Desa/Kelurahan dan Jenisnya di Kecamatan Binuang, 2020

Desa/Kelurahan	Bank Umum Pemerintah	Bank Umum Swasta	Bank Perkreditan Rakyat
(1)	(2)	(3)	(4)
Kuajang	-	-	-
Tonyaman	-	-	-
Ammasangan	-	1	-
Rea	-	-	-
Paku	-	-	-
Amola	-	-	-
Batetangga	-	-	-
Kaleok	-	-	-
Mirring	-	-	-
Mammi	-	-	-
Kecamatan Binuang	-	1	-

Sumber: BPS, Pendataan Potensi Desa (Podes) 2021 BRI Teras Amassangan

Tabel 6,1,4 Banyaknya Koperasi yang Masih Aktif Menurut Desa/Kelurahan dan Jenis Koperasi di Kecamatan Binuang, 2020

Desa/Kelurahan	Koperasi Unit desa (KUD)	Koperasi Industri Kecil dan Kerajinan Rakyat (Kopinkra)	Koperasi Simpan Pinjam (Kospin)	Koperasi Lainnya
(1)	(2)	(3)	(4)	(5)
Kuajang	-	-	-	-
Tonyaman	-	-	-	-
Ammasangan	-	-	-	-
Rea	-	-	-	-
Paku	-	-	-	-
Amola	-	-	-	-
Batetangnga	-	-	-	-
Kaleok	-	-	-	-
Mirring	-	-	-	-
Mammi	-	-	-	-
Kecamatan Binuang	-	-	-	-

Sumber: BPS, Pendataan Potensi Desa (Podes) 2021

HARGA-HARGA

Tabel 6,1,5 Banyaknya Sarana dan Prasarana Ekonomi Menurut Desa/Kelurahan dan Jenisnya di Kecamatan Binuang, 2020

Desa/Kelurahan	Kelompok Pertokoan	Pasar dengan Bangunan Permanen	Pasar dengan Bangunan Semi Permanen	Pasar Tanpa Bangunan
(1)	(2)	(3)	(4)	(5)
Kuajang	-	-	-	-
Tonyaman	-	-	-	-
Ammasangan	-	-	1	-
Rea	-	-	-	-
Paku	-	-	-	1
Amola	-	-	-	-
Batetangga	-	-	1	-
Kaleok	-	-	-	-
Mirring	-	-	-	-
Mammi	-	-	-	-
Kecamatan Binuang	-	-	2	1

Lanjutan Tabel 6,1,5

Desa/Kelurahan	Minimarket/ Swalayan ¹	Toko/Warung Kelontong	Restoran/ Rumah Makan
(1)	(6)	(7)	(8)
Kuajang	-	66	-
Tonyaman	-	81	-
Ammasangan	-	47	-
Rea	-	52	-
Paku	-	31	-
Amola	-	23	-
Batetangnga	-	15	-
Kaleok	-	13	-
Mirring	-	35	-
Mammi	-	56	-
Kecamatan Bnuang	-	419	-

HARGA-HARGA

Lanjutan Tabel 6,1,5

Desa/Kelurahan	Warung/Kedai Makanan	Hotel	Hostel/Motel/Losmen/Wisma
(1)	(9)	(10)	(11)
Kuajang	1	-	-
Tonyaman	3	-	-
Ammasangan	14	-	-
Rea	5	-	-
Paku	4	-	-
Amola	1	-	-
Batetangga	3	-	-
Kaleok	-	-	-
Mirring	6	-	-
Mammi	-	-	-
Kecamatan Binuang	37	-	-

Catatan: ¹ yang memiliki luas < 400 m²

Sumber: BPS, Pendataan Potensi Desa (Podes) 2019

DATA

MENCERDASKAN BANGSA

<https://polewalimandarkab.bps.go.id>



**BADAN PUSAT STATISTIK
KABUPATEN POLEWALI MANDAR**

Jl. Tritura Manding Polewali Mandar 91315

Telp/Fax : (0428) 21406

Website : polewalimandarkab.bps.go.id

Email : bps7602@bps.go.id

ISBN 978-623-7530-51-0

