

KECAMATAN GETASAN DALAM ANGKA 2020




G-PASS



**BADAN PUSAT STATISTIK
KABUPATEN SEMARANG**

KECAMATAN GETASAN DALAM ANGKA 2020



**BADAN PUSAT STATISTIK
KABUPATEN SEMARANG**

KECAMATAN GETASAN DALAM ANGKA 2020

ISBN : 978-602-5505-82-9

No. Publikasi : 33220.2022

Katalog : 1102001.3322010

Ukuran Buku : 15 cm x 21 cm

Jumlah Halaman : vii + 48 halaman

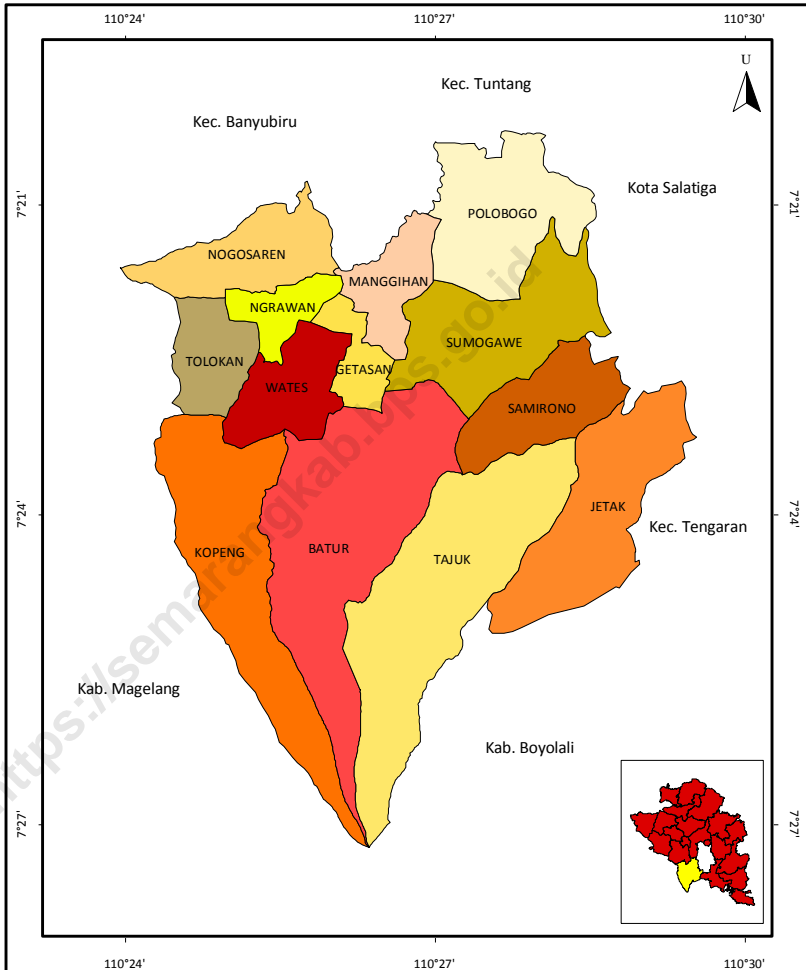
Naskah : Koordinator Statistisik Kecamatan Getasan

Gambar Kulit : Koordinator Statistisik Kecamatan Getasan

Diterbitkan oleh : © Badan Pusat Statistik Kabupaten Semarang

Dilarang mengumumkan, mendistribusikan, mengomunikasikan, dan/atau menggandakan sebagian atau seluruh isi buku ini untuk tujuan komersial tanpa izin tertulis dari Badan Pusat Statistik Kabupaten Semarang.

PETA WILAYAH KECAMATAN GETASAN



SAMBUTAN KEPALA BPS

Kami menyambut baik prakarsa Koordinator Statistik Kecamatan (KSK) bekerjasama dengan Dinas dan Instansi terkait di wilayah ini yang telah mewujudkan buku Publikasi Kecamatan Getasan Dalam Angka 2020.


Adapun maksud dan tujuan penyusunan buku ini adalah :

1. Memberikan informasi kepada semua pihak mengenai situasi dan kondisi wilayah Kecamatan Getasan pada tahun 2019 dalam bentuk angka.
2. Menyediakan data yang akurat sebagai bahan perencanaan, pengawasan dan evaluasi pembangunan yang diperlukan di tingkat kecamatan.

Oleh karena itu kami berharap agar penerbitan publikasi ini dapat dimanfaatkan oleh berbagai pihak secara optimal, khususnya para peneliti, perencana dan pengambil keputusan serta konsumen data lainnya.

Akhirnya kami sampaikan terima kasih kepada semua pihak yang telah ikut membantu, sehingga buku publikasi ini dapat terwujud.

Ungaran, September 2020
BPS Kabupaten Semarang
Kepala,



TINA WAHYUFITRI, S.Si, M.Si
NIP : 19760928 199712 2 001

KATA PENGANTAR

Puji syukur kepada Tuhan Yang Maha Esa dengan telah diterbitkannya buku Publikasi Kecamatan Getasan Dalam Angka 2020. Data-data yang dimuat dalam publikasi merupakan himpunan dari laporan monografi desa, data BPS Kabupaten Semarang serta data dari dinas/instansi di Kecamatan Getasan. Kami ucapkan terima kasih yang sebesar-besarnya kepada yang terhormat :

1. Bapak Kepala BPS Kabupaten Semarang yang telah memberikan petunjuk teknis dalam penerbitan buku ini.
2. Bapak Camat Getasan yang telah memberikan fasilitas kemudahan dalam pencarian data.
3. Kepala Dinas/Instansi dan Perangkat Desa yang sudah membantu menyumbangkan data-data yang diperlukan.

Kami menyadari bahwa penerbitan buku ini masih jauh dari sempurna, maka segala masukan, kritik, dan saran dari semua pihak kami harapkan untuk perbaikan penerbitan buku yang akan datang. Semoga "Buku Kecamatan Getasan Dalam Angka 2020" ini dapat berguna bagi semua pihak dan sekaligus sebagai evaluasi keberhasilan pembangunan maupun sebagai bahan pertimbangan kebijaksanaan pembangunan di masa mendatang.

Terima Kasih.

Getasan, September 2020
Koordinator Statistik Kecamatan Getasan



SINDUBROTO

NIP : 19690910 199403 1 004

DAFTAR ISI

	U R A I A N	HAL.
Katalog		ii
Peta Kecamatan		iii
Kata Sambutan		iv
Kata Pengantar		v
Daftar Isi		vi
 BAB I. KEADAAN GEOGRAFI		
Tabel 1.1	Jarak	2
Tabel 1.2	Batas-batas Wilayah	3
Tabel 1.3	Topografi Desa, Koordinat dan Ketinggian Letak	4
Tabel 1.4	Jarak Tempuh (Km) ke Kantor Camat dan Bupati	5
Tabel 1.5	Luas Wilayah dan Penggunaan Lahan	6
Tabel 1.6	Luas Penggunaan Lahan Pertanian Sawah	7
Tabel 1.7	Luas Penggunaan Lahan Pertanian Bukan Sawah	8
Tabel 1.8	Luas Penggunaan Lahan Bukan Pertanian	10
Tabel 1.9	Luas Panen Tanaman Pangan	11
Tabel 1.10	Produksi Tanaman pangan	12
Tabel 1.11	Rata-rata Produksi Tanaman pangan	13
 BAB II. PEMERINTAHAN DAN PRASARANA		
Tabel 2.1	Banyaknya Dusun, RW, dan RT	15
Tabel 2.2	Banyaknya Sarana Perbankan	16
Tabel 2.3	Banyaknya Sarana Perekonomian	17
Tabel 2.4	Banyaknya Koperasi Menurut Jenisnya	19
Tabel 2.5	Banyaknya Tempat Ibadah	20
Tabel 2.6	Banyaknya Sarana Olah Raga	22
Tabel 2.7	Panjang Jalan yang Melalui Desa	23
Tabel 2.8	Kondisi Panjang Jalan Desa	24
Tabel 2.9	Banyaknya Desa/Kelurahan yang Memiliki Kelompok	25

	Kegiatan Olahraga	
Tabel 2.10	Jumlah Menara dan Operator Layanan Komunikasi Telepon Seluler	26
Tabel 2.11	Banyaknya Desa/Kelurahan menurut Keberadaan Penerangan Jalan Utama	27
Tabel 2.12	Banyaknya Embung Desa	28

BAB III. KEPENDUDUKAN

Tabel 3.1	Penduduk Menurut Kelompok Umur	30
Tabel 3.2	Penduduk Menurut Desa	31
Tabel 3.3	Luas Wilayah, Penduduk dan Kepadatan	32
Tabel 3.4	Penduduk dan Sex Rasio	33
Tabel 3.5	Penduduk, KK dan Rata-rata ART per Keluarga	34
Tabel 3.6	Jumlah Penduduk menurut Agama yang Dianut	35
Tabel 3.7	Banyaknya Penduduk Usia Produktif yang Bekerja dan Tidak Bekerja	39
Tabel 3.8	Jumlah Penduduk menurut Kepemilikan Akta Pencatatan Sipil	40
Tabel 3.9	Jumlah Kepala Keluarga Riil dan Kepemilikan Kartu Keluarga	43
Tabel 3.10	Jumlah Perpindahan dan Kedatangan Penduduk	44
Tabel 3.11	Jumlah Wajib KTP dan Kepemilikan KTP	46

BAB IV. SOSIAL

Tabel 4.1	Jumlah TKI Menurut Jenis Kelamin	48
Tabel 4.2	Banyaknya Keluarga dan Penggunaan Listrik	49
Tabel 4.3	Banyaknya Desa/Kelurahan menurut Jenis Bahan Bakar untuk Memasak	50
Tabel 4.4	Banyaknya Desa/Kelurahan menurut Sumber Air Minum	51
Tabel 4.5	Banyaknya Desa/Kelurahan menurut Penggunaan Fasilitas Tempat Buang Air Besar Sebagian Besar Keluarga	52

BAB V. KESEHATAN

Tabel 5.1	Banyaknya Sarana Kesehatan	54
Tabel 5.2	Banyaknya Tenaga Kesehatan	57
Tabel 5.3	Jml Penderita & Kematian Akibat Demam Berdarah	59
Tabel 5.4	Banyaknya Akseptor Keluarga Berencana (KB)	60
Tabel 5.5	Penderita Gizi Buruk, Jamkesmas dan SKTM	63
Tabel 5.6	Jumlah Penyandang Cacat	64

BAB VI. PENDIDIKAN

Tabel 6.1	Banyaknya Sarana Pendidikan	68
-----------	-----------------------------	----

**BAB
I**

GEOGRAFIS

<https://semarangkab.go.id>

Tabel 1.1

Jarak Antar Kantor Desa/Kelurahan Dalam Kecamatan Getasan (Km) Tahun 2018

Kecamatan : Getasan (010)

Desa / Kelurahan	001	002	003	004	005	006	007	008	009	010	011	012	013
	Kopeng	Batur	Tajuk	Jetak	Samirono	Sumogawe	Polobogo	Manggihan	Getasan	Wates	Tolokan	Ngrawan	Nogosaren
001 Kopeng		4.3	7.8	9.6	5.7	7.4	11.2	9.4	5.1	4.6	4.8	4.0	6.8
002 Batur	4.3		3.9	8.6	5.3	4.1	10.9	8.7	3.5	4.7	7.6	6.5	8.1
003 Tajuk	7.8	3.9		5.4	4.3	6.7	10.1	9.6	5.0	5.7	8.6	7.4	9.1
004 Jetak	9.6	8.6	5.4		3.0	4.1	7.2	6.9	5.2	6.3	9.6	8.5	10.3
005 Samirono	5.7	5.3	4.3	3.0		2.5	6.9	5.8	4.3	5.4	8.1	7.3	9.2
006 Sumogawe	7.4	4.1	6.7	4.1	2.5		5.1	4.9	3.5	4.5	7.7	6.6	8.3
007 Polobogo	11.2	10.9	10.1	7.2	6.9	5.1		3.3	5.8	6.9	9.2	7.4	10.2
008 Manggihan	9.4	8.7	9.6	6.9	5.8	4.9	3.3		4.8	5.2	8.4	6.0	8.7
009 Getasan	5.1	3.5	5.0	5.2	4.3	3.5	5.8	4.8		2.0	6.6	3.4	4.5
010 Wates	4.6	4.7	5.7	6.3	5.4	4.5	6.9	5.2	2.0		4.1	3.0	3.8
011 Tolokan	4.8	7.6	8.6	9.6	8.1	7.7	9.2	8.4	6.6	4.1		3.8	4.7
012 Ngrawan	4.0	6.5	7.4	8.5	7.3	6.6	7.4	6.0	3.4	3.0	3.8		2.0
013 Nogosaren	6.8	8.1	9.1	10.3	9.2	8.3	10.2	8.7	4.5	3.8	4.7	2.0	

Sumber : BPS Kabupaten Semarang

Tabel 1.2

Batas - Batas Wilayah Kecamatan Tahun 2018

Posisi Wilayah	Berbatasan Dengan Wilayah Kabupaten / Kecamatan
(1)	(2)
Kecamatan : Getasan (010)	
Batas Sebelah Barat	: Kabupaten Temanggung Kabupaten Magelang
Batas Sebelah Timur	: Kecamatan Tengaran Kabupaten Boyolali, Kota Salatiga
Batas Sebelah Utara	: Kecamatan Tuntang Kecamatan Banyubiru
Batas Sebelah Selatan	: Kabupaten Boyolali

Sumber : BPS Kabupaten Semarang

Tabel 1.3
Topografi Desa, Koordinat dan Ketinggian Letak Kantor Desa / Kelurahan
Menurut Desa/Kelurahan Tahun 2019

Desa /Kelurahan	Topografi Desa	Koordinat		Ketinggian (Altitude)	
		Garis Lintang (Latitude)	Garis Bujur (Longitude)	Letak Kantor Desa/Kel (meter)	
(1)	(2)	(3)	(4)	(5)	
Kecamatan : Getasan (010)					
001	Kopeng	Lereng/Puncak	7,4013	110,4197	1 408
002	Batur	Lereng/Puncak	7,3942	110,4424	1 350
003	Tajuk	Lereng/Puncak	7,3984	110,4537	1 085
004	Jetak	Dataran	7,3915	110,4814	833
005	Samirono	Lereng/Puncak	7,3748	110,4805	1 004
006	Sumogawe	Lereng/Puncak	7,3670	110,4664	872
007	Polobogo	Lereng/Puncak	7,3487	110,4569	690
008	Manggihan	Lereng/Puncak	7,3641	110,4431	415
009	Getasan	Lereng/Puncak	7,3750	110,4375	1 102
010	Wates	Lereng/Puncak	7,3751	110,4317	1 104
011	Tolokan	Lereng/Puncak	7,3776	110,4151	1 242
012	Ngrawan	Lereng/Puncak	7,3615	110,4265	1 047
013	Nogosaren	Lereng/Puncak	7,3615	110,4265	1 081
Rata rata ketinggian (meter)					1 018

Sumber : BPS Kabupaten Semarang

Tabel 1.4
 Jarak Tempuh ke Kantor Camat dan Kantor Bupati (Km)
 Menurut Desa/Kelurahan Tahun 2019

Desa /Kelurahan	Jarak Tempuh (Km)		
	Kantor Camat	Kantor Bupati/Walikota	Kantor Bupati/Walikota Lain terdekat
(1)	(2)	(3)	(4)
Kecamatan : Getasan (010)			
001 Kopeng	3,00	40,00	12,00
002 Batur	2,00	30,00	13,00
003 Tajuk	4,00	40,00	15,00
004 Jetak	8,00	40,00	8,00
005 Samirono	5,00	35,00	8,00
006 Sumogawe	2,00	30,00	8,00
007 Polobogo	6,00	32,00	9,00
008 Manggihan	3,00	39,00	10,00
009 Getasan	0,30	35,00	11,00
010 Wates	1,00	42,70	12,00
011 Tolokan	5,00	45,50	15,00
012 Ngrawan	3,00	58,00	10,00
013 Nogosaren	4,00	34,00	12,00
Rata - Rata	3,56	38,55	11,00

Sumber : BPS Kabupaten Semarang

Tabel 1.5
Luas Wilayah Dan Penggunaan Lahan (Ha)
Menurut Desa/Kelurahan Tahun 2019

Desa /Kelurahan	Penggunaan Lahan			Luas Wilayah	
	Pertanian		Bukan Pertanian		
	Sawah	Bukan Sawah			
(1)	(2)	(3)	(4)	(5)	
Kecamatan : Getasan (010)					
001	Kopeng	0,00	447,76	352,85	800,61
002	Batur	0,00	531,22	556,51	1.087,73
003	Tajuk	0,00	501,53	734,33	1.235,86
004	Jetak	0,00	237,36	56,63	293,99
005	Samirono	0,00	262,04	71,95	333,99
006	Sumogawe	0,00	538,00	261,98	799,99
007	Polobogo	0,00	363,94	122,54	486,48
008	Manggihan	16,00	126,97	53,03	195,99
009	Getasan	0,00	203,03	57,16	260,19
010	Wates	0,00	239,17	38,51	277,68
011	Tolokan	10,00	199,86	137,94	347,80
012	Ngrawan	0,00	141,63	41,02	182,64
013	Nogosaren	0,00	205,03	71,56	276,59
	Jumlah 2019	26,00	3.997,54	2.556,02	6.579,55
	2018	26,00	3 997,54	2 556,02	6 579,55
	2017	26,00	3 997,54	2 556,02	6 579,55
	2016	26,00	3 997,54	2 556,02	6 579,55
	2015	26,00	3 997,54	2 556,02	6 579,55

Sumber : Dinas Pertanian, Perikanan dan Pangan Kab. Semarang

Tabel 1.6
Luas Penggunaan Lahan Pertanian Sawah (Ha)
Menurut Desa/Kelurahan Tahun 2019

Desa /Kelurahan	Lahan Pertanian Sawah					Jumlah	
	Irigasi	Tadah Hujan	Pasang Surut	Lebak	Lainn ya		
(1)	(2)	(3)	(4)	(5)	(6)	(7)	
Kecamatan : Getasan (010)							
001	Kopeng	0,00	0,00	0,00	0,00	0,00	0,00
002	Batur	0,00	0,00	0,00	0,00	0,00	0,00
003	Tajuk	0,00	0,00	0,00	0,00	0,00	0,00
004	Jetak	0,00	0,00	0,00	0,00	0,00	0,00
005	Samirono	0,00	0,00	0,00	0,00	0,00	0,00
006	Sumogawe	0,00	0,00	0,00	0,00	0,00	0,00
007	Polobogo	0,00	0,00	0,00	0,00	0,00	0,00
008	Manggihan	14,00	2,00	0,00	0,00	0,00	16,00
009	Getasan	0,00	0,00	0,00	0,00	0,00	0,00
010	Wates	0,00	0,00	0,00	0,00	0,00	0,00
011	Tolokan	10,00	0,00	0,00	0,00	0,00	10,00
012	Ngrawan	0,00	0,00	0,00	0,00	0,00	0,00
013	Nogosaren	0,00	0,00	0,00	0,00	0,00	0,00
Jumlah 2019		24,00	2,00	0,00	0,00	0,00	26,00
2018		24,00	2,00	0,00	0,00	0,00	26,00
2017		24,00	2,00	0,00	0,00	0,00	26,00
2016		24,00	2,00	0,00	0,00	0,00	26,00
2015		24,00	2,00	0,00	0,00	0,00	26,00

Tabel 1.7
Luas Penggunaan Lahan Pertanian Bukan Sawah (Ha)
Menurut Desa/Kelurahan Tahun 2019

Desa /Kelurahan	Lahan Pertanian Bukan Sawah				
	Tegal / Kebun	Ladang / Huma	Per- kebunan	Hutan Rakyat	Tambak
(1)	(2)	(3)	(4)	(5)	(6)
Kecamatan : Getasan (010)					
001 Kopeng	380,71	0,00	56,89	10,17	0,00
002 Batur	444,51	0,00	68,02	18,69	0,00
003 Tajuk	418,60	0,00	62,55	20,38	0,00
004 Jetak	188,17	0,00	28,12	21,06	0,00
005 Samirono	216,32	0,00	32,32	13,39	0,00
006 Sumogawe	457,77	0,00	70,01	10,22	0,00
007 Polobogo	303,68	0,00	45,38	14,89	0,00
008 Manggihan	95,71	0,00	14,30	16,95	0,00
009 Getasan	166,06	0,00	24,81	12,16	0,00
010 Wates	202,27	0,00	30,22	6,68	0,00
011 Tolokan	166,67	0,00	24,91	8,28	0,00
012 Ngrawan	111,56	0,00	16,67	13,39	0,00
013 Nogosaren	176,51	0,00	26,37	2,15	0,00
Jumlah 2019	3.328,53	0,00	500,57	168,43	0,00
2018	3 328,53	0,00	500,57	168,43	0,00
2017	3 328,53	0,00	500,57	168,43	0,00
2016	3 328,53	0,00	500,57	168,43	0,00
2015	3 328,53	0,00	500,57	168,43	0,00

Tabel 1.7 Lanjutan

Desa /Kelurahan	Lahan Pertanian Bukan Sawah				Jumlah	
	Kolam /Empang	Padang	Sementara Tidak Diusahakan	Lainnya		
(1)	(7)	(8)	(9)	(10)	(11)	
Kecamatan : Getasan (010)						
001	Kopeng	0,00	0,00	0,00	0,00	447,76
002	Batur	0,00	0,00	0,00	0,00	531,22
003	Tajuk	0,00	0,00	0,00	0,00	501,53
004	Jetak	0,00	0,00	0,00	0,00	237,36
005	Samirono	0,00	0,00	0,00	0,00	262,04
006	Sumogawe	0,00	0,00	0,00	0,00	538,00
007	Polobogo	0,00	0,00	0,00	0,00	363,94
008	Manggihan	0,00	0,00	0,00	0,00	126,97
009	Getasan	0,00	0,00	0,00	0,00	203,03
010	Wates	0,00	0,00	0,00	0,00	239,17
011	Tolokan	0,00	0,00	0,00	0,00	199,86
012	Ngrawan	0,00	0,00	0,00	0,00	141,63
013	Nogosaren	0,00	0,00	0,00	0,00	205,03
Jumlah	2019	0,00	0,00	0,00	0,00	3.997,54
	2018	0,00	0,00	0,00	0,00	3 997,54
	2017	0,00	0,00	0,00	0,00	3 997,54
	2016	0,00	0,00	0,00	0,00	3 997,54
	2014	0,00	0,00	0,00	0,00	3 997,54

Tabel 1.8
Luas Penggunaan Lahan Bukan Pertanian (Ha)
Menurut Desa/Kelurahan Tahun 2019

Desa /Kelurahan	Lahan Bukan Pertanian				Jumlah
	Rumah, Bangunan	Hutan Negara	Rawa	Lainnya (Jalan, Sungai, Kuburan, DII)	
(1)	(2)	(3)	(4)	(5)	(6)
Kecamatan : Getasan (010)					
001 Kopeng	126,80	139,82	0,00	86,22	352,85
002 Batur	129,90	361,05	0,00	65,56	556,51
003 Tajuk	50,06	647,10	0,00	37,17	734,33
004 Jetak	30,51	0,00	0,00	26,12	56,63
005 Samirono	64,16	0,00	0,00	7,79	71,95
006 Sumogawe	220,04	0,00	0,00	41,95	261,98
007 Polobogo	96,85	0,00	0,00	25,69	122,54
008 Manggihan	41,60	0,00	0,00	11,43	53,03
009 Getasan	41,80	0,00	0,00	15,36	57,16
010 Wates	27,74	0,00	0,00	10,77	38,51
011 Tolokan	30,44	87,01	0,00	20,50	137,94
012 Ngrawan	31,63	0,00	0,00	9,38	41,02
013 Nogosaren	17,03	49,51	0,00	5,02	71,56
Jumlah 2019	908,55	1.284,49	0,00	362,97	2.556,02
2018	908,55	1.284,49	0,00	362,97	2.556,02
2017	908,55	1.284,49	0,00	362,97	2.556,02
2016	908,55	1.284,49	0,00	362,97	2.556,02
2015	908,55	1.284,49	0,00	362,97	2.556,02

Tabel 1.9
Luas Panen Tanaman Pangan
Menurut Komoditas Pertanian Tahun 2015-2019

Tanaman Pangan	Luas Panen Tanaman Pangan Menurut Tahun (Ha)				
	2015	2016	2017	2018	2019
(1)	(2)	(3)	(4)	(5)	(6)
Kecamatan : Getasan (010)					
1 Padi Sawah	15,00	0,00	0,00	0,00	0,00
2 Padi Ladang	0,00	0,00	0,00	0,00	0,00
3 Jagung	1 232,00	0,00	0,00	211,00	147,00
4 Ketela Pohon	57,00	0,00	0,00	81,00	75,00
5 Ubi Jalar	9,00	0,00	0,00	14,00	22,00
6 Kacang Tanah	0,00	0,00	0,00	0,00	0,00
7 Kedelai	0,00	0,00	0,00	0,00	0,00

Sumber : BPS Kab. Semarang

Tabel 1.10
 Produksi Tanaman Pangan
 Menurut Komoditas Pertanian Tahun 2015-2019

Tanaman Pangan	Produksi Tanaman Pangan Menurut Tahun (Ton)				
	2015	2016	2017	2018	2019
(1)	(2)	(3)	(4)	(5)	(6)
Kecamatan : Getasan (010)					
1 Padi Sawah	74,15	0,00	0,00	0,00	0,00
2 Padi Ladang	0,00	0,00	0,00	0,00	0,00
3 Jagung	6 165,00	0,00	0,00	934,00	795,00
4 Ketela Pohon	1 153,00	0,00	0,00	1 751,00	1 548,00
5 Ubi Jalar	181,33	0,00	0,00	310,00	486,00
6 Kacang Tanah	0,00	0,00	0,00	0,00	0,00
7 Kedelai	0,00	0,00	0,00	0,00	0,00

Sumber : BPS Kab. Semarang

Tabel 1.11
Rata-Rata Produksi Tanaman Pangan
Menurut Komoditas Pertanian Tahun 2015-2019

Tanaman Pangan	Rata-Rata Produksi Tanaman Pangan Menurut Tahun (KW/Ha)				
	2015	2016	2017	2018	2019
(1)	(2)	(3)	(4)	(5)	(6)
Kecamatan : Getasan (010)					
1 Padi Sawah	49,43	0,00	0,00	0,00	0,00
2 Padi Ladang	0,00	0,00	0,00	0,00	0,00
3 Jagung	50,04	0,00	0,00	40,43	5,41
4 Ketela Pohon	202,28	0,00	0,00	210,62	20,56
5 Ubi Jalar	201,48	0,00	0,00	220,14	22,09
6 Kacang Tanah	0,00	0,00	0,00	0,00	0,00
7 Kedelai	0,00	0,00	0,00	0,00	0,00

Sumber : BPS Kab. Semarang

**BAB
II**

**PEMERINTAHAN
DAN
PRASARANA**

<https://semarangkab.go.id>

Tabel 2.1
Banyaknya Satuan Lingkungan Setempat (SLS) Dusun, RW Dan RT
Menurut Desa/Kelurahan Tahun 2019

Desa /Kelurahan	Status 1 = Desa 2 =Kelurahan	Satuan Lingkungan Setempat (SLS)			
		Dusun/ Lingkungan	RW	RT	
(1)	(2)	(3)	(4)	(5)	
Kecamatan : Getasan (010)					
001	Kopeng	1	9	9	55
002	Batur	1	18	19	54
003	Tajuk	1	13	4	35
004	Jetak	1	12	12	33
005	Samirono	1	5	3	13
006	Sumogawe	1	15	6	57
007	Polobogo	1	10	3	29
008	Manggihan	1	6	3	12
009	Getasan	1	5	3	18
010	Wates	1	8	2	21
011	Tolokan	1	6	2	15
012	Ngrawan	1	5	2	17
013	Nogosaren	1	4	2	12
Jumlah		2019	116	70	371
		2018	116	70	371
		2017	116	70	371
		2016	116	70	371
		2015	116	70	371

Tabel 2.2
Banyaknya Sarana Perbankan
Menurut Desa/Kelurahan Tahun 2019

Desa /Kelurahan		Bank Umum Pemerintah	Bank Umum Swasta	Bank Perkreditan Rakyat	Jumlah
(1)		(2)	(3)	(4)	(5)
Kecamatan : Getasan (010)					
001	Kopeng	0	0	0	0
002	Batur	0	0	0	0
003	Tajuk	0	0	0	0
004	Jetak	0	0	0	0
005	Samirono	0	0	0	0
006	Sumogawe	0	0	0	0
007	Polobogo	0	0	0	0
008	Manggihan	0	0	0	0
009	Getasan	1	0	1	2
010	Wates	0	0	0	0
011	Tolokan	0	0	0	0
012	Ngrawan	0	0	0	0
013	Nogosaren	0	0	0	0
Jumlah					
	2019	1	0	1	2
	2018	2	0	2	4
	2017	2	0	2	4
	2016	2	0	2	4
	2015	3	0	2	5

Tabel 2.3
Banyaknya Sarana Perekonomian Desa
Menurut Desa/Kelurahan Tahun 2019

Desa /Kelurahan	Sarana Perekonomian				
	Pasar	Mini Market	Toko / Warung Klontong	Warung/ Kedai Makan	
(1)	(2)	(3)	(4)	(5)	
Kecamatan : Getasan (010)					
001 Kopeng	3	2	71	60	
002 Batur	0	0	32	0	
003 Tajuk	0	0	10	0	
004 Jetak	1	0	33	6	
005 Samirono	0	1	22	2	
006 Sumogawe	0	1	50	19	
007 Polobogo	0	0	10	2	
008 Manggihan	0	0	18	0	
009 Getasan	1	3	70	8	
010 Wates	0	1	32	3	
011 Tolokan	0	0	24	2	
012 Ngrawan	0	0	17	0	
013 Nogosaren	0	0	10	0	
Jumlah	2019	5	8	399	102

Tabel 2.3 Lanjutan

Desa /Kelurahan	Sarana Perekonomian				
	Restaurant /Rumah Makan	Hotel	Kelompok Pertokoan	Penginapan (losmen, wisma, motel)	
(1)	(6)	(7)	(8)	(9)	
Kecamatan : Getasan (010)					
001	Kopeng	1	60	1	78
002	Batur	0	0	0	0
003	Tajuk	0	0	0	0
004	Jetak	0	0	0	0
005	Samirono	0	0	0	0
006	Sumogawe	0	0	0	4
007	Polobogo	0	0	0	0
008	Manggihan	0	0	0	0
009	Getasan	0	0	1	0
010	Wates	2	6	0	0
011	Tolokan	0	0	0	0
012	Ngrawan	0	0	0	0
013	Nogosaren	0	0	0	0
Jumlah	2019	3	66	2	82

Tabel 2.4
Banyaknya Koperasi Menurut Jenisnya
Menurut Desa/Kelurahan Tahun 2019

Desa /Kelurahan	Jenis Koperasi				
	Koperasi Unit Desa (KUD)	Koperasi Industri Kecil & Kerajinan Rakyat (Kopinkra)	Koperasi Simpan Pinjam (Kospin)	Koperasi Lainnya	
(1)	(2)	(3)	(4)	(5)	
Kecamatan : Getasan (010)					
001 Kopeng	0	2	0	0	
002 Batur	1	0	0	0	
003 Tajuk	0	0	0	0	
004 Jetak	1	0	0	1	
005 Samirono	0	0	2	0	
006 Sumogawe	1	0	5	0	
007 Polobogo	0	0	0	0	
008 Manggihan	0	0	0	0	
009 Getasan	0	0	1	0	
010 Wates	0	0	0	0	
011 Tolokan	0	0	2	0	
012 Ngrawan	0	0	0	0	
013 Nogosaren	0	0	0	0	
Jumlah	2019	3	2	10	1
	2018	5	3	7	0
	2017	5	3	6	0
	2016	3	0	9	6
	2015	3	0	9	6

Sumber : BPS Kabupaten Semarang

Tabel 2.5
Banyaknya Tempat Ibadah
Menurut Desa/Kelurahan Tahun 2019

Desa /Kelurahan	Tempat Ibadah				
	Masjid	Mushola / Langgar	Gereja Kristen	Gereja Katolik	
(1)	(2)	(3)	(4)	(5)	
Kecamatan : Getasan (010)					
001 Kopeng	9	9	14	1	
002 Batur	17	5	12	0	
003 Tajuk	8	2	9	0	
004 Jetak	15	4	4	0	
005 Samirono	7	1	4	0	
006 Sumogawe	15	7	15	0	
007 Polobogo	10	8	5	0	
008 Manggihan	5	4	0	0	
009 Getasan	5	6	5	1	
010 Wates	9	6	2	0	
011 Tolokan	6	9	0	0	
012 Ngrawan	1	7	2	0	
013 Nogosaren	4	2	0	0	
Jumlah	2019	111	70	72	2
	2018	117	76	70	2
	2017	117	76	70	2
	2016	124	81	66	1
	2015	117	79	66	1

Sumber : BPS Kabupaten Semarang

Tabel 2.5 Lanjutan

Desa /Kelurahan	Tempat Ibadah					
	Kapela	Pura	Vihara	Klenteng	Lainnya	
(1)	(6)	(7)	(8)	(9)		
Kecamatan : Getasan (010)						
001	Kopeng	0	0	0	0	0
002	Batur	0	0	1	0	0
003	Tajuk	0	0	0	0	0
004	Jetak	0	0	1	0	1
005	Samirono	0	0	1	0	0
006	Sumogawe	0	0	7	0	0
007	Polobogo	0	0	0	0	0
008	Manggihan	0	0	0	0	0
009	Getasan	0	0	1	0	0
010	Wates	0	0	4	0	0
011	Tolokan	0	0	0	0	0
012	Ngrawan	0	0	0	0	0
013	Nogosaren	0	0	0	0	0
Jumlah 2019		0	0	15	0	1
2018		0	1	15	0	
2017		0	1	15	0	
2016		0	1	15	0	
2015		0	1	15	0	

Sumber : BPS Kabupaten Semarang

Tabel 2.6
Panjang Jalan yang Melalui Desa (Km)
Menurut Desa/Kelurahan Tahun 2019

Desa /Kelurahan	Jalan				
	Negara	Provinsi	Kabupaten	Desa	
(1)	(2)	(3)	(4)	(5)	
Kecamatan : Getasan (010)					
001 Kopeng	0,00	3,00	1,00	10,00	
002 Batur	0,00	0,00	8,00	23,30	
003 Tajuk	0,00	0,00	3,50	14,00	
004 Jetak	0,00	0,00	3,00	8,00	
005 Samirono	0,00	0,00	0,00	11,30	
006 Sumogawe	0,00	0,00	3,00	18,50	
007 Polobogo	0,00	0,00	3,00	12,30	
008 Manggihan	0,00	0,00	0,00	7,80	
009 Getasan	0,00	0,00	1,00	4,90	
010 Wates	0,00	2,00	3,00	6,00	
011 Tolokan	0,00	0,00	4,00	10,00	
012 Ngrawan	0,00	0,00	1,00	6,50	
013 Nogosaren	0,00	2,00	1,00	4,50	
Jumlah	2019	0,00	7,00	31,50	137,10
	2018	0,00	7,00	31,50	137,10
	2017	0,00	7,00	31,50	137,10
	2016	0,00	7,00	31,50	137,10
	2015	0,00	7,00	31,50	137,10

Sumber : Monografi Desa

Tabel 2.7
Kondisi Panjang Jalan Desa (Km)
Menurut Desa/Kelurahan Tahun 2019

Desa /Kelurahan	Jalan Desa			
	Aspal	Berbatu	Tanah	
(1)	(2)	(3)	(4)	
Kecamatan : Getasan (010)				
001 Kopeng	6,00	4,00	0,00	
002 Batur	18,00	5,30	0,00	
003 Tajuk	6,00	8,00	0,00	
004 Jetak	7,00	1,00	0,00	
005 Samirono	8,80	2,50	0,00	
006 Sumogawe	8,50	10,00	0,00	
007 Polobogo	11,00	1,30	0,00	
008 Manggihan	5,50	2,30	0,00	
009 Getasan	2,40	2,50	0,00	
010 Wates	5,00	1,00	0,00	
011 Tolokan	7,00	0,00	3,00	
012 Ngrawan	5,00	1,50	0,00	
013 Nogosaren	3,00	1,50	0,00	
Jumlah	2019	93,20	40,90	3,00
	2018	93,20	40,90	3,00
	2017	93,20	40,90	3,00
	2016	93,20	40,90	3,00
	2015	93,20	40,90	3,00

Sumber : Monografi Desa

Tabel 2.8
 Banyaknya Desa/Kelurahan yang Memiliki Kelompok Kegiatan Olahraga
 Menurut Jenis Olahraga dan Ketersediaan Fasilitas/Lapangan Olahraga di
 Kecamatan Getasan Tahun 2019

Jenis Olahraga	Kondisi Fasilitas/Lapangan Olahraga			Tidak Ada Fasilitas/Lapangan Olahraga
	Baik	Rusak Sedang	Rusak Parah	
(1)	(2)	(3)	(4)	(5)
Kecamatan : Getasan (010)				
001 Sepak bola	1	5	1	6
002 Bola voli	3	8	1	1
003 Bulu tangkis	7	3	-	3
004 Bola basket	-	-	-	13
005 Tenis lapangan	-	-	-	13
006 Tenis meja	5	5	-	3
007 Futsal	-	-	-	13
008 Renang	1	-	-	12
009 Bela diri (pencak silat, karate, dll)	3	-	-	10
010 Bilyard	-	-	-	13
011 Pusat kebugaran (senam, fitness, aerobik, dll)	4	-	-	9
012 Lainnya	-	-	-	13

Tabel 2.9

Jumlah Menara dan Operator Layanan Komunikasi Telepon Seluler
Menurut Desa/Kelurahan di Kecamatan Getasan Tahun 2019

Desa /Kelurahan	Jumlah Menara Telepon Seluler (BTS)	Jumlah Operator Layanan Komunikasi Telepon Seluler Yang Menjangkau di Desa/Kelurahan
(1)	(2)	(3)
Kecamatan : Getasan (010)		
001 Kopeng	4	3
002 Batur	3	3
003 Tajuk	1	3
004 Jetak	2	4
005 Samirono	1	4
006 Sumogawe	3	6
007 Polobogo	1	3
008 Manggihan	0	3
009 Getasan	3	3
010 Wates	1	4
011 Tolokan	0	3
012 Ngrawan	0	3
013 Nogosaren	0	3
Jumlah	19	45

Tabel 2.10
 Banyaknya Desa/Kelurahan Menurut Keberadaan
 Penerangan Jalan Utama Desa/Kelurahan di Kecamatan Getasan, 2014,
 2018, dan 2019

Penerangan Jalan Utama	2014	2018	2019
(1)	(2)	(3)	(4)
Sumber Penerangan Jalan Utama			
Listrik Pemerintah	7	6	3
Listrik Non Pemerintah	6	7	10
Non Listrik	0	0	0

Sumber : BPS, Pendataan Potensi Desa (Podes) 2014,2018, dan 2019

Tabel 2.11
Banyaknya Embung Desa
Menurut Desa/Kelurahan Tahun 2019

Desa /Kelurahan	2018	2019
(1)	(2)	(3)
Kecamatan : Getasan (010)		
001 Kopeng	0	0
002 Batur	0	0
003 Tajuk	1	0
004 Jetak	0	0
005 Samirono	0	0
006 Sumogawe	0	0
007 Polobogo	0	0
008 Manggihan	0	0
009 Getasan	0	0
010 Wates	0	0
011 Tolokan	0	0
012 Ngrawan	0	0
013 Nogosaren	0	0
Jumlah	1	0

**BAB
III**

KEPENDUDUKAN

<https://semarangkaabps.go.id>

Tabel 3.1
Penduduk Menurut Kelompok Umur (Thn)
Kecamatan Tahun 2019

Kelompok Umur	Penduduk Tahun 2019		Jumlah
	L	P	
(1)	(2)	(3)	(4)
Kecamatan : Getasan (010)			
0-4	1624	1567	3191
5-9	2051	1965	4016
10-14	1946	1856	3802
15-19	1702	1782	3484
20-24	1855	1878	3733
25-29	1867	1841	3708
30-34	1751	1811	3562
35-39	2339	2289	4628
40-44	2189	2172	4361
45-49	1950	1810	3760
50-54	1731	1775	3506
55-59	1506	1643	3149
60-64	1282	1373	2655
65-69	943	936	1879
70-74	501	608	1109
75+	721	659	1380
Jumlah 2019	25958	25965	51923

Sumber : Dinas Kependudukan dan Pencatatan Sipil Kab. Semarang

Tabel 3.2
Penduduk Menurut Desa/Kelurahan 2019

Desa /Kelurahan	Penduduk Tahun 2019		Jumlah	
	L	P		
(1)	(2)	(3)	(4)	
Kecamatan : Getasan (010)				
001	Kopeng	3539	3449	6985
002	Batur	3653	3602	7255
003	Tajuk	2053	2019	4072
004	Jetak	2040	2167	4207
005	Samirono	1208	1188	2396
006	Sumogawe	4279	4325	8604
007	Polobogo	2212	2347	4559
008	Manggihan	863	833	1696
009	Getasan	1527	1525	3052
010	Wates	1592	1623	3215
011	Tolokan	1442	1391	2833
012	Ngrawan	754	744	1498
013	Nogosaren	796	755	1551
Jumlah 2019		25958	25965	51923

Sumber : Dinas Kependudukan dan Pencatatan Sipil Kab. Semarang

Tabel 3.3
Luas Wilayah, Penduduk dan Kepadatan
Menurut Desa/Kelurahan Tahun 2019

Desa /Kelurahan	Luas Wilayah (Km ²)	Jumlah Penduduk	Kepadatan Penduduk per Km ²
(1)	(2)	(3)	(4)
Kecamatan : Getasan (010)			
001 Kopeng	8,01	6985	872,035
002 Batur	10,88	7255	666,8199
003 Tajuk	12,36	4072	329,4498
004 Jetak	2,94	4207	1430,952
005 Samirono	3,34	2396	717,3653
006 Sumogawe	8,00	8604	1075,5
007 Polobogo	4,87	4559	936,1396
008 Manggihan	1,96	1696	865,3061
009 Getasan	2,60	3052	1173,846
010 Wates	2,78	3215	1156,475
011 Tolokan	3,48	2833	814,0805
012 Ngrawan	1,83	1498	818,5792
013 Nogosaren	2,77	1551	559,9278
Jumlah 2019	65,80	51923	11416,48

Sumber : Dinas Kependudukan dan Pencatatan Sipil Kab. Semarang

Tabel 3.4
Penduduk dan Sex Rasio (Rasio Jenis Kelamin)
Menurut Desa/Kelurahan Tahun 2019

Desa /Kelurahan	Laki- Laki	Perempuan	Jumlah	Rasio Jenis Kelamin	
(1)	(2)	(3)	(4)	(5)	
Kecamatan : Getasan (010)					
001 Kopeng	3539	3446	6985	102,69	
002 Batur	3653	3602	7255	101,41	
003 Tajuk	2053	2019	4072	101,68	
004 Jetak	2040	2167	4207	94,13	
005 Samirono	1208	1188	2396	101,68	
006 Sumogawe	4279	4325	8604	98,93	
007 Polobogo	2212	2347	4559	94,24	
008 Manggihan	863	833	1696	103,60	
009 Getasan	1527	1525	3052	100,13	
010 Wates	1592	1623	3215	98,08	
011 Tolokan	1442	1391	2833	103,66	
012 Ngrawan	754	744	1498	101,34	
013 Nogosaren	796	755	1551	105,43	
Jumlah	2019	25958	25965	51923	99,97

Sumber : Dinas Kependudukan dan Pencatatan Sipil Kab. Semarang

Tabel 3.5
Rata-Rata ART Per-Kepala Keluarga (Jiwa)
Menurut Desa/Kelurahan Tahun 2019

Desa /Kelurahan	Jumlah Penduduk	Jumlah Keluarga	Rata-Rata ART per Keluarga	
(1)	(2)	(3)	(4)	
Kecamatan : Getasan (010)				
001	Kopeng	6985	2374	3
002	Batur	7255	2487	3
003	Tajuk	4072	1394	3
004	Jetak	4207	1406	3
005	Samirono	2396	783	3
006	Sumogawe	8604	2823	3
007	Polobogo	4559	1516	3
008	Manggihan	1696	556	3
009	Getasan	3052	1011	3
010	Wates	3215	1094	3
011	Tolokan	2833	910	3
012	Ngrawan	1498	503	3
013	Nogosaren	1551	524	3
Jumlah 2019		51923	17381	3

Sumber : Dinas Kependudukan dan Pencatatan Sipil Kab. Semarang

Tabel 3.6
Jumlah Penduduk Menurut Agama yang Dianut
Menurut Desa/Kelurahan Tahun 2019

Desa /Kelurahan	Islam			Kristen Protestan			
	L	P	L+P	L	P	L+P	
(1)	(2)	(3)	(4)	(5)	(6)	(7)	
Kecamatan : Getasan (010)							
001	Kopeng	2765	2647	5412	745	775	1520
002	Batur	2828	2787	5615	654	669	1323
003	Tajuk	1561	1524	3085	494	669	986
004	Jetak	1825	1911	3736	148	159	307
005	Samirono	905	916	1821	259	231	490
006	Sumogawe	3157	3097	6254	765	848	1613
007	Polobogo	2070	2205	4275	138	137	275
008	Manggihan	859	831	1690	4	2	6
009	Getasan	1008	972	1980	298	322	620
010	Wates	1218	1244	2462	91	92	183
011	Tolokan	1433	1375	2808	6	11	17
012	Ngrawan	708	702	1410	43	38	81
013	Nogosaren	787	747	1534	2	3	5
Jumlah 2019		21124	20958	42082	745	775	745

Sumber : Dinas Kependudukan dan Pencatatan Sipil Kab. Semarang

Tabel 3.6 Lanjutan

Desa /Kelurahan	Kristen Katholik			Hindu			
	L	P	L+P	L	P	L+P	
(1)	(8)	(9)	(10)	(11)	(12)	(13)	
Kecamatan : Getasan (010)							
001	Kopeng	24	26	50	0	0	0
002	Batur	5	4	9	0	0	0
003	Tajuk	0	1	1	0	0	0
004	Jetak	4	39	43	0	0	0
005	Samirono	6	3	9	0	1	1
006	Sumogawe	40	42	82	0	0	0
007	Polobogo	3	4	7	0	0	0
008	Manggihan	0	0	0	0	0	0
009	Getasan	203	214	417	0	0	0
010	Wates	25	17	42	0	0	0
011	Tolokan	1	3	4	0	0	0
012	Ngrawan	3	3	6	0	0	0
013	Nogosaren	7	5	12	0	0	0
Jumlah 2019		323	359	682	0	1	1

Sumber : Dinas Kependudukan dan Pencatatan Sipil Kab. Semarang

Tabel 3.6 Lanjutan

Desa /Kelurahan	Budha			Konghucu			
	L	P	L+P	L	P	L+P	
(1)	(14)	(15)	(16)	(17)	(18)	(19)	
Kecamatan : Getasan (010)							
001	Kopeng	3	0	3	0	0	0
002	Batur	166	142	308	0	0	0
003	Tajuk	0	0	0	0	0	0
004	Jetak	54	47	101	0	0	0
005	Samirono	38	37	75	0	0	0
006	Sumogawe	317	338	655	0	0	0
007	Polobogo	1	1	2	0	0	0
008	Manggihan	0	0	0	0	0	0
009	Getasan	18	17	35	0	0	0
010	Wates	258	270	528	0	0	0
011	Tolokan	2	2	4	0	0	0
012	Ngrawan	0	1	1	0	0	0
013	Nogosaren	0	0	0	0	0	0
Jumlah 2019		857	855	1712	0	0	0

Sumber : Dinas Kependudukan dan Pencatatan Sipil Kab. Semarang

Tabel 3.6 Lanjutan

Desa /Kelurahan	Lainnya			Jumlah			
	L	P	L+P	L	P	L+P	
(1)	(20)	(21)	(22)	(23)	(24)	(25)	
Kecamatan : Getasan (010)							
001	Kopeng	0	0	0	2053	2019	4072
002	Batur	0	0	0	3653	3602	7255
003	Tajuk	0	0	0	3539	3446	6985
004	Jetak	9	11	20	1442	1391	2833
005	Samirono	0	0	0	1592	1623	3215
006	Sumogawe	0	0	0	1527	1525	3052
007	Polobogo	0	0	0	4279	4325	8604
008	Manggihan	0	0	0	1208	1188	2396
009	Getasan	0	0	0	2040	2167	4207
010	Wates	0	0	0	2212	2347	4559
011	Tolokan	0	0	0	863	833	1696
012	Ngrawan	0	0	0	754	744	1498
013	Nogosaren	0	0	0	796	755	1551
Jumlah 2019		9	11	20	25958	25965	51923

Sumber : Dinas Kependudukan dan Pencatatan Sipil Kab. Semarang

Tabel 3.7
 Banyaknya Penduduk Usia Produktif yang Bekerja dan Tidak Bekerja
 Menurut Desa/Kelurahan Tahun 2019

Desa /Kelurahan	Bekerja	Tidak Bekerja
(1)	(2)	(3)
Kecamatan : Getasan (010)		
001 Kopeng	4326	1576
002 Batur	4712	1698
003 Tajuk	2667	970
004 Jetak	2615	1042
005 Samirono	1450	584
006 Sumogawe	4977	2077
007 Polobogo	2703	1149
008 Manggihan	1052	433
009 Getasan	1812	685
010 Wates	1962	747
011 Tolokan	1728	739
012 Ngrawan	950	343
013 Nogosaren	962	389
Jumlah 2019	31916	12432

Tabel 3.8
Jumlah Penduduk Menurut Kepemilikan Akta Pencatatan Sipil
Menurut Desa/Kelurahan Tahun 2019

Desa /Kelurahan	Memiliki Akta Kelahiran			Tidak Memiliki Akta Kelahiran		
	L	P	L+P	L	P	L+P
(1)	(2)	(3)	(4)	(5)	(6)	(7)
Kecamatan : Getasan (010)						
001 Kopeng	1611	1390	3001	1928	2056	3984
002 Batur	1832	1600	3432	1821	2002	3823
003 Tajuk	864	776	1640	1189	1243	2432
004 Jetak	892	915	1807	1148	1252	2400
005 Samirono	577	492	1069	631	696	1327
006 Sumogawe	2205	2068	4273	2074	2257	4331
007 Polobogo	1004	1037	2041	1208	1310	2518
008 Manggihan	499	439	938	364	394	758
009 Getasan	743	681	1424	784	844	1628
010 Wates	803	754	1557	789	869	1658
011 Tolokan	653	585	1238	789	806	1595
012 Ngrawan	420	370	790	334	374	708
013 Nogosaren	351	287	638	445	468	913
Jumlah 2019	12454	11394	23848	13504	14571	28075

Sumber : Dinas Kependudukan dan Pencatatan Sipil Kab. Semarang

Tabel 3.8 Lanjutan

Desa /Kelurahan	Memiliki Akta Perkawinan			Tidak Memiliki Akta Perkawinan			
	L	P	L+P	L	P	L+P	
(1)	(8)	(9)	(10)	(11)	(12)	(13)	
Kecamatan : Getasan (010)							
001	Kopeng	588	568	1156	1375	1422	2797
002	Batur	948	926	1874	1150	1227	2377
003	Tajuk	426	418	844	803	827	1630
004	Jetak	531	531	1062	671	706	1377
005	Samirono	217	211	428	457	484	941
006	Sumogawe	1186	1168	2354	1206	1255	2461
007	Polobogo	492	488	980	784	807	1591
008	Manggihan	350	342	692	138	158	296
009	Getasan	389	381	770	427	443	870
010	Wates	433	433	866	481	498	979
011	Tolokan	277	263	540	540	564	1104
012	Ngrawan	248	247	495	164	168	332
013	Nogosaren	160	152	312	307	319	626
Jumlah 2019		6245	6128	12373	8503	8878	17381

Sumber : Dinas Kependudukan dan Pencatatan Sipil Kab. Semarang

Tabel 3.8 Lanjutan

Desa /Kelurahan	Memiliki Akta Perceraian			Tidak Memiliki Akta Perceraian			
	L	P	L+P	L	P	L+P	
(1)	(14)	(15)	(16)	(17)	(18)	(19)	
Kecamatan : Getasan (010)							
001	Kopeng	61	63	124	2	13	15
002	Batur	52	43	95	9	13	22
003	Tajuk	14	17	31	5	2	7
004	Jetak	19	22	41	2	7	9
005	Samirono	7	11	18	0	2	2
006	Sumogawe	59	54	113	1	12	13
007	Polobogo	39	43	82	5	9	14
008	Manggihan	4	7	11	0	3	3
009	Getasan	14	17	31	3	2	5
010	Wates	22	18	40	2	13	15
011	Tolokan	20	17	37	0	2	2
012	Ngrawan	9	13	22	2	1	3
013	Nogosaren	5	4	9	1	2	3
Jumlah 2019		325	329	654	32	81	113

Sumber : Dinas Kependudukan dan Pencatatan Sipil Kab. Semarang

Tabel 3.9
Jumlah Kepala Keluarga Riil dan Kepemilikan Kartu Keluarga
Menurut Desa/Kelurahan Tahun 2019

Desa /Kelurahan	Jumlah Kartu Keluarga			Kepemilikan Kartu Keluarga		
	L	P	L+P	L	P	L+P
(1)	(2)	(3)	(4)	(5)	(6)	(7)
Kecamatan : Getasan (010)						
001 Kopeng	2060	314	2374	2022	278	2300
002 Batur	2185	302	2487	2152	263	2415
003 Tajuk	1252	142	1394	1233	114	1347
004 Jetak	1242	164	1406	1236	145	1381
005 Samirono	703	80	783	697	77	774
006 Sumogawe	2466	357	2823	2445	315	2760
007 Polobogo	1328	188	1516	1306	163	1469
008 Manggihan	513	43	556	509	39	548
009 Getasan	862	149	1011	856	134	990
010 Wates	968	126	1094	960	117	1077
011 Tolokan	832	78	910	824	71	895
012 Ngrawan	438	65	503	437	63	500
013 Nogosaren	475	49	524	471	45	516
Jumlah 2019	15324	2057	17381	15148	1824	16972

Sumber : Dinas Kependudukan dan Pencatatan Sipil Kab. Semarang

Tabel 3.10
Jumlah Perpindahan dan Kedatangan Penduduk
Menurut Desa/Kelurahan Tahun 2019

Desa /Kelurahan	Pindah Antar Kab/Kota			Datang Antar Kab/Kota		
	L	P	L+P	L	P	L+P
(1)	(2)	(3)	(4)	(5)	(6)	(7)
Kecamatan : Getasan (010)						
001 Kopeng	5	20	25	3	4	7
002 Batur	3	14	17	1	0	1
003 Tajuk	2	4	6	0	0	0
004 Jetak	3	2	5	0	1	1
005 Samirono	1	2	3	0	1	1
006 Sumogawe	13	14	27	1	0	1
007 Polobogo	1	0	1	0	3	3
008 Manggihan	2	2	4	0	0	0
009 Getasan	4	5	9	2	1	3
010 Wates	4	10	14	1	0	1
011 Tolokan	5	5	10	0	0	0
012 Ngrawan	0	0	0	0	1	1
013 Nogosaren	2	4	6	0	1	1
Jumlah 2019	45	82	127	8	12	20

Tabel 3.10 Lanjutan

Desa /Kelurahan	Pindah Antar Provinsi			Datang Antar Provinsi			
	L	P	L+P	L	P	L+P	
(1)	(8)	(9)	(10)	(11)	(12)	(13)	
Kecamatan : Getasan (010)							
001	Kopeng	2	2	4	1	2	3
002	Batur	4	2	6	0	1	1
003	Tajuk	2	2	4	0	0	0
004	Jetak	2	3	5	1	0	1
005	Samirono	0	0	0	0	0	0
006	Sumogawe	10	7	17	0	1	1
007	Polobogo	1	5	6	0	3	3
008	Manggihan	0	0	0	0	3	3
009	Getasan	2	2	4	0	1	1
010	Wates	3	0	3	0	0	0
011	Tolokan	0	0	0	2	1	3
012	Ngrawan	2	3	5	0	0	0
013	Nogosaren	1	0	1	0	0	0
Jumlah 2019		29	26	55	4	12	16

Tabel 3.11
Jumlah Wajib KTP dan Kepemilikan KTP
Menurut Desa/Kelurahan Tahun 2019

Desa /Kelurahan	Wajib KTP			Kepemilikan KTP			
	L	P	L+P	L	P	L+P	
(1)	(2)	(3)	(4)	(5)	(6)	(7)	
Kecamatan : Getasan (010)							
001	Kopeng	2693	2685	5378	2688	2678	5366
002	Batur	2775	2809	5584	2773	2804	5577
003	Tajuk	1593	1593	3186	1592	1591	3183
004	Jetak	1526	1657	3183	1524	1654	3178
005	Samirono	918	913	1831	917	910	1827
006	Sumogawe	3203	3230	6433	3195	3221	6416
007	Polobogo	1662	1737	3399	1659	1733	3392
008	Manggihan	627	629	1256	626	630	1256
009	Getasan	1155	1177	2332	1154	1168	2322
010	Wates	1226	1231	2457	1225	1227	2452
011	Tolokan	1050	1035	2085	1048	1030	2078
012	Ngrawan	573	570	1143	572	570	1142
013	Nogosaren	603	592	1195	603	589	1192
Jumlah 2019		19604	19858	39462	19576	19805	39381



SOSIAL

<https://semarangbahars.go.id>

Tabel 4.1
Banyaknya Keluarga Menurut Desa/Kelurahan dan
Penggunaan Listrik di Kecamatan Getasan Tahun 2019

Desa /Kelurahan	Penggunaan Listrik			Bukan Pengguna Listrik
	PLN	Non PLN	Jumlah	
(1)	(2)	(3)	(4)	(5)
Kecamatan : Getasan (010)				
001 Kopeng	1,394	0	1,394	0
002 Batur	2,842	0	2,842	0
003 Tajuk	1,343	0	1,343	0
004 Jetak	1,371	0	1,371	0
005 Samirono	768	0	768	0
006 Sumogawe	2,599	0	2,599	0
007 Polobogo	1,436	0	1,436	0
008 Manggihan	546	0	546	0
009 Getasan	978	0	978	0
010 Wates	1,109	0	1,109	0
011 Tolokan	897	0	897	0
012 Ngrawan	574	0	574	0
013 Nogosaren	471	0	471	0
Getasan 2019	16,328	0	16,328	0

Sumber : BPS, Pendataan Potensi Desa (Podes) 2019

Tabel 4.2
 Banyaknya Desa/Kelurahan Menurut Jenis Bahan Bakar
 untuk Memasak yang Digunakan Oleh Sebagian Besar
 Keluarga di Kecamatan Getasan, 2014, 2018, dan 2019

Jenis Bahan Bakar	2014	2018	2019
(1)	(2)	(3)	(4)
Gas Kota	0	0	0
LPG 3 Kg	9	13	13
LPG lebih dari 3 Kg	0	0	0
Minyak Tanah	0	0	0
Kayu Bakar	4	0	0
Lainnya	0	0	0

Catatan : ¹ Termasuk LPG lebih dari 3 Kg

Sumber : BPS, Pendataan Potensi Desa (Podes) 2014,2018, dan 2019

Tabel 4.3

Banyaknya Desa/Kelurahan Menurut Sumber Air Minum Sebagian Besar Keluarga di Kecamatan Getasan, 2014, 2018, dan 2019

Jenis Bahan Bakar	2014	2018	2019
(1)	(2)	(3)	(4)
Air Kemasan Bermerk	0	0	0
Air Isi Ulang	0	0	0
Ledeng Dengan Meteran	0	2	0
Ledeng Tanpa Meteran	0	1	1
Sumur Bor atau Pompa	0	0	0
Sumur	0	0	0
Mata Air	13	10	12
Sungai/Danau/Kolam/ Waduk/Situ/ Embung/Bendungan	0	0	0
Air Hujan	0	0	0
Lainnya	0	0	0

Sumber : BPS, Pendataan Potensi Desa (Podes) 2014, 2018, dan 2019

Tabel 4.4
 Banyaknya Desa/Kelurahan Menurut Penggunaan
 Fasilitas Tempat Buang Air Besar Sebagian Besar Keluarga di
 Kecamatan Getasan, 2014, 2018, dan 2019

Fasilitas Tempat Buang Air Besar	2014	2018	2019
(1)	(2)	(3)	(4)
Jamban	13	13	13
Sendiri	13	13	13
Bersama	0	0	0
Umum	0	0	0
Bukan Jamban	0	0	0

Sumber : BPS, Pendataan Potensi Desa (Podes) 2014, 2018, dan 2019



**BAB
V**

KESEHATAN

<https://semarangkab.go.id>

Tabel 5.1
Banyaknya Sarana Kesehatan
Menurut Desa/Kelurahan Tahun 2019

Desa /Kelurahan	Sarana Kesehatan				
	Rumah Sakit	Rumah Sakit Bersalin	Puskesmas	Puskesmas Pembantu	
(1)	(2)	(3)	(4)	(5)	
Kecamatan : Getasan (010)					
001	Kopeng	0	0	0	0
002	Batur	0	0	0	1
003	Tajuk	0	0	0	0
004	Jetak	0	0	1	1
005	Samirono	0	0	0	0
006	Sumogawe	0	0	0	0
007	Polobogo	0	0	0	1
008	Manggihan	0	0	0	0
009	Getasan	0	0	1	0
010	Wates	0	0	0	0
011	Tolokan	0	0	0	0
012	Ngrawan	0	0	0	0
013	Nogosaren	0	0	0	1
Jumlah 2019		0	0	2	4
2018		0	0	2	3
2017		0	0	2	3
2016		0	0	2	4
2015		0	0	2	4

Sumber : Puskesmas

Tabel 5.1 Lanjutan

Desa /Kelurahan	Sarana Kesehatan				
	Poliklinik/ Balai Pengobatan	Praktek Dokter	Praktek Bidan	Poskesdes (PKD)	
(1)	(6)	(7)	(8)	(9)	
Kecamatan : Getasan (010)					
001	Kopeng	0	1	1	0
002	Batur	0	0	3	1
003	Tajuk	0	0	1	1
004	Jetak	0	1	1	1
005	Samirono	0	0	1	1
006	Sumogawe	0	5	2	1
007	Polobogo	0	0	0	1
008	Manggihan	1	0	1	1
009	Getasan	0	1	1	0
010	Wates	0	0	0	1
011	Tolokan	0	0	1	1
012	Ngrawan	1	0	1	1
013	Nogosaren	0	0	1	0
Jumlah 2019		2	8	14	10
2018		1	9	15	12
2017		1	9	15	12
2016		2	3	12	8
2015		2	3	12	8

Sumber : Puskesmas

Tabel 5.1 Lanjutan

Desa /Kelurahan	Sarana Kesehatan				
	Polindes	Posyandu	Apotek	Toko Obat	
(1)	(10)	(11)	(12)	(13)	
Kecamatan : Getasan (010)					
001	Kopeng	0	10	1	1
002	Batur	0	19	0	0
003	Tajuk	0	12	0	0
004	Jetak	0	12	0	0
005	Samirono	0	5	0	0
006	Sumogawe	0	15	0	1
007	Polobogo	0	10	0	0
008	Manggihan	0	1	0	0
009	Getasan	0	5	1	2
010	Wates	0	8	0	0
011	Tolokan	0	6	0	0
012	Ngrawan	0	1	0	0
013	Nogosaren	0	4	0	0
Jumlah 2019		0	108	2	4
2018		0	114	4	2
2017		0	114	4	2
2016		5	114	2	2
2015		5	114	2	2

Sumber : Puskesmas

Tabel 5.2
Jumlah Penderita dan Kematian Akibat Demam Berdarah Dengue (DBD)
Menurut Desa/Kelurahan Tahun 2016 - 2019

Desa /Kelurahan	2016		2017		2018		2019	
	Pen- derita	Ke- matian	Pen- derita	Ke- matian	Pen- derita	Ke- matian	Pen- derita	Ke- matian
(1)	(2)	(3)	(4)	(5)	(6)	(7)	(8)	(9)
Kecamatan : Getasan (010)								
001	Kopeng	0	0	0	0	0	0	0
002	Batur	0	0	0	0	0	0	0
003	Tajuk	0	0	0	0	0	0	0
004	Jetak	0	0	0	0	0	3	0
005	Samirono	0	0	0	0	0	0	0
006	Sumogawe	1	0	0	0	0	0	0
007	Polobogo	1	0	0	0	0	0	0
008	Manggihan	0	0	0	0	0	0	0
009	Getasan	0	0	0	0	0	0	0
010	Wates	0	0	0	0	0	0	0
011	Tolokan	0	0	0	0	0	0	0
012	Ngrawan	0	0	0	0	0	0	0
013	Nogosaren	0	0	0	0	0	0	0
Jumlah		2	0	0	0	0	3	0

Sumber : Podest BPS Kab. Semarang

Tabel 5.3
Penderita Gizi Buruk
Menurut Desa/Kelurahan Tahun 2019

Desa /Kelurahan	2017	2018	2019
(1)	(2)	(3)	(2)
Kecamatan : Getasan (010)			
001 Kopeng	2	0	0
002 Batur	0	0	0
003 Tajuk	1	0	0
004 Jetak	1	0	1
005 Samirono	1	0	0
006 Sumogawe	0	0	0
007 Polobogo	0	0	0
008 Manggihan	0	0	0
009 Getasan	0	0	3
010 Wates	0	0	0
011 Tolokan	0	0	0
012 Ngrawan	0	0	0
013 Nogosaren	0	0	0
Jumlah 2019	5	0	4

Sumber : Podes

Tabel 5.4
Jumlah Penyandang Cacat
Menurut Desa/Kelurahan Tahun 2019

Desa /Kelurahan	Penyandang Cacat				
	Tuna runggu- wicara (tuli_bisu)	Tuna daksa (cacat tubuh)	Tuna grahita (cacat mental)	Cacat Ganda (fisik + mental)	
(1)	(2)	(3)	(4)	(5)	
Kecamatan : Getasan (010)					
001	Kopeng	0	0	0	0
002	Batur	0	0	0	0
003	Tajuk	0	0	0	0
004	Jetak	0	0	1	0
005	Samirono	0	0	0	0
006	Sumogawe	1	0	0	0
007	Polobogo	0	0	0	0
008	Manggihan	0	0	0	0
009	Getasan	0	0	0	0
010	Wates	0	0	0	0
011	Tolokan	1	0	0	0
012	Ngrawan	1	0	0	0
013	Nogosaren	1	0	0	0
Jumlah 2019		4	0	1	0

Sumber : Dinas Dukcapil

**BAB
VI**

PENDIDIKAN

<https://semesta.bps.go.id>

Tabel .6.1
Banyaknya Sarana Pendidikan (Sekolah Negeri dan Swasta)
Menurut Desa/Kelurahan Tahun 2019

Desa /Kelurahan	Jenis Pendidikan						
	PAUD/TK/RA/BA		SD/MI		SMP/MTs		
	Negeri	Swasta	Negeri	Swasta	Negeri	Negeri	
(1)	(2)	(3)	(4)	(5)	(6)	(7)	
Kecamatan : Getasan (010)							
001	Kopeng	1	5	3	0	0	1
002	Batur	0	6	3	1	0	0
003	Tajuk	0	4	1	1	0	0
004	Jetak	0	6	2	0	1	0
005	Samirono	0	6	1	1	0	1
006	Sumogawe	0	9	4	1	0	1
007	Polobogo	0	3	3	0	0	0
008	Manggihan	0	2	1	0	0	0
009	Getasan	0	5	1	0	1	1
010	Wates	0	4	2	1	1	0
011	Tolokan	0	4	2	0	0	0
012	Ngrawan	0	4	1	0	0	0
013	Nogosaren	0	2	1	0	0	0
Jumlah 2019			61	25	9	3	4
2018		0	35	25	8	3	4
2017		0	35	25	8	3	4
2016		0	36	28	7	3	3
2015		0	36	28	7	3	3

Sumber : Monografi Desa

Tabel 6.1 Lanjutan

Desa /Kelurahan	Jenis Pendidikan					
	SMU		SMK		Akademi/PT	
	Negeri	Swasta	Negeri	Swasta	Negeri	Swasta
(1)	(8)	(9)	(10)	(11)	(12)	(13)
Kecamatan : Getasan (010)						
001 Kopeng	0	0	0	0	0	0
002 Batur	0	0	0	0	0	0
003 Tajuk	0	0	0	0	0	0
004 Jetak	0	0	0	0	0	0
005 Samirono	0	0	0	0	0	0
006 Sumogawe	1	0	0	0	0	1
007 Polobogo	0	0	0	0	0	0
008 Manggihan	0	0	0	0	0	0
009 Getasan	0	0	0	1	0	0
010 Wates	0	0	0	0	0	1
011 Tolokan	0	0	0	0	0	0
012 Ngrawan	0	0	0	0	0	0
013 Nogosaren	0	0	0	0	0	0
Jumlah 2019	1	0	0	1	0	2
2018	1	0	0	1	0	3
2017	1	0	0	1	0	3
2016	1	0	0	1	0	3
2015	1	0	0	1	0	3

Sumber : Monografi Desa

DATA

MENCERDASKAN BANGSA

<https://semarangkab.bps.go.id>



**BADAN PUSAT STATISTIK
KABUPATEN SEMARANG**

Jalan Garuda No. 7 Ungaran Telp. (024)6921

Homepage : semarangkab.bps.go.id

E-mail : bps3322@bps.go.id

ISBN 978-602-5505-82-9

